

DÉPART 11H30 - ARRIVÉE 16H15

GP DENAIN.FR



MARDI
21

SEPTEMBRE

LE DOSSIER PRESSE



UNE
MINE
DE
TALENTS

GRAND PRIX DE DENAIN

62^{ÈME} EDITION

EN DIRECT

EUROSPORT

3 hauts-de-france

LA VOIX
DU NORD

LA VOIX
DES SPORTS





L'édition 2020 s'annonçait historique, le décor était planté et la promotion de la course en catégorie UCI-ProSéries se traduisait par la présence d'un plateau exceptionnel... Bref, cette édition devait être un très grand cru. Malheureusement pour la raison que vous savez et comme la majorité des événements, le Grand Prix fût annulé, laissant une trace blanche et inédite dans le palmarès de l'épreuve.

L'édition 2021 était prévue le jeudi 18 mars, mais au regard de la situation sanitaire pleine d'incertitudes et de craintes et fort de l'expérience malheureuse de 2020, nous avons pris la décision de reporter cette 62ème édition qui se déroulera finalement le mardi 21 septembre.

Ce report n'a pas été chose facile et ce n'est qu'après consultation avec les parties prenantes et la Ligue Nationale de Cyclisme, que l'abnégation dont nous avons fait preuve a su trouver une issue favorable auprès de l'Union Cycliste Internationale.

La déception, la résignation, l'interrogation, laissent place à la détermination, certes dans des conditions qui seront encore particulières, de voir ce Grand Prix de Denain – Porte du Hainaut de dérouler.

Son parcours atypique avec ses 12 secteurs pavés, son statut de course « Flandrienne » et son accession dans la hiérarchie mondiale, lui font gagner un pari qui semble aujourd'hui payant, avec la participation des meilleures équipes et des coureurs de premier plan.

Au travers de cet événement sportif de niveau International, notre territoire et notre patrimoine sera de nouveau à l'honneur puisque la course sera une nouvelle fois retransmise en direct, sur Eurosport Monde et sur France 3 Région (Hauts de France, Normandie, Bretagne et Pays de Loire).

On se rappellera, qu'il y a 10 ans (en 2011) Jimmy CASPER remportait pour la 4ème fois le Grand Prix (2005, 2006, 2009 et 2011) devenant ainsi le recordman de victoire de l'épreuve.

Bon périple et bonne course à toutes et tous
sur les routes du Hainaut

Que vive le Grand Prix de Denain !

**Dominique Serrano, Président du
Grand Prix de Denain - Porte du Hainaut**



LES ÉQUIPES



Manche de la Coupe de France FDJ, classée 1.ProSeries, ouverte sur invitation aux équipes:

- Équipes World Teams (maximum 70%),
- Equipe Pro Teams,
- Equipes continentales UCI du pays,
- Equipes continentales UCI étrangères (maximum 2),
- Equipe nationale du pays organisateur

LA COURSE EST SOUMISE À LA RÉGLEMENTATION EN VIGUEUR DE L'UNION CYCLISTE INTERNATIONALE

EQUIPES RETENUES POUR LE 62ème GRAND PRIX DE DENAIN - PORTE DU HAINAUT :



AG2R
CITROËN
TEAM



BORA -
HANSGRÖHE



COFIDIS



EF EDUCATION
- NIPPO



GROUPAMA -
FDJ



INTERMARCHÉ -
WANTY - GOBERT
MATÉRIAUX



INEOS
GRENADIERS



ISRAEL
START-UP
NATION



ALPECIN-FENIX



TEAM ARKEA -
SAMSIC



B&B HOTELS
P/B KTM



BINGOAL
CASINO -
CHEVALMEIRE



DELKO



RALLY CYCLING



SPORT
VLAANDEREN -
BALOISE



TOTALENERGIES



UNO - X PRO
CYCLING TEAM



XELLISS -
ROUBAIX LILLE
METROPOLE



ST MICHEL -
AUBER 93



2



contact@gpdenain.fr

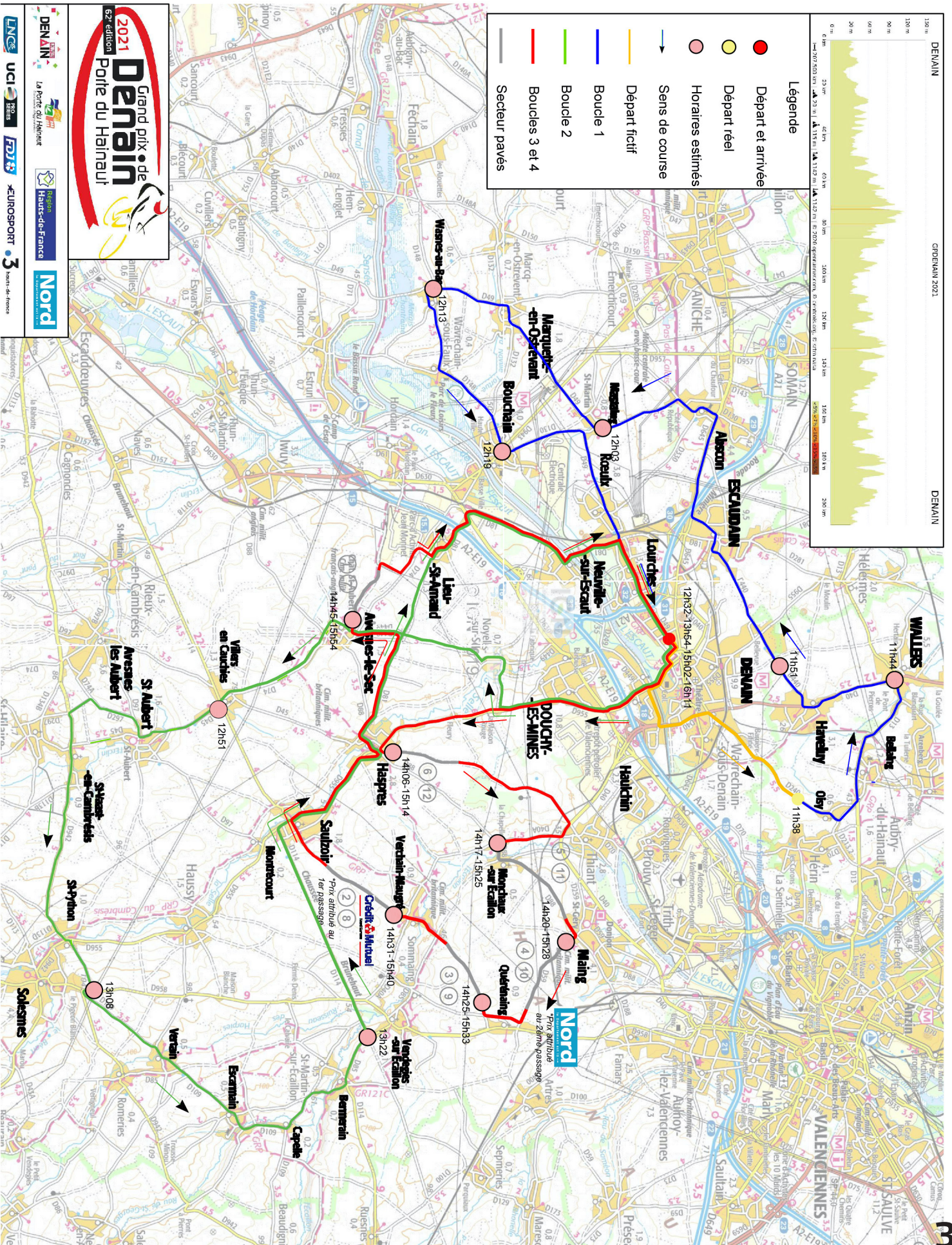


Grand Prix Denain - BP 50213
59723 DENAIN Cedex



gpdenain.fr

LE PARCOURS



contact@gpdenain.fr

Grand Prix Denain - BP 50213
59723 DENAIN Cedex

gpdenain.fr



ITINÉRAIRE ET HORAIRE

MARDI 21 SEPTEMBRE 2021



Heure de départ fictif : 11h30





Décalage caravane 1:30 Vitesse évaluée 1 42 Vitesse évaluée 2 44 Vitesse évaluée 3 46

ITINÉRAIRE TOTAL
ITINÉRAIRE REEL

206.3
200.3

KM	Reste	Repères technique	Villes & Points de passage	Caravane	42km/h	44km/h	46km/h
0.0	206.3		DENAIN Ligne de Départ et d'Arrivée	10:00	11:30	11:30	11:30
0.1	206.2		ROND POINT A droite Entrée Sud	10:00	11:30	11:30	11:30
0.3	206.0		ROND POINT (Pompe a essence Carrefour)	10:00	11:30	11:30	11:30
1.0	205.3		ROND POINT, (Salle Villars) D955	10:01	11:31	11:31	11:31
1.1	205.2		PONT SUR L'ESCAUT D955	10:01	11:31	11:31	11:31
1.3	205.0		ROND POINT Delattre de Tass.	10:01	11:31	11:31	11:31
1.4	204.9		A gauche, rue de l'Escaut	10:01	11:32	11:31	11:31
2.3	204.0		ROND POINT, à gauche sur D40	10:03	11:33	11:33	11:33
2.4	203.9		PONT SUR L'ESCAUT D955	10:03	11:33	11:33	11:33
2.8	203.5		Feux tricolores D 40/rue Deslinsel	10:03	11:34	11:33	11:33
3.2	203.1		Feux tricolores D40/rue Paul-Elie Casanova	10:04	11:34	11:34	11:34
3.4	202.9		Rue Paul Bert D40	10:04	11:34	11:34	11:34
3.6	202.7		Feux tricolores à droite D40/route d'Oisy	10:04	11:35	11:34	11:34
3.6	202.7		route de Oisy	10:04	11:35	11:34	11:34
5.2	201.1		sortie vers Oisy	10:07	11:37	11:37	11:36
5.4	200.9		Rails Tram	10:07	11:37	11:37	11:37
0.0	200.3		Départ réel (à la hauteur des panneaux 70 km)	10:08	11:38	11:38	11:37
0.8	199.5		OISY	10:09	11:39	11:39	11:38
0.8	199.5		rue de Denain D240	10:09	11:39	11:39	11:38
2.0	198.3		à gauche rue Martial Regniez D2132	10:10	11:41	11:40	11:40
2.5	197.8		BELLAING	10:11	11:42	11:41	11:41
2.5	197.8		rond point à gauche D13 direction Wallers	10:11	11:42	11:41	11:41
4.3	196.0		sortie vers Wallers	10:14	11:44	11:44	11:43
4.5	195.8		WALLERS	10:14	11:45	11:44	11:43
5.5	194.8		au rond point à gauche rue Henri Durre	10:15	11:46	11:45	11:45
6.0	194.3		feu tricolore à gauche rue Gustave Delory	10:16	11:47	11:46	11:45
7.4	192.9		HAVELUY	10:18	11:49	11:48	11:47
7.5	192.8		rue Jean Jaurès D955	10:18	11:49	11:48	11:47
8.6	191.7		à droite rue Victor Hugo	10:19	11:50	11:49	11:49
8.9	191.4		Chemin d'Escaudain	10:20	11:51	11:50	11:49
9.3	191.0		sortie vers Denain	10:20	11:51	11:50	11:49
10.0	190.3		DENAIN D440	10:21	11:52	11:51	11:50
10.0	190.3		rue Alexandre Baudin	10:21	11:52	11:51	11:50
10.6	189.7		feux tricolore	10:22	11:53	11:52	11:51
10.6	189.7		route d'Escaudain	10:22	11:53	11:52	11:51
11.6	188.7		sortie vers Escaudain	10:24	11:55	11:54	11:52
12.1	188.2		ESCAUDAIN D 440	10:24	11:55	11:54	11:53
12.1	188.2		rue Camille Desmoulins	10:24	11:55	11:54	11:53
13.2	187.1		à droite rue Victor Hugo	10:26	11:57	11:56	11:55
13.5	186.8		Place Gambetta	10:26	11:57	11:56	11:55
13.6	186.7		à gauche rue Félicien Joly	10:26	11:58	11:56	11:55
14.0	186.3		rue Emile Zola	10:27	11:58	11:57	11:56
14.4	185.9		rond point à droite Avenue Jules Guesde	10:27	11:59	11:57	11:56
14.6	185.7		PASSAGE A NIVEAU	10:28	11:59	11:58	11:56








15.7	184.6		sortie vers Abscon	10:29	12:01	11:59	11:58
16.3	184.0		ABSCON D645	10:30	12:01	12:00	11:59
16.3	184.0		rue Jean Jaurès D645	10:30	12:01	12:00	11:59
17.0	183.3		Feux tricolores D645/D130 à gauche	10:31	12:02	12:01	12:00
17.1	183.2		rue Jules Guesde	10:31	12:03	12:01	12:00
17.2	183.1		rue du 11 Novembre	10:31	12:03	12:01	12:00
17.4	182.9		rond point à gauche route de Mastaing	10:31	12:03	12:01	12:00
18.5	181.8		MASTAING	10:33	12:05	12:03	12:01
20.0	180.3		route d'Abscon	10:35	12:07	12:05	12:03
20.4	179.9		rue du 11 novembre	10:36	12:07	12:06	12:04
20.6	179.7		rue Jean Jaurès	10:36	12:08	12:06	12:04
20.7	179.6		rue Condorcet	10:36	12:08	12:06	12:04
21.6	178.7		Cheval Blanc	10:37	12:09	12:07	12:06
23.4	176.9		MARQUETTE EN OSTREVENT	10:40	12:12	12:10	12:08
23.4	176.9		rue Francois Mitterrand	10:40	12:12	12:10	12:08
23.8	176.5		rue Jules Ferry	10:40	12:12	12:10	12:08
24.0	176.3		rue Pasteur	10:40	12:12	12:10	12:09
24.4	175.9		à gauche rue Amédée Grivillers D49	10:41	12:13	12:11	12:09
25.9	174.4		WASNES AU BAC	10:43	12:15	12:13	12:11
25.9	174.4		route de Marquette D132	10:43	12:15	12:13	12:11
26.2	174.1		à gauche rue des Rotisseurs	10:43	12:16	12:13	12:12
26.4	173.9		à gauche rue rue du docteur Calmette D148	10:44	12:16	12:14	12:12
27.0	173.3		rue Jean Moulin	10:45	12:17	12:15	12:13
28.2	172.1		WAVRECHAIN SOUS FAULX	10:46	12:18	12:16	12:14
28.2	172.1		rue de Wasnes	10:46	12:18	12:16	12:14
28.7	171.6		rue de Bouchain	10:47	12:19	12:17	12:15
30.0	170.3		KILOMETRE 30 (en haut de la bosse)	10:49	12:21	12:19	12:16
30.4	169.9		BOUCHAIN	10:49	12:22	12:19	12:17
30.4	169.9		Route de Marquette	10:49	12:22	12:19	12:17
31.4	168.9		à droite rue Leon Pierard	10:51	12:23	12:21	12:18
31.5	168.8		à gauche rue des frères Régnier	10:51	12:23	12:21	12:18
31.6	168.7		à gauche rue Emile Darthois	10:51	12:23	12:21	12:19
33.4	166.9		MASTAING	10:53	12:26	12:23	12:21
33.4	166.9		rue du 8 mai 1945 D130	10:53	12:26	12:23	12:21
33.7	166.6		rue Jules Ferry D49	10:54	12:26	12:24	12:21
34.6	165.7		ROEULX	10:55	12:28	12:25	12:22
34.6	165.7		rue Raoul Briquet	10:55	12:28	12:25	12:22
35.6	164.7		rue Jean Jaurès	10:56	12:29	12:26	12:24
36.4	163.9		feux tricolores	10:57	12:30	12:27	12:25
36.5	163.8		LOURCHES	10:57	12:30	12:27	12:25
36.5	163.8		rue Jean Jaurès	10:57	12:30	12:27	12:25
37.8	162.5		Feux tricolores carrefour la Chapelle	10:59	12:32	12:29	12:27
37.9	162.4		rue de Bouchain D49	10:59	12:32	12:29	12:27
38.0	162.3		DENAIN	11:00	12:32	12:30	12:27
38.2	162.1		pont A21	11:00	12:33	12:30	12:27
38.2	162.1		rue Arthur Brunet	11:00	12:33	12:30	12:27
39.0	161.3		feux tricolore	11:01	12:34	12:31	12:28
39.6	160.7		1er passage sur la ligne	11:02	12:35	12:32	12:29
39.6	160.7		ROND POINT A droite Entrée Sud	11:02	12:35	12:32	12:29
40.0	160.3		ROND POINT (Pompe a essence Carrefour)	11:02	12:35	12:32	12:30
40.5	159.8		ROND POINT, (Salle Villars) D955	11:03	12:36	12:33	12:30
40.7	159.6		PONT SUR L'ESCAUT D955	11:03	12:36	12:33	12:30
40.8	159.5		ROND POINT Delattre de Tass.	11:03	12:36	12:33	12:31
41.2	159.1		sortie vers Haulchin	11:04	12:37	12:34	12:31
























41.2	159.1		HAULCHIN D955	11:04	12:37	12:34	12:31
41.4	158.9		sortie vers Douchy les mines	11:04	12:37	12:34	12:31
41.5	158.8		pont sur A2	11:04	12:37	12:34	12:31
41.9	158.4		DOUCHY LES MINES	11:05	12:38	12:35	12:32
42.0	158.3		rond point D955/RD630	11:05	12:38	12:35	12:32
42.1	158.2		rue d'Haspres	11:05	12:38	12:35	12:32
44.7	155.6		à droite maison rouge	11:09	12:42	12:39	12:36
45.4	154.9		NOYELLE SUR SELLE	11:10	12:43	12:40	12:37
45.4	154.9		rue de la raperie	11:10	12:43	12:40	12:37
45.8	154.5		rue due pont	11:10	12:44	12:40	12:37
46.1	154.2		à gauche grande rue	11:11	12:44	12:41	12:37
46.7	153.6		D449	11:11	12:45	12:41	12:38
48.7	151.6		4 chemins tout droit	11:14	12:48	12:44	12:41
49.6	150.7		AVESNES LE SEC	11:15	12:49	12:45	12:42
49.6	150.7		rue de Noyelles	11:15	12:49	12:45	12:42
49.6	150.7		à gauche rue de BOUCHAIN	11:15	12:49	12:45	12:42
50.1	150.2		rue de Glatigny	11:16	12:50	12:46	12:43
50.4	149.9		rue d'Estienne d'Orvres	11:16	12:50	12:46	12:43
50.6	149.7		à gauche rue Rouget de Lisle	11:17	12:50	12:47	12:43
50.9	149.4		rue Gabriel Péri D74	11:17	12:51	12:47	12:44
53.6	146.7		VILLERS EN CAUCHIES	11:21	12:55	12:51	12:47
53.6	146.7		rue d'Avesnes le sec	11:21	12:55	12:51	12:47
53.8	146.5		rue de la Republique D45	11:21	12:55	12:51	12:48
54.1	146.2		à gauche rue de Cambrai	11:21	12:55	12:51	12:48
54.2	146.1		à droite rue de Verdun D45	11:22	12:56	12:52	12:48
55.4	144.9		SAINT AUBERT	11:23	12:57	12:53	12:50
55.7	144.6		rue Francois Mitterrand D45	11:24	12:58	12:54	12:50
56.3	144.0		rue Pasteur	11:24	12:59	12:54	12:51
56.5	143.8		à droite rue Sadi Carnot	11:25	12:59	12:55	12:51
56.7	143.6		rue Camille Desmoulin D97	11:25	12:59	12:55	12:51
57.3	143.0		à gauche rue Camille Desmoulin D297	11:26	13:00	12:56	12:52
58.3	142.0		à gauche rue Gare du nord D297	11:27	13:01	12:57	12:53
59.0	141.3		à gauche rue Jean Jaurés D942	11:28	13:02	12:58	12:54
59.6	140.7		SAINT VAAST EN CAMBRESIS	11:29	13:03	12:59	12:55
59.6	140.7		rue Jean Jaurés D942	11:29	13:03	12:59	12:55
64.0	136.3		SAINT PYTHON	11:35	13:10	13:05	13:01
64.0	136.3		D942	11:35	13:10	13:05	13:01
64.7	135.6		à gauche rue de Cambrai	11:36	13:11	13:06	13:02
64.8	135.5		Rond point à gauche	11:36	13:11	13:06	13:02
65.0	135.3		rue d'Haussy	11:36	13:11	13:06	13:02
65.2	135.1		à droite rue de Vertain	11:37	13:11	13:07	13:02
66.4	133.9		SOLESMES	11:38	13:13	13:08	13:04
66.4	133.9		à droite rue du Général de Gaulle D948	11:38	13:13	13:08	13:04
66.8	133.5		à gauche Voyette de Vertain/D942	11:39	13:14	13:09	13:04
66.8	133.5		à gauche direction Vertain D109	11:39	13:14	13:09	13:04
68.8	131.5		VERTAIN	11:42	13:16	13:12	13:07
68.8	131.5		rue Philippe de Rubempré	11:42	13:16	13:12	13:07
69.5	130.8		rue du Calvaire	11:42	13:17	13:12	13:08
69.5	130.8		D109	11:42	13:17	13:12	13:08
71.3	129.0		ESCARMAIN	11:45	13:20	13:15	13:10
71.3	129.0		Chemin de Vertain	11:45	13:20	13:15	13:10
71.5	128.8		rue Neuve	11:45	13:20	13:15	13:11
72.1	128.2		rue de Capelle	11:46	13:21	13:16	13:11
72.4	127.9		rue Fouet	11:46	13:22	13:16	13:12







72.6	127.7		CAPELLE	11:47	13:22	13:17	13:12
72.6	127.7		rue Fouet	11:47	13:22	13:17	13:12
73.1	127.2		à gauche rue d'en bas	11:47	13:23	13:17	13:13
74.2	126.1		BERMERAIN	11:49	13:24	13:19	13:14
74.3	126.0		à droite rue du Tordoir/D85	11:49	13:24	13:19	13:14
75.2	125.1		à gauche rue du Général de Gaulle	11:50	13:26	13:20	13:15
76.4	123.9		à gauche voie communale Brunehaut	11:52	13:27	13:22	13:17
76.5	123.8		VENDEGIES SUR ECAILLON	11:52	13:27	13:22	13:17
76.5	123.8		Voie communale Brunehaut/D114	11:52	13:27	13:22	13:17
77.5	122.8		rond point tout droit D114	11:53	13:29	13:23	13:18
81.3	119.0		SAULZOIR	11:59	13:34	13:29	13:23
81.5	118.8		Le Doigny/D114	11:59	13:35	13:29	13:24
81.7	118.6		rue Jean Memoz	11:59	13:35	13:29	13:24
82.2	118.1		à droite rue Jean Jaures	12:00	13:36	13:30	13:25
82.6	117.7		rue de Haspres	12:00	13:36	13:30	13:25
83.4	116.9		D955	12:01	13:37	13:31	13:26
84.6	115.7		HASPRES	12:03	13:39	13:33	13:28
84.6	115.7		rue Jules Boucly	12:03	13:39	13:33	13:28
85.0	115.3		rue Raoult	12:04	13:40	13:34	13:28
85.4	114.9		rond point à gauche place Gabriel Péry	12:04	13:40	13:34	13:29
85.6	114.7		rue Jean Jaures	12:04	13:40	13:34	13:29
85.9	114.4		rue Waldeck Rousseau	12:05	13:41	13:35	13:29
86.0	114.3		à droite rue d'Avesnes le sec	12:05	13:41	13:35	13:30
86.3	114.0		D81	12:05	13:41	13:35	13:30
86.4	113.9		Terre plein centrale tout droit/D81	12:06	13:42	13:36	13:30
88.7	111.6		4 chemins tout droit	12:09	13:45	13:39	13:33
90.8	109.5		LIEU SAINT AMAND	12:12	13:48	13:42	13:36
90.8	109.5		rue Albert Calmette	12:12	13:48	13:42	13:36
91.0	109.3		à droiterue Albert Calmet/D81	12:12	13:48	13:42	13:36
91.4	108.9		rue Louis Pasteur	12:12	13:49	13:42	13:37
92.0	108.3		Pont A2	12:13	13:50	13:43	13:37
92.3	108.0		à gauche Avenue de Bouchain/D630	12:14	13:50	13:44	13:38
92.4	107.9		à droite rue de neuville	12:14	13:50	13:44	13:38
93.5	106.8		NEUVILLE SUR ESCAUT	12:15	13:52	13:45	13:39
93.5	106.8		rue Arthur Lamendin prolongée	12:15	13:52	13:45	13:39
94.7	105.6		rue Arthur Lamendin	12:17	13:53	13:47	13:41
95.3	105.0		à gauche rue Ghesquiére	12:18	13:54	13:48	13:42
95.4	104.9		rue Socrate (pont Escaut)	12:18	13:54	13:48	13:42
96.0	104.3		LOURCHES	12:19	13:55	13:49	13:43
96.3	104.0		rue Arthur lamendin/D81	12:19	13:56	13:49	13:43
96.3	104.0		ROEULX	12:19	13:56	13:49	13:43
96.7	103.6		feux tricolores à droite	12:20	13:56	13:50	13:43
96.8	103.5		LOURCHES	12:20	13:56	13:50	13:44
96.9	103.4		rue Jean Jaurés	12:20	13:57	13:50	13:44
98.2	102.1		Feux tricolores carrefour la Chapelle	12:22	13:58	13:52	13:45
98.4	101.9		rue de Bouchain D49	12:22	13:59	13:52	13:46
98.4	101.9		DENAIN	12:22	13:59	13:52	13:46
98.6	101.7		pont A21	12:22	13:59	13:52	13:46
98.6	101.7		rue Arthur Brunet	12:22	13:59	13:52	13:46
99.5	100.8		feux tricolore	12:23	14:00	13:53	13:47
100	100.3		2ème passage sur la ligne	12:24	14:01	13:54	13:48
100.1	100.2		ROND POINT A droite Entrée Sud	12:24	14:01	13:54	13:48
100.1	100.2		ZONE DE COLLECTE	12:24	14:01	13:54	13:48
100.3	100.0		ROND POINT (Pompe a essence Carrefour)	12:24	14:01	13:54	13:48





















100.9	99.4		ROND POINT, (Salle Villars) D955	12:25	14:02	13:55	13:49	
101	99.3		PONT SUR L'ESCAUT D955	12:25	14:02	13:55	13:49	
101.1	99.2		ROND POINT Delattre de Tass.	12:26	14:03	13:56	13:49	
101.1	99.2		ZONE DE COLLECTE	12:26	14:03	13:56	13:49	
101.6	98.7		sortie vers Haulchin	12:26	14:03	13:56	13:50	
101.6	98.7		HAULCHIN D955	12:26	14:03	13:56	13:50	
101.7	98.6		sortie vers Douchy les mines	12:26	14:03	13:56	13:50	
101.8	98.5		pont sur A2	12:27	14:04	13:57	13:50	
102.3	98.0		DOUCHY LES MINES	12:27	14:04	13:57	13:51	
102.4	97.9		rond point D955/RD630	12:27	14:04	13:57	13:51	
102.5	97.8		rue d'Haspres	12:27	14:05	13:57	13:51	
103.9	96.4		sortie vers Haspres D955	12:29	14:07	13:59	13:53	
105.9	94.4		Hameau de Fleury	12:32	14:09	14:02	13:55	
106.6	93.7		Route de fleury	12:33	14:10	14:03	13:56	
107	93.3		HASPRES	12:34	14:11	14:04	13:57	
107.0	93.3		rue Arthur Brunet	12:34	14:11	14:04	13:57	
107.6	92.7		SECTEURS PAVES à 1 Km	12:34	14:12	14:04	13:58	
108	92.3		rue Vaillant Couturier	12:35	14:12	14:05	13:58	
108.3	92.0		à gauche rue du 8 mai 1945	12:35	14:13	14:05	13:59	
108.4	91.9		à gauche rue de Thiant	12:36	14:13	14:06	13:59	
108.6	91.7		ENTREE SECTEUR PAVE N°12 ****	12:36	14:13	14:06	13:59	
110.3	90.0		SORTIE SECTEUR PAVE N°12 ****	12:38	14:16	14:08	14:01	
112.3	88.0		THIANT	12:41	14:19	14:11	14:04	
112.3	88.0		rue 19 mars 1962	12:41	14:19	14:11	14:04	
113.5	86.8		rond point à droite D40 route de Valenciennes	12:42	14:20	14:12	14:05	
113.9	86.4		rond point à droite rue Lucien Gustin	12:43	14:21	14:13	14:06	
115.1	85.2		MONCHAUX SUR ECAILLON	12:45	14:23	14:15	14:07	
115.1	85.2		rue Lucien Gustin	12:45	14:23	14:15	14:07	
115.5	84.8		rond point à gauche rue du Pont	12:45	14:23	14:15	14:08	
115.7	84.6		SECTEURS PAVES à 1 Km	12:45	14:23	14:15	14:08	
116.0	84.3		à gauche rue de Valenciennes	12:46	14:24	14:16	14:09	
116.6	83.7		chemin de Monchaux	12:47	14:25	14:17	14:09	
116.7	83.6		ENTREE SECTEUR PAVE N°11 ***	12:47	14:25	14:17	14:10	
118.3	82.0		SORTIE SECTEUR PAVE N°11 ***	12:49	14:27	14:19	14:12	
118.3	82.0		MAING	12:49	14:27	14:19	14:12	
118.3	82.0		rue du 19 mars 1962/D88	12:49	14:27	14:19	14:12	
118.4	81.9		SECTEURS PAVES à 500m	12:49	14:27	14:19	14:12	
118.9	81.4		rond point à droite D59	12:50	14:28	14:20	14:12	
118.9	81.4		ENTREE SECTEUR PAVE N°10 *****	12:50	14:28	14:20	14:12	
121.4	78.9		SORTIE SECTEUR PAVE N°10 *****	12:53	14:32	14:23	14:16	
121.4	78.9		QUERENAING	12:53	14:32	14:23	14:16	
121.4	78.9		rue de Maing	12:53	14:32	14:23	14:16	
121.5	78.8		SECTEUR PAVE à 1 Km	12:53	14:32	14:23	14:16	
121.6	78.7		à droite rue des aubepines	12:54	14:32	14:24	14:16	
122.5	77.8		à droite rue de Verchain	12:55	14:33	14:25	14:17	
122.5	77.8		ENTREE SECTEUR PAVE N°9 ***	12:55	14:33	14:25	14:17	
124.1	76.2		SORTIE SECTEUR PAVE N°9 ***	12:57	14:35	14:27	14:19	
124.8	75.5		VERCHAIN MAUGRE	12:58	14:36	14:28	14:20	
124.8	75.5		rue à cailloux	12:58	14:36	14:28	14:20	
125.4	74.9		rue de l'église	12:59	14:37	14:29	14:21	
125.7	74.6		rue de Saulzoir	12:59	14:38	14:29	14:21	
126.2	74.1		SECTEUR PAVE à 1 Km		13:00	14:38	14:30	14:22
127.2	73.1		ENTREE SECTEUR PAVE N°8 **		13:01	14:40	14:31	14:23
128.4	71.9		SORTIE SECTEUR PAVE N°8 **		13:03	14:42	14:33	14:25






128.8	71.5		SAULZOIR	13:03	14:42	14:33	14:25
129	71.3		rue Jean Jacques Rousseau	13:04	14:42	14:34	14:26
129.3	71.0		rue des poilus	13:04	14:43	14:34	14:26
129.5	70.8		à droite rue Jean Jaurés	13:04	14:43	14:34	14:26
129.6	70.7		rue de Haspres	13:04	14:43	14:34	14:26
130.6	69.7		D955	13:06	14:45	14:36	14:28
131.8	68.5		HASPRES	13:07	14:46	14:37	14:29
131.8	68.5		rue Jules Boucly	13:07	14:46	14:37	14:29
132.0	68.3		rue Raoult	13:08	14:47	14:38	14:30
132.4	67.9		rond point à gauche place Gabriel Péry	13:08	14:47	14:38	14:30
132.6	67.7		rue Jean Jaures	13:09	14:48	14:39	14:30
132.8	67.5		rue Waldeck Rousseau	13:09	14:48	14:39	14:31
133.0	67.3		Rond point à droite rue d'Avesnes le sec	13:09	14:48	14:39	14:31
133.4	66.9		Terre plein centrale tout droit/D81	13:10	14:49	14:40	14:31
135.7	64.6		4 chemins à gauche D81/D449	13:13	14:52	14:43	14:34
136.6	63.7		AVESNES LE SEC	13:14	14:53	14:44	14:36
136.6	63.7		SECTEUR PAVE à 1Km	13:14	14:53	14:44	14:36
136.6	63.7		route de Noyelles	13:14	14:53	14:44	14:36
137	63.3		à gauche rue de Bouchain	13:15	14:54	14:45	14:36
137.1	63.2		rue de Glatigny	13:15	14:54	14:45	14:36
137.3	63.0		à droite rue du Château	13:15	14:54	14:45	14:36
137.4	62.9		à droite rue Jean Bart	13:15	14:54	14:45	14:37
137.6	62.7		ENTREE SECTEUR PAVE N°7 ****	13:15	14:55	14:45	14:37
139.4	60.9		SORTIE SECTEUR PAVE N°7 ****	13:18	14:57	14:48	14:39
139.4	60.9		HORDAIN	13:18	14:57	14:48	14:39
139.4	60.9		à droite chemin agricole	13:18	14:57	14:48	14:39
140.0	60.3		à gauche route d'avesnes le sec	13:19	14:58	14:49	14:40
140.7	59.6		LIEU SAINT AMAND	13:20	14:59	14:50	14:41
140.8	59.5		à droite rue Jean Jaurés	13:20	14:59	14:50	14:41
141.1	59.2		à gauche rue Albert Calmette	13:20	15:00	14:50	14:41
141.6	58.7		rue Louis Pasteur	13:21	15:00	14:51	14:42
142.2	58.1		Pont A2	13:22	15:01	14:52	14:43
142.5	57.8		à gauche Avenue de Bouchain/D630	13:22	15:02	14:52	14:43
142.7	57.6		à droite rue de neuville	13:22	15:02	14:52	14:43
144.7	55.6		NEUVILLE SUR ESCAUT	13:25	15:05	14:55	14:46
144.7	55.6		rue Arthur Lamendin prolongée	13:25	15:05	14:55	14:46
144.9	55.4		rue Arthur Lamendin	13:25	15:05	14:55	14:46
145.5	54.8		à gauche rue Ghesquiére	13:26	15:06	14:56	14:47
145.7	54.6		rue Socrate (pont Escaut)	13:26	15:06	14:56	14:47
146.1	54.2		LOURCHES	13:27	15:07	14:57	14:48
146.5	53.8		rue Arthur lamendin/D81	13:27	15:07	14:57	14:48
146.5	53.8		ROEULX	13:27	15:07	14:57	14:48
146.9	53.4		Feux tricolores à droite Rue Jean Jaurés D49	13:28	15:08	14:58	14:49
147	53.3		LOURCHES	13:28	15:08	14:58	14:49
147	53.3		rue Jean Jaurés	13:28	15:08	14:58	14:49
148.4	51.9		Feux tricolores carrefour la Chapelle	13:30	15:10	15:00	14:51
148.5	51.8		rue de Bouchain D49	13:30	15:10	15:00	14:51
148.6	51.7		DENAIN	13:30	15:10	15:00	14:51
148.8	51.5		Pont A21	13:31	15:11	15:01	14:51
148.4	51.9		rue Arthur Brunet	13:30	15:10	15:00	14:51
149.5	50.8		feux tricolores	13:32	15:12	15:02	14:52
150	50.3		3 ème passage sur la ligne	13:32	15:12	15:02	14:53
150.2	50.1		ROND POINT A droite Entrée Sud	13:33	15:13	15:03	14:53
150.2	50.1		ZONE DE COLLECTE	13:33	15:13	15:03	14:53



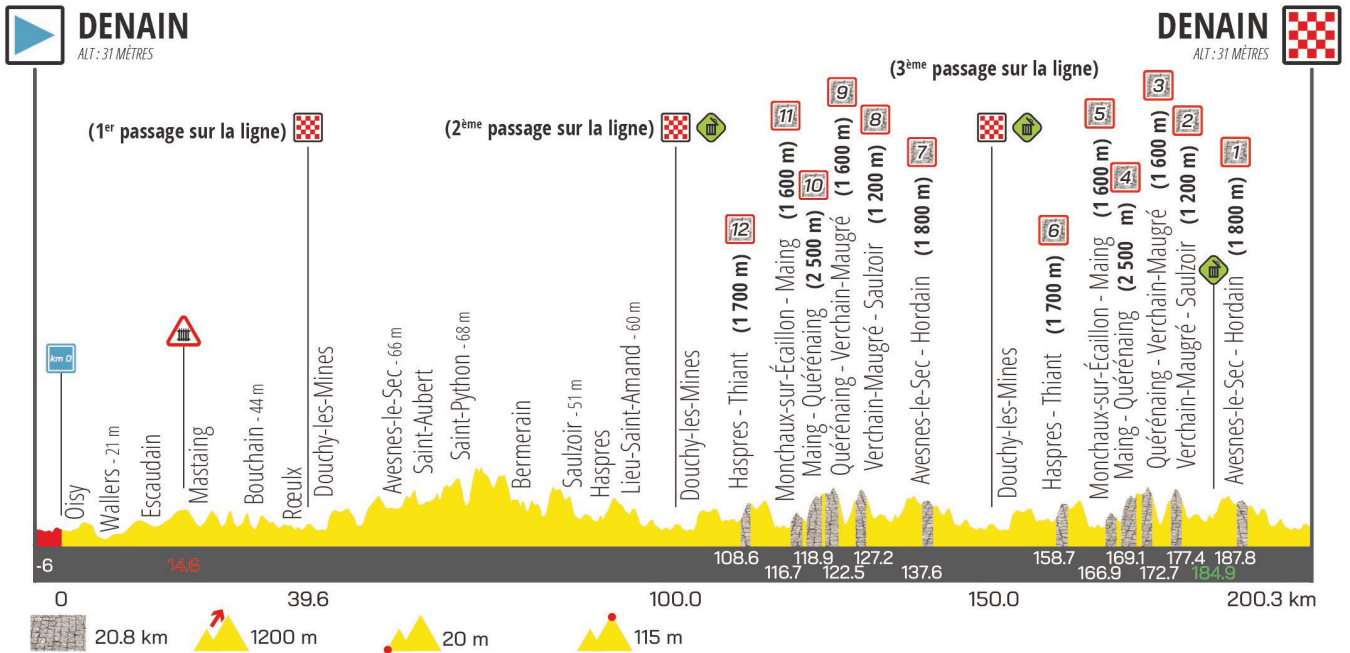
150.3	50.0		ARRIVEE 50 Km	13:33	15:13	15:03	14:53
150.5	49.8		ROND POINT (Pompe a essence Carrefour)	13:33	15:13	15:03	14:54
151.1	49.2		ROND POINT, (Salle Villars) D955	13:34	15:14	15:04	14:54
151.2	49.1		PONT SUR L'ESCAUT D955	13:34	15:14	15:04	14:55
151.3	49.0		ROND POINT Delattre de Tass.	13:34	15:14	15:04	14:55
151.3	49.0		ZONE DE COLLECTE	13:34	15:14	15:04	14:55
151.8	48.5		sortie vers Haulchin	13:35	15:15	15:05	14:55
151.8	48.5		HAULCHIN D955	13:35	15:15	15:05	14:55
151.9	48.4		sortie vers Douchy les mines	13:35	15:15	15:05	14:55
152.0	48.3		pont sur A2	13:35	15:15	15:05	14:56
152.7	47.6		DOUCHY LES MINES	13:36	15:16	15:06	14:57
152.7	47.6		rond point D955/RD630	13:36	15:16	15:06	14:57
152.7	47.6		rue d'Haspres	13:36	15:16	15:06	14:57
154.1	46.2		sortie vers Haspres D955	13:38	15:18	15:08	14:58
154.1	46.2		Hameau de Fleury	13:38	15:18	15:08	14:58
156.4	43.9		Route de fleury	13:41	15:22	15:11	15:01
157.1	43.2		HASPRES	13:42	15:23	15:12	15:02
157.1	43.2		rue Arthur Brunet	13:42	15:23	15:12	15:02
157.7	42.6		SECTEUR PAVE à 1 Km	13:43	15:23	15:13	15:03
158.2	42.1		rue Vaillant Couturier	13:43	15:24	15:13	15:04
158.4	41.9		à gauche rue du 8 mai 1945	13:44	15:24	15:14	15:04
158.5	41.8		à gauche rue de Thiant	13:44	15:25	15:14	15:04
158.7	41.6		ENTREE SECTEUR PAVE N°6 ****	13:44	15:25	15:14	15:04
160.4	39.9		SORTIE SECTEUR PAVE N°6 ****	13:46	15:27	15:16	15:07
163.4	36.9		THIANT	13:51	15:32	15:21	15:10
163.4	36.9		rue 19 mars 1962	13:51	15:32	15:21	15:10
163.8	36.5		rond point à droite D40 route de Valenciennes	13:51	15:32	15:21	15:11
164.0	36.3		rond point à droite rue Lucien Gustin	13:51	15:32	15:21	15:11
165.3	35.0		MONCHAUX SUR ECAILLON	13:53	15:34	15:23	15:13
165.9	34.4		rue Lucien Gustin	13:54	15:35	15:24	15:14
165.7	34.6		rond point à gauche rue du Pont	13:54	15:35	15:24	15:13
165.9	34.4		SECTEURS PAVES à 1 Km	13:54	15:35	15:24	15:14
166.2	34.1		à gauche rue de Valenciennes	13:54	15:36	15:24	15:14
166.6	33.7		chemin de Monchaux	13:55	15:36	15:25	15:15
166.9	33.4		ENTREE SECTEUR PAVE N°5 ***	13:55	15:37	15:25	15:15
168.4	31.9		SORTIE SECTEUR PAVE N°5 ***	13:57	15:39	15:27	15:17
168.4	31.9		MAING	13:57	15:39	15:27	15:17
168.4	31.9		rue du 19 mars 1962/D88	13:57	15:39	15:27	15:17
168.6	31.7		SECTEURS PAVES à 500m 	13:58	15:39	15:28	15:17
169.0	31.3		rond point à droite D59	13:58	15:40	15:28	15:18
169.1	31.2		ENTREE SECTEUR PAVE N°4***** 	13:58	15:40	15:28	15:18
171.6	28.7		SORTIE SECTEUR PAVE N°4 ***** 	14:02	15:43	15:32	15:21
171.6	28.7		QUERENAING	14:02	15:43	15:32	15:21
171.6	28.7		rue de Maing	14:02	15:43	15:32	15:21
171.7	28.6		SECTEUR PAVE à 1 Km	14:02	15:43	15:32	15:21
171.7	28.6		à droite rue des Aubepines	14:02	15:43	15:32	15:21
172.7	27.6		à droite rue de Verchain	14:03	15:45	15:33	15:23
172.7	27.6		ENTREE SECTEUR PAVE N°3 ***	14:03	15:45	15:33	15:23
174.3	26.0		SORTIE SECTEUR PAVE N°3 ***	14:05	15:47	15:35	15:25
175.0	25.3		VERCHAIN MAUGRE	14:06	15:48	15:36	15:26
175.0	25.3		rue à cailloux	14:06	15:48	15:36	15:26
175.6	24.7		rue de l'église	14:07	15:49	15:37	15:26
175.9	24.4		rue de Saulzoir	14:08	15:49	15:38	15:27
176.4	23.9		SECTEUR PAVE à 1 Km	14:08	15:50	15:38	15:27

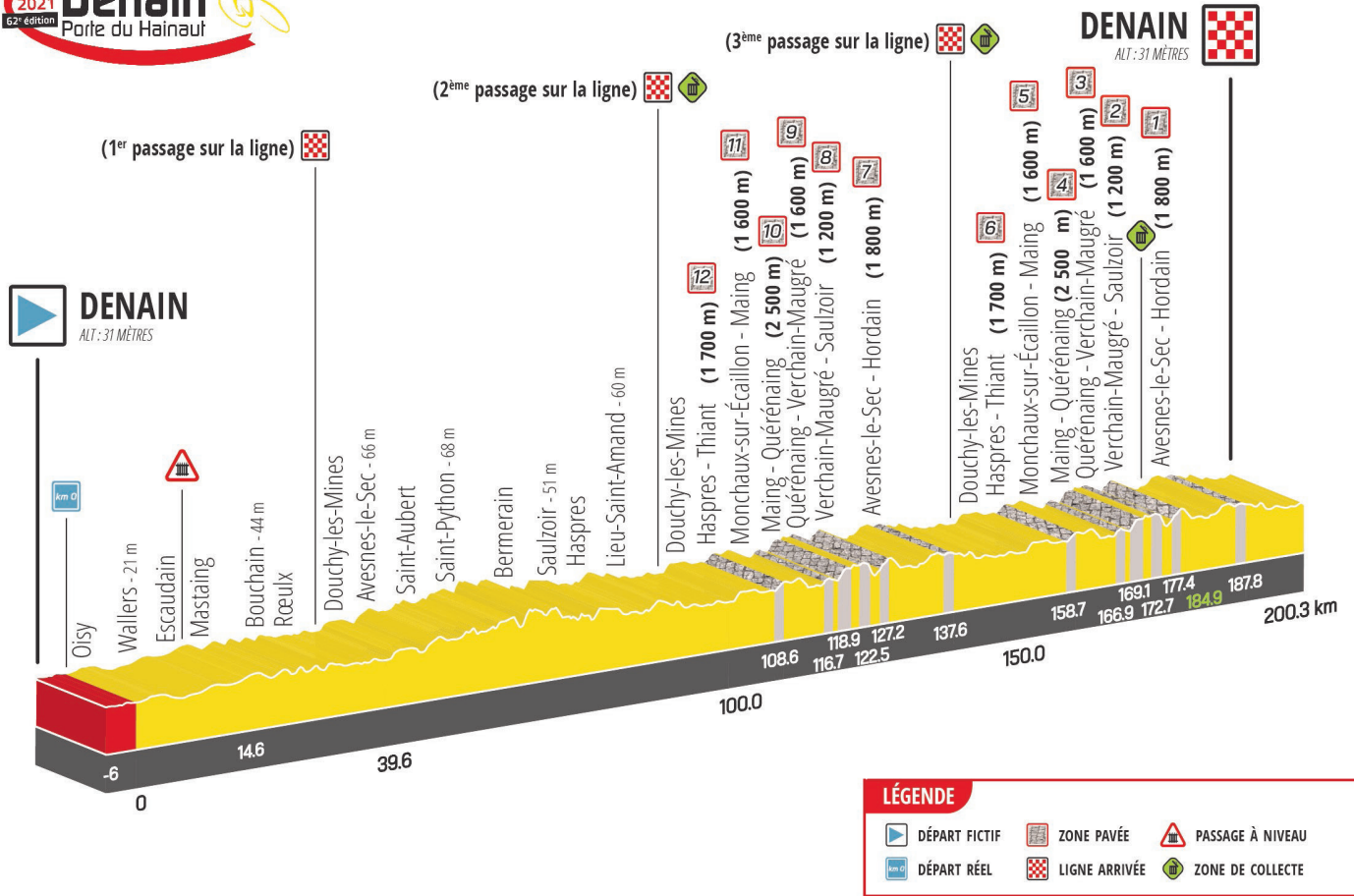


177.4	22.9		ENTREE SECTEUR PAVE N°2 **	14:10	15:52	15:40	15:29
178.6	21.7		SORTIE SECTEUR PAVE N°2 **	14:11	15:53	15:41	15:30
179.0	21.3		SAULZOIR	14:12	15:54	15:42	15:31
179.2	21.1		rue Jean Jacques Rousseau	14:12	15:54	15:42	15:31
179.4	20.9		rue des poilus	14:12	15:54	15:42	15:31
179.7	20.6		à droite rue Jean Jaurés	14:13	15:55	15:43	15:32
179.9	20.4		rue de Haspres	14:13	15:55	15:43	15:32
180.7	19.6		D955	14:14	15:56	15:44	15:33
181.8	18.5		HASPRES	14:16	15:58	15:46	15:34
181.8	18.5		rue Jules Boucly	14:16	15:58	15:46	15:34
182.1	18.2		rue Raoult	14:16	15:58	15:46	15:35
182.5	17.8		rond point à gauche place Gabriel Péry	14:17	15:59	15:47	15:35
182.7	17.6		rue Jean Jaures	14:17	15:59	15:47	15:36
183.0	17.3		rue Waldeck Rousseau	14:17	16:00	15:47	15:36
183.2	17.1		Rond point à droite rue d'Avesnes le sec	14:18	16:00	15:48	15:36
183.8	16.5		Terre plein centrale tout droit/D81	14:18	16:01	15:48	15:37
183.9	16.4		Zone de collecte à 1Km (au niveau poteau électrique)	14:18	16:01	15:48	15:37
184.9	15.4		ZONE DE COLLECTE	14:20	16:02	15:50	15:39
185.9	14.4		4 chemins à gauche D81/D449	14:21	16:04	15:51	15:40
186.8	13.5		AVESNES LE SEC	14:22	16:05	15:52	15:41
186.8	13.5		SECTEUR PAVE à 1Km	14:22	16:05	15:52	15:41
186.8	13.5		route de Noyelles	14:22	16:05	15:52	15:41
187.1	13.2		à gauche rue de Bouchain	14:23	16:05	15:53	15:41
187.2	13.1		rue de Glatigny	14:23	16:06	15:53	15:42
187.4	12.9		à droite rue du Château	14:23	16:06	15:53	15:42
187.6	12.7		à droite rue Jean Bart	14:24	16:06	15:54	15:42
187.8	12.5		ENTREE SECTEUR PAVE N°1 ****	14:24	16:06	15:54	15:42
189.5	10.8		SORTIE SECTEUR PAVE N°1 ****	14:26	16:09	15:56	15:45
189.5	10.8		HORDAIN	14:26	16:09	15:56	15:45
189.5	10.8		à droite chemin agricole	14:26	16:09	15:56	15:45
190.1	10.2		à gauche route d'avesnes le sec	14:27	16:10	15:57	15:45
190.3	10.0		ARRIVEE 10 Km	14:27	16:10	15:57	15:46
190.7	9.6		LIEU SAINT AMAND	14:28	16:11	15:58	15:46
190.9	9.4		à droite rue Jean Jaurés	14:28	16:11	15:58	15:46
191.2	9.1		à gauche rue Albert Calmette	14:28	16:11	15:58	15:47
191.7	8.6		rue Louis Pasteur	14:29	16:12	15:59	15:47
192.3	8.0		Pont A2	14:30	16:13	16:00	15:48
192.6	7.7		à gauche Avenue de Bouchain/D630	14:30	16:13	16:00	15:49
192.8	7.5		à droite rue de neuville	14:31	16:14	16:01	15:49
194.8	5.5		NEUVILLE SUR ESCAUT	14:33	16:16	16:03	15:51
194.8	5.5		rue Arthur Lamendin prolongée	14:33	16:16	16:03	15:51
195.3	5.0		ARRIVEE 5 Km	14:34	16:17	16:04	15:52
195.3	5.0		rue Arthur Lamendin	14:34	16:17	16:04	15:52
195.7	4.6		à gauche rue Ghesquière	14:35	16:18	16:05	15:53
195.9	4.4		rue Socrate (pont Escaut)	14:35	16:18	16:05	15:53
196.3	4.0		ARRIVEE 4 Km	14:35	16:19	16:05	15:53
196.3	4.0		LOURCHES	14:35	16:19	16:05	15:53
196.7	3.6		rue Arthur lamendin/D81	14:36	16:19	16:06	15:54
196.7	3.6		ROEULX	14:36	16:19	16:06	15:54
197.1	3.2		Feux tricolores à droite Rue Jean Jaurés D49	14:36	16:20	16:06	15:54
197.2	3.1		LOURCHES	14:37	16:20	16:07	15:55
197.2	3.1		rue Jean Jaurés	14:37	16:20	16:07	15:55
197.3	3.0		ARRIVEE 3 Km	14:37	16:20	16:07	15:55
198.3	2.0		ARRIVEE 2 Km	14:38	16:21	16:08	15:56

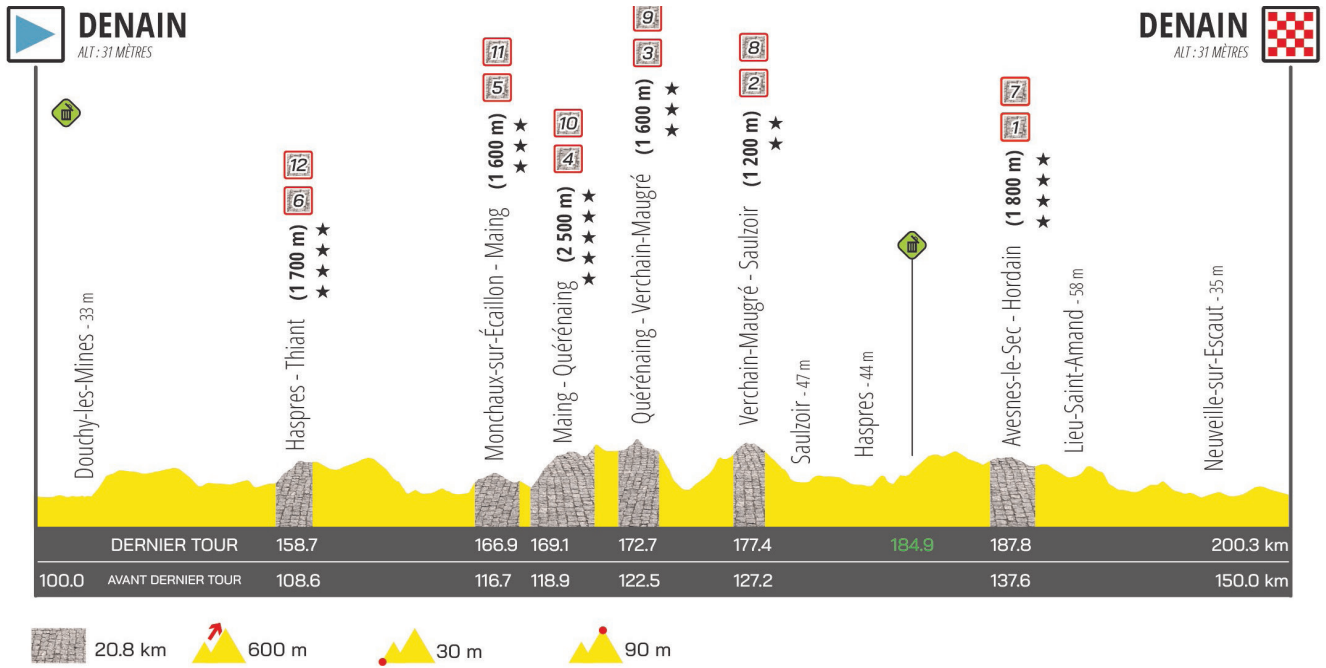


198.4	1.9		Feux tricolores carrefour la Chapelle	14:38	16:22	16:08	15:56
198.6	1.7		rue de Bouchain D49	14:39	16:22	16:09	15:56
198.7	1.6		DENAIN	14:39	16:22	16:09	15:57
198.9	1.4		Pont A21	14:39	16:22	16:09	15:57
198.9	1.4		rue Arthur Brunet	14:39	16:22	16:09	15:57
199.3	1.0	▼	ARRIVEE 1 KM	14:39	16:23	16:09	15:57
199.8	0.5		feux tricolores	14:40	16:24	16:10	15:58
200.3	0.0	●	ARRIVEE	14:41	16:24	16:11	15:59

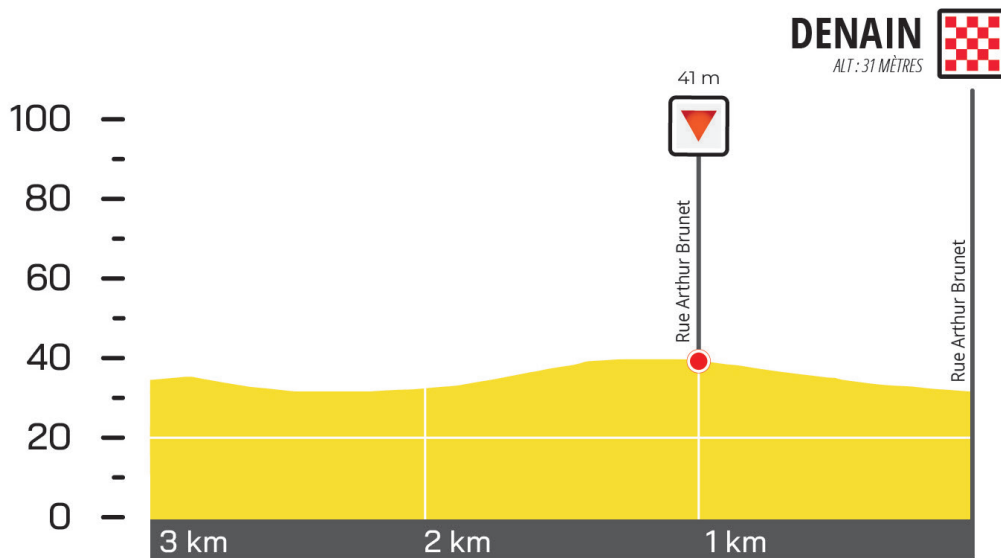




Les 12 secteurs pavés



Le dernier kilomètre



LE PALMARÈS



1959		Seamus Elliott		Marcel Beckaert		Jean Stablinski
1960		Gabriel Borra		Louis Proost		Maurice Joosen
1961		Arthur Decabooter		Roger Baens		Marcel Ongenae
1962		Julien Schepens		Willy Raes		Willy Truye
1963		Gustaaf Desmet		Edouard Delberghe		Benoni Beheyte
1964		Michael Wright		Frans Verbeeck		Bernard Van De Kerckhove
1965		Ludo Janssens		Willy Van Den Eynde		Frans Verbeeck
1966		Herman Vrancken		Martin Van Den Bossche		Constant Jongen
1967		José Samyn		Jacques Boudringhin		Eddy Van Audenaerde
1968		Jean Stablinski		Barry Hoban		Herman Decan
1969		Joseph Mathy		Daniel Van Rijckeghem		Fernand Hermie
1970		Christian Callens		Emile Bodart		José Catieau
1971		André Dierickx		Herman Vrijders		Frans Veerhaegen
1972		Gustaaf Van Roosbroeck		Joseph Abelshausen		Rudy De Groote
1973		Marc Demeyer		Englebert Opdebeeck		Dirk Baert
1974		Willy Teirlinck		Jose De Cauwer		Eddy Verstraeten
1975		Roger Loysch		Joseph Abelshausen		André Dierickx
1976		Walter Planckaert		Robert Mintkiewicz		Erik Jacques
1977		Robert Mintkiewicz		Serge Vandaele		Frans Van Vlierberghe
1978		Frank Hoste		Jozef Jacobs		Gustaaf Van Roosbroeck
1979		Jean-Philippe Pipart		Frits Pirard		Jos Alberts
1980		Leo Van Thielen		Jean-Philippe Pipart		Roger Verschaeve
1981		Ferdi Van Den Haute		Eric Van De Wiele		Dirk Baert
1982		Eddy Vanhaerens		Alain Desaeveer		Ronny Van Holen
1983		Paul Sherwen		William Tackaert		Didier Vanoverschelde
1984		Yves Godimus		Claude Criquelion		Willy Vigouroux
1985		Patrick Versluys		Jean-Louis Gauthier		Pierre Le Bigault
1986		Bruno Wojtinek		Johan Capiot		Christophe Lavainne
1987		Bruno Wojtinek		Eddy Planckaert		Jan Bogaert
1988		Pascal Poisson		Michel Vermote		Thierry Marie
1989		Edwig Van Hooydonck		Thierry Marie		Franck Boucanville
1990		Frédéric Moncassin		Peter Pieters		Paul Popp
1991		Frédéric Moncassin		Martin Schalkers		Thierry Laurent
1992		Edwig Van Hooydonck		Philippe Casado		Hervé Henriët
1993		Marcel Wüst		Johan Capiot		Michel Zanoli
1994		Jans Koerts		Lars Michaelsen		Brian Holm
1995		Jo Planckaert		Michel Zanoli		Thierry Gouvenou
1996		Ján Svorada		Michel Cornelisse		Emmanuel Magnien
1997		Ludo Dierckxsens		Henk Vogels		Stuart O'Grady
1998		Jaani Kirsipuu		Jeroen Blijlevens		Frédéric Moncassin
1999		Jeroen Blijlevens		Jaani Kirsipuu		Nico Eeckhout
2000		Endrio Leoni		Thor Hushovd		Leonardo Guidi
2001		Jaani Kirsipuu		Davide Casarotto		Frédéric Guesdon
2002		Alberto Vinale		Frédéric Finot		Damien Nazon
2003		Bert Roesems		Enrico Poitschke		Thomas Voeckler
2004		Thor Hushovd		Mark Scanlon		Nico Sijmens
2005		Jimmy Casper		Mark Renshaw		Lloyd Mondory
2006		Jimmy Casper		Nico Mattan		Hans Dekkers
2007		Sébastien Chavanel		Mark Renshaw		Eric Baumann
2008		Edvald Boasson Hagen		Jimmy Casper		Jimmy Engoulvent
2009		Jimmy Casper		Matthew Goss		Denis Flahaut
2010		Denis Flahaut		Florian Vachon		Enrico Rossi
2011		Jimmy Casper		Romain Feillu		Aidis Kruopis
2012		Juan José Haedo		Alex Rasmussen		Andrea Guardini
2013		Arnaud Démare		Bryan Coquard		Nacer Bouhanni
2014		Nacer Bouhanni		Matteo Pelucchi		Francesco Chicchi
2015		Nacer Bouhanni		Boris Vallée		Rudy Barbier
2016		Daniel McLay		Thomas Boudat		Kenny Dehaes
2017		Arnaud Démare		Nacer Bouhanni		Sebastián Molano
2018		Kenny Dehaes		Hugo Hofstetter		Julien Duval
2019		Mathieu van der Poel		Marc Sarreau		Timothy Dupont



Denain, ville de vélo !

Ancienne capitale du charbon et de l'acier, Denain, 20 000 habitants, est en pleine mutation. Elle conserve des témoins de son riche passé industriel : le terril Renard, devenu un espace naturel sensible, la fosse Mathilde et la cité Chabaud-Latour sont classés au patrimoine mondial de l'UNESCO depuis 2012. Mais la ville, naguère meurtrie par l'arrêt brutal de la sidérurgie, est en train de tourner définitivement la page.

Traversée par l'Escaut et desservie par deux autoroutes, elle compte bien profiter de ses atouts. La friche laissée par Usinor, requalifiée, a cédé la place au parc d'activités des Pierres Blanches, sur lequel vont s'implanter deux grandes entreprises nordistes : Log'S, spécialiste de la logistique sur mesure, et Lesaffre, géant mondial des levures et de la fermentation. La construction d'un centre aquatique tout confort, celle d'un complexe cinématographique de sept salles ouvert cet hiver, vont renforcer le pouvoir d'attraction de la ville. Ces deux équipements de loisirs deviennent les symboles bien visibles de son renouveau. Et le théâtre à l'italienne est un joyau, rénové en 2018 – tout comme le musée. Basket-ball (l'équipe professionnelle de Voltaire, championne de France en 1965, évolue depuis 2011 en Pro B et a remporté la Leaders Cup en 2018), natation (les champions Fabien Gilot et Marc-Antoine Olivier ont été formés ici), tennis (le TCMD a été sacré champion de France de première division féminine en 2012 et 2014) font de Denain une ville sportive, dont le Grand Prix cycliste est - avec le Carnaval, de tradition séculaire - l'un des grands événements annuels. Les pavés, qui pimentent son parcours depuis 2018, en font un prélude tout indiqué à Paris-Roubaix. Et c'est aussi de Denain que le 1er Paris-Roubaix réservé aux femmes va prendre son envol, ce qui va encore ajouter à son image de ville de vélo !



La Région Hauts-de-France, partenaire du Grand Prix de Denain -
Porte du Hainaut

Cette année encore la Région Hauts-de-France sera partenaire du 62^{ème} Grand Prix de Denain - Porte du Hainaut qui se déroulera le mardi 21 septembre.

La Région, fidèle partenaire du Grand Prix de Denain-Porte du Hainaut

Le Grand Prix de Denain figure au classement de la Coupe de France depuis l'origine en 1992 et l'épreuve a fait son entrée en 2020 dans la catégorie **ProSeries de l'Union Cycliste Internationale, antichambre du Pro-Tour**. Seules 10 courses françaises en font parties, dont le Grand Prix de Denain – Porte du Hainaut.

Depuis sa création, des grands noms du cyclisme international l'ont remporté. La spécificité du parcours, avec ses secteurs pavés et sa ligne d'arrivée attirent chaque année les meilleurs sprinters internationaux ainsi qu'un public nombreux et fidèle, venu assister à une véritable répétition du Paris-Roubaix.

Le vélo au cœur de la Région

Le cyclisme est particulièrement développé dans les Hauts-de-France avec près de 6 200 licenciés en cyclisme et cyclocross et environ 150 clubs. Plusieurs disciplines sont représentées sur le territoire : courses sur route et sur piste, cyclocross et VTT, BMX, cyclisme en salle (cycle-ball, football à vélo) et cyclisme acrobatique (figures acrobatiques sur bicyclette), et polo vélo. La Région intervient aussi dans le domaine de la formation des bénévoles et vient en aide aux clubs évoluant en divisions nationales 1 et 2.

La Région Hauts-de-France, par ailleurs propriétaire du Vélodrome Couvert Régional le STAB, accompagne la discipline sur tout le territoire et soutient certaines courses cyclistes du circuit continental européen et du circuit Pro-Tour. Par ailleurs, la Région est le partenaire de Paris-Roubaix depuis 13 ans.

La Région Hauts-de-France est également partenaire des Grands Prix cyclistes comme Fourmies, Isbergues et Paris-Chauny, ainsi que la grande course : « 4 jours de Dunkerque - Grand Prix des Hauts-de-France ».



CONTACTS PRESSE

Peggy Collette – El Hamdi – Chef du service presse : peggy.collette@hautsdefrance.fr – 03 28 82 53 03 / 06 75 93 38 28

Wilma Rughooputh – Attachée de presse : wilma.rughooputh@hautsdefrance.fr -03 28 82 53 18 / 06 18 78 12 12

Sébastien Voisin – Attaché de presse : sebastien.voisin@hautsdefrance.fr – 03 28 82 53 24 / 06 47 67 14 26





Nord

le Département est là →

Parce qu'il est une terre de cyclisme, une terre de fête,

LE DEPARTEMENT DU NORD est PARTENAIRE
depuis 1991

DU GRAND PRIX DE DENAIN
et le finance à hauteur de 30 000 euros

Crédit: Département du Nord, Photo: C. ARNOUD - 2019

18



contact@gpdenain.fr



Grand Prix Denain - BP 50213
59723 DENAIN Cedex




gpdenain.fr

LA PORTE DU HAINAUT, UN TERRITOIRE SPORTIF

Le sport pour tous !

Le sport constitue un élément important de l'éducation, de la culture, de l'intégration et de la vie sociale. Il contribue à la réduction des inégalités sociales et culturelle, ainsi qu'à la santé. Faciliter la pratique sportive des plus jeunes est un des domaines d'action important de la politique sportive de La Porte du Hainaut. Si les associations et les sportifs de haut niveau bénéficient de son soutien, les amateurs, et notamment les plus jeunes, peuvent aussi compter sur elle pour accéder à un large panel d'activités sportives. La Porte du Hainaut met par exemple en place de septembre à juin, un **Centre d'Initiation Sportive** destiné aux enfants âgés de 3 à 12 ans. En seize ans, plus de 20 000 enfants ont ainsi pu découvrir ou pratiquer une trentaine d'activités sportives (escrime, équitation, cirque, échecs...) à un coût de participation résolument abordable.



La Porte du Hainaut a aussi participé à la construction ou rénovation d'équipements. 35 plateaux sportifs, 12 aires de jeux et 3 skate-parcs ont été construits sur l'ensemble du territoire. La piscine de Triith-Saint-Léger a ouvert cette année et le centre aquatique de Denain accueillera le public au 1^{er} semestre 2022.

Un soutien infaillible

11 clubs de haut niveau sont aidés par La Porte du Hainaut, dans plusieurs disciplines (basket, handball, volley, natation, water-polo, tennis) ainsi que **5 clubs de football**.

Les **associations** ne sont pas en reste. La Porte du Hainaut les aide sous différentes formes :

- aide à la vie associative d'un montant forfaitaire de 2 000 € pour l'achat de matériel.
- aide à la formation des cadres qui permet le remboursement des frais de formation pédagogique pour la préparation de tous les diplômes fédéraux, brevets d'État et formations d'OTM.
- aide individuelle aux sportifs ayant obtenu une place sur le podium en Championnat de France, d'Europe, du Monde ou aux Jeux Olympiques.



La Porte du Hainaut
Communauté d'Agglomération

19



contact@gpdenain.fr



Grand Prix Denain - BP 50213
59723 DENAIN Cedex



gpdenain.fr

La Porte du Hainaut, terre de vélo !

La Porte du Hainaut apporte son concours à l'organisation de différentes manifestations cyclistes comme par exemple le Grand Prix de Denain Porte du Hainaut.

Elle accueille également sur son territoire de grands événements comme le Paris-Roubaix chaque année ou l'arrivée de célèbres étapes (Tour de France en 2010 et 2014, "Les 4 Jours de Dunkerque"...).



La prévention médicale sportive



En parallèle des actions favorisant la pratique du sport sur le territoire, en professionnel ou en amateur, La Porte du Hainaut développe la prévention médicale, via la subvention apportée au Centre Médico-Sportif (CMS) géré par l'association S.P.O.R.T (Surveillance/Prévention/Orientation/Recherche/Terrain) à Denain et à Saint-Amand-les-Eaux. Le CMS s'adresse au tout public (sportifs occasionnels, non licenciés, membres d'une société sportive ou sportifs de haut niveau).

Chiffres clés



560 clubs sur l'ensemble des 47 communes

28 000 licenciés

50 disciplines représentées

300 équipements couverts ou de plein air

5 manifestations d'intérêt communautaire :

le Grand Prix de Denain Porte du Hainaut (Cyclisme) ;

le Festival de la moto de Bouchain ;

la Course de la Paix (Trith-Saint-Léger) ;

l'Open ENGIE de La Porte du Hainaut (Denain) ;

la Course des Terrils (Raismes).

Service Sport de La Porte du Hainaut :
03.27.09.97.57



La Porte du Hainaut
Communauté d'Agglomération

Rue Michel-Rondet - BP 59 - 59135 WALLERS-ARENBERG
Tél. : 03.27.09.00.93 - Fax : 03.27.21.09.03 - Mail : contact@agglo-porteduhainaut.fr
Site internet : www.agglo-porteduhainaut.fr

Photographies : Archives CAPH / Service Communication, Tyeb Benhamou



contact@gpdenain.fr



Grand Prix Denain - BP 50213
59723 DENAIN Cedex



gpdenain.fr



GrandPrixdeDenain

www.gpdenain.fr



Gp_denain



@GrandPrixDenain



Gp-denain-porte-du-hainaut



Crédit Mutuel



SIMOUV



62^{ème} GRAND PRIX DE DENAIN
PORTE DU HAINAUT