

CrITéRium
du
DAuphINé

AUVERGNE-RHÔNE-ALPES
73^e ÉDITION



UN CONCENTRÉ DE MONTAGNE

DU 30 MAI AU 6 JUIN 2021

LIVRE DE ROUTE







CRITERIUM-DU-DAUPHINE.FR • @DAUPHINE • #DAUPHINE



Parcours	2
Étapes, permanence et pictogrammes	3
Officiels	4
Équipes et enjeux	5
1 ^e étape	6 à 11
2 ^e étape	12 à 17
3 ^e étape	18 à 23
4 ^e étape	24 à 29
5 ^e étape	30 à 35
6 ^e étape	36 à 41
7 ^e étape	42 à 49
8 ^e étape	50 à 55
Règlement particulier	56 et 57
Partenaires	58 à 63
Stations-service	64
Hôpitaux	65
Diffusion TV	66
Palmarès	68



LÉGENDE

-  Grand Départ
-  Ville départ
-  Étape en ligne
-  Arrivée finale
-  Ville arrivée
-  C.I.M. individuel

▲ ÉTAPES

Date	Étape	Départ	Arrivée	Km
Dimanche 30 mai	1	ISSOIRE (63)	ISSOIRE (63)	181,8
Lundi 31 mai	2	BRIOUDE (43)	SAUGUES (43)	172,8
Mardi 1 ^{er} juin	3	LANGÉAC (43)	SAINT-HAON-LE-VIEUX (42)	172,2
Mercredi 2 juin	4 <small>(C.L.M. INDIVIDUEL)</small>	FIRMINY (42)	ROCHE-LA-MOLIÈRE (42)	16,4
Jeudi 3 juin	5	SAINT-CHAMOND (42)	SAINT-VALLIER (26)	175,4
Vendredi 4 juin	6	LORIOLE-SUR-DRÔME (26)	LE SAPPEY-EN-CHARTREUSE (38)	167,2
Samedi 5 juin	7	SAINT-MARTIN-LE-VINOUX (38)	LA PLAGNE (73)	171,1
Dimanche 6 juin	8	LA LÉCHÈRE-LES-BAINS (73)	LES GETS (74)	147

KILOMÉTRAGE TOTAL : **1 203,9 km**

▲ PERMANENCE DE DÉPART

SAMEDI 29 MAI DE 14H00 À 18H00

ANIMATIS

2, rue Paul Fournet
63500 Issoire

Réunion des directeurs sportifs (Halle aux Grains,
place de la Halle – Issoire) : 16h00

DIMANCHE 30 MAI

Réunion sécurité UCI pilotes échelon course,
motards TV et photographes : 9h30

TÉLÉPHONES DE LA PERMANENCE


Permanence sportive : +33 (0)6 07 30 22 47

Permanence médicale : +33 (0)6 80 43 06 06

Accueil presse : +33 (0)6 40 16 67 67


Numéros valables durant toute l'épreuve

▲ PICTOGRAMMES


 Point de passage obligé


 Départ


 Départ réel


 Dernier kilomètre


 Arrivée


 Col hors catégorie

 Col de 1^{re} catégorie


 Col ou côte de 2^e catégorie


 Col ou côte de 3^e catégorie


 Col ou côte de 4^e catégorie


 Sprint-bonifications


 Accueil invités


 Podium signature


 Permanence


 Centre de presse

 Zone technique

 Station-service

 Parking véhicules "avant"
officiels / presse

 Parking véhicules "arrière"

 Parking équipes

 Parking invités

▲ OFFICIELS

▲ DIRECTION

Directeur du Cyclisme : Christian Prudhomme

▲ COMPÉTITIONS

Directeur de l'organisation : Bernard Thévenet

Directeur de l'épreuve : Thierry Gouvenou

Direction course : Gilles Maignan

Assistance direction : Jean-Michel Monin

Régulateurs : Jean-Marc Marino, Franck Perque

Permanence : Marie-Noëlle Féron

Speakers : Marc Chavet, Michel Gélizé, Damien Martin

Responsable sécurité : Gilles Maignan

▲ COLLÈGE DES COMMISSAIRES

Président du jury :

Jose Miguel Aranzabal San Vicente (UCI, Esp)

Membres du jury : Laurent Bastien (UCI, Fra)

Jurgen Deryckere (UCI, Bel),

Catherine Gastou (FFC)

Commissaire juge à l'arrivée :

Damien Bois (FFC)

Commissaires à moto : Philippe Cescatti (FFC),

Mauricette Pascal (FFC),

Jonathan Tranchant (FFC)

Chronométrateurs : Emmanuel Legros (FFC),

Hervé Noury (FFC)

▲ COMMISSARIAT GÉNÉRAL

Commissaire général : Julien Van Theemsche

Départ : Nicolas Hervé, Aurélien Janssens

Arrivée : Vivien Trompeau

▲ RELATIONS COLLECTIVITÉS

Maxime Lasserre

▲ ANIMATIONS

Cédric Marsault

▲ SERVICE MÉDICAL

Olivier Aubry, Alain Chansou, Franc Mengelle,

Xavier Schwartz

▲ MÉDIAS

Relations presse : Fabrice Tiano

Coordination TV : Océane Delaplace

Réseaux sociaux : Clément Duriez

Rédacteur site internet : Louis Doucet

▲ RELATIONS PUBLIQUES

Élise Bardaine

▲ COMMERCIAL ET PARTENARIATS

Fabien Le Méhauté, Camille Manoha

▲ LOGISTIQUE

Maxime Dufailly, David Foulon,

Emmanuelle Langard, Hugo Marquet

Parc automobile : Manuel Roriz

▲ BRIGADE COVID-19

Départ : Romain Caubin

Arrivée : Arthur Thévenot

▲ ÉQUIPES




**AG2R
CITROËN TEAM**




**ASTANA
PREMIER TECH**




**BAHRAIN
VICTORIOUS**




**B&B HOTELS
P/B KTM**




**BORA
HANSGRÖHE**




COFIDIS




**DECEUNINCK
QUICK-STEP**




**EF EDUCATION
NIPPO**




**GROUPAMA
FDJ**




**INEOS
GRENADIERS**




**INTERMARCHÉ
WANTY - GOBERT
MATÉRIAUX**




**ISRAEL
START-UP
NATION**




**JUMBO
VISMA**




**LOTTO
SOUDAL**




**MOVISTAR
TEAM**




**TEAM
ARKEA - SAMSIK**




**TEAM
BIKEEXCHANGE**




**TEAM
DSM**




**TEAM
QHUBEKA ASSOS**




**TREK
SEGAFREDO**





**UAE TEAM
EMIRATES**

▲ ENJEUX




Maillot jaune et bleu
Parrainé par **LCL**
Classement général individuel au temps
2020 : Daniel Martínez 



Maillot bleu à pois blancs
Parrainé par la **Région Auvergne-Rhône-Alpes**
Classement du meilleur grimpeur
2020 : David de la Cruz 



Maillot vert
Parrainé par **Škoda**
Classement par points
2020 : Wout Van Aert 



Maillot blanc
Parrainé par **Savoie Mont Blanc**
Classement du meilleur jeune
2020 : Daniel Martínez 

Prix de la combativité
Parrainé par **Antargaz**



Victoire d'étape
Parrainée par **Domitys**



Classement par équipes
Parrainé par **NamedSport**
2020 : Team Jumbo - Visma 





ISSOIRE

Unique par la richesse et la diversité de ses paysages, facilement accessible entre les parcs naturels régionaux des Volcans d'Auvergne et du Livradois-Forez et au pied du Sancy, de la chaîne des Puys, du Cantal et de la Haute-Loire, le territoire d'agglomération Pays d'Issoire est le point de base idéal pour découvrir toute l'Auvergne. On y découvre de nombreuses pépites : villages perchés comme Usson, qui a accueilli en son temps la reine Margot, ou Montpeyroux, un des plus beaux de France ; mais aussi des terres plus confidentielles comme le plateau du Cézallier - « la petite Mongolie » - ou le bassin minier de Brassac. Le site du Marchidial, à Champeix, ou la vallée des Saints, dans le Lembron, sont des éléments identitaires forts. L'Allier et ses affluents forment l'artère centrale de ces terres verdoyantes empreintes de tradition agricole céréalière et d'élevage. L'économie n'est pas en reste, notamment dans le secteur de l'aluminium et sur la filière aéronautique et industrielle : le circuit automobile et l'aérodrome d'Issoire sont de beaux témoignages d'une forte attractivité tout comme les 500 habitants qui font le choix, chaque année, de s'installer en pays d'Issoire.


Ville-centre de l'agglomération et également sous-préfecture du Puy-de-Dôme, Issoire occupe une position naturelle charnière au confluent de l'Allier et de la Couze Pavin. La capitale économique du Val d'Allier, d'une superficie de 1 969 hectares étagés entre 360 et 560 m d'altitude, ne manque pas de charme : tuiles rondes, ardoises blondes, façades bleues ou ocre nuancées composent une cité aux ruelles et placettes resserrées, d'allure méridionale, sur laquelle règne l'abbatiale Saint-Austremoine, chef-d'œuvre de l'art roman, véritable fierté des 15 214 habitants. Issoire prouve depuis toujours sa capacité, à accueillir et à organiser de grandes manifestations populaires. Le temps d'une journée, « la Ville qui roule » dévoile ses richesses naturelles, patrimoniales et associatives qui caractérisent une qualité de vie quotidienne.

issoire.fr
capissoire.fr



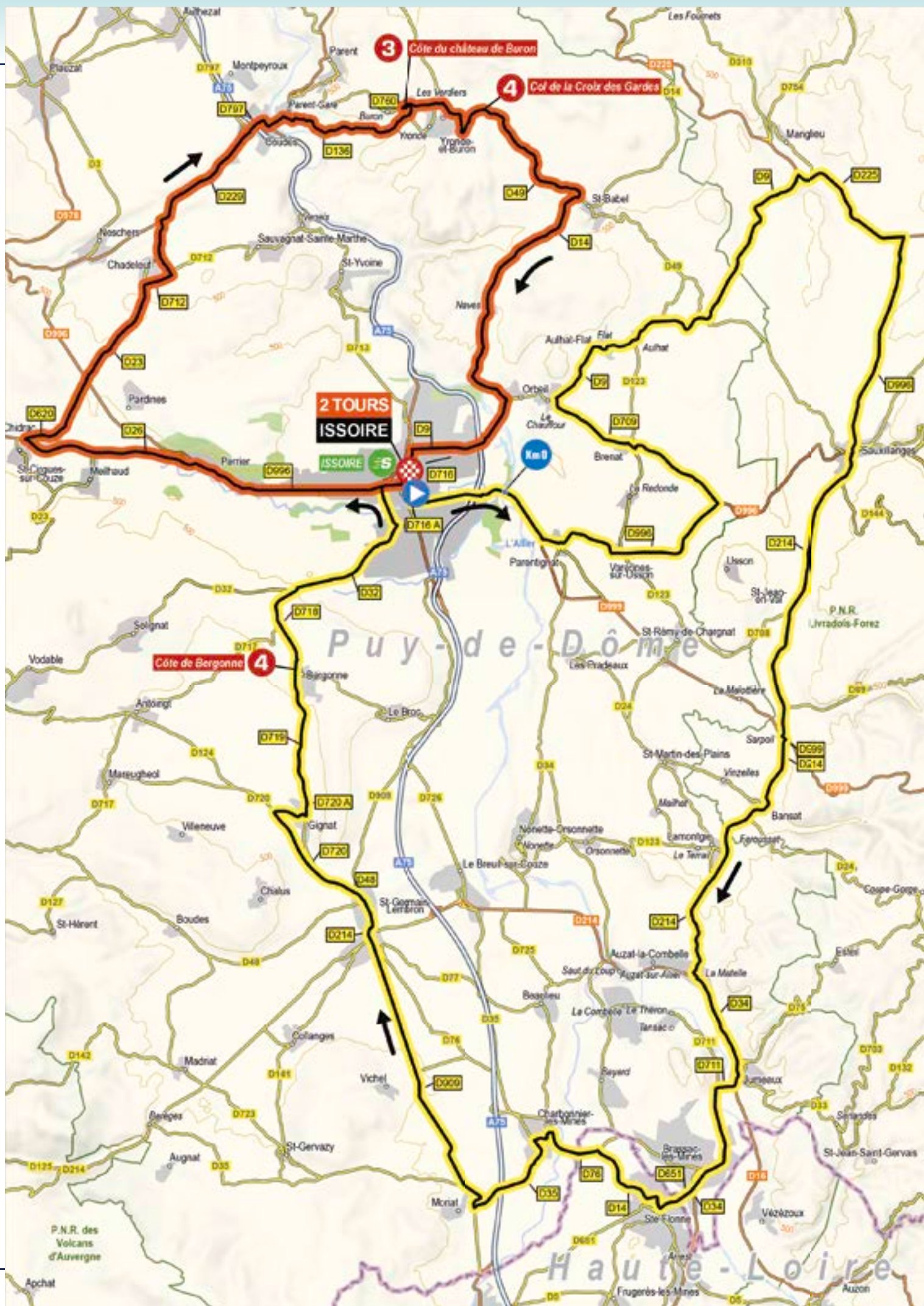
© Agglo Pays d'Issoire

Territoire d'Agglomération Pays d'Issoire



© Ville d'Issoire

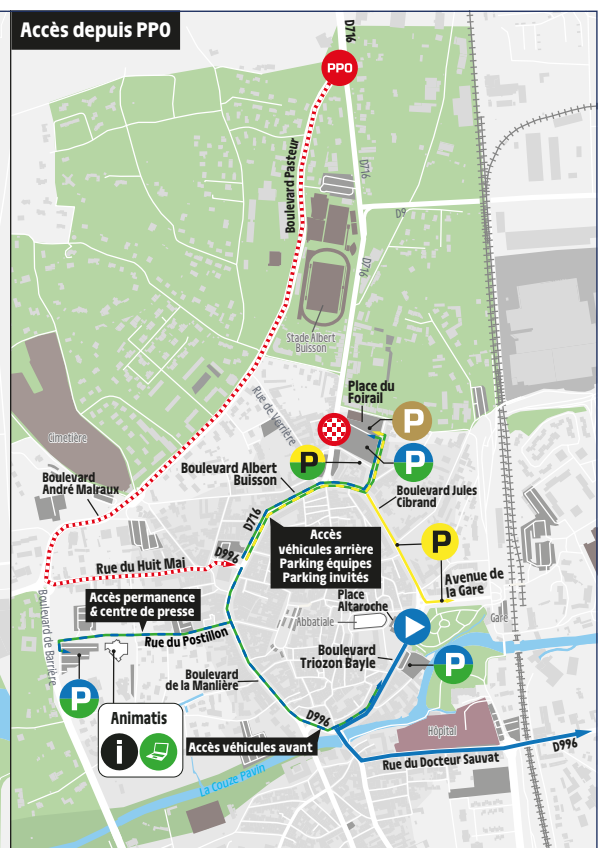
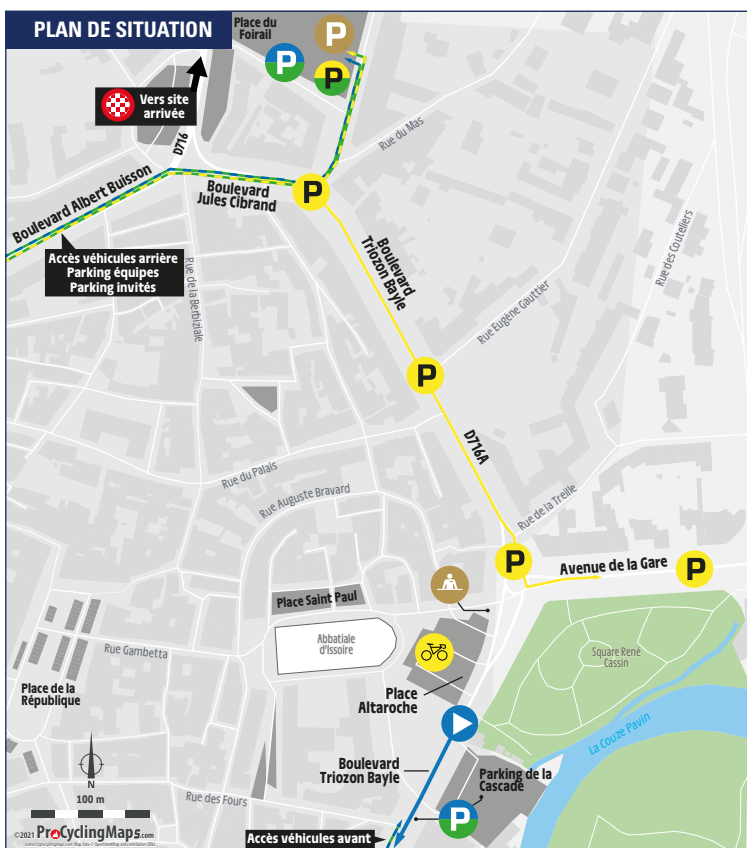
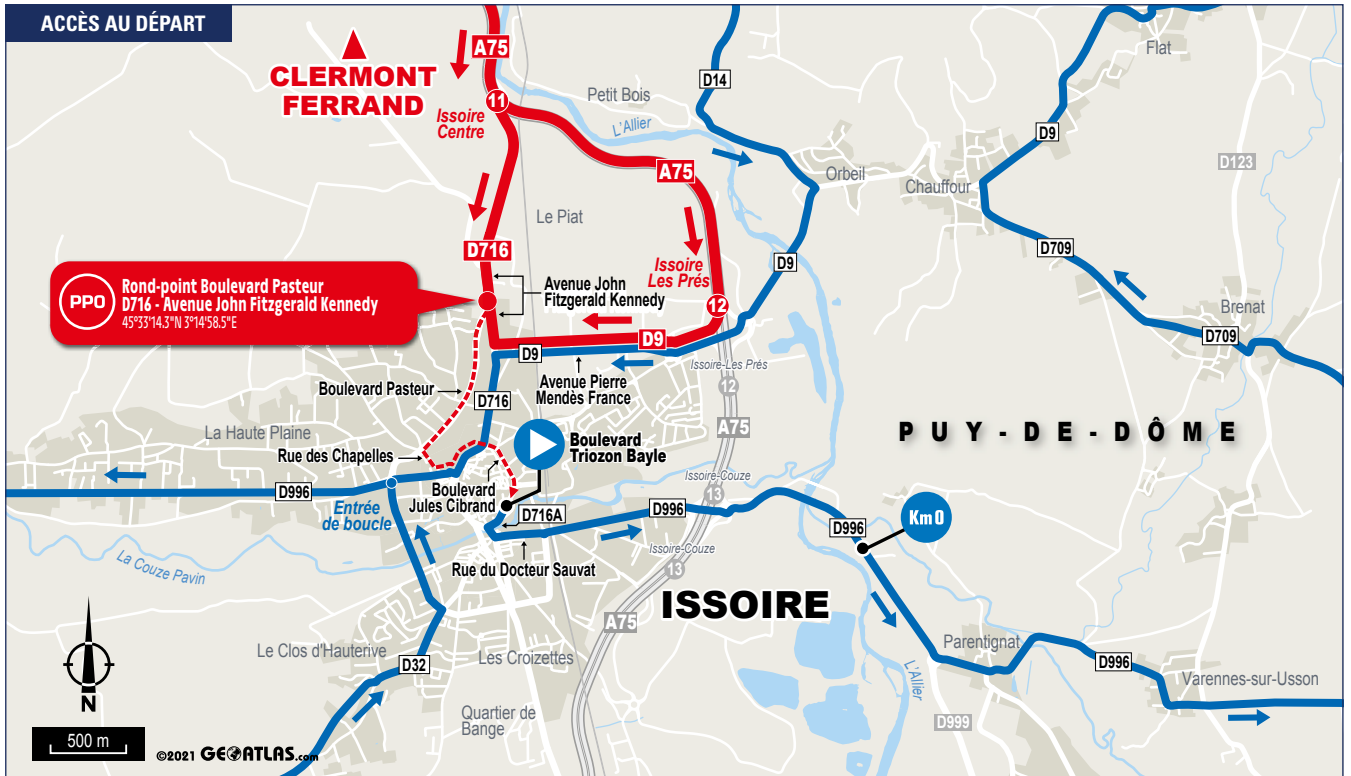
Issoire



ACCÈS ET DÉPART

Rassemblement de départ : boulevard Triozon Bayle
Signature et présentation des équipes : de 11h15 à 12h15
Appel : 12h20

Départ fictif : 12h25 par boulevard Triozon Bayle, rue de Brioude, rue du Docteur Sauvat (D996)
Départ réel : 12h30, sur la D996, soit à 2,8 km du lieu de rassemblement

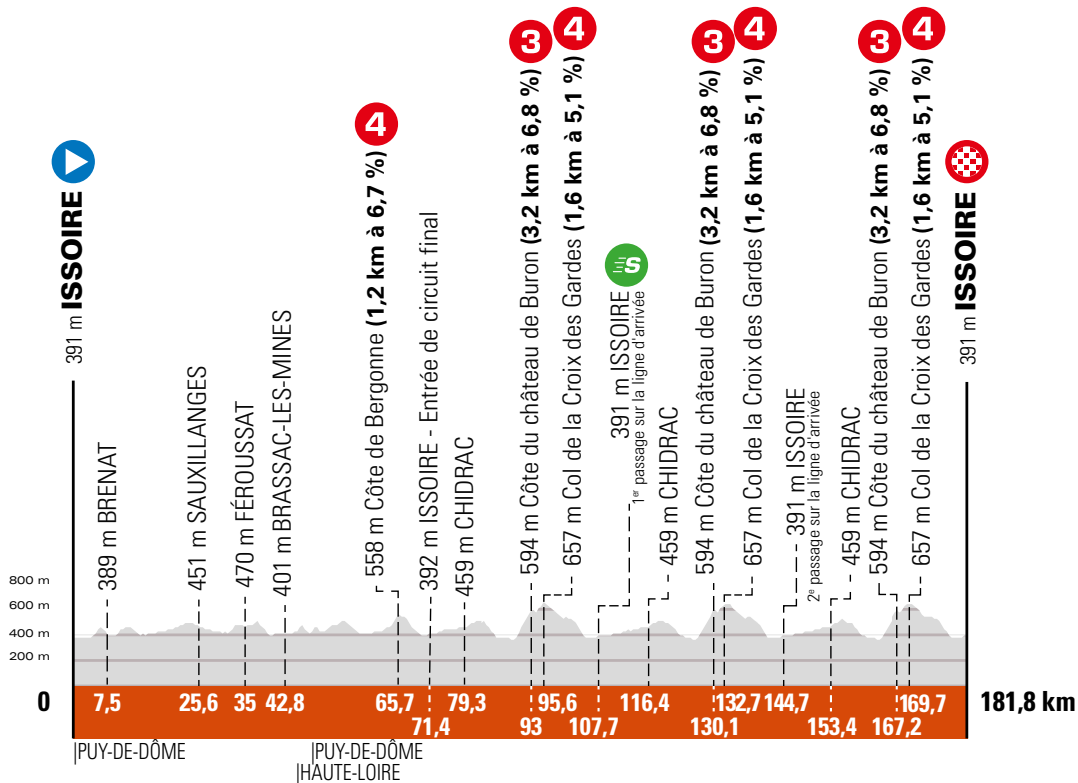


ITINÉRAIRE HORAIRE

KILOMÈTRES		ÉTAPE 1				HORAIRES		
À parcourir	Parcourus				43 km/h	41 km/h	39 km/h	
PUY-DE-DÔME (63)								
		VC	ISSOIRE (VC-D996)	DÉPART FICTIF	12:25	12:25	12:25	
181.8	0	D996	ISSOIRE	DÉPART RÉEL ▶	12:30	12:30	12:30	
180.8	1		PARENTIGNAT		12:31	12:31	12:32	
179.7	2.1		VARENNES-SUR-USSON		12:33	12:33	12:33	
176.3	5.5		Carrefour D996-D709		12:38	12:38	12:38	
174.3	7.5	D709	BRENAT		12:40	12:41	12:41	
172.1	9.7		Le Chauffour (ORBEIL) (D709-D9)		12:44	12:44	12:45	
170.6	11.2	D9	Flat (AULHAT-FLAT)		12:46	12:46	12:47	
169.9	11.9		Aulhat (AULHAT-FLAT)		12:47	12:47	12:48	
166.3	15.5		La Gravière		12:52	12:53	12:54	
165.3	16.5		Montmoy (MANGLIEU) (D9-D225-D996)		12:53	12:54	12:55	
156.2	25.6	D996	SAUXILLANGES (D996-D214)		13:06	13:07	13:09	
152.6	29.2	D214	SAINT-JEAN-EN-VAL		13:11	13:13	13:15	
149.2	32.6		Sarpoil (D214-D999-D214)		13:15	13:18	13:20	
147.5	34.3		BANSAT		13:18	13:20	13:23	
146.8	35		FEROUSSAT		13:19	13:21	13:24	
146.1	35.7		LAMONTGIE		13:20	13:22	13:25	
143	38.8		AUZAT-LA-COMBELLE		13:24	13:27	13:30	
142.8	39		La Mattelle (D214-D34)		13:24	13:27	13:30	
141	40.8	D34	JUMEAUX (D34-D711-D34)		13:27	13:30	13:33	
139	42.8		BRASSAC-LES-MINES		13:30	13:33	13:36	
HAUTE-LOIRE (43)								
137.1	44.7		Passage à niveau n°63		13:32	13:35	13:39	
136.7	45.1	D651	SAINTE-FLORINE (D651-VC-D14)		13:33	13:36	13:39	
134.3	47.5	D14	Carrefour D14-D76		13:36	13:39	13:43	
PUY-DE-DÔME (63)								
133.1	48.7	D76	Carrefour D76-D76 C		13:38	13:41	13:45	
133.1	48.7	D76 C	CHARBONNIER-LES-MINES (D76 C-D35)		13:38	13:41	13:45	
131	50.8	D35	MORIAT (D35-D909)		13:41	13:44	13:48	
124.5	57.3	D909	SAINT-GERMAIN-LEMBRON (D909-D720)		13:50	13:54	13:58	
119.9	61.9	D720	GIGNAT (D720-VC-D719)		13:56	14:01	14:05	
116.1	65.7		Côte de Bergonne	4	14:02	14:06	14:11	
115.9	65.9	D719	Carrefour D719-D718		14:02	14:06	14:11	
114	67.8	D718	Carrefour D718-D32		14:05	14:09	14:14	
112.7	69.1	D32	ISSOIRE (entrée) (D32-VC-D996-D26)		14:06	14:11	14:16	
110.4	71.4		Entrée sur le circuit final		14:10	14:14	14:20	
102.5	79.3	D26	CHIDRAC (D26-D620-D23)		14:21	14:26	14:32	
97.8	84	D23	CHADELEUF (D23-D712-D23)		14:27	14:33	14:39	
96	85.8		Carrefour D23-D229		14:30	14:35	14:42	
94.2	87.6	D229	COUDES (D229-D797-D229)		14:32	14:38	14:45	
92.4	89.4		PARENT (Gare) (D229-D136)		14:35	14:41	14:47	
89.1	92.7	D136	Carrefour D136-D760		14:39	14:46	14:52	
88.8	93		Côte du château de Buron	3	14:40	14:46	14:53	
88.8	93	D760	BURON		14:40	14:46	14:53	
88.7	93.1		Les Verdiers (YRONDE-ET-BURON)		14:40	14:46	14:53	
87.9	93.9		Carrefour D760-D136-D49		14:41	14:47	14:54	
86.2	95.6		Col de la Croix des Gardes	4	14:43	14:50	14:57	
83.7	98.1	D49	SAINT-BABEL (D49-D14)		14:47	14:54	15:01	
80.2	101.6	D14	Naves		14:52	14:59	15:06	
77.2	104.6		ORBEIL (D14-D9)		14:56	15:03	15:11	
76.3	105.5	D9	ISSOIRE (D9-VC-D996-VC)		14:57	15:04	15:12	
74.1	107.7		1^{er} passage sur la ligne d'arrivée		15:00	15:07	15:16	
74.1	107.7		ISSOIRE	5	15:00	15:07	15:16	
74	107.8	VC	Carrefour VC-D996-D26		15:00	15:08	15:16	
65.4	116.4	D26	CHIDRAC (D26-D620-D23)		15:12	15:20	15:29	
60.8	121	D23	CHADELEUF (D23-D712-D23)		15:19	15:27	15:36	
58.9	122.9		Carrefour D23-D229		15:21	15:30	15:39	
57.2	124.6	D229	COUDES (D229-D797-D229)		15:24	15:32	15:42	
55.4	126.4		PARENT (Gare) (D229-D136)		15:26	15:35	15:44	
52.1	129.7	D136	Carrefour D136-D760		15:31	15:40	15:50	
51.7	130.1		Côte du château de Buron	3	15:31	15:40	15:50	
51.7	130.1	D760	BURON		15:31	15:40	15:50	
51.6	130.2		Les Verdiers (YRONDE-ET-BURON)		15:32	15:40	15:50	
50.9	130.9		Carrefour D760-D136-D49		15:33	15:42	15:51	
49.1	132.7		Col de la Croix des Gardes	4	15:35	15:44	15:54	
46.6	135.2	D49	SAINT-BABEL (D49-D14)		15:39	15:48	15:58	
43.1	138.7	D14	Naves		15:43	15:53	16:03	
40.1	141.7		ORBEIL (D14-D9)		15:48	15:57	16:08	
39.3	142.5	D9	ISSOIRE (D9-VC-D996-VC)		15:49	15:59	16:09	
37.1	144.7		2^e passage sur la ligne d'arrivée		15:52	16:02	16:13	
36.9	144.9	VC	Carrefour VC-D996-D26		15:52	16:02	16:13	
28.4	153.4	D26	CHIDRAC (D26-D620-D23)		16:04	16:14	16:26	
23.7	158.1	D23	CHADELEUF (D23-D712-D23)		16:11	16:21	16:33	
21.8	160		Carrefour D23-D229		16:13	16:24	16:36	
20.1	161.7	D229	COUDES (D229-D797-D229)		16:16	16:27	16:39	
18.3	163.5		PARENT (Gare) (D229-D136)		16:18	16:29	16:42	
15	166.8	D136	Carrefour D136-D760		16:23	16:34	16:47	
14.6	167.2		Côte du château de Buron	3	16:23	16:35	16:47	
14.6	167.2	D760	BURON		16:23	16:35	16:47	
14.6	167.2		Les Verdiers (YRONDE-ET-BURON)		16:23	16:35	16:47	
13.8	168		Carrefour D760-D136-D49		16:24	16:36	16:48	
12.1	169.7		Col de la Croix des Gardes	4	16:27	16:38	16:51	
9.5	172.3	D49	SAINT-BABEL (D49-D14)		16:30	16:42	16:55	
6.1	175.7	D14	Naves		16:35	16:47	17:00	
3.1	178.7		ORBEIL (D14-D9)		16:39	16:51	17:05	
2.2	179.6	D9	ISSOIRE (D9-VC-D996-VC)		16:41	16:53	17:06	
0	181.8	VC	ISSOIRE	6	16:44	16:56	17:10	

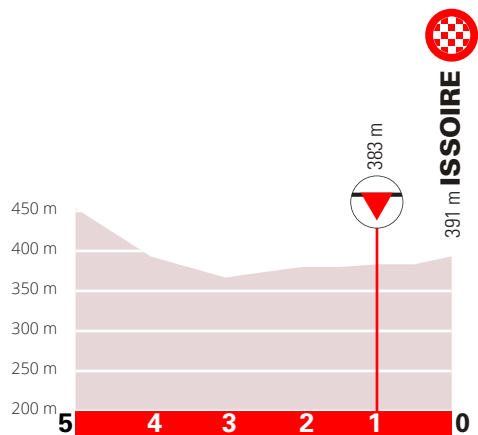
▲ PROFIL

DÉNIVELLÉ POSITIF > 2 500 m

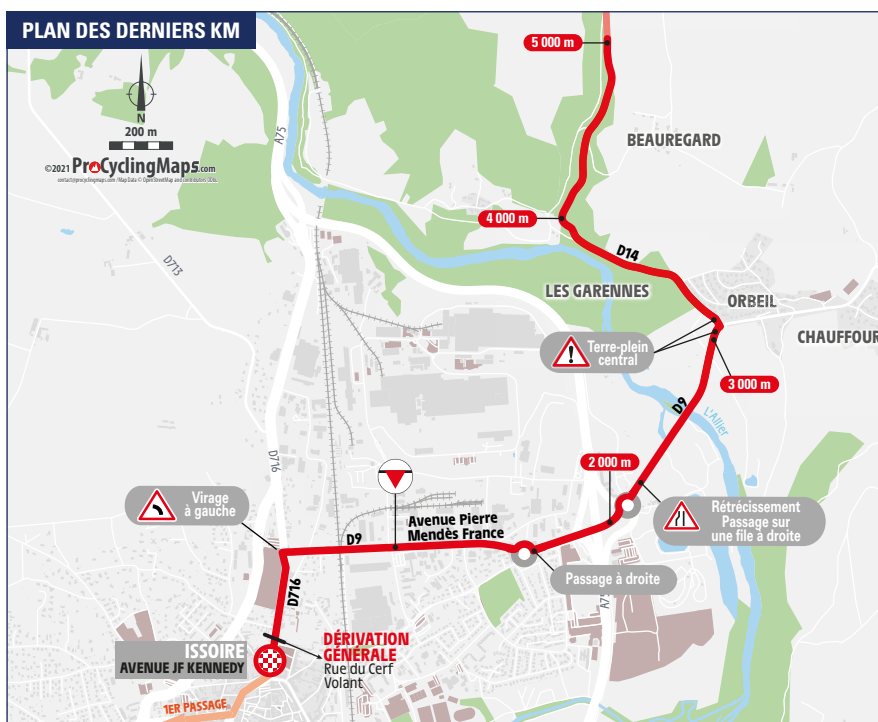
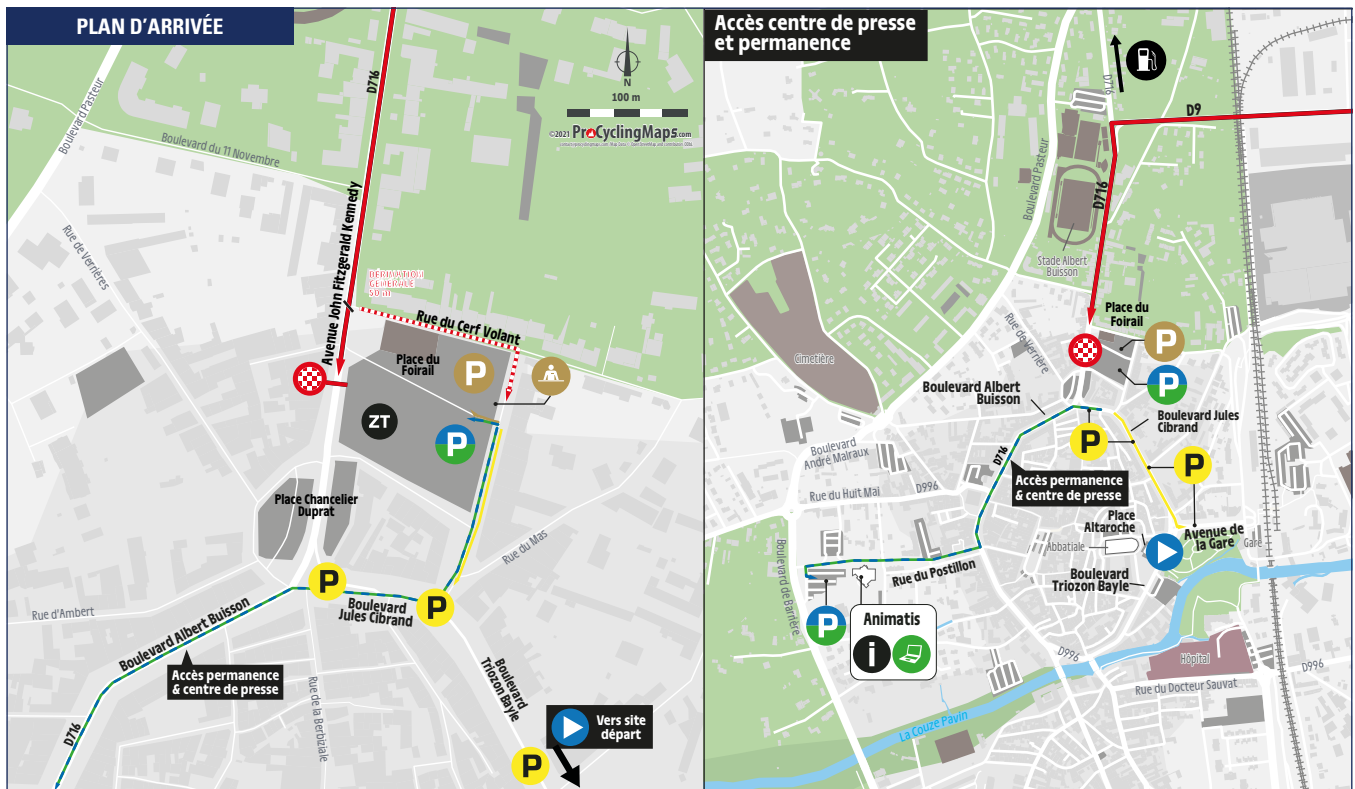


© A.S.O. 2021 - Alex Broadway

PROFIL DES 5 DERNIERS KM



▲ DERNIERS KILOMÈTRES ET ARRIVÉE



Arrivée : avenue John Fitzgerald Kennedy, à l'extrémité d'une ligne droite finale de 500 mètres

Largeur : 6 mètres

Contrôle antidopage : mobil-home à proximité de l'arrivée

Permanence / Centre de presse : Animatis, 2 rue Paul Fournet

Distance de l'arrivée : 600 mètres

▶ BRIOUDE


Au cœur de l'Auvergne, près de la rivière Allier et à proximité de l'A75, Brioude est plongée dans une ambiance méridionale, chaleureuse et riche en couleurs, et il fait bon y flâner.

La ville de 7 000 habitants possède le sens de l'accueil et un réel dynamisme économique, touristique et associatif. Brioude est riche de son patrimoine historique, avec notamment la basilique Saint-Julien et ses vitraux contemporains. La culture, autre force de la ville, est aussi mise à l'honneur avec le Doyenné qui accueille des expositions d'envergure internationale (Marc Chagall, Joan Miró ou encore Nicolas de Staël en 2021).

L'environnement verdoyant et le cadre privilégié incitent à la pratique de multiples disciplines sportives comme la randonnée, la pêche, les sports d'eaux vives ou le vélo.

D'ailleurs, Brioude est sans nul doute une ville de cyclisme qui a vu grandir « l'enfant du pays » Romain Bardet.

brioude.fr



Brioude et sa basilique Saint-Julien

◻ SAUGUES

Le pays de Saugues occupe l'extrême sud-ouest du département de la Haute-Loire. Il faisait autrefois partie du Gévaudan dont la « Bête », plus de deux siècles après les faits, laisse toujours planer une part de mystère...

Idéalement placé entre la rivière Allier et les monts de la Margeride, ce plateau granitique aux paysages atypiques offre un cadre naturel d'exception. Chargée d'histoire et marquée par la ferveur religieuse, Saugues est aujourd'hui une étape importante sur la voie historique du chemin de Compostelle qui, chaque année, voit passer plusieurs milliers de « marcheurs » avides de grands espaces et d'authenticité.

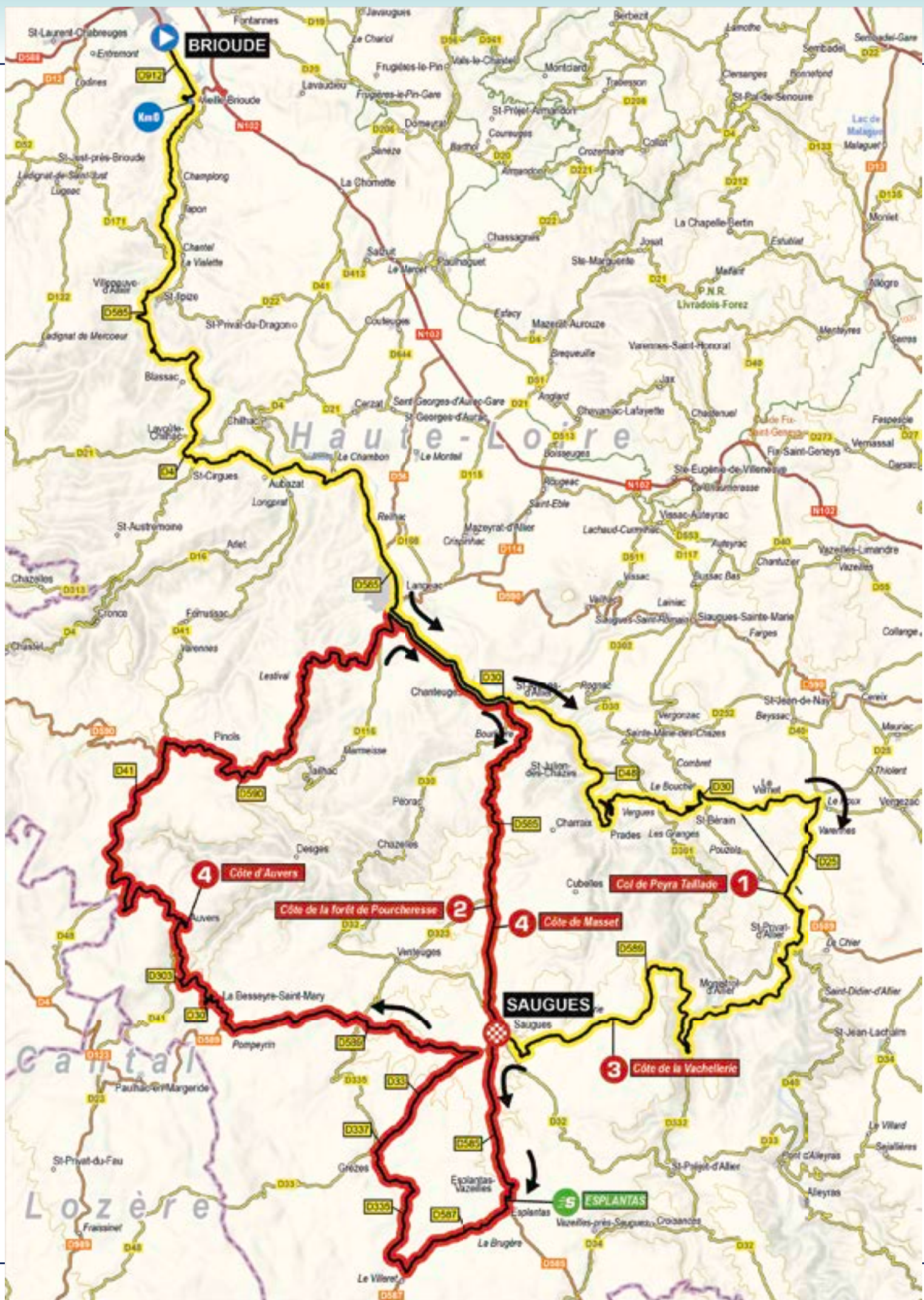
Toujours en quête d'innovation, Saugues a aménagé la première baignade biologique d'Auvergne et le premier wakeboard de Haute-Loire.

Destination touristique reconnue, le pays de Saugues est un territoire dynamique qui s'inscrit avec confiance dans l'avenir en s'appuyant sur ses marqueurs forts : les champignons, la laine, les produits du terroir...

gorges-allier.com/pays-de-saugues-hauteloire.fr



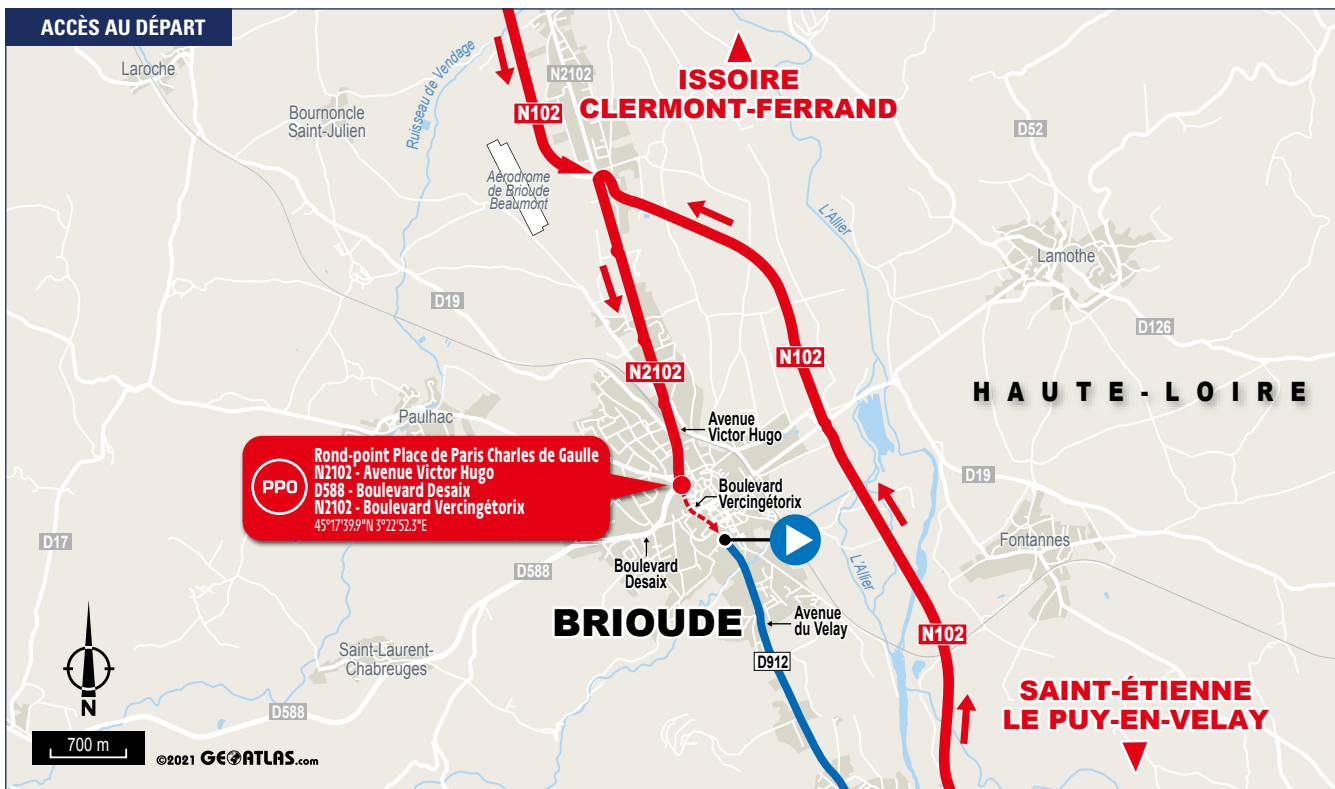
Saugues



▲ ACCÈS ET DÉPART

Rassemblement de départ : place Champanne
Signature et présentation des équipes : de 10h20 à 11h20
Appel : 11h25

Départ fictif : 11h30 par avenue Léon Blum (D912), avenue du Velay, VIEILLE-BRIOUDE, avenue de Versailles, avenue du Pont, route de Villeneuve (D585)
Départ réel : 11h40, sur la D585, soit à 4,5 km du lieu de rassemblement

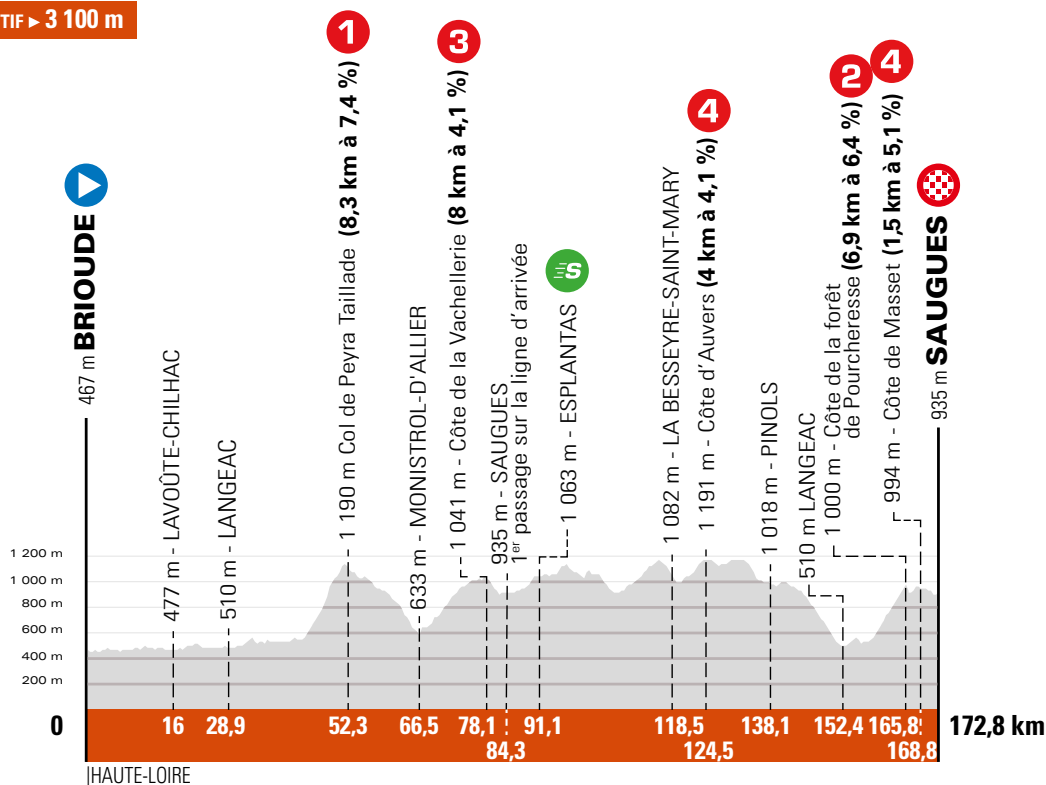


▲ ITINÉRAIRE HORAIRE

KILOMÈTRES		ÉTAPE 2			HORAIRE S		
À parcourir	Parcourus				42 km/h	40 km/h	38 km/h
HAUTE-LOIRE (43)							
		D912	BRIOUDE	DÉPART FICTIF	11:30	11:30	11:30
			VIEILLE-BRIOUDE (D912-D585)				
172.8	0	D585	BRIOUDE	DÉPART RÉEL ▶	11:40	11:40	11:40
167.8	5		Lomenède		11:47	11:47	11:48
166.4	6.4		La Viallette		11:49	11:49	11:50
165.3	7.5		VILLENEUVE-D'ALLIER		11:51	11:51	11:52
162.7	10.1		Auzat		11:54	11:55	11:56
158.6	14.2		Labout (BLASSAC)		12:00	12:01	12:02
156.8	16		LAVOÛTE-CHILHAC (D585-D4)		12:03	12:04	12:05
155.5	17.3	D4	SAINT-CIRGUES (D4-D585)		12:05	12:06	12:07
151.6	21.2	D585	La Pierre Plantée (AUBAZAT)		12:10	12:12	12:13
150.2	22.6		Peyrussette (AUBAZAT)		12:12	12:14	12:16
146.4	26.4		REILHAC		12:18	12:20	12:22
145.6	27.2		Pont du Costet (MAZEYRAT-D'ALLIER)		12:19	12:21	12:23
143.9	28.9		LANGÉAC		12:21	12:23	12:26
138.7	34.1		Passage à niveau n°93		12:29	12:31	12:34
138.6	34.2		CHANTEUGES		12:29	12:31	12:34
137	35.8		Le Charret (La Cambuse) (D585-D30-D48)		12:31	12:34	12:36
136.7	36.1	D48	SAINT-ARCONS-D'ALLIER		12:31	12:34	12:37
134.4	38.4		Vereuges		12:35	12:37	12:41
132.5	40.3		SAINT-JULIEN-DES-CHAZES		12:37	12:40	12:43
129.7	43.1		PRADES		12:42	12:45	12:48
125.3	47.5		Vergues (D48-C1)		12:48	12:51	12:55
123.3	49.5	C1	SAINT-BÉRAIN (C1-D48-VC-D48)		12:51	12:54	12:58
122.3	50.5		Le Bouchet (C1-D30-D48)		12:52	12:56	13:00
120.5	52.3		Col de Peyra Taillade (1 190 m)	①	12:55	12:58	13:03
118.7	54.1	D48	LE VERNET		12:57	13:01	13:05
116.9	55.9		Carrefour D48-D25		13:00	13:04	13:08
115.3	57.5	D25	Varenes		13:02	13:06	13:11
112.9	59.9		Mercury (D25-D30-D25)		13:06	13:10	13:15
111.9	60.9		Carrefour D25-D589		13:07	13:11	13:16
110.9	61.9	D589	SAINT-PRIVAT-D'ALLIER		13:08	13:13	13:18
106.3	66.5		MONISTROL-D'ALLIER		13:15	13:20	13:25
94.7	78.1		Côte de la Vacherie	③	13:32	13:37	13:43
94.5	78.3		La Vacherie		13:32	13:37	13:43
90.4	82.4		SAUGUES (entrée) (D589-VC-D585)		13:38	13:44	13:50
88.5	84.3	D585	Premier passage sur la ligne d'arrivée		13:40	13:46	13:53
82.2	90.6		ESPLANTAS		13:49	13:56	14:03
81.7	91.1		ESPLANTAS	⑤	13:50	13:57	14:04
81.5	91.3		Carrefour D585-D587		13:50	13:57	14:04
80.1	92.7	D587	La Brugère (ESPLANTAS-VAZELLES)		13:52	13:59	14:06
76.8	96		Carrefour D587-D335		13:57	14:04	14:11
73.6	99.2	D335	La Clauze		14:02	14:09	14:16
71.3	101.5		GRÈZES (D335-D33)		14:05	14:12	14:20
67	105.8	D33	Beauregard (D33-D589)		14:11	14:19	14:27
61.8	111	D589	Le Rouve		14:19	14:26	14:35
60.1	112.7		Servillanges (VENTEUGES)		14:21	14:29	14:38
55.6	117.2		Pompeyrin (D589-D30-D303)		14:27	14:36	14:45
54.3	118.5	D303	LA BESSEYRE-SAINT-MARY (D303-D30-D303)		14:29	14:38	14:47
51.6	121.2		Le Besset		14:33	14:42	14:51
48.6	124.2		AUVERS (D303-D41)		14:37	14:46	14:56
48.3	124.5		Côte d'Auvers	④	14:38	14:47	14:56
37.3	135.5	D41	Fontchave (D41-D590)		14:54	15:03	15:14
34.7	138.1	D590	PINOLS		14:57	15:07	15:18
26.8	146		Lestival		15:09	15:19	15:31
20.4	152.4		LANGÉAC (D590-D585)		15:18	15:29	15:41
15.9	156.9		Passage à niveau n°93		15:24	15:35	15:48
15.7	157.1	D585	CHANTEUGES		15:24	15:36	15:48
14.3	158.5		Le Charret (La Cambuse)		15:26	15:38	15:50
14	158.8		Passage à niveau n°95		15:27	15:38	15:51
13.2	159.6		Bourleyre		15:28	15:39	15:52
7	165.8		Côte de la forêt de Pourcheresse	②	15:37	15:49	16:02
4	168.8		Côte de Masset	④	15:41	15:53	16:06
0.7	172.1		SAUGUES (entrée)		15:46	15:58	16:12
0	172.8		SAUGUES	⊗	15:47	15:59	16:13

▲ PROFIL

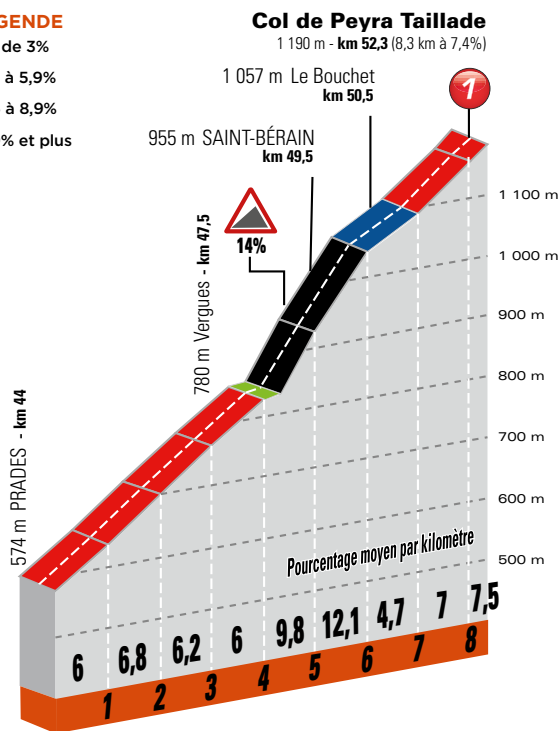
DÉNIVELLÉ POSITIF ▶ 3 100 m




▲ PROFIL PARTICULIER

LÉGENDE

- - de 3%
- 3 à 5,9%
- 6 à 8,9%
- 9% et plus



PROFIL DES 5 DERNIERS KM

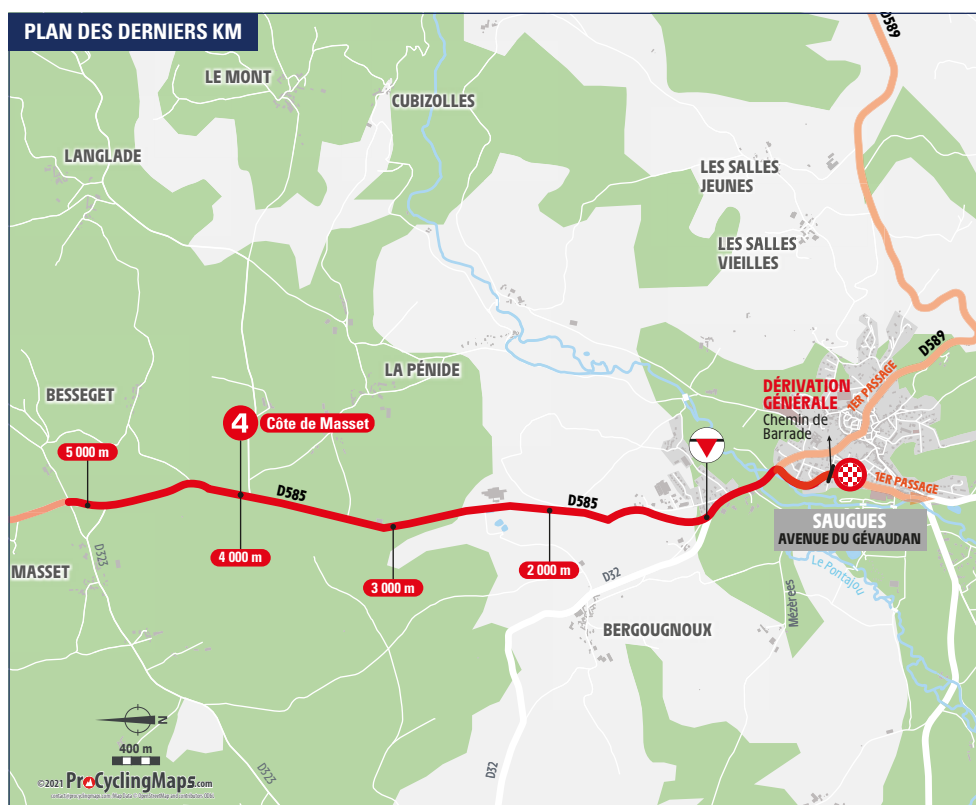


▲ DERNIERS KILOMÈTRES ET ARRIVÉE



Arrivée : avenue du Gévaudan, à l'extrémité d'une ligne droite finale de 100 mètres
Largeur : 6 mètres
Contrôle antidopage : mobil-home à proximité de l'arrivée

Permanence / centre de presse : Centre culturel
Distance de l'arrivée : sur place



▶ LANGÉAC

Au sein de la vallée sauvage du haut Allier, Langeac s'impose par son majestueux environnement naturel, son histoire et son dynamisme.


Le Langeadois résume toute la diversité du Haut-Allier : limagne fertile, gorges escarpées, plateaux et reliefs granitiques ou volcaniques, cultures en terrasses et villages perchés articulés autour de la rivière et de ses affluents.

Son patrimoine varié (collégiale Saint Gal, centre ancien, églises romanes et châteaux du Haut-Allier par exemple) constitue le témoignage majestueux d'un riche passé médiéval.

Nature et patrimoine sont autant de terrains de jeux dont les habitants et visiteurs profitent entre cyclisme, randonnée, sports d'eau vive, sports motorisés et culture.

Enfin, 2021 sera une grande année avec cet été les célébrations des 150 ans de la mythique ligne de chemin de fer du Cévenol et la 20^e édition de la Belle Journée, reconstitution historique dédiée au marquis de Lafayette, avant d'avoir, en octobre, l'honneur de recevoir la finale des championnats du monde d'enduro moto !

ville-langeac.com
rivesduhautallier.fr
hauteloire.fr



© Ville de Langeac

Langeac

⊗ SAINT-HAON-LE-VIEUX

Saint-Haon-le-Vieux est un village de 958 habitants. De 300 à 840 mètres d'altitude, il s'étend sur 1 630 hectares, à flanc de coteau entre la plaine et la moyenne montagne des monts de la Madeleine. Une variété de paysages qui fait le bonheur des cyclistes et des randonneurs, lesquels disposent de trois circuits balisés.

Si la commune est réputée pour la qualité de ses élevages charolais, la viticulture y occupe une place importante, au cœur de l'AOC Côte-roannaise, renommée pour ses vins rouges, avec son cépage gamay. La filière bois est également bien implantée grâce à la proximité d'un massif forestier dense.

Avec sa vue sur le Roannais à couper le souffle, la commune attire de nombreux touristes. Pour les accueillir, trois restaurants, quatre chambres d'hôtes et six gîtes ruraux.

Football, tennis, paintball, randonnée équestre : Saint-Haon-le-Vieux est aussi un village sportif, très heureux de recevoir pour la première fois le Critérium du Dauphiné.

aggloroanne.fr
st-haon-le-vieux.fr



© Ville de Saint-Haon-le-Vieux

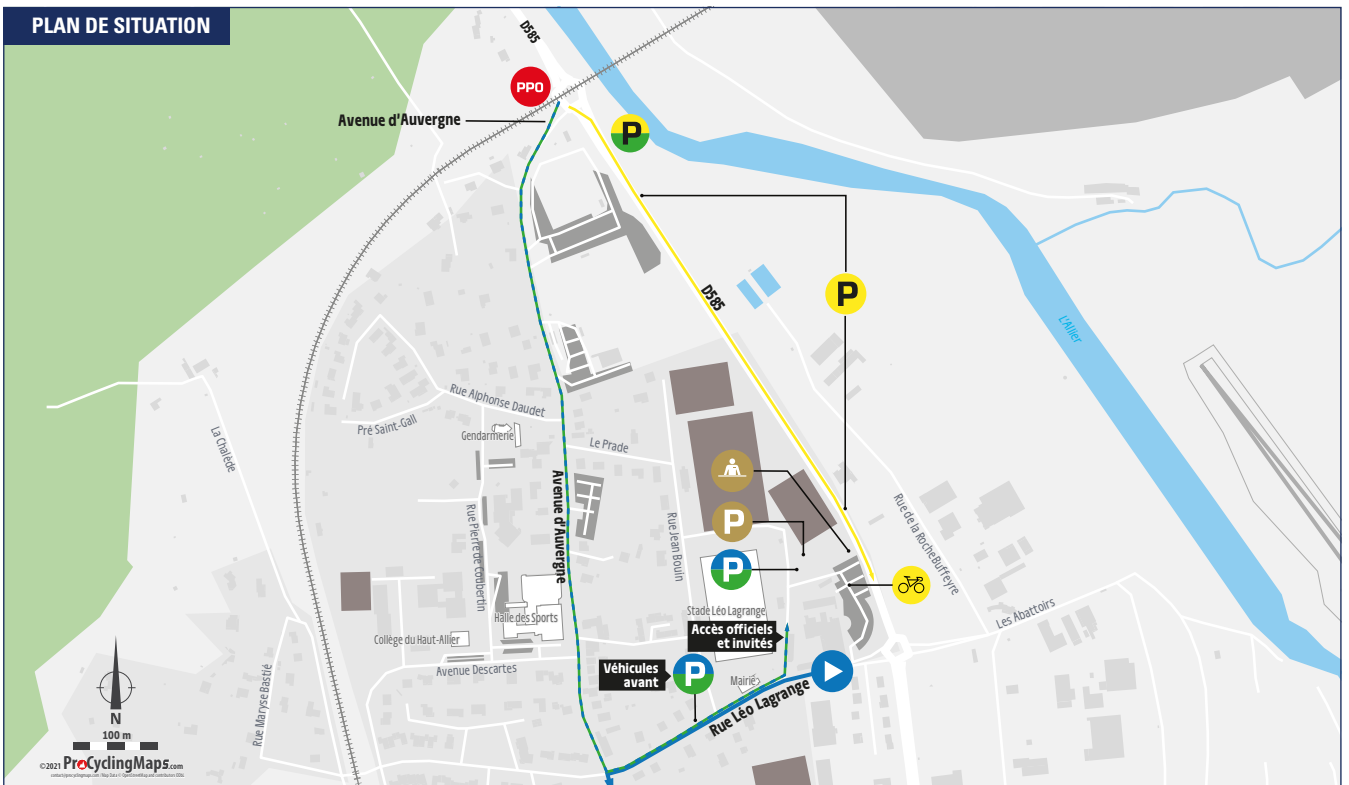
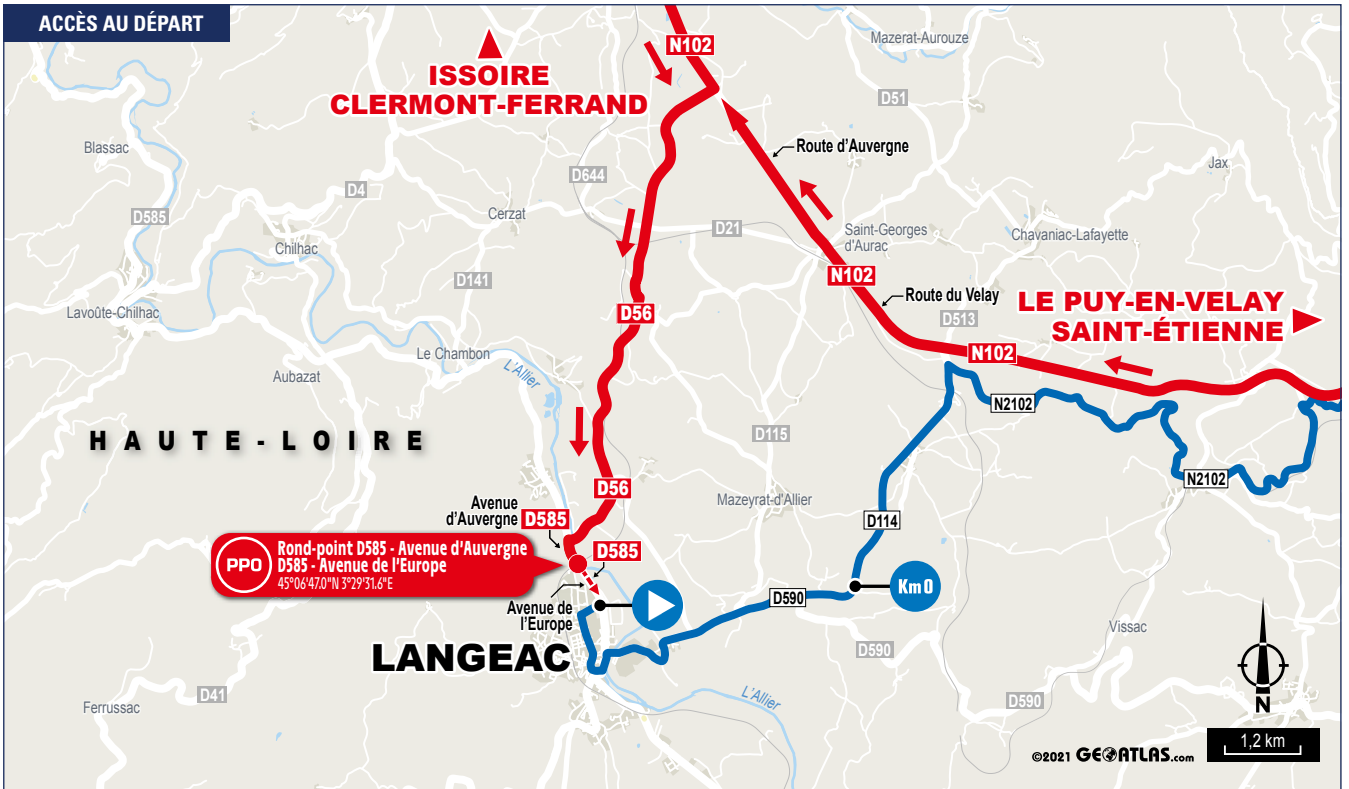
Saint-Haon-le-Vieux



▲ ACCÈS ET DÉPART

Rassemblement de départ : rue Léo Lagrange
Signature et présentation des équipes : de 10h35 à 11h35
Appel : 11h40

Départ fictif : 11h45 par rue Léo Lagrange, avenue de Lattre de Tassigny, avenue Victor Hugo, boulevard National, rue Dumas, quai Voltaire, D590, avenue du Général Leclerc, D114
Départ réel : 11h55, sur la D114, à 5,9 km du lieu de rassemblement

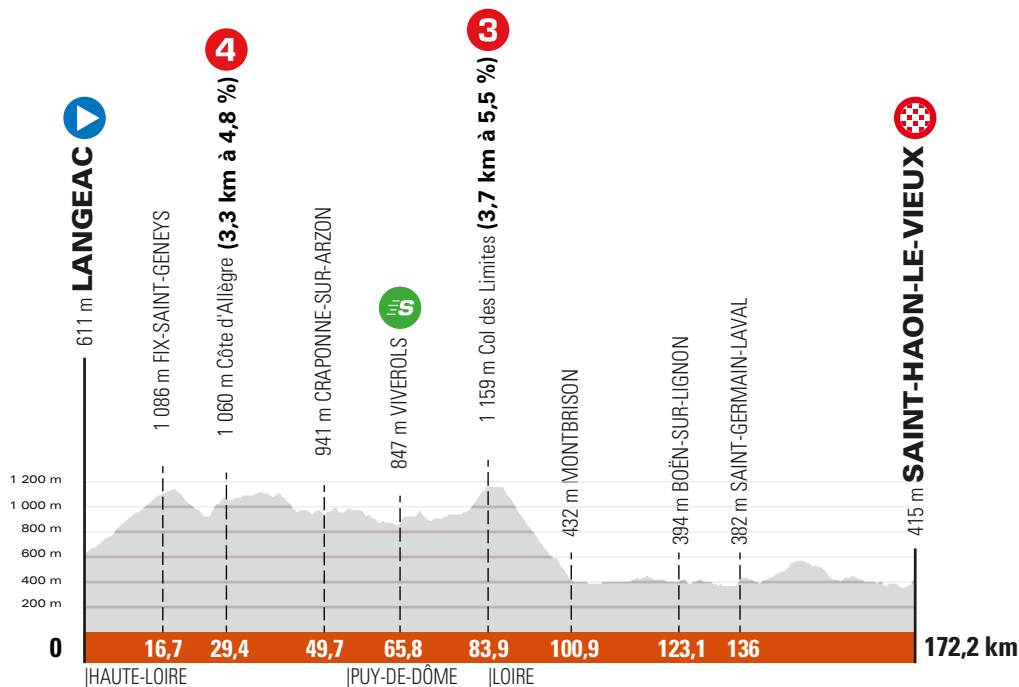


ITINÉRAIRE HORAIRE

KILOMÈTRES		ÉTAPE 3			HORAIRE S		
À parcourir	Parcourus				44 km/h	42 km/h	40 km/h
HAUTE-LOIRE (43)							
		VC	LANGEAC (VC-D590-D114)	DÉPART FICTIF	11:45	11:45	11:45
172.2	0	D114	LANGEAC	DÉPART RÉEL ▶	11:55	11:55	11:55
168.8	3.4		Rougeac (MAZEYRAT-D'ALLIER)		12:00	12:00	12:00
168.6	3.6		Passage à niveau n°4		12:00	12:00	12:00
168.2	4		Carrefour D114-VC		12:00	12:01	12:01
162.5	9.7	VC	Lachaud-Curmilhac (VISSAC-AUTEYRAC)		12:08	12:09	12:10
161.7	10.5		Passage à niveau n°8		12:09	12:10	12:11
155.5	16.7		FIX-SAINT-GENEYS (VC-N102)		12:18	12:19	12:20
154.1	18.1	N102	Carrefour N102-D40		12:20	12:21	12:22
150.7	21.5	D40	Chêneville (VARENNES-SAINT-HONORAT)		12:24	12:26	12:27
146.5	25.7		Menteyres		12:30	12:32	12:33
144.4	27.8		ALLÈGRE (D40-VC-D13)		12:33	12:35	12:37
142.8	29.4		Côte d'Allègre	4	12:35	12:37	12:39
138.2	34	D13	Malaguet (MONLET)		12:41	12:44	12:46
137.4	34.8		Passage à niveau (ligne non utilisée)		12:42	12:45	12:47
134.8	37.4		Sembadel-Gare (FÉLINES) (D13-D906)		12:46	12:48	12:51
134.2	38	D906	Carrefour D906-D498		12:47	12:49	12:52
133.1	39.1	D498	Chamborne (FÉLINES)		12:48	12:51	12:54
129.8	42.4		Fontannes		12:53	12:55	12:58
129.4	42.8		Passage à niveau n°139		12:53	12:56	12:59
128	44.2		JULLIANGES		12:55	12:58	13:01
126.1	46.1		Rioumort		12:58	13:01	13:04
122.5	49.7		CRAPONNE-SUR-ARZON		13:03	13:06	13:09
120.3	51.9		Carrefour D498-D611		13:06	13:09	13:13
117.7	54.5	D611	Carrefour D611-D57		13:09	13:13	13:17
PUY-DE-DÔME (63)							
113.8	58.4	D57	SAUVESSANGES (D57-VC-D57)		13:15	13:18	13:22
112.7	59.5		La Valette		13:16	13:20	13:24
109.1	63.1		Loubardanges (D57-D205)		13:21	13:25	13:30
107	65.2	D205	VIVEROLS (D205-D261)		13:24	13:28	13:33
106.4	65.8		VIVEROLS	5	13:25	13:29	13:34
103.6	68.6	D261	ÉGLISOLLES		13:28	13:33	13:38
98	74.2		Raffiny (SAINT-ROMAIN)		13:36	13:41	13:46
96.7	75.5		SAINT-CLÉMENT-DE-VALORGUE		13:38	13:43	13:48
93.7	78.5		SAINT-ANTHÈME (D261-D996)		13:42	13:47	13:53
LOIRE (42)							
88.3	83.9	D996	Carrefour D996-D496		13:49	13:55	14:01
88.3	83.9		Col des Limites	3	13:49	13:55	14:01
85.5	86.7	D496	Col de la Croix de l'Homme Mort (CHAZELLES-SUR-LAVIEU)		13:53	13:59	14:05
82.5	89.7		La Bruyère (VERRIÈRES-EN-FOREZ)		13:57	14:03	14:09
80.6	91.6		Montgenest (VERRIÈRES-EN-FOREZ)		14:00	14:06	14:12
80.1	92.1		Le Solleillant (VERRIÈRES-EN-FOREZ)		14:00	14:06	14:13
71.3	100.9		MONTBRISON (D496-D204)		14:12	14:19	14:26
69.8	102.4	D204	Carrefour D204-D8		14:15	14:21	14:29
69.4	102.8	D8	MONTBRISON-MOINGT (D8-D204)		14:15	14:22	14:29
65.8	106.4	D204	SAVIGNEUX (D204-D60-D8)		14:20	14:27	14:35
49.1	123.1	D8	BOËN-SUR-LIGNON (D8-D1089)		14:43	14:51	15:00
48.8	123.4		Passage à niveau n°78		14:43	14:51	15:00
47.8	124.4	D1089	Carrefour D1089-D3008-D8		14:45	14:53	15:02
43.9	128.3	D8	ARTHUN		14:50	14:58	15:07
41.8	130.4		BUSSY-ALBIEUX		14:53	15:01	15:11
38	134.2		Carrefour D8-D1		14:58	15:07	15:16
36.2	136	D1	SAINT-GERMAIN-LAVAL (D1-D8)		15:00	15:09	15:19
4.9	167.3	D8	Carrefour D8-D47		15:43	15:54	16:06
4	168.2	D47	Beaucresson (RENAISON) (D47-D81)		15:44	15:55	16:07
0	172.2	D81	SAINT-HAON-LE-VIEUX	6	15:50	16:01	16:13

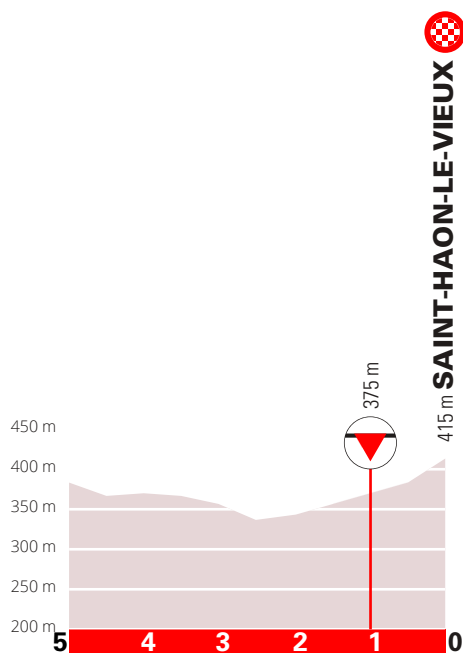
▲ PROFIL

DÉNIVELÉ POSITIF ➤ 2 150 m

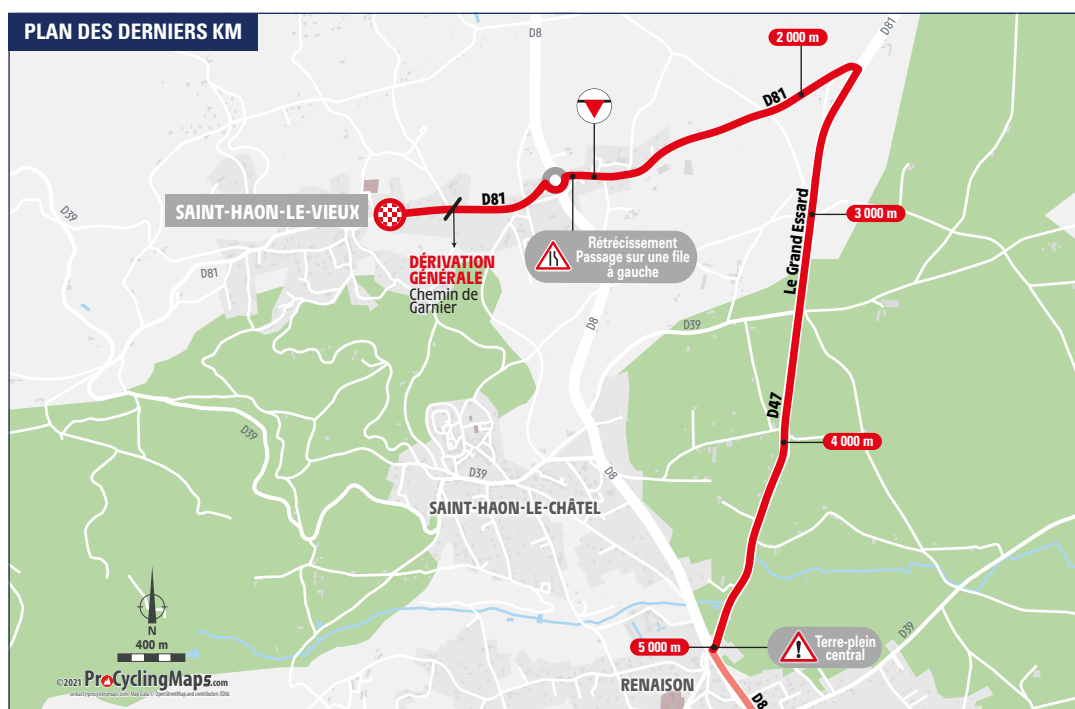
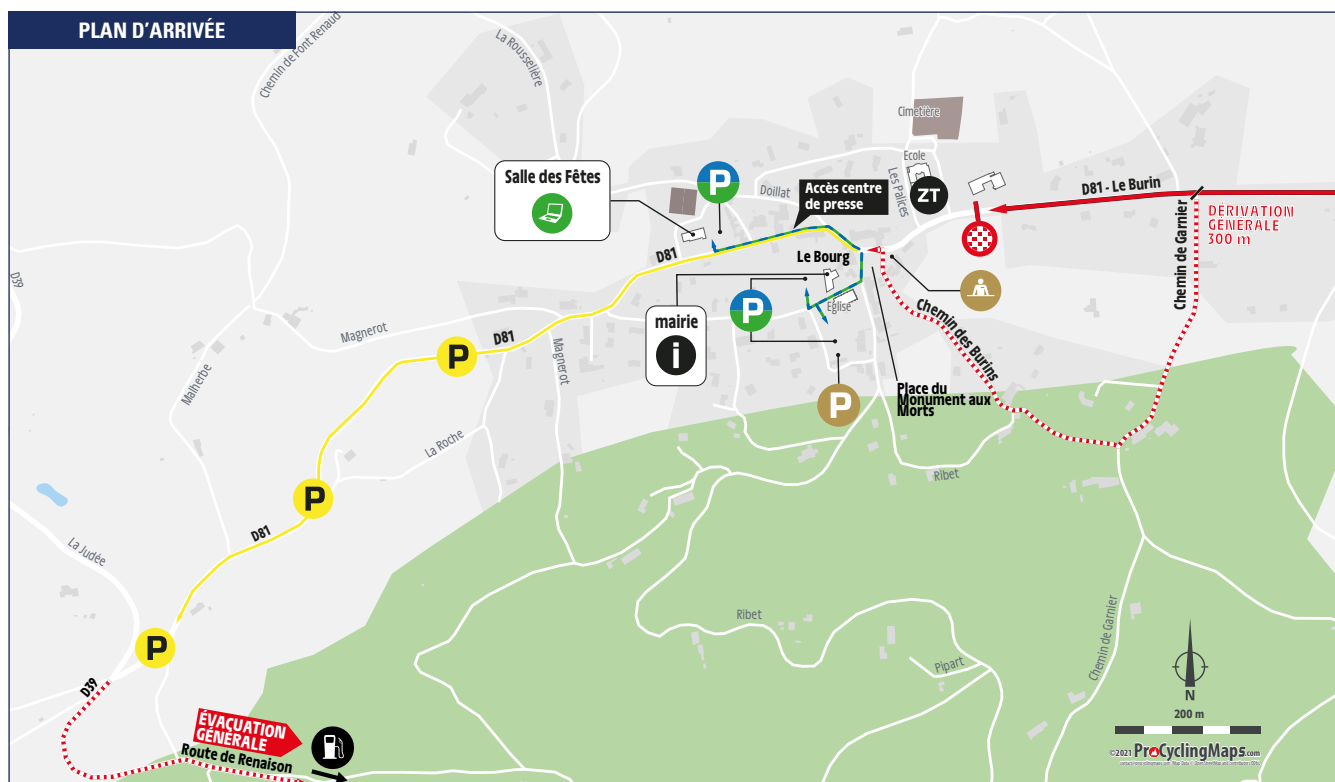


© A.S.O. 2021 - Alex Broadway

PROFIL DES 5 DERNIERS KM



▲ DERNIERS KILOMÈTRES ET ARRIVÉE



Arrivée : D81, à l'extrémité d'une ligne droite finale de 700 mètres
Largeur : 6 mètres

Contrôle antidopage : mobil-home à proximité de l'arrivée

Centre de presse : salle des fêtes, à 450 mètres de l'arrivée

Permanence : mairie, à 250 mètres de l'arrivée

FIRMINY

Aux confins de la Haute-Loire, Firminy est la quatrième ville du département de la Loire avec ses 17 389 habitants. Intégrée à Saint-Étienne Métropole (53 communes, 400 000 habitants), pôle d'attractivité avec ses 400 commerçants, artisans et entreprises, Firminy recense 165 associations, dont 67 sportives, et près de 6 000 licenciés.

Le maire Julien Luya rappelle que sa cité « est très honorée d'accueillir une étape du prestigieux Critérium du Dauphiné et conforte ainsi sa tradition de ville sportive. Les Appelous seront au rendez-vous de ce moment sportif de premier plan ».

Firminy se démarque également par sa richesse culturelle, avec des événements devenus incontournables comme la Vogue des Noix et son célèbre corso.

Enfin, comment évoquer la ville sans parler du site Le Corbusier de Firminy - Saint-Étienne, labellisé « Site touristique emblématique en Auvergne-Rhône-Alpes » depuis 2017, et de sa Maison de la Culture, classée au patrimoine mondial de l'UNESCO en juillet 2016.

saint-etienne-metropole.fr
loire.fr
ville-firminy.fr



ROCHE-LA-MOLIÈRE

Roche-la-Molière, ville positive : plus qu'un slogan, voilà la marque de fabrique de cette commune de 10 000 habitants située à quelques kilomètres à peine du centre-ville de Saint-Étienne et qui fait partie de Saint-Étienne Métropole.

Connue pour son château médiéval et toute l'histoire minière qui a forgé la vie de cette commune, Roche-la-Molière s'est résolument tournée vers l'avenir.

Préservation des terres agricoles, développement économique, dynamique du tissu associatif sportif, culturel et de loisir : Roche-la-Molière participe au développement à visage humain de la métropole stéphanoise.

En choisissant le street art pour accompagner le renouvellement urbain, l'équipe municipale a relevé le défi de faire redécouvrir la commune en offrant au public un parcours d'une trentaine de murs peints, aussi bien par des graffeurs confirmés que par des apprentis.

Positivité et créativité, deux valeurs ancrées dans l'art de vivre à Roche-la-Molière !

saint-etienne-metropole.fr
loire.fr
roche-la-moliere.fr



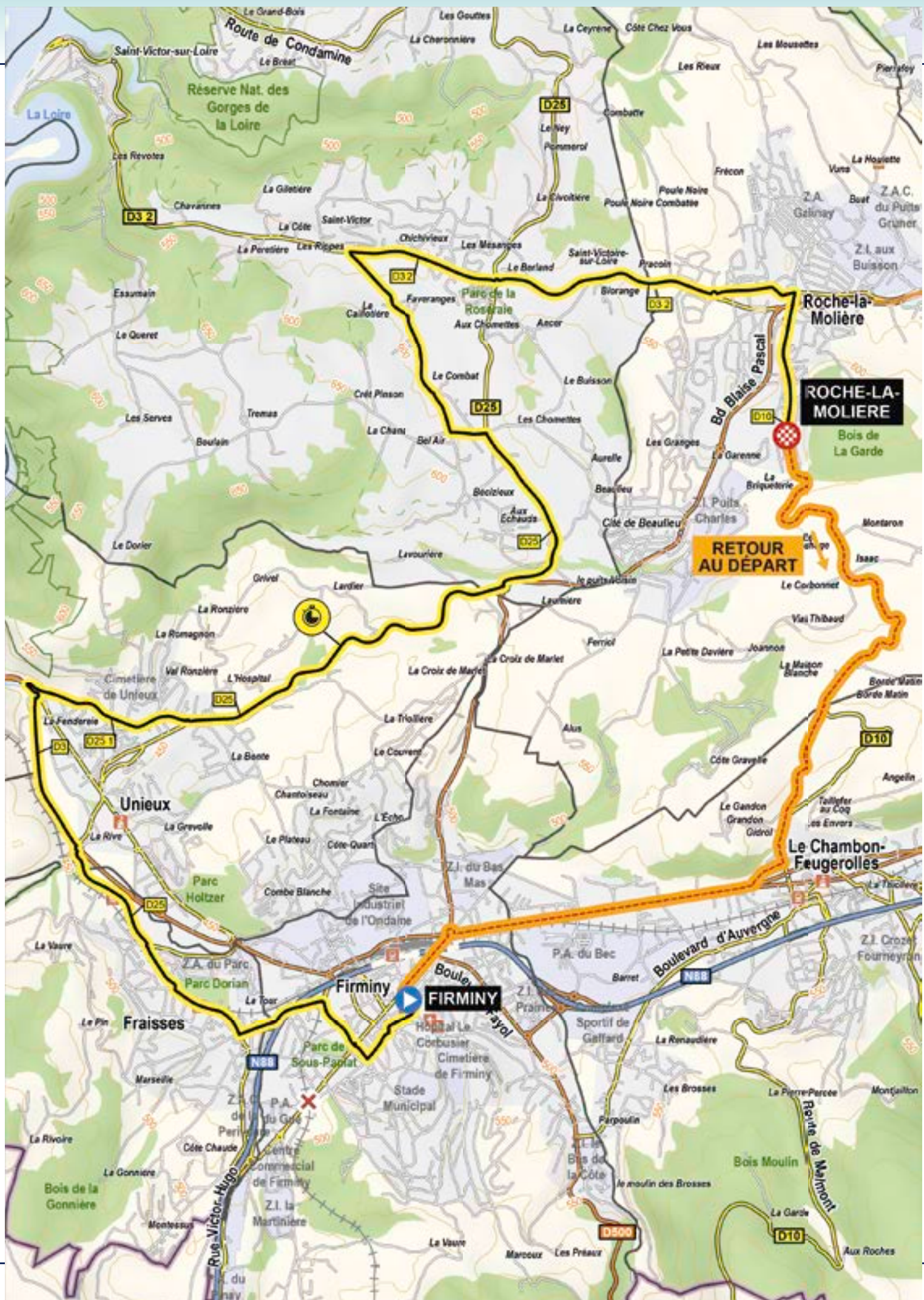
Site Le Corbusier à Firminy

© Ville de Firminy



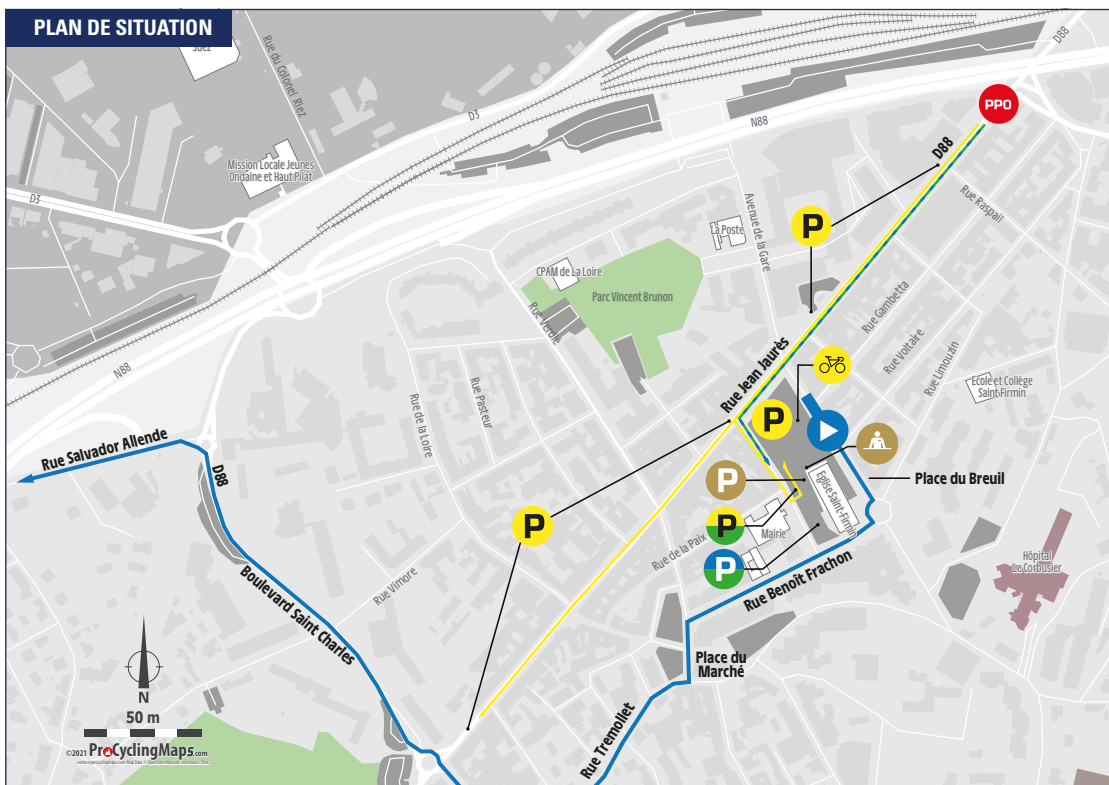
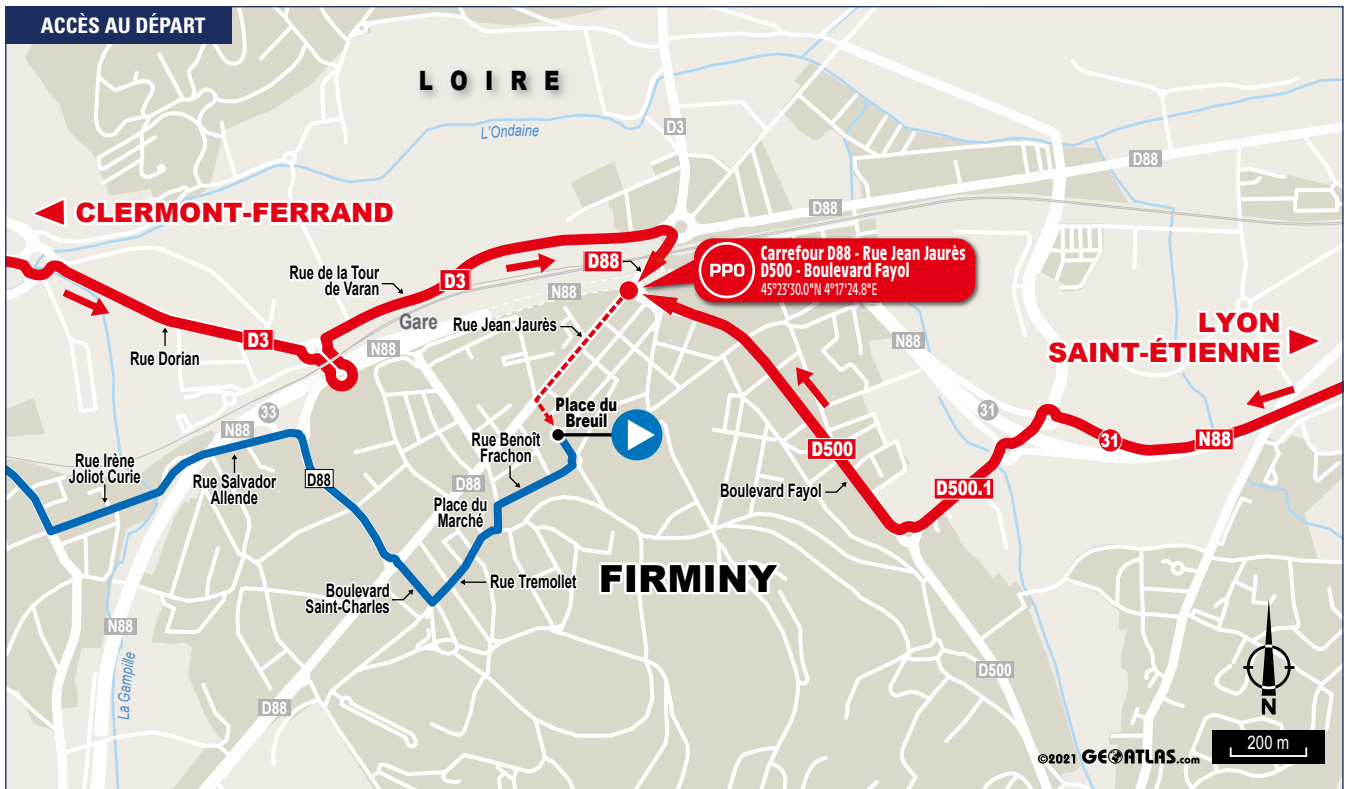
Château de Roche-la-Molière

© Ville de Roche-la-Molière



▲ ACCÈS ET DÉPART

Opérations de départ : place du Breuil
Rampe de lancement : place du Breuil
Les concurrents doivent se présenter 15 minutes avant leur départ.
Horaire calculé à 48km/h de moyenne pour 147 concurrents.
 Départ de 1' en 1'.



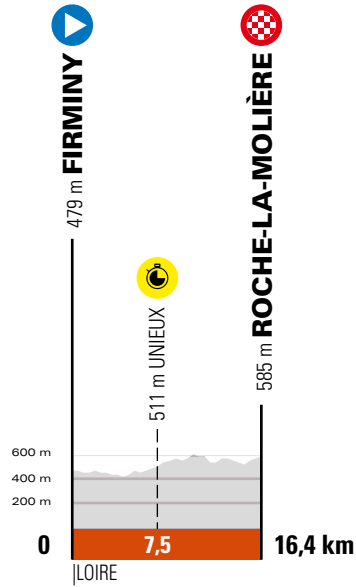
▲ ITINÉRAIRE HORAIRE

KILOMÈTRES		ÉTAPE 4			HORAIRE	
À parcourir	Parcourus				Premier Coureur	Dernier Coureur
<i>LOIRE (42)</i>						
16.4	0	VC	FIRMINY (VC-D6)	DÉPART RÉEL ▶	12:50	15:38
14.8	1.6	C6	FRAISSES (C6-D25)		12:52	15:40
12.7	3.7	D25	Carrefour D25-D3		12:55	15:43
12.6	3.8	D3	UNIEUX (près)		12:55	15:43
11.7	4.7		UNIEUX (D3-D25 1-D25)		12:56	15:44
8.9	7.5	D25	UNIEUX	🕒	12:59	15:47
7.6	8.8		La Croix de Marlet (SAINT-ÉTIENNE) (D25-D3-D25)		13:01	15:49
6.1	10.3		Carrefour D25-VC		13:03	15:51
5.8	10.6	VC	Bel-Air (SAINT-ÉTIENNE)		13:03	15:51
4.3	12.1		Carrefour VC-D3 A		13:05	15:53
3.8	12.6	D3 A	Le Berland - Saint-Victor-sur-Loire (SAINT-ÉTIENNE)		13:06	15:54
1.8	14.6		ROCHE-LA-MOLLIÈRE (entrée) (D3 A-VC-D10)		13:08	15:56
0	16.4	D10	ROCHE-LA-MOLLIÈRE	🚧	13:10	15:58



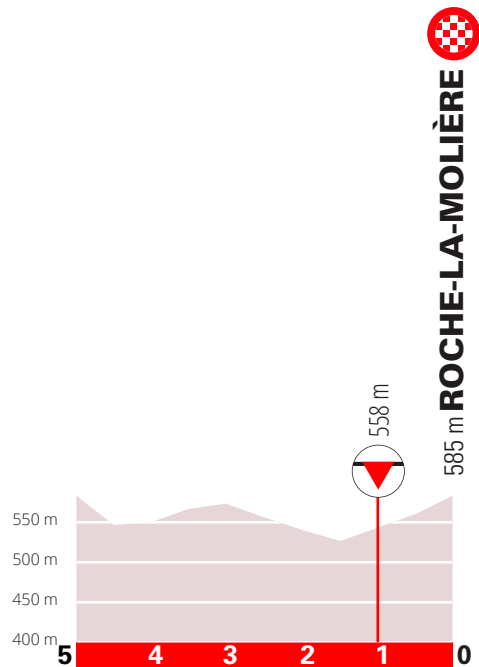
▲ PROFIL

DÉNIVELÉ POSITIF > 330 m

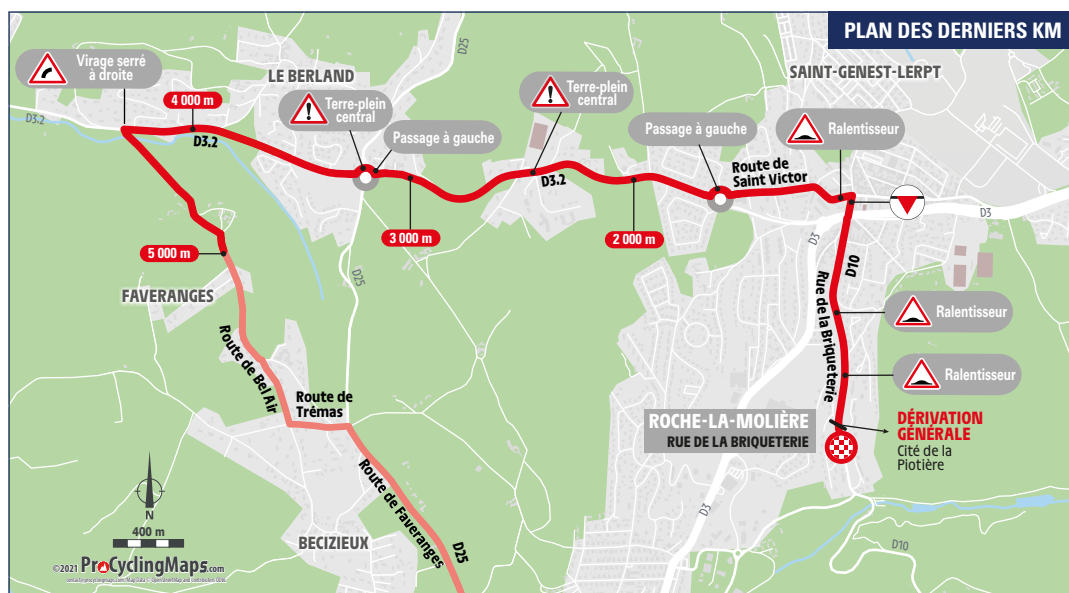
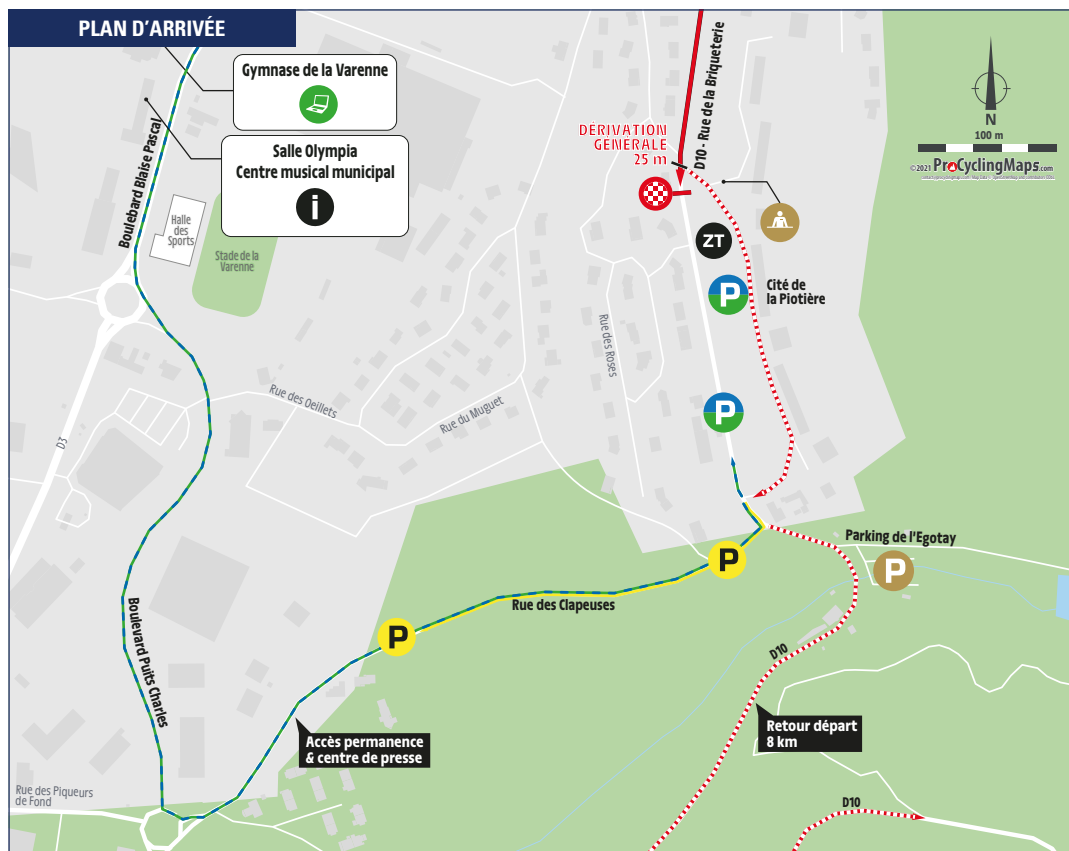


© A.S.O. 2021 - Alex Broadway

PROFIL DES 5 DERNIERS KM



▲ DERNIERS KILOMÈTRES ET ARRIVÉE



Arrivée : D10, à l'extrémité d'une ligne droite finale de 1 000 mètres

Largeur : 5 mètres

Contrôle antidopage : mobil-home à proximité de l'arrivée

Centre de presse : gymnase de la Varenne, 1, rue Rameau

Permanence : centre musical municipal, boulevard Blaise Pascal

Distance de l'arrivée : 1 600 mètres

▶ SAINT-CHAMOND

Deuxième ville du département de la Loire et de Saint-Étienne Métropole (400 000 habitants, 53 communes), Saint-Chamond se réjouit d'accueillir le départ de la 5^e étape du Critérium du Dauphiné 2021.

Située aux portes du parc naturel régional du Pilat, Saint-Chamond conjugue les atouts d'une ville moyenne offrant des services de qualité et ceux d'un environnement naturel privilégié.

Depuis 2014, elle s'est lancée dans un vaste programme de valorisation de son espace urbain, de réaménagement de ses friches industrielles, de réhabilitation de ses quartiers, de valorisation de son riche patrimoine.

L'emblématique site de Novaciéries, symbole de ce dynamisme, regroupe, à deux pas du centre-ville, un pôle de loisirs : cinéma, restaurants, terrasses, théâtre de verdure, viaduc panoramique, toboggans géants, skate park, jeux, voies piétonnes et cyclables, écoquartier, logements, bureaux, zones d'activités...

Saint-Chamond, un nouvel art de vivre la ville.

saint-etienne-metropole.fr
loire.fr
saint-chamond.fr

⊞ SAINT-VALLIER

La communauté de communes Porte de DrômArdèche est située au nord des départements de la Drôme et de l'Ardèche, à une heure des grands pôles d'activité de Lyon, Grenoble, Saint-Étienne et Valence. Cette situation géographique centrale lui confère une position économique stratégique au sein de la région Auvergne-Rhône-Alpes.

Basée à Saint-Vallier, elle regroupe 35 communes et près de 48 500 habitants vivent sur le territoire. Elle bénéficie également d'une diversité extraordinaire de paysages et dispose de nombreux sites naturels, de cultures agricoles variées et de points de vue remarquables, notamment sur la vallée du Rhône.


Le Palais idéal du facteur Cheval, site touristique nationalement connu, permet au territoire de profiter de sa notoriété pour mettre en valeur l'ensemble de ses atouts : chemins de randonnées VTT et pédestres, savoir-faire local (agritourisme), grandes marques locales (céramique, équipement sportif, mobilier extérieur, maroquinerie de luxe), chambres d'hôtes...

portededromardeche.fr
saintvallier.fr



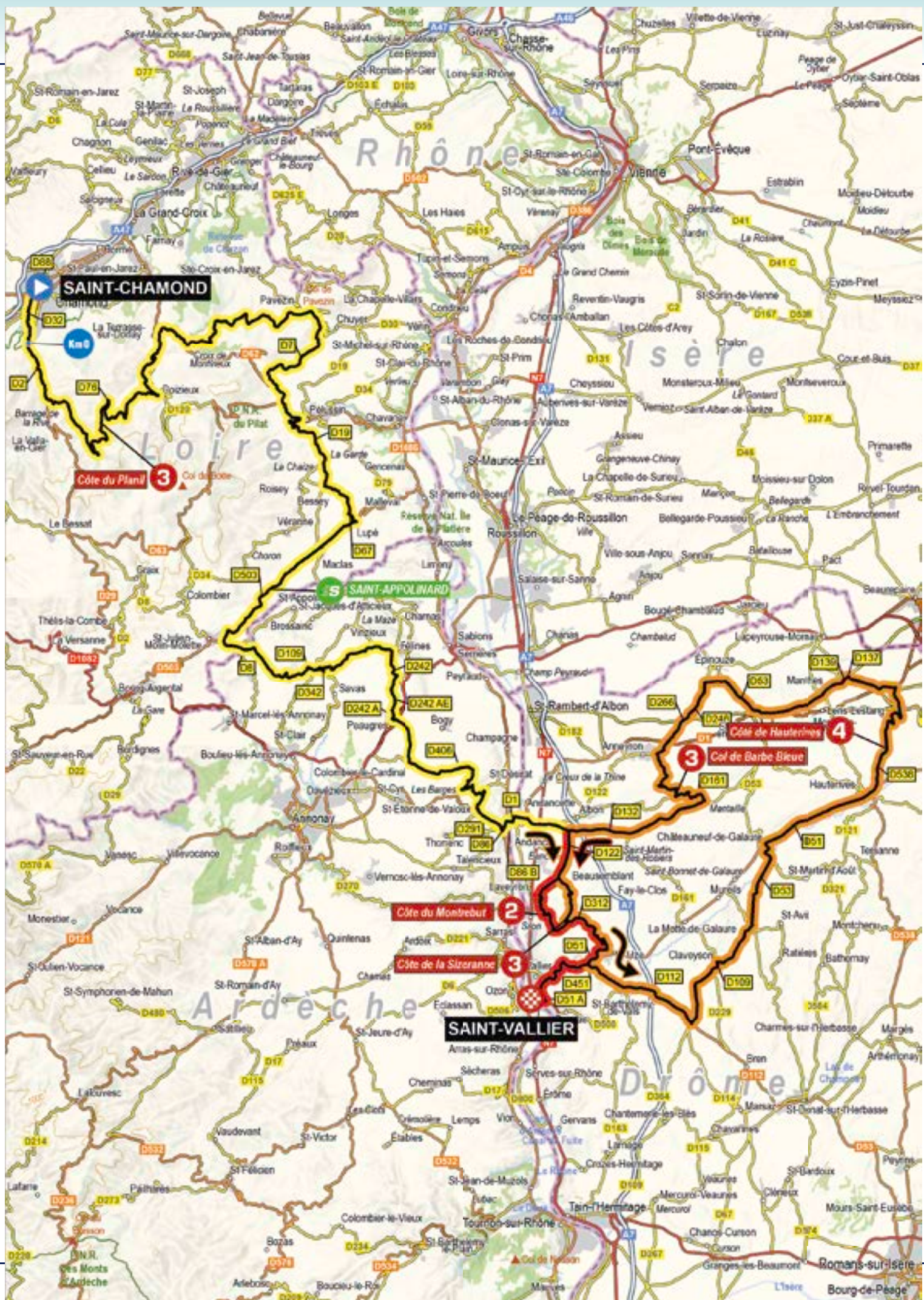
© Ville de Saint-Chamond

Pôle de loisirs Novaciéries à Saint-Chamond



© Ville de Saint-Vallier

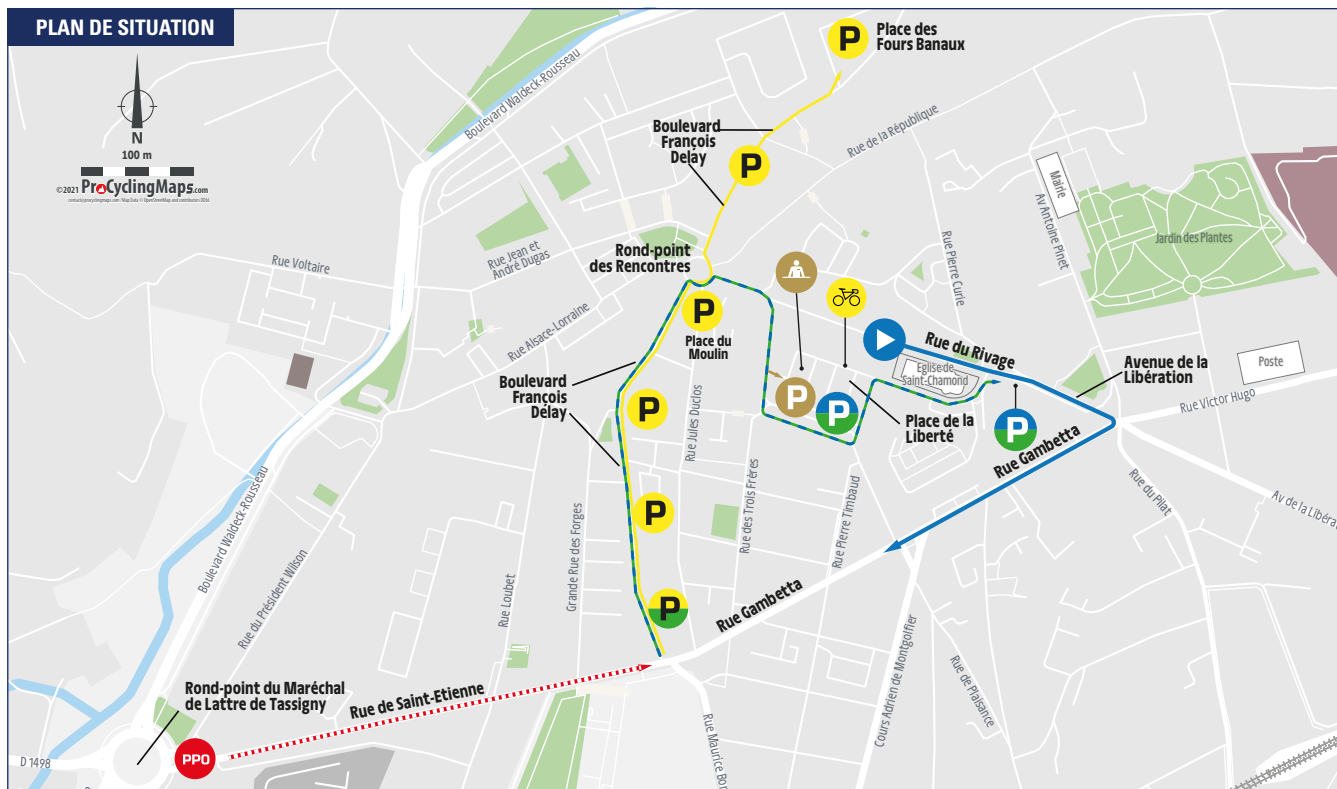
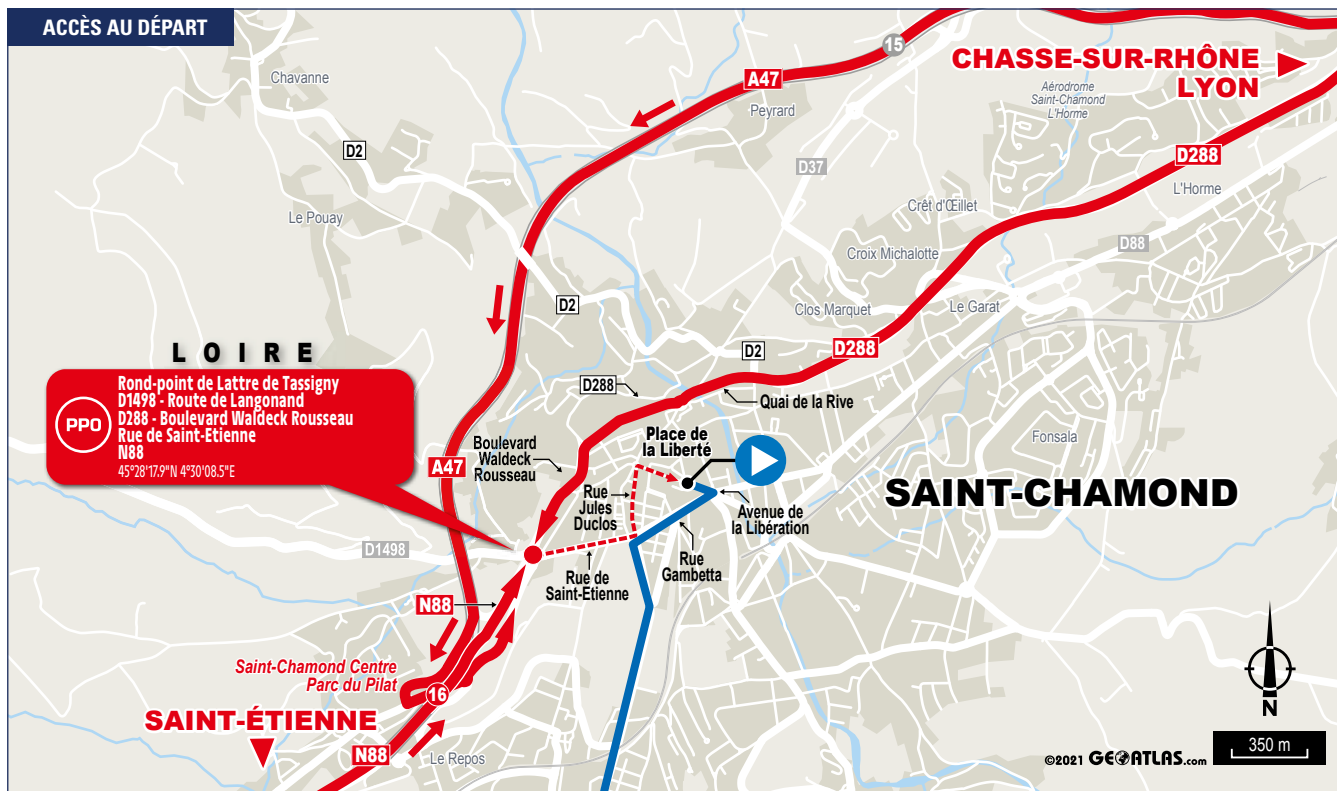
Les rives du Rhône à Saint-Vallier



▲ ACCÈS ET DÉPART

Rassemblement de départ : place de la Liberté
Signature et présentation des équipes : de 10h30 à 11h30
Appel : 11h35

Départ fictif : 11h40 par rue du Rivage, rue Gambetta, rue Sibert, rue Renée Peillon, rue Gallieni, rue Antoine Dumaine, rue François Gillet (D2)
Départ réel : 11h50, sur la D2, soit à 3,6 km du lieu de rassemblement

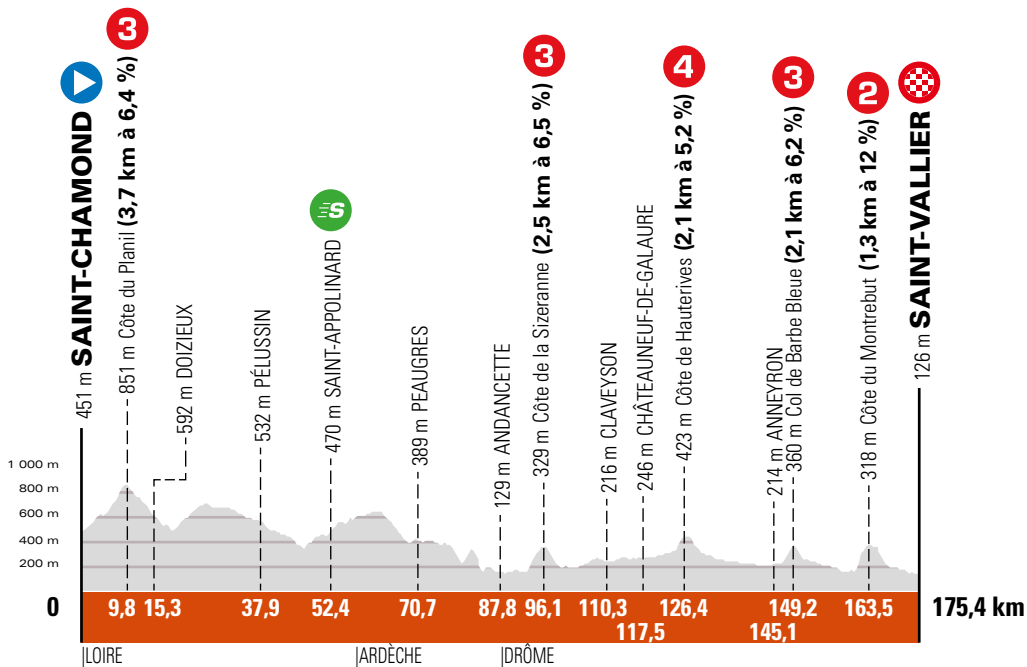


ITINÉRAIRE HORAIRE

KILOMÈTRES		ÉTAPE 5			HORAIRE S		
À parcourir	Parcourus				44 km/h	42 km/h	40 km/h
LOIRE (42)							
		VC	SAINT-CHAMOND (VC-D2)	DÉPART FICTIF	11:40	11:40	11:40
175.4	0	D2	SAINT-CHAMOND	DÉPART RÉEL ▶	11:50	11:50	11:50
172.8	2.6		Barrage de la Rive (LA VALLA-EN-GIER) (D2-D76)		11:53	11:54	11:54
165.9	9.5	D76	Le Planil (LA VALLA-EN-GIER)		12:03	12:04	12:04
165.6	9.8		Côte du Planil ③		12:03	12:04	12:05
162.6	12.8		Le Monteiller		12:07	12:08	12:09
160.1	15.3		DOIZIEUX		12:11	12:12	12:13
156.6	18.8		LA TERRASSE-SUR-DORLAY (D76-D7)		12:16	12:17	12:18
152.1	23.3	D7	La Cassolière (SAINT-PAUL-EN-JAREZ)		12:22	12:23	12:25
151.1	24.3		Croix de Mazet (SAINTE-CROIX-EN-JAREZ)		12:23	12:25	12:26
144.9	30.5		Col de Pavazin (PAVEZIN)		12:32	12:33	12:36
142.3	33.1		Les Chirattes		12:35	12:37	12:40
137.8	37.6		La Mourette		12:41	12:44	12:46
137.5	37.9		PÉLUSSIN (D7-D19)		12:42	12:44	12:47
133.6	41.8	D19	LA CHAIZE		12:47	12:50	12:53
132.9	42.5		LA GARDE		12:48	12:51	12:54
131.4	44		Carrefour D19-D67		12:50	12:53	12:56
131	44.4	D67	BESSEY		12:50	12:53	12:57
128.8	46.6		LUPÉ (D67-D503)		12:53	12:56	13:00
127.3	48.1	D503	MACLAS		12:56	12:59	13:02
125.4	50		Les Jacquards		12:58	13:01	13:05
124.8	50.6		CHORON		12:59	13:02	13:06
123	52.4		SAINT-APPOLINARD ⑤		13:01	13:05	13:08
119.1	56.3		SAINT-JULIEN-MOLIN-MOLETTE (D503-D8)		13:07	13:10	13:14
ARDÈCHE (07)							
113.3	62.1	D109	Col du Fayet - 611 m (SAVAS)		13:15	13:19	13:23
108	67.4		FÉLINES (D109-D242)		13:22	13:26	13:31
107	68.4	D242	Le Châtelet (D242-D242 A)		13:23	13:28	13:33
105.6	69.8	D242 A	Praclos		13:25	13:30	13:35
104.7	70.7		PEAUGRES (D242 A-VC-D242 A-C3)		13:26	13:31	13:36
101.6	73.8	C3	Carrefour C3-D406		13:31	13:35	13:41
101.5	73.9	D406	COLOMBIER-LE-CARDINAL		13:31	13:36	13:41
100.4	75		Barlet		13:32	13:37	13:42
99.1	76.3		Sonier		13:34	13:39	13:44
98.4	77		Col de Brunieux		13:35	13:40	13:45
98.2	77.2		Brunieux		13:35	13:40	13:46
92	83.4		SAINT-DÉSIRAT		13:44	13:49	13:55
90.2	85.2	D291	SAINT-ÉTIENNE-DE-VALOUX (D291-D82)		13:46	13:52	13:58
89	86.4	D82	ANDANCE (D82-D86 B)		13:48	13:53	14:00
DRÔME (26)							
87.6	87.8	D1	ANDANCETTE		13:50	13:55	14:02
86.6	88.8		Carrefour D1-D132		13:51	13:57	14:03
84.3	91.1	D132	Carrefour D132-D122		13:54	14:00	14:07
83.2	92.2	D122	Boresse		13:56	14:02	14:08
83	92.4		Boresse (D122-D312)		13:56	14:02	14:09
82.2	93.2	D312	BEAUSEMBLANT (D312-D122-D312)		13:57	14:03	14:10
79.3	96.1		Côte de la Sizeranne ③		14:01	14:07	14:14
75.8	99.6		SAINT-UZE (D312-VC-D51-D451-D112)		14:06	14:12	14:19
72.8	102.6	D112	SAINT-BARTHÉLEMY-DE-VALS		14:10	14:17	14:24
68.1	107.3		Carrefour D112-D109		14:16	14:23	14:31
65.1	110.3	D109	CLAVEYSON		14:20	14:28	14:35
61.7	113.7		Carrefour D109-D53		14:25	14:32	14:41
57.9	117.5	D53	CHÂTEAUNEUF-DE-GALAURE (D53-VC-D51)		14:30	14:38	14:46
52.2	123.2	D51	HAUTERIVES (D51-D538)		14:38	14:46	14:55
49	126.4	D538	Côte de Hauterives ④		14:42	14:51	15:00
46.2	129.2		LENS-LESTANG (D538-D1)		14:46	14:55	15:04
42.3	133.1	D1	MANTHES (D1-D137-D139)		14:51	15:00	15:10
37.7	137.7		SAINT-SORLIN-EN-VALLOIRE (D1-D139-D483-D53)		14:58	15:07	15:17
35.1	140.3	D53	ÉPINOUZE (D53-VC-D246)		15:01	15:10	15:20
30.3	145.1	D246	ANNEYRON (D246-VC-D161)		15:08	15:17	15:28
26.2	149.2	D161	Col de Barbe Bleue ③		15:13	15:23	15:34
24.1	151.3		Mantaille (D161-D132)		15:16	15:26	15:37
20.4	155	D132	Saint-Martin-des-Rosiers (ALBON) (D132-VC-D132)		15:21	15:31	15:42
17.1	158.3		Carrefour D132-D122		15:26	15:36	15:47
15.9	159.5	D122	Boresse (ALBON)		15:27	15:38	15:49
15	160.4		BEAUSEMBLANT		15:29	15:39	15:50
13.6	161.8		LAVEYRON (D132-VC)		15:31	15:41	15:53
11.9	163.5	VC	Côte du Montrebut ②		15:33	15:43	15:55
6.7	168.7	D312	SAINT-UZE (D312-VC-D51)		15:40	15:51	16:03
2.4	173	D51	(D51-VC-D51 A)		15:46	15:57	16:09
2.3	173.1	D51 A	SAINT-VALLIER (entrée)		15:46	15:57	16:10
1.1	174.3		Carrefour D51 A-N7-VC		15:48	15:59	16:11
0	175.4	VC	SAINT-VALLIER ⑥		15:49	16:00	16:13

▲ PROFIL

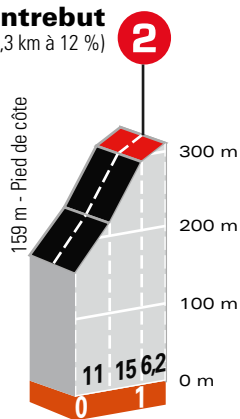
DÉNIVELLÉ POSITIF > 2 800 m




▲ PROFIL PARTICULIER

318 m - Côte du Montrebut
km 163,5 (1,3 km à 12%)

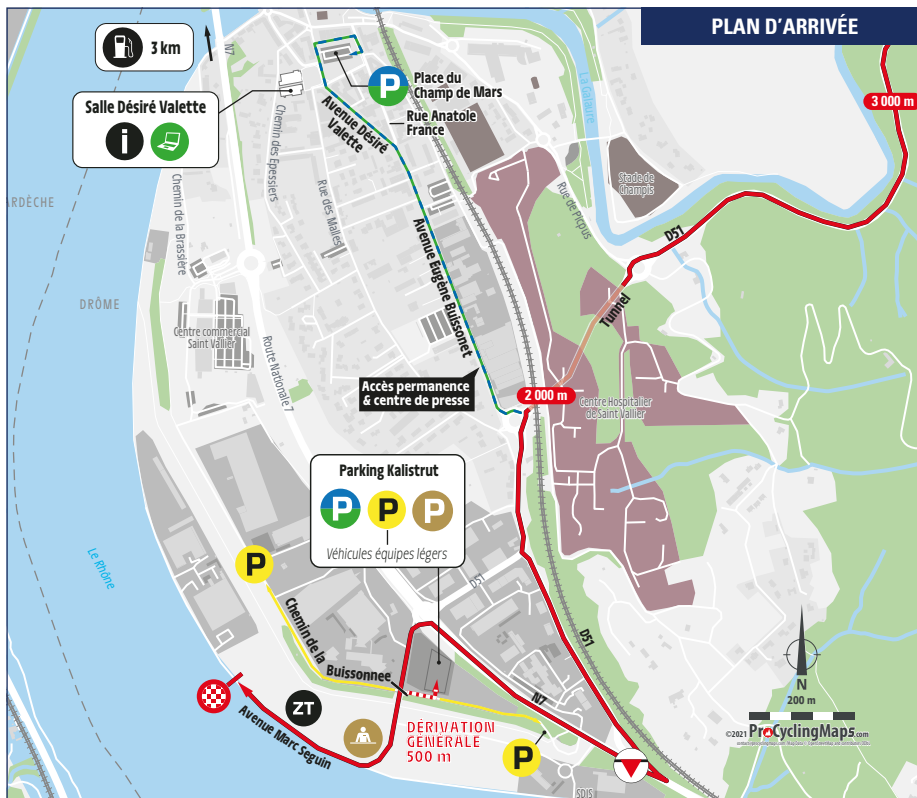
LÉGENDE
■ 6 à 8,9%
■ 9% et plus



PROFIL DES 5 DERNIERS KM



▲ DERNIERS KILOMÈTRES ET ARRIVÉE



Arrivée : avenue Marc Seguin, à l'extrémité d'une ligne droite finale de 200 mètres

Largeur : 6 mètres

Contrôle antidopage : mobil-home à proximité de l'arrivée

Permanence / centre de presse : salle Désiré Valette

Distance de l'arrivée : 1 900 mètres



▶ LORIOI-SUR-DRÔME

À la confluence de la rivière Drôme et du fleuve Rhône, Loriol-sur-Drôme compte près de 6 700 habitants. La ville est réputée pour ses nombreux producteurs de fruits. Ses industries héritées du XIX^e siècle (filature, etc.) ont laissé place au développement d'un tissu de PME d'où émerge la plasturgie. De multiples associations proposent une grande diversité d'activités sportives, culturelles et de loisirs.

Côté événements, la fête des Bouviers (90^e cette année) et le bouchon historique qu'elle reconstitue chaque mois de septembre sur son ancienne Nationale 7 sont des moments forts.

Loriol-sur-Drôme fait partie de la communauté de communes du Val de Drôme en Biovallée (CCVD), laquelle, entre Vercors et Provence, dispose de ressources naturelles remarquables et de paysages diversifiés. L'intercommunalité regroupe 30 000 habitants en 29 communes et s'articule autour de quatre bassins de vie (la Vallée de la Drôme, la Gervanne sur Sye, le Haut-Roubion et la Confluence) et de trois grands enjeux : développement économique, environnement et solidarités.

loriol.com
valdedrome.com



🏔️ LE SAPPEY-EN-CHARTREUSE

Le Sappey-en-Chartreuse, village accueillant à 1 014 mètres d'altitude, au pied de Chamechaude (2 082 m), point culminant du massif, est la station la plus proche de Grenoble. Incluse dans sa Métropole, elle en est le jardin alpin avec ses nombreuses activités pour les touristes, au fil des saisons, à quinze minutes seulement du centre de Grenoble.

La station, première à organiser un concours de ski (1907), possède quelques téléskis et un beau domaine de ski nordique. Intégrée au parc naturel régional de Chartreuse, elle est un lieu idéal pour la pratique d'activités sportives et un point de départ incontournable pour la randonnée.

Le Sappey-en-Chartreuse offre son environnement alpestre exceptionnel au plaisir des flâneurs, des familles, des amoureux de la nature et des sportifs mordus de grand air : parcours d'orientation, parc acrobatique forestier, trail, vélo, VTT, ski alpin et nordique, raquettes, escalade, galerie d'exposition, etc...

sappey-mairie.fr
grenoble-tourisme.com
isere.fr



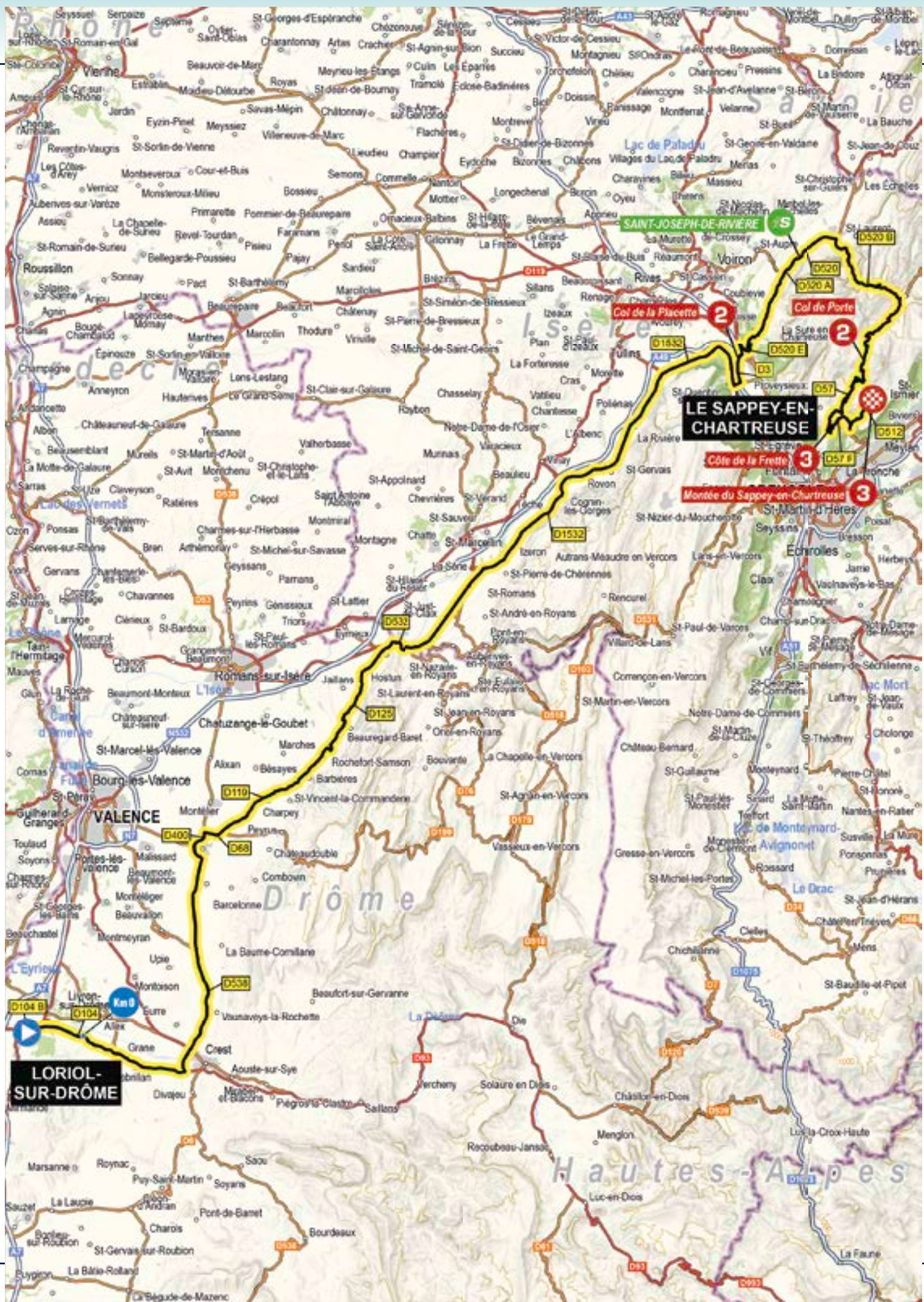
© Ville de Loriol-sur-Drôme

Centre-ville de Loriol



© Ville du Sappey-en-Chartreuse

Le Sappey-en-Chartreuse



LE SAPPEY-EN-CHARTREUSE

LORIENT-SUR-DRÔME

VALENCE

SAINT-JOSEPH-DE-RIVIÈRE

Col de la Placette

Col de Porte

Côte de la Frette

Montée du Sappey-en-Chartreuse

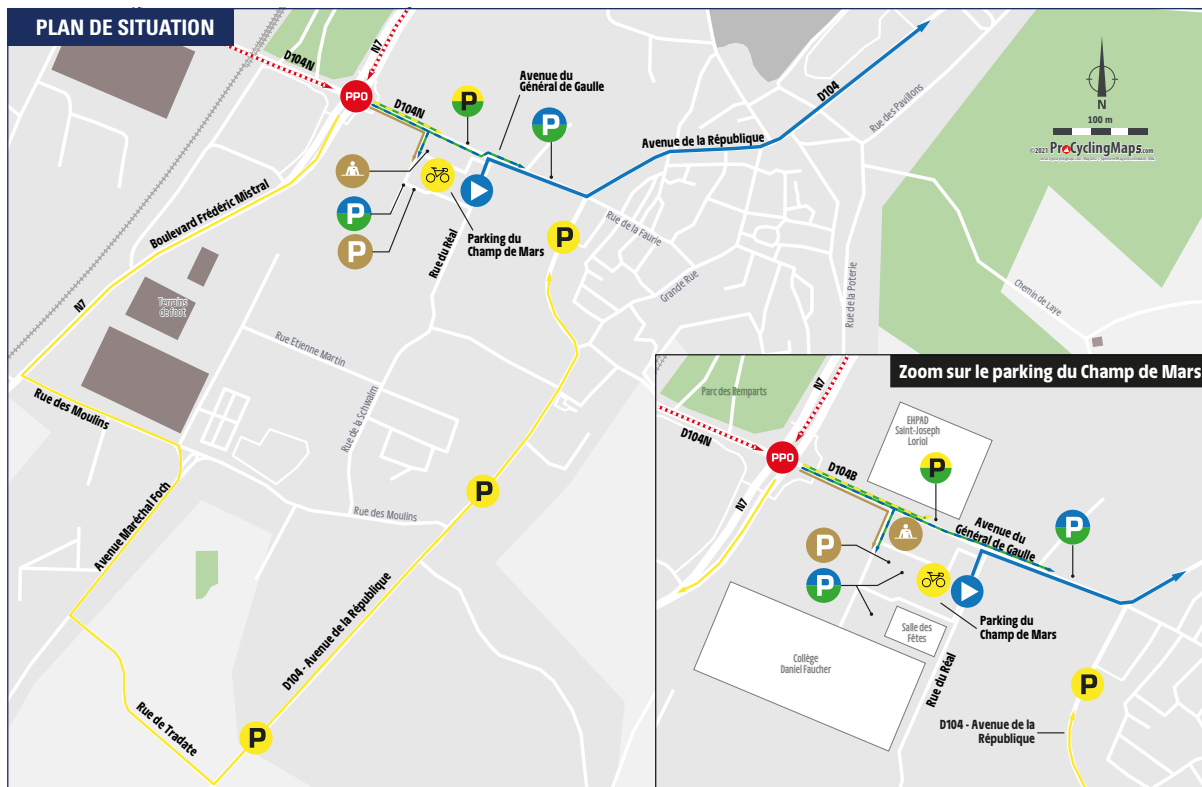
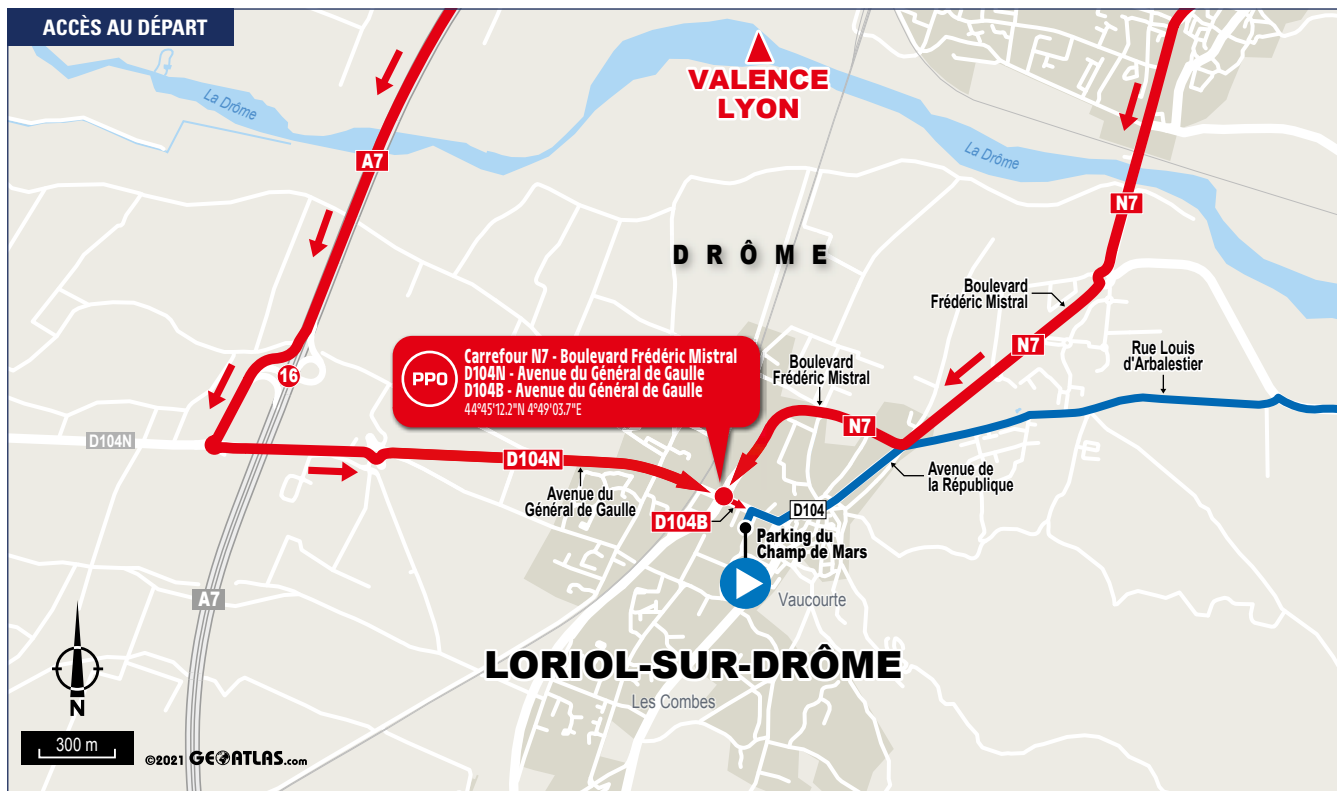
Drôme

Hautes-Alpes

▲ ACCÈS ET DÉPART

Rassemblement de départ : place du Champ de Mars
Signature et présentation des équipes : de 10h20 à 11h20
Appel : 11h25

Départ fictif : 11h30 par avenue du Général de Gaulle, avenue de la République (D104), rue Louis d'Arbaletier, D104
Départ réel : 11h40, sur la D104 soit à 3,3 km du lieu de rassemblement

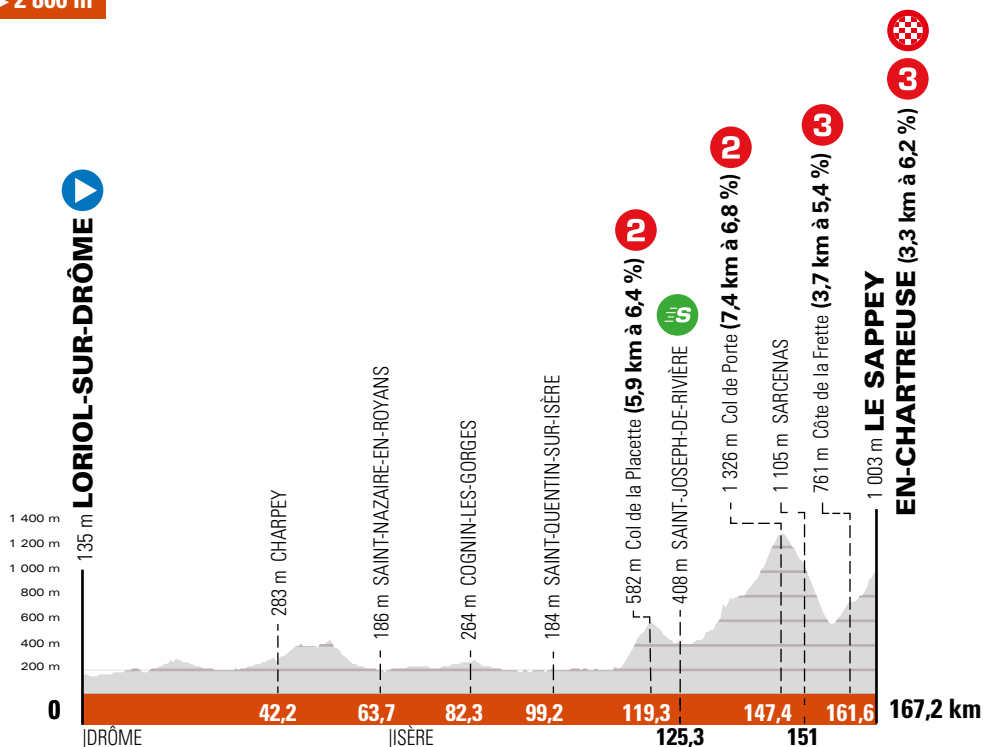


▲ ITINÉRAIRE HORAIRE

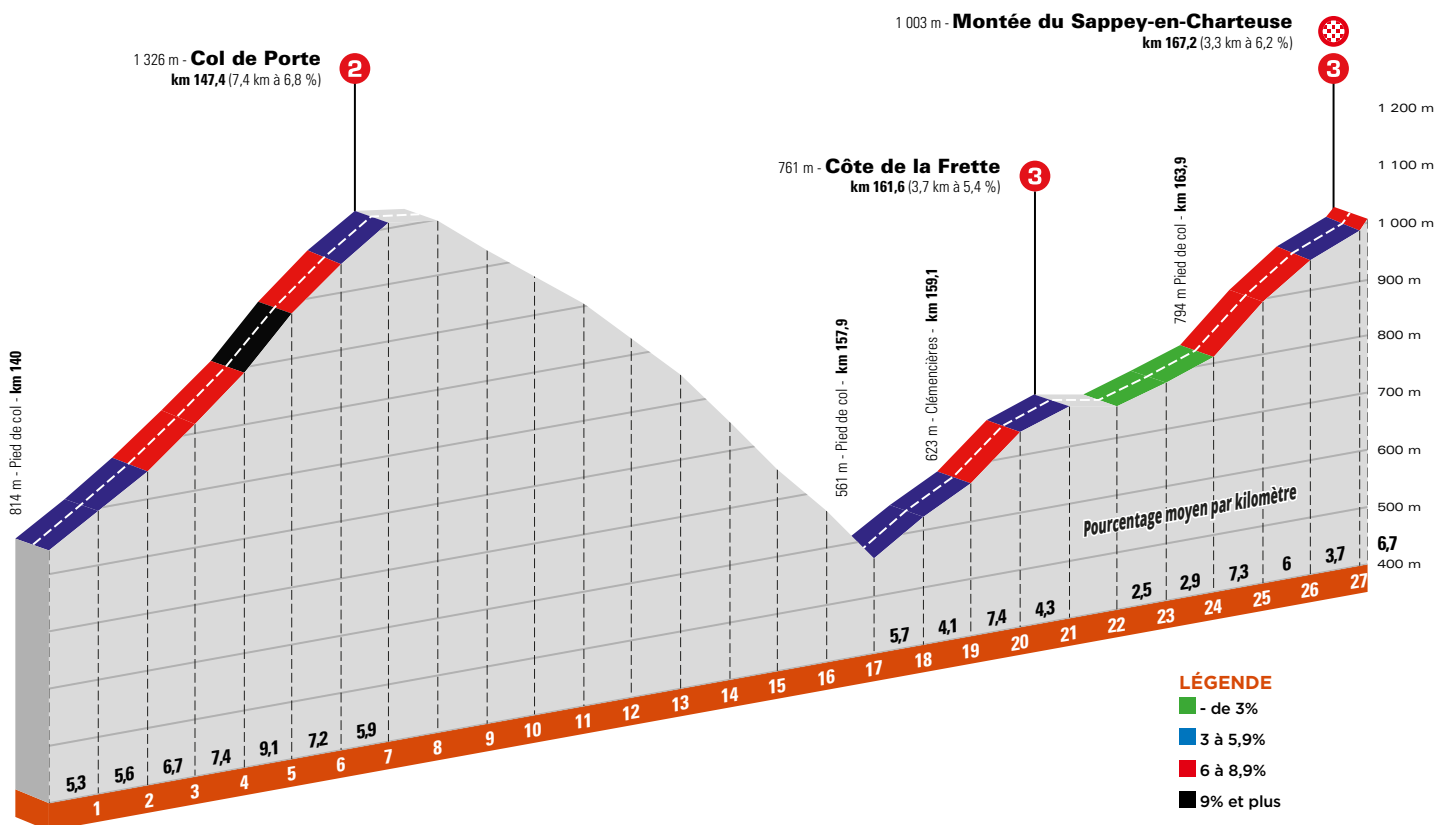
KILOMÈTRES		ÉTAPE 6				HORAIRE S		
À parcourir	Parcourus				41 km/h	39 km/h	37 km/h	
DRÔME (26)								
		VC	LORIOI-SUR-DRÔME (VC-D104)	DÉPART FICTIF	11:30	11:30	11:30	
167.2	0	D104	LORIOI-SUR-DRÔME	DÉPART RÉEL ▶	11:40	11:40	11:40	
155	12.2		Carrefour D104-D538		11:57	11:57	11:58	
154.8	12.4	D538	CREST (près)		11:57	11:58	11:59	
136	31.2		CHABEUIL		12:22	12:24	12:27	
134.7	32.5		CHABEUIL (près) (D538-D400-D68)		12:24	12:26	12:29	
131.8	35.4	D68	Carrefour D538-D68		12:28	12:31	12:33	
130.6	36.6	D68	Les Bourbourées		12:30	12:32	12:35	
130.4	36.8		Carrefour D68-D125		12:30	12:33	12:35	
125	42.2	D125	CHARPEY (D125-D119-D125)		12:37	12:40	12:43	
118.9	48.3		ROCHEFORT-SAMSON		12:46	12:49	12:52	
109.6	57.6		HOSTUN		12:59	13:02	13:06	
106.7	60.5		La Baume d'Hostun		13:02	13:06	13:11	
104.9	62.3		Carrefour D125-D532		13:05	13:09	13:13	
103.5	63.7	D532	SAINT-NAZAIRE-EN-ROYANS		13:07	13:11	13:15	
ISÈRE (38)								
103.1	64.1	D1532	Côte Rouge		13:07	13:11	13:16	
102.3	64.9		Côte Chaude		13:08	13:13	13:17	
100.2	67		SAINT-JUST-DE-CLAIX		13:11	13:16	13:20	
94.9	72.3		SAINT-ROMANS		13:19	13:23	13:28	
89	78.2		IZERON		13:27	13:32	13:37	
84.9	82.3		COGNIN-LES-GORGES		13:32	13:37	13:43	
68	99.2		SAINT-QUENTIN-SUR-ISÈRE		13:55	14:02	14:09	
62.3	104.9		L'Echaillon		14:03	14:10	14:17	
58.1	109.1		VEUREY-VOROIZE (près)		14:09	14:16	14:24	
57.2	110	D3	Carrefour D3-D3 C		14:10	14:17	14:25	
56.7	110.5	D3 C	Carrefour D3 C-VC		14:11	14:18	14:26	
56.5	110.7	VC	VOREPPE (VC-D1075-D520 A-VC)		14:11	14:18	14:26	
54.7	112.5		Carrefour VC-D1075		14:13	14:21	14:29	
54.5	112.7	D1075	Carrefour D1075-D520 A		14:14	14:21	14:29	
50.9	116.3	D520 A	Malossane Le Haut		14:21	14:29	14:37	
50	117.2		Les Barniers (LA PLACETTE)		14:23	14:31	14:40	
48.3	118.9		Quatre-Bras (LA SURE EN CHARTREUSE)		14:27	14:36	14:45	
47.9	119.3		La Placette (LA SURE EN CHARTREUSE)		14:28	14:37	14:46	
47.9	119.3		Col de la Placette	②	14:28	14:37	14:46	
43.6	123.6		Carrefour D520 A-D520		14:34	14:43	14:53	
42	125.2	D520	SAINT-JOSEPH-DE-RIVIÈRE		14:36	14:45	14:55	
41.9	125.3		SAINT-JOSEPH-DE-RIVIÈRE	⑤	14:36	14:45	14:55	
39.1	128.1		SAINT-LAURENT-DU-PONT (D520-D520 B)		14:40	14:49	14:59	
36.1	131.1	D520 B	Tunnel de Fourvoirie		14:44	14:53	15:04	
34.3	132.9		Passage à niveau		14:47	14:56	15:06	
32.1	135.1		Pic de l'Oeillette		14:49	14:59	15:10	
31.6	135.6		Tunnel de la Molière		14:50	15:00	15:10	
28.6	138.6		SAINT-PIERRE-DE-CHARTREUSE		14:54	15:04	15:15	
28.2	139		La Diat (D520 B-D512)		14:55	15:04	15:15	
19.8	147.4		Col de Porte	②	15:14	15:26	15:39	
17	150.2	D512	Carrefour D512-D57		15:18	15:30	15:43	
16.2	151	D57	SARCENAS		15:19	15:31	15:44	
8.1	159.1		Clémencières (SAINT-MARTIN-LE-VINOUX) (D57-D57 F)		15:31	15:44	15:58	
5.8	161.4	D57 F	La Frette (QUAIX-EN-CHARTREUSE)		15:37	15:49	16:04	
5.6	161.6		Côte de la Frette	③	15:37	15:50	16:05	
3.8	163.4		Carrefour D57 F-D512		15:40	15:53	16:07	
1.1	166.1	D512	LE SAPPEY-EN-CHARTREUSE (entrée)		15:44	15:57	16:12	
0	167.2		LE SAPPEY-EN-CHARTREUSE	③ ⚙️	15:46	15:59	16:15	

▲ PROFIL

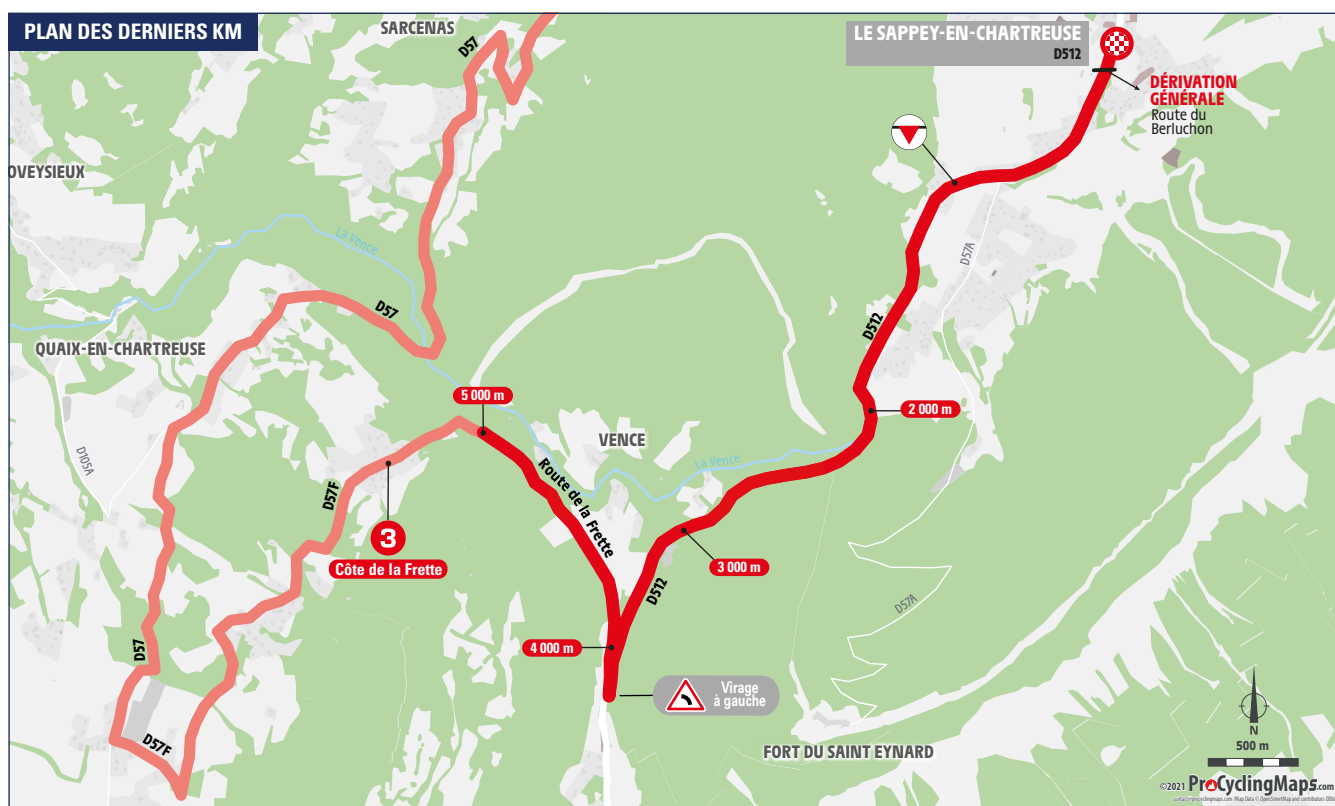
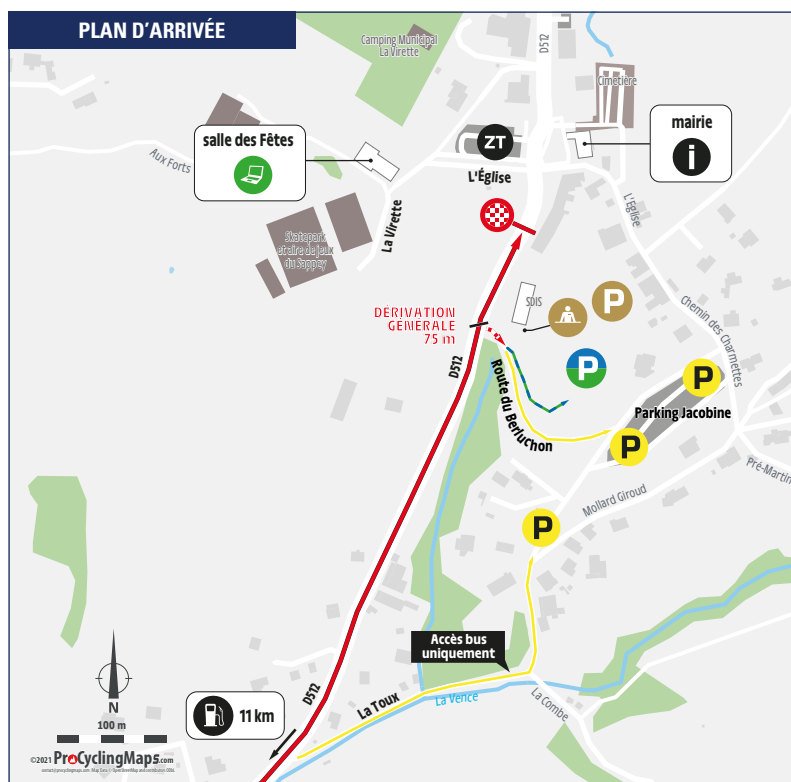
DÉNIVELLÉ POSITIF > 2 800 m



▲ PROFIL PARTICULIER



▲ DERNIERS KILOMÈTRES ET ARRIVÉE



Arrivée : D512, à l'extrémité d'une ligne droite finale de 4 000 mètres
Largeur : 6 mètres
Contrôle antidopage : mobil-home à proximité de l'arrivée

Centre de presse : salle des fêtes
Permanence : mairie
Distance de l'arrivée : sur place

▶ SAINT-MARTIN-LE-VINOUX

Intégrée au parc naturel régional de Chartreuse, Saint-Martin-le-Vinoux étire ses 1 000 hectares - dont 630 de zones naturelles - au cœur de Grenoble Alpes Métropole.

Sa partie haute, hameaux de montagne et village, a conservé son identité d'origine et représente 90% du territoire pour un tiers de la population. L'essentiel des 5 900 Saint-Martinières et Saint-Martiniers réside dans les quartiers de la plaine, qui ont bénéficié d'une politique volontariste de rénovation urbaine et accueillent la cinquième ligne de tramway de la métropole grenobloise.

Des berges de l'Isère aux sommets du Néron et du Rachais, la commune est riche de l'hétérogénéité de son territoire. Elle recèle notamment un bijou d'architecture locale, la « Casamaures », une villa néo-mauresque construite au XIX^e siècle en ciment moulé. Premier bâtiment en « or gris » construit en France, classée aux monuments historiques, elle fait aussi partie des projets de la « Mission patrimoine en péril » confiée à Stéphane Bern.

saint-martin-le-vinoux.fr
grenoblealpesmetropole.fr
isere.fr

⊗ LA PLAGNE

Vêtue d'or blanc l'hiver ou parée de l'herbe verte et du bleu de ses lacs de montagne l'été, La Plagne conserve sa personnalité chaleureuse et familiale en toute saison. La destination se savoure comme un immense terrain de jeu avec plusieurs dizaines d'activités à découvrir en partant des pommiers en vallée jusqu'au glacier à 3 250 m d'altitude ! L'offre deux-roues a la part belle, que ce soit sur la route avec les 21 virages de la montée plagnarde qui surplombe l'unique piste olympique de bobsleigh française ou sur les 150 km de sentiers balisés dédiés au VTT/VTT-AE et le bike park tous niveaux de Plagne Centre.


Mais si le vélo tient, comme le ski, son paradis à La Plagne, les autres pratiques sportives y ont également toute leur place avec, entre autres, le raft, le kayak, la randonnée, le parapente et tous les plaisirs authentiques et moments inoubliables que propose la station savoyarde au bonnet rouge !

la-plagne.com



De nombreux transports à Saint-Martin-le-Vinoux

© Ville de Saint-Martin-le-Vinoux



Vue du Mont Saint-Jacques

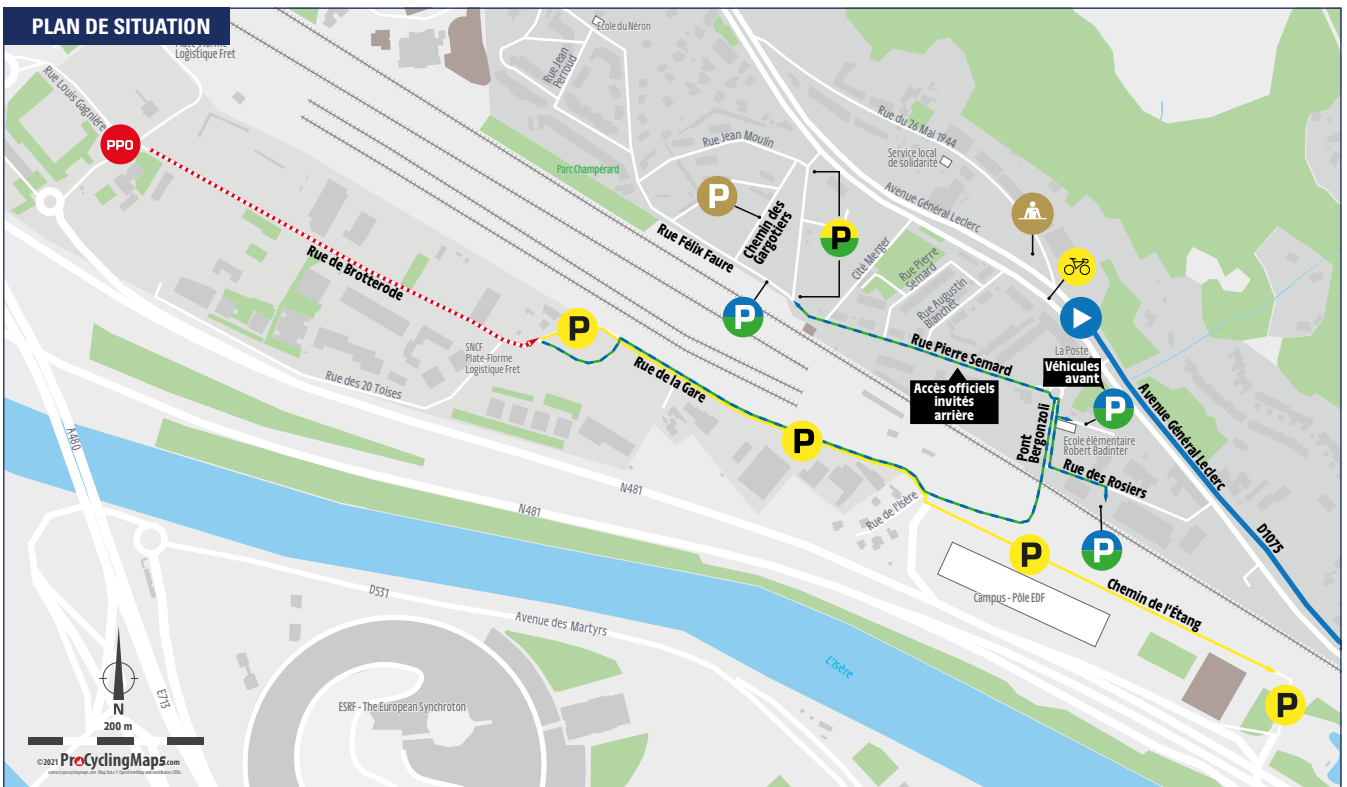
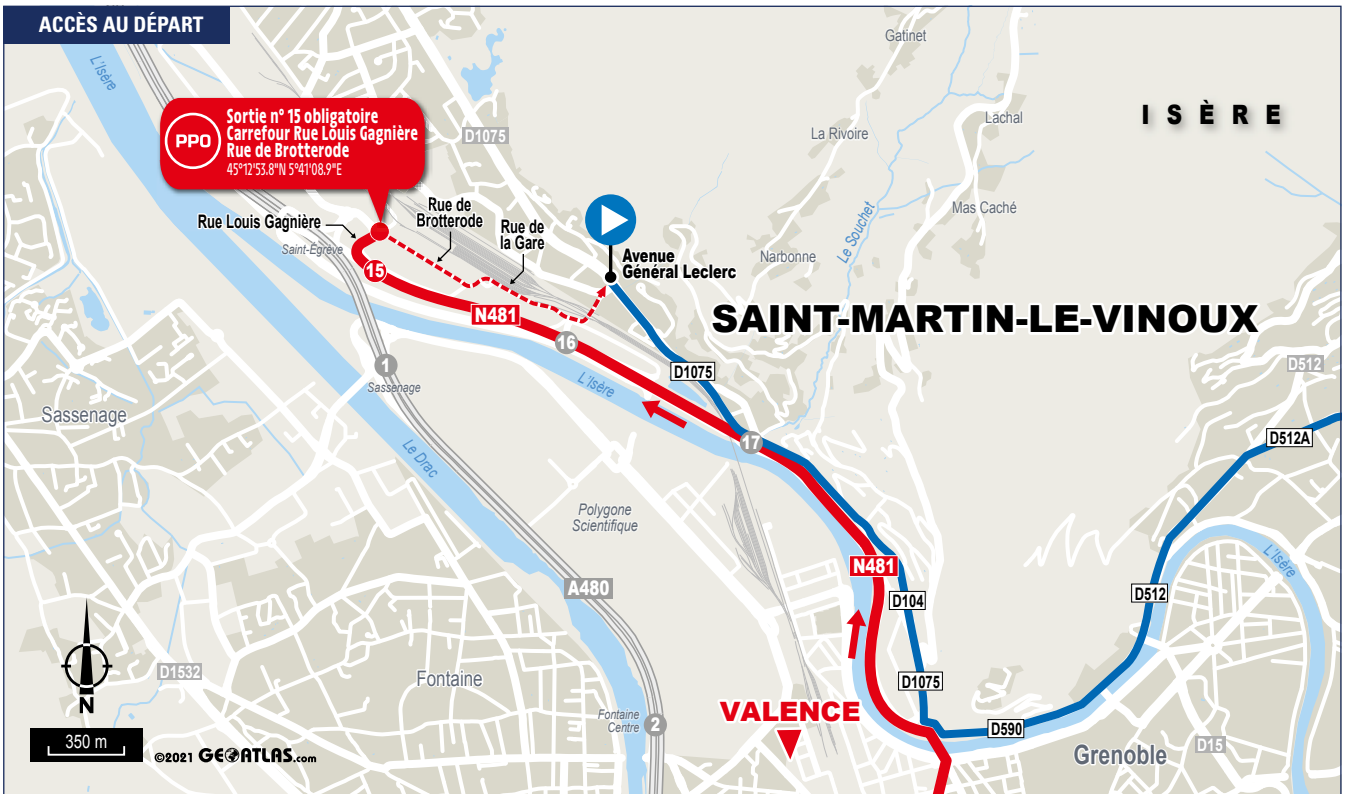
© Olivier Allamand



▲ ACCÈS ET DÉPART

Rassemblement de départ : place de l'Horloge
Signature et présentation des équipes : de 8h35 à 9h35
Appel : 9h40
Départ fictif : 9h45 par avenue Général Leclerc, rue Conrad Killian, rue de la Résistance, GRENOBLE, route de Lyon (D1075), quai de France (D590), quai Perrière, quai des Allobroges (D512),

LA TRONCHE, Grand'rue, D512 A, CORENC, avenue de l'Egalaya, MEYLAN, avenue de la Chartreuse, avenue des Sept Laux (D1090)
Départ réel : 10h05, sur la D1090 soit à 10 km du lieu de rassemblement

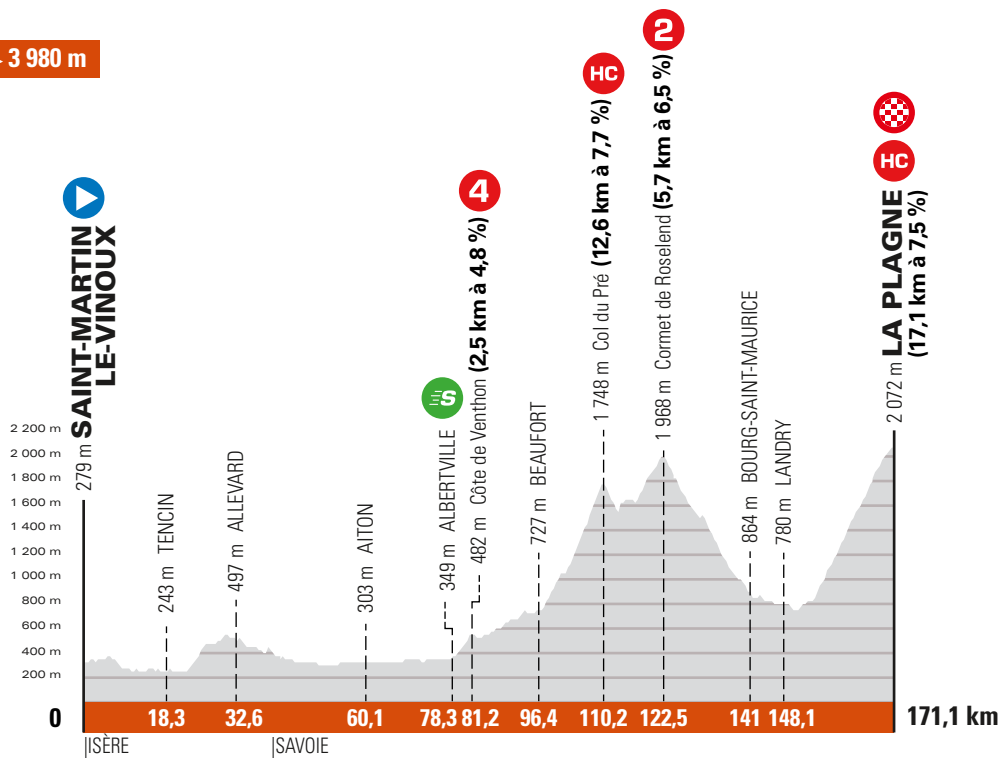


ITINÉRAIRE HORAIRE

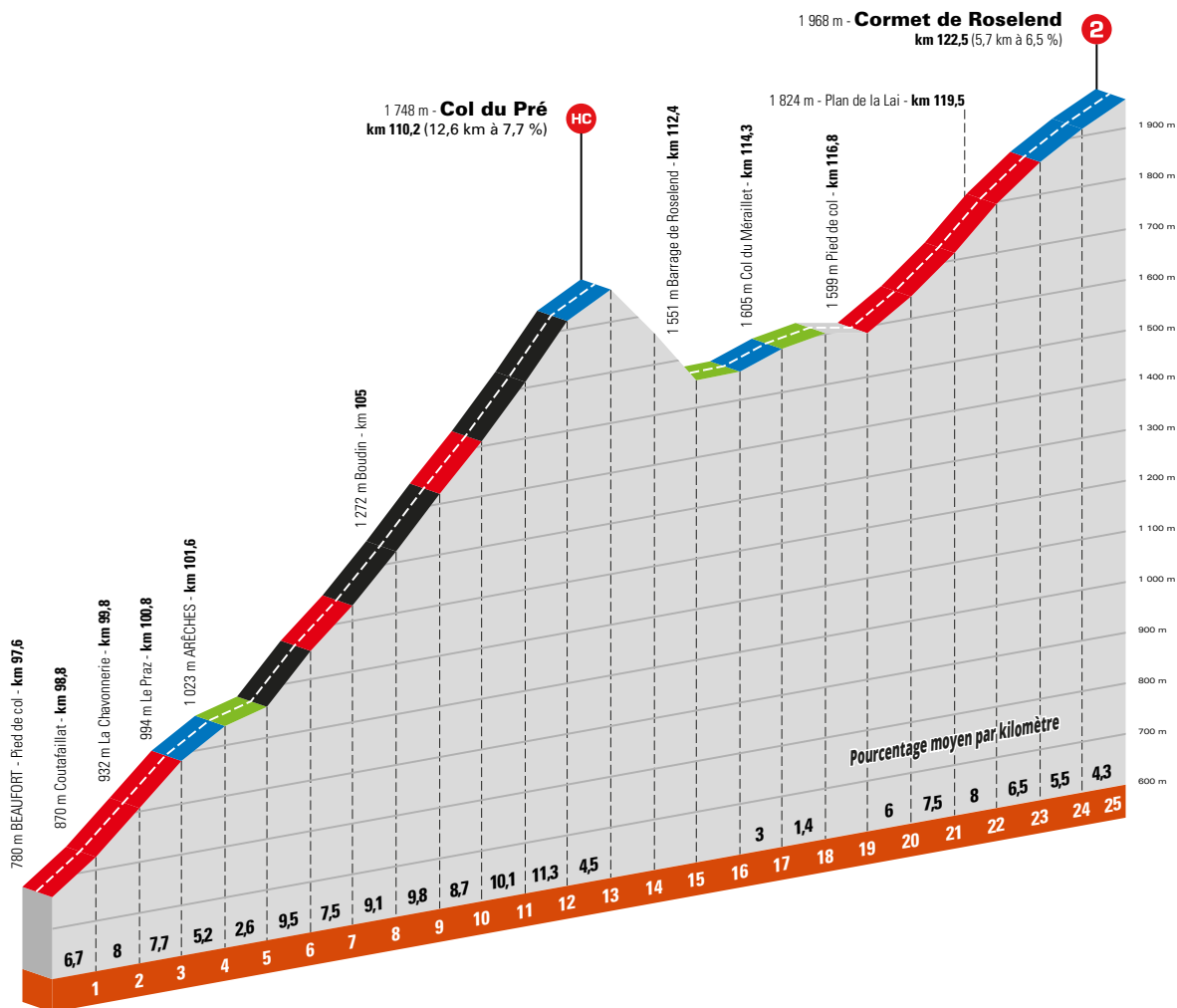
KILOMÈTRES		ÉTAPE 7				HORAIRE S		
À parcourir	Parcourus				38 km/h	36 km/h	34 km/h	
ISÈRE (38)								
		D1075	SAINT-MARTIN-LE-VINOUX (D1075-D104-D1075)	DÉPART FICTIF	09:45	09:45	09:45	
			GRENOBLE (D1075-D590-D512)					
		D512	LA TRONCHE (D512-D512 A)					
		D512 A	CORENC					
			MEYLAN (D512 A-D1090)					
171.1	0	D1090	SAINT-MARTIN-LE-VINOUX	DÉPART RÉEL ▶	10:05	10:05	10:05	
170.9	0.2		MONTBONNOT-SAINTE-MARTIN		10:05	10:05	10:05	
168.4	2.7		SAINT-ISMIER		10:08	10:09	10:09	
165.7	5.4		SAINT-NAZAIRE-LES-EYMES		10:12	10:12	10:13	
164.3	6.8		BERNIN		10:14	10:14	10:15	
161.8	9.3		CROLLES		10:17	10:18	10:18	
158.5	12.6		LUMBIN		10:21	10:22	10:23	
156.4	14.7		Le Carré		10:24	10:25	10:26	
155.9	15.2		LA TERRASSE (près)		10:25	10:26	10:27	
155.1	16		Carrefour D1090-D30		10:26	10:27	10:28	
152.8	18.3	D30	TENCIN (D30-D523)		10:29	10:30	10:31	
148.9	22.2	D523	GONCELIN (D523-D525)		10:34	10:35	10:37	
145.9	25.2	D525	Les Fontaines (CRÈTS EN BELLEDONNE)		10:38	10:39	10:41	
143.8	27.3		Morêtel-de-Mailles (CRÈTS EN BELLEDONNE)		10:41	10:42	10:44	
142.5	28.6		Sailles (CRÈTS EN BELLEDONNE)		10:42	10:44	10:46	
141	30.1		Saint-Pierre-D'Allevard (CRÈTS EN BELLEDONNE)		10:44	10:46	10:48	
138.5	32.6		ALLEVARD		10:47	10:49	10:52	
131.1	40		Carrefour D525-D925		10:57	11:00	11:02	
SAVOIE (73)								
130.6	40.5	D925	DÉTRIER		10:58	11:00	11:03	
128.6	42.5		La Rochette (VALGELON-LA ROCHETTE)		11:00	11:03	11:06	
123.8	47.3		Les Baraques (VILLARD-SALLET) (D925-D30)		11:07	11:09	11:13	
116.9	54.2	D30	CHAMOIX-SUR-GELON (D30-D27)		11:16	11:19	11:22	
115.2	55.9	D27	1 ^{er} Berre		11:18	11:21	11:25	
114.5	56.6		2 ^e Berre		11:19	11:22	11:26	
114.1	57		3 ^e Berre		11:19	11:23	11:26	
113	58.1		Carrefour D27-D925		11:21	11:24	11:28	
111.7	59.4		Passage à niveau n°48		11:22	11:26	11:30	
111	60.1	D925	AITON (D925-VC-D925)		11:23	11:27	11:31	
104.5	66.6		Le Villard		11:32	11:36	11:40	
102.8	68.3		SAINTE-HÉLÈNE-SUR-ISÈRE		11:34	11:38	11:43	
100.8	70.3		NOTRE-DAME-DES-MILLIÈRES		11:37	11:41	11:45	
98.6	72.5		La Plaine De Monthion (MONTHION)		11:39	11:44	11:48	
98	73.1		GRIGNON		11:40	11:45	11:49	
94.7	76.4		ALBERTVILLE PONT ALBERTIN		11:45	11:49	11:54	
94.3	76.8		Carrefour D925-D1212		11:45	11:50	11:55	
94.1	77	D1212	ALBERTVILLE (D1212-VC-D990-D925)		11:45	11:50	11:55	
92.8	78.3		ALBERTVILLE	Ⓜ	11:47	11:52	11:57	
89.9	81.2		Côte de Venthon	4	11:52	11:56	12:02	
88.7	82.4	D925	Les Teppes		11:53	11:58	12:04	
84.6	86.5		QUEIGE		11:59	12:04	12:10	
78.3	92.8		VILLARD-SUR-DORON		12:07	12:13	12:19	
74.7	96.4		BEAUFORT (D925-D218)		12:12	12:18	12:24	
72.3	98.8	D218	Coutaillaat		12:17	12:23	12:30	
71.3	99.8		La Chavonnerie		12:19	12:25	12:33	
70.3	100.8		Le Praz		12:21	12:28	12:35	
69.5	101.6		ARÈCHES		12:23	12:30	12:37	
67.2	103.9		Le Pontet		12:29	12:36	12:44	
60.9	110.2		Col du Pré (1 748 m)	HC	12:43	12:52	13:01	
58.7	112.4		Barrage de Roselend		12:46	12:55	13:04	
56.8	114.3		Col du Méraillat (VC-D925-D902)		12:48	12:57	13:07	
48.6	122.5		Cormet de Roselend	2	13:04	13:14	13:25	
39.9	131.2	D902	Crêt Bettex		13:18	13:28	13:40	
34.6	136.5		Bonneval-les-Bains		13:26	13:37	13:49	
31.6	139.5		Le Châtelard		13:31	13:42	13:55	
30.1	141		BOURG-SAINT-AURICE (D902-VC-D220)		13:33	13:45	13:57	
27.1	144	D220	BOURG-SAINT-AURICE		13:38	13:50	14:03	
26.2	144.9		Hauteville-Gondon (Les Plans)		13:39	13:51	14:04	
24.6	146.5		Le Petit Gondon		13:42	13:54	14:07	
24.1	147		Le Grand Gondon		13:43	13:55	14:08	
23.7	147.4		Les Villards		13:43	13:55	14:09	
23	148.1		LANDRY (D220-D87 E-D220)		13:44	13:56	14:10	
21.2	149.9		Les Granges (LA PLAGNE TARENTEISE)		13:47	13:59	14:13	
20.8	150.3		Passage à niveau n°66		13:48	14:00	14:14	
20.3	150.8		Passage à niveau n°65		13:49	14:01	14:15	
17.8	153.3		Sangot (LA PLAGNE TARENTEISE)		13:53	14:05	14:19	
17.1	154		Macôt (LA PLAGNE TARENTEISE) (D220-D221)		13:54	14:06	14:20	
12	159.1	D221	Les Villards de Macôt (LA PLAGNE TARENTEISE)		14:05	14:19	14:34	
11.4	159.7		Villard du Haut (LA PLAGNE TARENTEISE)		14:07	14:20	14:36	
10.2	160.9		Prariond (LA PLAGNE TARENTEISE)		14:10	14:23	14:39	
9.9	161.2		Les Charmettes (LA PLAGNE TARENTEISE)		14:10	14:24	14:40	
2	169.1		Plagne Centre (LA PLAGNE TARENTEISE) (D221-D223)		14:28	14:44	15:01	
0.3	170.8	D223	Plagne Villages (LA PLAGNE TARENTEISE)		14:32	14:48	15:06	
0	171.1		LA PLAGNE (2 072 m)	HC	14:33	14:49	15:07	

▲ PROFIL

DÉNIVELLÉ POSITIF ▶ 3 980 m



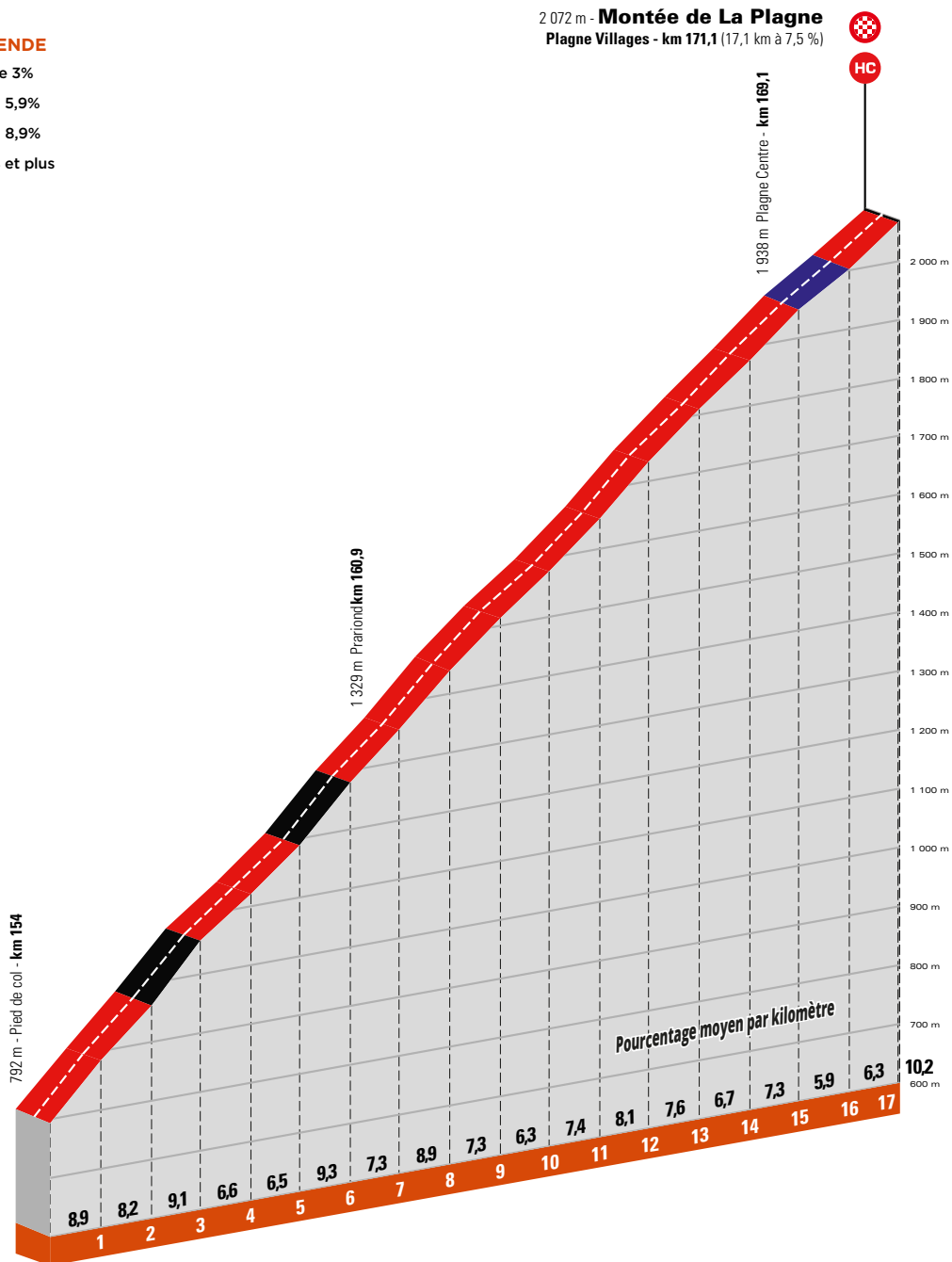
▲ PROFILS PARTICULIERS



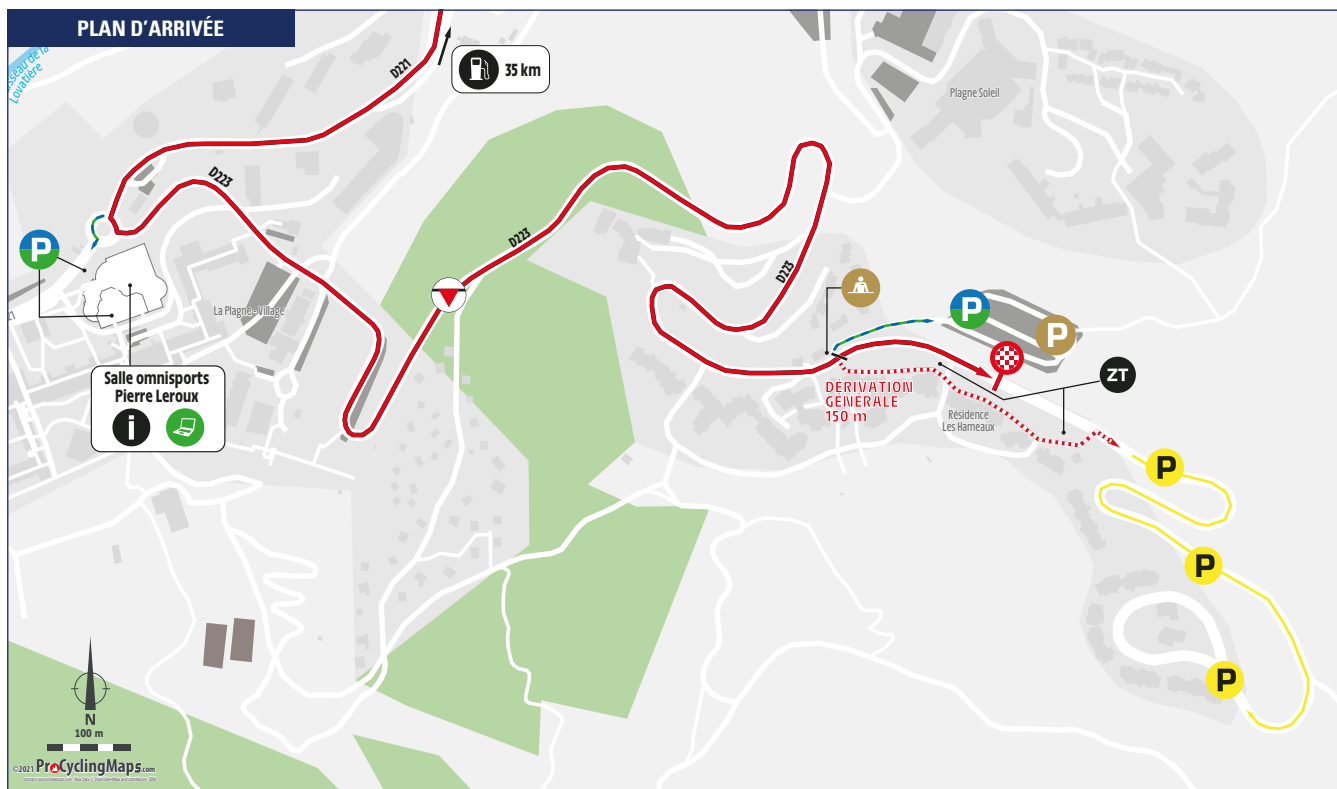
LÉGENDE

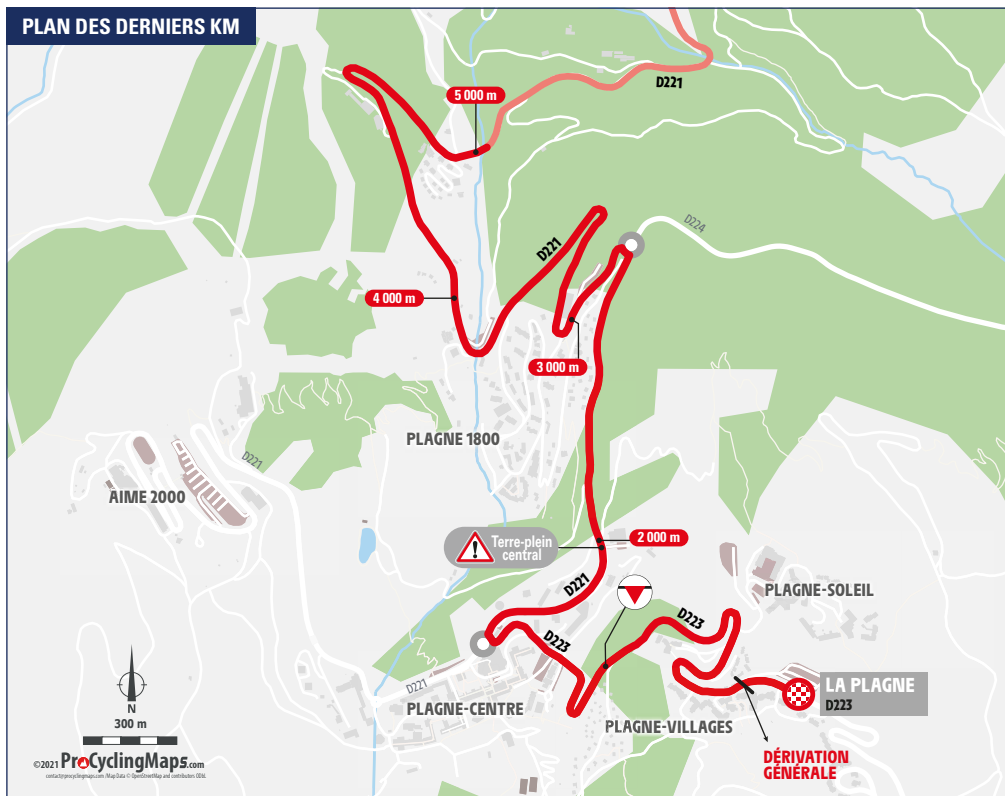
- - de 3%
- 3 à 5,9%
- 6 à 8,9%
- 9% et plus

2 072 m - **Montée de La Plagne**
 Plagne Villages - km 171,1 (17,1 km à 7,5 %)



▲ DERNIERS KILOMÈTRES ET ARRIVÉE





Arrivée : D223, à l'extrémité d'une ligne droite finale de 300 mètres
Largeur : 6 mètres
Contrôle antidopage : mobil-home à proximité de l'arrivée

Permanence / centre de presse : salle omnisports Pierre Leroux
Distance de l'arrivée : 1 500 mètres

▶ LA LÉCHÈRE-LES-BAINS

La station thermale de La Léchère-les-Bains est nichée à l'entrée de la Tarentaise, à 400 m d'altitude, au pied des stations de ski de Valmorel, Doucy, Celliers et Nâves.

Les cures thermales dispensées sont réputées pour les pathologies de phlébologie, rhumatologie et gynécologie. Station pilote dans la prévention santé et équipée d'un centre de recherche, la station thermale est souvent novatrice. Elle dispose également d'un grand spa thermal où se relaxer.

Au cœur d'un joli parc, elle est le départ de plusieurs sentiers de randonnées et est idéalement placée pour rayonner sur les sites touristiques de Savoie Mont Blanc. Elle ouvre aussi un accès privilégié aux différentes activités de montagne : cyclisme, sports d'eaux vives, sports d'hiver...

Elle se trouve également au départ de la route exigeante du célèbre col de la Madeleine, courtisée par les amoureux de vélo !

la-lechere.fr



Parc thermal de La Léchère-les-Bains

⊗ LES GETS

Entre le lac Léman et le Mont-Blanc, Les Gets est partie intégrante du territoire franco-suisse des Portes du soleil, l'un des plus grands domaines skiables et VTT en Europe.

Terre d'événements et d'aventure, elle séduit par son dynamisme et offre un espace de liberté absolue dans un environnement préservé entre forêts et alpages. Premier col de la route des Grandes Alpes réputée pour les cyclistes, le village bénéficie d'un ensoleillement exceptionnel en toute saison.

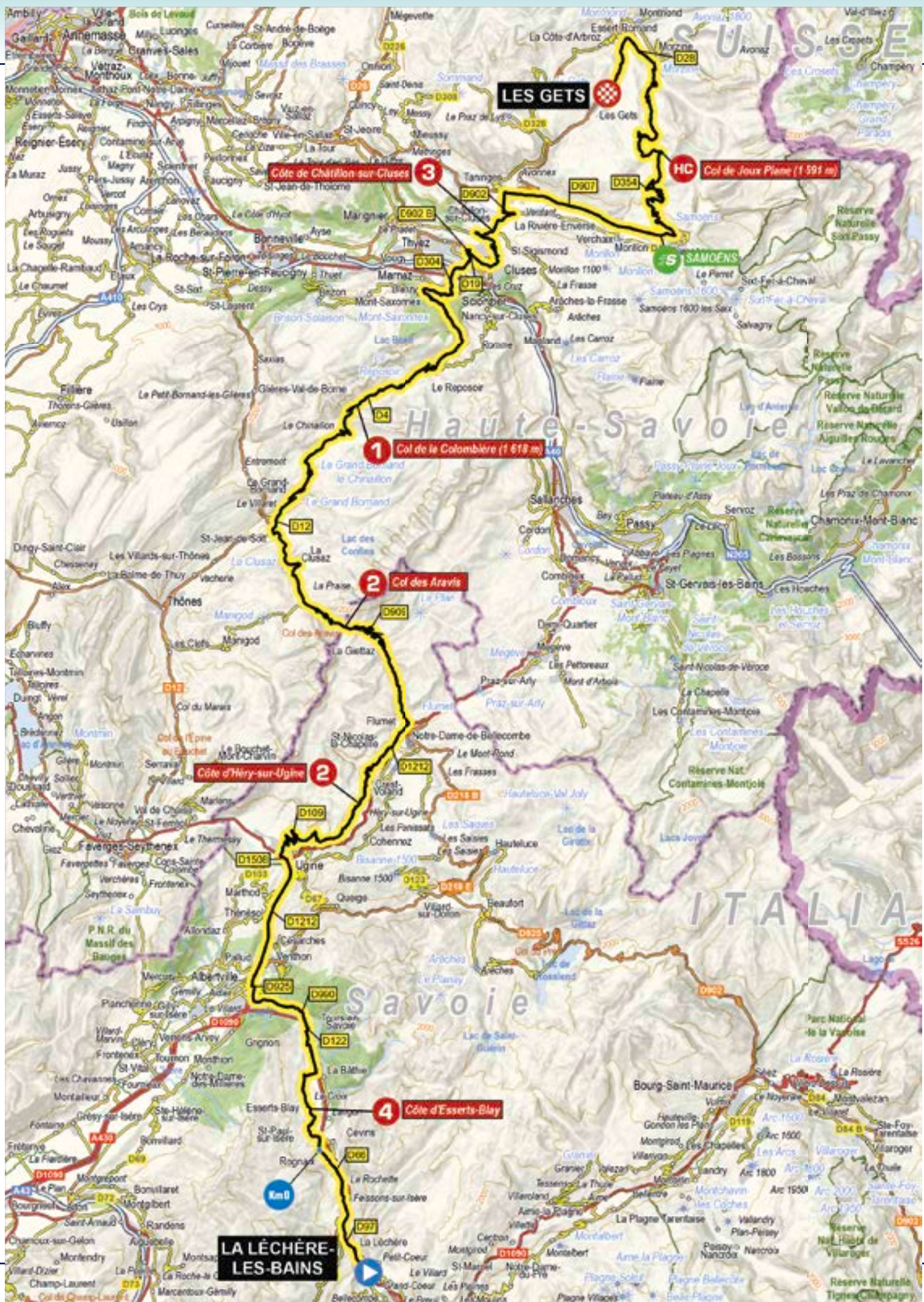
Destination quatre saisons aux multiples facettes, Les Gets offre des activités culturelles, sportives et de bien-être. Elle est également un terrain de jeux propice à toutes les pratiques outdoor : golf 18 trous, lac et parc aquatique, randonnées pédestres... et VTT, l'activité phare.

Organisatrice de compétitions internationales, dont la Coupe du monde UCI MTB Mercedes-Benz en juillet 2021 et les Championnats du monde UCI en 2022, Les Gets s'est en effet imposée comme l'une des places d'envergure mondiale de la discipline.

lesgets.com



Les Gets



LES GETS

HC Col de Joux Plane (1 591 m)

3 Côte de Châtillon sur Cluses

S SAMOENS

1 Col de la Colombière (1 618 m)

2 Col des Aravis

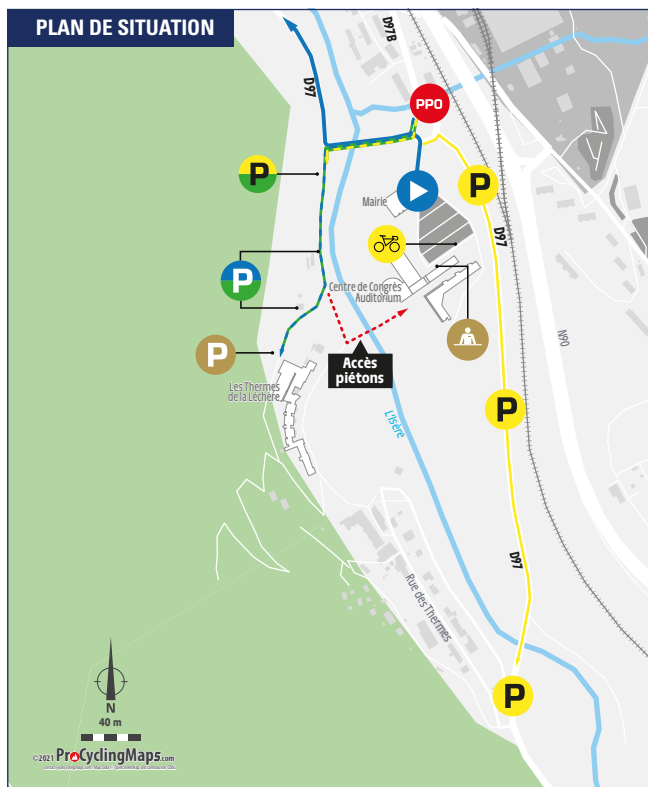
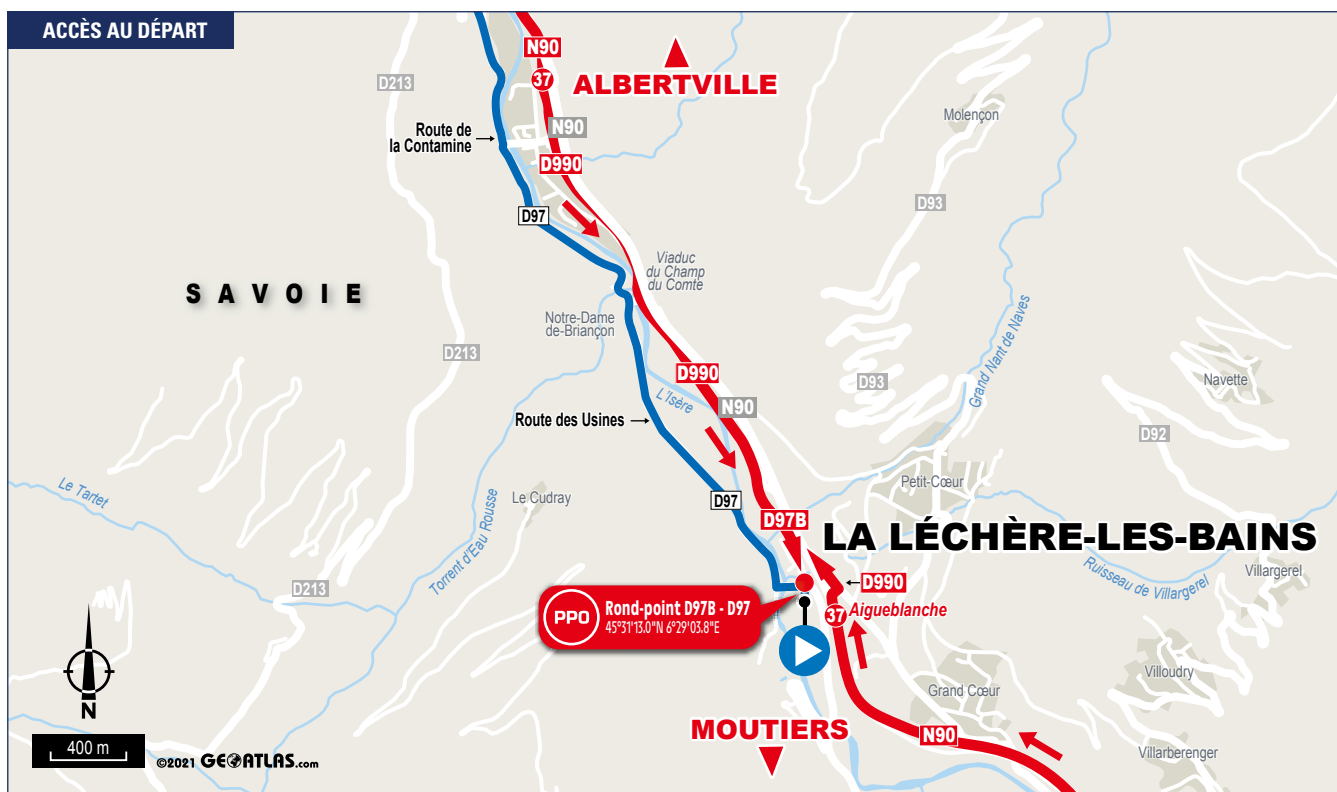
2 Côte d'Héry-sur-Ugine

4 Côte d'Esserts-Blay

LA LÈCHÈRE-LES-BAINS

▲ ACCÈS ET DÉPART

Rassemblement de départ : rue des Jeux Olympiques
Signature et présentation des équipes : de 9h10 à 10h10
Appel : 10h15
Départ fictif : 10h20 par D97, Notre-Dame-de-Briançon, D66, ROGNAIX
Départ réel : 10h40, soit à 10 km du lieu de rassemblement

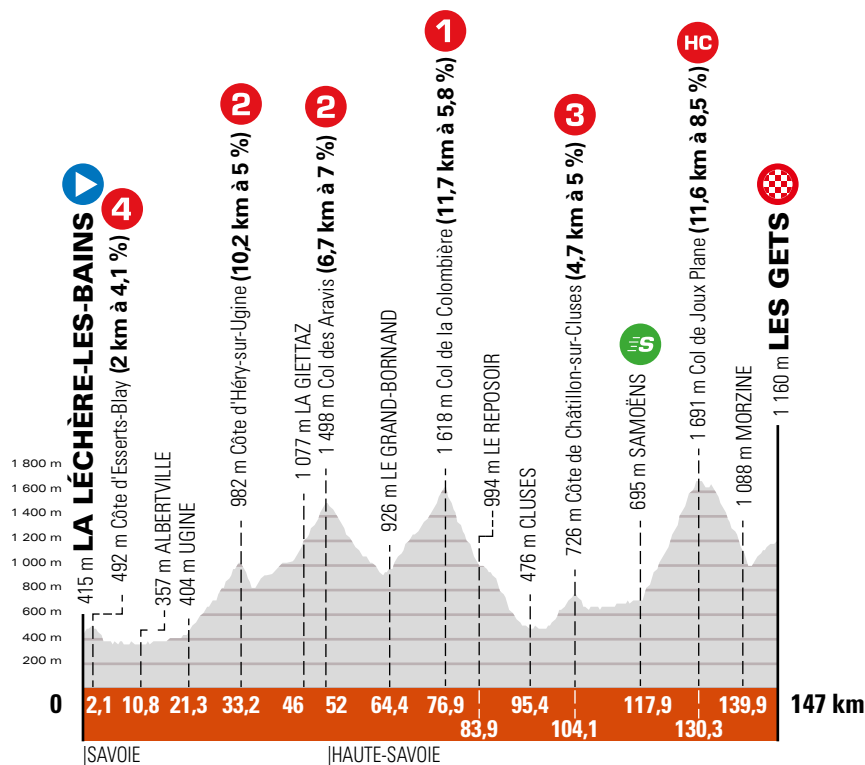


▲ ITINÉRAIRE HORAIRE

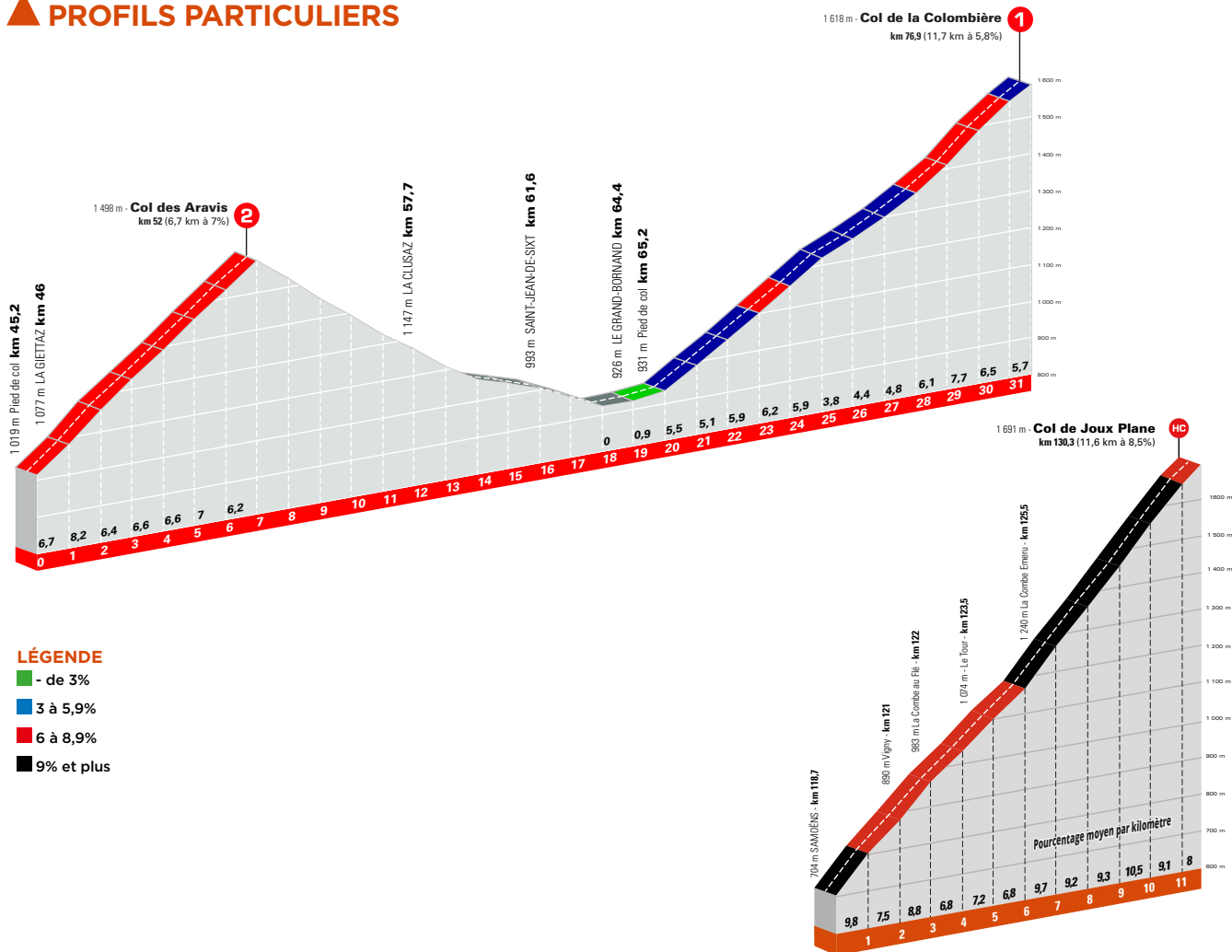
KILOMÈTRES		ÉTAPE 8			HORAIRES		
À parcourir	Parcourus			37 km/h	35 km/h	33 km/h	
SAVOIE (73)							
		VC	LA LÉCHÈRE-LES-BAINS (VC-D97)	DÉPART FICTIF	10:20	10:20	10:20
		D97	Notre-Dame-de-Briançon (LA LÉCHÈRE) (D97-D66)				
			Passage à niveau n°46				
			Passage à niveau n°45				
		D66	ROGNAIX				
147	0		LA LÉCHÈRE-LES-BAINS	DÉPART RÉEL ▶	10:40	10:40	10:40
146.9	0.1		Les Champs (SAINT-PAUL-SUR-ISÈRE)		10:40	10:40	10:40
146.6	0.4		ROGNAIX		10:41	10:41	10:41
146.3	0.7		Les Teppes (SAINT-PAUL-SUR-ISÈRE)		10:41	10:41	10:41
145	2		La Croix (SAINT-PAUL-SUR-ISÈRE)		10:43	10:43	10:44
144.9	2.1		Côte d'Esserts-Blay	4	10:43	10:43	10:44
141.9	5.1		Carrefour D66-VC		10:47	10:48	10:48
139.1	7.9	VC	Carrefour VC-D122		10:51	10:52	10:52
139.1	7.9		Passage à niveau n°36		10:51	10:52	10:52
139	8	D122	TOURS-EN-SAVOIE (D122-D990)		10:51	10:52	10:53
136.2	10.8	D990	ALBERTVILLE (D990-VC-D1212)		10:55	10:56	10:57
125.9	21.1		Passage à niveau		11:09	11:11	11:12
125.7	21.3	D1212	UGINE (D1212-D1508-D109)		11:10	11:11	11:13
122.4	24.6	D109	La Fracharde		11:15	11:17	11:19
122	25		Le Maillet		11:16	11:18	11:20
114.6	32.4		Héry-sur-Ugine		11:33	11:36	11:40
113.8	33.2		Côte d'Héry-sur-Ugine	2	11:34	11:38	11:42
112.7	34.3		Les Rafforts (D109-D1212)		11:36	11:39	11:43
107.2	39.8	D1212	FLUMET (D1212-D909)		11:44	11:47	11:52
101.9	45.1	D909	Les Glières		11:51	11:55	12:00
101	46		LA GIETTAZ		11:53	11:57	12:02
95	52		Col des Aravis	2	12:06	12:11	12:17
HAUTE-SAVOIE (74)							
91	56		La Praise		12:12	12:18	12:25
89.3	57.7		LA CLUSAZ		12:15	12:21	12:28
85.4	61.6		SAINT-JEAN-DE-SIXT (D909-D4)		12:22	12:28	12:35
83.3	63.7	D4	Le Villaret		12:25	12:31	12:39
82.6	64.4		LE GRAND-BORNAND		12:26	12:32	12:40
76.7	70.3		Le Chinailon		12:36	12:43	12:51
70.1	76.9		Col de la Colombière (1 618 m)	1	12:46	12:54	13:03
63.1	83.9		LE REPOSOIR		12:58	13:06	13:15
56.9	90.1		Chez Plantaz		13:08	13:17	13:27
56.2	90.8		Blanzy (MARNAZ)		13:09	13:18	13:28
55.6	91.4		L'Étoile (MARNAZ)		13:10	13:19	13:29
54.6	92.4		SCIONZIER (D4-VC-D304)		13:11	13:21	13:31
51.6	95.4	D304	CLUSES (D304-VC-D902 B-VC-D19-D902)		13:16	13:26	13:36
43.3	103.7	D902	CHÂTILLON-SUR-CLUSES		13:30	13:40	13:51
42.9	104.1		Côte de Châtillon-sur-Cluses	3	13:30	13:41	13:52
40.8	106.2		Arsonnex (LA RIVIÈRE-ENVERSE)		13:34	13:44	13:56
40.2	106.8		TANINGES (D902-D907)		13:35	13:45	13:57
38.2	108.8	D907	Chessin		13:38	13:49	14:01
37.7	109.3		Les Milières		13:39	13:49	14:02
37.2	109.8		La Pallud		13:40	13:50	14:02
36.8	110.2		Plonnex		13:40	13:51	14:03
33.1	113.9		VERCHAIX		13:46	13:57	14:10
29.2	117.8		SAMOËNS (D907-VC-D354)		13:53	14:04	14:17
29.1	117.9		SAMOËNS	S	13:53	14:04	14:17
16.7	130.3	D354	Col de Joux Plane (1 691 m)	HC	14:13	14:26	14:40
7.1	139.9		MORZINE (D354-VC-D338-D902)		14:29	14:42	14:57
0.9	146.1	D902	LES GETS (entrée)		14:39	14:53	15:09
0	147		LES GETS	⚙	14:40	14:54	15:10

▲ PROFIL

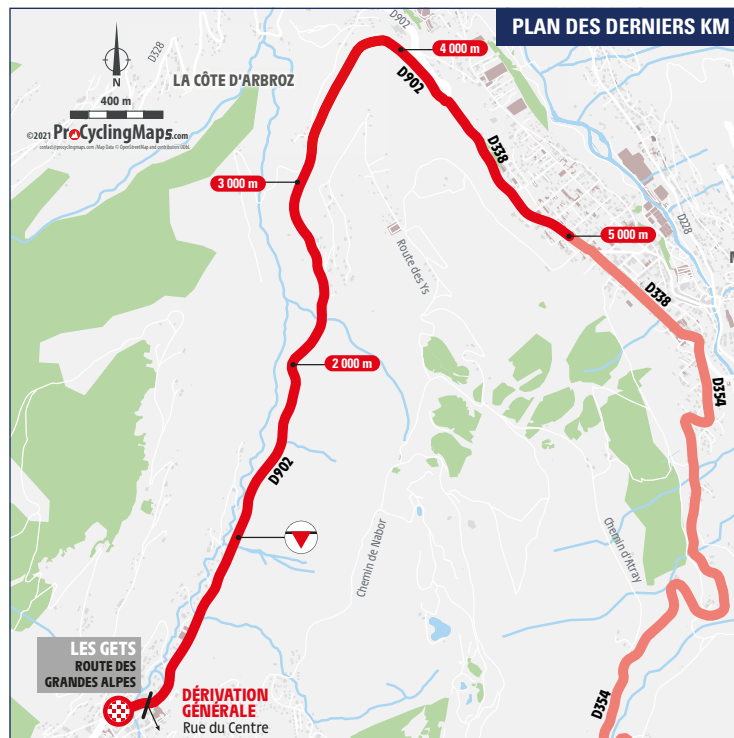
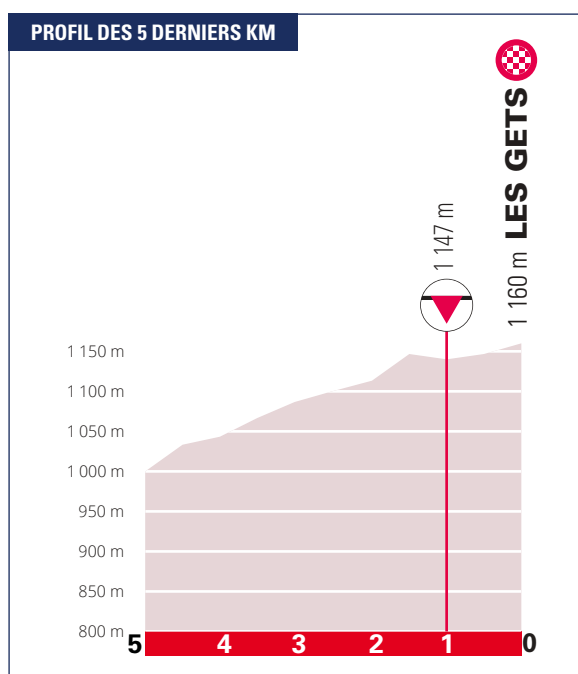
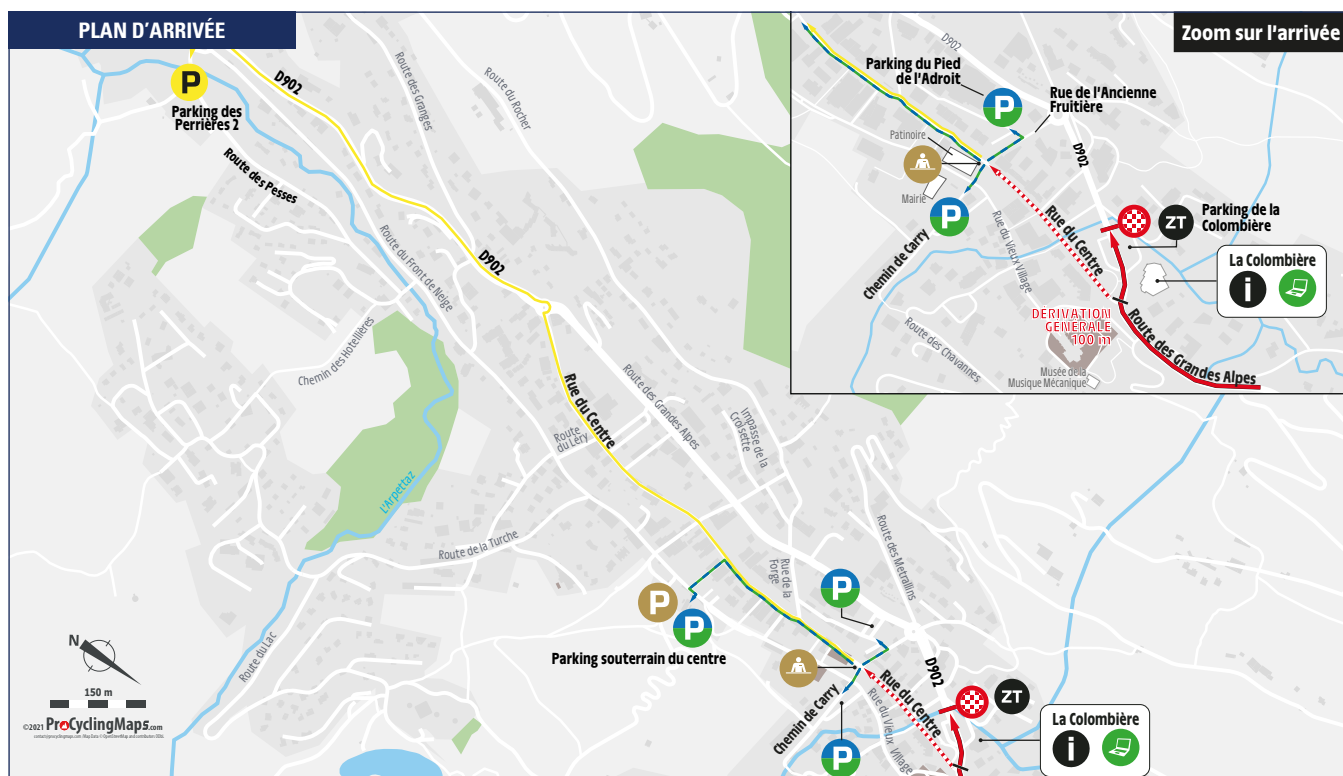
DÉNIVELLÉ POSITIF > 4 000 m



▲ PROFILS PARTICULIERS



▲ DERNIERS KILOMÈTRES ET ARRIVÉE



Arrivée : D902, à l'extrémité d'une ligne droite finale de 100 mètres
Largeur : 6 mètres
Contrôle antidopage : mobil-home à proximité de l'arrivée

Permanence / centre de presse : salle des fêtes de la Colombière

▲ RÈGLEMENT PARTICULIER

ARTICLE 1. ORGANISATION

Le 73^e CRITÉRIUM DU DAUPHINÉ est organisé par TDF Sport sous les règlements de l'Union cycliste internationale (UCI), de la Fédération française de cyclisme (FFC) et de la Ligue nationale de cyclisme (LNC). Il se déroule du dimanche 30 mai au dimanche 6 juin 2021 et comprend 8 étapes. Le Critérium du Dauphiné est inscrit au calendrier UCI World Tour.

ARTICLE 2. PARTICIPATION

L'épreuve est ouverte aux équipes UCI WorldTeams et UCI ProTeams limitées à 7 coureurs maximum et à 5 coureurs minimum.

Si une équipe, sans justification valable, prend le départ d'une épreuve UCI WorldTour avec un nombre de coureurs inférieur à 7, l'équipe est redevable d'une amende de CHF 5'000.- par coureur manquant.

Du seul fait de son engagement et/ou de sa participation à l'épreuve et/ou de sa présence sur celle-ci, chaque équipe, chacun de ses membres et plus généralement chacun des accrédités, déclare accepter l'intégralité des dispositions du présent règlement et s'engage à les respecter.

ARTICLE 3. PERMANENCE

La permanence d'accueil se tient samedi 29 mai de 14h00 à 18h00 à l'adresse suivante : ANIMATIS

2 rue Paul Fournet - 63500 ISSOIRE

Le retrait des dossards par les responsables d'équipes licenciés se fait de 14h00 à 15h45.

La réunion des directeurs sportifs en présence des membres du Collège des commissaires est fixée à 16h00 à la permanence de l'organisation.

ARTICLE 4. RADIO-TOUR

Les informations course sont émises sur la fréquence Radio-Tour de 170.1750 MHz.

ARTICLE 5. ASSISTANCE TECHNIQUE NEUTRE

Le service d'assistance technique neutre sera assuré par SHIMANO. Le service est assuré au moyen de trois voitures et d'une moto.

ARTICLE 6. CLASSEMENT GÉNÉRAL INDIVIDUEL AU TEMPS

Le classement général individuel au temps est établi par l'addition des temps enregistrés dans chacune des 8 étapes en tenant compte des bonifications et des pénalités suivant l'article 2.6.014 du règlement de l'UCI.

Conformément à l'article 2.6.015, en cas d'égalité au classement général individuel au temps, les fractions de seconde enregistrées lors du contre-la-montre individuel sont réincorporées dans le temps total pour départager les coureurs ex aequo. En cas de nouvelle égalité, il est fait appel à l'addition des places obtenues à chaque étape et en dernier ressort, à la place obtenue dans la dernière étape disputée.

Le leader du classement général individuel au temps porte le maillot jaune et bleu.

Les prix par étapes et du classement général individuel sont : (voir tableau ci-dessous)

ARTICLE 7. CLASSEMENT PAR POINTS

Un classement par points est établi par l'addition des points obtenus dans chacune des 8 étapes, ainsi que dans les sprints intermédiaires suivant l'article 2.6.017 du règlement de l'UCI.

À chaque sprint intermédiaire : 10 – 6 – 4 points aux trois premiers coureurs classés.

Il est attribué aux arrivées de la 1^{re}, 2^e, 3^e et 5^e étapes : 25 – 22 – 20 – 18 – 16 – 14 – 12 – 10 – 8 – 6 points aux 10 premiers coureurs classés.

Il est attribué aux arrivées des 4^e, 6^e, 7^e et 8^e étapes : 15 – 12 – 10 – 8 – 6 – 5 – 4 – 3 – 2 – 1 points aux 10 premiers coureurs classés.

Le leader du classement par points porte le maillot vert. Conformément à l'article 2.6.017 du règlement de l'UCI, en cas d'ex aequo au classement général final aux points, il est fait application des critères suivants, jusqu'à ce qu'il y ait départage :

1. Nombre de victoires d'étapes ;
2. Nombre de victoires dans les sprints intermédiaires comptant pour le classement par points ;
3. Classement général final au temps.

Le prix attribué au classement par points est, au classement général final : **1^{er} : 2 000 €**

ARTICLE 8. CLASSEMENT DU MEILLEUR GRIMPEUR

Un classement du meilleur grimpeur est établi sur l'ensemble des cols ou côtes dans chacune des 7 étapes en ligne et suivant l'article 2.6.017 du règlement de l'UCI. Il est attribué les points suivants dans chacun des cols ou côtes :

- Cols hors catégorie : 15 – 12 – 10 – 8 – 6 – 5 – 4 – 3 – 2 – 1 points aux 10 premiers coureurs classés ;
 - Cols ou côtes de 1^{re} catégorie : 10 – 8 – 6 – 4 – 2 – 1 points aux 6 premiers coureurs classés ;
 - Cols ou côtes de 2^e catégorie : 5 – 3 – 2 – 1 points aux 4 premiers coureurs classés ;
 - Cols ou côtes de 3^e catégorie : 2 – 1 points aux 2 premiers coureurs ;
 - Cols ou côtes de 4^e catégorie : 1 point au premier coureur.
- Un classement général est établi par l'addition des points obtenus sur l'ensemble des cols ou côtes.

Le leader du classement porte le maillot bleu à pois blancs :

Conformément à l'article 2.6.017 du règlement de l'UCI, en cas d'ex aequo au classement général individuel de la montagne, il est fait application des critères suivants, jusqu'à ce qu'il y ait départage :

1. Nombre de premières places dans les cols hors catégorie ;
2. Nombre de premières places dans les cols ou côtes de 1^{re} catégorie ;
3. Nombre de premières places dans les cols ou côtes de 2^e catégorie ;
4. Nombre de premières places dans les cols ou côtes de 3^e catégorie ;
5. Nombre de premières places dans les cols ou côtes de 4^e catégorie ;
6. Classement général final au temps.

Le prix attribué au classement du meilleur grimpeur est, au classement général final : **1^{er} : 2 000 €**

ARTICLE 9. CLASSEMENT DU MEILLEUR JEUNE

Le classement du meilleur jeune est réservé aux coureurs nés depuis le 1er janvier 1996. Le premier d'entre eux au classement général individuel au temps est le leader journalier des jeunes. À l'issue de la dernière étape, il est déclaré vainqueur du classement des jeunes.

Le leader du classement du meilleur jeune porte le maillot blanc.

Le prix du classement du meilleur jeune est, au classement général final :

1^{er} : 1 500 €

ARTICLE 10. CLASSEMENT GÉNÉRAL PAR ÉQUIPES

Conformément à l'article 2.6.016 du règlement de l'UCI, le classement par équipes du jour s'établit par l'addition des trois meilleurs temps individuels de chaque équipe. En cas d'ex aequo, les équipes sont départagées par l'addition des places obtenues par leurs trois premiers coureurs de l'étape. En cas de nouvelle égalité, les équipes sont départagées par la place de leur meilleur coureur au classement de l'étape.

Le classement général par équipes s'établit par l'addition des trois meilleurs temps individuels de chaque équipe dans toutes les étapes courues. En cas d'ex aequo, il est fait application des critères suivants jusqu'à ce qu'il y ait départage :

1. Nombre de premières places dans le classement par équipes du jour ;
2. Nombre de deuxièmes places dans le classement par équipes du jour, etc.

S'il y a toujours égalité, les équipes sont départagées par la place de leur meilleur coureur au classement général individuel.

LES PRIX PAR ÉTAPES ET DU CLASSEMENT GÉNÉRAL INDIVIDUEL

PLACES	ÉTAPE 1	2 ^e ÉTAPE	3 ^e ÉTAPE	4 ^e ÉTAPE	5 ^e ÉTAPE	6 ^e ÉTAPE	7 ^e ÉTAPE	8 ^e ÉTAPE	CLASSEMENT GÉNÉRAL
1 ^{er}	4 000 €	4 000 €	4 000 €	4 000 €	4 000 €	4 000 €	4 000 €	4 000 €	16 000 €
2 ^e	2 000 €	2 000 €	2 000 €	2 000 €	2 000 €	2 000 €	2 000 €	2 000 €	8 000 €
3 ^e	1 000 €	1 000 €	1 000 €	1 000 €	1 000 €	1 000 €	1 000 €	1 000 €	4 000 €
4 ^e	500 €	500 €	500 €	500 €	500 €	500 €	500 €	500 €	2 000 €
5 ^e	400 €	400 €	400 €	400 €	400 €	400 €	400 €	400 €	1 600 €
6 ^e	300 €	300 €	300 €	300 €	300 €	300 €	300 €	300 €	1 200 €
7 ^e	300 €	300 €	300 €	300 €	300 €	300 €	300 €	300 €	1 200 €
8 ^e	200 €	200 €	200 €	200 €	200 €	200 €	200 €	200 €	800 €
9 ^e	200 €	200 €	200 €	200 €	200 €	200 €	200 €	200 €	800 €
10 ^e	100 €	100 €	100 €	100 €	100 €	100 €	100 €	100 €	400 €
11 ^e	100 €	100 €	100 €	100 €	100 €	100 €	100 €	100 €	400 €
12 ^e	100 €	100 €	100 €	100 €	100 €	100 €	100 €	100 €	400 €
13 ^e	100 €	100 €	100 €	100 €	100 €	100 €	100 €	100 €	400 €
14 ^e	100 €	100 €	100 €	100 €	100 €	100 €	100 €	100 €	400 €
15 ^e	100 €	100 €	100 €	100 €	100 €	100 €	100 €	100 €	400 €
16 ^e	100 €	100 €	100 €	100 €	100 €	100 €	100 €	100 €	400 €
17 ^e	100 €	100 €	100 €	100 €	100 €	100 €	100 €	100 €	400 €
18 ^e	100 €	100 €	100 €	100 €	100 €	100 €	100 €	100 €	400 €
19 ^e	100 €	100 €	100 €	100 €	100 €	100 €	100 €	100 €	400 €
20 ^e	100 €	100 €	100 €	100 €	100 €	100 €	100 €	100 €	400 €
TOTAL	10 000 €	10 000 €	10 000 €	10 000 €	10 000 €	10 000 €	10 000 €	10 000 €	40 000 €

Total des prix par étapes et du classement général individuel = 120 000 €

▲ RÈGLEMENT PARTICULIER

Toute équipe réduite à moins de trois coureurs est éliminée du classement général par équipes.

Les prix attribués au classement par équipes sont :
- À la 1^{re} équipe de chaque étape : 300 € x 8 : 2 400 €
- À la 1^{re} équipe au classement général final : 1 200 €
Montant total : 3 600 €

ARTICLE 11. PRIX DE LA COMBATIVITÉ

Le prix de la combativité récompense le coureur le plus généreux dans l'effort et manifestant le meilleur esprit sportif. Ce prix, attribué dans les étapes en ligne, est décerné par un jury présidé par le directeur de l'épreuve.

- Au combatif de l'étape :
300 € x 7 : 2 100 €
Total des prix de la combativité : 2 100 €

ARTICLE 12. LES PRIX

Le montant total des prix du 73^e CRITÉRIUM DU DAUPHINÉ est de :

• Prix par étapes et du classement général individuel au temps	120 000 €
• Classement par points	2 000 €
• Classement du meilleur grimpeur	2 000 €
• Classement du meilleur jeune	1 500 €
• Classement par équipes	3 600 €
• Prix de la combativité	2 100 €
MONTANT TOTAL DES PRIX	131 200 €

ARTICLE 13. ÉTAPE AVEC ARRIVÉE PRÉVUE AU SPRINT MASSIF

L'étape suivante est identifiée comme une « arrivée prévue au sprint massif » :

- 1^{re} étape : Issoire > Issoire
Lors de cette étape, le protocole de calcul des écarts pour les étapes avec « arrivée prévue au sprint massif » publié sur le site internet de l'UCI dans la section des Règlements sera appliqué.

ARTICLE 14. BONIFICATIONS

Des bonifications en temps reportées uniquement au classement général individuel sont attribuées aux arrivées des 7 étapes en ligne suivant l'article 2.6.019 du règlement UCI.

L'attribution des bonifications est la suivante :
- À chaque sprint intermédiaire : 3", 2" et 1" aux 3 premiers coureurs classés ;
- À l'arrivée des étapes 10", 6" et 4" aux 3 premiers coureurs classés.

ARTICLE 15. DÉLAIS D'ÉLIMINATION

Les délais d'élimination sont les suivants :
- 1^{re}, 3^e, et 5^e étapes : 10 %
- 2^e, 6^e, 7^e et 8^e étapes : 15 %
- 4^e étape (clm individuel) : 25 %

Toute situation d'exception peut être tranchée par le Collège des commissaires après consultation de la Direction de l'épreuve.

Les arrivées des 6^e, 7^e et 8^e étapes sont des arrivées en côte. La règle des 3 derniers kilomètres ne s'applique pas.

ARTICLE 16. CONTRE-LA-MONTRE

Pour la 4^e étape, disputée contre la montre individuellement, les départs sont donnés de 1' en 1' dans l'ordre inverse du classement général à l'issue de la 3^e étape.

ARTICLE 17. PORT DES MAILLOTS DE LEADER

Le port des maillots de leader est obligatoire depuis le contrôle de signature jusqu'à la cérémonie protocolaire d'arrivée.

ARTICLE 18. LUTTE CONTRE LE DOPAGE - CONTRÔLE ANTIDOPAGE

A.S.O. et chacune des équipes participantes considèrent comme de nécessité absolue le respect scrupuleux des règles et recommandations édictées par les instances compétentes en matière de lutte contre le dopage ainsi que l'obligation d'observer une conduite totalement irréprochable à cet égard. Les équipes participantes s'engagent à appliquer lesdites règles et recommandations et seront pleinement responsables de leur parfait respect

par leurs coureurs et plus généralement par tous leurs salariés et prestataires.

Le contrôle antidopage s'effectue sous l'autorité de l'UCI par les officiels désignés, à l'arrivée de chaque étape, dans le mobil-home de l'organisation.

ARTICLE 19. PROTOCOLE - INTERVIEWS

À l'issue de chaque étape, doivent se présenter au protocole :

- le vainqueur de l'étape ;
- le leader du classement général individuel ;
- le leader du classement par points ;
- le leader du classement du meilleur grimpeur ;
- le leader du classement du meilleur jeune ;
- le combatif de l'étape.

Le vainqueur de l'étape et le leader du classement général doivent se présenter en salle de presse.

Avant le départ de l'étape suivante, et cela uniquement dans le cas d'étape en ligne, se déroulera la cérémonie protocolaire du classement par équipes.

L'équipe lauréate au « classement de l'étape » précédente devra se présenter au podium signature avec tous ses coureurs en tenue de course.

Doivent se présenter pour le protocole final :

- le vainqueur de la 8^e étape ;
- le vainqueur du 73^e Critérium du Dauphiné ;
- le vainqueur du classement par points ;
- le vainqueur du classement du meilleur grimpeur ;
- le vainqueur du classement du meilleur jeune ;
- le combatif de l'étape ;
- l'équipe lauréate du classement général par équipes ;
- les trois premiers du classement général individuel.

ARTICLE 20. CLASSEMENTS UCI

Conformément aux articles du chapitre X, Titre 2 « Épreuves sur route » du règlement de l'UCI, le Critérium du Dauphiné attribue des points pour les classements mondiaux et continentaux.

ARTICLE 21. PÉNALITÉS

Les barèmes sont conformes au règlement de l'UCI.

ARTICLE 22. ENVIRONNEMENT

A.S.O. met en place des zones de collecte destinées à la récupération des déchets. Les coureurs ne peuvent jeter leurs déchets, bidons et tout autre objet que dans ces zones aménagées.

Les coureurs et les suiveurs doivent adopter en toutes circonstances un comportement responsable vis-à-vis de l'environnement dans le respect des dispositions légales en vigueur.

ARTICLE 23. RÉCUSATION - EXCLUSION

23.1. A.S.O. tient pour essentielle la préservation de son image, de sa réputation et de celles de l'épreuve.

A.S.O. se réserve expressément la faculté de refuser la participation à – ou d'exclure de – l'épreuve, une équipe ou l'un de ses membres, dont la présence serait de nature à porter atteinte à l'image et/ou à la réputation d'A.S.O. et/ou de l'épreuve.

23.2. En outre, A.S.O. pourra récuser ou exclure de l'épreuve une équipe ou l'un de ses membres dans les cas suivants :

- infraction aux règles de l'épreuve, y compris celles concernant la discipline interne à l'épreuve (règles concernant l'hébergement par exemple) ;
- infraction grave à la loi française ;
- acte de vandalisme perpétré en course ou hors course ;
- tenue indécente ou comportement inconvenant ;
- tout autre acte ou fait qui serait de nature à porter atteinte à l'image et/ou à la réputation d'A.S.O. et/ou de l'épreuve ;
- non-respect des mesures sanitaires mises en place pour lutter contre la propagation du virus SARS-CoV-2 (Covid-19).

23.3. Le droit de récuser ou d'exclure visé aux articles 23.1 et 23.2 ci-dessus s'exercera dans les conditions suivantes :

a) A.S.O. avisera l'équipe de sa décision par écrit, notifié soit par lettre recommandée avec accusé de réception, soit par lettre remise en mains propres avec reçu, soit par télécopie ou par e-mail.

Cette lettre devra :

- spécifier si la récuser, ou l'exclusion, est liée à la présence de l'ensemble de l'équipe ou à la présence de certain(s) de ses membres nommément désigné(s) ;
- préciser que, dans le cas où la récuser ou l'exclusion serait liée à la présence de tel(s) de ses membres

nommément désigné(s), l'équipe devra, en sa qualité d'employeur, le ou les retirer de son effectif pour l'épreuve ou, à défaut, renoncer de plein droit à toute participation de l'ensemble de l'équipe à l'épreuve ;

- indiquer les motifs sur lesquels elle se fonde ;

- mentionner que, pour contester cette décision, l'équipe disposera d'un délai de 24 (vingt-quatre) heures à compter de la réception de la lettre de récuser ou d'exclusion pour saisir le Tribunal arbitral du sport ("TAS") à Lausanne ; qu'à défaut, l'équipe sera réputée avoir définitivement accepté la récuser ou l'exclusion.

b) S'il est saisi d'un appel par l'équipe, le TAS désignera aussitôt un arbitre unique dans le cadre d'une procédure accélérée en application du règlement de procédure du TAS. Après avoir appelé chaque partie à développer ses moyens, l'arbitre décidera, dans les délais imposés par l'urgence, s'il y a lieu de récuser ou d'exclure l'ensemble de l'équipe ou tel(s) de ses membres.

La langue de l'arbitrage sera le français.

L'arbitre tranchera le litige conformément aux règles de droit français.

La sentence arbitrale ne pourra faire l'objet d'aucun recours.

ARTICLE 24 - DROIT À L'IMAGE

Afin de permettre la diffusion et la promotion du Critérium du Dauphiné les plus larges possibles, chaque groupe sportif, et en conséquence chacun des coureurs qui le composent, reconnaît que sa participation à l'épreuve autorise l'organisateur et ses ayants droit ou ayants cause à reproduire et à représenter, sans rémunération d'aucune sorte, ses nom, voix, image, biographie et plus généralement sa prestation sportive dans le cadre du Critérium du Dauphiné de même que la/les marque(s) de ses équipementiers et sponsors, sous toute forme, sur tout support existant ou à venir, en tout format, pour toute communication au public dans le monde entier, pour tout usage y compris à des fins publicitaires et/ou commerciales sans aucune limitation autre que celles visées ci-après, et pour toute la durée de la protection actuellement accordée à ces exploitations par les dispositions législatives ou réglementaires, les décisions judiciaires et/ou arbitrales de tout pays ainsi que les conventions internationales actuelles ou futures, y compris pour les prolongations éventuelles qui pourraient être apportées à cette durée. Cependant, l'organisateur, lorsqu'il autorisera un tiers à utiliser des images de l'épreuve à des fins publicitaires ou promotionnelles, n'autorisera pas ce tiers à utiliser le nom, la voix, l'image, la biographie ou la prestation sportive d'un coureur non plus que la marque de son sponsor ou équipementier en vue d'une association directe ou indirecte entre ce coureur, la marque de son sponsor ou équipementier et le produit, le service, la marque ou le nom commercial dudit tiers sans l'autorisation expresse du coureur, sponsor ou équipementier concerné.

De même, à l'exception des livres, livres photos, B.D., sous toute forme d'édition, des vidéos cassettes, CD-ROM, DVD ou plus généralement de tous vidéogrammes ou vidéodisques, sur quelque support et format que ce soit dont le sujet porte en tout ou partie sur le Critérium du Dauphiné, des posters, affiches, carnets de route, carnets de signatures, cartes, programmes officiels relatifs au Critérium du Dauphiné, l'organisateur n'exploitera pas et n'autorisera pas l'exploitation de l'image individuelle d'un coureur dans le cadre de la commercialisation de produits dérivés dits de marchandisage.

ARTICLE 25 - PARIS SPORTIFS

Afin de prévenir tout risque de conflits d'intérêts, les équipes et chacun de leurs membres (coureurs, personnel d'encadrement, entraîneurs, médecins...) ont l'obligation de ne pas engager, à titre personnel, directement ou par personne interposée, des mises sur les paris sportifs portant sur le Critérium du Dauphiné.

ARTICLE 26.

Le présent règlement a été rédigé en langue française qui fera foi en cas de difficulté d'interprétation de

▲ PARTENAIRES

LCL PARTENAIRE DU MAILLOT JAUNE

Fidèle à ses engagements, LCL est présent sur le Tour de France depuis 1981. LCL renforce sa présence tout au long de l'année grâce à des épreuves cyclistes de renommée internationale :

- ▶ Paris-Nice
- ▶ Paris-Roubaix
- ▶ Critérium du Dauphiné
- ▶ Tour de France
- ▶ Paris-Tours

Retrouvez toute l'actualité de LCL sur les réseaux sociaux

Facebook: facebook.com/LCL

Twitter: @MaillotjauneLCL et @LCL

Instagram: @LCL

lcl.fr



© A.S.O. (A. BROADWAY)

RÉGION AUVERGNE-RHÔNE-ALPES PARTENAIRE DU MAILLOT BLEU À POIS BLANCS

Le Critérium du Dauphiné est la course à laquelle nous sommes le plus attachés en Auvergne-Rhône-Alpes. C'est l'épreuve de la région, celle qui constitue un trait d'union entre nos deux massifs montagneux et qui fait la part belle à la fois aux parcours dédiés aux puncheurs et ceux dédiés aux grimpeurs.

Dans cette période, nous avons tellement besoin de grandes compétitions comme celle-ci pour redécouvrir des paysages magistraux, les Alpes et le Massif Central, et s'ouvrir à de nouveaux horizons. Nous avons besoin également de sensations fortes comme est capable de nous procurer une telle épreuve avec un peloton de haut niveau qui voudra tester sa combativité avant de retrouver la Grande Boucle quelques semaines plus tard.

Le Critérium, c'est aussi la course où il faut être à la fois capable de faire preuve d'audace et de ténacité pour garder de la ressource sur les routes de haute montagne. Ce sera particulièrement le cas cette année avec un triptyque alpestre final qui s'annonce d'ores et déjà épique.

Nous aurons le plaisir aussi de retrouver nos champions régionaux qui, à l'image du champion du monde et récent vainqueur de La Flèche Wallonne Julian Alaphilippe, vont assurément encore une fois mettre des étoiles dans les yeux à tous nos jeunes qui rêvent, dans nos clubs amateurs, d'un destin similaire.

Ce Critérium sera ainsi de nouveau le reflet d'une région qui aime avec passion le vélo et qui est déterminée à démontrer à nouveau qu'elle est le bien le territoire n°1 en France pour la pratique de cette discipline aux valeurs fortes : le sens du sacrifice, le dépassement de soi et la générosité dans l'effort.

Laurent Wauquiez – Président de la Région AUVERGNE-RHÔNE-ALPES

auvergne-rhone-alpes.fr



HÔTEL DE RÉGION À LYON - © MICHEL PERES

DOMITYS PARTENAIRE DU VAINQUEUR D'ÉTAPE

Fondée en 1998, DOMITYS est leader des résidences services seniors nouvelle génération. Avec plus de 120 résidences, 12 000 logements à travers la France, la Belgique et l'Italie, DOMITYS construit et exploite le plus grand nombre de résidences services seniors sur tout le territoire. Au travers de ses partenariats avec Amaury Sport Organisation (A.S.O.), DOMITYS marque son attachement aux valeurs partagées avec le milieu du cyclisme à savoir la proximité, le partage, le plaisir mais surtout l'esprit de liberté, qui fait partie intégrante de l'ADN de la marque. DOMITYS propose de vivre l'esprit libre à un moment qui constitue une nouvelle étape dans la vie des seniors, étape durant laquelle DOMITYS apporte bienveillance et confiance. Pour plus d'informations, retrouvez-nous sur :

domitys.fr



▲ PARTENAIRES

ŠKODA VOITURE OFFICIELLE ET PARTENAIRE DU MAILLOT VERT

En soutien à l'effort des cyclistes du Critérium du Dauphiné, ŠKODA énerjise la course avec le nouveau ENYAQ iV 100 % électrique. Une nouvelle fois présent aux côtés des coureurs, ŠKODA s'allie à leur recherche de la performance, dans leur volonté de briller sur les routes dauphinoises.

skodawelovecycling.fr



SAVOIE MONT BLANC PARTENAIRE DU MAILLOT BLANC

Savoie Mont-Blanc, destination vélo : 5 634 km d'itinéraires cyclo balisés, 300 km de véloroutes et voies vertes, 2 686 km d'itinéraires VTT, Savoie Mont-Blanc paradis pour tous les passionnés de vélo. Découvrez le territoire, le long des lacs, sur les itinéraires labellisés vélo et fromages, la ViaRhôna, ou lancez-vous à l'assaut des grands cols, même accessible pour les non-initiés grâce à l'assistance électrique ! Pour choisir votre itinéraire, découvrez l'appli Vélo Savoie Mont-Blanc. Gratuite, elle permet d'accéder à près de 800 parcours tous niveaux en Savoie et Haute-Savoie. Savoie Mont Blanc est partenaire des grands événements vélo à vivre cet été :

- Critérium du Dauphiné Auvergne-Rhône-Alpes 5 au 6 juin (La Plagne, La Léchère-les-Bains et Les Gets) ;
- Coupe du Monde Mountain Bike UCI en XCO et DHI - Les Gets du 3 au 4 juillet ;
- MB RACE Coupe du Monde VTT UCI Marathon - Megève / Combloux du 16 au 18 juillet ;
- Tour de France du 3 au 6 juillet (Le Grand-Bornand, Cluses, Tignes et Albertville) ;
- Tour de l'Avenir du 21 au 22 août (Tour en Maurienne, Saint-Jean-d'Arves, La Toussuire, Sééz, Col du Petit Saint-Bernard).

savoie-mont-blanc.com



Col de La Loez Mémel - 2 394 m / © Sylvain Aymoz Mémel Tourisme

ANTARGAZ PARTENAIRE DU PRIX DE LA COMBATIVITÉ

Antargaz Energies est fière de féliciter au travers du prix Antargaz de la combativité les coureurs cyclistes qui ont œuvré avec courage lors de cette épreuve. Le combatif du jour est désigné pour avoir su animer l'étape en ligne avec son esprit d'initiative et sa faculté à ne pas abdiquer, par un jury composé de personnalités du cyclisme.

Leader sur le marché des gaz liquides, Antargaz est un fournisseur multi-énergies (gaz propane en citerne, bouteilles de gaz, GPL carburant, gaz naturel et électricité) de proximité. Engagées dans la transition énergétique, les équipes d'Antargaz sont présentes partout en France afin de satisfaire nos milliers de clients particuliers et professionnels.

antargaz.fr    [prixantargaz](https://www.prixantargaz.com)



▲ PARTENAIRES

NAMEDSPORT> PARTENAIRE DU CLASSEMENT PAR ÉQUIPES

NAMEDSPORT> est une marque italienne de nutrition sportive de premier plan. Forte de plus de 30 ans d'expérience dans l'industrie pharmaceutique et des soins de santé, la société fondée en 2014 allie le savoir-faire scientifique à une grande passion pour le sport.

Des « guerriers du week-end » aux athlètes d'élite, **NAMEDSPORT>** a pour objectif de proposer à un large panel de consommateurs des suppléments formulés scientifiquement, sur la base d'un concept unique qui consiste à appliquer les principes de la médecine naturelle au domaine de la nutrition sportive. Peu importe votre vitesse, la fréquence de vos entraînements, l'objectif que vous visez dans le cadre de la pratique d'une activité sportive, vous devez être en bonne santé et préparé(e). Nous vous apportons notre assistance en vous fournissant des produits contenant tous les nutriments dont vous avez besoin avant, pendant et après votre séance d'entraînement, dans la perspective d'atteindre votre objectif.

namedsport.com



NTT PARTENAIRE OFFICIEL

NTT pense qu'une course est d'autant plus palpitante lorsqu'elle est connectée.

En tant que partenaire technologique officiel d'Amaury Sport Organisation (A.S.O.), NTT façonne le futur de l'engagement des fans, approfondit l'analyse des données par l'application de technologies intelligentes et transforme le secteur du cyclisme professionnel grâce à l'innovation et aux partenariats. Une nouvelle génération de fans et d'amateurs de ce sport suit l'action de plus près à travers le suivi des coureurs en direct, des infographies télévisées et des données prédictives sur les réseaux sociaux et sur l'écran des mobiles dans le monde entier. Les technologies intelligentes et les données sont la clé de la transformation de votre secteur. Ensemble nous accomplissons de grandes réalisations. Rendez-vous sur

hello.global.NTT/tourdefrance



TISSOT PARTENAIRE OFFICIEL ET CHRONOMÉTREUR OFFICIEL

La croix du drapeau helvétique, fièrement reprise dans le logo, symbolise la qualité et la fiabilité suisse dont Tissot fait preuve depuis 1853. Avec plus de 4 millions de montres exportées dans les pays du monde entier chaque année, Tissot se positionne comme le leader du secteur de l'horlogerie suisse traditionnelle. Fidèle à sa devise, « Innovateurs par tradition », Tissot jouit d'une renommée internationale pour l'excellente qualité de chacun des composants que renferment ses produits. Tissot est le Chronométrateur Officiel et Partenaire de nombreux événements mondiaux : en basketball avec la NBA et la FIBA ; en cyclisme avec le Tour de France, la Vuelta ainsi que le Giro D'Italia et les Championnats du monde UCI ; en sports mécaniques avec le MotoGP™ et les Championnats du monde de Superbike FIM ; et d'autres encore.

tissotwatches.com



▲ PARTENAIRES

AG2R LA MONDIALE PARTENAIRE OFFICIEL

Prévoyance, santé, épargne, retraite complémentaire et supplémentaire : AG2R LA MONDIALE est le spécialiste de la protection sociale et patrimoniale en France

Notre mission : répondre à tous les besoins de protection de la personne tout au long de la vie.

Nos singularités : présents sur tous les territoires de France hexagonale et océanique, nous entretenons une relation de proximité unique avec 15 millions de personnes et près de 510 000 entreprises.

En nous adaptant en permanence, nous leur apportons des solutions personnalisées afin de les aider à prendre la main sur demain. Fortement ancrés dans l'économie sociale, nous agissons dans l'intérêt premier de nos assurés.

Cette conception unique de notre métier motive notre engagement dans le cyclisme depuis 24 ans pour promouvoir nos valeurs et valoriser la prévention santé par l'encouragement de l'activité physique avec notre programme Vivons Vélo.

ag2rlamondiale.fr



© CORENTIN LE GOFF

LE COQ SPORTIF PARTENAIRE OFFICIEL

La marque française met son expertise textile au service des coureurs du Tour de France et des courses les plus prestigieuses du calendrier international en leur proposant des produits de haute technicité et un service sur mesure. En collaboration avec le Tour de France, dont le label est imprimé sur chacun des produits, Le Coq Sportif développe une collection performance alliant authenticité et modernité. Découvrez cette nouvelle collection en boutique ou sur le site.

Retrouvez nous sur les réseaux sociaux :

Facebook • @lecoqsportifFR

Twitter • @lecoqsportif

Instagram • @lecoqsportif

LinkedIn • Le Coq Sportif

lecoqsportif.com



© USA RACUSSA

SHIMANO PARTENAIRE OFFICIEL

Fondée à Sakai City, Osaka, Japon en 1921, Shimano se consacre depuis 100 ans à aider ses clients à se rapprocher de la nature et à soutenir les gens à réaliser leurs rêves et cela s'accompagne du désir de créer des produits et des vêtements d'exception pour le cyclisme.

Shimano Inc. comprend un large éventail de fonctions, incluant la planification, le développement, le design, la fabrication ainsi que de nombreuses fonctions support nécessaires à la fourniture de composants pour vélos mais aussi de moulinets pour la pêche et d'équipement pour l'aviron.

En Europe, Shimano représente « les yeux, les oreilles et la bouche » du Team Shimano global. Sa mission consiste à être un fournisseur d'excellence et un partenaire de valeur pour tous les clients sur ses marchés européens et de favoriser la demande pour les produits Shimano et les produits dont Shimano est le propriétaire.

Shimano est fier d'avoir développé des produits qui continuent d'emmener de nombreux athlètes vers la victoire et de rendre possible un nombre infini de trajets en vélo. Pour plus d'informations, retrouvez-nous sur :

cycle.shimano-eu.com



▲ PARTENAIRES

LE DAUPHINÉ LIBÉRÉ PARTENAIRE MÉDIA OFFICIEL

Depuis sa première édition le 12 juin 1947, le Critérium du Dauphiné est lié intimement à l'histoire de notre journal, formidable caisse de résonance à travers ses pages sportives.

Dès fin mai, l'épreuve fondée par Georges Cazeneuve s'en va sillonner les routes de notre région depuis Issoire jusqu'à l'arrivée aux Gets en passant par le col de Porte à grands renforts d'exploits qui ont ciselé la légende d'une épreuve singulière.

ledauphine.com



FRANCE BLEU PARTENAIRE MÉDIA OFFICIEL

France Bleu propose une nouvelle couverture exceptionnelle de l'épreuve. Retour à la normale pour la 73^e édition du Critérium du Dauphiné qui se déroulera à nouveau sur huit jours. La course partira du Puy-de-Dôme, direction la Haute-Loire, la Loire, la Drôme puis remontera vers les Alpes pour finir aux Gets. Cette année encore, les routes de montagne vont offrir au peloton l'occasion de départager les leaders, pour certains favoris du Tour de France à venir. Tous les jours, suivez l'actualité du Critérium du Dauphiné sur France Bleu Pays d'Auvergne, France Bleu Saint-Étienne Loire, France Bleu Drôme Ardèche, France Bleu Isère et France Bleu Pays de Savoie. Retrouvez Bernard Thévenet, directeur de l'épreuve, pour « l'étape du jour ». France Bleu sera également l'antenne de référence pour guider le public en relayant l'info circulation et l'accès aux espaces traversés par la course. Le sport 100% local, c'est France Bleu ! Toutes les infos utiles dans un dossier spécial sur

francebleu.fr



▲ PARTENAIRES

FRANCEINFO PARTENAIRE MÉDIA OFFICIEL

FRANCEINFO poursuit sa collaboration avec le Critérium du Dauphiné, l'un des rendez-vous majeurs du calendrier cycliste ! Fanny Lechevestrier, journaliste au service des sports, couvrira en direct le Critérium du Dauphiné. franceinfo couvre les grandes courses cyclistes et plus généralement les grands événements sportifs : le Tour de France, la Solitaire du Figaro, la Route du Rhum...

Retrouvez tous les jours l'actualité sportive dans « franceinfo sport » à 6h34 et 7h36 sur franceinfo et sur

franceinfo.fr

francetvinfo.fr



© A.S.O. - A. Broadway

franceinfo:

FRANCE TÉLÉVISIONS

PARTENAIRE HISTORIQUE ET DIFFUSEUR OFFICIEL

FRANCE TÉLÉVISIONS propose chaque année, tout particulièrement sur France 3, une couverture sans équivalent de la saison cycliste. Ce sont en effet plus de douze épreuves féminines et masculines, courses d'un jour ou par étapes (auxquelles s'ajoutent les courses retransmises spécifiquement sur les antennes régionales de France 3), qui sont proposées chaque saison sur les antennes de FRANCE TÉLÉVISIONS, représentant chaque année plus de 160 heures de direct. Une programmation qui met à l'honneur la richesse et la diversité de la discipline et fait de FRANCE TÉLÉVISIONS la référence en matière de diffusion de cyclisme. Partenaire historique du Critérium du Dauphiné, diffuseur officiel et producteur du signal international de la course - FRANCE TÉLÉVISIONS proposera en 2021, comme chaque année, une couverture exceptionnelle de cette épreuve emblématique du calendrier international. Du 30 mai au 6 juin, les 8 étapes de cette 73^e édition seront à vivre en direct sur France 3 :

Dimanche 30 mai de 15h15 à 17h05.

Lundi 31 mai au **vendredi 4 juin** de 14h45 à 16h10.

Samedi 5 et **dimanche 6 juin** de 13h35 à 15h00.

Alexandre PASTEUR et Laurent JALABERT seront aux commentaires quand Thomas VOECKLER suivra sur la moto au cœur de la course. S'y ajoutera une couverture complète de l'actualité de la course dans TOUT LE SPORT et STADE 2 chaque soir. Dans les JT et magazines sports de France3 Auvergne – Rhône – Alpes. Toutes les étapes de cette 73^e édition seront bien sûr à vivre en direct vidéo simultané sur le site france.tv et l'application france.tv/sport.

france.tv

francetvsport.fr

[@francetvsport](https://twitter.com/francetvsport)



© Philippe Lemaux / France Télévisions

france.tv
sport

ADRESSE	DISTANCE ARRIVÉE / STATION	HORAIRES
SAMEDI 29 MAI // PERMANENCE ISSOIRE (63)		
TOTAL ACCESS 61, avenue du Président John Fitzgerald Kennedy 63500 Issoire Tél: +33 (0)4 73 89 15 50	1,5 km	de 14h00 à 18h00
DIMANCHE 30 MAI - 1^{re} ÉTAPE // ISSOIRE (63) > ISSOIRE (63)		
TOTAL ACCESS 61, avenue du Président John Fitzgerald Kennedy 63500 Issoire Tél: +33 (0)4 73 89 15 50	500 m	de 14h00 à 19h00
LUNDI 31 MAI - 2^e ÉTAPE // BRIOUDE (43) > SAUGUES (43)		
STATION TOTAL 125, avenue Lucien Gires 43700 Saugues Tél: +33 (0)4 71 77 80 08	1,3 km	de 14h00 à 19h00
MARDI 1^{ER} JUIN - 3^e ÉTAPE // LANGEAC (43) > SAINT-HAON-LE-VIEUX (42)		
STATION ENI 603, rue Robert Barathon 42370 Renaison Tél: +33 (0)4 77 62 17 74	4,5 km	de 14h00 à 19h00
MERCREDI 2 JUIN - 4^e ÉTAPE - C.L.M. INDIVIDUEL // FIRMINY (42) > ROCHE-LA-MOLIERE (42)		
PAS DE STATION		
JEUDI 3 JUIN - 5^e ÉTAPE // SAINT-CHAMOND (42) > SAINT-VALLIER (26)		
STATION TOTAL 31, avenue du Québec 26240 Saint-Vallier Tél: +33 (0)4 75 23 50 70	3 km	de 14h00 à 19h00
VENDREDI 4 JUIN - 6^e ÉTAPE // LORIOL-SUR-DRÔME (26) > LE SAPPEY-EN-CHARTREUSE (38)		
STATION SERVICE AGIP 45, avenue des 7 Laux 38240 Meylan Tél: +33 (0)4 76 90 04 20	11 km	de 14h00 à 19h00
SAMEDI 5 JUIN - 7^e ÉTAPE // SAINT-MARTIN-LE-VINOUX (38) > LA PLAGNE (73)		
TOTAL ACCESS 192, avenue des Thermes 73600 Salins-Fontaine Tél: +33 (0)4 79 24 24 73	35 km	de 14h00 à 19h00
DIMANCHE 6 JUIN - 8^e ÉTAPE // LA LÉCHÈRE-LES-BAINS (73) > LES GETS (74)		
PAS DE STATION		

VILLE	ÉTABLISSEMENT	ADRESSE	TÉLÉPHONE
1^{er} ÉTAPE : ISSOIRE > ISSOIRE			
Issoire	Centre hospitalier Paul Ardier	13, rue du Docteur Sauvat	+33 (0)4 73 89 72 72
Clermond-Ferrand	Centre hospitalier universitaire Gabriel Montpied	58, rue Montalembert	+33 (0)4 73 75 07 50
Brioude	Centre hospitalier	2, rue Michel de l' Hospital	+33 (0)4 71 50 99 99
2^e ÉTAPE : BRIOUDE > SAUGUES			
Brioude	Centre hospitalier	2, rue Michel de l' Hospital	+33 (0)4 71 50 99 99
Saint-Flour	Centre hospitalier	2, avenue Docteur Mallet	+33(0)4 71 60 64 64
Le Puy-en-Velay	Centre hospitalier Émile Roux	12, boulevard Docteur Chantemesse	+33 (0)4 71 04 32 10
3^e ÉTAPE : LANGEAC > SAINT-HAON-LE-VIEUX			
Le Puy-en-Velay	Centre hospitalier Émile Roux	12, boulevard Docteur Chantemesse	+33 (0)4 71 04 32 10
Ambert	Centre hospitalier	14, avenue Georges Clemenceau	+33 (0)4 73 82 73 82
Montbrison	Centre Hospitalier du Forez – Site de Montbrison	Avenue des Monts du Soir	+33 (0)4 77 96 78 00
Feurs	Centre Hospitalier du Forez – Site de Feurs	26, rue Camille Pariat	+33 (0)4 77 27 54 54
Roanne	Centre hospitalier	28, rue de Charlieu	+33 (0)4 77 44 30 00
4^e ÉTAPE : FIRMINY > ROCHE-LA-MOLIERÈ (C.L.M. INDIVIDUEL)			
Firminy	Hôpital Le Corbusier	2, rue Robert Ploton	+33 (0)4 77 40 41 42
Saint-Étienne (Saint-Priest-en-Jarez)	Centre hospitalier universitaire - Hôpital Nord	Avenue Albert Raimond - Saint-Priest-en-Jarez	+33 (0)4 77 82 80 00
5^e ÉTAPE : SAINT-CHAMOND > SAINT-VALLIER			
Saint-Chamond	Hôpital du Gier	19, rue Victor Hugo	+33 (0)4 77 31 19 19
Saint-Étienne (Saint-Priest-en-Jarez)	Centre hospitalier universitaire – Hôpital Nord	Avenue Albert Raimond Saint-Priest-en-Jarez	+33 (0)4 77 82 80 00
Annonay	Centre hospitalier d'Ardèche Nord	1, rue du Bon Pasteur	+33 (0)4 75 67 35 00
6^e ÉTAPE : LORIOI-SUR-DRÔME > LE SAPPEY-EN-CHARTREUSE			
Valence	Centre hospitalier	179, boulevard du Maréchal Juin	+33 (0)4 75 75 75 75
Romans-sur-Isère	Hôpitaux Drôme Nord	607, avenue Geneviève de Gaulle-Anthonioz	+33 (0)4 75 05 75 05
Grenoble (La Tronche)	Hôpital Albert Michallon	Boulevard de la Chantourne La Tronche	+33 (0)4 76 76 75 75
Voiron	Centre hospitalier	14, route des Gorges	+33 (0)4 76 67 15 15
7^e ÉTAPE : SAINT-MARTIN-LE-VINOUX > LA PLAGNE			
Grenoble (La Tronche)	Hôpital Albert Michallon	Boulevard de la Chantourne La Tronche	+33 (0)4 76 76 75 75
Chambéry	Centre hospitalier Métropole Savoie - Site Chambéry	7, square Massalaz	+33 (0)4 79 96 50 50
Albertville	Centre hospitalier intercommunal	253, rue Pierre de Coubertin	+33 (0)4 79 89 55 55
Bourg-Saint-Maurice	Centre hospitalier	Avenue du Nantet	+33 (0)4 79 41 79 79
8^e ÉTAPE : LA LÉCHÈRE-LES-BAINS > LES GETS			
Moûtiers	Centre hospitalier intercommunal	43, rue de l'École des Mines	+33 (0)4 79 09 60 60
Albertville	Centre hospitalier intercommunal	253, rue Pierre de Coubertin	+33 (0)4 79 89 55 55
Sallanches	Centre hospitalier intercommunal des Hôpitaux du Mont-Blanc	380, rue de l'Hôpital	+33 (0)4 50 47 30 30
Annecy (Epagny Metz-Tessy)	Centre hospitalier Annecy-Genevois	1, avenue de l'Hôpital Epagny Metz-Tessy	+33 (0)4 50 63 63 63
Cluses	Unité médicale de la vallée de l'Arve	35, boulevard du Chevrain	+33 (0)4 57 44 53 40
Contamine-sur-Avre	Centre hospitalier Alpes-Léman	558, route de Findrol	+33 (0)4 50 82 20 00

FRANCE

FRANCE 3

Direct

Dimanche 30 mai à partir de 15h15

Du lundi 31 mai au vendredi 4 juin à partir de 14h45

Le samedi 5 juin et dimanche 6 juin à partir 13h35

EUROSPORT 2 FRANCE

Direct

Dimanche 30 mai à partir de 15h20

Du lundi 31 mai au vendredi 4 juin à partir de 14h20

Le samedi 5 juin et dimanche 6 juin à partir 13h10

EUROPE

EUROSPORT 1

Différé

Dimanche 30 mai de 23h00 à 00h00

EUROSPORT 2

Direct

Du lundi 31 mai au vendredi 4 juin à partir de 14h20

Samedi 5 juin et dimanche 6 juin à partir de 13h10

Diffusion en direct tous les jours sur Eurosport

Player et GCN

Autres chaînes

Direct ou différé

Belgique : RTBF, VRT

Danemark : TV2 / TV2 Sport

Espagne : Teledporte

Italie : Rai Sport

Luxembourg : RTL

Norvège : TV2 / TV2 Sport 2

Pays-Bas : NOS (week-end uniquement)

Suisse : SRG-SSR (week-end uniquement)

Résumés quotidiens

Pays-Bas : NOS (en semaine)

Royaume-Uni : ITV4

MONDE

Direct

Afrique subsaharienne : SuperSport

Amérique latine : ESPN International

Asie du Sud-Est : Eurosport Asia-Pacific / GCN

Australie : SBS

Canada : FloBikes

Chine : Zhibo.tv

Colombie : Caracol

Japon : J Sports

Moyen-Orient et Afrique du Nord : beIN Sports

Nouvelle-Zélande : Sky Sport

USA : NBC Sports

Programme final

Amérique Latine : DirecTV

USA et Canada : Global Cycling Network

Agences news

AFP TV, Eurovision, Reuters, SNTV

Chaîne news monde

France 24

(en français, anglais et arabe)




2020 - 801,5 km


CLASSEMENT GÉNÉRAL

1 ^{er}		Daniel Martinez	21h44'58"
2 ^e		Thibaut Pinot	à 29"
3 ^e		Guillaume Martin	à 41"
4 ^e		Tadej Pogačar	à 56"


CLASSEMENT PAR POINTS

 Wout Van Aert


MEILLEUR GRIMPEUR

 David de la Cruz

MEILLEUR JEUNE

 Daniel Martinez









































































CLASSEMENT PAR ÉQUIPES

 Team Jumbo-Visma



© A.S.O. 2021 - Alex Broadway

de 1947 à 2020

1947		Édouard Klabinski	1973		Luis Ocana	1999		Alexandre Vinokourov
1948		Édouard Fachleitner	1974		Alain Santy	2000		Tyler Hamilton
1949		Lucien Lazaridès	1975		Bernard Thévenet	2001		Christophe Moreau
1950		Nello Lauredi	1976		Bernard Thévenet	2002		Lance Armstrong
1951		Nello Lauredi	1977		Bernard Hinault	2003		Lance Armstrong
1952		Jean Dotto	1978		Michel Pollentier	2004		Iban Mayo
1953		Lucien Teisseire	1979		Bernard Hinault	2005		Iñigo Landaluze
1954		Nello Lauredi	1980		Johan Van Der Velde	2006		Levi Leipheimer
1955		Louison Bobet	1981		Bernard Hinault	2007		Christophe Moreau
1956		Alex Close	1982		Michel Laurent	2008		Alejandro Valverde
1957		Marcel Rohrbach	1983		Greg Lemond	2009		Alejandro Valverde
1958		Louis Rostollan	1984		Martin Ramirez	2010		Janez Brajkovič
1959		Henry Anglade	1985		Phil Anderson	2011		Bradley Wiggins
1960		Jean Dotto	1986		Urs Zimmermann	2012		Bradley Wiggins
1961		Brian Robinson	1987		Charly Mottet	2013		Christopher Froome
1962		Raymond Mastrotto	1988		Luis Herrera	2014		Andrew Talansky
1963		Jacques Anquetil	1989		Charly Mottet	2015		Christopher Froome
1964		Valentin Uriona	1990		Robert Millar	2016		Christopher Froome
1965		Jacques Anquetil	1991		Luis Herrera	2017		Jakob Fuglsang
1966		Raymond Poulidor	1992		Charly Mottet	2018		Geraint Thomas
1967		Non disputé	1993		Laurent Dufaux	2019		Jakob Fuglsang
1968		Non disputé	1994		Laurent Dufaux	2020		Daniel Martinez
1969		Raymond Poulidor	1995		Miguel Indurain			
1970		Luis Ocana	1996		Miguel Indurain			
1971		Eddy Merckx	1997		Udo Bölts			
1972		Luis Ocana	1998		Armand De Las Cuevas			



© ASO, 2021 - GÉRÉES PHOTOGRAPHIES ASO / A. BISSONNAUX / CE DOCUMENT EST IMPRIMÉ SUR DU PAPIER CERTIFIÉ FSC ISSU DE FORÊTS GÉRÉES DE MANIÈRE RESPONSABLE

CRITERIUM-DU-DAUPHINE.FR • @DAUPHINE • #DAUPHINE



40-42 quai du Point du Jour - CS 80167
F - 92100 Boulogne-Billancourt cedex - tél. 33(0)1 41 33 14 00

