

KUURNE-BRUSSEL-KUURNE 2021

ZONDAG 28 FEBRUARI

73^{STE} EDITIE

ROADBOOK - ELITE

Stukske koers?



WWW.KUURNE-BRUSSEL-KUURNE.BE



KORTRIJK



LAND ROVER KORTRIJK
LAND ROVER BRUGGE



INHOUD CONTENU

73^E KUURNE-BRUSSEL-KUURNE

p. 4	PALMARES
p. 5	ALGEMEEN UURROOSTER / HORAIRE / TIMETABLE
p. 6 - 7	PLAN / PARCOURS / MAP
p. 8 - 14	WEGWIJZER / ITINÉRAIRE / MAP
p. 16-17	TOEGANG TOT PPO EN PARKINGS / ACCÈS À PPO ET PARKING / ACCES TO PPO AND PARKING
p. 18	HELLINGEN / COLLINES / SLOPES
p. 19	PLAN LOKALE RONDE / PARCOURS TOUR LOCAL / MAP LOCAL LAP
p. 20 - 22	WEDSTRIJDREGLEMENT / REGLEMENT PARTICULIER DE L'ÉPREUVE / RACE REGULATIONS
p. 23 - 25	TECHNISCHE GIDS / GUIDE TECHNIQUE / TECHNICAL GUIDE
p. 26 - 27	START / DÉPART / START - AANKOMST / ARRIVÉE / FINISH



JAAR ANNEE / YEAR	WINNAAR GAGNANT / WINNER	TWEEDE DEUXIEME / SECOND	DERDE TROISIEME / THIRD
2020	Kasper Asgreen	Giacomo Nizzolo	Alexander Kristoff
2019	Bob Jungels	Owain Doull	Niki Terpstra
2018	Dylan Groenewegen	Arnaud Démare	Sonny Colbrelli
2017	Peter Sagan	Jasper Stuyven	Luke Rowe
2016	Jasper Stuyven	Alexander Kristoff	Nacer Bouhanni
2015	Mark Cavendish	Alexander Kristoff	Elia Viviani
2014	Tom Boonen	Moreno Hofland	Sep Vanmarcke
2013	Afgelast	Afgelast	Afgelast
2012	Mark Cavendish	Yauheni Hutarovich	Kenny van Hummel
2011	Christopher Sutton	Yauheni Hutarovich	André Greipel
2010	Bobbie Traksel	Rick Flens	Ian Stannard
2009	Tom Boonen	Bernhard Eisel	Jeremy Hunt
2008	Steven De Jongh	Sebastian Langeveld	Matthew Goss
2007	Tom Boonen	Marcel Sieberg	Iljo Keisse
2006	Nick Nuyens	Leif Hoste	Tom Boonen
2005	George Hincapie	Kevin Van Impe	Bert Roesems
2004	Steven De Jongh	Paolo Bettini	Gerben Löwik
2003	Roy Sentjens	Leif Hoste	Volker Ordowski
2002	Jaan Kirsipuu	Hans De Clercq	Enrico Cassani
2001	Peter Van Petegem	Hans De Clercq	Jo Planckaert
2000	Andrei Tschmil	Geert Van Bondt	Jaan Kirispu
1999	Jo Planckaert	Johan Museeuw	Andrei Tschmil
1998	Andrei Tschmil	Frank Vandenbroucke	Emmanuel Magnien
1997	Johan Museeuw	Stéphane Barthe	Bruno Boscardin
1996	Rolf Sorensen	Frederick Moncassin	Gianluca Pianegonda
1995	Frederic Moncassin	Hendrik Redant	Andrea Perron
1994	Johan Museeuw	Johan Capiot	Olaf Ludwig
1993	Afgelast	Afgelast	Afgelast
1992	Olaf Ludwig	Christophe Cappelle	Johan Museeuw
1991	Johnny Dauwe	Jean-Paul Vanpoppel	Hendrik Redant
1990	Hendrik Redant	Noël Seghers	Jelle Nijdam

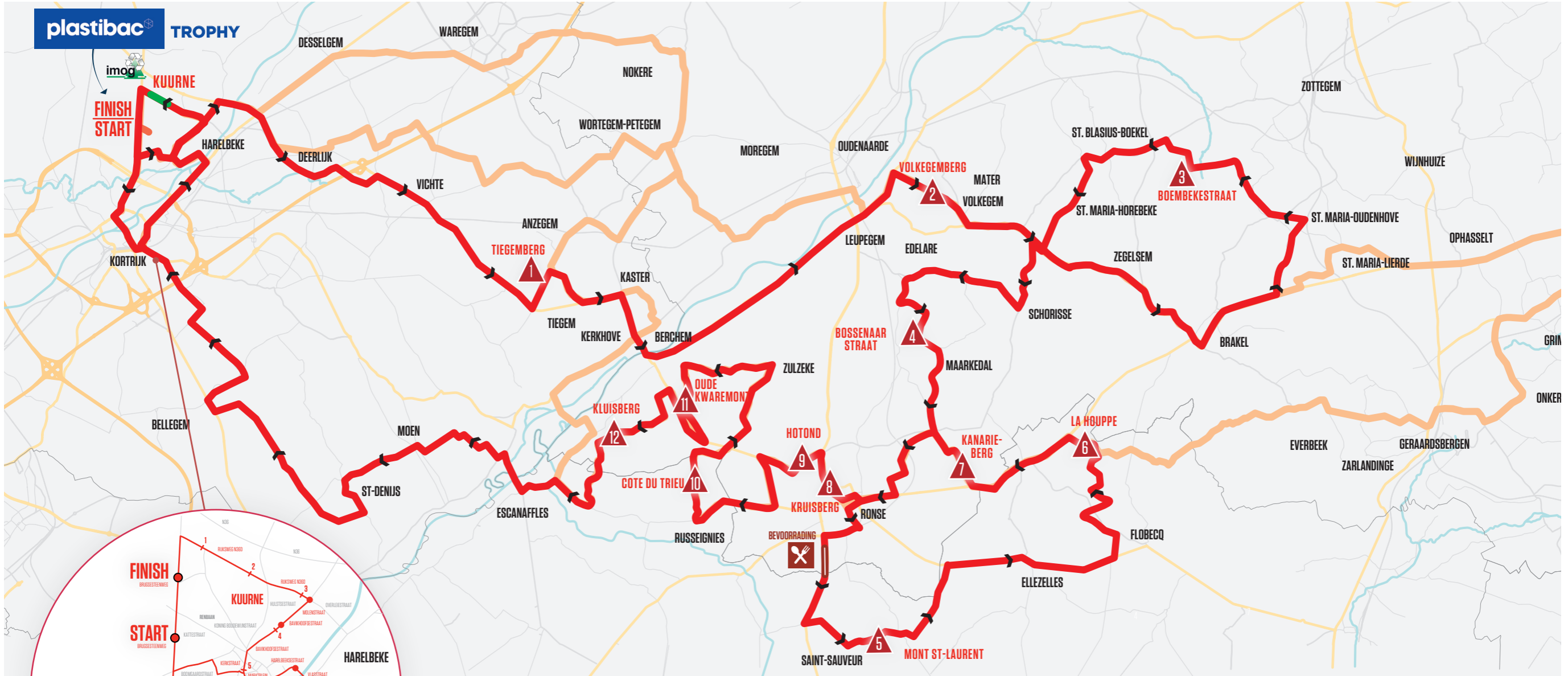
Om de volledige lijst van de legendes te ontdekken: www.kuurne-brussel-kuurne.be

ZATERDAG - SAMEDI - SATURDAY - 27/02/2021

18h00 - 21h00	Permanentie Permanence	Hippodrome Kuurne Kattestraat 188, 8520 Kuurne T:+32478 96 88 94
18h00 - 19h35	Bevestiging deelnemers & ophalen rugnummers Confirmation des participants & enlever les dossards Confirmation of the participants & collecting backnumbers	Hippodrome Kuurne Kattestraat 188 8520 Kuurne
19h45	Vergadering sportdirecteurs Réunion des directeurs sportifs Team managers meeting	Hippodrome Kuurne Kattestraat 188 8520 Kuurne

ZONDAG - DIMANCHE - SUNDAY - 28/02/2021

9h00 - 12h00	Permanentie Start Permanence Départ Permanence Starting zone	WAAK Heirweg 125, 8520 Kuurne T: +32 478 96 88 94
12h30 - 18h00	Permanentie Aankomst Permanence Arrivée Permanence Finish	Zaal/Hall " St- Pieter " Brugsesteenweg 309, 8520 Kuurne T: +32 478 96 88 94
9h00	Vergadering officiële wagens Réunion voitures officielle Meeting official cars	LANDROVER KORTRIJK Sporbermstraat 20 8500 Kortrijk
10h00	Meeting TV production	Zaal/Hall " St- Pieter " Brugsesteenweg 309 8520 Kuurne
10h30	Vergadering pers Réunion presse Meeting press	Permanence in WAAK Heirweg 125 8520 Kuurne
10h45	Vergadering volgers Réunion suiveurs Meeting followers	Permanence in WAAK Heirweg 125 8520 Kuurne
11h00 -	Vergadering mobiele signaalgevers Réunion signaleurs mobile Meeting mobile signales	Hoeve Vandewalle Boomgaardstraat 168 8520 Kuurne
10h35 - 11h50	Voorstellen ploegen en tekenen controleblad Présentation des équipes et signer la feuille départ Presentation of the teams and signing control form	Startzone Brugsesteenweg 159 8520 Kuurne
11h40	Opstellen volgwagens Set-up en ligne voitures suiveuses Set-up following cars	Kongostraat 8520 Kuurne
12h30 - 18h30	perszaal Salle de presse press room	Hippodrome Kuurne Kattestraat 188 8520 Kuurne
12h00	Start Départ Start	Startzone Brugsesteenweg 159 8520 Kuurne
12h08	Officiële start - na 3 km neutralisatie Départ officiel - après 3 km de neutralisation Official start - rolling start after 3 km neutralised section	KM 0 - Bavikhoofsestraat thv Tweegemeenteweg 8520 Kuurne
16h50	Aankomst Kuurne-Brussel-Kuurne Arrivée Kuurne-Brussel-Kuurne Arrival Kuurne-Brussel-Kuurne	Brugsesteenweg 8520 Kuurne
17h00	Huldigingsceremonie Cérémonie protocolaire Winners ceremony	Brugsesteenweg 8520 Kuurne



- OUD PARCOURS
- VERNIEUWD PARCOURS
- GROENE ZONE IMOG
- BEVOORRADING
- HELLINGEN

STARTUUR 12U00
STARTPLAATS BRUGSESTEENWEG, KUURNE

AANKOMSTUUR 16U50
AANKOMSTPLAATS BRUGSESTEENWEG, KUURNE
AFSTAND 197 KM

STAD - GEMEENTE		KM +	KM -	40 KM/H	42 KM/H	44 KM/H
WEST-VLAANDEREN						
Kuurne	Officieuze start / Départ fictif	0	3	12:00	12:00	12:00
	Brugsesteenweg thv hsnr 124	0	3	12:00	12:00	12:00
	Boomgaardstraat	0,3	2,7	12:02	12:02	12:02
	Veld.Montgomerystraat	1	2	12:03	12:03	12:03
	Gasthuistraat	1,3	1,7	12:04	12:04	12:04
	Koningin Elisabethstraat	1,7	1,3	12:05	12:05	12:05
	Kerkstraat	1,8	1,2	12:05	12:05	12:05
	Bavikhoofsestraat	2,1	0,9	12:06	12:06	12:06
THV TWEEGEMEENTENWEG OFFICIËLE START/DÉPART OFFICIEL (NA 3 KM NEUTRALISATIE)						
	Bavikhoofsestraat	0	197	12:08	12:08	12:08
Harelbeke	Molenstraat	0,2	196,8	12:08	12:08	12:08
	Bavikhoofsestraat	0,5	196,5	12:08	12:08	12:08
	Ringlaan (N36)	1,2	195,8	12:09	12:09	12:09
	Tunnel onder N43	2,3	194,7	12:11	12:11	12:11
	Ringlaan (N36)	2,8	194,2	12:12	12:12	12:11
Deerlijk	Ringlaan (N36)	3,7	193,3	12:13	12:13	12:13
	Pontstraat	6,2	190,8	12:15	12:15	12:15
	Brug over E17	6,5	190,5	12:16	12:16	12:15
	Pontstraat	6,6	190,4	12:17	12:17	12:16
	Klijtstraat	6,8	190,2	12:18	12:18	12:16
	Wafelstraat	7,4	189,6	12:19	12:19	12:18
	Vichtesteenweg (N36)	8,5	188,1	12:21	12:20	12:19
Anzegem-Vichte	Harelbekestraat (N36)	9,3	187,7	12:21	12:21	12:20
	Peter Benoitstraat (N36)	10,5	186,5	12:23	12:22	12:22
Anzegem-Ingooigem	Ingooigemstraat (N36)	11,8	185,2	12:25	12:24	12:24
	Ingooigemplaats (N36)	13,2	183,8	12:27	12:26	12:26
	Stijn Steuvelsstraat (N36)	13,8	183,2	12:28	12:27	12:26
Anzegem-Tiegem	Hellestraat	15,1	181,9	12:30	12:29	12:28
	1. Tiegemberg 1400m - gem 4% - max 8%	17,1	179,9	12:33	12:32	12:31
	Tiegemberg (N494)	17,1	179,9	12:33	12:32	12:31
	Kapellestraat (N494)	17,5	179,5	12:34	12:32	12:31
	Oostdorp (N36)	18,6	178,4	12:35	12:34	12:33
Anzegem-Kaster	Tiegemstraat (N36)	19,5	177,5	12:37	12:35	12:34
	Scheldestraat (N36)	20	177	12:38	12:36	12:35
Avelgem-Kerkhove	Bruggesteenweg (N36)	20,8	176,2	12:39	12:37	12:36
	Brugstraat (N8)	21,5	175,5	12:40	12:38	12:37
	Brug over Schelde	22	175	12:41	12:39	12:37
OOST-VLAANDEREN						
Kluisbergen-Berchem	Oudenaardebaan (N8)	22,2	174,8	12:41	12:39	12:37

STAD - GEMEENTE		KM +	KM -	40 KM/H	42 KM/H	44 KM/H
Oudenaarde-Leupegem	Berchemweg (N8)	25,6	171,4	12:46	12:44	12:42
KM 30						
	Leupegemstraat (N8)	30,5	166,5	12:53	12:51	12:49
	Passage à niveau (11u13/12u43)	30,7	166,3	12:53	12:51	12:49
	Leupegemstraat (N8)	30,7	166,3	12:53	12:51	12:49
Oudenaarde	Aalststraat (N46)	31,1	165,9	12:54	12:52	12:50
	Wijnendale	31,7	165,3	12:55	12:53	12:51
	Rekkemstraat	32,7	164,3	12:57	12:54	12:52
Oudenaarde-Volkegem	Volkegemberg	33,9	163,1	12:58	12:56	12:53
	2. Volkegemberg 1000m - gem 5% - max 12%	34,9	162,1	13:00	12:57	12:55
	Rogier van Brakelstraat	34,9	162,1	13:00	12:57	12:55
	Holleweg -700 m kasseien	35,2	161,8	13:00	12:58	12:55
	Hauwaart(N8)	35,9	161,1	13:01	12:59	12:56
Horebeke	Heerweg (N8)	37,5	159,5	13:04	13:01	12:59
Brakel-Zegelsem	Oudenaardsestraat (N8)	39,8	157,2	13:07	13:04	13:02
Brakel	Kleibergstraat(N8)	42,1	154,9	13:11	13:08	13:05
	Jagerstraat (N8)	43,7	153,3	13:13	13:10	13:07
	Herreweg (N8)	44,4	152,6	13:14	13:11	13:08
	Geraardsbergsestraat N493	44,8	152,2	13:15	13:11	13:09
	Rondweg (N8c)	45,2	151,8	13:15	13:12	13:09
	Brusselsestraat (N8)	46,5	150,5	13:17	13:14	13:11
Lierde	Steenweg (N8)	47,9	149,1	13:19	13:16	13:13
	Bontestraat 700m kasseien	48,3	148,7	13:20	13:17	13:13
Zottegem	Bonte	48,9	148,1	13:21	13:17	13:14
Zottegem - St.Maria Oudenhove	Faliestraat	50	147	13:23	13:19	13:16
	Faliestraat (N462)	51,1	145,9	13:24	13:21	13:17
	Oudenhovestraat	51,4	145,6	13:24	13:21	13:17
	Sint-Goriksstraat	51,9	145,1	13:25	13:22	13:18
Zottegem - St.Goriks Oudenhove	Sint-Goriksstraat	52,2	144,8	13:26	13:22	13:19
	Langendries	52,7	144,3	13:27	13:23	13:19
Brakel - Michelbeke	Boembeke	54,9	142,1	13:30	13:26	13:22
Zwalm - Rozebeke	Boembeekstraat	55	142	13:30	13:26	13:22
	Sint-Annastraat	56	141	13:32	13:28	13:24
	Vijflindenlaan	56,1	140,9	13:32	13:28	13:24
	3. Boembeek 1100m - gem 4,8% - max 8,2%	56,7	140,3	13:33	13:28	13:25
Zwalm	Hooglaan (N415)	56,9	140,1	13:33	13:29	13:25
Zwalm - St.Blasius Boekel	Boekelbaan (N454)	57,2	139,8	13:33	13:29	13:26
Horebeke	Meersestraat	59,7	137,3	13:37	13:33	13:29
	Sint - Kornelisplein	61,8	135,2	13:40	13:36	13:32
	Bovenstraat	61,9	135,1	13:40	13:36	13:32
	Heerweg (N8)	63	134	13:42	13:37	13:33
	Stene (N454)	63,3	133,7	13:42	13:38	13:34
Maarkedal - Schorisse	Zottegemstraat (N454)	64,9	132,1	13:45	13:40	13:36
	Schorissestraat (N457)	65,9	131,1	13:46	13:42	13:37
Maarkedal - Maarke - Kerkem	Maarkeweg (N457)	66,6	130,4	13:47	13:43	13:38
Maarkedal - Etikhove	Gansbeekstraat (N457)	69,2	127,8	13:51	13:46	13:42
	Gieterijstraat 300m kasseien	70,1	126,9	13:53	13:48	13:43

STAD - GEMEENTE		KM +	KM -	40 KM/H	42 KM/H	44 KM/H
	← Etikhovestraat	70,4	126,6	13:53	13:48	13:43
	↑ Nederholbeekstraat	70,7	126,3	13:54	13:48	13:44
	← Onderbossenaarstraat	71	126	13:54	13:49	13:44
	→ Bossenaarstraat	71,8	125,2	13:55	13:50	13:45
4. Bossenaarstraat 1300m - gem 5,6% - max 9%		72,5	124,5	13:56	13:51	13:46
Horebeke	↑ Bossenaarstraat	72,5	124,5	13:56	13:51	13:46
	← Poesthem	73,1	123,9	13:57	13:52	13:47
	→ Drappendries	73,7	123,3	13:58	13:53	13:48
	↑ Vlaams Ardennenstraat	74,7	122,3	14:00	13:54	13:49
Maarkedal - Nukerke	← Hof te Viennestraat	75,8	121,8	14:01	13:56	13:51
	→ Ommegangstraat(N425)	76,5	120,5	14:02	13:57	13:52
Ronse	↑ Ommegangstraat(N425)	76,6	120,4	14:02	13:57	13:52
Maarkedal	← Nitterveldstraat (N454)	76,9	120,1	14:03	13:57	13:52
Ronse	↑ Savooistraat (N454)	77,4	199,6	14:04	13:58	13:53
	→ Ninovestraat (N48)	79,5	117,5	14:07	14:01	13:56
	↑ De Biesestraat	80,7	116,3	14:09	14:03	13:58
	↑ Hospitaalstraat	80,9	116,1	14:09	14:03	13:58
	↑ Grote Markt	81	116	14:09	14:03	13:58
	↑ Zuidstraat	81,1	115,9	14:09	14:03	13:58
	→ Joseph Ferrantstraat	81,4	115,6	14:10	14:04	13:58
	↑ Ijzerstraat	81,6	115,4	14:10	14:04	13:58
	↑ Oudstrijderslaan	81,8	115,2	14:10	14:04	14:58
	↑ Viermaartlaan	82,1	114,9	14:11	14:05	13:59
	← Leuzesteeweg (N60B)	82,9	114,1	14:12	14:06	14:00
Begin bevoorrading/ravitaillement/food supplies		83	×	14:12	14:06	14:00
Einde bevoorrading/ravitaillement/food supplies		84	×	14:14	14:07	14:02
HENEGOUWEN/HAINAUT						
Frasnes-Lez-Avaing	↑ Chaussée de Renaix (N60)	84,1	112,9	14:14	14:07	14:02
	← Rue de la Station	85,8	111,2	14:16	14:10	14:04
Saint - Sauveur	↑ Rue Emile Deltene	86,8	110,2	14:18	14:12	14:06
	← Rue Tour Notre-Dame	87,6	109,4	14:19	14:13	14:07
	→ Mont Saint-Laurent	88,2	108,8	14:20	14:14	14:08
	↻ Rue Vertes Feuilles	89	108	14:21	14:15	14:09
5. Mont Saint-Laurent 1300m - gem 7,8% - max 17%		89,5	107,5	14:22	14:15	14:10
richting/dir Ellezelles	← Rue de Beau Site	89,6	107,4	14:22	14:15	14:10
Ellezelles	↑ Tombelle	91,1	105,9	14:24	14:18	14:12
	↑ Rue Maclinoire	92,3	104,7	14:26	14:19	14:13
	→ Rue de Renaix (N57)	92,7	104,3	14:27	14:20	14:14
	→ Rue Jean Vinois (N57)	95	102	14:30	14:23	14:17
	↑ Rue de Lessines (N57)	95,4	101,6	14:31	14:24	14:18
	← Planche	98,2	98,8	14:35	14:28	14:21
Flobecq	↑ Planche	98,3	98,7	14:35	14:28	14:21
	← Planche (N520)	99	98	14:36	14:29	14:22
	↑ Emnuez (N520)	100	97	14:38	14:30	14:24
	↑ Queneau (N520)	100,5	96,5	14:38	14:30	14:24
	→ Queneau	100,9	96,1	14:39	14:32	14:25
	← Paillart	101,7	95,3	14:41	14:33	14:26

STAD - GEMEENTE		KM +	KM -	40 KM/H	42 KM/H	44 KM/H
	↑ Houppe	102,9	94,1	14:42	14:35	14:28
	← Houppe	103,5	93,5	14:43	14:35	14:29
6. La Houppe 1880m - gem 4,8% - max 10%		104	93	14:44	14:36	14:29
	← Houppe (N48)	104,1	92,9	14:44	14:36	14:29
Ellezelles	↑ Chaussée de Ninove (N48)	105,4	91,6	14:46	14:38	14:31
OOST-VLAANDEREN						
Ronse	↑ Ninoofsesteenweg (N48)	106,5	90,5	14:47	14:40	14:33
	→ Kanarieberg	107,7	89,3	14:49	14:41	14:34
7. Kanarieberg - 1000m - gem 7,7% - max 14%		109,3	87,7	14:51	14:44	14:37
	← Boekzittingsdreef	109,3	87,7	14:51	14:44	14:37
	→ Rijkswachtdreef	109,5	87,5	14:51	14:44	14:37
Maarkedal - Nukerke	← Ommegangstraat(N425)	110,4	86,6	14:53	14:45	14:38
Ronse	↑ Ommegangstraat(N425)	110,5	86,5	14:53	14:45	14:38
Maarkedal	← Nitterveldstraat (N454)	110,8	86,2	14:54	14:46	14:39
Ronse	↑ Savooistraat	111,3	85,7	14:54	14:46	14:39
	→ Ninovestraat (N48)	113,4	83,6	14:58	14:49	14:42
	→ Bruul	114,7	82,3	15:00	14:51	14:44
	← Sint-Pietersnieuwstraat	114,8	82,2	15:00	14:51	14:44
Flobecq	→ Sint-Hermesstraat	115	82	15:00	14:51	14:44
	↑ Watermolenstraat	115,1	81,9	15:00	14:51	14:44
	↑ Kegelkaai	115,2	81,8	15:00	14:51	14:44
	→ Kruisstraat (N60b)	115,3	81,7	15:00	14:51	14:44
	→ Broeke	115,8	81,2	15:01	14:53	14:45
	← Oudestraat	115,8	81,2	15:01	14:53	14:45
8. Kruisberg - 1800m - Gem 4,8% - Max 9%		116,6	80,4	15:02	14:54	14:47
	→ Kruisstraat (N60)	116,6	80,4	15:02	14:54	14:47
	← Zandstraat (N425)	117,2	79,8	15:03	14:55	14:47
9. Hotond - 2700m - gem 3,1% - Max 7,5 %		118,2	78,8	15:05	14:56	14:49
Ellezelles	↑ Zandstraat (N425)	118,2	78,8	15:05	14:56	14:49
Ronse	← Berchemsesteeweg (N36)	119,7	77,3	15:07	14:58	14:51
	→ Rozenaaksesteenweg	121,4	75,6	15:10	15:01	14:53
HENEGOUWEN/HAINAUT						
Russegny	↑ Chaussée de Renaix	122,9	74,1	15:12	15:03	14:55
	→ Place de Russegny	124,1	72,9	15:14	15:05	14:57
	→ Rue Labroye	124,2	72,8	15:14	15:05	14:57
	↑ Rue du Trieu	124,7	72,3	15:15	15:06	14:58
10. Cote du Trieu - 1260m - gem 7% - max 13%		126,5	70,5	15:18	15:09	15:00
OOST-VLAANDEREN						
Kluisbergen	→ Drogenbroodstraat	126,5	70,5	15:18	15:09	15:00
	→ Ronde van Vlaanderenstraat	126,8	70,2	15:18	15:09	15:00
	↑ dwarsen Ronsebaan(N36)	127,7	69,3	15:20	15:11	15:02
	↑ Lamontstraat	127,7	69,3	15:20	15:11	15:02
	← Ter Boekerstraat	128,6	68,4	15:21	15:11	15:03
	← Dalstraat	130,6	66,4	15:23	15:14	15:06
	← Driesstraat	130,9	66,1	15:24	15:14	15:06
	↑ Bruggestraat	132,7	64,3	15:27	15:17	15:08
	← Broektestraat	133,6	63,4	15:28	15:18	15:10

STAD - GEMEENTE		KM +	KM -	40 KM/H	42 KM/H	44 KM/H
	↑ Schilderstraat (tot einde)	135,2	61,8	15:30	15:21	15:12
11. Oude Kwaremont - 2200m - gem 4% - max 11,6 %						
Ruseignies	→ Ronsebaan (N36)	136,2	60,8	15:32	15:22	15:13
	← Kieverstraat	138,3	58,7	15:35	15:25	15:16
	→ Hoogweg	139,3	57,7	15:36	15:26	15:17
	← T-kruispunt- Li Hoogweg volgen	140,2	56,8	15:38	15:28	15:19
	↑ Hoogweg	141	56	15:39	15:29	15:20
	← Hoogweg	141,2	55,8	15:39	15:29	15:20
	→ Hoogweg	141,3	55,7	15:39	15:29	15:20
	↑ Buissestraat	141,8	55,2	15:40	15:30	15:21
	→ Bergstraat	142,3	54,7	15:41	15:31	15:22
12. Kluisberg - 1100m - gem 6% - Max 11%						
	→ Bergstraat	142,9	54,1	15:42	15:32	15:22
HENEGOUWEN/HAINAUT						
Mont-de-l'Enclus	← Enclus du Haut	143	54	15:42	15:32	15:22
	← Rue de la Montagne	143,8	53,2	15:43	15:33	15:24
	→ rue des Résistants	144	53	15:44	15:33	15:24
Mont-de-l'Enclus - Orroir	→ Chaussée de la libération	144,3	52,7	15:44	15:34	15:24
	← Rue Deflière	145,8	51,2	15:46	15:36	15:26
Celles - Escanaffles	↑ Rue Monseigneur Descamps	146,6	50,4	15:47	15:37	15:27
	← Rue Monseigneur Descamps	146,9	50,1	15:48	15:37	15:28
	→ Rue Provinciale (N391)	147,1	49,9	15:48	15:38	15:28
	↑ Brug over Schelde	147,5	49,5	15:49	15:38	15:29
WEST-VLAANDEREN						
Avelgem	↑ Etienne Balcaenstraat (N391)	147,6	49,4	15:49	15:38	15:29
	← Doorniksesteenweg (N353)	148,5	48,5	15:50	15:40	15:30
	→ Okkerdriesstraat	148,8	48,2	15:51	15:40	15:30
	→ Heestertstraat	150,2	46,8	15:53	15:42	15:32
Zwevegem - Moen	← Okkerdries	150,4	46,6	15:53	15:42	15:32
	↑ Herembodegemstraat	150,7	46,3	15:54	15:43	15:33
	→ Bossuitstraat	151,9	45,1	15:55	15:44	15:35
	← Verzetlaan	152,2	44,8	15:56	15:45	15:35
	Brug over kanaal Kortrijk-Bossuit	152,4	44,6	15:56	15:45	15:35
Zwevegem - Sint - Denijs	↑ Moenstraat	152,5	44,5	15:56	15:45	15:35
	← Driesstraat	155	42	16:00	15:49	15:39
	↑ Dalestraat	155,3	41,7	16:00	15:49	15:39
	↑ Sint-Denijsplaats	155,4	41,6	16:01	15:49	15:39
	↑ Helkijnstraat	155,8	41,2	16:01	15:50	15:40
	→ Jolainstraat	156,2	40,8	16:02	15:51	15:40
	↑ Kaveiestraat	157,1	39,9	16:03	15:52	15:42
	↑ Zandbeekstraat	157,7	39,3	16:04	15:53	15:43
Kortrijk - Bellegem	← Beerbosstraat	160,9	36,1	16:09	15:57	15:47
	↑ Beerbosstraat 500M kasseien	161,4	35,6	16:10	15:58	15:48
	→ Doornikserijksweg (N50)	162,1	34,9	16:11	15:59	15:49
	→ Perykelstraat	162,6	34,4	16:11	16:00	15:49
	→ Perykelstraat	163,3	33,7	16:12	16:01	15:50
	→ Perykelstraat	163,7	33,3	16:13	16:01	15:51

STAD - GEMEENTE		KM +	KM -	40 KM/H	42 KM/H	44 KM/H
Zwevegem - Sint - Denijs	↑ Perykelstraat	164	33	16:14	16:02	15:51
	← Laatste Oortje	164,4	32,6	16:14	16:02	15:52
	↑ Evangelieboomstraat	165,8	31,2	16:16	16:04	15:54
Kortrijk	↑ Sint - Denijseweg	167,1	29,9	16:18	16:06	15:55
	→ Schaapsdreef	168,3	28,7	16:20	16:08	15:57
	↑ Ambassadeur Baertlaan	168,4	28,6	16:20	16:08	15:57
	← Bad Godesberglaan	169,2	27,8	16:21	16:09	15:58
	↑ Maandagweg	170	27	16:23	16:10	15:59
	↑ Beekstraat	170,6	26,4	16:23	16:11	16:00
	← Oudenaardsesteenweg (N8)	171	26	16:24	16:12	16:01
	↑ Zwevegensestraat (N8)	171,6	25,4	16:25	16:13	16:01
	→ Zwevegensestraat (N8)	172	25	16:26	16:13	16:02
	→ Veemarkt	172,2	24,8	16:26	16:13	16:02
	← Twaalfapostenstraat	172,3	24,7	16:26	16:13	16:02
	↑ Romeinselaan	172,4	24,6	16:26	16:13	16:02
	↑ Plein	172,5	24,5	16:26	16:13	16:02
	↑ Gentsestraat	172,7	24,3	16:27	16:14	16:03
	→ Gentsesteenweg (N43)	172,9	24,1	16:27	16:14	16:03
	↑ dwarsen R8	174	23	16:29	16:16	16:05
Harelbeke	↑ Kortrijksesteenweg (N43)	174,1	22,9	16:29	16:16	16:05
	← Vlasstraat	175,7	21,3	16:31	16:18	16:07
	Brug over Leie	175,8	21,2	16:31	16:18	16:07
Kuurne	↑ Harelbekestraat	175,8	21,2	16:31	16:18	16:07
	← Harelbekestraat	176	21	16:31	16:18	16:07
	↑ Lt-Gen.Gérardstraat	176,7	20,3	16:33	16:20	16:08
	↑ Marktplein	176,9	20,1	16:33	16:20	16:08
	↑ Kerkstraat	177	20	16:33	16:20	16:08
	→ Bavikhoofsestraat	177,4	19,6	16:34	16:21	16:09
	↑ Bavikhoofsestraat	178,1	18,9	16:35	16:22	16:10
Harelbeke	↑ Molenstraat	178,5	18,5	16:35	16:22	15:11
	← Rijksweg (N36d)	178,8	18,2	16:36	16:23	16:11
Kuurne	↑ Rijksweg (N36d)	179,6	17,4	16:37	16:24	16:12
GROENE ZONE - ZONE DE DÉCHETS-WASTE ZONE						
	← Brugsesteenweg (N50)	181,30	15,7	16:39	16:26	16:15
AANKOMSTLIJN - LIGNE D'ARRIVEE (+ 1 plaatselijke ronde van 15km)						
plastibac® TROPHY		plastibac® TROPHY	plastibac® TROPHY			
	↑ Brugsesteenweg (N50)	182	15	16:41	16:27	16:16
	↑ Dwarsen R8	184	13	16:44	16:30	16:18
Kortrijk	↑ Brugsesteenweg (N50)	184	13	16:44	16:30	16:18
	→ Brugsestraat (R36)	185,2	11,8	16:45	16:32	16:20
	← Overleiestraat	185,4	11,6	16:45	16:32	16:20
	↑ Budabrug	186,4	10,6	16:47	16:34	16:22
	↑ Budastraat	186,4	10,6	16:47	16:34	16:22
	↑ Brug over leie	186,6	10,4	16:47	16:34	16:22
	↑ Leiestraat	186,6	10,4	16:47	16:34	16:22
	↑ Grote Markt	186,7	10,3	16:48	16:34	16:22
	↑ Doorniksestraat	186,9	10,1	16:48	16:34	16:22

STAD - GEMEENTE		KM +	KM -	40 KM/H	42 KM/H	44 KM/H
	↑ Tunnel onder spoorweg	187,2	9,8	16:48	16:35	16:23
	← Wandelweg	187,3	9,7	16:48	16:35	16:23
	← Zwevegensestraat	187,5	9,5	16:48	16:35	16:23
	→ Veemarkt	187,6	9,4	16:48	16:35	16:23
	← Twaalfapostenstraat	187,6	9,4	16:48	16:35	16:23
	↑ Romeinselaan	187,7	9,3	16:49	16:36	16:23
	↑ Plein	187,8	9,2	16:49	16:36	16:23
	↑ Gentsestraat	187,9	9,1	16:49	16:36	16:23
	→ Gentsesteeweg (N43)	188,1	8,9	16:50	16:36	16:24
	↑ dwarsen R8	188,2	8,2	16:50	16:36	16:24
Harelbeke	↑ Kortrijksesteenweg (N43)	188,8	8,2	16:51	16:37	16:25
	← Vlasstraat	191,1	5,9	16:54	16:40	16:28
	↑ Brug over Leie	191,2	5,8	16:54	16:40	16:28
Kuurne	↑ Harelbekestraat	191,2	5,8	16:54	16:40	16:28
	← Harelbekestraat	191,3	5,7	16:54	16:40	16:28
	↑ Lt-Gen.Gérardstraat	191,8	5,2	16:55	16:42	16:29
	↑ Marktplein	192	5	16:56	16:42	16:29
	↑ Kerkstraat	192,2	4,8	16:56	16:42	16:30
	→ Bavikhoofsestraat	192,5	4,5	16:56	16:43	16:30
	↑ Bavikhoofsestraat	193,2	3,8	16:57	16:44	16:31
Harelbeke	↑ Molenstraat	193,4	3,6	16:58	16:44	16:31
	← Rijksweg (N36d)	193,8	3,2	16:58	16:44	16:32
Kuurne	↑ Rijksweg (N36d)	194,8	2,2	17:00	16:46	16:33
GROENE ZONE - ZONE DE DÉCHETS-WASTE ZONE						
	← Brugsesteenweg (N50)	196,3	0,7	17:02	16:48	16:35
AANKOMST - ARRIVEE						
		197	0,00	17:03	16:49	16:36

afleiding volgagens - déviation des voitures suiveuses : op/ à 1,2 km van de aankomstlijn - de la ligne d' arrivée : links -à gauche

Legende			
⤷	Rondpunt - rond point	⚠	Helling - côte
←	Links - à gauche	⚠	Vluchtheuvel-ilot directionnel
→	Rechts - à droite	⚠	Doortocht trein-passage à niveau
↑	Rechtdoor - tout droit	⚠	Asverschuiving
		⚠	Wegversmalling-route se rétrécit
		⚠	Verkeerslichten - feux de circulation
		⚠	Brug - pont
		⚠	Tunnel - tunnel

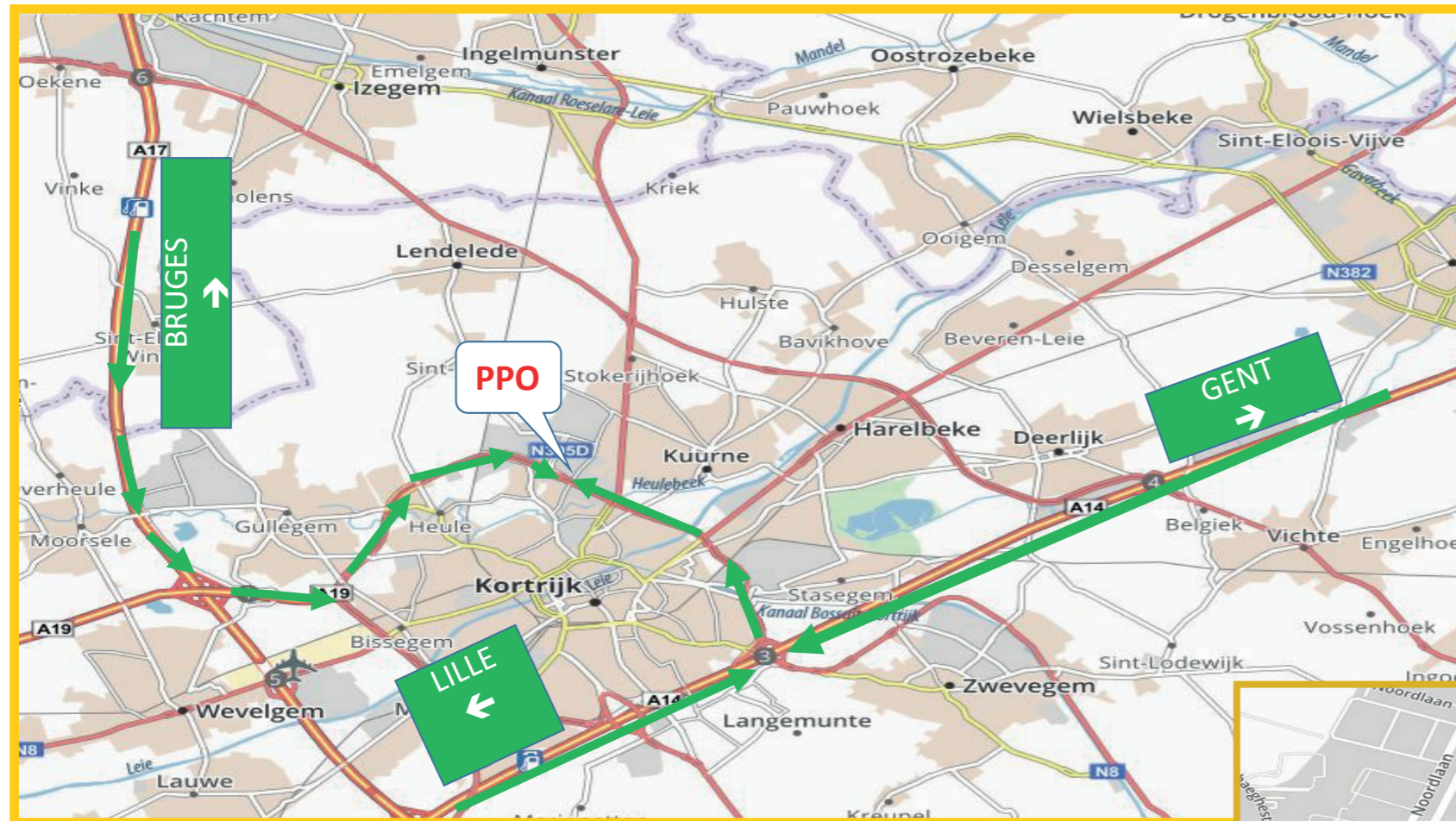
AVONTUUR ZIT IN DE FAMILIE

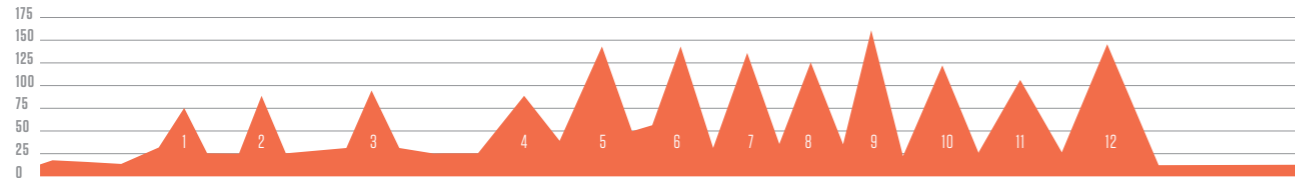


Spegelaere
Legeweg 180, 8200 Brugge
T. 050/32.33.50
www.spegelaere.com



Dejonckheere
Spoorbermstraat 20, 8500 Kortrijk
T. 056/25.68.10
www.landroverdejonckheere.be





1 TIEGEMBERG (NIEUW!)

gemeente	Tiegem
lengte	1400 m
hoogte start	28 m
hoogte top	82 m
hoogteverschil	54 m
gemiddeld stijgingspercentage	4 %
maximum stijgingspercentage	8 %

2 VOLKEGEMBERG

gemeente	Oudenaarde
lengte	1000 m
hoogte start	38 m
hoogte top	84 m
hoogteverschil	54 m
gemiddeld stijgingspercentage	5 %
maximum stijgingspercentage	12 %

3 BOEMBEEK (NIEUW!)

gemeente	Zwalm
lengte	1100 m
hoogte start	27 m
hoogte top	79 m
hoogteverschil	52 m
gemiddeld stijgingspercentage	4,8 %
maximum stijgingspercentage	8,2 %

4 BOSSENAARSTRAAT

gemeente	Etikhove/Maarkedal
lengte	1300 m
hoogte start	26 m
hoogte top	82 m
hoogteverschil	56 m
gemiddeld stijgingspercentage	4,3 %
maximum stijgingspercentage	9 %

5 MONT SAINT LAURANT-BEAU SITE SUD-OUEST

gemeente	Frasnes-lez-Anvaing
lengte	1200 m
hoogte start	48 m
hoogte top	141 m
hoogteverschil	93 m
gemiddeld stijgingspercentage	7,8 %
maximum stijgingspercentage	17 %

6 LA HOUPPE

gemeente	Flobecq
lengte	1880 m
hoogte start	61 m
hoogte top	141 m
hoogteverschil	80 m
gemiddeld stijgingspercentage	4,8 %
maximum stijgingspercentage	10 %

7 KANARIEBERG

gemeente	Ronse
lengte	1000 m
hoogte start	54 m
hoogte top	131 m
hoogteverschil	77 m
gemiddeld stijgingspercentage	7,7 %
maximum stijgingspercentage	14 %

8 KRUISBERG

gemeente	Ronse
lengte	1875 m
hoogte start	32 m
hoogte top	122 m
hoogteverschil	90 m
gemiddeld stijgingspercentage	4,8 %
maximum stijgingspercentage	9 %

9 HOTOND

gemeente	Kluisbergen
lengte	2700 m
hoogte start	34 m
hoogte top	162 m
hoogteverschil	128 m
gemiddeld stijgingspercentage	3,1%
maximum stijgingspercentage	7,5 %

10 COTE DU TRIEU

gemeente	Mont de l'Enclus
lengte	1260 m
hoogte start	35 m
hoogte top	123 m
hoogteverschil	88 m
gemiddeld stijgingspercentage	7 %
maximum stijgingspercentage	13 %

11 OUDE KWAREMONT

gemeente	Kwaremont
lengte	2200 m
hoogte start	13 m
hoogte top	102 m
hoogteverschil	89 m
gemiddeld stijgingspercentage	4 %
maximum stijgingspercentage	11,6 %

12 KLUISBERG

gemeente	Kluisbergen
lengte	1100 m
hoogte start	27 m
hoogte top	140 m
hoogteverschil	113 m
gemiddeld stijgingspercentage	6,3 %
maximum stijgingspercentage	11 %



Profiel laatste / dernier / last 3 km 3 2 1 0

Artikel 1: Organisatie

“Kuurne - Brussel - Kuurne” is een organisatie van Kon. Sportingclub Kuurne VZW volgens de reglementen van de Internationale Wielerveding (U.C.I.). Datum van de wedstrijd: 28 februari 2021.

Artikel 2: Deelname

“Kuurne - Brussel - Kuurne” is open aan U.C.I. World Teams, Prof. Continentale ploegen, Continentale ploegen en Nationale ploegen volgens art. 2.1.005 van het U.C.I.-reglement. Het maximum aantal renners per ploeg is vastgesteld op 7 en minimum 5 renners, dit volgens art. 2.2.003 van het U.C.I.-reglement.

Artikel 3: Type van de wedstrijd en U.C.I.-klassement

Het is een wedstrijd klasse 1. PRO (European Continental Tour) en het puntenbarema is conform het UCI reglement, artikel 2.10.008: 200-150-125-100-85-70-60-50-40-35-30-25-20-15-10-5-5-5-5-5-5-5-5-5-5-5-5-5-3-3-3-3-3-3-3 en 3 punten.

Artikel 4: Permanentie

De permanentie voor de startformaliteiten heeft plaats op zaterdag 27 februari 2021, van 18u00 tot 21u00 in de Hippodrome Kuurne, Kattestraat 188, 8520 Kuurne. De bevestiging van de deelnemers en het uitreiken van de rugnummers heeft plaats in de permanentie van 18u00 tot 19u35. De vergadering met de sportbestuurders, georganiseerd volgens art. 1.2.087 van het U.C.I.-reglement en in bijzijn van het College van Commissarissen, heeft plaats om 19u45 en dit eveneens in de Hippodrome.

De Sportbestuurders dienen in het bezit te zijn van een factuur voor logies- en verplaatsingskosten. De factuur moet worden geadresseerd aan de Maatschappelijke zetel van de vereniging:

**KON. SPORTINGCLUB KUURNE VZW
BTW BE 0407.908.952
Marktplein 9 - 8520 Kuurne.**

De vergoeding voor logies- en reiskosten zal de week volgend op de wedstrijd worden gestort.

Artikel 5: Radio-Tour

De wedstrijd informatie wordt uitgezonden op frequentie **Kanaal 1: 164.63125 MHz**

Artikel 6: Neutrale wagens

De technische assistentie zal verzekerd worden door **Shimano** met **3 neutrale wagens en 1 neutrale moto**.

Artikel 7: Tijdslimiet

Alle renners welke de aankomstlijn overschrijden in een tijd hoger dan 8% van die van de winnaar van de wedstrijd worden niet in de uitslag opgenomen. Een verhoging van de tijdslimiet kan wegens uitzonderlijke omstandigheden door het College van Commissarissen in overleg met de organisator worden toegestaan.

Artikel 8: Klassement

Enkel het individueel tijdsklassement is van toepassing.

Artikel 9: Prijzenbedrag

Totaal prijzenbedrag: **€ 18.800**.

De onderverdeling in €: 7.515-3.760-1.875-935-745-565-565-375-375-190-190-190-190-190-190-190-190-190-190-190-190

Artikel 10: Antidopingcontrole

De antidopingcontrole heeft plaats in het **kabinet van Dokter Mia Devos Brugsesteenweg, 303 Kuurne (in de nabijheid van de aankomstlijn)**. De antidopingreglementering van de U.C.I. alsook de Belgische en Vlaamse antidopingreglementering zijn van toepassing.

Artikel 11: Huldigingsceremonie

De eerste drie geklasseerde renners dienen zich aan te melden voor de huldigingsceremonie binnen de 10' na de aankomst. Na deze ceremonie zal de **winnaar** zich naar de MIXED ZONE (ipv de perszaal) begeven in de onmiddellijke nabijheid van de aankomstlijn.

Een voorstelling van de verschillende ploegen zal plaats hebben op het podium van de startcontrole op de renbaan. Alle renners van één en dezelfde ploeg dienen zich te melden op het juiste uur welke aan de Sportbestuurder de avond voor aanvang van de wedstrijd zal worden medegedeeld.

Artikel 11 bis : Speciale premie

Aan de renner welke als eerste de aankomstlijn overschrijdt bij aanvang van de plaatselijke ronde zal een premie worden uitgereikt van **€2.500**. Deze renner moet de volledige afstand van de wedstrijd afleggen. De winnaar dient zich na zijn aankomst naar het huldigingspodium te begeven voor ontvangst van deze premie die zal worden overhandigd door de **schenker PLASTIBAC**.

Artikel 12: Straffenbarema

Het straffenbarema van het U.C.I.-reglement is het enige van toepassing.

Artikel 13: Milieu (Afval)

De zones (begin en einde aangeduid met een groen paneel) waar de renners zich van allerlei afval (bidon, etensresten, etenzakjes...) kunnen ontdoen, zijn voorzien op volgende plaatsen: 1 km voor en 1 km na de bevoorradingszone aan km 82 te Ronse en km 180 over de ganse lengte van de Rijksweg 36d (2 km voor de aankomstlijn). Medewerkers van de organisatie zullen het afval onmiddellijk na de passage van de renners verwijderen.

Artikel 14: Veiligheidsboek

In aparte bijlagen verkrijgen de ploegen een veiligheidsboek en het Covid-19 protocol die van toepassing zijn voor Kuurne-Brussel-Kuurne 2021.

Article 1 : Organisation

« Kuurne - Bruxelles - Kuurne » est une organisation de Kon. Sportingclub Kuurne VZW sous les règlements de l'Union Cycliste (U.C.I.). Date de l'épreuve : dimanche 28 février 2021.

Article 2 : Participation

Conformément à l'article 2.1.005 du règlement U.C.I, l'épreuve est ouverte aux équipes suivantes: UCI World Team, Equipes Continentales Professionnelles UCI, Equipes Continentales UCI et Equipes Nationales. Conformément à l'article 2.2.003 du règlement UCI, le nombre de coureurs par équipe est de minimum 5 et de maximum 7 coureurs.

Article 3 : Type d'épreuve et classement UCI

L'épreuve est réservée aux athlètes des catégories Hommes Elite. et moins 23 ans.

L'épreuve est classée en classe 1. PRO Conformément au règlement UCI, art. 2.10.008 elle attribue les points suivants: 200-150-125-100-85-70-60-50-40-35-30-25-20-15-10-5-5-5-5-5-5-5-5-5-5-5-5-5-3-3-3-3-3-3-3 et 3 points.

Article 4 : Permanence

La permanence de départ se tient le samedi 27 février 2021 de 18h00 à 21h00. Lieu: Hippodrome Kuurne, Kattestraat 188, 8520 Kuurne. La confirmation des partants et le retrait des dossards par les responsables d'équipes se font à la permanence de 18h00 à 19h35. La réunion des Directeurs Sportifs, organisée suivant l'article 1.2.087 du règlement UCI, en présence des Membres du Collège des Commissaires, est fixée à 19h45 et aura lieu au l'Hippodrome.

Les Directeurs Sportifs doivent être en possession d'une facture pour les frais de voyage et d'hébergement. La facture doit être adressée au Siège Social de la société:

**KON. SPORTINGCLUB KUURNE VZW
BTW BE 0407.908.952
Marktplein 9 - 8520 Kuurne (Belgique).**

La facture sera payée la semaine qui suit après l'épreuve.

Article 5 : Radio-Tour

Les informations courses sont émises sur la fréquence **canal 1: 164.63125 MHz**

Article 6 : Assistance technique neutre

Le service d'assistance technique neutre est assuré par **Shimano**. Le service est assuré au moyen de **3 voitures et une moto neutre**.

Article 7 : Délais d'arrivée

Tout coureur arrivant dans un délai dépassant 8% du temps du vainqueur n'est plus retenu au classement. Le délai peut être augmenté en cas de circonstances exceptionnelles par le Collège des Commissaires, en consultation avec l'organisateur.

Article 8 : Classements

Unique le classement individuel au temps sera appliqué.

Article 9 : Prix

Le total général des prix attribués à cette épreuve est de **€ 18.800**.

20 prix en €: 7.515-3.760-1.875-935-745-565-565-375-375-190-190-190-190-190-190-190-190-190-190-190-190

Article 10 : Antidopage

Le contrôle antidopage a lieu à: **Cabinet du Docteur Mia Devos Brugsesteenweg, 303 8520 Kuurne (à proximité de la ligne d'arrivée)**. Le règlement antidopage de l'UCI s'applique intégralement à la présente épreuve. En outre, la législation antidopage Belge, s'applique conformément aux dispositions de la loi Belge et Flamande.

Article 11 : Protocole

Conformément à l'article 1.2.112 du règlement UCI, les coureurs suivants doivent se présenter quotidiennement au protocole: **les 3 premiers coureurs classés**.

Après la cérémonie protocolaire le **vainqueur** se présentera dans le MIXED ZONE (au lieu de la salle de presse) à proximité de la ligne d'arrivée.

Une présentation des différentes équipes aura lieu sur le podium des signatures situé sur le Stade Hippique. Tous les coureurs de la même équipe doivent se présenter à l'heure exacte communiqué au Directeur Sportif après la réunion la veille de l'épreuve.

Artikel 11 bis: PRIME SPECIALE

Au coureur franchissant le premier la ligne d'arrivée au début des circuit locaux, sera délivré un prime de **€2.500**. Ce coureur doit accomplir la distance totale du parcours. Le vainqueur doit se rendre immédiatement après son arrivée vers le podium de la cérémonie protocolaire pour recevoir ce prime qui sera remi par le **donateur: PLASTIBAC**.

Article 12: Pénalités

Le barème de pénalités de l'UCI est le seul applicable.

Article 13: Milieu (déchets)

Les zones (début et fin indiqué avec un panneau vert) où les coureurs peuvent se débarrasser des déchets (bidon, musettes etc.) sont prévus aux endroits suivants: 1 km avant et 1 km après la zone de ravitaillement (km 82) à Renaix et km 180 sur tout la longueur du Rijksweg – N36d - 2 km avant la ligne d'arrivée). Des collaborateurs de l'organisation s'occuperont avec l'enlèvement des déchets toute de suite après le passage des coureurs.

Article 14: Manuel de sécurité

Dans des annexes séparées, les équipes recevront un manuel de sécurité et le protocole Covid-19 qui s'appliquent pour Kuurne-Bruxelles-Kuurne 2021..

Inscriptions équipes

Peter Debaveye – Kattestraat 177 – 8520 Kuurne
Tel.: +32 468 24 27 86
E-mail: peter.debaveye@kbc.be - teams@kbc.be

Directeur de l'épreuve

Peter Debaveye – Kattestraat 177– 8520 Kuurne
Tel. +32 468 24 27 86
E-mail: peter.debaveye@kbc.be

PPO

Kruispunt Ringlaan R8 met Heirweg te Kuurne ,
GPS 50.849138 , 3.260631

Remise des dossards et plaques de cadre

27/02 18h00 - 19h35
Hippodrome Kuurne, Kattestraat 188, Kuurne

Réunion des dir. sportifs

27/02 19h45
Hippodrome Kuurne, Kattestraat 188, Kuurne

Frais de voyage

De 19h00 + après la réunion des dir. sportifs

La facture doit être adressée à:

Kon. Sportingclub Kuurne VZW - Marktplein 9 - 8520 Kuurne

Barème des prix

€ 18.800

Signature de la feuille de départ

28/02 10u30 - 11u50
Brugsesteenweg Kuurne

Présentation des équipés

De 10h30
podium du contrôle de départ, Brugsesteenweg Kuurne

Suiveuses, commissaires

Kongostraat Kuurne

Parking directeurs sport & les autocars des équipes

Brugsesteenweg à gauche et à droite de la route
(300 m après la ligne d'arrivée).

Service médical

Dr 1 : Dr. Vuylsteke : + 32 (0) 475728430
Dr 2 : Dr. Vansteenbrughe +32 (0) 478 283052
2 ambulances "Croix rouge"

Vestiaires

City Sports complex Nieuwenhuysse - 8520 Kuurne

Distance

197 km

Heure de départ

12h00 - Brugsesteenweg Kuurne.
Départ officiel (km 0) après 3 km à Bavikhoofsestraat.

Ravitaillement

Km 82 à Renaix

Services de sécurité

La Police Fédérale avec un hélicoptère, une voiture et 11 motards.
En plus 25 signaleurs bénévoles complètent l'escorte de sécurité.

Déviations des voitures suiveuses

à 1,2 km de la ligne d'arrivée dévier à gauche sur la route Nationale 36D. La déviation est indiquée avec des flèches (N36D – Kon. Boudewijnstr – Papaverstr – Bloemistenstr – Lijstergalm – Kattestr – Brugsesteenweg – Vestiaires : stade communal (Nieuwenhuysse – Kuurne)

Profil du 3 derniers km

Largeur de la route : 10 mètres et plate. Les derniers 500,300,200,100, 50 et 25 mètres sont signalés avec des panneaux à chaque côté de la route.

Arrivée

16h50 - Brugsesteenweg

Cérémonie protocolaire

Toute de suite après interviews TV (TV en direct jusque 17h15)

Permanence

St. Pieterszaal, Brugsesteenweg 309, 8520 Kuurne.

Salle de presse

Hippodrome Kuurne, Kattestraat 188, 8520 Kuurne.

Contrôle antidopage

Dr. Mia Devos Brugsesteenweg 303 - 8520 Kuurne.

Jury

Voorzitter: JOOREN Jempi (BEL)
Juge d'arrivée: DERAMOUDT Jan
Com UCI 2 DERYCKERE Jurgen
Com UCI 3 HERPELINCK Luc
Com 4 ARNOUT Arent
TV/Support Commissaire UCI : DOBBELAERE Guy
Com. moto 1: GRYSON Dirk
Com. moto 2: COURROUX Henri
Pilote moto 1: DE RUYCK Miguel
Pilote moto 2: PLOMP Rudy
Foto finish: BEKAERT Rony
Operator mylaps et resultats: VAN STEEN Freddy & VANHOUTTE Sabine
Com. bezemwagen: BUYSE Pierre
Délégué technique : JOOREN Jempi
Speaker radio tour: BOLLEN Marc
Telecom team jury 1: HAVELANGE Michel
Info moto: LISSENS Eddy
Doping Control Officer (ITA): BURGUET Patrick

☒ Liste des hôpitaux**Admission d'urgence AZ Groeninge**

P. Kennedylaan 4 - 8500 Kortrijk - +32 56 636 112

Admission d'urgence Zusters Van Barmhartigheid Ronse

Glorieuxlaan 55 - 9600 Ronse - +32 55 233 666

Admission d'urgence OLV Van Lourdes Waregem

Vijfseweg 150 - 8790 Waregem - +32 56 623 111

AZ St.-Elisabeth Zottegem

Godveerdegemstraat 69, 9620 Zottegem, +32 9 364 81 11

Admission d'urgence Algemeen Ziekenhuis Oudenaarde

Minderbroedersstraat 3 - 9700 Oudenaarde - +32 55 336 355

Algemeen Ziekenhuis Geraardsbergen

Gasthuisstraat 4 - 9500 Geraardsbergen - +32 54 432 711

Algemeen Stedelijke Ziekenhuis Aalst

Merestraat 80 - 9300 Aalst - +32 53 76 40 06

OLV "Campus" Aalst

Moorselbaan 164 - 9300 Aalst - +32 53 72 42 48

Registration

Peter Debaveye – Kattestraat 177 – 8520 Kuurne
Tel.: +32 468 24 27 86
E-mail: peter.debaveye@kbc.be - teams@kbc.be

Competition and safety director

Peter Debaveye – Kattestraat 177– 8520 Kuurne
Tel. +32 468 24 27 86
E-mail: peter.debaveye@kbc.be

PPO

Kruispunt Ringlaan R8 met Heirweg te Kuurne ,
GPS 50.849138 , 3.260631

Back-numbers & attendance

27/02 18.00 h - 19.35 h
Hippodrome Kuurne, Kattestraat 188, Kuurne

Meeting team managers & briefing

27/02 19.45 h
Hippodrome Kuurne, Kattestraat 188, Kuurne

Invoices and expences teams

From 19.00h + after the briefing with the team-managers

Please do address invoices to:

Kon. Sportingclub Kuurne VZW - Marktplein 9 - 8520 Kuurne.

Prices

€ 18.800

Signing control form

28/02 10u30 - 11u50
Brugsesteenweg Kuurne

Presentation of the teams

From 10.30 h - Brugsesteenweg Kuurne

Parking officials

Kongostraat Kuurne

Parking teamleaders

Parking for team-busses and cars is reserved at Brugsesteenweg,
at the left and right side of the road, 300m passed the finish line.

Medical team

Dr 1 : Dr. Vuylsteke : + 32 (0) 475728430
Dr 2 : Dr. Vansteenbrughe +32 (0) 478 283052
2 ambulances "Red Cross"

Dress-rooms

City Sports complex Nieuwenhuysse - 8520 Kuurne

Distance

197 km

Start

12h00 - Brugsesteenweg Kuurne.
Official start (km 0) after 3 km at Bavikhoofsestraat.

Supply zone

Km 82 at Ronse.

Security

The Federal Police escorts the race with 1 helicopter, 2 cars, 11 motorcyclists. Besides this team, 25 independent motorcyclists are dedicated to indicate all dangerous spots and crossroads .

Deviation followers

At 1,2 km before the finish along road N36D - take left Kon. Boudewijnstraat - Papaverstraat - Bloemistenstraat - Lijstergalm - Kattestraat - Brugsesteenweg => parking team-busses.
Bathrooms at the City sports complex (Nieuwenhuysse).

Profile final 3 kms

All roads 10m width, flat, no hills,. Last km will be indicated with the red triangle flag. Last 500 m, 300, 200, 100, 50 en 25m are indicated with signs at both sides of the road.

Finish

16.50 h - Brugsesteenweg, Kuurne

Winners ceremony

Immediately after TV-interviews in interview-zone. (t.v. broadcast until 17h15)

Headquarters

St. Pieterszaal, Brugsesteenweg 309, 8520 Kuurne.

Press-room

Hippodrome Kuurne, Kattestraat 188, 8520 Kuurne.

Medical control anti-doping

Dr. Mia Devos Brugsesteenweg 303 - 8520 Kuurne

Jury

Chairman: JOOREN Jempi (BEL)
Judge at the finish: DERAMOUDT Jan
Com UCI 2 DERYCKERE Jurgen
Com UCI 3 HERPELINCK Luc
Com 4 ARNOUT Arent
TV/Support Commissaire UCI : DOBBELAERE Guy
Com. moto 1: GRYSON Dirk
Com. moto 2: COURROUX Henri
Pilote moto 1: DE RUYCK Miguel
Pilote moto 2: PLOMP Rudy
Foto finish: BEKAERT Rony
Operator mylaps et resultats: VAN STEEN Freddy & VANHOUTTE Sabine
Com. bezemwagen: BUYSE Pierre
Technical Delegate: JOOREN Jempi
Speaker radio tour: BOLLEN Marc
Telecom team jury 1: HAVELANGE Michel
Info moto: LISSENS Eddy
Doping Control Officer (ITA): BURGUET Patrick

☒ Hospitals**Emergency admission AZ Groeninge**

P. Kennedylaan 4 - 8500 Kortrijk - +32 56 636 112

Emergency admission Zusters Van Barmhartigheid Ronse

Glorieuxlaan 55 - 9600 Ronse - +32 55 233 666

Emergency admission OLV Van Lourdes Waregem

Vijfseweg 150 - 8790 Waregem - +32 56 623 111

AZ St.-Elisabeth Zottegem

Godveerdegemstraat 69, 9620 Zottegem, +32 9 364 81 11

Emergency admission Algemeen Ziekenhuis Oudenaarde

Minderbroedersstraat 3 - 9700 Oudenaarde - +32 55 336 355

Algemeen Ziekenhuis Geraardsbergen

Gasthuisstraat 4 - 9500 Geraardsbergen - +32 54 432 711

Algemeen Stedelijke Ziekenhuis Aalst

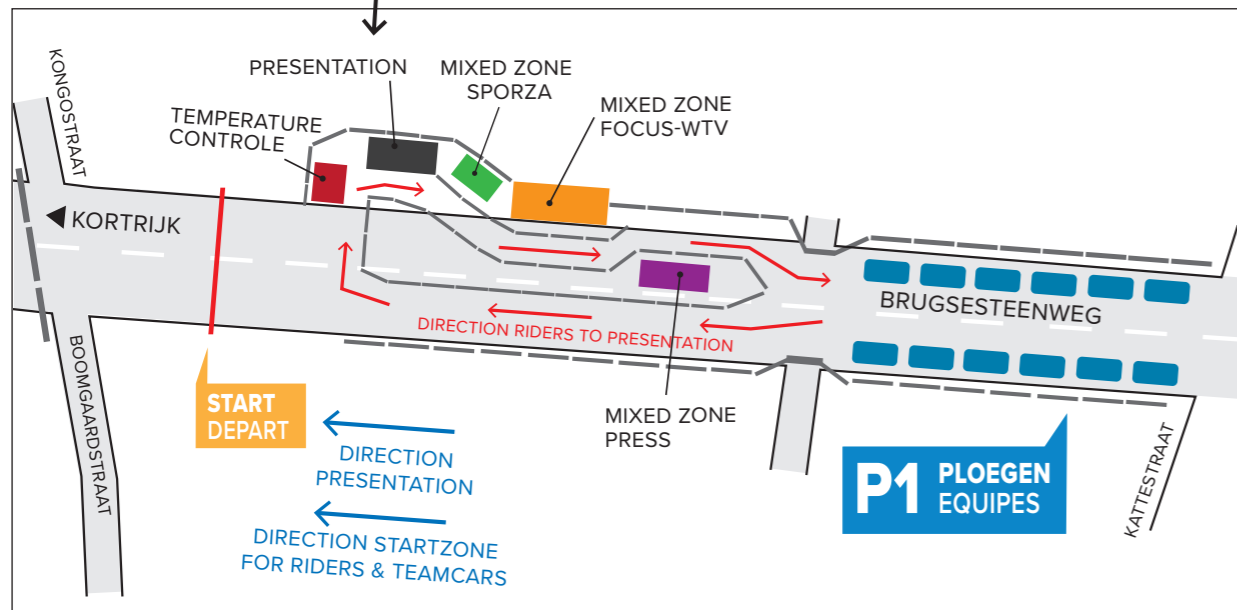
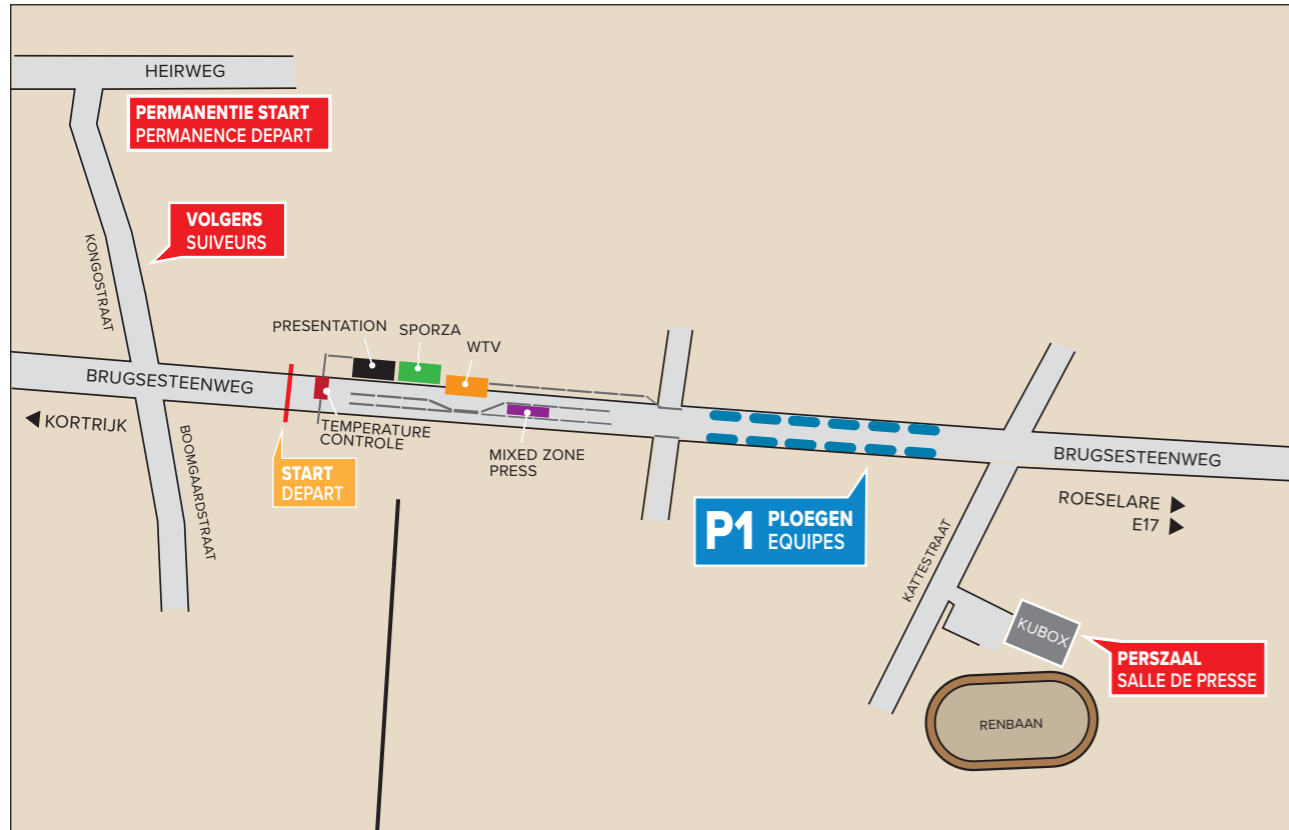
Merestraat 80 - 9300 Aalst - +32 53 76 40 06

OLV "Campus" Aalst

Moorselbaan 164 - 9300 Aalst - +32 53 72 42 48

START ELITE
DÉPART ELITE / START ELITE

73^e KUURNE-BRUSSEL-KUURNE



AANKOMST ELITE
ARRIVÉE ELITE / FINISH ELITE

73^e KUURNE-BRUSSEL-KUURNE



plastibac



Binnen magazijnen, werkplaatsen, distributiecentra, horeca en plaatsen waar duurzaamheid een steeds belangrijkere rol speelt, zijn **kunststof bakken, palletten, containers en verpakkingen** niet weg te denken. Ze zijn stevig en gestandaardiseerd en zorgen voor **orde, comfort én netheid**. Dit bouwt mee aan een aangenaam werkklimaat, tijdswinst én een kwaliteitsuitstraling naar het beeld van uw bedrijf.

Online bestellen. Snel en eenvoudig.

W www.plastibac.eu

, Pieter Verhaeghestraat 20, 8520 Kuurne c +32 (0)56 36 31 20 m info@plastibac.eu

21016



member of
linumgroup