



SPARKASSEN
MÜNSTERLAND
GIRO 2021

TECHNISCHER GUIDE / ROADBOOK

DREI STRECKEN – EIN ZIEL!

SPARKASSEN MÜNSTERLAND GIRO 2021

3. OKTOBER 2021

8.00 – 17.30 UHR
ENSCHEDÉ (NL)
KREISE COESFELD UND
BORKEN, STADT MÜNSTER



Veranstalter/
Organisationspartner:



Weitere
Sponsoren:



WWW.SPARKASSEN-MUNSTERLAND-GIRO.DE

INHALT

CONTENT

Grußwort <i>Greetings</i>	3
Zeitplan <i>Schedule</i>	4
Krankenhäuser, Hotels, Anfahrt und PPO <i>Hospitals, Hotels, Way to start and PPO</i>	5
Organisation & Jury <i>Organisation & Jury</i>	6/7
Reglement <i>Regulations of the race</i>	8/9
Marschtabelle <i>Schedule of the race</i>	10 - 15
Berg- und Sprintwertungen <i>Mountain- and Sprint classifications</i>	15
Gefahrenstellen <i>Danger spots</i>	16
Streckenplan <i>Map of the race</i>	17
Detailplan Start Enschede <i>Map of the start in Enschede</i>	18
Detailplan Zielrunde Münster <i>Map of the final lap in Münster</i>	19



/sparkassenmslandgiro2019



/muensterlandgiro



/tweets_giro

Foto: ROTH-FOTO



GRUSSWORT

Liebe Freundinnen und Freunde,
Partner, Sponsoren und Fans,

wir lieben unseren Sparkassen Münsterland Giro! Wer ihn selbst einmal erlebt hat, kennt das besondere Gefühl, das dieses internationale Radsportevent auslöst. Es tat uns daher besonders weh, im letzten Jahr den 15. Sparkassen Münsterland Giro absagen zu müssen, der wie viele andere große Sportevents von der Corona-Pandemie betroffen war. So war es für uns eine Herzensangelegenheit, diese schöne Veranstaltung in diesem Jahr wieder stattfinden zu lassen. Im Rahmen der aktuellen Coronaschutzverordnung und unter Anwendung der 3G-Regel freuen wir uns jetzt, das Sportereignis mit größtmöglicher Sicherheit auf die Beine zu stellen. Schließlich ist der Radsport von prägender Bedeutung für das Münsterland und den Zusammenhalt der Menschen: Wir leben in der Fahrradregion schlechthin! Mit großem Vergnügen bringen wir endlich wieder unseren Radsport zurück nach Münster, in die Kreise und Kommunen.

Seit nun bereits 14 Jahren kennen die Jedermänner beim Sparkassen Münsterland Giro das großartige Gefühl, wenn sie auf den Strecken durch die wunderschöne Münsterländer Parklandschaft unterwegs sind. Jährlich dient sie am Tag der Deutschen Einheit als Kulisse für rund 200 Radprofis und 4500 Jedermänner aus dem In- und Ausland. Ob Anfänger, Fortgeschrittene oder Könner, beim Sparkassen Münsterland Giro findet jeder nach seinem Geschmack und Leistungsanspruch die passende Strecke.

Besonders vor dem Hintergrund des offiziellen Städtepartnerschaftsvertrags mit Enschede vom 21. September 2020 freuen wir uns, dass wir mit dem Start der Profis in diesem Jahr zu Gast bei unseren Freunden in Ensche-

GREETINGS

de in den Niederlanden sind. Die Menschen in unseren Städten verbindet nicht nur eine langjährige Freundschaft, sondern auch die gemeinsame Begeisterung für den Radsport. Als logische Konsequenz erwuchs daraus die Idee, die 15. Jubiläumsausgabe des internationalen Sparkassen Münsterland Giro 2021 gemeinsam umzusetzen. Das diesjährige grenzüberschreitende Sportgroßevent unterstreicht damit unsere bilaterale Kooperation und stärkt das Band unserer Freundschaft. Neben anderen erfolgreichen Euregio-Projekten wird der Sparkassen Münsterland Giro somit zu einem weiteren deutsch-niederländischen Großereignis.

Die länderübergreifende Bedeutung des Sparkassen Münsterland Giro in der Radsportszene spiegelt sich auch im großen Medieninteresse wider. So wird das Ereignis am 03. Oktober seit Jahren weltweit im Fernsehen und als Livestream übertragen. Besonders in Corona-Zeiten und angesichts eingeschränkter Zuschauerzahlen haben Radsportfans so die Chance, den Sparkassen Münsterland Giro live mitzuerleben. Das spannende Rennen mit einem hochkarätig besetzten Profifeld wird ab 13.30 Uhr als Livestream auf Sportschau.de und von 14.00 bis 16.00 Uhr im WDR-Fernsehen übertragen.

Wir danken allen Beteiligten von ganzem Herzen, die sich der enormen Herausforderung angenommen und den Sparkassen Münsterland Giro ermöglicht haben.

Sie sehen: Trotz der Umstände lassen wir uns den Spaß am Radsport nicht nehmen! Wir wünschen allen eine tolle Veranstaltung im Zeichen des Radsports.



Markus Lewe
Oberbürgermeister
Stadt Münster



**Dr. Christian
Schulze Pellengahr**
Landrat
Kreis Coesfeld



Kai Zwicker
Landrat
Kreis Borken



Onno van Veldhuizen
Bürgermeister
Enschede



Klaus Richter
Vorstandsvorsitzender
Sparkasse
Münsterland Ost



Heinrich-Georg Krumme
Vorstandsvorsitzender
Sparkasse
Westmünsterland

ZEITPLAN

SCHEDULE

2. Oktober / October 2nd

14.30 - 16.15 h	Öffnung Permanence / Nummernausgabe <i>Opening Permanence / Distribution of numbers</i>	Tryp Kongresshotel Münster
17.00 h	Mannschaftsleitersitzung / Ausgabe Teamfunk <i>Team Managers Meeting / Distribution of radios</i>	Tryp Kongresshotel Münster
17.45 h	Fahrer-Einweisung <i>Driver Instruction</i>	Tryp Kongresshotel Münster
18.00 h	Schließung Permanence <i>Closure Permanence</i>	Tryp Kongresshotel Münster

3. Oktober / October 3rd

7.30 h	Öffnung Permanence <i>Opening Permanence</i>	Grote Kerk - Enschede
8.30 h	Presseakkreditierung <i>Accreditation of press</i>	Grote Kerk - Enschede
9.00 h	Besprechung Organisation <i>Meeting of organisation</i>	Grote Kerk - Enschede
9.30 h	Start Bühnenprogramm <i>Begin of stage program</i>	Oude Markt - Enschede
10.00 h	Jurysitzung <i>Meeting Jury</i>	Grote Kerk - Enschede
9.45 - 10.55 h	Teampräsentation/Einschreibung <i>Presentation/Signing in</i>	Oude Markt - Enschede
10.55 h	Startaufruf <i>Calling of riders for start</i>	Oude Markt - Enschede
11.05 h	Neutralisierter Start <i>Neutralized start</i>	Oude Markt - Enschede
ca. 15.28 - 16.03 h	Ziel Münster <i>Finish Münster</i>	Höffner, Nienberge - Münster

Permanence/Press Office Enschede: Grote Kerk, Oude Markt 32, 7511 GB Enschede, Contact: Stefan Rosiejak: +49 151 400 37 425
 Öffnungszeiten - opening times: 02.10.2018: 10.00 - 18.00 h, 03.10.2018: 07.30 - 16.00 h



KRANKENHÄUSER

Universitätsklinikum Münster

48149 Münster | Albert-Schweitzer-Campus 1 (Gebäude: A1)
Telefon: +49 (0) 251 830
E-Mail: info@ukmuenster.de

Clemenshospital Münster

48153 Münster | Düesbergweg 124
Telefon: +49 (0) 251 9760
E-Mail: info@clemenshospital.de

Raphaelsklinik Münster

48143 Münster | Loerstraße 23
Telefon: +49 (0) 251 50070
E-Mail: info@raphaelsklinik.de

St. Franziskus-Hospital Münster

48145 Münster | Hohenzollernring 72
Telefon: +49 (0) 251 9350
E-Mail: info@sfh-muenster.de

Ev. Krankenhaus Johannisstift Münster

48147 Münster | Wichernstraße 8
Telefon: +49 (0) 251 27060
E-Mail: info.muenster@valeo-kliniken.de

Christophorus-Kliniken Coesfeld

48653 Coesfeld | Südring 41
Telefon: +49 (0) 2541 890
E-Mail: info@christophorus-kliniken.de

Christophorus-Kliniken Nottuln

48301 Nottuln | Hagenstr. 35
Telefon: +49 (0) 2502 2200
E-Mail: info@christophorus-kliniken.de

St. Marien Ahaus

48683 Ahaus | Wüllener Str. 101
Telefon: +49 (0) 2561 991600
E-Mail: ahaus@marien-kh-gmbh.de

St. Marien-Hospital Vreden

48691 Vreden | An't Lindeken 100
Telefon: +49 (0) 2564 993
E-Mail: vreden@marien-kh-gmbh.de

Krankenhaus Maria-Hilf Stadtlohn

48703 Stadtlohn | Vredenerstr. 58
Telefon: +49 (0) 2563 9120
E-Mail: inf@kmh-stadtlohn.de

St. Agnes-Hospital Bocholt

46397 Bocholt | Barloer Weg 125
Telefon: +49 (0) 2871 200

MST Enschede

7512 KZ Enschede | Koningstraat 1
Telefon: +31 (0) 53 487 2000

HOTELS

TRYP Kongresshotel Münster

Albersloher Weg 28 | 48155 Münster
Telefon: +49 (0) 251 14200
Telefax: +49 (0) 251 1420444
E-Mail: tryp.muenster@melia.com

Factory Hotel Münster

An der Germania Brauerei 5 | 48159 Münster
Telefon: +49 (0) 251 41880
Telefax: +49 (0) 251 4188999
E-Mail: mail@factoryhotel.de

Parkhotel Hohenfeld

Dingbängerweg 400 | 48161 Münster
Telefon: +49 (0) 25 34 8080
Telefax: +49 (0) 25 34 7114
E-Mail: info@parkhotel-hohenfeld.de

Parkhotel Enschede

De Veldmaat 8 | 7522 NM Enschede
Telefon: +31 (0) 53 433 1366
E-Mail: info@uparkhotel.nl

DRK-Tagungshotel Dunant

Sperlichstraße 27 | 48151 Münster
Telefon: +49 (0) 251 9739141
E-Mail: hotel@drk-westfalen.de

ANFAHRT UND PPO

Vom Parkplatz des TRYP Hotels rechts auf den Albersloher Weg starten und nach knapp 1km wieder rechts auf die B51 abbiegen. Am Autobahnkreuz 2-Kreuz Münster-Süd rechts halten und den Schildern A1 Richtung Osnabrück/Bremen folgen. Auf der A1 bis 77-Kreuz Münster Nord fahren (ca. 8km), danach die B54 in Richtung Gronau/Steinfurt/Rheine nehmen. Der B54 ca. 54km folgen. In den Niederlanden angekommen, weiter der N35 folgen (ca. 5km). Zweite Ausfahrt „Enschede-Centrum“ ausfahren - links Richtung „Centrum“ - Zuiderval 800 m folgen - halbrechts auf Haaksbergerstraat.

From the parking lot of the TRYP Hotel start right onto Albersloher Weg and after about 1km, turn right again onto the B51. At the motorway junction 2-Kreuz Münster-Süd keep right and follow the signs A1 towards Osnabrück/Bremen. Drive on the A1 to 77-Kreuz Münster Nord (approx. 8km), then take the B54 in the direction of Gronau/Steinfurt/Rheine. Follow the B54 for about 54km. Arrived in the Netherlands; continue to follow the N35 (approx. 5km). B 54 direction Enschede - pass the border - N 35 direction Enschede - take 2nd exit „Enschede-Centrum“ - left on Zuiderval - after 800 m right on Haaksbergerstraat.

HOSPITALS

HOTELS

WAY TO START AND PPO

ORGANISATION & JURY

ORGANISATION & JURY

Funktion <i>Function</i>	Name <i>Name</i>	Ort <i>City</i>
Rennleitung <i>Race director</i>	Bergmann, Rainer	Münster
Organisationsbüro <i>Event office</i>	Bergmann, Rainer	Münster
Sicherheitsbeauftragter <i>safety officer</i>	Zahlten, Michel	Münster
Veranstaltungsbüro <i>Event office</i>	Mathmann, Jana	Münster
Quartiermeister <i>Responsible hotels</i>	Viefhues, Larissa	Münster
Fahrzeuge <i>Responsible cars and mobility</i>	Schwenke, Markus Kellner, Matthias (Assistent / Assistant)	Dinkelsbühl Wallenhorst
Streckenkommissär <i>Responsible circuit</i>	Bröker, Leo	Münster
Permanence <i>Permanence</i>	Gaffron, Liane	Berlin
Presse & Kommunikation <i>Responsible media & communication</i>	Roters, Sabine	Münster
Pressezentrum <i>Media center</i>	Roters, Sabine	Münster
Chef Telekommunikation <i>Responsible telecommunication</i>	Nichler, Oskar O.	Pinneberg
Foto-Service <i>Responsible photos</i>	Eden, Nils Oehlgen, René Steinweg, Christoph	Münster Münster Münster
Startaufbau <i>Construction starting zone</i>	Rosiejak, Stefan Nordhoff, Heinz	Herten-Westerholt Beckum
Zielaufbau <i>Construction finish</i>	Wiesner, Benjamin	Münster
Verantwortlicher Jedermannrennen <i>Responsible public race</i>	Donike, Alexander	Düren
Ergebnis Jedermannrennen <i>Results public race</i>	Flores, Oliver	Bergisch Gladbach
Rennprogramm Münster <i>Races Münster</i>	Steinnökel, Ansgar	Borgholzhausen
Moderation Münster Ziel <i>Speaker Münster Finish</i>	Meinert, Marcel Paffrath, Andreas	Landshut Troisdorf
Moderation Enschede Start <i>Speaker Enschede Start</i>	Maas, Kees Rosiejak, Stefan	Etten-Leur (NED) Herten-Westerholt
Moderation Vorausfahrzeug <i>Speaker Car</i>	Schwenke, Mathias Roggenkamp, Philipp	Ahlen Bochum
Radio Tour <i>Speaker Radio Tour</i>	Nägele, Thomas	Frankfurt
Technik / Zeitnahme / Ergebnisse <i>Technics / Time keeping / Results</i>	Mika Timing	Bergisch Gladbach
Musik <i>Music</i>	Griese, Peter	Münster
Rennarzt <i>Race doctor</i>	Eickert, Annette März, Carsten (Assistent)	Bodenwerder Münster
Ambulanz <i>Medical service</i>	Bietergemeinschaft: ASB, DRK, Johanniter Unfallhilfe, Malteser Hilfsdienst	Münster
Neutrale Materialwagen <i>Technical service</i>	Shimano	Nunspeet
Ausschilderung <i>Signage</i>	Bertram, Lukas Bertram, Alexander	Ennigerloh Ennigerloh
Polizei <i>Police</i>	Fischer, Arnd	Münster
Sicherungsmotorräder <i>Security motorbikes</i>	Buchal, Dieter	Unna
Siegerehrung <i>Award ceremony</i>	Gaffron, Liane	Berlin
Werbung <i>Sponsoring</i>	Bergmann, Rainer	Münster



Jury Panel of the Commissaires		
Präsident <i>President</i>	Crujssen, Edwin	UCI - NED
Kommissär 2 <i>Commissaire 2</i>	Schulz, Steffen	Nat. Elite - Berlin
Kommissär 3 <i>Commissaire 3</i>	Magiera, Christian	UCI - Gera
Motorrad-Kommissär 1 <i>Motorbike Commissaire 1</i>	Huppertz, Simon	BDR - Kerpen
Motorrad-Kommissär 2 <i>Motorbike Commissaire 2</i>	Melches, Corinne	BDR - Ottbergen
Motorrad Zeittafel <i>Blackboard moto</i>	Höschchen, Rauthgundis	Köln
Zielrichter <i>Finishing judge</i>	Lehmann, Olaf	BDR - Wunderleben
Zeitnehmer <i>Time keeper</i>	Mika Timing	Bergisch Gladbach
Kommissär Schlusswagen <i>Commissaire voiture balai</i>	Lange, André	Köln
Chaperons <i>(verantwortl./resp.)</i>	Steinnökel, Ansgar	Borgholzhausen
Anti-Doping-Inspektor <i>Doping-Control-Officer</i>	Brandewinder, Dierk	ITA - Bocholt

REGLEMENT

ARTIKEL 1. ORGANISATION

Der „Sparkassen-Münsterland-Giro 2021“ wird organisiert durch die Stadt Münster, Sportamt, Rainer Bergmann, Höfflingerweg 1, D-48153 Münster, +49 251 492 52 19, Fax +49 251 492 77 53, E-Mail bergmann@stadt-muenster.de, nach dem Reglement des Weltradsportverbandes UCI. Das Rennen findet am 3. Oktober 2021 statt.

ARTICLE 1. ORGANIZATION

The "Sparkassen-Münsterland-Giro 2021" is organized by the city of Münster, Sports Department, Rainer Bergmann, Höfflingerweg 1, D-48153 Münster, phone +49 251 492 52 19, fax +49 251 492 77 53, e-mail bergmann@stadt-muenster.de under the regulations of the International Cycling Union. It is to be held on October 3rd, 2021.

ARTIKEL 2. ART DES RENNENS

Das Rennen ist offen für die Kategorie Männer Elite. Es ist Teil des UCI-Europa-Kalenders und wird als Klasse ME 1.ProSeries geführt. In Übereinstimmung mit den UCI Regeln werden 200 - 150 - 125 - 100 - 85 - 70 - 60 - 50 - 40 - 35 - 30 - 25 - 20 - 15 - 10 - 5 - 5 - 5 - 5 - 5 - 5 - 5 - 5 - 5 - 5 - 3 - 3 - 3 - 3 - 3 - 3 - 3 - 3 - 3 Punkte für die UCI Rangliste vergeben.

ARTICLE 2. TYPE OF EVENT

The event is open to athletes of the Men Elite categories. The event is entered on the UCI Europe calendar and is registered as a class ME 1.ProSeries event. In conformity with the UCI rules, points are awarded as follows for the UCI Men Elite and U 23 ranking: 200 - 150 - 125 - 100 - 85 - 70 - 60 - 50 - 40 - 35 - 30 - 25 - 20 - 15 - 10 - 5 - 5 - 5 - 5 - 5 - 5 - 5 - 5 - 5 - 3 - 3 - 3 - 3 - 3 - 3 - 3 - 3 - 3 points.

ARTIKEL 3. TEILNEHMER

Wie im Artikel 2.1.005 des UCI Reglements geregelt, können UCI World Teams (max. 70 %), UCI Professional Continental Teams, UCI Continental Teams des gastgebenden Verbandes, UCI Cyclo-Cross Teams des gastgebenden Verbandes, zwei ausländische UCI Continental Teams und die Nationalmannschaft des gastgebenden Verbandes an der Veranstaltung teilnehmen. Entsprechend dem Artikel 2.2.003 des UCI Reglements, müssen die Mannschaften aus mindestens fünf und maximal sieben Fahrern bestehen.

ARTICLE 3. PARTICIPATION

As per article 2.1.005 of the UCI regulations, the event is open to the following teams: Pro World Teams (max. 70 %), Continental Pro Teams, Continental Teams of the country, UCI professional Cyclo-Cross teams of the country and two Continental Teams of foreign countries and National Team of the country. As per article 2.2.003 of the UCI regulations, teams must be formed of minimum four and maximum seven riders.

ARTIKEL 4. PERMANENCE

Die Permanence befindet sich im Tryp Kongresshotel Münster, Albersloher Weg 28, 48155 Münster, tryp.muenster@solmelia.com, Telefon +49 251 142 00 und ist am 2. Oktober 2021 ab 14.30 Uhr geöffnet. Mannschaftsleiter können dort am 02. Oktober 2021 ihre Fahrer bestätigen und die entsprechenden Rückennummern erhalten.

REGULATIONS OF THE RACE

ten. Die Mannschaftsleitersitzung findet nach Artikel 1.2.087 des UCI-Reglements in Anwesenheit des Kollegiums der Kommissäre um 16.30 Uhr im Tryp Kongresshotel Münster statt Die Einweisung der Fahrer findet um 17.15 Uhr statt.

Presseraum Münster am 3.Oktober: Höffner Münster, Parkplatz, Haus Uhlenkotten 28, 48159 Münster
Pressesprecherin Sabine Roters: Tel: +49 160 805 5896

ARTICLE 4. RACE HEADQUARTERS

The race headquarters shall be open starting 2nd October, 2021, 14.30 h and is located at the following address: Tryp Kongresshotel Münster, Albersloher Weg 28, 48155 Münster, tryp.muenster@solmelia.com, phone +49 251 142 00. Team representatives are requested to confirm their starters and collect their race numbers at the race headquarters on the October 2nd, 2021. The team managers' meeting, organized in accordance with article 1.2.087 of the UCI regulations, in the presence of the Members of the Commissaires' Panel, is scheduled for October 2nd, 2021 at 16.30 h, Tryp Kongresshotel Münster. The instruction of the drivers takes place at 17.15 h at the same location

Pressecenter Münster on October 3rd: Höffner Münster, Parkplatz, Haus Uhlenkoten 28, 48159 Münster
Press officer Sabine Roters: Phone +49 (0) 160 805 5896

ARTIKEL 5. RADIO-TOUR

Radio-Tour sendet während des Rennens Informationen auf einer festgelegten Frequenz, die bei der Mannschaftsleitersitzung bekanntgegeben wird.

ARTICLE 5. RADIO-TOUR

Race information will be broadcasted on a specific frequency, which will be announced during the team manager meeting.

ARTIKEL 6. NEUTRALE MATERIALVERSORGUNG

Die neutrale Materialversorgung wird durch drei Materialwagen von Shimano sichergestellt.

ARTICLE 6. NEUTRAL TECHNICAL SUPPORT

The technical support service will be provided by three SHIMANO service cars.

ARTIKEL 7. KARENZZEITEN

Fahrer, welche mit einem Rückstand von mehr als 8 % auf den Sieger das Ziel erreichen, werden nicht ins Ergebnis aufgenommen. Das Kollegium der Kommissäre kann diese Karenzzeit aber auf Grund besonderer Umstände in Absprache mit dem Organisator erhöhen.

ARTICLE 7. FINISHING TIME LIMITS

Any rider finishing in a time exceeding that of the winner by more than 8 % shall not be placed. The time limit may, in exceptional circumstances, be increased by the Commissaires Panel in agreement with the organizer.



ARTIKEL 8. SONDERWERTUNGEN

Für die Sprint- und Bergwertung werden jeweils 3, 2, 1 Punkte vergeben. Bei Punktgleichheit entscheidet zunächst die Anzahl der gewonnenen Sprints, danach die bessere Platzierung beim Zieleinlauf. Total 2000 €. Die betreffenden Fahrer müssen das Rennen innerhalb des Zeitlimits in Münster beenden.

ARTICLE 8. CLASSIFICATIONS

*The following classification(s) will be issued:
Individual Classification at the line, sprint classification with 3, 2 and 1 point, mountain classification with 3, 2 and 1 point. If there is a draw between two or more riders, the following regulation shall be applied:
1. number of first places in the sprint or mountain classification; 2. better position in the final sprint at the line. All riders in question have to finish the event regularly. Total amount of the sprint and mountain classification will be in total 2000,- €.*

ARTIKEL 9. PREISGELD

Die Gesamtsumme des Preisgeldes beträgt 18.800 €. Es wird wie folgt auf die ersten 20 Fahrer verteilt: 7515-3760-1875-935-745-565-565-375-375-190-190-190-190-190-190-190-190-190-190-190 €. Die ersten drei Fahrer der Sprint- und Bergwertung erhalten jeweils 500, 300 und 200 €. Das Preisgeld wird über die UCI ausgezahlt.

ARTICLE 9. PRIZES

*A grand total of 18.800 € will be awarded in prize money.
For the first 20 riders: 7515-3760-1875-935-745-565-565-375-375-190-190-190-190-190-190-190-190-190-190-190 €. For the first three riders in the sprint and mountain classification (each): 500-300-200 €.
The prizes will be paid by UCI.*

ARTIKEL 10. ANTI-DOPING-KONTROLLE

Die Anti-Doping Bestimmungen der UCI und die gesetzlichen deutschen Bestimmungen kommen zur Anwendung. Die Anti-Doping-Kontrolle findet direkt im Zielbereich in einem mobilen Dopingfahrzeug auf dem Parkplatz Höffner statt, Haus Uhlenkotten 28, 48159 Münster, dierk@brandewinder.de; +49 174 8991166

ARTICLE 10. ANTIDOPING

The UCI antidoping regulations and the German law are entirely applicable to the event. The antidoping tests will take place in the finish-area in a mobile doping home at the parking spot Höffner, Haus Uhlenkotten 28, 48159 Münster, dierk@brandewinder.de; +49 174 8991166

ARTIKEL 11. SIEGEREHRUNG

In Übereinstimmung mit Artikel 1.2.112 des UCI Reglements müssen die ersten drei Fahrer und die Sieger der Sonderwertungen (Sprint- und Bergwertung) an der offiziellen Siegerehrung und der anschließenden Pressekonferenz teilnehmen. Die betreffenden Fahrer präsentieren sich spätestens fünf Minuten nach ihrer Ankunft an der Ziellinie.

ARTICLE 11. AWARDS CEREMONY

*In accordance with article 1.2.112 of the UCI rules, the following riders must attend the official awards ceremony:
. The first three riders of the event.
. The winners of the following secondary classifications: sprint and mountain classification.
The riders will present themselves at the podium in a time limit of maximum five minutes after crossing the finish line and have to be present for a press conference after the ceremony.*

ARTIKEL 12. STRAFENKATALOG

Es kommt ausschließlich der UCI-Strafenkatalog zur Anwendung.

ARTICLE 12. PENALTIES

The UCI penalty scale is the only one applicable.

ARTIKEL 13. UMWELT

Die Entsorgung von Verpflegung, Verpflegungsbeuteln, Trinkflaschen, Bekleidung, usw. außerhalb der von der Organisation eingerichteten Abfallzonen ist verboten.

Die Fahrer müssen ausschließlich und vorsichtig ihren Abfall an den Seiten der von der Organisation eingerichteten Abfallzonen ablegen. Der Fahrer darf nichts auf die eigentliche Straße werfen. Der Fahrer kann auch Bekleidung und Trinkflaschen in Teamfahrzeugen oder Organisationsfahrzeugen deponieren oder dem Teampersonal in der Verpflegungszone übergeben.

ARTICLE 13. ENVIRONMENT

Riders may not jettison food, bonk-bags, feeding bottles, clothes, etc. outside of the litter zones provided by the organiser.

The rider must safely and exclusively deposit their waste on the sides of the road in the litter zones provided by the organiser. The rider may not jettison anything on the roadway itself.. The rider may also dispose of bottles and clothing to team cars or organisation vehicles or with the team staff in charge of riders' feeding.

ARTIKEL 14. KOLLEGIUM DER KOMMISSÄRE

ARTICLE 14. Composition of the panel of commissaire

Präsident:	Edwin CRUIJSSEN	UCI Commissaire (NED)
Jury 2:	Steffen SCHULZ	Nat. Elite Kommissär (GER)
Jury 3:	Christian MAGIERA	UCI Commissaire (GER)
Moto 1:	Simon HUPPERTZ	BDR Kommissär
Moto 2:	Corinne MELCHES	BDR Kommissär
Zielrichter:	Olaf LEHMANN	BDR Kommissär
Anti-Doping-		
Inspektor:	Dierk BRANDEWINDER	ITA (GER)
Radio Tour:	Thomas NÄGELE	(GER)

MARSCHTABELLE

ITINERARY TIMETABLE

Sprintwertung Sprint

Bergwertung Mountain Classification

Gefahr Danger

Müllzone Littering Zone

Kreisverkehr, Verkehrsinseln und wechselnder Straßenbelag gehören zum normalen Straßenbild. Gesondert markiert sind nur Punkte mit besonderem Gefahrenpotential.

Traffic circles, refuges and changing road surface are usual appearance of the street. Only points with a special risk potential are marked.

km+	km -	Richtung	Hindernisse	Streckenpunkte /Description	Straßen	42 km/h	44 km/h	48 km/h
-15,4	15,4	Start		Enschede Markt		11:05		
-15,4	15,4			Grote Kerk		11:05		
-15,2	15,2			Haverstraatpassage		11:05		
-15,2	15,2	←		Langestraat		11:05		
-15,1	15,1	↑		De Klomp		11:05		
-14,9	14,9	↑		Lipperkerkstraat		11:06		
-14,2	14,2	↑		Lipperkerkstraat		11:07		
-13,7	13,7	→		Lipperkerkstraat		11:08		
-13,0	13,0	←		Noord Esmarkerrondweg		11:10		
-12,3	12,3	→		Hoge Boekelerweg		11:11		
-6,1	6,1	←		Broekhoekweg		11:23		
-5,8	5,8	→		Enschedesestraat		11:24		
-5,2	5,2	→		Gronausestraat		11:25		
-4,2	4,2	↑		Gronausestraat		11:27		
-3,7	3,7	↑		Gronausestraat		11:28		
-1,1	1,1	←		Glanergrensweg		11:33		
-0,1	0,1	→		Losserstrasse		11:35		
0,0	188,5	↑		Grenze NL / D		11:36	11:36	11:36
0,0	188,5	↑	Scharfer Start	OE Gronau		11:36	11:36	11:36
1,7	186,8	←		Losser Strasse		11:38	11:38	11:38
2,6	185,9	→		Gildehauser Strasse		11:39	11:39	11:39
2,7	185,8	↑		Gildehauser Strasse	2 Bahnübergänge	11:39	11:39	11:39
3,5	185,0	↑		Eper Strasse / Hermann-Ehlers-Strasse		11:41	11:40	11:40
3,9	184,6	↑		OA Gronau		11:41	11:41	11:40



5,0	183,5	↑		Eper Strasse / B 54		11:43	11:42	11:42
5,4	183,1	↑	↻	Hofkamp / Hauskamp		11:43	11:43	11:42
5,8	182,7	↑		Gronauer Strasse	Bahnübergang	11:44	11:43	11:43
6,0	182,5	↑		OE Epe		11:44	11:44	11:43
6,5	182,0	↑	↻	Agathastrasse		11:45	11:44	11:44
7,3	181,2	↑		Wilhelmstrasse		11:46	11:45	11:45
7,8	180,7	↑		Füchter Strasse		11:47	11:46	11:45
8,2	180,3	↑	↻	Alfertring		11:47	11:47	11:46
8,6	179,9	↑		OA Epe		11:48	11:47	11:46
11,9	176,6	↑		Autobahnbrücke A 31 / Eper Landstrasse	L 574	11:53	11:52	11:50
15,0	173,5	→	↻	Ahauser Landstrasse		11:57	11:56	11:54
15,6	172,9	←		Stroot		11:58	11:57	11:55
16,1	172,4	↑	↻	Stroot / Leuskesweg		11:59	11:57	11:56
16,4	172,1	↑		OA Heek		11:59	11:58	11:56
17,0	171,5	→	↻	Ammelner Strasse		12:00	11:59	11:57
22,4	166,1	↑		Ammelner Strasse	Bahnübergang	12:08	12:06	12:04
22,5	166,0	←		Schuhmacherring		12:08	12:06	12:04
23,8	164,7	↑		Schuhmacherring / Schorlemer Strasse		12:10	12:08	12:05
24,7	163,8	↑		Schuhmacherring	Bahnübergang	12:11	12:09	12:06
24,9	163,6	↑	↻	Gescher Damm / Adenauerring		12:11	12:09	12:07
25,3	163,2	→	⚠	Oberortwick	Engstelle	12:12	12:10	12:07
27,3	161,2	←		Düwing Dyk	K 20	12:15	12:13	12:10
35,5	153,0	↑		OE Stadtlohn		12:26	12:24	12:20
36,4	152,1	→	↻	Burgstrasse	. Ausfahrt	12:28	12:25	12:21
36,6	151,9	↑	↻	Burgstrasse		12:28	12:25	12:21
37,2	151,3	←		Mühlenstrasse	Engstelle	12:29	12:26	12:22
37,3	151,2	←		Dufkampstrasse	Engstelle	12:29	12:26	12:22
38,2	150,3	→		Breul / Westfalen Tankstelle		12:30	12:28	12:23
39,0	149,5	↑		OA Stadtlohn		12:31	12:29	12:24
39,5	149,0	↑	↻	Breul / Westfalenring	L 608	12:32	12:29	12:25
44,3	144,2	←		Franz-Josef-Strasse		12:39	12:36	12:31
44,4	144,1	↑		OE Gescher		12:39	12:36	12:31
45,2	143,3	↑	↻	Franz-Josef-Strasse / Hofstrasse	3. Ausfahrt	12:40	12:37	12:32
46,0	142,5	↑		Rathaus Gescher		12:41	12:38	12:33

46,2	142,3	←		Hofstraße / Hauskampstrasse		12:42	12:39	12:33
46,5	142,0	→		Konrad-Adenauer-Strasse / Holtwicker Strasse	L 571	12:42	12:39	12:34
46,7	141,8	↑		OA Gescher		12:42	12:39	12:34
46,8	141,7	←		Ahauser Damm	K 34	12:42	12:39	12:34
48,1	140,4	←		Harwick - Ziegelei Schüring	K 38	12:44	12:41	12:36
51,6	136,9	→		Estern	K 33	12:49	12:46	12:40
53,9	134,6	←		Almsick	Spitzkehre	12:53	12:49	12:43
54,2	134,3	→		Almsick		12:53	12:49	12:43
60,9	127,6	←		Kalterweg	K 20	13:03	12:59	12:52
61,8	126,7	↑		OE Stadtlohn		13:04	13:00	12:53
62,7	125,8	→	↻	Burgstrasse	3. Ausfahrt	13:05	13:01	12:54
62,9	125,6	↑	↻	Burgstrasse		13:05	13:01	12:54
63,5	125,0	←		Mühlenstrasse	Engstelle	13:06	13:02	12:55
63,7	124,8	←		Dufkampstrasse	Engstelle	13:07	13:02	12:55
64,5	124,0	→		Westfalen Tankstelle / Breul		13:08	13:03	12:56
64,7	123,8	↑		OA Stadtlohn		13:08	13:04	12:56
65,8	122,7	↑	↻	Breul / Westfalenring		13:10	13:05	12:58
66,2	122,3	↑		Hegelstrasse		13:10	13:06	12:58
70,6	117,9	←		L608 / Franz-Josef-Strasse		13:16	13:12	13:04
70,7	117,8	↑		OE Gescher		13:17	13:12	13:04
71,6	116,9	↑	↻	Franz-Josef-Strasse / Hofstrasse	3. Ausfahrt	13:18	13:13	13:05
72,3	116,2	↑		Rathaus Gescher		13:19	13:14	13:06
72,5	116,0	←		Hofstraße / Hauskampstrasse		13:19	13:14	13:06
72,8	115,7	→		Konrad-Adenauer-Strasse / Holtwicker Strasse	K 571	13:20	13:15	13:07
73,0	115,5	↑	⚠	OA Gescher		13:20	13:15	13:07
73,9	114,6	→		Holtwicker Damm / Alte Coesfelder Strasse		13:21	13:16	13:08
76,5	112,0	↑		Tungerloh-Capellen		13:25	13:20	13:11
78,7	109,8	↑		Kreis Coesfeld		13:28	13:23	13:14
78,9	109,6	↑		Stockum - Eselshof		13:28	13:23	13:14
82,2	106,3	←		Stockum / Borkener Strasse		13:33	13:28	13:18
82,3	106,2	↑	⚠	OE Coesfeld		13:33	13:28	13:18
83,3	105,2	→		Borkener Strasse / Wester Esch	Engstellen / Wellen	13:35	13:29	13:20
83,6	104,9	←		Wester Esch / Oldendorper Weg		13:35	13:30	13:20
84,5	104,0	←		Oldendorper Weg / Friedhofsallee		13:36	13:31	13:21
84,8	103,7	↑		Friedhofsallee	2 Bahnübergänge	13:37	13:31	13:22
84,9	103,6	←		Kupferstrasse / Gerichtsring		13:37	13:31	13:22



85,1	103,4	➔		Süringstrasse		13:37	13:32	13:22
85,4	103,1	➔		Schüppenstrasse / Markt		13:38	13:32	13:22
85,8	102,7	➔		Friedrich-Ebert-Strasse		13:38	13:33	13:23
86,2	102,3	➔		Friedrich-Ebert-Strasse / Billerbecker Strasse		13:39	13:33	13:23
86,5	102,0	➔		Billerbecker Strasse / Bergallee		13:39	13:33	13:24
86,9	101,6	⬆		OA Coesfeld		13:40	13:34	13:24
87,5	101,0	⬆	⚠	Gaststätte "Zum Coesfelder Berg" 152 m	9%	13:41	13:35	13:25
90,7	97,8	⬆		Westhellen / Kloster Gerleve		13:45	13:39	13:29
92,9	95,6	➔		K 52 / Osthellermark	Schnittstelle	13:48	13:42	13:32
94,7	93,8	➔		Rampe zur B525	Engstelle	13:51	13:45	13:34
95,0	93,5	➔		B525 / einspurig	Engstelle	13:51	13:45	13:34
95,2	93,3	➔		Hastehausen		13:52	13:45	13:35
97,0	91,5	➔		Hastehausen	Engstelle	13:54	13:48	13:37
97,1	91,4	➔		Anstieg Westerhiege 158 m	Engstelle	13:54	13:48	13:37
98,3	90,2	⬆	⚠	OE Darup		13:56	13:50	13:38
98,4	90,1	➔		Westerhiege / Billerbecker Strasse		13:56	13:50	13:39
98,9	89,6	⬆		OA Darup		13:57	13:50	13:39
100,0	88,5	⬆	⚠	Daruper Berg 168 m	11%	13:58	13:52	13:41
100,3	88,2	➔		Hastehausen	K 13	13:59	13:52	13:41
101,4	87,1	➔		Napoleonweg		14:00	13:54	13:42
103,8	84,7	➔		Coesfelder Strasse / Schnittstelle	L 580	14:04	13:57	13:45
104,2	84,3	➔	⚠	Wirtschaftsweg		14:04	13:58	13:46
104,7	83,8	➔		Osthellen	Bankette !!!!	14:05	13:58	13:46
106,1	82,4	➔		Osthellen	L 581	14:07	14:00	13:48
107,1	81,4	➔		Osthellen		14:09	14:02	13:49
111,4	77,1	➔	⚠	E - Trafo Station		14:15	14:07	13:55
112,2	76,3	➔		Osterwicker Strasse		14:16	14:09	13:56
112,6	75,9	⬆	⚠	OE Coesfeld		14:16	14:09	13:56
113,8	74,7	⬆		Kleine Viehstrasse / Markt		14:18	14:11	13:58
114,2	74,3	➔		Bernhard-Von-Galen-Strasse / Torbogen		14:19	14:11	13:58
114,4	74,1	➔		Münsterstrasse / Grosse Viehstrasse		14:19	14:12	13:59
114,9	73,6	➔		Friedrich-Ebert-Strasse		14:20	14:12	13:59
115,2	73,3	➔		Billerbecker Strasse		14:20	14:13	14:00
115,5	73,0	➔		Billerbecker Strasse / Bergallee		14:21	14:13	14:00
115,9	72,6	⬆		OA Coesfeld		14:21	14:14	14:00
116,5	72,0	⬆	⚠	Gaststätte "Zum Coesfelder Berg" 152 m	9%	14:22	14:14	14:01
119,7	68,8	⬆		Westhellen / Kloster Gerleve		14:27	14:19	14:05

121,9	66,6	→		K 52 / Osthellermark	Schnittstelle	14:30	14:22	14:08
123,7	64,8	←		Rampe zur B525	Engstelle	14:32	14:24	14:10
124,0	64,5	→		B525 / einspurig	Engstelle	14:33	14:25	14:11
124,3	64,2	→		Hastehausen		14:33	14:25	14:11
126,1	62,4	←		Hastehausen		14:36	14:27	14:13
126,2	62,3	→		Anstieg Westerhiede 158 m	Engstelle	14:36	14:28	14:13
127,3	61,2	↑		OE Darup		14:37	14:29	14:15
127,5	61,0	←		Westerhiede / Billerbecker Strasse		14:38	14:29	14:15
128,0	60,5	↑		OA Darup		14:38	14:30	14:16
129,1	59,4	↑	⚫	Daruper Berg 168 m	11%	14:40	14:32	14:17
129,4	59,1	←		Hastehausen		14:40	14:32	14:17
132,0	56,5	↑		OE Billerbeck		14:44	14:36	14:21
132,6	55,9	←		Daruper Strasse		14:45	14:36	14:21
133,0	55,5	→		Coesfelder Strasse		14:46	14:37	14:22
133,8	54,7	↑		Ludgeristrasse / Mühlenstrasse	Fahrbahnteiler	14:47	14:38	14:23
134,5	54,0	←		Darfelder Strasse		14:48	14:39	14:24
135,2	53,3	↑		Darfelder Strasse	Bahnübergang	14:49	14:40	14:25
135,3	53,2	↑		OA Billerbeck		14:49	14:40	14:25
136,4	52,1	↑		Hotel Weissenburg 138 m	6%	14:50	14:42	14:26
139,1	49,4	↑		OE Darfeld		14:54	14:45	14:29
139,8	48,7	↑	⚠	Darfelder Markt	Engstellen	14:55	14:46	14:30
140,1	48,4	←	⚠	Eggeroder Strasse	Engstellen	14:56	14:47	14:31
140,7	47,8	↑		OA Darfeld		14:57	14:47	14:31
140,8	47,7	↑		Up de Rieth / L555		14:57	14:48	14:32
144,0	44,5	↑		Kreis Borken		15:01	14:52	14:36
146,2	42,3	↑		Tinge	K 36	15:04	14:55	14:38
147,9	40,6	↑		Hauptstrasse / L 579		15:07	14:57	14:40
148,0	40,5	↑		OE Schöppingen		15:07	14:57	14:41
148,1	40,4	→	⚠	Krümmlingsweg	Engstellen	15:07	14:57	14:41
149,2	39,3	←		Nebenstrasse	Engstellen	15:09	14:59	14:42
150,1	38,4	→		Berliner Strasse		15:10	15:00	14:43
150,9	37,6	→		Richtung Fernmeldeturm		15:11	15:01	14:44
152,0	36,5	↑	⚫	Schöppinger Berg 157 m / Fernmeldeturm	7%	15:13	15:03	14:46
153,1	35,4	←		Richtung Horstmar	L 579	15:14	15:04	14:47
153,2	35,3	↑		Kreis Steinfurt		15:14	15:04	14:47
155,6	32,9	↑		Anschluß Horstmar	L 579	15:18	15:08	14:50
160,3	28,2	↑		OE Laer		15:25	15:14	14:56



161,1	27,4	↑	Ⓢ	Münsterdamm		15:26	15:15	14:57
161,1	27,4	↑	⚠	Münsterdamm / Borghorster Strasse		15:26	15:15	14:57
161,4	27,1	↑		OA Laer		15:26	15:16	14:57
161,6	26,9	→	↻	Terup	1. Ausfahrt	15:26	15:16	14:58
161,7	26,8	←		Holthäuser Strasse		15:27	15:16	14:58
162,8	25,7	←		Dorfbauerschaft	K 72	15:28	15:18	14:59
168,2	20,3	←	↻	Kümper		15:36	15:25	15:06
168,8	19,7	↑		Kreis Steinfurt		15:37	15:26	15:07
169,4	19,1	↑	↻	Kümper		15:38	15:27	15:07
170,8	17,7	↑	Ⓢ	Brennerei Geulker-Wiedemann		15:40	15:28	15:09
172,7	15,8	←		Waltrup	K 51	15:42	15:31	15:11
174,5	14,0	←		Altenberger Strasse	L 510	15:45	15:33	15:14
175,6	12,9	→		Hohenhorst	Engstelle	15:46	15:35	15:15
177,1	11,4	→		Hohenhorst	Engstelle	15:49	15:37	15:17
177,6	10,9	→		Hansell	K 67	15:49	15:38	15:18
181,1	7,4	→		Hanseller Strasse - Kirche	L 529	15:54	15:42	15:22
184,5	4,0	↑		OE Nienberge - Häger		15:59	15:47	15:26
184,9	3,6	↑		Hägerstrasse	Bahnübergang	16:00	15:48	15:27
185,3	3,2	↑		OA Nienberge - Häger		16:00	15:48	15:27
187,5	1,0	←		Altenberger Strasse		16:03	15:51	15:30
187,6	0,9	↑		OE Münster-Nienberge		16:04	15:51	15:30
188,5	0,0		Ziel	Steinfurter Strasse		16:05	15:53	15:31

BERG- UND SPRINTWERTUNGEN

MOUNTAIN- AND SPRINT CLASSIFICATIONS

km+	km -			Streckenpunkte	Description		
87,5	101,0	↑	🏔	1. BW	Gaststätte "Zum Coesfelder Berg" 152 m	9%	GPM
100,0	88,5	↑	🏔	2. BW	Daruper Berg 168 m	11%	GPM
116,5	72,0	↑	🏔	3. BW	Gaststätte "Zum Coesfelder Berg" 152 m	9%	GPM
129,1	59,4	↑	🏔	4. BW	Daruper Berg 168 m	11%	GPM
152,0	36,5	↑	🏔	5. BW	Schöppinger Berg 157 m / Fernmeldeturm	7%	GPM
161,1	27,4	↑	Ⓢ	1. SW	Münsterdamm		Sprint
170,8	17,7	↑	Ⓢ	2. SW	Brennerei Geulker-Wiedemann		Sprint

GEFAHRENSTELLEN

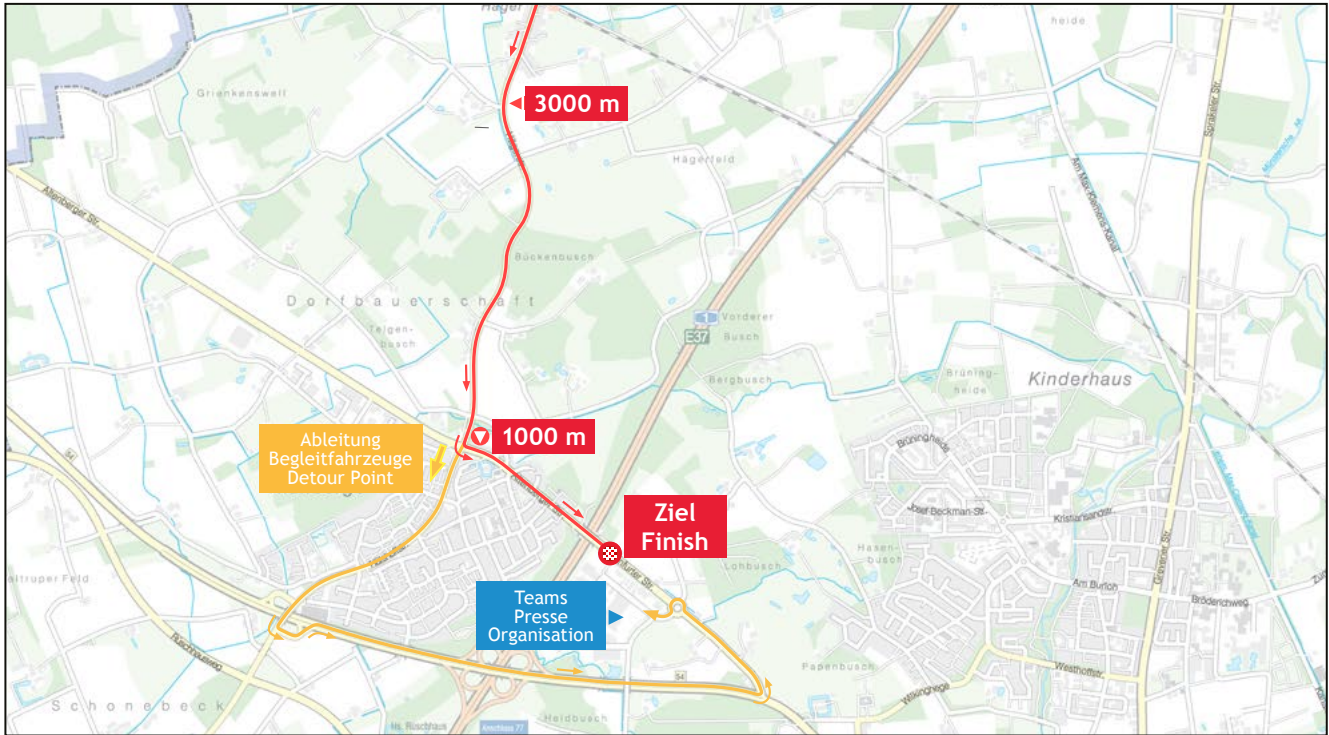
DANGER SPOTS

km+	Richtung		Streckenpunkte Description	Bemerkungen	Remark
-13,0	←	⚠	Noord Esmarkerrondweg	Brücke sehr schmal Höhe 2,7m	Narrow Passage
-12,3	→	⚠	Hoge Boekelerweg	Verkehrinsel	Railroad Crossing
-6,1	←	⚠	Broekhoekweg	Verkehrinsel	Railroad Crossing
-5,8	→	↻	Enschedeestraat	Kreisverkehr rechts gefährliche Insel	Narrow Passage
-5,2	→	↻	Gronausestraat	Kreisverkehr rechts gefährliche Insel	Railroad Crossing
-4,2	↑	↻	Gronausestraat	Ortsdurchfahrt Kopfsteinpflaster	Narrow Passage
-1,1	←	⚠	Glanergrensweg	Sehr eng, Bodenwellen	Downhill
1,7	←	⚠	Losser Strasse	Fahrbahnverengung! 2x	Narrow Passage
15,0	→	↻	Ahauser Landstrasse	Kreisverkehr nur Rechtsberfahren	Narrow Passage
16,1	↑	↻	Stroot / Leuskesweg	KV beidseitig	Narrow Passage
17,0	→	↻	Ammelner Strasse	KV beidseitig	Railroad Crossing
25,3	→	⚠	Oberortwick	Enge Straße	Narrow Passage
73,0	↑	⚠	OA Gescher	Gescher enge Ortsdurchfahrt	Narrow Passage
82,3	↑	⚠	OE Coesfeld	Verkehrinseln	Narrow Curve
98,3	↑	⚠	OE Darup	Bodenwelle Vorsicht!!!!	Narrow Passage
104,2	←	⚠	Wirtschaftsweg	Vorsicht! Gefahrenpunkt! Enger Link-sabbieger, Bodenwelle! Achtung	Narrow Passage
111,4	→	⚠	E - Trafo Station	Vorsicht schmal!	Narrow Passage
112,6	↑	⚠	OE Coesfeld	Vorsicht bei Einfahrt Fahrbahnverengung links und rechts!	Railroad Crossing
139,8	↑	⚠	Darfelder Markt	Engstelle/Baumscheiben	Cobblestones
140,1	←	⚠	Eggeroder Strasse	Engstelle/Baumscheiben	Cobblestones
148,1	→	⚠	Krümmlingsweg	Vorsicht enge und schlechte Straße	Railroad Crossing



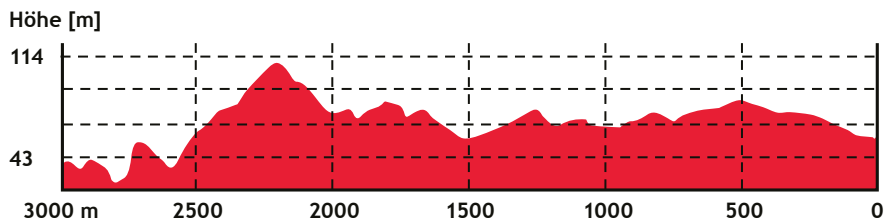
DETAILPLAN ZIELRUNDE MÜNSTER

MAP OF THE FINAL LAP IN MÜNSTER

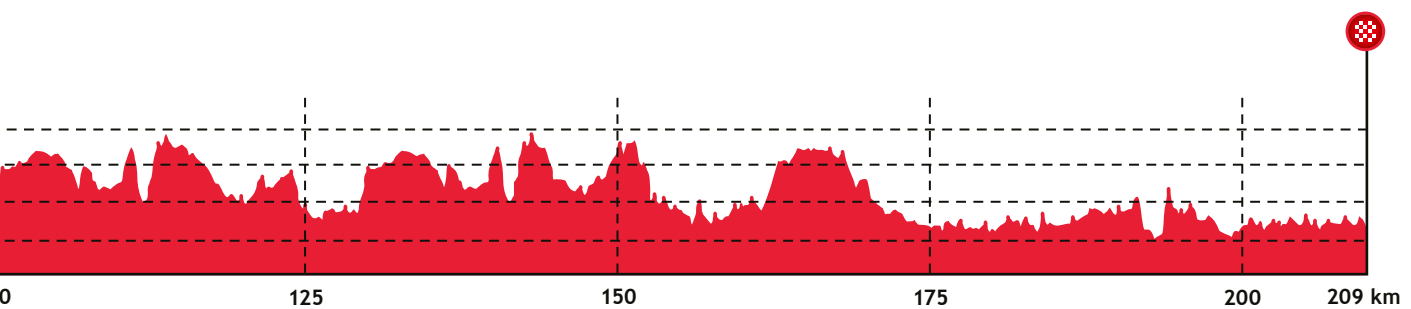


PROFIL LETZTE 3000 M

PROFILE LAST 3000 M



PROFILE





Gemeinsam
jubeln.



Sparkassen Münsterland GIRO: Wenn Sportförderung Menschen in Bewegung bringt

Für das zweitgrößte Radrennen in Deutschland mit internationaler Beteiligung geben wir gerne unseren Namen – und dies seit 15 Jahren! Bis zu 5.000 Jedermänner und -frauen sowie 200 Profis erleben in starker Gemeinschaft unser Münsterland mit seinen vielfältigen Facetten und tragen ihren bleibenden Eindruck in die Welt.