

**PARIS  
NICE**

79<sup>e</sup> édition



© A.S.O. 2020

# LA COURSE AU SOLEIL

DU 7 AU 14 MARS 2021

## LIVRE DE ROUTE





# SOMMAIRE

Parcours officiel .....	2
Étapes et pictogrammes .....	3
Officiels .....	4
Équipes et enjeux .....	5
Diffusion TV .....	6
Grand Départ et permanence .....	7

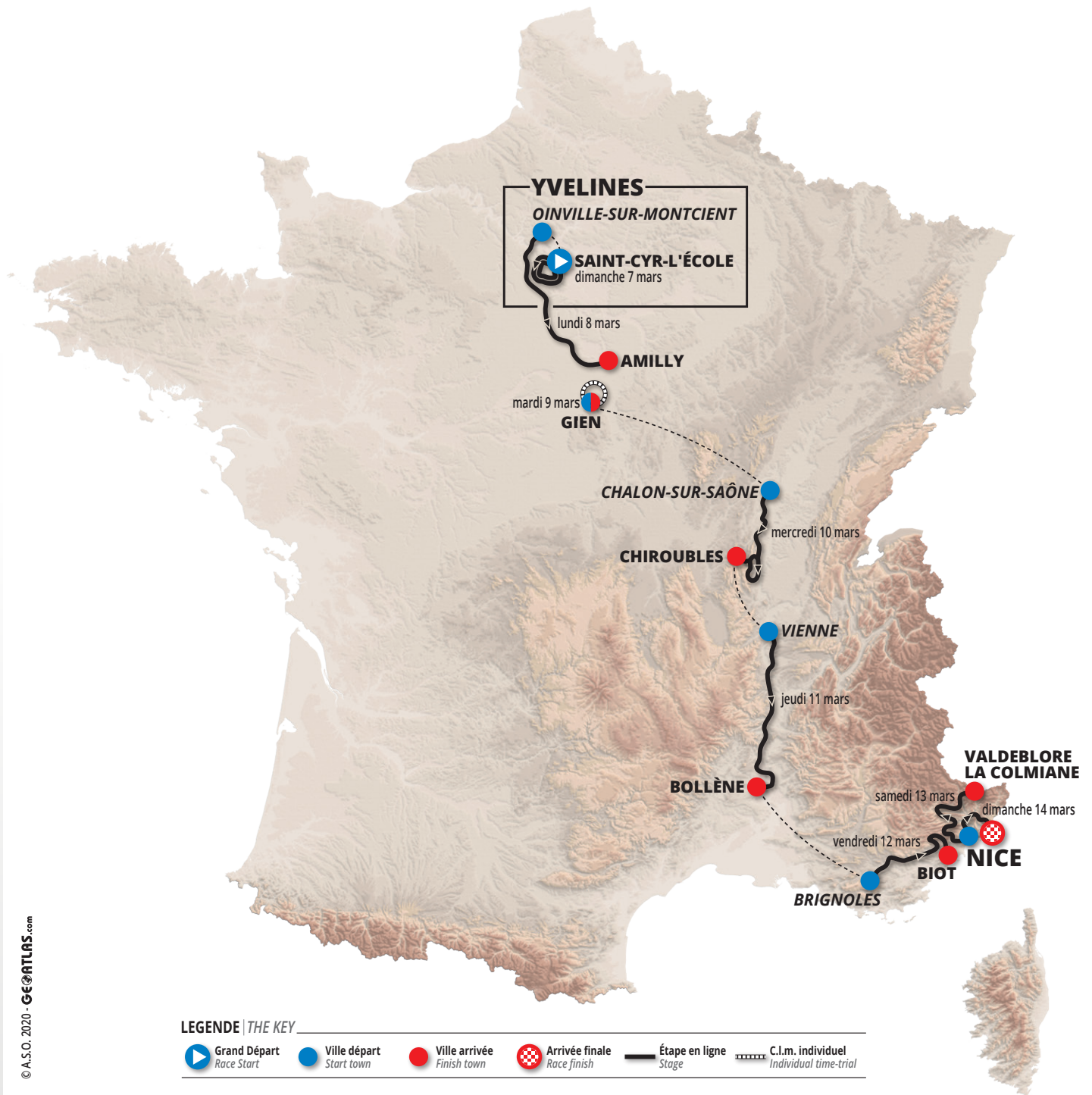
<b>ÉTAPE 1</b> .....	8 à 13
<b>ÉTAPE 2</b> .....	14 à 19
<b>ÉTAPE 3</b> .....	20 à 25
<b>ÉTAPE 4</b> .....	26 à 31
<b>ÉTAPE 5</b> .....	32 à 37
<b>ÉTAPE 6</b> .....	38 à 43
<b>ÉTAPE 7</b> .....	44 à 49
<b>ÉTAPE 8</b> .....	50 à 55

Règlement particulier .....	56 et 57
Partenaires .....	58 à 61
Hôpitaux .....	62
Stations-service .....	63
Palmarès .....	64



© A.S.O. - FABRIEN BOUKLA

# PARCOURS OFFICIEL



## LEGENDE | THE KEY

-  Grand Départ  
Race Start
-  Ville départ  
Start town
-  Ville arrivée  
Finish town
-  Arrivée finale  
Race finish
-  Étape en ligne  
Stage
-  C.l.m. individuel  
Individual time-trial



# ÉTAPES ET PICTOGRAMMES

## ÉTAPES

<b>ÉTAPE 1</b> <b>DIMANCHE 7 MARS</b> <b>166 KM</b> Saint-Cyr-l'École  78 ▶ Saint-Cyr-l'École  78	<b>ÉTAPE 2</b> <b>LUNDI 8 MARS</b> <b>188 KM</b> Oinville-sur-Montcient  78 ▶ Amilly  45	<b>ÉTAPE 3</b> <b>MARDI 9 MARS</b> <b>14,4 KM</b> Gien  45 ▶ Gien  45 <i>C.L.M. INDIVIDUEL</i>	<b>ÉTAPE 4</b> <b>MERCREDI 10 MARS</b> <b>187,5 KM</b> Chalon-sur-Saône  71 ▶ Chiroubles  69
<b>ÉTAPE 5</b> <b>JEUDI 11 MARS</b> <b>200 KM</b> Vienne  38 ▶ Bollène  84	<b>ÉTAPE 6</b> <b>VENREDI 12 MARS</b> <b>202,5 KM</b> Brignoles  83 ▶ Biot  06	<b>ÉTAPE 7</b> <b>SAMEDI 13 MARS</b> <b>166,5 KM</b> Nice  06 ▶ Valdeblore La Colmiane  06	<b>ÉTAPE 8</b> <b>DIMANCHE 14 MARS</b> <b>110,5 KM</b> Nice  06 ▶ Nice  06

KILOMÉTRAGE TOTAL : 1 235,5 km



## PICTOGRAMMES

- |                             |   |  |                   |
|-----------------------------|---|--|-------------------|
| PPO Point de Passage Obligé | 1 Col ou côte de 1 <sup>e</sup> catégorie | P Parking Équipes                                | i Permanence      |
| Accueil Invités             | 2 Col ou côte de 2 <sup>e</sup> catégorie | P Parking véhicules "avant" Officiels / Presse   | Centre de presse  |
| Podium Signature            | 3 Col ou côte de 3 <sup>e</sup> catégorie | P Parking véhicules "arrière" Officiels / Presse | ZT Zone Technique |
| Départ                      | Dernier kilomètre                         | P Parking Invités                                | Station-service   |
| Km 0 Départ réel            | Arrivée                                   |  |                   |
| Sprint-bonifications        | Point de chronométrage intermédiaire      |  |                   |

# OFFICIELS

## ■ DIRECTION

**Directeur du cyclisme :** Christian Prudhomme

## ■ COMPÉTITIONS

**Directeur de Paris-Nice :** François Lemarchand

**Directeur de l'épreuve :** Thierry Gouvenou

**Assistance direction :** Gilles Maignan

**Régulateurs :** Cédric Coutouly, Yannick Talabardon

**Permanence sportive :** Marie-Noëlle Féron, Adeline Le Gouellec

**Speakers :** Marc Chavet, Damien Martin

**Responsable sécurité :** François Lemarchand

## ■ COMMISSARIAT GÉNÉRAL

**Commissaire général :** Aurélien Janssens

**Départ :** Romain Caubin, Cécile Coupry

**Arrivée :** Vivien Trompeau

## ■ COLLÈGE DES COMMISSAIRES

**Président du jury :** Luc Herperlinck (UCI, Bel)

**Membres du jury :** Francesco Xabier Bilbao Zabala (UCI, Esp),

Laurent Idelot (UCI, Fra), Jérôme Lappartient (FFC)

**Juge à l'arrivée :** Séverine Jamain (FFC)

**Commissaires à moto :** Ludovic Jouan (FFC), Wilfried Richard (FFC),

Olivier Rousseau (FFC)

**Chronométreurs :** Guillaume Brin (FFC), Alexandre Nouhaud (FFC)

## ■ SERVICE MÉDICAL

Olivier Aubry, Alain Chansou, André Chaumont, Julian Cocoa,

Laure Guilloux

## ■ AMBASSADEUR

Thomas Voeckler

## ■ RELATIONS COLLECTIVITÉS

Thomas Cariou

## ■ HOSPITALITÉ, RELATIONS PUBLIQUES

Justine Jacquet

## ■ ANIMATIONS

Cédric Marsault

## ■ MÉDIAS

**Relations presse :** Baptiste Ollier

**Coordination TV :** Jérôme Bailly

**Digital :** Clément Duriez

**Rédacteur site internet :** Louis Doucet

## ■ COMMERCIAL ET PARTENARIATS

Quentin Villeloup

## ■ LOGISTIQUE

Hugo Marquet, Thomas Moreau, Guillaume de Prémont

**Parc automobile :** Franck Meneghini

**Hébergement :** Thomas Bourgoin



© A.S.O. - FABRIEN BOUKLA



# ÉQUIPES ET ENJEUX

## ÉQUIPES



  
**AG2R  
CITROËN TEAM**



  
**ALPECIN  
FENIX**



  
**ASTANA  
PREMIER TECH**



  
**BAHRAIN  
VICTORIOUS**



  
**B&B HOTELS  
P/B KTM**



  
**BORA  
HANSGROHE**



  
**COFIDIS**



  
**DECEUNINCK  
QUICK-STEP**



  
**EF EDUCATION  
NIPPO**



  
**GROUPAMA  
FDJ**



  
**INEOS  
GRENADIERS**



  
**INTERMARCHÉ  
WANTY  
GOBERT MATÉRIAUX**



  
**ISRAËL START-UP  
NATION**



  
**JUMBO  
VISMA**



  
**LOTTO  
SOUDAL**



  
**MOVISTAR  
TEAM**



  
**TEAM  
ARKEA - SAMSIC**



  
**TEAM  
BIKEEXCHANGE**



  
**TEAM  
DSM**



  
**TEAM  
QHUBEKA ASSOS**



  
**TOTAL  
DIRECT ENERGIE**



  
**TREK  
SEGAFREDO**



  
**UAE  
TEAM EMIRATES**

## ENJEUX



**Maillot Jaune,**  
parrainé par **LCL**  
Classement général individuel au temps



**Maillot blanc à pois rouges,**  
parrainé par **E.Leclerc**  
Classement du meilleur grimpeur



**Maillot vert,**  
parrainé par **Skoda**  
Classement par points



**Maillot blanc,**  
parrainé par **Century 21**  
Classement du meilleur jeune

**Prix de la combativité,**  
parrainé par **Antargaz**



**Victoire d'étape,**  
parrainée par **Domitys**



**Classement par équipes,**  
parrainé par **NAMEDSPORT**





## FRANCE

**Direct**

### France 3

Dimanche 7 mars de 15h15 à 17h05

Lundi 8 mars de 14h45 à 16h10

Mardi 9 mars de 14h45 à 16h10

Mercredi 10 mars de 14h45 à 16h10

Jeudi 11 mars de 14h45 à 16h10

Vendredi 12 mars de 14h45 à 16h10

Samedi 13 mars de 13h35 à 15h15

Dimanche 14 mars de 15h15 à 17h05

### Eurosport 2 France

Dimanche 7 mars de 15h20 à 17h00

Lundi 8 mars de 14h15 à 16h00

Mardi 9 mars de 14h15 à 16h00

Mercredi 10 mars de 14h15 à 16h00

Jeudi 11 mars de 14h15 à 16h00

Vendredi 12 mars de 14h15 à 16h00

Samedi 13 mars de 13h20 à 15h00

Dimanche 14 mars de 15h10 à 17h00

## EUROPE

**Direct**

Eurosport 1 et/ou 2

### Autres chaînes

**Direct ou différé**

**Belgique** : RTBF, VRT

**Danemark** : TV2

**Espagne** : Teledporte

**Italie** : Rai Sport

**Luxembourg** : RTL

**Norvège** : TV2

**Pays-Bas** : NOS (week-ends)

**Pays basque** : EITB

**Suisse** : SRG SSR (week-ends)

### Résumés quotidiens

**Pays-Bas** : NOS (en semaine)

**Royaume Uni** : ITV4

## MONDE

**Direct**

**Afrique subsaharienne** : SuperSport

**Amérique latine** : ESPN International

**Asie du Sud-Est** : Eurosport

**Australie** : SBS

**Canada** : FloBikes

**Chine** : Zhibo TV

**Colombie** : Caracol

**États-Unis** : NBC Sports

**Japon** : J Sports

**Moyen-Orient et Afrique du Nord** : beIN Sports

**Nouvelle-Zélande** : Sky Sport

### Résumés quotidiens

**Amérique latine** : Global Cycling Network

### Programme Final

**Amérique latine** : DirecTV

**États-Unis** : Global Cycling Network

## NEWS MONDE

### Agences news

AFPTV, Eurovision, Reuters, SNTV

### Chaînes news monde

France 24 (en français, anglais et arabe)





# GRAND DÉPART ET PERMANENCE

## ▶ LES YVELINES

Lien entre Paris et la Normandie, les Yvelines s'étendent sur toute la partie ouest de l'Île-de-France.

Châteaux, villages, terres agricoles et forêts font la richesse de son patrimoine. Couvert à 80 % par des espaces naturels, traversé par la Seine et de nombreux cours d'eau, le département est le poumon vert de la région parisienne. La beauté de ses paysages et la qualité de son environnement en font la renommée.

Par sa position géographique stratégique, le territoire est un acteur régional majeur. Premier département industriel d'Île-de-France, il abrite des filières d'excellence (automobile, aéronautique, technologies de l'information et la communication, santé, éco-activités...) qui contribuent largement à la compétitivité et l'image innovante du territoire.

Le développement des mobilités douces, l'une des priorités du Département, favorise l'intermodalité dans les transports, consolide le maillage du territoire (850 km d'aménagements cyclables) et encourage toutes les formes de pratiques cyclistes... Il s'agit de poursuivre une politique durable d'amélioration du cadre de vie des Yvelinois.

Les Yvelines sont connectées à trois grandes véloroutes d'Europe (l'Avenue verte London - Paris®, la Véloscénie Paris - Le Mont-Saint-Michel et La Seine à vélo), soit 430 km le long des méandres du fleuve.

Avec plus de 400 000 licenciés dans le département, le monde sportif contribue fièrement au dynamisme yvelinois. Fier de son label d'excellence « Terre de vélo », le territoire accueille tout au long de l'année des grands événements sportifs en partenariat avec A.S.O., à commencer par les départs des 1<sup>re</sup> et 2<sup>e</sup> étapes de ce Paris-Nice mais aussi les départs des dernières étapes du Tour de France, dès juillet prochain à Chatou et encore en 2022 et 2023. D'autres grands événements jalonnent 2021 avec l'inauguration de La Seine à vélo le 23 mai, la Fête du Tour les 29 et 30 mai, et des événements conviviaux tels que la 10<sup>e</sup> édition du festival « Les Yvelines font leur cinéma » (ciné en plein air gratuit l'été).

Sans oublier les Championnats du monde de cyclisme sur piste au vélodrome de Saint-Quentin-en-Yvelines (16-22 octobre 2022) et l'objectif phare 2024, avec les Jeux olympiques ! Les Yvelines seront hôte des épreuves cyclistes (VTT, BMX, cyclisme sur piste...) et territoire d'entraînement pour plusieurs disciplines.

[yvelines.fr](http://yvelines.fr)  
[yvelines-infos.fr](http://yvelines-infos.fr)  
[sortir-yvelines.fr](http://sortir-yvelines.fr)



**Yvelines**  
Le Département



© NICOLAS DUPREY/CD 76



© D. DARRAULT/CD 76

## PERMANENCE

### PERMANENCE D'ACCUEIL

**Samedi 6 mars de 14h30 à 18h00**

Gymnase Jean Macé

Rue Jean Macé - 78210 Saint-Cyr-L'École

Réunion des directeurs sportifs : 16h00

Réunion des motards TV et photographes : 17h00

**Dimanche 7 mars de 10h45 à 11h30**

Réunion sécurité UCI pilotes échelon course

### PERMANENCES

**Permanence sportive :**

+ 33 (0)6 07 30 22 47 / + 33 (0)7 86 54 40 67

**Permanence médicale :** + 33 (0)6 80 43 06 06

**Accueil presse :** + 33 (0)6 40 16 67 67

**Numéros valables durant toute l'épreuve**



## SAINT-CYR-L'ÉCOLE

Située en grande couronne de la région parisienne, Saint-Cyr-l'École est une ville qui prépare l'avenir et jouit de nombreux atouts. À 24 kilomètres à l'ouest de la capitale, Saint-Cyr-l'École s'intercale entre deux pôles d'attraction : Versailles, ville d'histoire et culture, et Saint-Quentin-en-Yvelines, centre économique et universitaire.

Pour autant, c'est une ville très ancienne dont l'histoire croise souvent celle de la France et qui remonte bien avant la naissance du domaine de Versailles. La Maison de Saint-Louis, fondée par Madame de Maintenon puis transformée par Napoléon en École militaire, a largement assuré sa renommée.

Membre de la Communauté d'agglomération Versailles Grand Parc, la ville de Saint-Cyr-l'École s'étend sur la plaine de Versailles et dispose de plus de 18 hectares d'espaces verts urbains.

Saint-Cyr-l'École jouit également d'un emplacement géographique de qualité et d'un maillage de transports dense. Directement reliée à Paris et au quartier d'affaires de la Défense, elle sera desservie dès 2023 par la ligne 13 du tramway, qui permettra de rejoindre Saint-Germain-en-Laye et Achères.

Soucieuse d'améliorer le cadre de vie de ses habitants, la Ville de Saint-Cyr a lancé le projet Cyria, qui s'appuie sur l'intelligence artificielle pour optimiser les flux de circulation et le stationnement, travaille à rendre ses entrées d'agglomération modernes, paysagères et écologiques et a engagé un partenariat avec le Département pour que la réfection de ses grands axes réserve une part grandissante aux mobilités douces.

Grâce à la richesse de son patrimoine naturel, à la qualité de ses infrastructures mais également au dynamisme de son tissu associatif et économique, la ville de Saint-Cyr-l'École offre un cadre de vie agréable à ses 19 654 habitants. La commune a entamé depuis plusieurs années un processus de transformation ambitieux avec le renouvellement de grands ensembles mais également, l'émergence, sur sa partie nord, du quartier Charles Renard.

D'ici 2022, ce sont 1 500 logements qui verront le jour ainsi que des activités, des commerces et des équipements publics tels qu'un gymnase, une école et une maison des associations.

Enfin, avec 32 associations sportives et 3 436 adhérents, Saint-Cyr-l'École est une ville résolument sportive.

[saintcyr78.fr](http://saintcyr78.fr)  
[yvelines.fr](http://yvelines.fr)



**Yvelines**  
Le Département



SAINT-CYR-L'ÉCOLE<sup>78</sup>



La façade de l'École militaire de Saint-Cyr-l'École



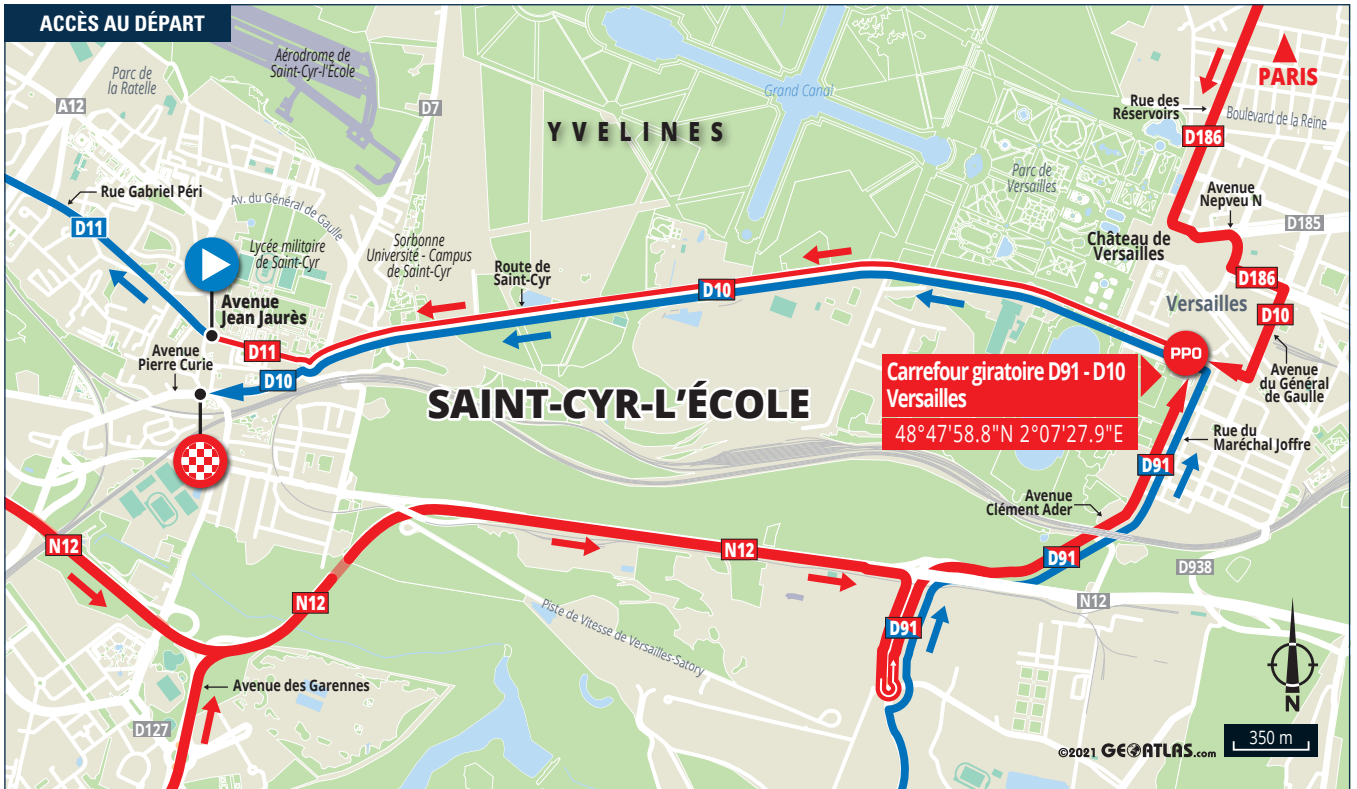
Vue aérienne de Saint-Cyr-l'École



ACCÈS ET DÉPART

**Rassemblement de départ :** place Madame de Maintenon  
**Signature :** 11h50 à 12h50  
**Appel :** 12h55

**Départ fictif :** 13h00 par avenue Jean Jaurès, rue Gabriel Péri, FONTENAY-LE-FLEURY, avenue de la République, D11  
**Départ réel :** 13h05 sur la D11, soit à 2,7 km du lieu de rassemblement



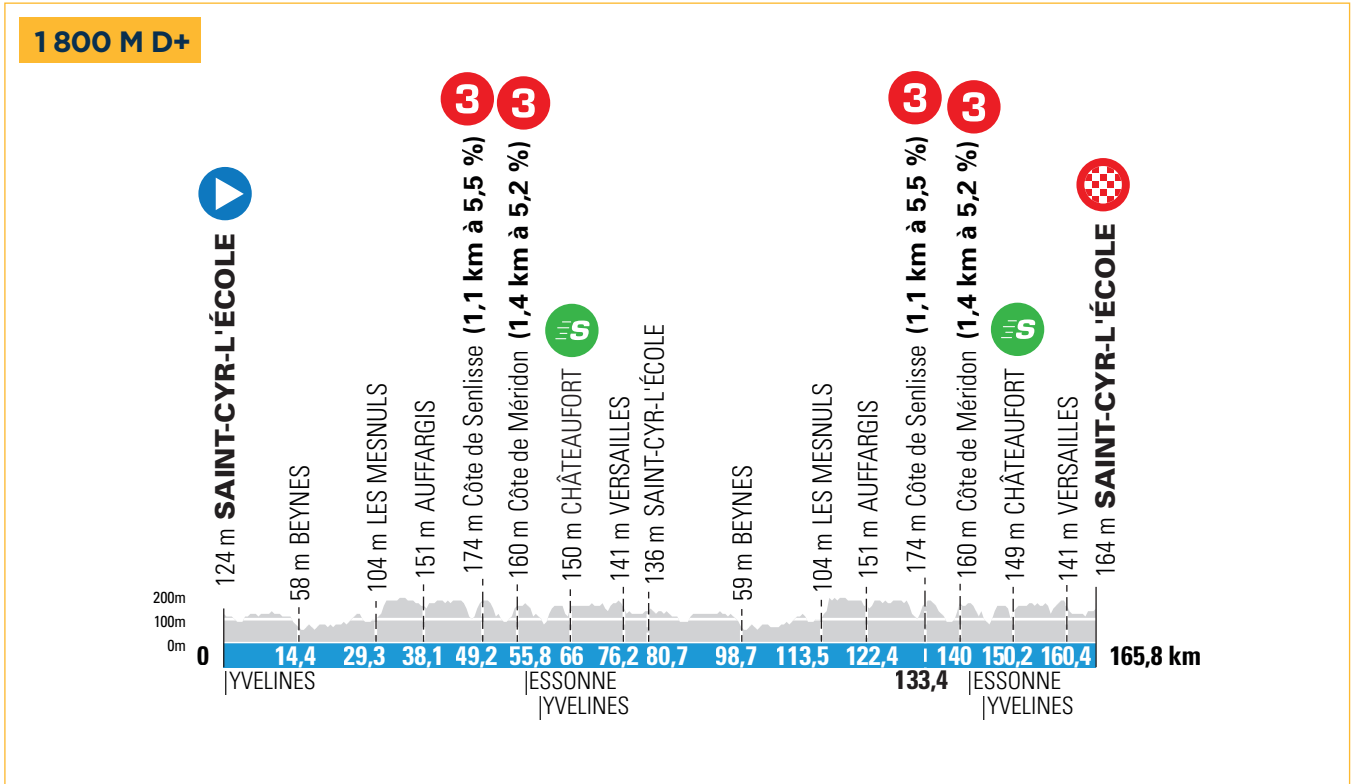
SAINT-CYR-L'ÉCOLE | 78 ▶ SAINT-CYR-L'ÉCOLE | 78

DIMANCHE 7 MARS

ÉTAPE 1

KILOMÈTRES		ÉTAPE 1				HORAIRES		
À PARCOURIR	PARCOURUS					45 KM/H	43 KM/H	41 KM/H
<b>YVELINES (78)</b>								
		<b>D11</b>	<b>SAINT-CYR-L'ÉCOLE</b>	<b>DÉPART FICTIF</b>		<b>13:00</b>	<b>13:00</b>	<b>13:00</b>
<b>165.8</b>	<b>0.0</b>		<b>SAINT-CYR-L'ÉCOLE</b>	<b>DÉPART RÉEL</b>		<b>13:05</b>	<b>13:05</b>	<b>13:05</b>
165.2	0.6		Carrefour D11-D12			13:06	13:06	13:06
163.0	2.8	D12	Carrefour D12-D161			13:09	13:09	13:09
163.0	2.8	D161	VILLEPREUX (D161-D97)			13:09	13:09	13:09
161.7	4.1	D97	LES CLAYES-SOUS-BOIS (D97-D98)			13:10	13:11	13:11
158.5	7.3	D98	PLAISIR (D98-D109)			13:15	13:15	13:16
156.1	9.7	D109	Carrefour D109-D119			13:18	13:18	13:19
152.2	13.6	D119	Le Val Des Quatre Pignons			13:23	13:24	13:25
151.4	14.4		BEYNES (D119-D191)			13:24	13:25	13:26
149.4	16.4	D191	Moque-Panier			13:27	13:28	13:29
146.7	19.1		VILLIERS-SAINT-FRÉDÉRIC (D191-D11)			13:30	13:32	13:33
145.6	20.2	D11	NEAUPHLE-LE-VIEUX (D11-VC-D34)			13:32	13:33	13:34
141.3	24.5	D34	Carrefour D34-D23			13:38	13:39	13:41
140.6	25.2	D23	BAZOCHES-SUR-GUYONNE (D23-D13)			13:39	13:40	13:42
139.0	26.8	D13	Carrefour D13-D191			13:41	13:42	13:44
<b>136.5</b>	<b>29.3</b>	<b>D191</b>	<b>LES MESNULS (secteur pavé sur 300 m)</b>			<b>13:44</b>	<b>13:46</b>	<b>13:48</b>
130.6	35.2		Saint-Hubert (LE PERRAY-EN-YVELINES) (près de)			13:52	13:54	13:56
129.1	36.7		Carrefour D191-D910			13:54	13:56	13:59
128.7	37.1	D910	Carrefour D910-D24			13:54	13:57	13:59
127.7	38.1	D24	AUFFARGIS (D24-D73)			13:56	13:58	14:01
125.6	40.2	D73	Carrefour D73-D202			13:58	14:01	14:04
118.6	47.2	D202	Carrefour D202-D149			14:08	14:11	14:14
118.3	47.5	D149	SENLISSE			14:08	14:11	14:14
<b>116.6</b>	<b>49.2</b>		<b>Côte de Senlis</b>			<b>14:10</b>	<b>14:14</b>	<b>14:17</b>
116.4	49.4		Carrefour D149-D906			14:11	14:14	14:17
115.4	50.4	D906	Hameau du Bel-Air (CHOISEL)			14:12	14:15	14:19
111.8	54.0		CHEVREUSE (D906-VC)			14:17	14:20	14:24
<b>110</b>	<b>55.8</b>	<b>VC</b>	<b>Côte de Méridon</b>			<b>14:19</b>	<b>14:23</b>	<b>14:27</b>
<b>ESSONNE (91)</b>								
108.4	57.4		BOULLAY-LES-TROUX			14:21	14:25	14:29
<b>YVELINES (78)</b>								
106.6	59.2		Carrefour VC-D938			14:24	14:28	14:32
105.9	59.9	D938	SAINT-RÉMY-LÈS-CHEVREUSE			14:25	14:29	14:33
102.0	63.8		MAGNY-LES-HAMEAUX			14:30	14:34	14:38
100.6	65.2		CHÂTEAUFORT (D938-VC-D36-VC)			14:32	14:36	14:40
<b>99.8</b>	<b>66.0</b>		<b>CHÂTEAUFORT</b>			<b>14:33</b>	<b>14:37</b>	<b>14:41</b>
96.4	69.4	VC	GUYANCOURT (VC-D91)			14:38	14:42	14:47
89.6	76.2	D91	VERSAILLES (D91-D10)			14:47	14:51	14:56
85.1	80.7	D10	SAINT-CYR-L'ÉCOLE (D10-D11)			14:53	14:58	15:03
83.1	82.7	D11	FONTENAY-LE-FLEURY			14:55	15:00	15:06
78.7	87.1	D161	VILLEPREUX (D161-D97)			15:01	15:06	15:12
77.5	88.3	D97	LES CLAYES-SOUS-BOIS (D97-D98)			15:03	15:08	15:14
74.2	91.6	D98	PLAISIR (D98-D109)			15:07	15:13	15:19
71.9	93.9	D109	Carrefour D109-D119			15:10	15:16	15:22
67.9	97.9	D119	Le Val Des Quatre Pignons			15:15	15:22	15:28
67.1	98.7		BEYNES (D119-D191)			15:17	15:23	15:29
65.2	100.6	D191	Moque-Panier			15:19	15:25	15:32
62.5	103.3		VILLIERS-SAINT-FRÉDÉRIC (D191-D11)			15:23	15:29	15:36
61.4	104.4	D11	NEAUPHLE-LE-VIEUX (D11-VC-D34)			15:24	15:31	15:38
57.1	108.7	D34	Carrefour D34-D23			15:30	15:37	15:44
56.3	109.5	D23	BAZOCHES-SUR-GUYONNE (D23-D13)			15:31	15:38	15:45
54.7	111.1	D13	Carrefour D13-D191			15:33	15:40	15:47
<b>52.3</b>	<b>113.5</b>	<b>D191</b>	<b>LES MESNULS (secteur pavé sur 300 m)</b>			<b>15:36</b>	<b>15:43</b>	<b>15:51</b>
46.3	119.5		Saint-Hubert (LE PERRAY-EN-YVELINES) (près de)			15:44	15:52	16:00
44.8	121.0		Carrefour D191-D910			15:46	15:54	16:02
44.5	121.3	D910	Carrefour D910-D24			15:47	15:54	16:02
43.4	122.4	D24	AUFFARGIS (D24-D73)			15:48	15:56	16:04
41.4	124.4	D73	Carrefour D73-D202			15:51	15:59	16:07
34.3	131.5	D202	Carrefour D202-D149			16:00	16:08	16:17
34.1	131.7	D149	SENLISSE			16:01	16:09	16:18
<b>32.4</b>	<b>133.4</b>		<b>Côte de Senlis</b>			<b>16:03</b>	<b>16:11</b>	<b>16:20</b>
32.2	133.6		Carrefour D149-D906			16:03	16:11	16:20
31.2	134.6	D906	Hameau du Bel-Air (CHOISEL)			16:04	16:13	16:22
27.5	138.3		CHEVREUSE (D906-VC)			16:09	16:18	16:27
<b>25.8</b>	<b>140.0</b>		<b>Côte de Méridon</b>			<b>16:12</b>	<b>16:20</b>	<b>16:30</b>
<b>ESSONNE (91)</b>								
24.2	141.6		BOULLAY-LES-TROUX			16:14	16:23	16:32
<b>YVELINES (78)</b>								
22.3	143.5		Carrefour VC-D938			16:16	16:25	16:35
21.7	144.1	D938	SAINT-RÉMY-LÈS-CHEVREUSE			16:17	16:26	16:36
17.8	148.0		MAGNY-LES-HAMEAUX			16:22	16:31	16:42
16.4	149.4		CHÂTEAUFORT (D938-VC-D36-VC)			16:24	16:33	16:44
<b>15.6</b>	<b>150.2</b>		<b>CHÂTEAUFORT</b>			<b>16:25</b>	<b>16:35</b>	<b>16:45</b>
12.1	153.7	VC	GUYANCOURT (VC-D91)			16:30	16:39	16:50
5.4	160.4	D91	VERSAILLES (D91-D10)			16:39	16:49	17:00
0.9	164.9	D10	SAINT-CYR-L'ÉCOLE			16:45	16:55	17:06
<b>0.0</b>	<b>165.8</b>		<b>SAINT-CYR-L'ÉCOLE</b>			<b>16:46</b>	<b>16:56</b>	<b>17:08</b>

PROFIL



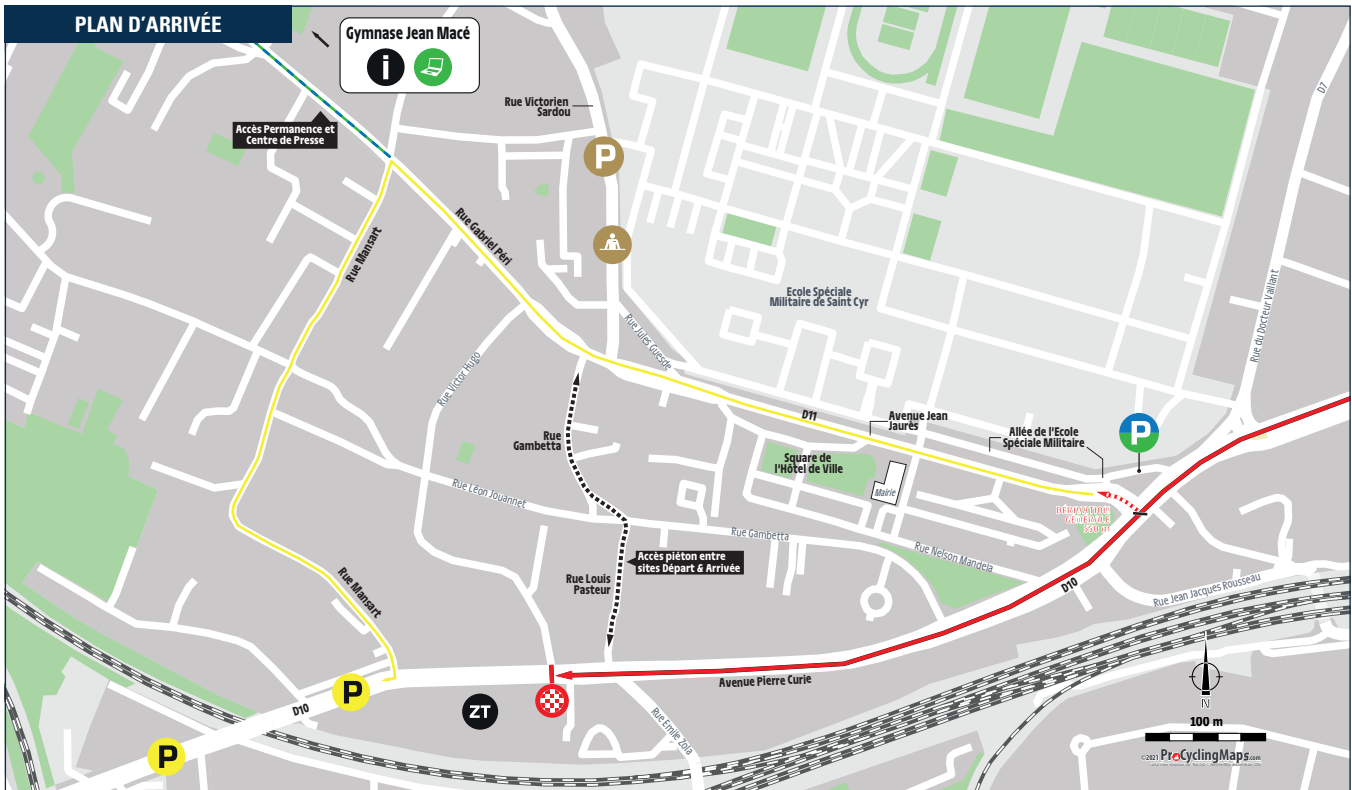
© A.S.O. - F. BRUKLA

SAINT-CYR-L'ÉCOLE | 78 ▶ SAINT-CYR-L'ÉCOLE | 78


DIMANCHE 7 MARS

ÉTAPE 1

# DERNIERS KILOMÈTRES ET ARRIVÉE



## PROFIL DES 5 DERNIERS KM



**Arrivée :** avenue Pierre Curie, à l'extrémité d'une ligne droite finale de 450 mètres  
**Largeur :** 7 mètres  
**Permanence / centre de presse :** gymnase Jean Macé - rue Jean Macé  
**Distance de l'arrivée :** 1,5 km

## ▶ OINVILLE-SUR-MONTCIENT

Oinville-sur-Montcient est une petite ville dynamique de 1 000 habitants construite à la campagne ! Commune du Parc naturel régional du Vexin français, située dans la vallée de la Montcient, à 14 km environ au nord-est de Mantes-la-Jolie et à 6 km au nord-ouest de Meulan, Oinville fait partie de la Communauté urbaine Grand Paris Seine et Oise.

L'histoire du village débute avant le 12<sup>e</sup> siècle, époque où il apparaît dans des archives paroissiales et où commence la construction de son église - dédiée à Saint Séverin - aujourd'hui classée monument historique.

Outre son église, le patrimoine vernaculaire de la commune comprend plusieurs lavoirs, des moulins et des demeures anciennes ainsi que des promenades remarquables classées aux « Sentiers du patrimoine ».

Oinville a opté depuis 2012, avec l'aide du Parc naturel régional, pour une gestion différenciée des espaces verts excluant définitivement l'usage des produits phytosanitaires et des désherbants.

[oinville-sur-montcient.fr](http://oinville-sur-montcient.fr)  
[pnr-vexin-francais.fr](http://pnr-vexin-francais.fr)  
[yvelines.fr](http://yvelines.fr)



**Yvelines**  
Le Département



La petite cascade de Oinville-sur-Montcient

## ▶ AMILLY

À 100 km au sud de Paris, incluse dans l'Agglomération montargoise, Amilly accueille une importante activité industrielle et tertiaire et la principale zone commerciale de l'Est du département du Loiret. L'ancien bourg rural est ainsi devenu une ville de 13 000 habitants aux équipements scolaires, culturels et sportifs récents et fonctionnels. Le dojo municipal, devant lequel les coureurs de Paris-Nice feront leur arrivée, est labellisé « Terre de Jeux » par Paris 2024.

Ce cadre de vie préservé intègre la forêt domaniale de Montargis, l'espace naturel sensible des Savoies et Népruns, zone humide aménagée le long du Loing, le canal de Briare, paradis des cyclotouristes, et la « Ville des arts », incarnée par le Centre d'art contemporain « Les Tanneries ».

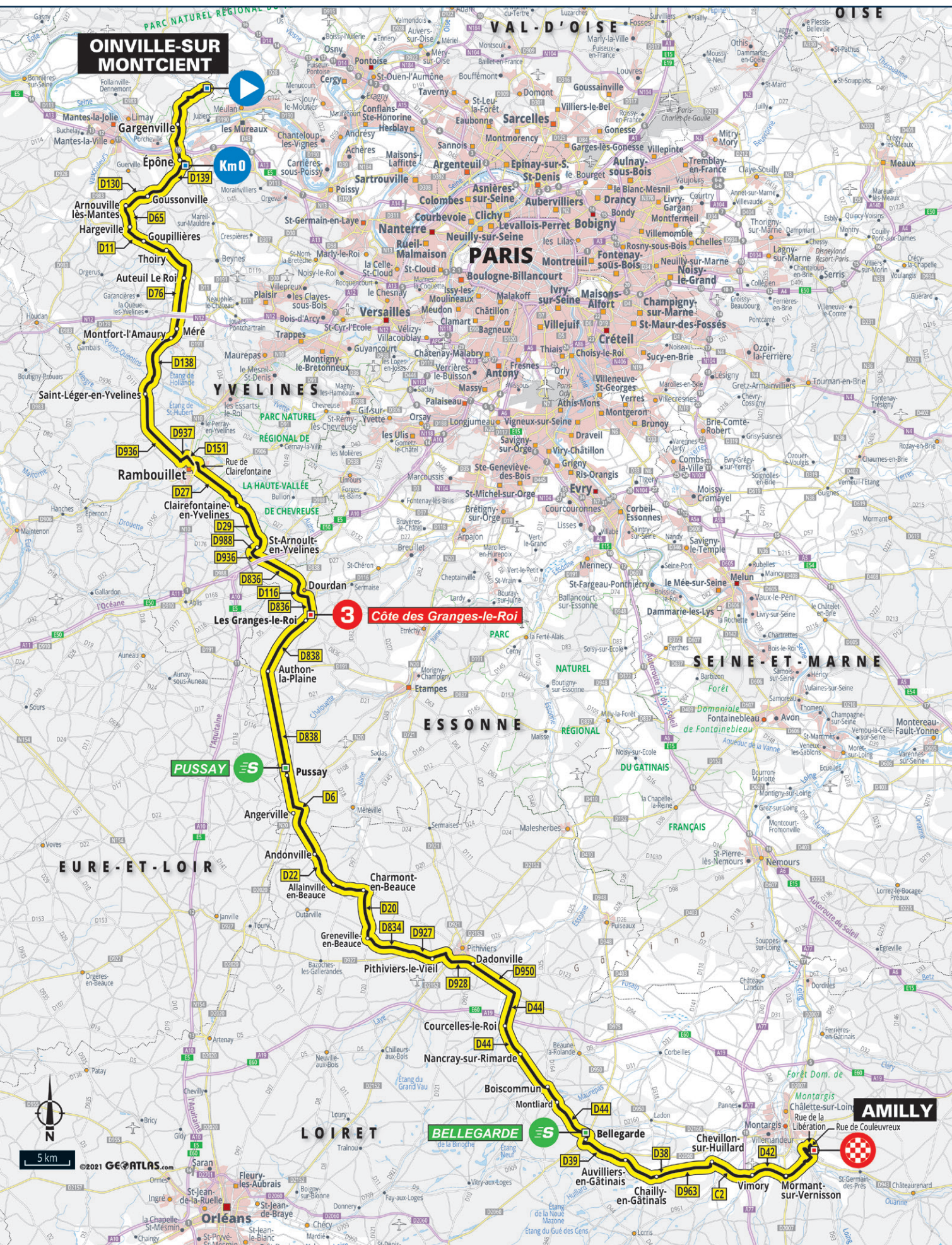
Amilly, « Ville amie des enfants » reconnue par l'UNICEF, a été distinguée, en créant la Fête de l'Europe, par le Prix de l'Europe 2020 de l'Assemblée parlementaire du Conseil de l'Europe (APCE).

[amilly.com](http://amilly.com)  
[agglo-montargoise.fr](http://agglo-montargoise.fr)



La fête de l'Europe à Amilly





**OINVILLE-SUR-MONTCIENT**

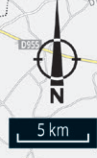


**Km 0**

**3 Côte des Granges-le-Roi**

**PUSSAY**

**AMILLY**



©2021 GEOTATLAS.com

## ACCÈS ET DÉPART

**Rassemblement de départ :** rue de Gournay

**Signature :** 10h15 à 11h15

**Appel :** 11h20

**Départ fictif :** 11h25 par rue de Gournay, rue de la Chartre, LA CHARTRE, rue d'Oinville, rue de Gargenville, D130, GARGENVILLE, rue de la division Leclerc, rue de Verdun, rue Pierre

André, D190, avenue de Paris, avenue Lucie Desnos, rue Gabriel Péri, route de Rangiport, EPÔNE, route de Gargenville, D113, avenue du 19 Août 1944, avenue des deux frères Laporte, D139, avenue du professeur Émile Sergent, route de la Falaise, route Saint-Germain  
**Départ réel :** 11h45 à Epône, route de Saint-Germain, soit à 10 km du lieu de rassemblement

### ACCÈS AU DÉPART

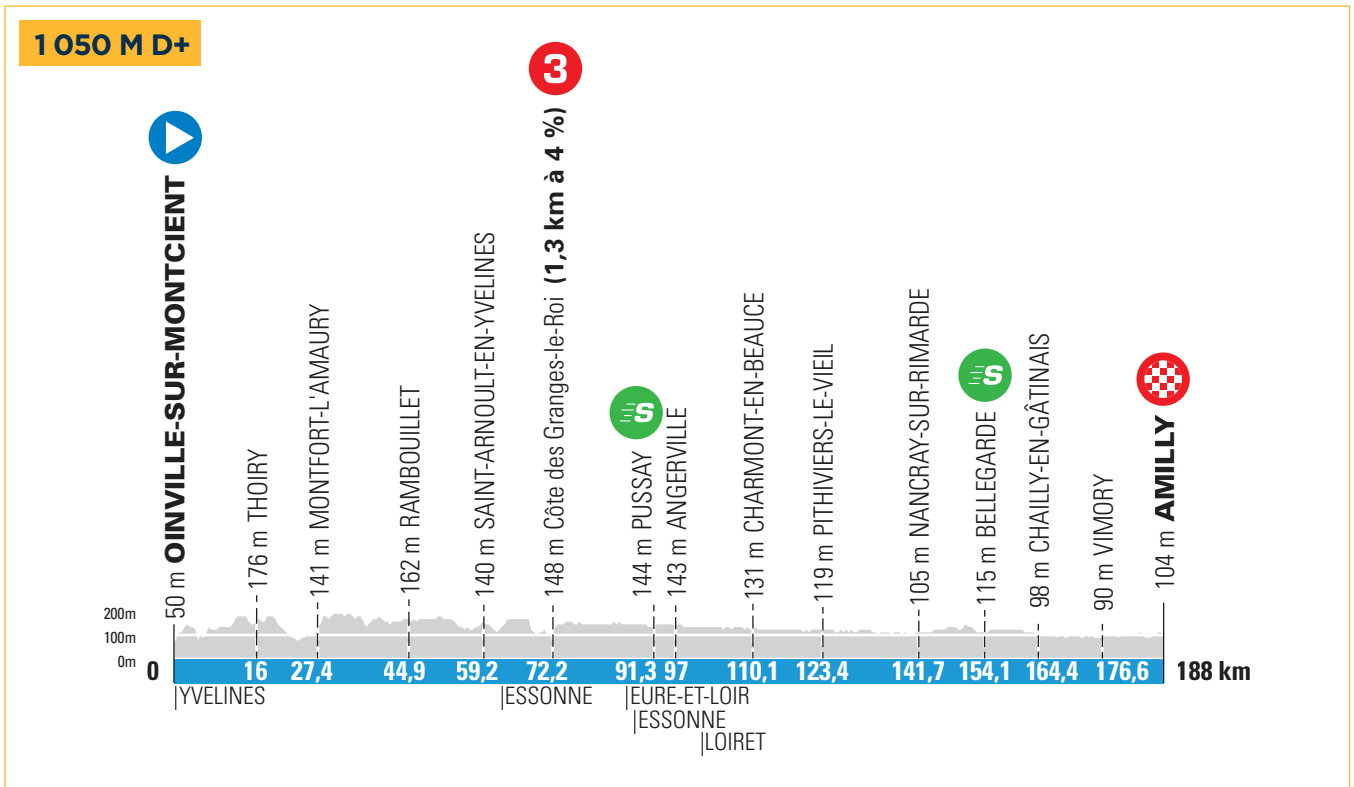


### PLAN DE SITUATION



KILOMÈTRES		ÉTAPE 2				HORAIRES		
À PARCOURIR	PARCOURUS				46 KM/H	44 KM/H	42 KM/H	
<b>YVELINES (78)</b>								
		<b>VC</b>	<b>OINVILLE-SUR-MONTCIENT</b>	<b>DÉPART FICTIF</b>	<b>11:25</b>	<b>11:25</b>	<b>11:25</b>	
<b>188.0</b>	<b>0.0</b>	<b>D139</b>	<b>OINVILLE-SUR-MONTCIENT</b>	<b>DÉPART RÉEL</b> ▶	<b>11:45</b>	<b>11:45</b>	<b>11:45</b>	
186.8	1.2		Velannes (ÉPÔNE)		11:47	11:47	11:47	
184.5	3.5		Canada (ÉPÔNE)		11:50	11:50	11:50	
184.2	3.8		Carrefour D139-D130		11:50	11:50	11:50	
182.7	5.3	D130	GOUSSONVILLE		11:52	11:52	11:53	
179.8	8.2		ARNOUVILLE-LÈS-MANTES (D130-D65)		11:56	11:56	11:57	
177.2	10.8	D65	HARGEVILLE		11:59	12:00	12:00	
176.0	12.0		Carrefour D65-D11		12:01	12:01	12:02	
174.4	13.6	D11	GOUPILLIÈRES		12:03	12:04	12:04	
172.6	15.4		Le Petit Mont		12:05	12:06	12:07	
172.0	16.0		THOIRY		12:06	12:07	12:08	
168.3	19.7		Carrefour D11-D76		12:11	12:12	12:13	
167.3	20.7	D76	AUTEUIL LE ROI		12:12	12:13	12:14	
165.0	23.0		La Bardelle (VICQ)		12:15	12:16	12:18	
161.4	26.6		MÉRÉ		12:20	12:21	12:23	
160.6	27.4		Carrefour D76-D138		12:21	12:22	12:24	
160.6	27.4	D138	MONTFORT-L'AMAURY		12:21	12:22	12:24	
152.7	35.3		SAINT-LÉGER-EN-YVELINES (D138-D936)		12:31	12:33	12:35	
147.6	40.4	D936	La Clairière (POIGNY-LA-FORÊT)		12:38	12:40	12:43	
143.1	44.9		RAMBOUILLET (D936-D937-D152-VC-D27)		12:44	12:46	12:49	
134.6	53.4	D27	CLAIREFONTAINE-EN-YVELINES (D27-D29)		12:55	12:58	13:01	
128.8	59.2	D29	SAINTE-ARNOULT-EN-YVELINES (D29-D988-D936)		13:02	13:06	13:10	
<b>ESSONNE (91)</b>								
120.5	67.5	D836	DOURDAN (D836-D116-D836)		13:13	13:17	13:21	
116.1	71.9		LES GRANGES-LE-ROI (D836-D838)		13:19	13:23	13:28	
<b>115.8</b>	<b>72.2</b>		<b>Côte des Granges-le-Roi</b> ③		<b>13:19</b>	<b>13:23</b>	<b>13:28</b>	
108.2	79.8	D838	AUTHON-LA-PLAINE		13:29	13:34	13:39	
96.8	91.2		PUSSAY		13:44	13:49	13:55	
<b>96.7</b>	<b>91.3</b>		<b>PUSSAY</b> ⑤		<b>13:44</b>	<b>13:49</b>	<b>13:55</b>	
92.7	95.3		Carrefour D838-D6		13:49	13:55	14:01	
92.5	95.5	D6	ANGERVILLE		13:50	13:55	14:01	
89.0	99.0		Villeneuve		13:54	14:00	14:06	
<b>LOIRET (45)</b>								
87.6	100.4	D22	Puiselet		13:56	14:02	14:08	
86.1	101.9		ANDONVILLE		13:58	14:04	14:10	
84.0	104.0		Chambeaudoin (ERCEVILLE)		14:01	14:07	14:14	
81.8	106.2		Allainville-En-Beauce (OUTARVILLE)		14:03	14:10	14:17	
77.9	110.1		CHARMONT-EN-BEAUCE (D22-D20)		14:08	14:15	14:22	
75.0	113.0	D20	Gratigny		14:12	14:19	14:26	
74.6	113.4		Onville		14:13	14:20	14:27	
73.7	114.3		GUIGNONVILLE		14:14	14:21	14:28	
72.6	115.4		Le Moulin à Chevalier		14:15	14:22	14:30	
72.3	115.7		GRENEVILLE-EN-BEAUCE (D20-D834)		14:16	14:23	14:30	
66.8	121.2	D834	Carrefour D834-D927		14:23	14:30	14:38	
66.8	121.2	D927	Fresnay-Les-Chaumes		14:23	14:30	14:38	
64.6	123.4		PITHIVIERS-LE-VIEIL		14:26	14:33	14:41	
63.4	124.6		Le Moulin de Pierre		14:28	14:35	14:43	
62.8	125.2		Carrefour D927-D928		14:28	14:36	14:44	
59.8	128.2	D928	Carrefour D928-D950		14:32	14:40	14:48	
58.9	129.1	D950	DADONVILLE		14:33	14:41	14:49	
53.9	134.1		Petit Reigneville (YÈVRE-LA-VILLE) (près de)		14:40	14:48	14:57	
53.4	134.6		Carrefour D950-D44		14:41	14:49	14:57	
50.0	138.0	D44	COURCELLES LE ROI		14:45	14:53	15:02	
47.6	140.4		La Nerville		14:48	14:56	15:05	
47.2	140.8		Les Trois Maisons		14:49	14:57	15:06	
46.3	141.7		NANCRAY-SUR-RIMARDE		14:50	14:58	15:07	
41.4	146.6		BOISCOMMUN		14:56	15:05	15:14	
39.7	148.3		Le Croc		14:58	15:07	15:17	
38.9	149.1		MONTLIARD		14:59	15:08	15:18	
34.6	153.4		QUIERS-SUR-BÉZONDE		15:05	15:14	15:24	
34.0	154.0		BELLEGARDE (D44-D2160-D44)		15:06	15:15	15:25	
<b>33.9</b>	<b>154.1</b>		<b>BELLEGARDE</b> ⑤		<b>15:06</b>	<b>15:15</b>	<b>15:25</b>	
32.4	155.6		Carrefour D44-D39		15:08	15:17	15:27	
27.0	161.0	D39	AUVILLIERS-EN-GÂTINAIS		15:15	15:24	15:35	
23.6	164.4		CHAILLY-EN-GÂTINAIS (D39-D963)		15:19	15:29	15:40	
21.9	166.1	D963	Carrefour D963-D38		15:22	15:31	15:42	
21.2	166.8	D38	Carrefour D38-D963		15:23	15:32	15:43	
16.8	171.2	D963	CHEVILLON-SUR-HUILLARD (D963-VC)		15:28	15:38	15:49	
11.4	176.6	VC	VIMORY (VC-D42)		15:35	15:46	15:57	
10.2	177.8	D42	Le Préau		15:37	15:47	15:59	
9.8	178.2		Carrefour D42-VC		15:37	15:48	15:59	
8.6	179.4	VC	Moissy		15:39	15:50	16:01	
7.5	180.5		La Galette		15:40	15:51	16:03	
6.9	181.1		MORMANT-SUR-VERNISSON		15:41	15:52	16:04	
5.0	183.0		AMILLY (VC-D943-D863-VC)		15:44	15:54	16:06	
<b>0.0</b>	<b>188.0</b>		<b>AMILLY</b> ⑥		<b>15:50</b>	<b>16:01</b>	<b>16:14</b>	

PROFIL



© A.S.O. - F. BROUKA





À l'Est du département du Loiret, bordée par le plus grand fleuve sauvage de France, la Loire, Gien est une ville dynamique qui invite à la découverte de son patrimoine historique. La cité est fière d'un passé prestigieux dont témoignent l'église Sainte Jeanne d'Arc (XVI<sup>e</sup> siècle), le magnifique château-musée « Chasse, histoire et nature en Val de Loire », le vieux pont (XI<sup>e</sup> siècle) et la célèbre faïencerie de Gien, connue dans le monde entier. À Gien, vous entrez dans la célèbre vallée des Rois et êtes au départ de la route Jacques-Cœur.

Gien est la ville-centre d'une intercommunalité composée de 11 communes (24 465 habitants), dont le territoire est traversé par «La Loire à Vélo». Des dizaines de kilomètres de sentiers sont aménagés pour les randonneurs et les cyclotouristes afin de découvrir la richesse du patrimoine architectural et naturel giennois.

De grands groupes participent au développement économique : Pierre Fabre, Shiseido, Otis, Essity... ainsi que de nombreuses PME et TPE. La ville est d'ailleurs tellement dynamique qu'elle propose deux fois plus d'emplois qu'elle ne compte d'habitants actifs et constitue donc un pôle très attractif pour tout son arrière-pays.

Tout au long de l'année, Gien jouit d'une vie associative, culturelle et sportive. Avec 6 000 licenciés dans plus de cinquante associations, grâce aussi à ses infrastructures sportives de qualité et à sa politique sportive ambitieuse, Gien vient de recevoir le label « Terre de Jeux 2024 ». Des délégations internationales sont attendues puisque le dojo intercommunal est « Centre de préparation aux Jeux olympiques et paralympiques 2024 ».

Berceau du champion Pierre Rolland, Gien s'inscrit dans une véritable tradition du cyclisme, accueillant depuis 22 ans le départ du « Paris-Gien-Bourges ». Le départ de l'étape contre la montre de ce Paris-Nice 2021 sera donné quai de Nice, ville marraine de guerre, pour une arrivée en haut de la côte du château de Gien, avec vue sublime sur son centre-ville et la Loire.

[legiennois.fr](http://legiennois.fr)

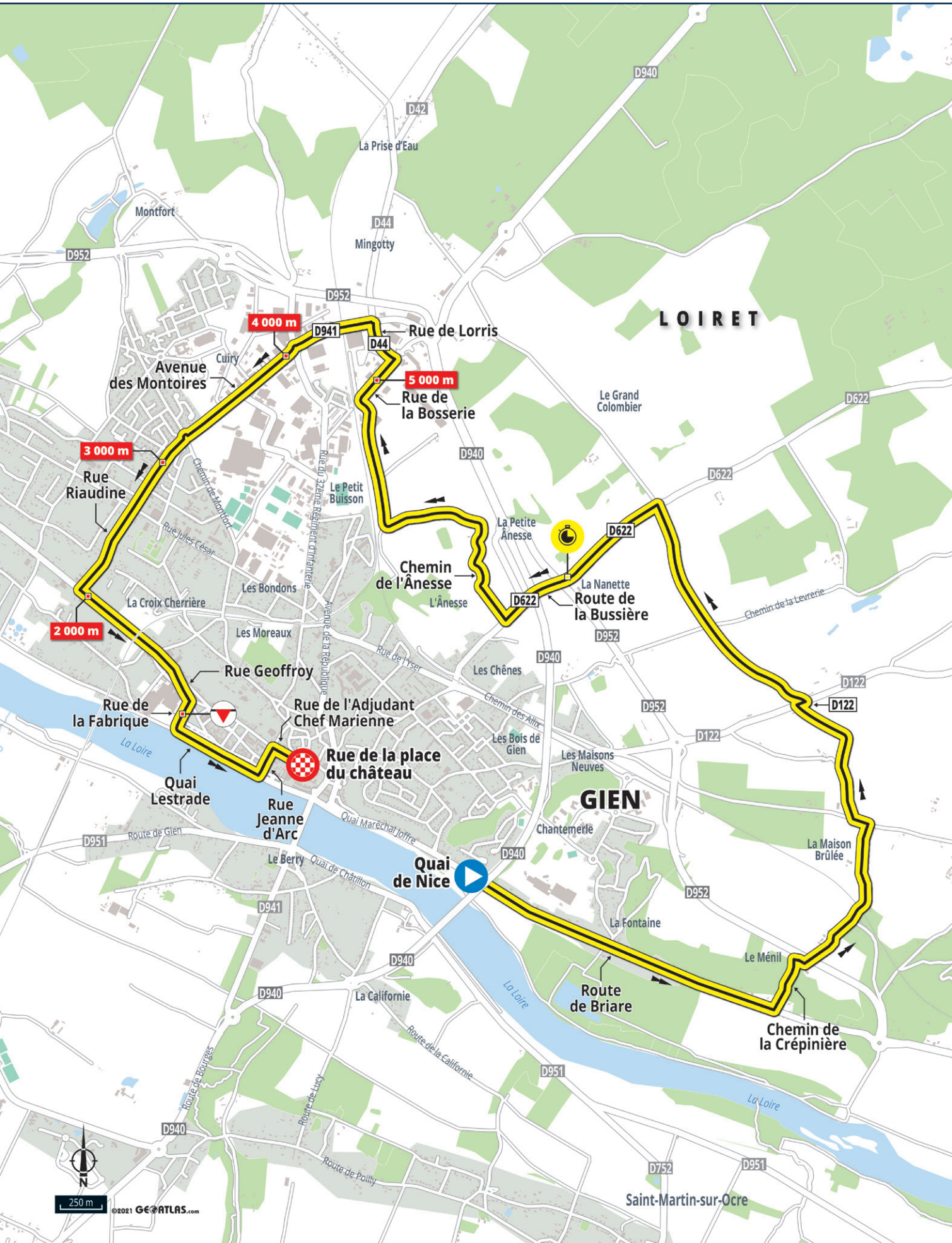
[gien-tourisme.fr](http://gien-tourisme.fr)



Le vieux pont de Gien et les bords de Loire



L'église et le château de Gien



## ACCÈS ET DÉPART

**Opérations de départ :** quai de Nice

**Rampe de lancement :** quai de Nice

**Les concurrents** doivent se présenter 15 minutes avant leur départ

**Horaire calculé** à 52 km/h pour 161 concurrents

**Départ** de 1' en 1'





# ITINÉRAIRE HORAIRE

KILOMÈTRES		ÉTAPE 3		HORAIRES	
À PARCOURIR	PARCOURUS			PREMIER COUREUR	DERNIER COUREUR
<i>LOIRET (45)</i>					
14.4	0.0		<b>GIEN</b> ▶	<b>13:05</b>	<b>15:45</b>
11.9	2.5		La Crépinière	13:08	15:48
11.2	3.2		La Maison Brûlée	13:09	15:49
10.8	3.6		Les Petits Rois	13:09	15:49
10.0	4.4		Carrefour VC-D122	13:10	15:50
10.0	4.4	D122	Les Danjoux	13:10	15:50
10.0	4.4		Carrefour D122-VC	13:10	15:50
8.4	6.0		Carrefour VC-D622	13:12	15:52
<b>7.7</b>	<b>6.7</b>	<b>D622</b>	<b>La Nanette</b> Ⓜ	<b>13:13</b>	<b>15:53</b>
7.3	7.1		Carrefour D622-VC	13:13	15:53
7.1	7.3	VC	La Petite Ânesse	13:13	15:53
6.0	8.4		GIEN (VC-D941-VC)	13:15	15:55
0.0	14.4		<b>GIEN</b> ❄️	<b>13:22</b>	<b>16:02</b>



© A.S.O. - F. BOKUKA

PROFIL



© A.S.O. - F. BROUKA

# DERNIERS KILOMÈTRES ET ARRIVÉE



## ▶ CHALON-SUR-SAÔNE

Chalon-sur-Saône et le Grand Chalon disposent de mille atouts géographique, patrimonial, culturel, sportif... Avec la Saône qui court le long de la ville, Chalon s'impose comme une étape incontournable du tourisme fluvial et une destination privilégiée. À quelques kilomètres des vignobles de la Côte chalonnaise, Chalon-sur-Saône s'inscrit pleinement dans la tradition œnologique et gastronomique, fierté de la Bourgogne. Labellisée « Ville d'art et d'histoire », Chalon possède un patrimoine remarquable.

Patrie de Nicéphore Niépce, inventeur de la photographie, Chalon-sur-Saône demeure une ville de traditions, offrant une qualité de vie remarquable. Cette capitale de l'image abrite deux musées et rayonne également par la qualité des structures qui font la culture à Chalon : Nicéphore Cité, le Conservatoire de musique, l'Espace des arts - scène nationale, le théâtre Picollo, la cathédrale Saint-Vincent et son cloître ou la scène du Parc des Expositions sont autant de lieux qui façonnent l'identité de notre ville.

[chalon.fr](http://chalon.fr)  
[legrandchalon.fr](http://legrandchalon.fr)

## ◻ CHIROUBLES

Terre de cyclisme, le Beaujolais accueille régulièrement les coureurs du monde entier sur ses routes. Cette année, Paris-Nice sillonne les dix crus du beaujolais, en quête de convivialité. Le Beaujolais est un territoire chaleureux sur lequel il fait bon vivre... ou faire étape ! Vous ne pourrez résister à l'envie de venir déguster nos crus et notre gastronomie qui, à coup sûr, régaleront vos papilles et réchaufferont vos cœurs.

Au cœur du Beaujolais, Chiroubles s'étire à flanc de coteaux. Depuis la Terrasse et son point de vue unique, le regard plonge sur les pentes granitiques, où les vignes dessinent des mosaïques, puis sur la plaine de la Saône et, au loin, jusqu'aux Alpes...

Le contact de la bouteille, le bruit du bouchon qui saute, la couleur, l'arôme et le goût du chiroubles. Un enchantement des cinq sens ! Nous cultivons le sixième : l'art de vivre et le bien-être. Venez le partager avec nous !

[chiroubles.fr](http://chiroubles.fr)  
[ccsb-saonebeaujolais.fr](http://ccsb-saonebeaujolais.fr)



Chalon-sur-Saône vue du ciel



Le village de Chiroubles au milieu des vignes



## ACCÈS ET DÉPART

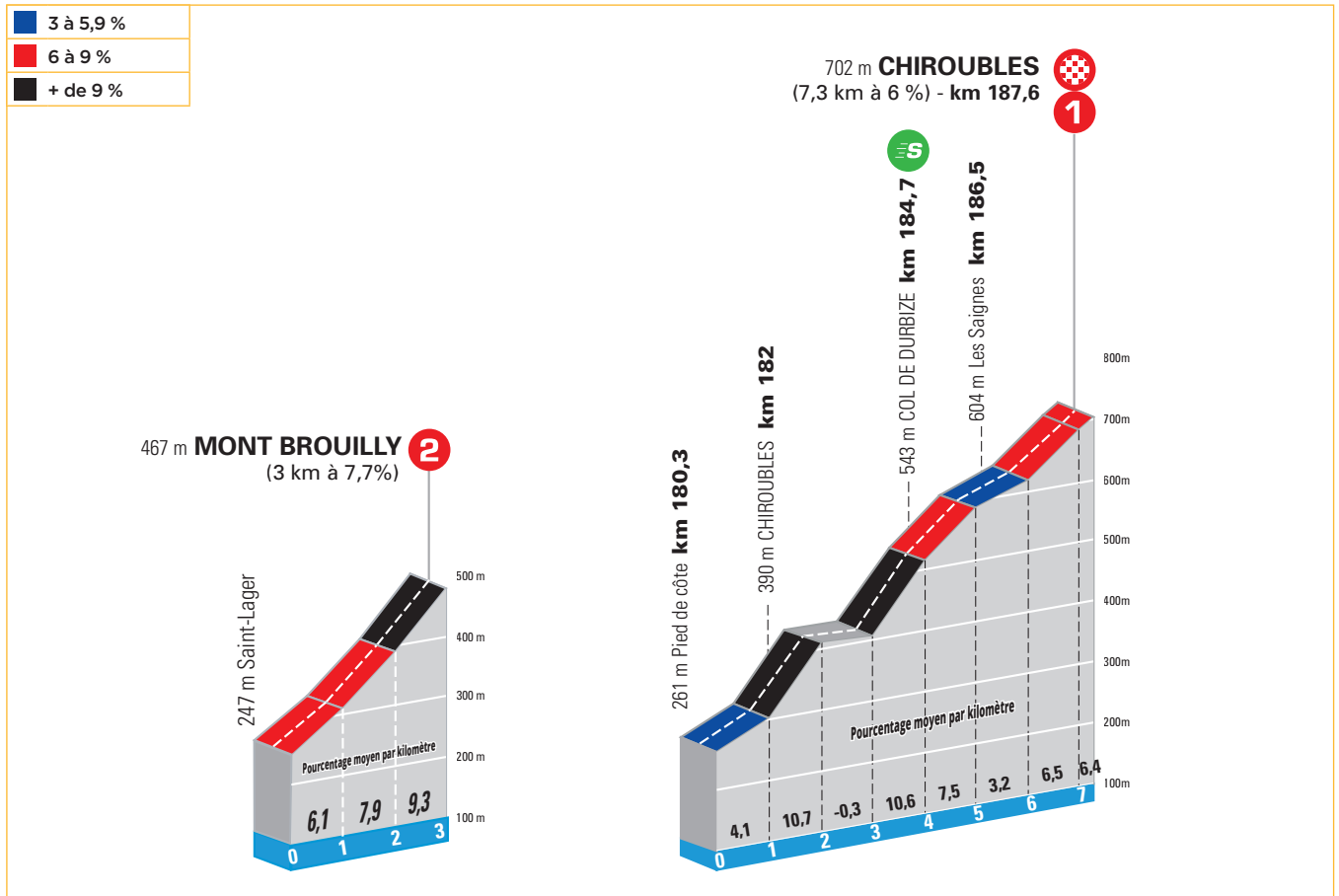
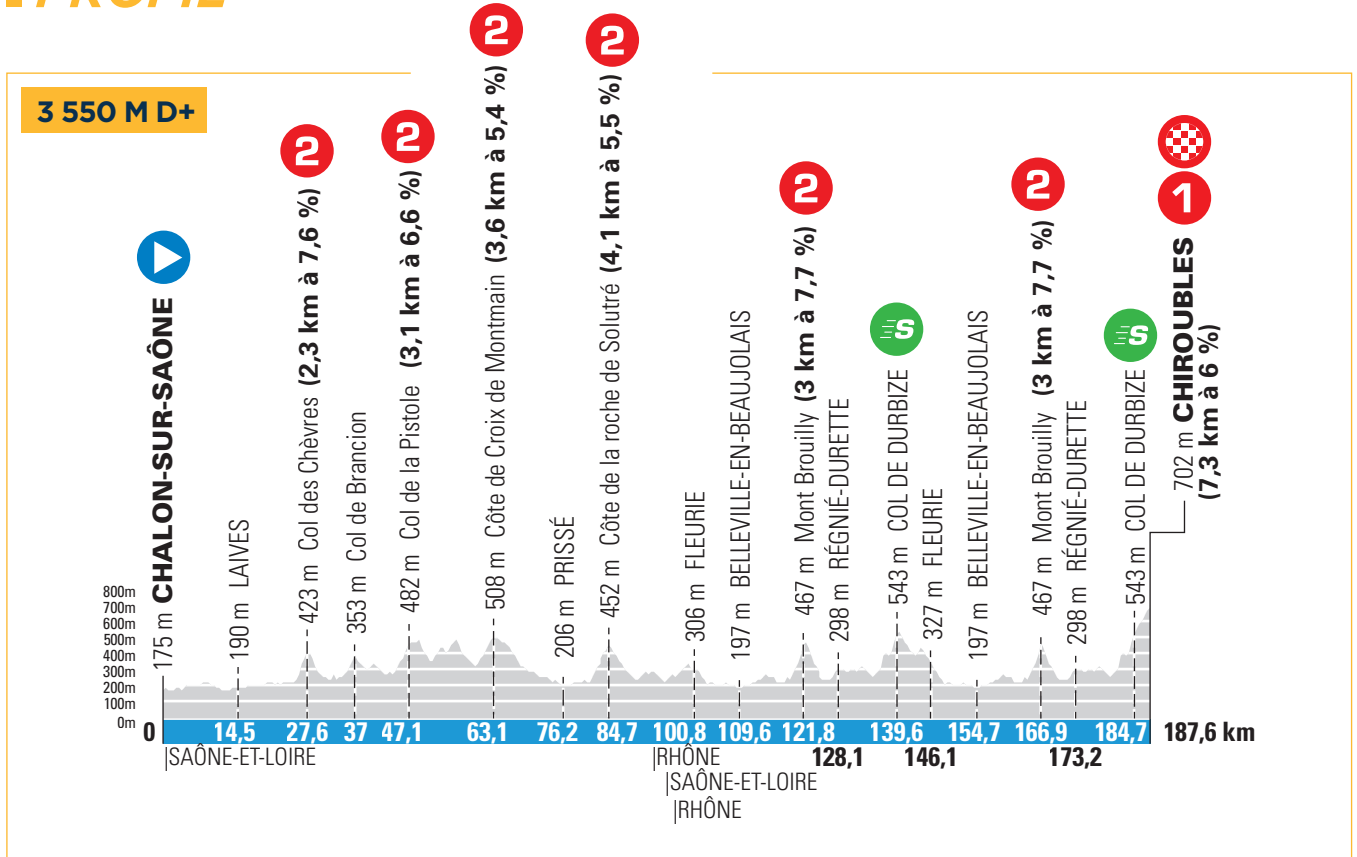
**Rassemblement de départ :** place du port Villiers  
**Signature :** 10h00 à 11h00  
**Appel :** 11h05

**Départ fictif :** 11h10 par place du port Villiers, quai Gambetta, quai Saint-Cosme, D906, route de Lyon, D977, route de Buxy, SAINT-RÉMY  
**Départ réel :** 11h20 sur la D977, soit à 5,3 km du lieu de rassemblement



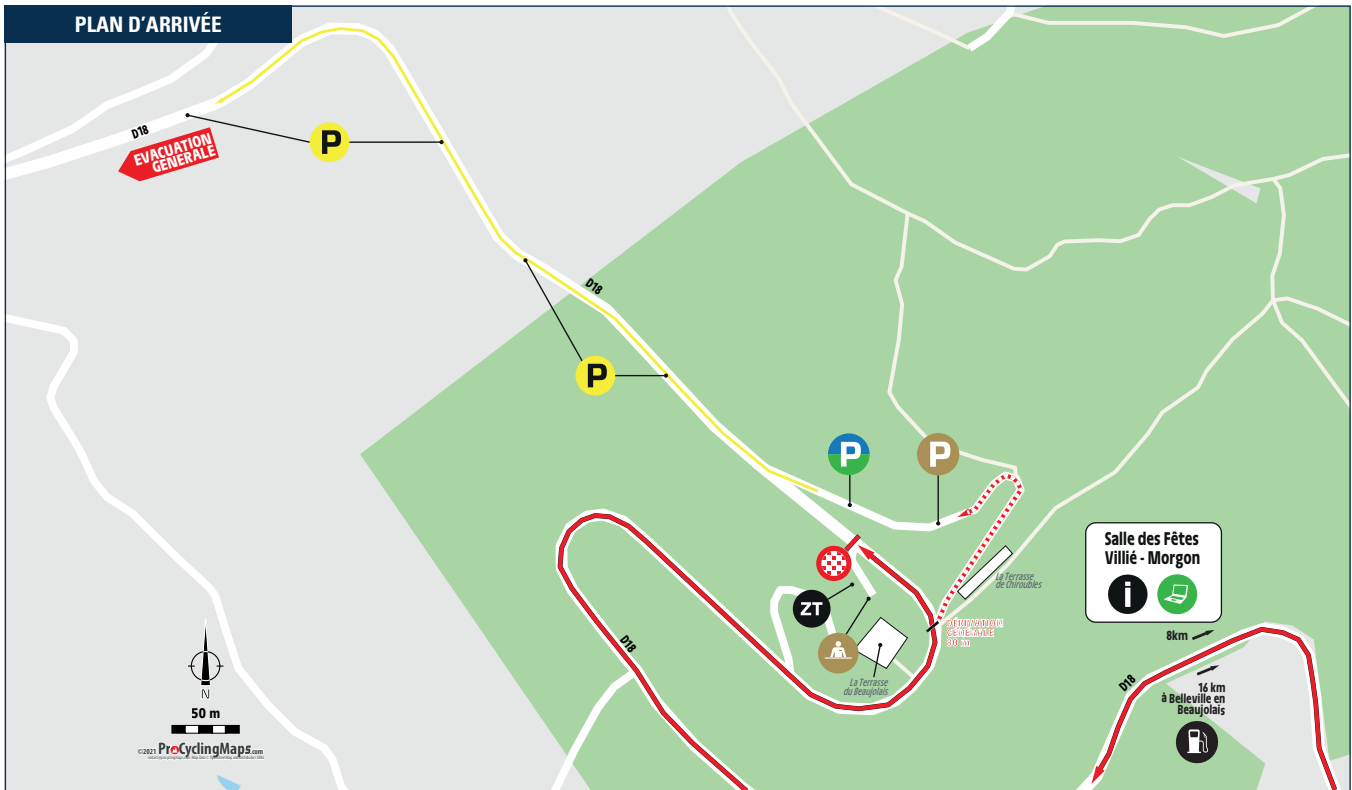
KILOMÈTRES		ÉTAPE 4				HORAIRES		
À PARCOURIR	PARCOURUS				42 KM/H	40 KM/H	38 KM/H	
<b>SAÔNE-ET-LOIRE (71)</b>								
		<b>VC</b>	<b>CHALON-SUR-SAÔNE</b>	<b>DÉPART FICTIF</b>	<b>11:10</b>	<b>11:10</b>	<b>11:10</b>	
<b>187.6</b>	<b>0.0</b>	<b>D977</b>	<b>CHALON-SUR-SAÔNE</b>	<b>DÉPART RÉEL</b> ▶	<b>11:20</b>	<b>11:20</b>	<b>11:20</b>	
186.7	0.9		Carrefour D977-D49		11:21	11:21	11:21	
185.7	1.9	D49	Sienne-Le-Bas (LA CHARMÉE)		11:23	11:23	11:23	
182.6	5.0		SAINT-GERMAIN-LES-BUXY		11:27	11:27	11:28	
181.8	5.8		Carrefour D49-D104		11:28	11:29	11:29	
180.0	7.6	D104	Carrefour D104-D18		11:31	11:31	11:32	
173.1	14.5	D18	LAIVES (D18-D67)		11:41	11:42	11:43	
170.9	16.7		Vincelles		11:44	11:45	11:46	
170	17.6	D67	NANTON		11:45	11:46	11:48	
167.2	20.4		Tallant (ÉTRIGNY) (D67-D159)		11:49	11:51	11:52	
162.5	25.1	D159	Nogent (LA CHAPELLE-SOUS-BRANCION) (D159-D215)		11:56	11:58	12:00	
161.9	25.7	D215	Collonge (LA CHAPELLE-SOUS-BRANCION)		11:57	11:58	12:00	
<b>160.0</b>	<b>27.6</b>		<b>Col des Chevres</b> 2		<b>11:59</b>	<b>12:01</b>	<b>12:03</b>	
158.1	29.5		MANCEY		12:02	12:04	12:06	
157.3	30.3		Dulphéy (D215-D182)		12:03	12:05	12:08	
153.8	33.8	D182	ROYER		12:08	12:11	12:13	
150.6	37.0		Col de Brancion (D182-D14)		12:13	12:15	12:18	
149.6	38.0		MARTAILLY-LES-BRANCION (D14-D161)		12:14	12:17	12:20	
146.3	41.3	D161	CRUZILLE		12:19	12:22	12:25	
143.6	44.0		Carrefour D161-D187		12:23	12:26	12:29	
141.1	46.5	D187	Charcuble (BISSY-LA-MÂCONNAISE) (D187-VC)		12:26	12:30	12:33	
<b>140.5</b>	<b>47.1</b>	<b>VC</b>	<b>Col de la Pistoie</b> 2		<b>12:27</b>	<b>12:31</b>	<b>12:34</b>	
140.2	47.4	D487	Carrefour VC-D487-D446		12:28	12:31	12:35	
136.6	51.0	D446	BLANOT (D446-D146)		12:33	12:36	12:40	
134.1	53.5	D146	DONZY-LE-PERTUIS (D146-D15)		12:36	12:40	12:44	
128.2	59.4	D15	Carrefour D15-D134		12:45	12:49	12:54	
<b>124.5</b>	<b>63.1</b>	<b>D134</b>	<b>Côte de Croix de Montmain</b> 2		<b>12:50</b>	<b>12:55</b>	<b>12:59</b>	
124.4	63.2		Carrefour D134-D194		12:50	12:55	13:00	
121.4	66.2	D194	Les Tardys		12:55	12:59	13:04	
118.7	68.9		VERZE (D194-D85)		12:58	13:03	13:09	
115.0	72.6	D85	LA ROCHE-VINEUSE (D85-D17)		13:04	13:09	13:15	
111.7	75.9	D17	Carrefour D17-D89		13:08	13:14	13:20	
111.4	76.2	D89	PRISSE (D89-D209)		13:09	13:14	13:20	
108.7	78.9	D209	Chevigné		13:13	13:18	13:25	
108.1	79.5		DAVAYE (D209-D177-D54)		13:14	13:19	13:26	
105.5	82.1	D54	SOLUTRE-POUILLY		13:17	13:23	13:29	
<b>102.9</b>	<b>84.7</b>		<b>Côte de la roche de Solutré</b> 2		<b>13:21</b>	<b>13:27</b>	<b>13:34</b>	
102.8	84.8		Carrefour D54-D31		13:21	13:27	13:34	
100.1	87.5	D31	LEYNES		13:25	13:31	13:38	
97.6	90.0		Carrefour D31-D169		13:29	13:35	13:42	
95.6	92.0	D169	La Ville (SAINT-AMOUR-BELLEVUE) (D169-D17E)		13:31	13:38	13:45	
<b>RHÔNE (69)</b>								
94.3	93.3	D17 E	JULIÉNAS		13:33	13:40	13:47	
92.6	95.0		Carrefour D17 E-D17		13:36	13:42	13:50	
<b>SAÔNE-ET-LOIRE (71)</b>								
91.6	96.0	D17	Les Daroux (LA CHAPELLE-DE-GUINCHAY) (D17-VC)		13:37	13:44	13:51	
90.9	96.7	VC	Les Deschamps (VC-D68)		13:38	13:45	13:53	
<b>RHÔNE (69)</b>								
90.5	97.1	D68	CHÉNAS		13:39	13:46	13:53	
86.8	100.8		FLEURIE (D68-D119 E) - Entrée sur circuit final		13:44	13:51	13:59	
83.9	103.7	D119 E	LANCIÉ (D119 E-D119)		13:48	13:56	14:04	
81.4	106.2	D119	CORCELLES-EN-BEAUJOLAIS (D119-VC-D119E)		13:52	13:59	14:08	
78.0	109.6	D119 E	BELLEVILLE-EN-BEAUJOLAIS (D119 E-D69-D18)		13:56	14:04	14:13	
76.0	111.6	D18	Pizay (SAINT-JEAN-D'ARDIERES) (D18-D69)		13:59	14:07	14:16	
73.5	114.1	D69	Morgon (D69-D68)		14:03	14:11	14:20	
70.3	117.3	D68	CERCIE		14:08	14:16	14:25	
69.2	118.4		SAINT-LAGER (D68-VC)		14:09	14:18	14:27	
<b>65.8</b>	<b>121.8</b>	<b>VC</b>	<b>Mont Brouilly</b> 2		<b>14:14</b>	<b>14:23</b>	<b>14:32</b>	
64.1	123.5		Brouilly (ODENAS) (VC-D43 E)		14:16	14:25	14:35	
63.9	123.7	D43 E	Poyebade (ODENAS) (D43 E-D43)		14:17	14:25	14:35	
62.1	125.5	D43	Carrefour D43-D337		14:19	14:28	14:38	
61.0	126.6	D337	Saint-Vincent (D337-D9)		14:21	14:30	14:40	
59.5	128.1	D9	RÉGNIE-DURETTE (D9-VC)		14:23	14:32	14:42	
58.4	129.2	VC	Les Forchets (VC-D78)		14:24	14:34	14:44	
57.2	130.4	D78	Les Chastys (D78-D9)		14:26	14:36	14:46	
54.6	133.0	D9	VILLIE-MORGON (D9-D18-D68)		14:30	14:39	14:50	
52.4	135.2	D68	Carrefour D68-VC		14:33	14:43	14:53	
50.7	136.9		CHIROUBLES (VC-D119-D86-D119)		14:35	14:45	14:56	
49.2	138.4	D119	Carrefour D119-VC		14:38	14:47	14:58	
48.5	139.1		Carrefour VC-D86		14:39	14:49	15:00	
<b>48</b>	<b>139.6</b>	<b>D86</b>	<b>COL DE DURBIZE</b> 5		<b>14:39</b>	<b>14:49</b>	<b>15:00</b>	
48	139.6		Carrefour D86-D26		14:39	14:49	15:00	
41.5	146.1	D32	FLEURIE (D32-D68-D119 E)		14:49	14:59	15:11	
38.8	148.8	D119 E	LANCIÉ (D119 E-D119)		14:53	15:03	15:15	
36.2	151.4	D119	CORCELLES-EN-BEAUJOLAIS (D119-VC-D119 E)		14:56	15:07	15:19	
32.9	154.7	D119 E	BELLEVILLE-EN-BEAUJOLAIS (D119 E-D69-D18)		15:01	15:12	15:24	
30.9	156.7	D18	Pizay (SAINT-JEAN-D'ARDIERES) (D18-D69)		15:04	15:15	15:27	
28.2	159.4	D69	Morgon (D69-D68)		15:08	15:19	15:32	
25.1	162.5	D68	CERCIE (D68-VC-D68)		15:12	15:24	15:36	
24.0	163.6		SAINT-LAGER (D68-VC)		15:14	15:25	15:38	
<b>20.7</b>	<b>166.9</b>		<b>Mont Brouilly</b> 2		<b>15:18</b>	<b>15:30</b>	<b>15:43</b>	
18.9	168.7		Brouilly (ODENAS) (VC-D43 E)		15:21	15:33	15:46	
18.7	168.9	D43 E	Poyebade (ODENAS) (D43 E-D43)		15:21	15:33	15:47	
17.0	170.6	D43	Carrefour D43-D337		15:24	15:36	15:49	
15.8	171.8	D337	Saint-Vincent (D337-D9)		15:25	15:38	15:51	
14.4	173.2	D9	RÉGNIE-DURETTE (D9-VC)		15:27	15:40	15:53	
13.3	174.3		Les Forchets (VC-D78)		15:29	15:41	15:55	
12.0	175.6	D78	Les Chastys (D78-D9)		15:31	15:43	15:57	
9.4	178.2	D9	VILLIE-MORGON (D9-D18-D68)		15:34	15:47	16:01	
7.3	180.3	D68	Carrefour D68-VC		15:37	15:50	16:05	
5.6	182.0		CHIROUBLES (VC-D119-D86-D119)		15:40	15:53	16:07	
4.1	183.5	D119	Carrefour D119-VC		15:42	15:55	16:10	
<b>2.9</b>	<b>184.7</b>	<b>D86</b>	<b>COL DE DURBIZE</b> 5		<b>15:44</b>	<b>15:57</b>	<b>16:12</b>	
2.8	184.8		Carrefour D86-D18 E		15:44	15:57	16:12	
1.6	186.0	D18 E	Les Saignes (D18 E-D18)		15:46	15:59	16:14	
0.2	187.4	D18	La Terrasse		15:48	16:01	16:16	
<b>0.0</b>	<b>187.6</b>		<b>CHIROUBLES</b> 1		<b>15:48</b>	<b>16:01</b>	<b>16:16</b>	

PROFIL





# DERNIERS KILOMÈTRES ET ARRIVÉE



## ► VIENNE

Vienne est unique.

Unique de par son histoire, 2 500 ans au cours desquels elle aura brillé dans le monde entier.

Unique de par son patrimoine exceptionnel, témoin de cette histoire riche, avec 45 monuments et sites classés, dont la cathédrale Saint-Maurice, le temple d'Auguste et de Livie ou le fameux Théâtre antique.

Unique de par sa vie culturelle foisonnante, où musées et monuments côtoient art contemporain et musique. Jazz à Vienne, 5<sup>e</sup> festival de France, dont les concerts au Théâtre antique font la renommée, en est l'exemple parfait. Sans oublier les riches vies associative et commerciale, avec 350 associations, 700 commerces et le deuxième marché de France à retrouver chaque samedi en centre-ville.

Unique, enfin, de par son cadre exceptionnel à 30 kilomètres de Lyon, entre fleuve et collines, qui offre une diversité de paysages rare.

[vienne.fr](http://vienne.fr)  
[isere-tourisme.com](http://isere-tourisme.com)

**Vienne**  
Qualité de VILLE

**isère**  
LE DÉPARTEMENT



La ville de Vienne en bord du Rhône

## ► BOLLÈNE

Cité provençale historique, Bollène est située au carrefour de quatre départements (Vaucluse, Drôme, Ardèche et Gard) et de trois régions : Provence-Alpes-Côtes d'Azur, Occitanie et Auvergne-Rhône-Alpes. Elle jouit d'une situation géographique exceptionnelle avec de nombreux sites de très grand intérêt historique et naturel situés à quelques kilomètres seulement.

Traversée par le Lez, son activité fut longtemps agricole. Le XIX<sup>e</sup> siècle est celui de tous les bouleversements avec le développement d'une industrie prenant le pas sur l'agriculture et façonnant le visage actuel de la ville. L'exploitation de gisements d'argile, la production de briques réfractaires, la construction du barrage André-Blondel, les travaux du canal et plus tardivement l'installation du site nucléaire du Tricastin font partie de l'histoire et du patrimoine industriel de la ville.

Forte de son histoire avec l'un des sites troglodytiques les plus remarquables de France et la collégiale Saint-Martin surplombant la ville, Bollène ouvre les portes de la Provence.

[ville-bollene.fr](http://ville-bollene.fr)  
[ccrlp.fr](http://ccrlp.fr)



La mairie de Bollène



**VIENNE**

**ST-ETIENNE**

**VALENCE**

**PRIVAS**

**BOLLÈNE**

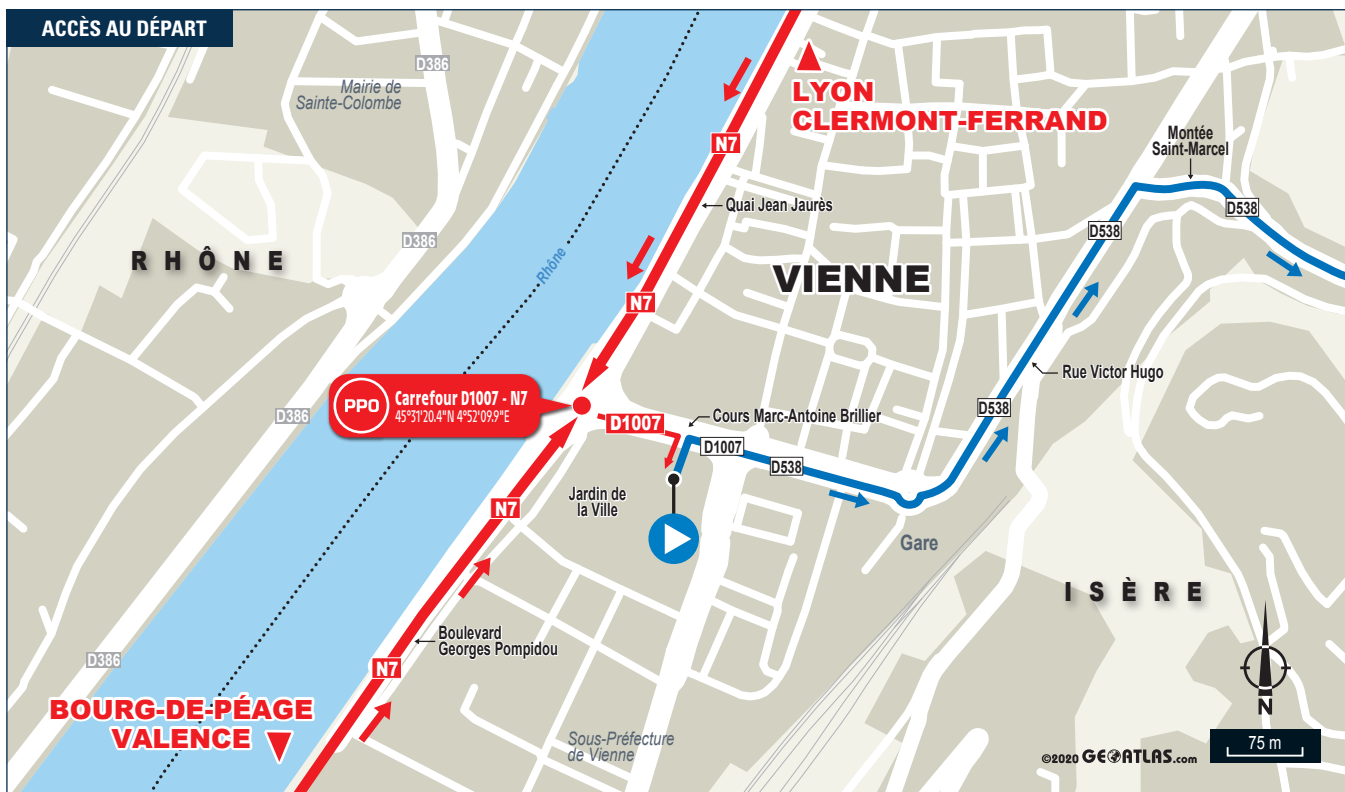
**3 Côte de Saint-Restitut**

**S DERBOUX**

## ACCÈS ET DÉPART

**Rassemblement de départ :** place Simone Veil  
**Signature :** 9h50 à 10h50  
**Appel :** 10h55

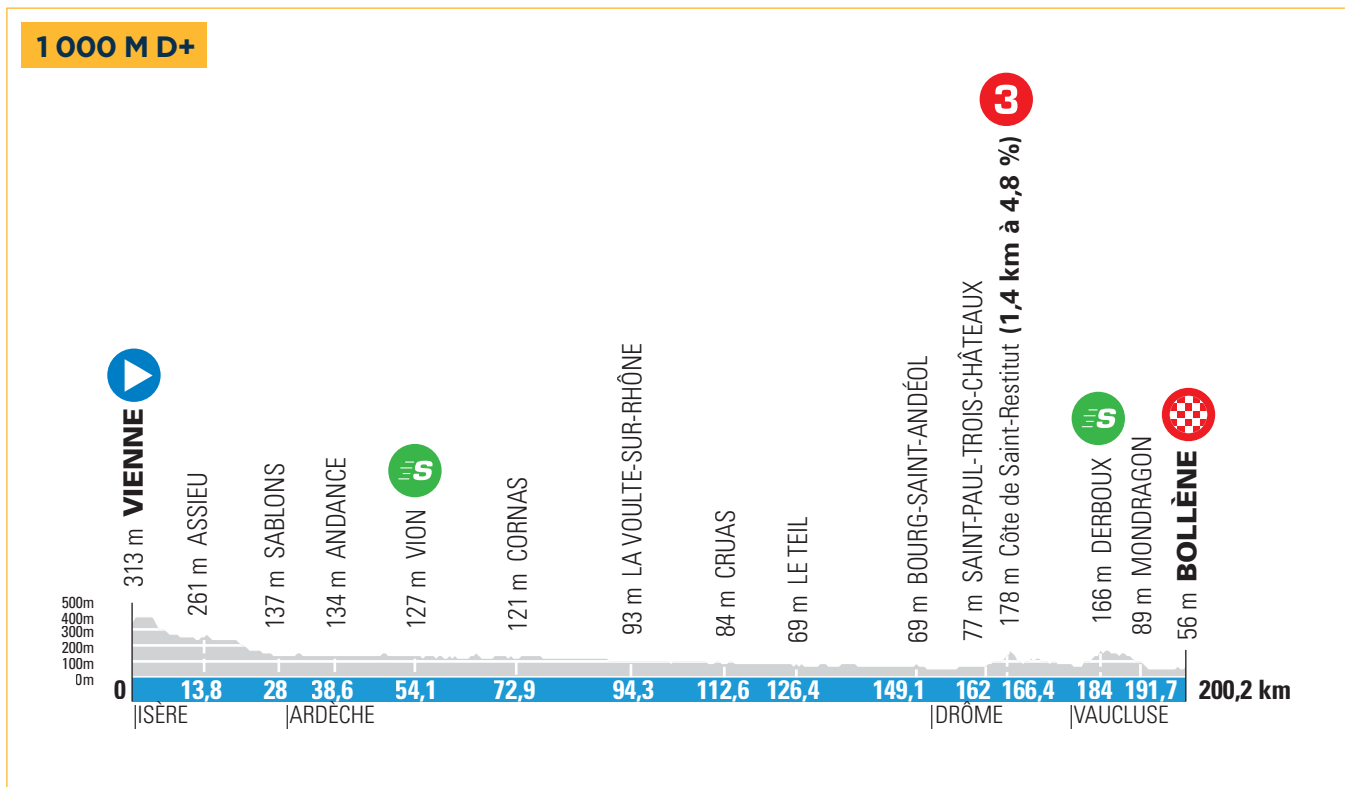
**Départ fictif :** 11h00 par Place Simone Veil, cours Marc-Antoine Brillet, rue Victor Hugo, D538, montée Saint-Marcel, D46 A, chemin de la Rente  
**Départ réel :** 11h10 sur la D46 A, soit à 3,5 km du lieu de rassemblement



# ITINÉRAIRE HORAIRE

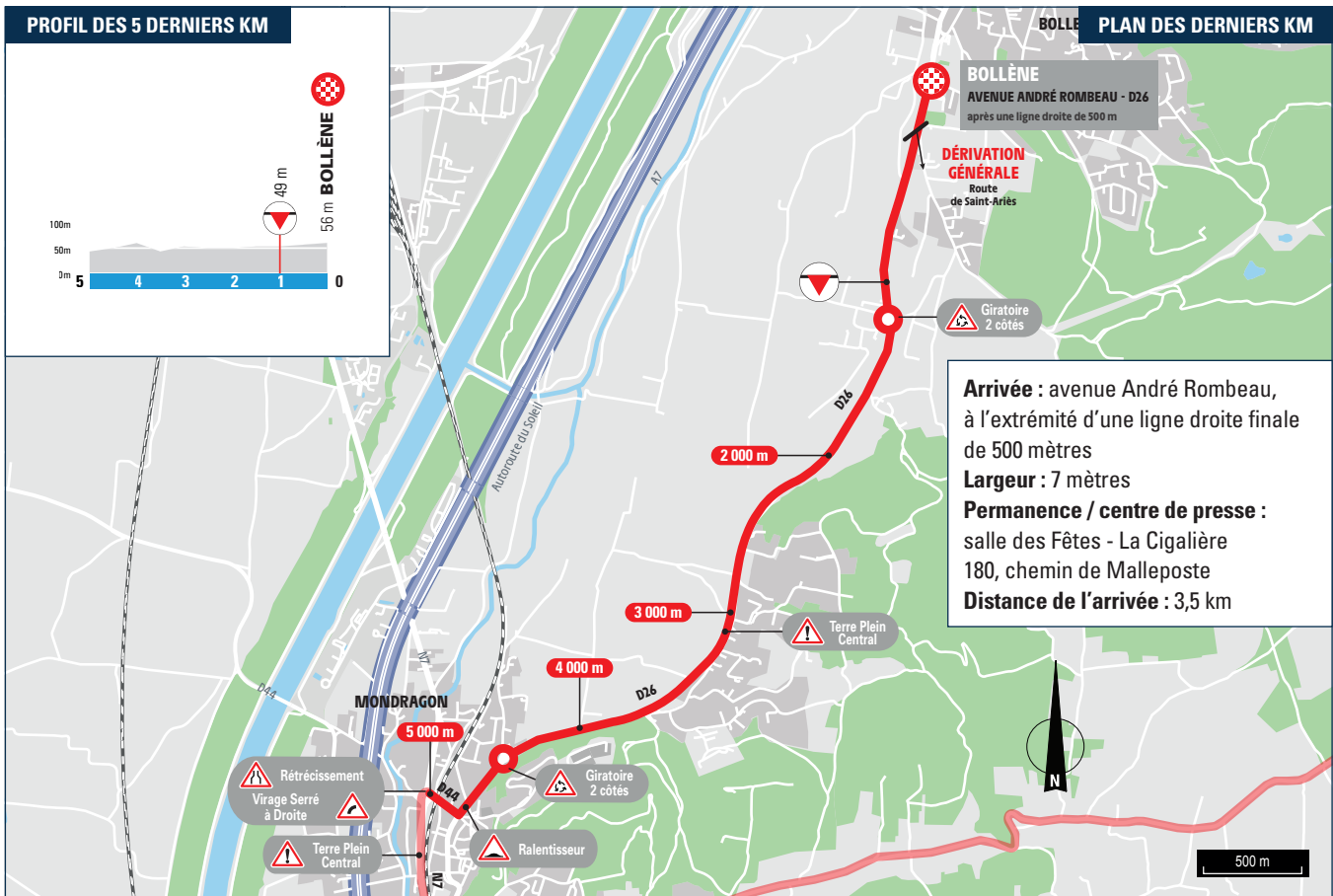
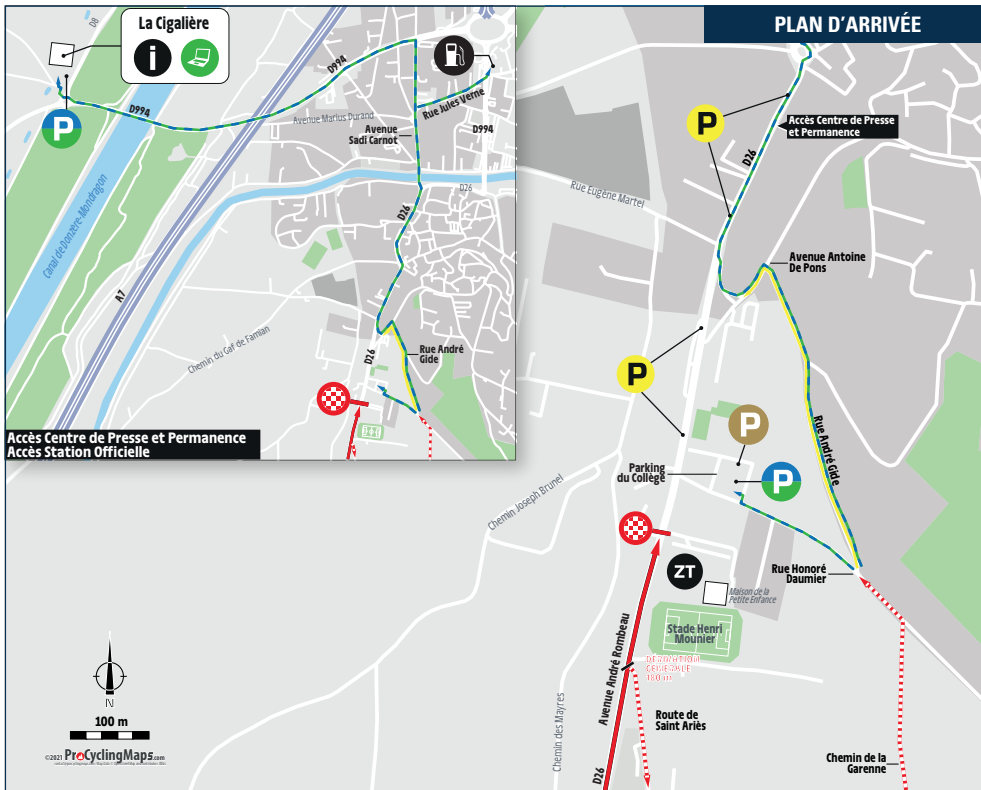
KILOMÈTRES		ÉTAPE 5				HORAIRES		
À PARCOURIR	PARCOURUS					44 KM/H	42 KM/H	40 KM/H
<b>ISÈRE (38)</b>								
		<b>N7</b>	<b>VIENNE</b>		DÉPART FICTIF	<b>11:00</b>	<b>11:00</b>	<b>11:00</b>
<b>200.2</b>	<b>0.0</b>	<b>VC</b>	<b>VIENNE</b>		DÉPART RÉEL	<b>11:10</b>	<b>11:10</b>	<b>11:10</b>
198.7	1.5	D46 A	Carrefour D46 A-D46			11:12	11:12	11:12
197.8	2.4	D46	Le Télégraphe (JARDIN)			11:13	11:13	11:14
196.3	3.9		Carrefour D46-C2			11:15	11:16	11:16
192.3	7.9	C2	LES CÔTES-D'AREY (C2-D131 A)			11:21	11:21	11:22
189.0	11.2	D131 A	Carrefour D131 A-D131			11:25	11:26	11:27
186.4	13.8	D131	ASSIEU			11:29	11:30	11:31
182.3	17.9		Poncin (VILLE-SOUS-ANJOU) (D131-D134-VC)			11:34	11:36	11:37
179.1	21.1	VC	SALAISE-SUR-SANNE (VC-D51)			11:39	11:40	11:42
174.5	25.7	D51	Carrefour D51-D4			11:45	11:47	11:49
172.2	28.0	D4	SABLONS (D4-D1082)			11:48	11:50	11:52
<b>ARDÈCHE (07)</b>								
170.7	29.5	D820	SERRIÈRES (D820-D86)			11:50	11:52	11:54
168.6	31.6	D86	PEYRAUD			11:53	11:55	11:57
164.8	35.4		CHAMPAGNE			11:58	12:00	12:03
161.6	38.6		ANDANCE			12:03	12:05	12:08
<b>160.3</b>	<b>39.9</b>		<b>Passage à niveau n° 37</b>			<b>12:04</b>	<b>12:07</b>	<b>12:10</b>
157.2	43.0		Cance			12:09	12:11	12:14
156.3	43.9		Silon			12:10	12:13	12:16
155.3	44.9		SARRAS			12:11	12:14	12:17
153.1	47.1		OZON			12:14	12:17	12:21
149.8	50.4		ARRAS-SUR-RHÔNE			12:19	12:22	12:26
<b>146.1</b>	<b>54.1</b>		<b>VION</b>			<b>12:24</b>	<b>12:27</b>	<b>12:31</b>
145.9	54.3		VION			12:24	12:27	12:31
142.5	57.7		SAINT-JEAN-DE-MUZOLS			12:29	12:32	12:36
140.0	60.2		TOURNON-SUR-RHÔNE			12:32	12:36	12:40
130.3	69.9		CHÂTEAUBOURG			12:45	12:50	12:55
127.3	72.9		CORNAS			12:49	12:54	12:59
124.8	75.4		SAINT-PÉRAY			12:53	12:58	13:03
122.3	77.9		GUILHERAND-GRANGES			12:56	13:01	13:07
118.1	82.1		SOYONS			13:02	13:07	13:13
114.4	85.8		CHARMES-SUR-RHÔNE			13:07	13:12	13:19
113.3	86.9		Blod			13:08	13:14	13:20
105.9	94.3		LA VOULTE-SUR-RHÔNE			13:18	13:25	13:31
105.2	95.0		LA VOULTE-SUR-RHÔNE			13:20	13:26	13:32
103.4	96.8		Les Cabannes			13:22	13:28	13:35
100.2	100.0		LE POUZIN (D86-VC)			13:26	13:33	13:40
<b>95.0</b>	<b>105.2</b>		<b>Passage à niveau n° 2</b>			<b>13:33</b>	<b>13:40</b>	<b>13:48</b>
94.0	106.2		BAIX			13:35	13:42	13:49
87.6	112.6		CRUAS			13:44	13:51	13:59
<b>83.9</b>	<b>116.3</b>		<b>Passage à niveau n° 8</b>			<b>13:49</b>	<b>13:56</b>	<b>14:04</b>
81.2	119.0		MEYSSE			13:52	14:00	14:08
78.1	122.1		ROCHEMAURE (D86-D86 H)			13:56	14:04	14:13
76.7	123.5	D86 H	Carrefour D86 H-D86			13:58	14:06	14:15
73.8	126.4	D86	LE TEIL			14:02	14:10	14:19
<b>67.5</b>	<b>132.7</b>		<b>Passage à niveau n° 3</b>			<b>14:11</b>	<b>14:19</b>	<b>14:29</b>
67.1	133.1		La Roussette			14:11	14:20	14:30
65.3	134.9		VIVIERS			14:14	14:23	14:32
58.4	141.8		Cité Du Barrage (SAINT-MONTAN)			14:23	14:32	14:43
57.5	142.7		Les Tuilières (SAINT-MONTAN)			14:24	14:34	14:44
51.1	149.1		BOURG-SAINT-ANDÉOL (D86-VC-D86 K)			14:33	14:43	14:54
<b>DRÔME (26)</b>								
47.7	152.5	D59	PIERRELATTE			14:38	14:48	14:59
<b>43.0</b>	<b>157.2</b>		<b>Passage à niveau</b>			<b>14:44</b>	<b>14:55</b>	<b>15:06</b>
38.2	162.0		SAINT-PAUL-TROIS-CHÂTEAUX (D59-D859)			14:51	15:01	15:13
34.2	166.0	D859	SAINT-RESTITUT (D859-VC-D218)			14:56	15:07	15:19
<b>33.8</b>	<b>166.4</b>		<b>Côte de Saint-Restitut</b>			<b>14:57</b>	<b>15:08</b>	<b>15:20</b>
31.5	168.7	D218	Carrefour D218-D59			15:00	15:11	15:23
26.0	174.2	D59	SUZE-LA-ROUSSE (D59-D94)			15:08	15:19	15:31
<b>VAUCLUSE (84)</b>								
21.3	178.9	D994	BOLLÈNE (D994-D12)			15:14	15:25	15:38
<b>16.2</b>	<b>184.0</b>	<b>D12</b>	<b>DERBOUX</b>			<b>15:21</b>	<b>15:33</b>	<b>15:46</b>
15.0	185.2		Carrefour D12-D152			15:22	15:34	15:48
8.5	191.7	D152	MONDRAGON (D152-D26-N7-D44-D26)			15:31	15:44	15:58
0.3	199.9	D26	BOLLÈNE			15:43	15:56	16:10
<b>0.0</b>	<b>200.2</b>		<b>BOLLÈNE</b>			<b>15:43</b>	<b>15:56</b>	<b>16:10</b>

PROFIL



© A.S.O. - F. BOUKLA

# DERNIERS KILOMÈTRES ET ARRIVÉE



## ► BRIGNOLES

Sous-préfecture du Var, Brignoles est la capitale de la Provence Verte. Avec ses 17 716 habitants, elle est le siège de l'Agglomération Provence Verte qui regroupe 28 communes et jouit d'une situation géographique d'exception : entre Méditerranée et Verdon, elle se situe à une heure des deux grandes métropoles de Marseille et de Nice et leurs aéroports, à 45 minutes du bord de mer et d'Aix-en-Provence et sa gare TGV, et à une heure trente de la frontière italienne.

Cité médiévale, ses ruelles, ses places, ses maisons antiques et son palais nous plongent dans l'histoire de ce carrefour économique du Moyen-Âge, cité des comtes de Provence au XIII<sup>e</sup> siècle et aujourd'hui labellisée «Pays d'Art et d'Histoire».

Ville active, Brignoles développe une politique sportive ambitieuse avec la construction d'une Halle des sports et la mobilité douce avec l'aménagement de pistes cyclables.

Retrouvez l'actualité de Brignoles sur Facebook et Instagram : Ville2Brignoles.

[brignoles.fr](http://brignoles.fr)



## ◻ BIOT

Perchée au cœur de la Côte d'Azur, à cinq minutes de la Méditerranée, la ville de Biot conjugue parfaitement tradition et modernité. Riche d'une histoire millénaire qui a vu passer les Romains, cet ancien village fortifié de maisons-remparts et de portes médiévales fut au XIII<sup>e</sup> siècle un fief des Templiers.

Labellisée «Ville et Métiers d'art», mondialement connue pour son artisanat, notamment le verre bullé inventé dans les années 1950, Biot regorge de créateurs : verriers, céramistes, orfèvres... Ces multiples expressions artistiques en font un des hauts lieux culturels de la Côte d'Azur.

La présence sur son territoire d'un tiers de la technopole Sophia Antipolis la place également à la pointe de la recherche et des technologies du futur. Nichée dans un cadre naturel unique, entre les berges sauvages de la Brague et l'ancien volcan du dôme des Aspres, Biot dispose d'un cadre de vie exceptionnel.

[biot.fr](http://biot.fr)



Le centre-ville de Brignoles



Le village de Biot





## ACCÈS ET DÉPART

**Rassemblement de départ :** boulevard Saint-Louis

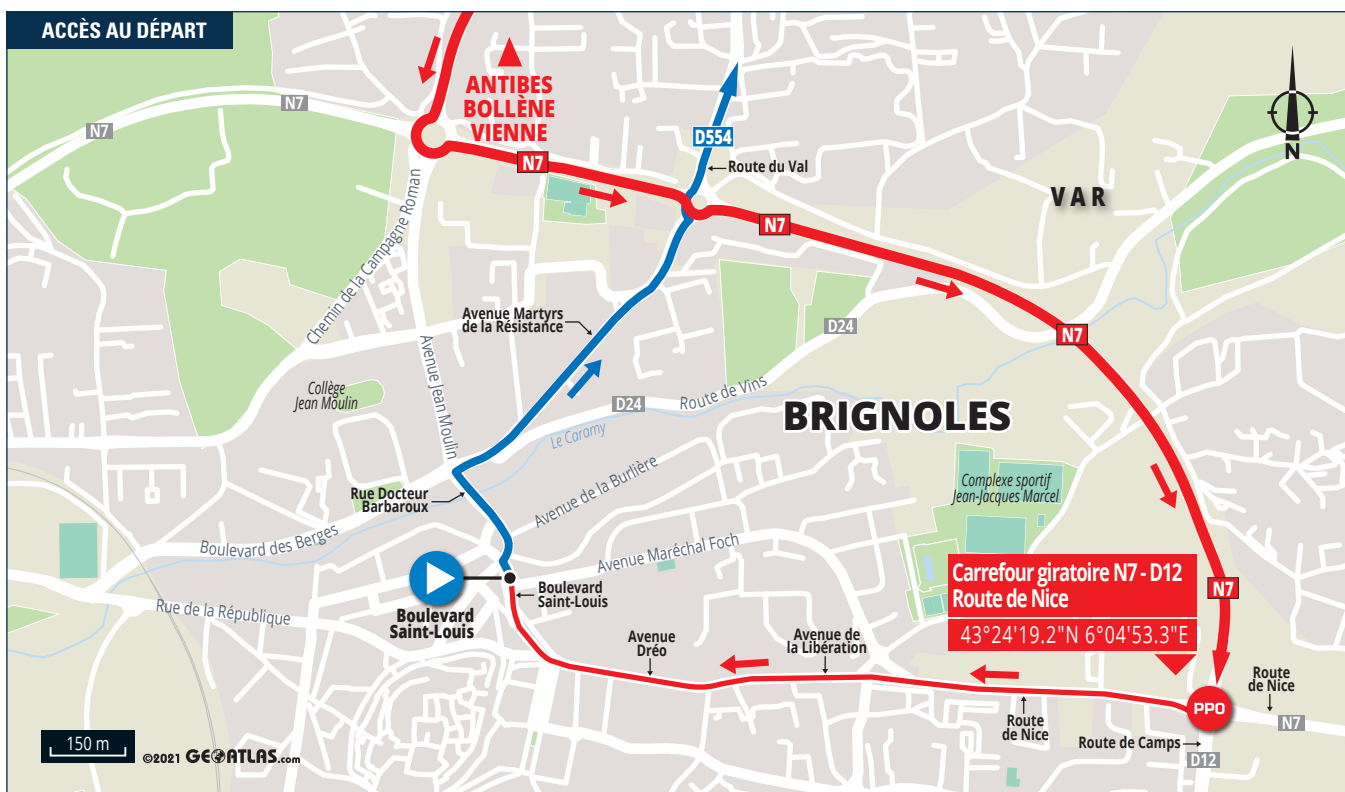
**Signature :** 9h45 à 10h45

**Appel :** 10h50

**Départ fictif :** 10h55 par boulevard Saint-Louis, rue du docteur

Barbaroux, avenue des Martyrs de la Résistance, route du Val, D554, LE VAL, route de Brignoles, D562

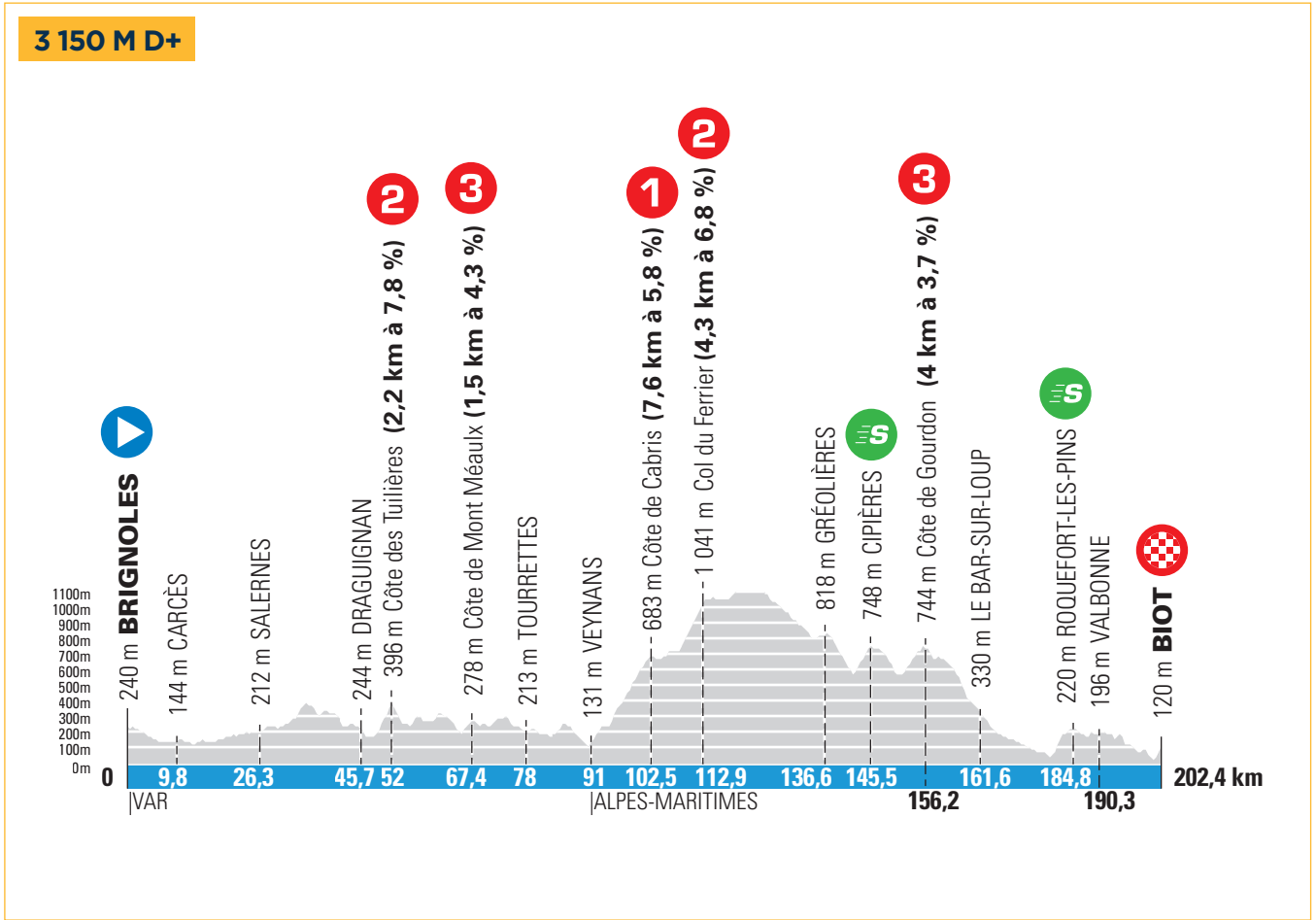
**Départ réel :** 11h05 sur la D562, soit à 5,5 km du lieu de rassemblement



# ITINÉRAIRE HORAIRE

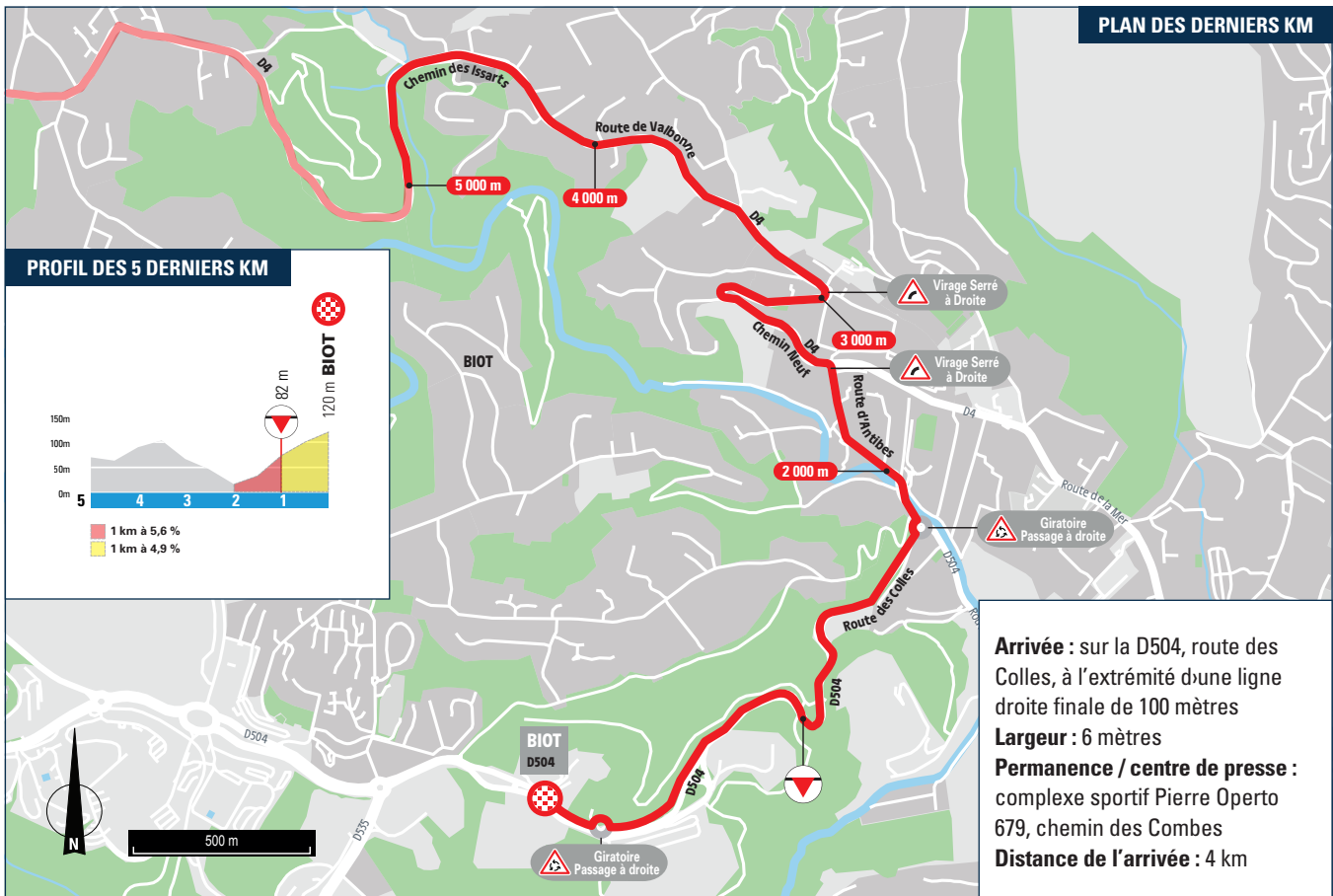
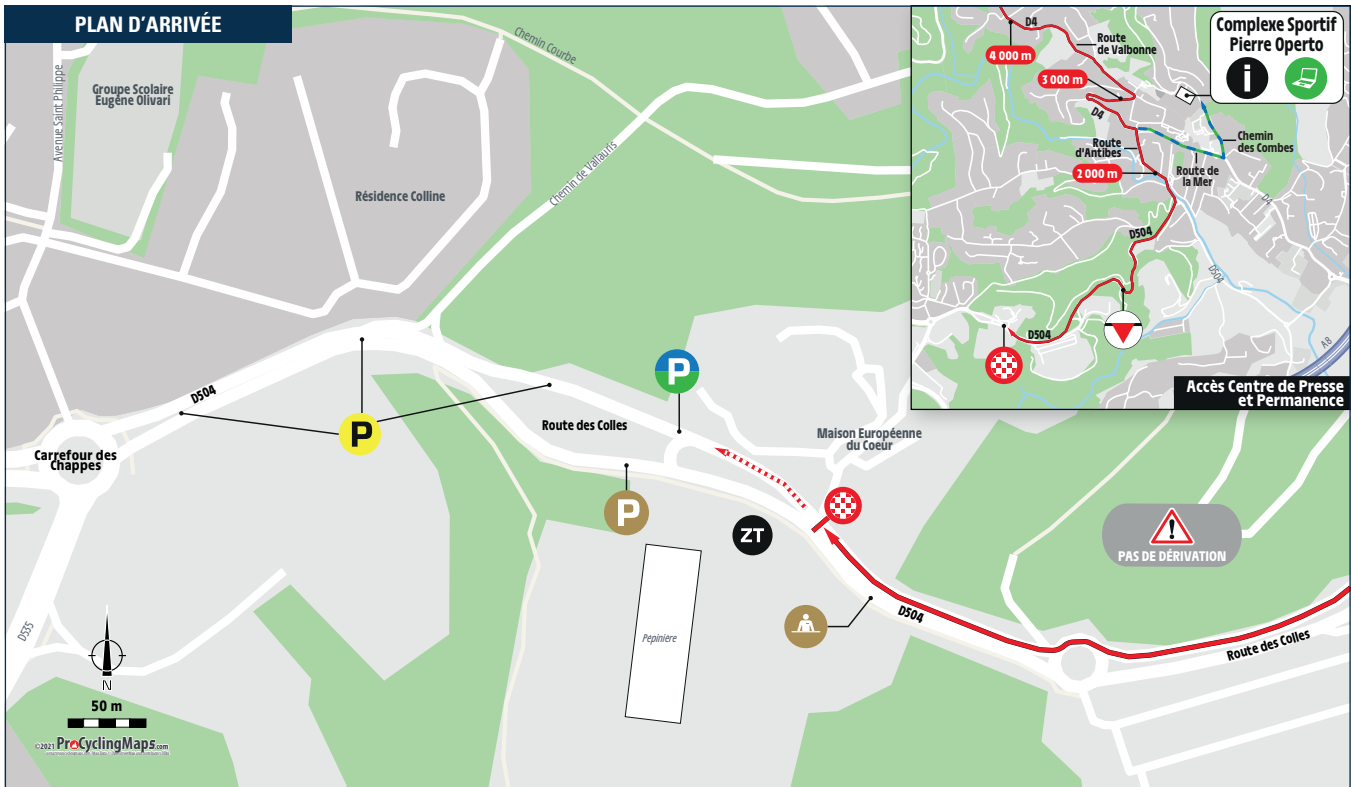
KILOMÈTRES		ÉTAPE 6				HORAIRES		
À PARCOURIR	PARCOURUS					43 KM/H	41 KM/H	39 KM/H
<i>VAR (83)</i>								
		<b>VC</b>	<b>BRIGNOLES</b>	<b>DÉPART FICTIF</b>		<b>10:55</b>	<b>10:55</b>	<b>10:55</b>
<b>202.4</b>	<b>0.0</b>	<b>D562</b>	<b>BRIGNOLES</b>	<b>DÉPART RÉEL</b> ▶		<b>11:05</b>	<b>11:05</b>	<b>11:05</b>
201.8	0.6		LE VAL			11:06	11:06	11:06
192.6	9.8		CARCÈS (D562-VC-D13-D562-D13-D562)			11:19	11:19	11:20
187.9	14.5		Carrefour D562-D31			11:25	11:26	11:27
184.2	18.2	D31	ENTRECASTEAUX			11:30	11:32	11:33
176.1	26.3		SALERNES (D31-VC-D2560-D560)			11:42	11:43	11:45
170.9	31.5	D560	Les Plaines (VILLECROZE)			11:49	11:51	11:53
169.6	32.8		Carrefour D560-D557			11:51	11:53	11:55
161.2	41.2	D557	FLAYOSC			12:02	12:05	12:08
156.7	45.7		DRAGUIGNAN			12:09	12:12	12:15
<b>150.4</b>	<b>52.0</b>		<b>Côte des Tuilières</b>	2		<b>12:17</b>	<b>12:21</b>	<b>12:25</b>
148.7	53.7		Sainte Catherine (FIGANIÈRES)			12:20	12:23	12:27
147.8	54.6		Carrefour VC-D54			12:21	12:25	12:29
147.3	55.1	D54	Carrefour D54-D562			12:22	12:26	12:30
<b>135.0</b>	<b>67.4</b>		<b>Côte de Mont Méaulx</b>	3		<b>12:39</b>	<b>12:44</b>	<b>12:49</b>
132.4	70.0	D562	Brovès-en-Seillans			12:43	12:47	12:53
132.2	70.2		SEILLANS			12:43	12:48	12:53
127.7	74.7		FAYENCE			12:49	12:54	13:00
124.4	78.0		TOURRETTES (D562-VC-D562)			12:54	12:59	13:05
119.8	82.6		MONTAUROUX			13:00	13:06	13:12
117.1	85.3		La colle Noire			13:04	13:10	13:16
114.3	88.1		Tournon			13:08	13:14	13:20
<i>ALPES-MARITIMES (06)</i>								
110.3	92.1	D2562	Le Val du Tignet			13:13	13:20	13:27
109.6	92.8		LE TIGNET			13:14	13:21	13:28
108.1	94.3		LE TIGNET (D2562-D11)			13:17	13:23	13:30
106.4	96.0	D11	SPÉRACÈDES (D11-D513-D11)			13:19	13:25	13:33
103.2	99.2		CABRIS (D11-D4)			13:23	13:30	13:38
<b>99.9</b>	<b>102.5</b>		<b>Côte de Cabris</b>	1		<b>13:28</b>	<b>13:35</b>	<b>13:43</b>
95.2	107.2		SAINT-VALLIER-DE-THIEY (D4-D6085-D5)			13:34	13:42	13:50
<b>89.5</b>	<b>112.9</b>		<b>Col du Ferrier</b>	2		<b>13:42</b>	<b>13:50</b>	<b>13:59</b>
76.9	125.5	D5	Carrefour D5-D79			14:00	14:09	14:18
65.8	136.6	D79	GRÉOLIÈRES (D79-D2-D402-D2)			14:16	14:25	14:35
64.5	137.9	D402	Carrefour D402-D2			14:17	14:27	14:37
63.4	139.0	D2	Carrefour D2-D703			14:19	14:28	14:39
60.7	141.7	D703	Carrefour D703-D603			14:23	14:32	14:43
59.3	143.1	D603	Le Verger			14:25	14:34	14:45
57.3	145.1		CIPIÈRES			14:27	14:37	14:48
<b>56.9</b>	<b>145.5</b>		<b>CIPIÈRES</b>	5		<b>14:28</b>	<b>14:38</b>	<b>14:49</b>
50.8	151.6		Carrefour D603-D3			14:37	14:47	14:58
<b>46.2</b>	<b>156.2</b>		<b>Côte de Gourdon</b>	3		<b>14:43</b>	<b>14:53</b>	<b>15:05</b>
45.9	156.5	D3	GOURDON			14:43	14:54	15:06
40.8	161.6		LE BAR-SUR-LOUP			14:50	15:01	15:14
38.1	164.4		CHÂTEAUNEUF-GRASSE (D3-D2210)			14:54	15:05	15:18
35.6	166.8	D2210	LE BAR-SUR-LOUP			14:58	15:09	15:22
31.8	170.6		Pont Du Loup (D2210-D6)			15:03	15:15	15:27
21.4	181.0	D6	Carrefour D6-D7			15:18	15:30	15:43
17.8	184.6	D7	ROQUEFORT-LES-PINS (D7-D507-VC-D204)			15:23	15:35	15:49
<b>17.6</b>	<b>184.8</b>		<b>ROQUEFORT-LES-PINS</b>	5		<b>15:23</b>	<b>15:35</b>	<b>15:49</b>
12.1	190.3	D204	VALBONNE (D204-D4)			15:30	15:43	15:58
4.3	198.1	D4	BIOT (D4-D504)			15:41	15:55	16:10
<b>0.0</b>	<b>202.4</b>	<b>D504</b>	<b>BIOT</b>	6		<b>15:47</b>	<b>16:01</b>	<b>16:16</b>

**PROFIL**



© A.S.O. - F. BROUKA

# DERNIERS KILOMÈTRES ET ARRIVÉE



## ▶ NICE

Entre mer et montagne, la capitale azurée mêle encore à cette époque de l'année le bleu de la Baie des Anges au blanc des cimes du Mercantour.

En quelques coups de pédales, vous voilà au pied des plus belles ascensions de la métropole Nice Côte d'Azur au cœur d'un magnifique territoire de montagne. De la promenade des Anglais jusqu'au mythique col de la Bonette qui culmine à 2 715 mètres sur la plus haute route d'Europe, s'élève une terre de prédilection pour le sport et un véritable paradis pour la pratique des activités physiques sous toutes ses formes, offertes aujourd'hui tout au long de l'année et à chaque saison : ski, voile, course pédestre, VTT, randonnée, alpinisme et, bien évidemment, cyclisme et cyclotourisme.

À l'occasion de cet avant-dernier jour de course, les coureurs de Paris-Nice mettront ainsi en exergue tout ce que notre territoire peut offrir de plus beau au mois de mars, en partant de Nice pour rejoindre la station de la Colmiane à 1 500 mètres d'altitude.

[nicesotedazur.org](http://nicesotedazur.org)



La promenade des Anglais, Nice

## ◻ VALDEBLORE LA COLMIANE

Valdeblore La Colmiane est l'une des plus anciennes stations de sports d'hiver du territoire azurée. Créée en 1931, située à une heure de Nice, elle offre 30 kilomètres de pistes de 1 500 à 1 800 mètres d'altitude et a été pionnière dans le développement des activités sportives d'été avec, notamment, la première via ferrata et la plus grande tyrolienne de France.

Liaison entre les vallées de la Tinée et de la Vésubie, Valdeblore La Colmiane est au cœur de ce terrain d'expression privilégié qui accueille chaque année en mai le départ de la Transvésubienne, célèbre épreuve de VTT.

La Colmiane, point final l'an dernier d'un Paris-Nice écourté par la crise sanitaire, a déjà été le théâtre de grands exploits cyclistes avec le passage de la célèbre étape du Tour de France 1975 entre Nice et Pra Loup ou encore en août dernier, lors d'une superbe deuxième étape du Tour remportée à Nice par Julian Alaphilippe. Décidément, la station azurée est devenue incontournable dans le monde du vélo.

[colmiane.com](http://colmiane.com)



Valdeblore au pied des pistes de La Colmiane



**VALDEBLORE LA COLMIANE**

**LA ROCHE**

**Côte de Saint-Antonin**

**Col de la Sigale**

**Col de Vence**

**NICE**

## ACCÈS ET DÉPART

**Rassemblement de départ :** place Masséna

**Signature :** 8h50 à 9h50

**Appel :** 9h55

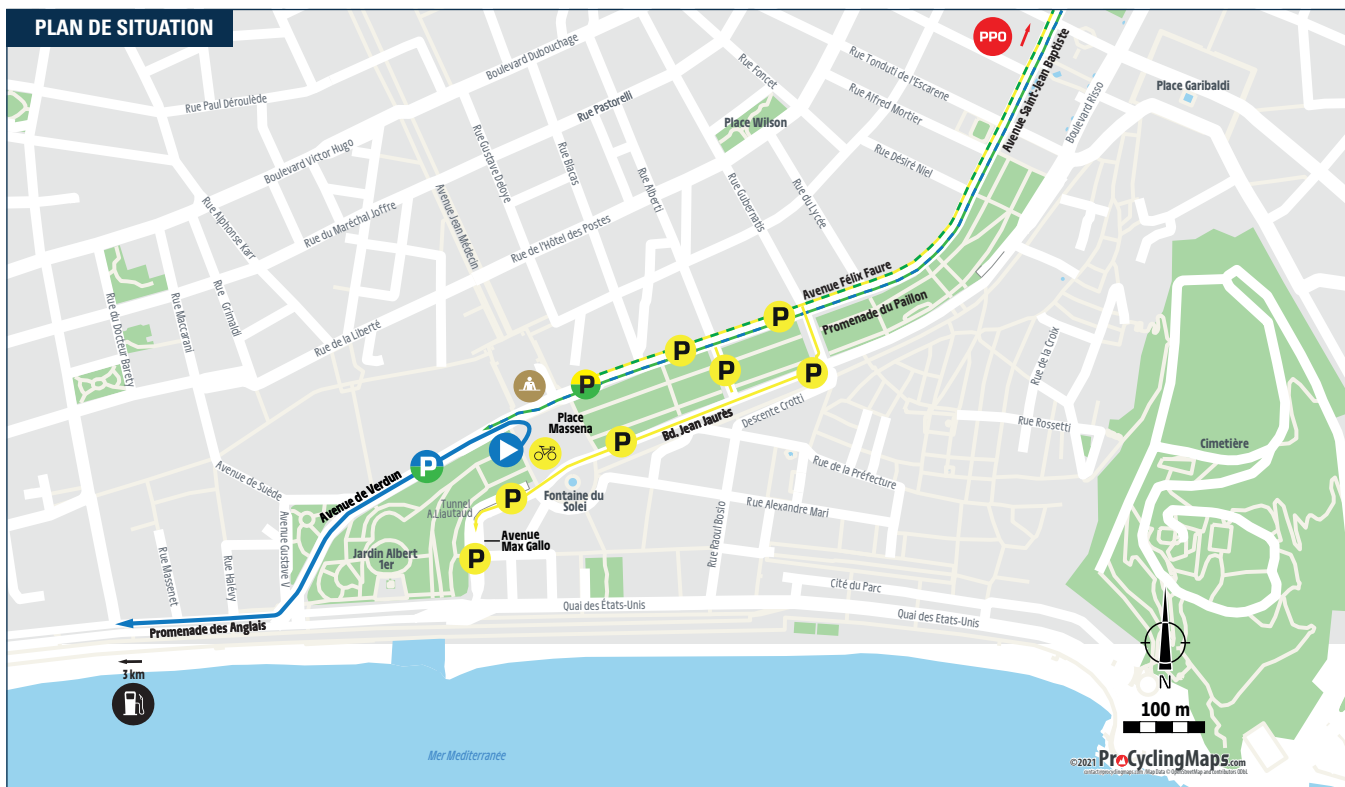
**Départ fictif :** 10h00 par l'avenue de Verdun, M6098, M118 B,

passage Moatti, rue Léonard Antossi, avenue Francis Teisseire, M95

D, boulevard Georges Pompidou, M95 D, avenue Pierre et Marie Curie

**Départ réel :** 10h20 sur la M95 D, avenue Pierre et Marie Curie,

soit à 10 km du lieu de rassemblement



NICE | 06 ▶ VALDEBLORE LA COLMIANE | 06

SAMEDI 13 MARS

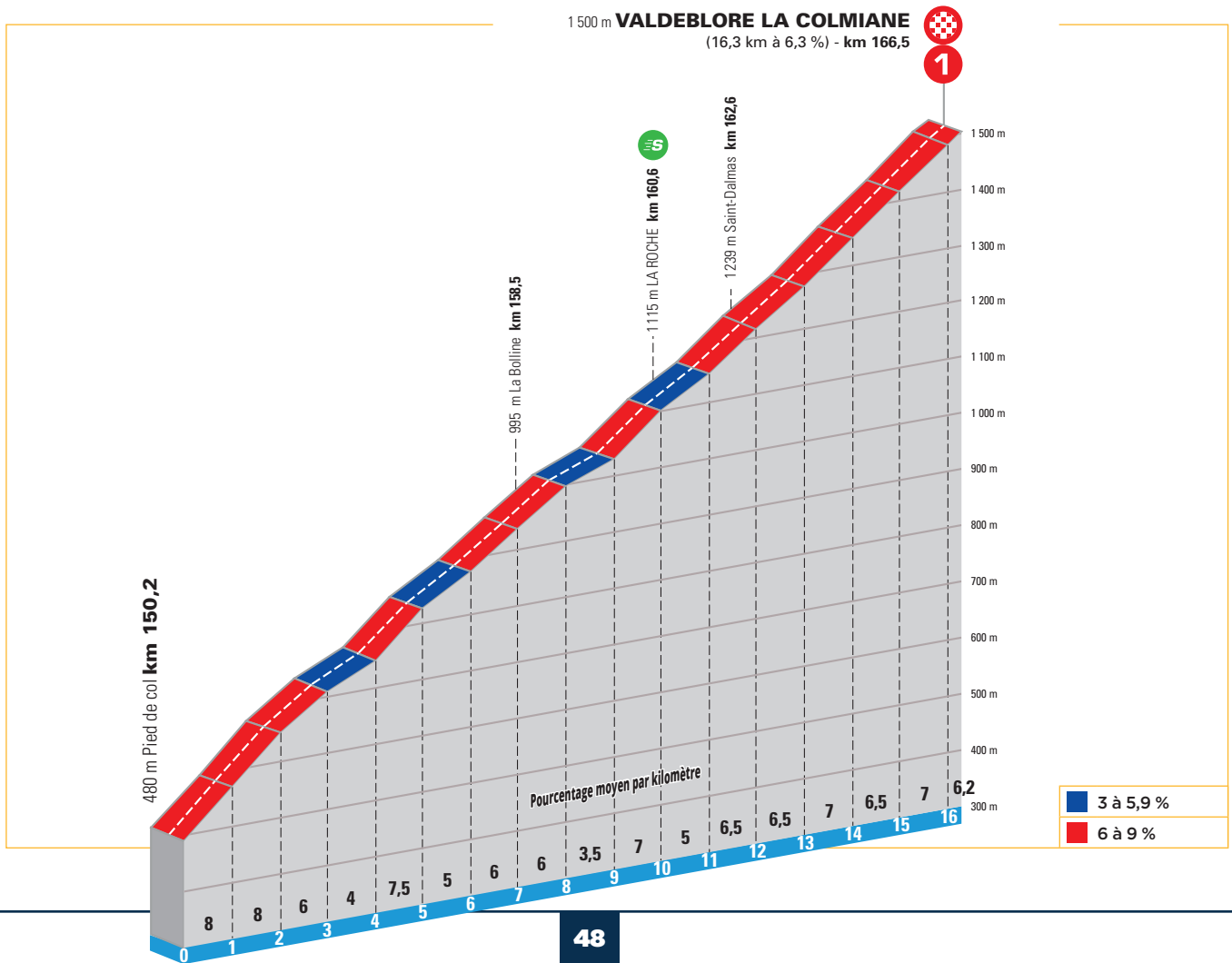
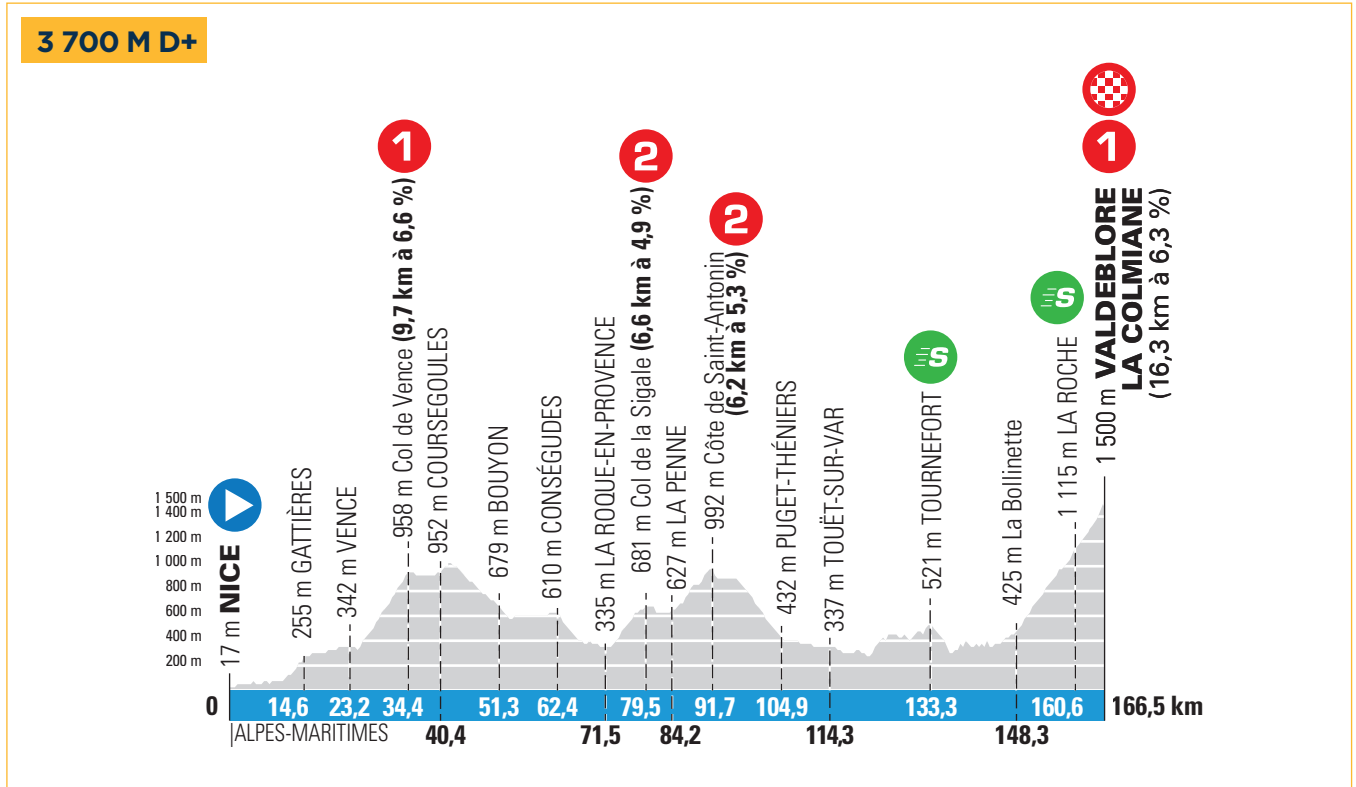
ÉTAPE 7



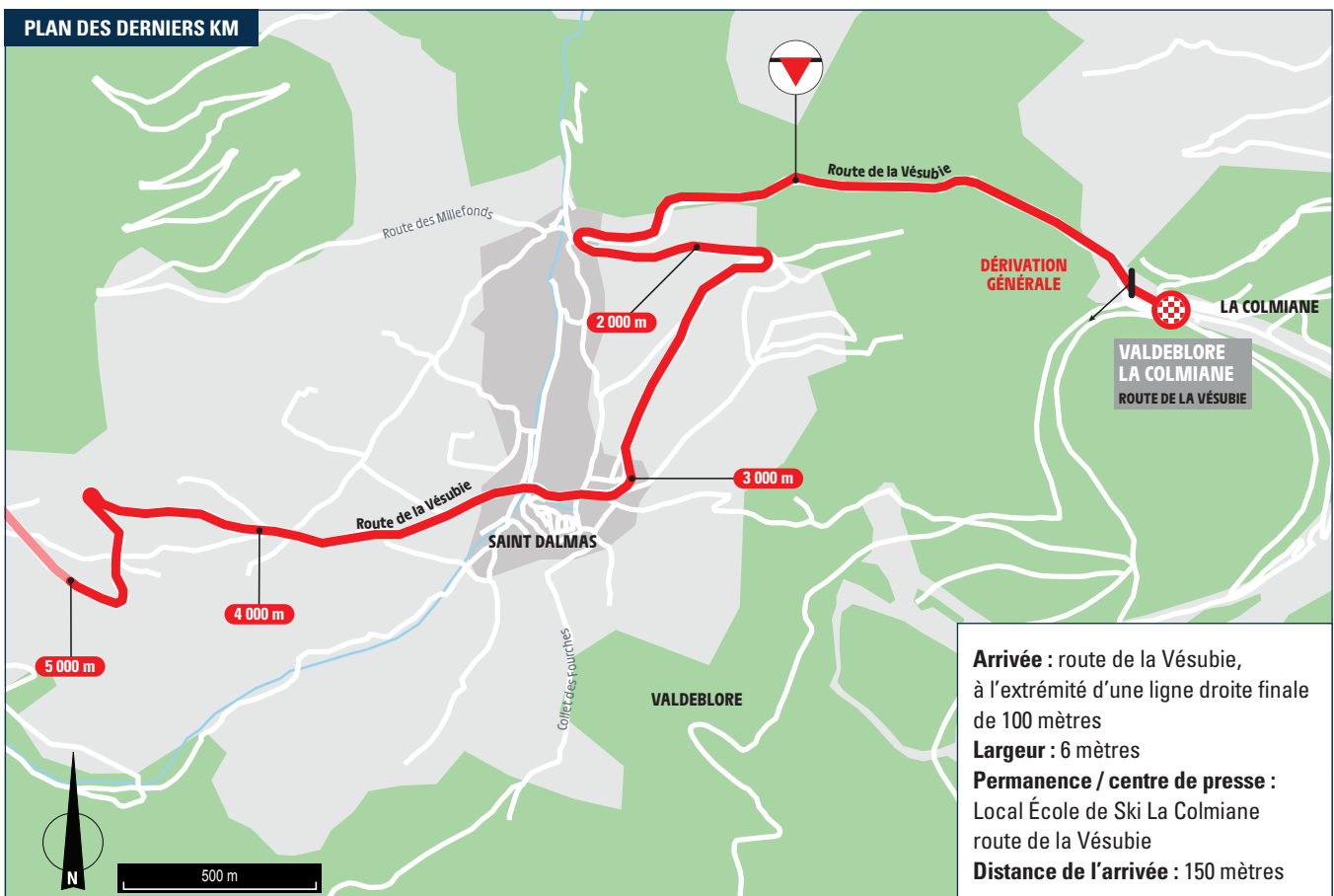
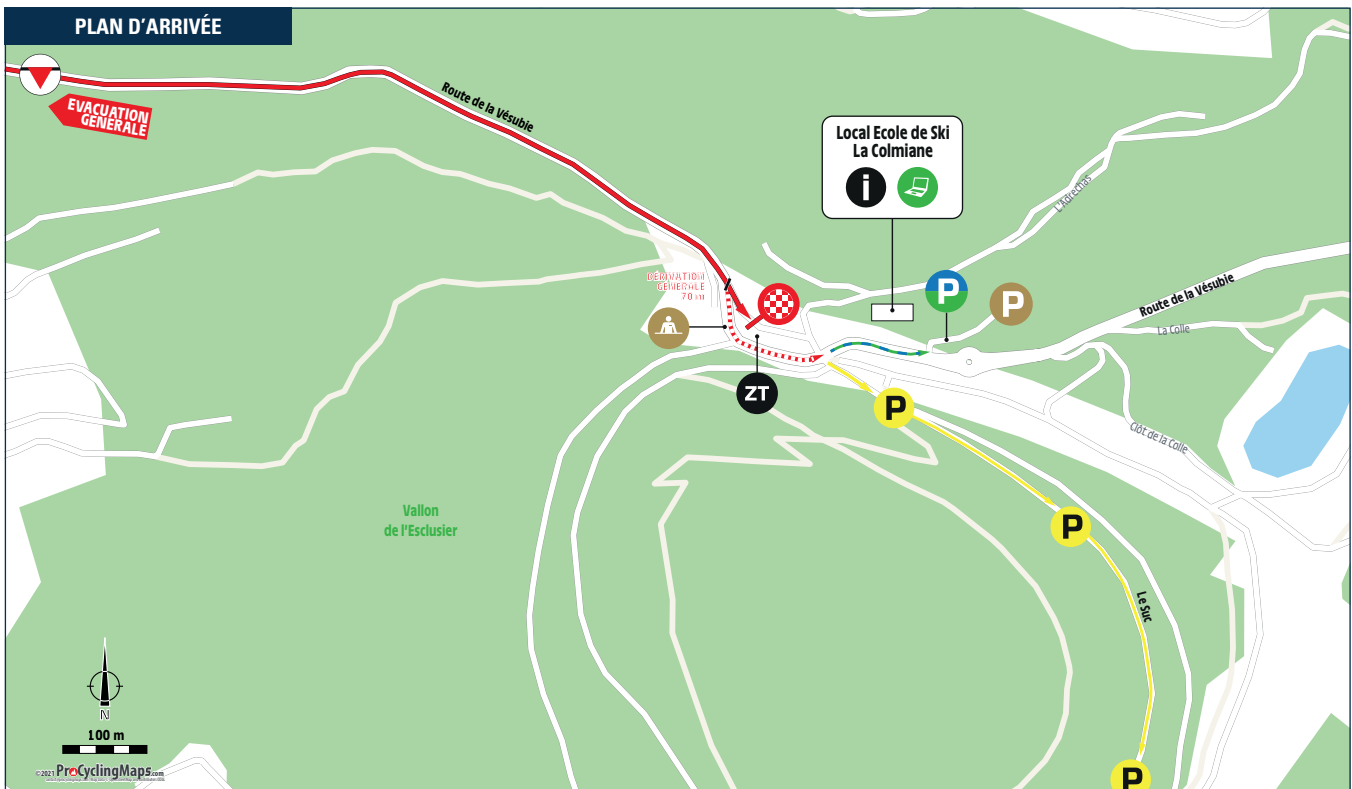
# ITINÉRAIRE HORAIRE

KILOMÈTRES		ÉTAPE 7				HORAIRES		
À PARCOURIR	PARCOURUS					37 KM/H	35 KM/H	33 KM/H
<i>ALPES-MARITIMES (06)</i>								
			<b>NICE</b>		<b>DÉPART FICTIF</b>	<b>10:00</b>	<b>10:00</b>	<b>10:00</b>
<b>166.5</b>	<b>0.0</b>	<b>M95</b>	<b>NICE</b>		<b>DÉPART RÉEL</b> ▶	<b>10:20</b>	<b>10:20</b>	<b>10:20</b>
164.2	2.3		SAINT-LAURENT-DU-VAR			10:24	10:24	10:24
162.2	4.3		LA BARONNE (LA GAUDE)			10:27	10:27	10:28
160.9	5.6		Carrefour M2209-M1			10:29	10:29	10:30
159.5	7.0		SAINT-JEANNET			10:31	10:32	10:33
158.6	7.9		Les Plans			10:33	10:33	10:34
156.1	10.4		Carrefour M1-M1001			10:37	10:38	10:39
155.9	10.6		Carrefour M1001-M2210			10:37	10:38	10:39
155.2	11.3		CARROS			10:38	10:39	10:40
151.9	14.6		GATTIÈRES			10:44	10:45	10:46
149.7	16.8		SAINT-JEANNET			10:47	10:49	10:50
143.3	23.2		VENCE (M2210-M2210A-M202)			10:58	11:00	11:02
<b>132.1</b>	<b>34.4</b>		<b>Col de Vence</b>		1	<b>11:16</b>	<b>11:19</b>	<b>11:22</b>
126.4	40.1	D2	Carrefour D2-D8			11:25	11:29	11:33
126.1	40.4	D8	COURSEGOULES			11:25	11:29	11:33
123.6	42.9		Lou Méou			11:30	11:34	11:38
122.2	44.3		Le Gourbel (BÉZAUDUN-LES-ALPES)			11:32	11:36	11:40
115.2	51.3		BOUYON (D8-D1)			11:43	11:48	11:53
108.7	57.8	D1	LES FERRES			11:54	11:59	12:05
104.1	62.4		CONSÉGUDES			12:01	12:07	12:13
95.0	71.5		LA ROQUE-EN-PROVENCE			12:16	12:22	12:30
94.2	72.3		Carrefour D1-D17			12:17	12:24	12:31
89.2	77.3	D17	SIGALE			12:25	12:32	12:41
<b>87.0</b>	<b>79.5</b>		<b>Col de la Sigale</b>		2	<b>12:29</b>	<b>12:36</b>	<b>12:44</b>
85.2	81.3		Le Pali (CUÉBRIS)			12:32	12:39	12:48
83.8	82.7		Carrefour D17-D2211A			12:34	12:42	12:50
82.7	83.8	D2211 A	Carrefour D2211A-D427			12:36	12:44	12:52
82.3	84.2	D427	LA PENNE			12:36	12:44	12:53
80.9	85.6		Ve L'Erm			12:39	12:47	12:55
78.0	88.5		SAINT-ANTONIN			12:43	12:52	13:01
<b>74.8</b>	<b>91.7</b>		<b>Côte de Saint Antonin</b>		2	<b>12:49</b>	<b>12:57</b>	<b>13:07</b>
74.8	91.7		Carrefour D427-D27			12:49	12:57	13:07
69.2	97.3	D27	Carrefour D27-D2211A			12:58	13:07	13:17
61.6	104.9	D2211 A	PUGET-THÉNIERS (D2211 A-D6202)			13:10	13:20	13:31
<b>61.1</b>	<b>105.4</b>		<b>Passage à niveau n° 58</b>			<b>13:11</b>	<b>13:21</b>	<b>13:32</b>
53.1	113.4	D6202	Notre Dame			13:24	13:34	13:46
52.2	114.3		TOUËT-SUR-VAR			13:25	13:36	13:48
48.7	117.8		Plan Souteyran			13:31	13:42	13:54
44.9	121.6		VILLARS-SUR-VAR (D6202-D26)			13:37	13:48	14:01
43.0	123.5	D26	VILLARS-SUR-VAR			13:40	13:52	14:04
37.9	128.6		MASSOINS			13:48	14:00	14:14
33.3	133.2		TOURNEFORT			13:56	14:08	14:22
<b>33.2</b>	<b>133.3</b>		<b>TOURNEFORT</b>		5	<b>13:56</b>	<b>14:08</b>	<b>14:22</b>
26.4	140.1		Bancairon (CLANS)			14:07	14:20	14:35
18.2	148.3		La Bollinette (MARIE)			14:20	14:34	14:50
16.3	150.2		Carrefour M2205-M2565			14:23	14:37	14:53
8.2	158.3		Le Planet			14:37	14:51	15:08
6.7	159.8		La Roche (VALDEBLORE)			14:39	14:54	15:11
<b>5.9</b>	<b>160.6</b>		<b>LA ROCHE</b>		5	<b>14:40</b>	<b>14:55</b>	<b>15:12</b>
3.9	162.6		Saint Dalmas (VALDEBLORE)			14:44	14:59	15:16
0.2	166.3		La Colmiane (VALDEBLORE)			14:50	15:05	15:22
<b>0</b>	<b>166.5</b>		<b>VALDEBLORE LA COLMIANE</b>		1	<b>14:50</b>	<b>15:05</b>	<b>15:23</b>

PROFILS



# DERNIERS KILOMÈTRES ET ARRIVÉE





Capitale de la Côte d'Azur, cinquième ville de France (350 000 habitants), deuxième pôle touristique du pays et deuxième aéroport de France (cinq millions de visiteurs et quatorze millions de passagers par an), Nice jouit d'un cadre et d'un climat d'exception qui en font une terre idéale pour le sport et une destination privilégiée pour les grands événements cyclistes internationaux.

À Paris-Nice qui, à chaque mois de mars et depuis 88 ans maintenant, fait de la ville de Nice un des hauts lieux du vélo, s'est ajouté en août dernier le Grand Départ du Tour de France. Et l'envol de cette 107<sup>e</sup> édition a révélé encore une fois au monde entier le potentiel hors du commun du territoire niçois pour la pratique du vélo.

Cette dernière étape de Paris-Nice ne dérogera pas à la règle. Avec un passage par le mythique col d'Èze, qui surplombe la Méditerranée de ses plus de 500 mètres d'altitude, elle symbolisera parfaitement à la fois cette ambition et le cadre magnifique d'un superbe panorama sur la Côte d'Azur depuis le célèbre cap Ferrat, à l'ouest, jusqu'à l'Italie vers l'est.

Magnifique et ambitieuse, tout comme l'est la politique de mobilité innovante mise en place au sein de la métropole Nice Côte d'Azur. Avec une priorité pour le réseau de

pistes cyclables qui atteint aujourd'hui 170 km, la mise en place d'une prime à l'achat de vélo, le développement depuis dix ans de «Vélobleu» (libre-service pour plus de 17 000 abonnés) et le lancement l'an dernier des «vélos bleus» électriques. Avec encore le développement des sentiers pour le VTT ou le VTT électrique sur près de 1 000 km, la sécurisation des routes pour les cyclistes et l'implantation sur tout le territoire de panneaux rappelant les notions essentielles de respect et de partage de la route. Sans oublier la mise en place de 37 circuits de cyclotourisme et la valorisation de ses cols qui ont vu s'écrire les plus belles pages du cyclisme avec une signalisation sur le même modèle que celle du Tour de France.

Enfin, l'année 2021 verra l'aboutissement d'un projet unique en France qui permettra de relier Auron à Nice en VTT sur un parcours de 261 km proposant les plus beaux panoramas de la métropole, soit sept villes étapes et la traversée de seize communes. Outil de santé publique, de développement économique et touristique et de développement durable, le vélo est donc en train de constituer un véritable écosystème pour Nice Côte d'Azur.

[nice.fr](http://nice.fr)



La montée du col d'Èze



La promenade du Paillon, un poumon vert de 12 ha au cœur de Nice



# ACCÈS ET DÉPART

**Rassemblement de départ :** place Masséna  
**Signature :** 12h40 à 13h40  
**Appel :** 13h45

**Départ fictif :** 13h50 par l'avenue de Verdun, M6098, boulevard Georges Pompidou, M6202, boulevard du Mercantour  
**Départ réel :** 14h10 sur la M6202, boulevard du Mercantour, soit à 10 km du lieu de rassemblement

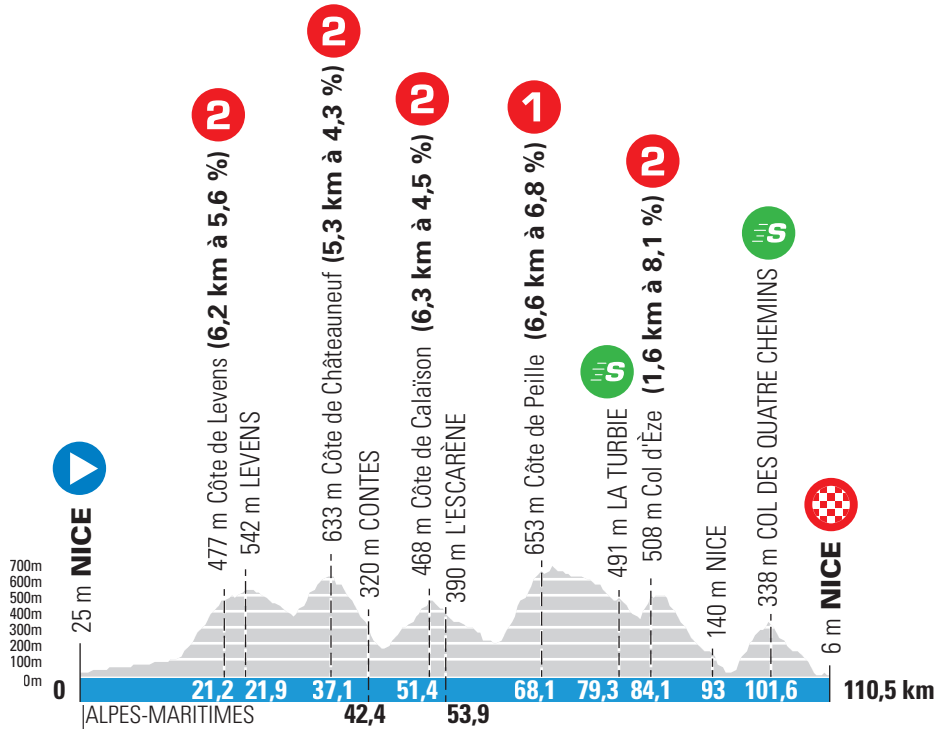


# ITINÉRAIRE HORAIRE

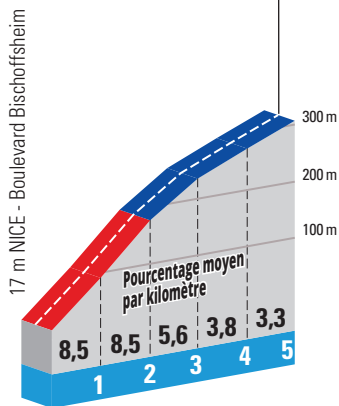
KILOMÈTRES		ÉTAPE 8				HORAIRES		
À PARCOURIR	PARCOURUS					42 KM/H	40 KM/H	38 KM/H
<i>ALPES-MARITIMES (06)</i>								
			<b>NICE</b>		<b>DÉPART FICTIF</b>	<b>13:50</b>	<b>13:50</b>	<b>13:50</b>
<b>110.5</b>	<b>0.0</b>	<b>M6202</b>	<b>NICE</b>		<b>DÉPART RÉEL</b> ▶	<b>14:10</b>	<b>14:10</b>	<b>14:10</b>
104.0	6.5		La Manda (COLOMARS)			14:19	14:20	14:20
95.5	15.0		Carrefour M6202-M20			14:31	14:32	14:34
95.3	15.2		SAINT-MARTIN-DU-VAR (M6202-M20)			14:32	14:33	14:34
91.6	18.9		LA ROQUETTE-SUR-VAR			14:37	14:38	14:40
<b>89.3</b>	<b>21.2</b>		<b>Côte de Levens</b>		2	<b>14:40</b>	<b>14:42</b>	<b>14:43</b>
88.6	21.9		LEVENS (M20-M19)			14:41	14:43	14:44
84.4	26.1		Sainte-Claire			14:47	14:49	14:51
82.2	28.3		Laval			14:50	14:52	14:55
79.5	31.0		Plan d'Arriou (TOURRETTE-LEVENS) (M19-D815)			14:54	14:56	14:59
78.9	31.6		Le Colombier (TOURRETTE-LEVENS)			14:55	14:57	15:00
<b>73.4</b>	<b>37.1</b>		<b>Côte de Châteauneuf</b>		2	<b>15:03</b>	<b>15:06</b>	<b>15:08</b>
70.9	39.6		CHÂTEAUNEUF-VILLEVIEILLE			15:06	15:09	15:12
68.1	42.4	D815	CONTES			15:11	15:14	15:17
66.5	44.0		Carrefour D815-D15			15:13	15:16	15:19
63.9	46.6	D115	La Vernéa			15:16	15:20	15:23
62.4	48.1		Sclos			15:19	15:22	15:26
<b>59.1</b>	<b>51.4</b>		<b>Côte de Calaison</b>		2	<b>15:23</b>	<b>15:27</b>	<b>15:31</b>
57.9	52.6		Carrefour D115-D215			15:25	15:29	15:33
57.1	53.4	D215	Carrefour D215-D2204			15:26	15:30	15:34
56.6	53.9	D2204	L'ESCARÈNE (D2204-D21)			15:27	15:31	15:35
50.2	60.3	D21	La Grave (D21-D53)			15:36	15:40	15:45
43.5	67.0	D53	PEILLE			15:46	15:50	15:56
<b>42.4</b>	<b>68.1</b>		<b>Côte de Peille</b>		1	<b>15:47</b>	<b>15:52</b>	<b>15:57</b>
37.1	73.4		Saint-Martin-de-Peille			15:55	16:00	16:06
32.6	77.9		LA TURBIE (D53-D2564-M45)			16:01	16:07	16:13
<b>31.2</b>	<b>79.3</b>		<b>LA TURBIE</b>		5	<b>16:03</b>	<b>16:09</b>	<b>16:15</b>
29.9	80.6		ÈZE (M45-M6007-M46)			16:05	16:11	16:17
<b>26.4</b>	<b>84.1</b>		<b>Col d'Èze</b>		2	<b>16:10</b>	<b>16:16</b>	<b>16:23</b>
26.4	84.1		Carrefour M46-M2564			16:10	16:16	16:23
21.9	88.6		Col des Quatre Chemins (M2564-M33)			16:17	16:23	16:30
19.9	90.6		Carrefour M33-M6007			16:19	16:26	16:33
17.5	93.0		NICE (M6007-VC-M2564)			16:23	16:29	16:37
<b>8.9</b>	<b>101.6</b>		<b>COL DES QUATRE CHEMINS</b>		5	<b>16:35</b>	<b>16:42</b>	<b>16:50</b>
8.8	101.7		Carrefour M2564-M33			16:35	16:42	16:50
6.8	103.7		Carrefour M33-M6007			16:38	16:45	16:54
4.4	106.1		NICE (M6007- M6098)			16:41	16:49	16:57
<b>0.0</b>	<b>110.5</b>		<b>NICE</b>		❄	<b>16:48</b>	<b>16:56</b>	<b>17:04</b>

PROFILS

2 150 M D+



338 m  
**Col des Quatre Chemins**  
km 101,6



■ 3 à 5,9 %  
■ 6 à 9 %





# DERNIERS KILOMÈTRES ET ARRIVÉE



# RÈGLEMENT PARTICULIER

## ARTICLE 1. ORGANISATION

Le 79<sup>e</sup> PARIS-NICE est organisé par TDF Sport et Amaury Sport Organisation (A.S.O.) sous les règlements de l'Union Cycliste Internationale (UCI), de la Fédération Française de Cyclisme (FFC) et de la Ligue Nationale de Cyclisme (LNC). Il se déroule du dimanche 7 au dimanche 14 mars 2021 et comprend 8 étapes. PARIS-NICE est inscrit au calendrier UCI World Tour.

## ARTICLE 2. PARTICIPATION

L'épreuve est ouverte aux équipes UCI WorldTeams et UCI ProTeams limitées à 7 coureurs maximum et à 5 coureurs minimum.

Si une équipe, sans justification valable, prend le départ d'une épreuve UCI WorldTour avec un nombre de coureurs inférieur à 7, l'équipe est redevable d'une amende de CHF 5'000.- par coureur manquant.

Du seul fait de son engagement et/ou de sa participation à l'épreuve et/ou de sa présence sur celle-ci, chaque équipe, chacun de ses membres et plus généralement chacun des accrédités, déclare accepter l'intégralité des dispositions du présent règlement et s'engage à les respecter.

## ARTICLE 3. PERMANENCE

La permanence d'accueil se tient samedi 6 mars de 14h00 à 18h00 :

Gymnase Jean Macé  
Rue Jean Macé  
78210 Saint-Cyr-l'École

Le retrait des dossards par les responsables d'équipes licenciés se fait de 14h00 à 15h45.

La réunion des Directeurs sportifs en présence des membres du Collège des commissaires est fixée à 16 heures à la permanence de l'organisation.

## ARTICLE 4. RADIO-TOUR

Les informations course sont émises sur la fréquence Radio-Tour de 170.1750 MHz.

## ARTICLE 5. ASSISTANCE TECHNIQUE NEUTRE

Le service d'assistance technique neutre sera assuré par SHIMANO au moyen de trois voitures techniques et d'une moto.

## ARTICLE 6. CLASSEMENT GÉNÉRAL INDIVIDUEL AU TEMPS

Le classement général individuel au temps est établi par l'addition des temps enregistrés dans chacune des 8 étapes en tenant compte des bonifications et pénalisations suivant l'article 2.6.014 du règlement de l'UCI.

Conformément à l'article 2.6.015, en cas d'égalité au classement général individuel au temps, les fractions de seconde enregistrées lors du contre la montre individuel sont réincorporées dans le temps total pour départager les coureurs ex-aequo. En cas de nouvelle égalité, il est fait appel à l'addition des places obtenues à chaque étape et en dernier ressort, à la place obtenue dans la dernière étape disputée.

**Le leader du classement général individuel au temps porte le Maillot Jaune.**

## ARTICLE 7. CLASSEMENT PAR POINTS

Un classement par points est établi par l'addition des points obtenus dans chacune des 8 étapes, ainsi que dans les sprints intermédiaires suivant l'article 2.6.017 du règlement de l'UCI.

Il est attribué à chaque arrivée :

15 - 12 - 9 - 7 - 6 - 5 - 4 - 3 - 2 - 1 points aux dix premiers coureurs classés.

À chaque sprint intermédiaire : 3 - 2 - 1 points aux trois premiers coureurs classés.

**Le leader du classement par points porte le maillot vert.**

Conformément à l'article 2.6.017 du règlement de l'UCI, en cas d'ex aequo au classement général final aux points, il est fait application des critères suivants, jusqu'à ce qu'il y ait départage :

- 1°) Nombre de victoires d'étapes ;
- 2°) Nombre de victoires dans les sprints intermédiaires comptant pour le classement par points ;
- 3°) Classement général final au temps.

Les prix attribués au classement par points sont :

- À chacun des sprints intermédiaires :

1 <sup>er</sup> .....	100 €
2 <sup>e</sup> .....	75 €
3 <sup>e</sup> .....	25 €
200 € X 14 = .....	2 800 €

- Au classement général final :

1 <sup>er</sup> .....	2 000 €
2 <sup>e</sup> .....	1 000 €
3 <sup>e</sup> .....	800 €
4 <sup>e</sup> .....	400 €
Soit.....	4 200 €
Total des prix du classement par points.....	7 000 €

## ARTICLE 8. CLASSEMENT DU MEILLEUR GRIMPEUR

Un classement du meilleur grimpeur est disputé sur l'ensemble des cols ou côtes dans les 7 étapes en ligne et suivant l'article 2.6.017 du règlement de l'UCI. Il est attribué les points suivants dans chacun des cols ou côtes :

- Cols ou côtes de 3<sup>e</sup> catégorie : 3 - 2 - 1 points aux trois premiers coureurs classés ;
- Cols ou côtes de 2<sup>e</sup> catégorie : 5 - 3 - 2 - 1 points aux quatre premiers coureurs classés ;
- Cols ou côtes de 1<sup>re</sup> catégorie : 10 - 5 - 3 - 2 - 1 points aux cinq premiers coureurs classés.

Un classement général est établi par l'addition des points obtenus sur l'ensemble des cols ou côtes.

**Le leader du classement du meilleur grimpeur porte le maillot blanc à pois rouges.**

Conformément à l'article 2.6.017 du règlement de l'UCI, en cas d'ex aequo au classement général individuel du meilleur grimpeur, il est fait application des critères suivants, jusqu'à ce qu'il y ait départage :

- 1°) Nombre de premières places dans les cols ou côtes de 1<sup>re</sup> catégorie ;
- 2°) Nombre de premières places dans les cols ou côtes de 2<sup>e</sup> catégorie ;
- 3°) Nombre de premières places dans les cols ou les côtes de 3<sup>e</sup> catégorie ;
- 4°) Classement général final au temps.

Les prix attribués au classement du meilleur grimpeur sont :

- Dans chacun des 27 cols ou côtes :

1 <sup>er</sup> .....	100 €
2 <sup>e</sup> .....	75 €
3 <sup>e</sup> .....	25 €
200 € X 27 = .....	5 400 €
- Au classement général final :	
1 <sup>er</sup> .....	2 000 €
2 <sup>e</sup> .....	1 000 €
3 <sup>e</sup> .....	800 €
4 <sup>e</sup> .....	400 €
soit.....	4 200 €
<b>Total des prix du meilleur grimpeur.....</b>	<b>9 600 €</b>

## ARTICLE 9. CLASSEMENT DU MEILLEUR JEUNE

Le classement du meilleur jeune est réservé aux coureurs nés depuis le 1<sup>er</sup> janvier 1996.

Le premier d'entre eux au classement général individuel au temps est le leader journalier des jeunes. À l'issue de la dernière étape, il est déclaré vainqueur du classement des jeunes.

**Le leader du classement du meilleur jeune porte le maillot blanc.**

Les prix attribués au classement du meilleur jeune sont :

- 8 étapes :

1 <sup>er</sup> 150 € X 8 = .....	1 200 €
- Au classement général final :	
1 <sup>er</sup> .....	800 €
<b>Total des prix du classement des jeunes.....</b>	<b>2 000 €</b>

## ARTICLE 10. CLASSEMENT PAR ÉQUIPES

Conformément à l'article 2.6.016 du règlement de l'UCI, le classement par équipes du jour s'établit par l'addition des trois meilleurs temps individuels de chaque équipe. En cas d'ex aequo, les équipes sont départagées par l'addition des places obtenues par leurs trois premiers coureurs de l'étape. En cas de nouvelle égalité, les équipes sont départagées par la place de leur meilleur coureur au classement de l'étape.

Le classement général par équipes s'établit par l'addition des trois meilleurs temps individuels de chaque équipe dans toutes les étapes courues. En cas d'ex aequo, il est fait application des critères suivants jusqu'à ce qu'il y ait départage :

- 1°) Nombre de premières places dans le classement par équipes du jour ;
- 2°) Nombre de deuxièmes places dans le classement par équipes du jour, etc.

S'il y a toujours égalité, les équipes sont départagées par la place de leur meilleur coureur au classement général individuel.

Toute équipe réduite à moins de trois coureurs est éliminée du classement général par équipes.

Les prix attribués au classement par équipes sont :

- à la 1<sup>re</sup> équipe de chaque étape :

300 € X 8 = .....	2 400 €
- à la 1 <sup>re</sup> équipe au classement général final :	
1 200 €.....	1 200 €
<b>Total des prix du classement par équipes.....</b>	<b>3 600 €</b>

### LES PRIX DU CLASSEMENT GÉNÉRAL INDIVIDUEL SONT :

PLACES	ÉTAPE 1	ÉTAPE 2	ÉTAPE 3	ÉTAPE 4	ÉTAPE 5	ÉTAPE 6	ÉTAPE 7	ÉTAPE 8	CLASSEMENT GÉNÉRAL
1 <sup>er</sup>	4 000 €	4 000 €	4 000 €	4 000 €	4 000 €	4 000 €	4 000 €	4 000 €	16 000 €
2 <sup>e</sup>	2 000 €	2 000 €	2 000 €	2 000 €	2 000 €	2 000 €	2 000 €	2 000 €	8 000 €
3 <sup>e</sup>	1 000 €	1 000 €	1 000 €	1 000 €	1 000 €	1 000 €	1 000 €	1 000 €	4 000 €
4 <sup>e</sup>	500 €	500 €	500 €	500 €	500 €	500 €	500 €	500 €	2 000 €
5 <sup>e</sup>	400 €	400 €	400 €	400 €	400 €	400 €	400 €	400 €	1 600 €
6 <sup>e</sup>	300 €	300 €	300 €	300 €	300 €	300 €	300 €	300 €	1 200 €
7 <sup>e</sup>	300 €	300 €	300 €	300 €	300 €	300 €	300 €	300 €	1 200 €
8 <sup>e</sup>	200 €	200 €	200 €	200 €	200 €	200 €	200 €	200 €	800 €
9 <sup>e</sup>	200 €	200 €	200 €	200 €	200 €	200 €	200 €	200 €	800 €
10 <sup>e</sup>	100 €	100 €	100 €	100 €	100 €	100 €	100 €	100 €	400 €
11 <sup>e</sup>	100 €	100 €	100 €	100 €	100 €	100 €	100 €	100 €	400 €
12 <sup>e</sup>	100 €	100 €	100 €	100 €	100 €	100 €	100 €	100 €	400 €
13 <sup>e</sup>	100 €	100 €	100 €	100 €	100 €	100 €	100 €	100 €	400 €
14 <sup>e</sup>	100 €	100 €	100 €	100 €	100 €	100 €	100 €	100 €	400 €
15 <sup>e</sup>	100 €	100 €	100 €	100 €	100 €	100 €	100 €	100 €	400 €
16 <sup>e</sup>	100 €	100 €	100 €	100 €	100 €	100 €	100 €	100 €	400 €
17 <sup>e</sup>	100 €	100 €	100 €	100 €	100 €	100 €	100 €	100 €	400 €
18 <sup>e</sup>	100 €	100 €	100 €	100 €	100 €	100 €	100 €	100 €	400 €
19 <sup>e</sup>	100 €	100 €	100 €	100 €	100 €	100 €	100 €	100 €	400 €
20 <sup>e</sup>	100 €	100 €	100 €	100 €	100 €	100 €	100 €	100 €	400 €
<b>Total</b>	<b>10 000 €</b>	<b>10 000 €</b>	<b>10 000 €</b>	<b>10 000 €</b>	<b>10 000 €</b>	<b>10 000 €</b>	<b>10 000 €</b>	<b>10 000 €</b>	<b>40 000 €</b>

Total des prix du classement général individuel 120 000 €

# RÈGLEMENT PARTICULIER

## ARTICLE 11. PRIX DE LA COMBATIVITÉ

Le prix de la combativité récompense le coureur le plus généreux dans l'effort et manifestant le meilleur esprit sportif. Ce prix, attribué dans les étapes en ligne, est décerné par un jury présidé par le directeur de l'épreuve.

- au combatif de l'étape :  
300 € X 7 = ..... 2 100 €  
Total des prix de la combativité ..... 2 100 €

## ARTICLE 12. PRIX

Le montant total des prix du 79<sup>e</sup> PARIS-NICE est de :  
- Classement général individuel au temps ..... 120 000 €  
- Classement par points ..... 7 000 €  
- Classement du meilleur grimpeur ..... 9 600 €  
- Classement du meilleur jeune ..... 2 000 €  
- Classement par équipes ..... 3 600 €  
- Prix de la combativité ..... 2 100 €  
MONTANT TOTAL DES PRIX ..... 144 300 €

## ARTICLE 13. ÉTAPES AVEC ARRIVÉE PRÉVUE AU SPRINT MASSIF

Les étapes suivantes sont identifiées comme des « arrivées prévues au sprint massif » :

1<sup>re</sup> étape : Saint-Cyr-L'École ▶ Saint-Cyr-L'École

2<sup>e</sup> étape : Oinville-sur-Montcient ▶ Amilly

5<sup>e</sup> étape : Vienne ▶ Bollène

Lors de ces étapes, le protocole de calcul des écarts pour les étapes avec « arrivée prévue au sprint massif » publié sur le site internet de l'UCI dans la section des Règlements sera appliqué.

## ARTICLE 14. BONIFICATIONS

Des bonifications en temps reportées uniquement au classement général individuel sont attribuées dans les 7 étapes en ligne suivant l'article 2.6.019 du règlement de l'UCI.

L'attribution des bonifications est la suivante :

1<sup>o</sup>) À chaque sprint intermédiaire :

3", 2" et 1" aux trois premiers coureurs classés.

2<sup>o</sup>) À l'arrivée des étapes :

10", 6" et 4" aux trois premiers coureurs classés.

## ARTICLE 15. DÉLAIS D'ÉLIMINATION

Les délais d'élimination sont les suivants :

- 1<sup>re</sup> étape, 2<sup>e</sup> étape, 5<sup>e</sup> étape : 10 %

- 4<sup>e</sup> étape, 6<sup>e</sup> étape, 7<sup>e</sup> étape, 8<sup>e</sup> étape : 15 %

- 3<sup>e</sup> étape (C.l.m. individuelle) : 25 %

Toute situation d'exception peut être tranchée par le Collège des commissaires après consultation de la Direction de l'épreuve.

Les arrivées de la 4<sup>e</sup>, 6<sup>e</sup> et 7<sup>e</sup> étape sont des arrivées au sommet. La règle des 3 derniers km ne s'applique pas.

## ARTICLE 16. CONTRE-LA-MONTRE

Pour la 3<sup>e</sup> étape, disputée contre la montre individuellement, les départs sont donnés de 1' en 1' dans l'ordre inverse du classement général à l'issue de la 2<sup>e</sup> étape.

## ARTICLE 17. PORT DES MAILLOTS DE LEADER

Le port des maillots de leader est obligatoire depuis le contrôle de signature jusqu'à la cérémonie protocolaire d'arrivée.

## ARTICLE 18. LUTTE CONTRE LE DOPAGE - CONTRÔLE ANTIDOPAGE

A.S.O. et chacune des équipes participantes considèrent comme de nécessité absolue le respect scrupuleux des règles et recommandations édictées par les instances compétentes en matière de lutte contre le dopage ainsi que l'obligation d'observer une conduite totalement irréprochable à cet égard. Les équipes participantes s'engagent à appliquer lesdites règles et recommandations et seront pleinement responsables de leur parfait respect par leurs coureurs et plus généralement par tous leurs salariés et prestataires. Le contrôle antidopage s'effectue sous l'autorité de l'UCI par les officiels désignés, à l'arrivée de chaque étape, dans le mobil-home de l'organisation.

## ARTICLE 19. PROTOCOLE - INTERVIEWS

À l'issue de chaque étape, doivent se présenter au protocole :

- Le vainqueur de l'étape ;

- Le leader du classement général individuel ;

- Le leader du classement par points ;

- Le leader du classement du meilleur grimpeur ;

- Le leader du classement du meilleur jeune.

- Le combatif de l'étape.

Le vainqueur de l'étape et le leader du classement général doivent se présenter en salle de presse.

Avant le départ de l'étape suivante, et cela uniquement dans le cas d'étapes en ligne, se déroulera la cérémonie protocolaire du classement par équipes.

L'équipe lauréate au « classement de l'étape » précédente devra se présenter au podium signature avec tous ses coureurs en tenue de course.

Doivent se présenter pour le protocole final :

- Le vainqueur de la 8<sup>e</sup> étape ;

- Le vainqueur du 79<sup>e</sup> Paris-Nice ;

- Le vainqueur du classement par points ;

- Le vainqueur du classement du meilleur grimpeur ;

- Le vainqueur du classement du meilleur jeune ;

- Le combatif de l'étape.

- L'équipe lauréate du classement général final par équipes ;

- Les trois premiers du classement général individuel.

## ARTICLE 20. CLASSEMENT UCI

Conformément aux articles du chapitre X, Titre 2 « Épreuves sur route » du règlement de l'UCI, Paris-Nice attribue des points pour les classements mondiaux et continentaux.

## ARTICLE 21. PÉNALITÉS

Les barèmes sont conformes au règlement de l'UCI.

## ARTICLE 22. ENVIRONNEMENT

A.S.O. met en place des zones de collecte destinées à la récupération des déchets. Les coureurs ne peuvent jeter leurs déchets, bidons et tout autre objet ailleurs dans ces zones aménagées.

Les coureurs et les suivants doivent adopter en toutes circonstances un comportement responsable vis-à-vis de l'environnement dans le respect des dispositions légales en vigueur.

## ARTICLE 23. RÉCUSATION - EXCLUSION

23.1. A.S.O. tient pour essentielle la préservation de son image, de sa réputation et de celles de l'épreuve. A.S.O. se réserve expressément la faculté de refuser la participation à – ou d'exclure de – l'épreuve une équipe ou l'un de ses membres dont la présence serait de nature à porter atteinte à l'image et/ou à la réputation d'A.S.O. et/ou de l'épreuve.

23.2. En outre, A.S.O. pourra récuser ou exclure de l'épreuve une équipe ou l'un de ses membres dans les cas suivants :

- Infraction aux règles de l'épreuve, y compris celles concernant la discipline interne à l'épreuve (règles concernant l'hébergement par exemple) ;

- Infraction grave à la loi française ;

- Acte de vandalisme perpétré en course ou hors course ;

- Tenue indécente ou comportement inconvenant ;

- Tout autre acte ou fait qui serait de nature à porter atteinte à l'image et/ou à la réputation d'A.S.O. et/ou de l'épreuve.

- Non-respect des mesures sanitaires mises en place pour lutter contre la propagation du virus Sars-CoV-2 (Covid-19).

23.3. Le droit de récuser ou d'exclusion visé aux articles 22.1 et 22.2 ci-dessus s'exercera dans les conditions suivantes :

a) A.S.O. avisera l'équipe de sa décision par écrit, notifiée soit par lettre recommandée avec accusé de réception, soit par lettre remise en main propre avec reçu, soit par télécopie ou par e-mail.

Cette lettre devra :

- Spécifier si la récuser ou l'exclusion est liée à la présence de l'ensemble de l'équipe ou à la présence de certain(s) de ses membres nommément désigné(s) ;

- Préciser que, dans le cas où la récuser ou l'exclusion serait liée à la présence de tel(s) de ses membres nommément désigné(s), l'équipe devra, en sa qualité d'employeur, le ou les retirer de son effectif pour l'épreuve ou, à défaut, renoncer de plein droit à toute participation de l'ensemble de l'équipe à l'épreuve ;

- Indiquer les motifs sur lesquels elle se fonde ;

- Mentionner que, pour contester cette décision, l'équipe disposera d'un délai de 24 (vingt-quatre) heures à compter de la réception de la lettre de récuser ou d'exclusion pour saisir le Tribunal arbitral du sport ("TAS") à Lausanne ; qu'à défaut, l'équipe sera réputée avoir définitivement accepté la récuser ou l'exclusion.

b) S'il est saisi d'un appel par l'équipe, le "TAS" désignera aussitôt un arbitre unique dans le cadre d'une procédure accélérée en application du règlement de procédure du "TAS". Après avoir appelé chaque partie à développer ses moyens, l'arbitre décidera, dans les délais imposés par l'urgence, s'il y a lieu de récuser ou d'exclure l'ensemble de l'équipe ou tel(s) de ses membres.

La langue de l'arbitrage sera le français.

L'arbitre tranchera le litige conformément aux règles de droit français.

La sentence arbitrale ne pourra faire l'objet d'aucun recours.

## ARTICLE 24. DROIT À L'IMAGE

Afin de permettre la diffusion et la promotion de Paris-Nice les plus larges possibles, chaque groupe sportif et, en conséquence, chacun des coureurs qui le composent reconnaît que sa participation à l'épreuve autorise l'organisateur et ses ayants droit ou ayants cause à reproduire et à représenter, sans rémunération d'aucune sorte, ses nom, voix, image, biographie et plus généralement sa prestation sportive dans le cadre de Paris-Nice de même que la/les marque(s) de ses équipementiers et sponsors, sous toute forme, sur tout support existant ou à venir, en tout format, pour toute communication au public dans le monde entier, pour tout usage y compris à des fins publicitaires et/ou commerciales sans aucune limitation autre que celles visées ci-après, et pour toute la durée de la protection actuellement accordée à ces exploitations par les dispositions législatives ou réglementaires, les décisions judiciaires et/ou arbitrales de tout pays ainsi que les conventions internationales actuelles ou futures, y compris pour les prolongations éventuelles qui pourraient être apportées à cette durée.

Cependant, l'organisateur, lorsqu'il autorisera un tiers à utiliser des images de l'épreuve à des fins publicitaires ou promotionnelles, n'autorisera pas ce tiers à utiliser le nom, la voix, l'image, la biographie ou la prestation sportive d'un coureur non plus que la marque de son sponsor ou équipementier en vue d'une association directe ou indirecte entre ce coureur, la marque de son sponsor ou équipementier et le produit, le service, la marque ou le nom commercial dudit tiers sans l'autorisation expresse du coureur, sponsor ou équipementier concerné.

De même, à l'exception des livres, livres photos, B.D., sous toute forme d'édition, des vidéo cassettes, CD-ROM, DVD ou plus généralement de tous vidéogrammes ou vidéodisques, sur quelque support et format que ce soit dont le sujet porte en tout ou partie sur Paris-Nice, des posters, affiches, carnets de route, carnets de signatures, cartes, programmes officiels relatifs à Paris-Nice, l'organisateur n'exploitera pas et n'autorisera pas l'exploitation de l'image individuelle d'un coureur dans le cadre de la commercialisation de produits dérivés dits de merchandising.

## ARTICLE 25. PARIS SPORTIFS

Afin de prévenir tout risque de conflits d'intérêts, les équipes et chacun de leurs membres (coureurs, personnel d'encadrement, entraîneurs, médecins...) ont l'obligation de ne pas engager, à titre personnel, directement ou par personne interposée, des mises sur les paris sportifs portant sur Paris-Nice.

## ARTICLE 26.

Le présent règlement a été rédigé en langue française qui fera foi en cas de difficulté d'interprétation de ses termes dans une autre langue.



# PARTENAIRES

## LCL PARTENAIRE DU MAILLOT JAUNE

Fidèle à ses engagements, LCL est présent sur le Tour de France depuis 1981. LCL renforce sa présence tout au long de l'année grâce à des épreuves cyclistes de renommée internationale :

- ▶ Paris-Nice
- ▶ Paris-Roubaix
- ▶ Critérium du Dauphiné
- ▶ Tour de France
- ▶ Paris-Tours

Retrouvez toute l'actualité de LCL sur les réseaux sociaux

• facebook.com/LCL

• @MaillotjauneLCL et @LCL

• @LCL

[lcl.fr](http://lcl.fr)



© A.S.O. / A. BRADYWAY

## DOMITYS PARTENAIRE DU VAINQUEUR D'ÉTAPE

Fondée en 1998, Domitys est leader des résidences services seniors nouvelle génération. Avec plus de 120 résidences, 12 000 logements à travers la France, la Belgique et l'Italie, Domitys construit et exploite le plus grand nombre de résidences services seniors sur tout le territoire. Au travers de ses partenariats avec Amaury Sport Organisation (A.S.O.), Domitys marque son attachement aux valeurs partagées avec le milieu du cyclisme à savoir la proximité, le partage, le plaisir mais surtout l'esprit de liberté, qui fait partie intégrante de l'ADN de la marque. Domitys propose de vivre l'esprit libre à un moment qui constitue une nouvelle étape dans la vie des seniors, étape durant laquelle Domitys apporte bienveillance et confiance. Pour plus d'informations, retrouvez-nous sur

[domitys.fr](http://domitys.fr)



## ŠKODA VOITURE OFFICIELLE ET PARTENAIRE DU MAILLOT VERT

ŠKODA, partenaire de tous les amoureux du cyclisme, repart avec enthousiasme pour une année au service du peloton en 2021! Cette année, changez d'horizon avec le ŠKODA KAMIQ. Le SUV urbain de ŠKODA saura vous épauler dans toutes les situations. Son habitabilité remarquable, sa garde au sol surélevée et ses nouvelles technologies feront de lui votre meilleur allié du quotidien... Vous souhaitez en savoir plus sur la gamme ŠKODA ? Rien de plus simple, connectez-vous sur

[skoda.fr](http://skoda.fr)

[skodawelovecycling.fr](http://skodawelovecycling.fr)



## E.LECLERC PARTENAIRE DU MAILLOT À POIS

Depuis 2019, E.Leclerc est partenaire officiel du prestigieux maillot à pois, maillot distinctif porté par le meilleur grimpeur. Avec une organisation profondément régionalisée et des marques accessibles et populaires, E.Leclerc était naturellement destiné à s'associer aux plus grandes courses du monde : le Tour de France, Paris-Nice, Paris-Roubaix et l'Étape du Tour. Avec 721 magasins et 536 adhérents, E.Leclerc est leader de la distribution en France. Les adhérents, entrepreneurs indépendants, investissent de façon durable afin de faire des centres E.Leclerc des partenaires dynamiques de l'économie locale, acteurs majeurs de la défense du pouvoir d'achat au quotidien.

[www.e.leclerc](http://www.e.leclerc)



# PARTENAIRES

## CENTURY 21 PARTENAIRE DU MAILLOT BLANC

Depuis 2017, CENTURY 21 est partenaire officiel du Tour de France. Cet événement est l'occasion d'aller à la rencontre des familles qui sont sur les routes du Tour et il renforce l'ancrage local des 915 agences situées sur l'ensemble du territoire. CENTURY 21, réseau leader sur le marché immobilier de l'ancien, est n° 1 de la relation client pour la 6<sup>e</sup> année consécutive (cf. palmarès HCG / Les Échos de janvier 2021). Ses 7 200 collaborateurs ont à cœur, au quotidien, d'accompagner leurs clients dans la concrétisation de leur projet immobilier : estimation, vente, achat, location, gestion, syndic de copropriété. Pour exercer ces métiers, CENTURY 21 mise sur les jeunes talents que le réseau recrute et forme. Ils sont l'avenir de l'immobilier. C'est dans une démarche identique qu'avec beaucoup de plaisir et de fierté CENTURY 21 devient partenaire du maillot blanc de meilleur jeune sur Paris Nice 2021.

[century21.fr](http://century21.fr)



© ASO / P. BALLEZ

## ANTARGAZ PARTENAIRE DU PRIX DE LA COMBATIVITÉ

Antargaz Energies est fière de féliciter au travers du prix Antargaz de la combativité les coureurs cyclistes qui ont œuvré avec courage lors de cette épreuve. Le combatif du jour est désigné pour avoir su animer l'étape en ligne avec son esprit d'initiative et sa faculté à ne pas abdiquer, par un jury composé de personnalités du cyclisme. Leader sur le marché des gaz liquides, Antargaz est un fournisseur multi-énergies (gaz propane en citerne, bouteilles de gaz, GPL carburant, gaz naturel et électricité) de proximité. Engagées dans la transition énergétique, les équipes d'Antargaz sont présentes partout en France afin de satisfaire nos milliers de clients particuliers et professionnels.

[antargaz.fr](http://antargaz.fr)    [prixantargaz](http://prixantargaz.com)



## NAMEDSPORT> PARTENAIRE DU CLASSEMENT PAR ÉQUIPES

NAMEDSPORT> est une marque italienne de nutrition sportive de premier plan. Forte de plus de 30 ans d'expérience dans l'industrie pharmaceutique et des soins de santé, la société fondée en 2014 allie le savoir-faire scientifique à une grande passion pour le sport.

Des « guerriers du week-end » aux athlètes d'élite, NAMEDSPORT> a pour objectif de proposer à un large panel de consommateurs des suppléments formulés scientifiquement, sur la base d'un concept unique qui consiste à appliquer les principes de la médecine naturelle au domaine de la nutrition sportive. Peu importe votre vitesse, la fréquence de vos entraînements, l'objectif que vous visez dans le cadre de la pratique d'une activité sportive, vous devez être en bonne santé et préparé(e). Nous vous apportons notre assistance en vous fournissant des produits contenant tous les nutriments dont vous avez besoin avant, pendant et après votre séance d'entraînement, dans la perspective d'atteindre votre objectif.

[namedsport.com](http://namedsport.com)



# PARTENAIRES

## LE COQ SPORTIF PARTENAIRE OFFICIEL

La marque française met son expertise textile au service des coureurs du Tour de France et des courses les plus prestigieuses du calendrier international en leur proposant des produits de haute technicité et un service sur mesure. En collaboration avec le Tour de France, dont le label est imprimé sur chacun des produits, Le Coq Sportif développe une collection performance alliant authenticité et modernité. Découvrez cette nouvelle collection en boutique ou sur le site.

Retrouvez nous sur les réseaux sociaux

Facebook • @lecoqsportifFR

Twitter • @lecoqsportif

Instagram • @lecoqsportif

LinkedIn • Le Coq Sportif

[lecoqsportif.com](http://lecoqsportif.com)



© J.S. BAGUSSA

## ADECCO PARTENAIRE OFFICIEL

The Adecco Group, leader mondial des solutions emplois, accompagne chaque jour plus d'un million de personnes dans plus de 60 pays. En France, au travers de notre filiale historique ADECCO, nous aidons les entreprises à répondre à leurs enjeux en matière de ressources humaines et les talents à trouver un emploi en intérim, CDD, CDI, CDI intérimaire et en alternance. Depuis 2018, Adecco est fier d'être le Recruteur officiel du Tour de France, employant ainsi les emblématiques « équipiers » qui œuvrent chaque année au succès de la Grande Boucle. Adecco est également partenaire de 4 autres courses cyclistes emblématiques, au rayonnement international, telle que Paris-Nice.

[adecco.fr](http://adecco.fr)



## AG2R LA MONDIALE PARTENAIRE OFFICIEL

Prévoyance, santé, épargne, retraite complémentaire et supplémentaire : AG2R La Mondiale est le spécialiste de la protection sociale et patrimoniale en France.

Notre mission : répondre à tous les besoins de protection de la personne tout au long de la vie.

Nos singularités : présents sur tous les territoires de France hexagonale et océanique, nous entretenons une relation de proximité unique avec 15 millions de personnes et près de 510 000 entreprises.

En nous adaptant en permanence, nous leur apportons des solutions personnalisées afin de les aider à prendre la main sur demain. Fortement ancrés dans l'économie sociale, nous agissons dans l'intérêt premier de nos assurés.

Cette conception unique de notre métier motive notre engagement dans le cyclisme depuis 24 ans pour promouvoir nos valeurs et valoriser la prévention santé par l'encouragement de l'activité physique avec notre programme Vivons Vélo.

[ag2rlamondiale.fr](http://ag2rlamondiale.fr)



© CORENTIN LE GOFF



# PARTENAIRES

## NTT PARTENAIRE OFFICIEL

**NTT pense qu'une course est d'autant plus palpitante lorsqu'elle est connectée.**

En tant que partenaire technologique officiel d'Amaury Sport Organisation (A.S.O.), NTT façonne le futur de l'engagement des fans, approfondit l'analyse des données par l'application de technologies intelligentes et transforme le secteur du cyclisme professionnel grâce à l'innovation et aux partenariats. Une nouvelle génération de fans et d'amateurs de ce sport suit l'action de plus près à travers le suivi des coureurs en direct, des infographies télévisées et des données prédictives sur les réseaux sociaux et sur l'écran des mobiles dans le monde entier. Les technologies intelligentes et les données sont la clé de la transformation de votre secteur. Ensemble nous accomplissons de grandes réalisations. Rendez-vous sur

[hello.global.NTT/tourdefrance](http://hello.global.NTT/tourdefrance)



## TISSOT PARTENAIRE OFFICIEL ET CHRONOMÉTREUR OFFICIEL

**La croix du drapeau helvétique, fièrement reprise dans le logo, symbolise la qualité et la fiabilité suisse dont Tissot fait preuve depuis 1853.** Avec plus de 4 millions de montres exportées dans les pays du monde entier chaque année, Tissot se positionne comme le leader du secteur de l'horlogerie suisse traditionnelle. Fidèle à sa devise, « Innovateurs par tradition », Tissot jouit d'une renommée internationale pour l'excellente qualité de chacun des composants que renferment ses produits. Tissot est le chronométré officiel et partenaire de nombreux événements mondiaux : en basketball avec la NBA et la FIBA ; en cyclisme avec le Tour de France, la Vuelta ainsi que le Giro D'Italia et les Championnats du monde UCI ; en sports mécaniques avec le MotoGP™ et les Championnats du monde de Superbike FIM ; et d'autres encore.

[tissotwatches.com](http://tissotwatches.com)



## SHIMANO PARTENAIRE OFFICIEL

**Fondée à Sakai City, Osaka, Japon en 1921, Shimano se consacre depuis 100 ans à aider ses clients à se rapprocher de la nature et à soutenir les gens à réaliser leurs rêves et cela s'accompagne du désir de créer des produits et des vêtements d'exception pour le cyclisme.**

Shimano Inc. comprend un large éventail de fonctions, incluant la planification, le développement, le design, la fabrication ainsi que de nombreuses fonctions support nécessaires à la fourniture de composants pour vélos mais aussi de moulinets pour la pêche et d'équipement pour l'aviron.

En Europe, Shimano représente « les yeux, les oreilles et la bouche » du Team Shimano global. Sa mission consiste à être un fournisseur d'excellence et un partenaire de valeur pour tous les clients sur ses marchés européens et de favoriser la demande pour les produits Shimano et les produits dont Shimano est le propriétaire.

Shimano est fier d'avoir développé des produits qui continuent d'emmener de nombreux athlètes vers la victoire et de rendre possible un nombre infini de trajets en vélo. Visitez le site pour plus d'informations :

[cycle.shimano-eu.com](http://cycle.shimano-eu.com)



VILLE	ÉTABLISSEMENT	ADRESSE	TÉLÉPHONE
<b>ÉTAPE 1 SAINT-CYR-L'ÉCOLE ▶ SAINT-CYR-L'ÉCOLE</b>			
Versailles (Le Chesnay)	Hôpital André Mignot	177, rue de Versailles - Le Chesnay	+ 33 (0)1 39 63 91 33
Rambouillet	Centre Hospitalier	5-7, rue Pierre et Marie Curie	+ 33 (0)1 34 83 78 78
Trappes	Hôpital privé de l'Ouest parisien	14, avenue Castiglione del Lago	+ 33 (0)8 25 74 35 40
<b>ÉTAPE 2 OINVILLE-SUR-MONTCIENT ▶ AMILLY</b>			
Mantes-la-Jolie	Centre hospitalier François Quesnay	2, boulevard Sully	+ 33 (0)1 34 97 40 00
Versailles (Le Chesnay)	Hôpital André Mignot	177, rue de Versailles - Le Chesnay	+ 33 (0)1 39 63 91 33
Rambouillet	Centre Hospitalier	5-7, rue Pierre et Marie Curie	+ 33 (0)1 34 83 78 78
Dourdan	Centre hospitalier Sud-Essonne	2, rue du Potelet	+ 33 (0)1 60 81 58 58
Etampes	Centre hospitalier Sud-Essonne	26, avenue Charles de Gaulle	+ 33 (0)1 60 80 76 76
Pithiviers	Centre Hospitalier	10, boulevard de Beauvallet	+ 33 (0)2 38 32 31 31
Orléans	Hôpital de la Source	14, avenue de l'Hôpital	+ 33 (0)2 38 51 44 44
Montargis (Amilly)	Centre hospitalier de l'Agglomération montargoise	658, rue des Bourgoins - Amilly	+ 33 (0)2 38 95 91 11
<b>ÉTAPE 3 GIEN ▶ GIEN (C.I.m. Individuel)</b>			
Gien	Centre hospitalier Pierre Dezarnaulds	2, avenue Jean Villejean	+ 33 (0)2 38 29 38 29
Orléans	Hôpital de la Source	14, avenue de l'Hôpital	+ 33 (0)2 38 51 44 44
<b>ÉTAPE 4 CHALON-SUR-SAÔNE ▶ CHIROUBLES</b>			
Chalon-sur-Saône	Centre hospitalier William Morey	4, rue du Capitaine Drillien	+ 33 (0)3 85 44 66 88
Mâcon	Centre hospitalier de Mâcon	350, boulevard Louis Escande	+ 33 (0)3 85 20 30 40
Villefranche-sur-Saône	Centre hospitalier de Villefranche	Plateau d'Ouilly Gleizé	+ 33 (0)4 74 09 29 29
Lyon	Hôpital Édouard Herriot	5, place d'Arsonval (3 <sup>e</sup> arrondissement)	+ 33 (0)8 25 08 25 69
<b>ÉTAPE 5 VIENNE ▶ BOLLÈNE</b>			
Vienne	Centre hospitalier Lucien Hussel	Montée du Docteur Chapuis	+ 33 (0)4 74 31 33 33
Annonay	Centre hospitalier d'Ardèche Nord	1, rue du Bon Pasteur	+ 33 (0)4 75 67 35 00
Romans-sur-Isère	Hôpitaux Drôme Nord	607, avenue Geneviève de Gaulle-Anthonioz	+ 33 (0)4 75 05 75 05
Valence	Centre hospitalier de Valence	179, boulevard du Maréchal Juin	+ 33 (0)4 75 75 75 75
Privas	Centre hospitalier des Vals d'Ardèche	2, avenue Pasteur	+ 33 (0)4 75 20 20 00
Montélimar	Centre hospitalier de Montélimar	Quartier Beausseret, route de Sauzet	+ 33 (0)4 75 53 40 00
Orange	Centre hospitalier Louis Giorgi	Avenue de Lavoisier	+ 33 (0)4 90 11 22 22
<b>ÉTAPE 6 BRIGNOLES ▶ BIOT</b>			
Brignoles	Centre hospitalier Jean Marcel	Boulevard Joseph Monnier	+ 33 (0)4 94 72 66 00
Draguignan	Centre hospitalier de la Dracénie	Route de Montferrat	+ 33 (0)4 94 60 50 00
Fréjus	Centre hospitalier intercommunal Fréjus/Saint-Raphaël	240, avenue de Saint-Lambert	+ 33 (0)4 94 40 21 21
Grasse	Centre hospitalier de Grasse	28, chemin de Clavary	+ 33 (0)4 93 09 55 55
Antibes	Centre hospitalier d'Antibes Juan-les-Pins	107, avenue de Nice	+ 33 (0)4 97 24 77 77
<b>ÉTAPE 7 NICE ▶ VALDEBLORE LA COLMIANE</b>			
Nice	Hôpital Pasteur 2	30, avenue de la Voie Romaine	+ 33 (0)4 92 03 77 77
Saint-Laurent-du-Var	Institut Arnault Tzanck	Avenue Docteur Maurice Donat	+ 33 (0)4 92 27 33 33
<b>ÉTAPE 8 NICE ▶ NICE</b>			
Nice	Hôpital Pasteur 2	30, avenue de la Voie Romaine	+ 33 (0)4 92 03 77 77
Saint-Laurent-du-Var	Institut Arnault Tzanck	Avenue Docteur Maurice Donat	+ 33 (0)4 92 27 33 33
Monaco	Centre hospitalier Princesse Grace	1, avenue Pasteur	+ 377 97 98 99 00



# STATIONS-SERVICE

ADRESSE	TÉLÉPHONE	DISTANCE ARRIVÉE / STATION	HORAIRE
<b>ÉTAPE 1</b> <b>DIMANCHE 7 MARS</b> SAINT-CYR-L'ÉCOLE ▶ SAINT-CYR-L'ÉCOLE			
Pas de station	-	-	-
<b>ÉTAPE 2</b> <b>LUNDI 8 MARS</b> OINVILLE-SUR-MONTCIENT ▶ AMILLY			
Station Intermarché 16, rue des Frères Lumière - 45700 Villemandeur	+ 33 (0)2 38 95 05 15	6 km	de 14h00 à 19h00
<b>ÉTAPE 3</b> <b>MARDI 9 MARS</b> GIEN ▶ GIEN			
Total Access 94, avenue du Président Wilson - 45500 Gien	+ 33 (0)2 38 67 35 05	2 km	de 10h30 à 18h00
<b>ÉTAPE 4</b> <b>MERCREDI 10 MARS</b> CHALON-SUR-SAÔNE ▶ CHIROUBLES			
Station Paris-Nice 21, Route nationale - 69220 Belleville-en-Beaujolais	+ 33 (0)4 74 66 41 32	16 km	de 14h00 à 19h00
<b>ÉTAPE 5</b> <b>JEUDI 11 MARS</b> VIENNE ▶ BOLLÈNE			
Total Avenue Jean Giono - 84500 Bollène	+ 33 (0)4 90 30 10 82	2 km	de 14h00 à 19h00
<b>ÉTAPE 6</b> <b>VENDREDI 12 MARS</b> BRIGNOLES ▶ BIOT			
Pas de station	-	-	-
<b>ÉTAPE 7</b> <b>SAMEDI 13 MARS</b> NICE ▶ VALDEBLORE LA COLMIANE			
Station Total Access 217, promenade des Anglais - 06200 Nice	+ 33 (0)4 93 86 31 35	3 km	de 7h30 à 11h00
<b>ÉTAPE 8</b> <b>DIMANCHE 14 MARS</b> NICE ▶ NICE			
Station Total Access 217, promenade des Anglais - 06200 Nice	+ 33 (0)4 93 86 31 35	3 km	de 7h30 à 11h00





## 2020

### CLASSEMENT GÉNÉRAL

1 <sup>er</sup>		Maximilian Schachmann	27h 14' 23"
2 <sup>e</sup>		Tiesj Benoot	à 18"
3 <sup>e</sup>		Sergio Higuita	à 59"

### CLASSEMENT PAR POINTS

	Tiesj Benoot
--	--------------

## de 1933 à 2020

1933		Alfons Schepers	1 257 km
1934		Gaston Rebry	1 156 km
1935		René Vietto	1 296 km
1936		Maurice Archambaud	1 222 km
1937		Roger Lapébie	1 265 km
1938		Jules Lowie	1 142 km
1939		Maurice Archambaud	892 km
1946		Fermo Camellini	1 273 km
1951		Roger Decock	1 174 km
1952		Louison Bobet	1 234 km
1953		Jean-Pierre Munch	1 124 km
1954		Raymond Impanis	1 048 km
1955		Jean Bobet	1 140 km
1956		Fred De Bruyne	1 074 km
1957		Jacques Anquetil	1 207 km
1958		Fred De Bruyne	1 215 km
1959		Jean Graczyk	1 955 km
1960		Raymond Impanis	1 264 km
1961		Jacques Anquetil	1 262 km
1962		Joseph Planckaert	1 532 km
1963		Jacques Anquetil	1 407 km
1964		Jan Janssen	1 524 km
1965		Jacques Anquetil	1 295 km
1966		Jacques Anquetil	1 309 km
1967		Tom Simpson	1 104 km
1968		Rolf Wolfshohl	1 461 km
1969		Eddy Merckx	1 200 km
1970		Eddy Merckx	1 459 km
1971		Eddy Merckx	1 128 km
1972		Raymond Poulidor	1 129 km
1973		Raymond Poulidor	850 km
1974		Joop Zoetemelk	1 267 km
1975		Joop Zoetemelk	1 318 km
1976		Michel Laurent	1 205 km
1977		Freddy Maertens	1 219 km
1978		Gerrie Knetemann	1 154 km
1979		Joop Zoetemelk	1 079 km
1980		Gilbert Duclos-Lassalle	1 037 km
1981		Stephen Roche	1 110 km
1982		Sean Kelly	1 186 km
1983		Sean Kelly	1 161 km
1984		Sean Kelly	1 123 km
1985		Sean Kelly	1 187 km
1986		Sean Kelly	1 216 km
1987		Sean Kelly	1 173 km
1988		Sean Kelly	1 018 km
1989		Miguel Indurain	1 111 km
1990		Miguel Indurain	1 110 km
1991		Tony Rominger	957 km
1992		Jean-François Bernard	1 110 km
1993		Alex Zülle	1 200 km
1994		Tony Rominger	1 407 km
1995		Laurent Jalabert	1 174 km
1996		Laurent Jalabert	1 303 km
1997		Laurent Jalabert	1 135 km
1998		Frank Vandenbroucke	1 295 km
1999		Michael Boogerd	1 216 km
2000		Andreas Klöden	1 254 km
2001		Dario Frigo	1 212 km
2002		Alexandre Vinokourov	1 194 km
2003		Alexandre Vinokourov	1 094 km
2004		Jörg Jaksche	1 309 km
2005		Bobby Julich	947 km
2006		Floyd Landis	1 274 km
2007		Alberto Contador	1 260 km
2008		Davide Rebellin	1 230 km
2009		Luis Leon Sanchez	1 253 km
2010		Alberto Contador	1 288 km
2011		Tony Martin	1 307 km
2012		Bradley Wiggins	1 153 km
2013		Richie Porte	1 174 km
2014		Carlos Betancur	1 447 km
2015		Richie Porte	1 141 km
2016		Geraint Thomas	1 290 km
2017		Sergio Henao	1 233,5 km
2018		Marc Soler	1 198,9 km
2019		Egan Bernal	1 207,5 km
2020		Maximilian Schachmann	1 103 km

### MEILLEUR GRIMPEUR

	Nicolas Edet
--	--------------

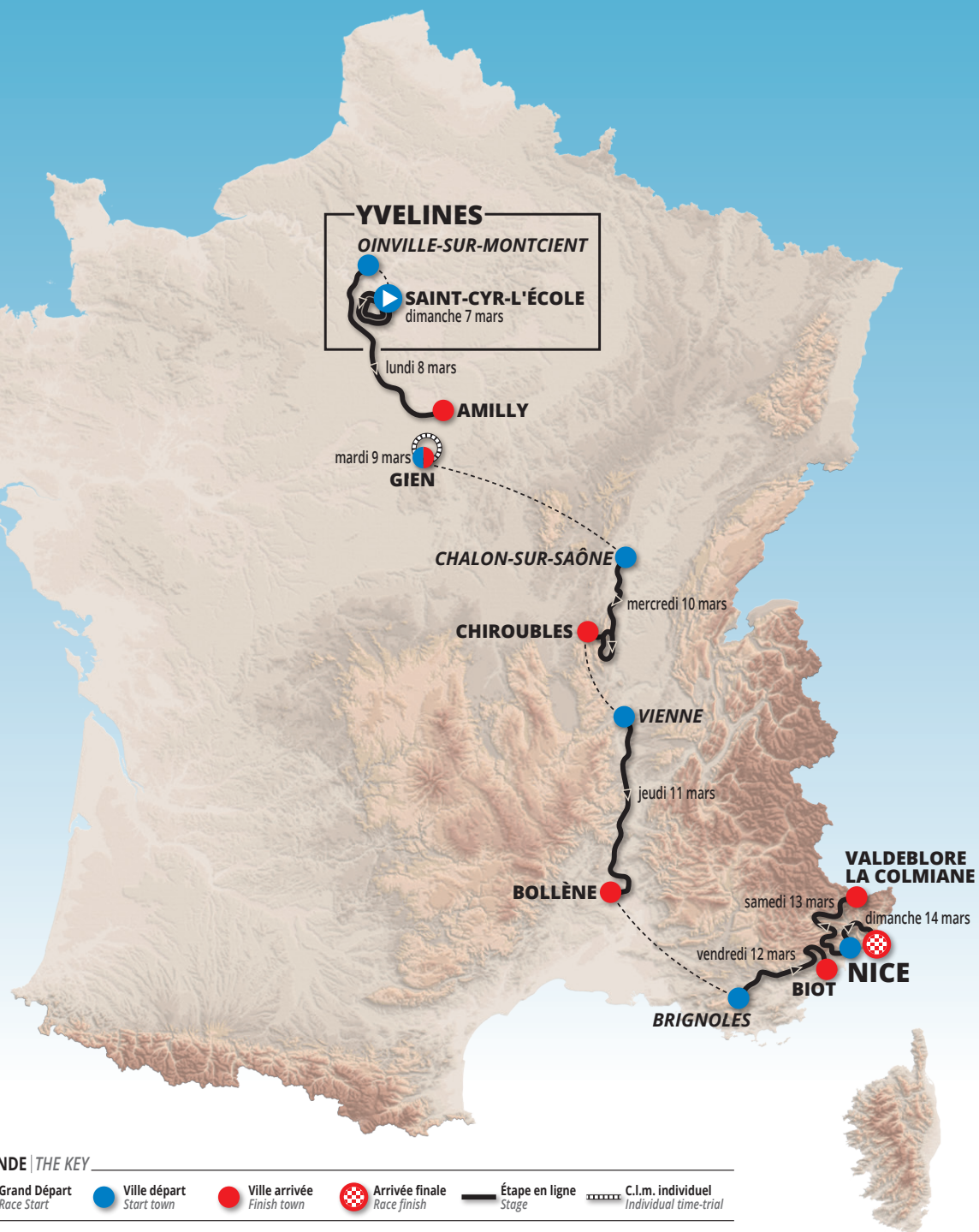
### CLASSEMENT PAR ÉQUIPES

	Team Sunweb
--	-------------





© A.S.O. 2020 - [GE@ATLAS.com](http://GE@ATLAS.com)



**LEGENDE | THE KEY**

- Grand Départ / Race Start
- Ville départ / Start town
- Ville arrivée / Finish town
- Arrivée finale / Race finish
- Étape en ligne / Stage
- C.l.m. individuel / Individual time-trial

A.S.O. 2021 - Crédits photos : (A.S.O./F. Boukila)

**PARIS-NICE.FR | @PARISNICE | #PARISNICE**



40-42 quai du Point du Jour - BP 10302  
F - 92100 Boulogne-Billancourt cedex - tél. 33(0)1 41 33 14 00

