




OFFICIAL ROADBOOK

RONDE VAN VLAANDEREN

ELITE WOMEN
OUDENAARDE
SUNDAY 04.04.2021

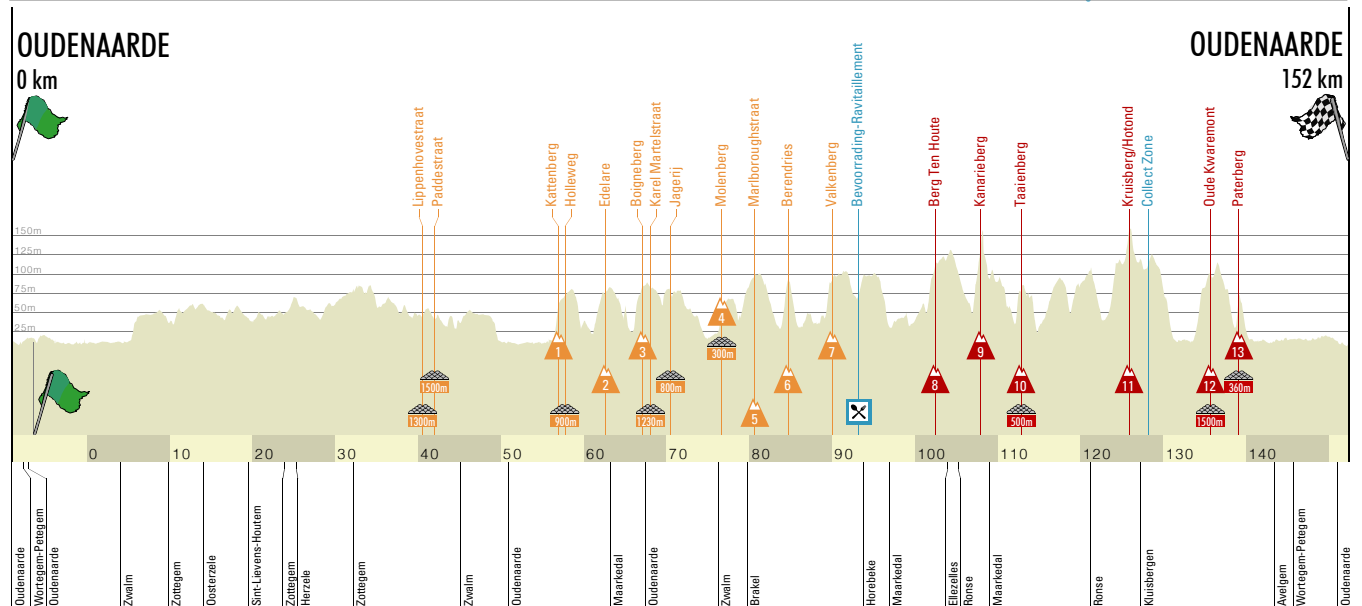
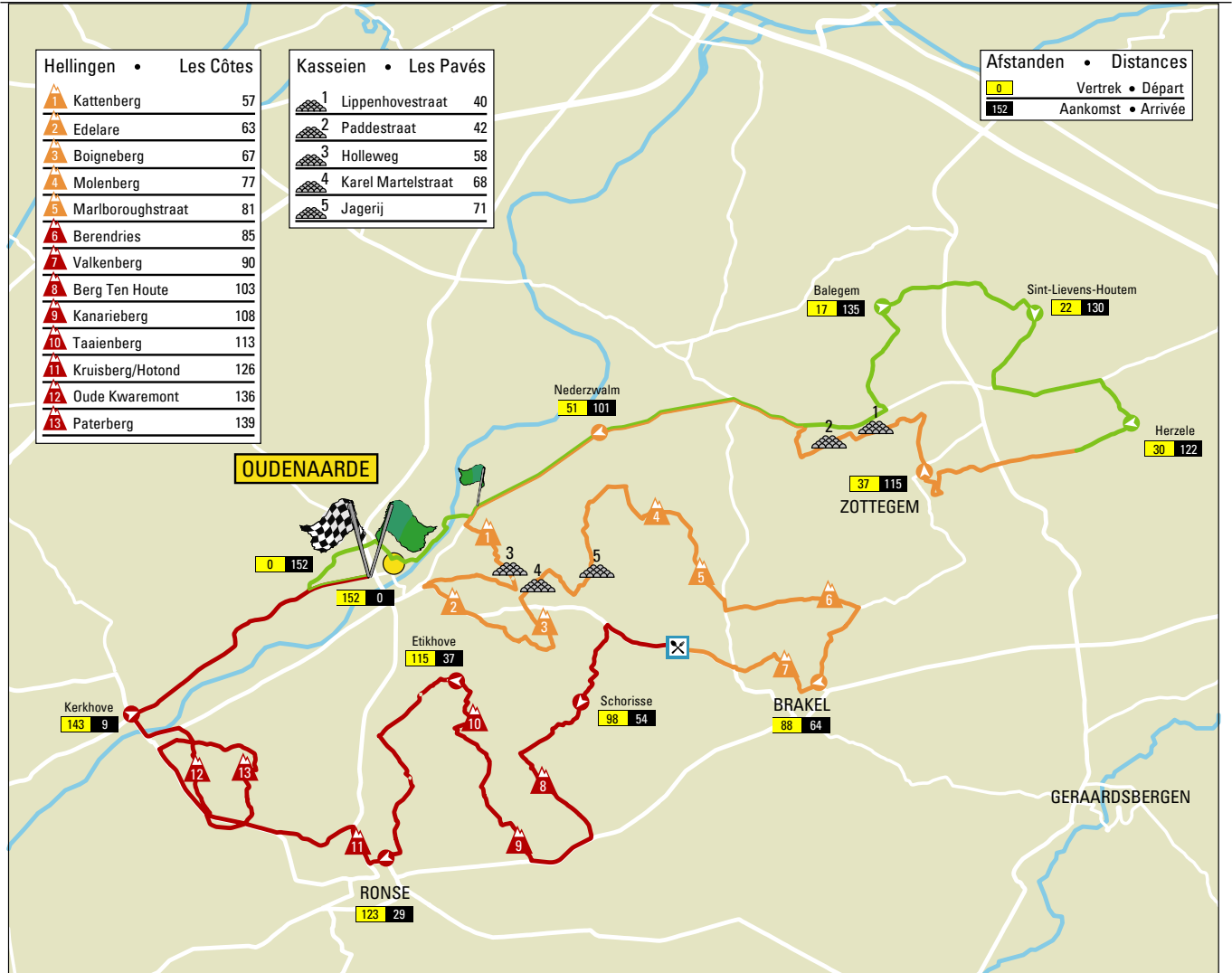
PRESENTED BY



© PHOTONEWS © NGI 13726



PARCOURS & PROFIEL / PARCOURS & PROFIL / COURSE & PROFILE



UURSCHEMA / HORAIRE / TIMETABLE

	km +	km -	36 km/h	38 km/h	40 km/h		km +	km -	36 km/h	38 km/h	40 km/h	
Oost-Vlaanderen												
Oudenaarde												
Bevere												
	Start / Départ	-9.0	14:00	14:00	14:00							
Wortegem-Petegem												
	Petegem-aan-de-Schelde	-7.1	14:06	14:07	14:07							
Oudenaarde												
	Bevere	-6.9	14:06	14:07	14:08							
	Oudenaarde	-4.0	14:11	14:12	14:12							
	Eine	-1.6	14:15	14:15	14:16							
	Ename	-1.0	14:16	14:16	14:16							
	Nederename	-0.2	14:18	14:18	14:18							
	Officiële Start / Départ Officiel	0.0	152.4	14:18	14:18	14:18						
	Mater	1.5	150.9	14:20	14:20	14:20						
	Welden	2.0	150.4	14:21	14:21	14:21						
Zwalm												
	Nederzwalm	4.1	148.3	14:25	14:24	14:24						
	Sint-Maria-Latem	4.9	147.5	14:26	14:26	14:25						
	Paulatem	6.5	145.9	14:29	14:28	14:28						
	Beerlegem	7.6	144.8	14:31	14:30	14:29						
	Hundelgem	8.1	144.3	14:31	14:31	14:30						
Zottegem												
	Velzeke-Ruddershove	9.9	142.5	14:34	14:34	14:33						
Oosterzele												
	Balegem	14.1	138.3	14:42	14:40	14:39						
	Sint-Lievens-Houtem	19.6	132.8	14:51	14:49	14:47						
Zottegem												
	Oombergen	23.9	128.5	14:58	14:56	14:54						
Herzele												
	Hillegem	25.4	127.0	15:00	14:58	14:56						
	Herzele	27.9	124.5	15:04	15:02	15:00						
	Litter Zone	31.8	120.6	15:11	15:08	15:06						
Zottegem												
	Grotenberge	32.3	120.1	15:12	15:09	15:06						
	Zottegem	35.1	117.3	15:16	15:13	15:11						
	Velzeke-Ruddershove	38.4	114.0	15:22	15:19	15:16						
	Elene	38.9	113.5	15:23	15:19	15:16						
	Velzeke-Ruddershove	40.1	112.3	15:25	15:21	15:18						
	Lippenhovestraat	40.6	111.8	15:26	15:22	15:19						
	Padderstraat	42.1	110.3	15:28	15:24	15:21						
Zwalm												
	Hundelgem	45.2	107.2	15:33	15:29	15:26						
	Beerlegem	47.0	105.4	15:36	15:32	15:29						
	Paulatem	47.3	105.1	15:37	15:33	15:29						
	Sint-Maria-Latem	48.6	103.8	15:39	15:35	15:31						
	Nederzwalm	50.2	102.2	15:42	15:37	15:33						
Oudenaarde												
	Welden	51.0	101.4	15:43	15:38	15:34						
	Litter Zone	52.8	99.6	15:46	15:41	15:37						
	Mater	53.1	99.3	15:46	15:42	15:38						
	Nederename	53.6	98.8	15:47	15:43	15:38						
	Ename	55.3	97.1	15:50	15:45	15:41						
	Helling / Côte 1: Kattenberg	57.0	95.4	15:53	15:48	15:43						
	Mater	57.0	95.4	15:53	15:48	15:43						
	Volkegem											
	Holleweg	57.8	94.6	15:54	15:49	15:45						
	Edelare	60.6	91.8	15:59	15:54	15:49						
	Helling / Côte 2: Edelare	62.7	89.7	16:02	15:57	15:52						
Maarkedal												
	Maarke-Kerkem	63.3	89.1	16:03	15:58	15:53						
	Helling / Côte 3: Boigneberg	67.2	85.2	16:10	16:04	15:59						
Oudenaarde												
	Mater	67.5	84.9	16:11	16:05	15:59						
	Karel Martelstraat	68.1	84.3	16:11	16:05	16:00						
	Jagerij	70.5	81.9	16:15	16:09	16:04						
Zwalm												
	Sint-Denijs-Boekel	76.3	76.1	16:25	16:18	16:12						
	Helling / Côte 4: Molenberg	76.7	75.7	16:26	16:19	16:13						
	Litter Zone	78.6	73.8	16:29	16:22	16:16						
Brakel												
	Elst	79.8	72.6	16:31	16:24	16:18						
	Helling / Côte 5: Marlboroughstraat	80.7	71.7	16:32	16:25	16:19						
	Michelbeke	82.2	70.2	16:35	16:28	16:21						
	Sint-Maria-Oudenhove	83.9	68.5	16:38	16:30	16:24						
	Helling / Côte 6: Berendries	84.7	67.7	16:39	16:32	16:25						
	Nederbrakel	86.1	66.3	16:42	16:34	16:27						
	Helling / Côte 7: Valkenberg	90.0	62.4	16:48	16:40	16:33						
	Elst	90.3	62.1	16:48	16:41	16:33						
	Zegelsem	91.8	60.6	16:51	16:43	16:36						
	Litter Zone	92.8	59.6	16:53	16:44	16:37						
	Feed Zone	93.0	59.4	16:53	16:45	16:37						
	Litter Zone	93.8	58.6	16:54	16:46	16:39						
Horebeke												
	Sint-Kornelis-Horebeke	93.8	58.6	16:54	16:46	16:39						
	Sint-Maria-Horebeke	94.7	57.7	16:56	16:47	16:40						
Maarkedal												
	Schorisse	97.0	55.4	17:00	16:51	16:43						
	Helling / Côte 8: Berg Ten Houte	102.5	49.9	17:09	17:00	16:52						
Henegouwen - Hainaut												
	Ellezelles	104.0	48.4	17:11	17:02	16:54						
Oost-Vlaanderen												
	Ronse	105.3	47.1	17:13	17:04	16:56						
	Helling / Côte 9: Kanarieberg	108.0	44.4	17:18	17:08	17:00						
Maarkedal												
	Nukerke	109.1	43.3	17:20	17:10	17:02						
	Etikhove	109.7	42.7	17:21	17:11	17:03						
	Helling / Côte 10: Taaienberg	112.8	39.6	17:26	17:16	17:07						
	Nukerke											
	Ronse	121.2	31.2	17:40	17:29	17:20						
	Helling / Côte 11: Kruisberg/Hotond	125.9	26.5	17:48	17:37	17:27						
Kluisbergen												
	Kwaremont	127.4	25.0	17:50	17:39	17:29						
	Litter Zone	128.9	23.5	17:53	17:41	17:31						
	Berchem	131.3	21.1	17:57	17:45	17:35						
	Kwaremont	133.4	19.0	18:00	17:49	17:38						
	Helling / Côte 12: Oude Kwaremont	135.7	16.7	18:04	17:52	17:42						
	Helling / Côte 13: Paterberg	139.2	13.2	18:10	17:58	17:47						
	Berchem	140.7	11.7	18:12	18:00	17:49						
West-Vlaanderen												
Avelgem												
	Kerkhove	143.5	8.9	18:17	18:05	17:53						
Oost-Vlaanderen												
Wortegem-Petegem												
	Elssegem	145.7	6.7	18:21	18:08	17:57						
	Petegem-aan-de-Schelde	147.6	4.8	18:24	18:11	17:59						
	Litter Zone	150.2	2.2	18:28	18:15	18:03						
Oudenaarde												
	Bevere	151.1	1.3	18:30	18:17	18:05						
	Aankomst	152.4	0.0	18:32	18:19	18:07						

NL

START OUDENAARDE

ADRES

Centrum Ronde van Vlaanderen
Markt 43, Oudenaarde

PERMANENTIE

Zaterdag 03/04

- ▶ Open van 14.00u. – 18.00 u.
- ▶ Inschrijving ploegen: 15.00 u. - 16.45 u.
- ▶ Uitreiking van de volgbewijzen
- ▶ Vergadering sportdirecteurs, UCI commissarissen en organisatie/Loting: 17.00u.

Zondag 04/04

- ▶ Open van 09.00u - 13.30u.

PERSZAAL

Zaterdag 03/04

- ▶ Open van 14.00u. – 18.00u.
- ▶ Aanmelden en afhalen persaccreditatie is verplicht.

ADRES

Bernarduscollege, Hoogstraat 30,
Oudenaarde

PERSZAAL

Zondag 04/04

- ▶ Open van 09.00u. – 21.00u.
- ▶ Aanmelden en afhalen persaccreditatie is verplicht.

INFO START

- ▶ **Wagens jury, politie en koersdirectie** Minderbroedersstraat, Oudenaarde
- ▶ **Wagens na de wedstrijd** Minderbroedersstraat, Oudenaarde

PROGRAMMA

Zondag 04/04

- ▶ **12.45u - 13.45u** Verzamelen van de rensters per ploeg op het vertrekpodium dat opgesteld staat aan de Minderbroedersstraat in Oudenaarde.
- ▶ **13.50u** Alle rensters verzamelen in de startbox op de Minderbroedersstraat.
- ▶ **14.00u Officiële start** op de Minderbroedersstraat in Oudenaarde
- ▶ **14.18u** Officiële start

PARKING TEAM

Zaterdag 03/04

- ▶ Parking De Ham, Oudenaarde.

Zondag 04/04

- ▶ Parking De Ham, Oudenaarde.

FR

DÉPART OUDENAARDE

ADRESSE

Centrum Ronde van Vlaanderen
Markt 43, Oudenaarde

PERMANENCE

Samedi 03/04

- ▶ Ouvert de 14h00 – 18h00
- ▶ Inscription des équipes: 15h00 - 16h45
- ▶ Remise des documents et laisser-passer
- ▶ Réunion des directeurs sportifs, commissaires de l'UCI et organisateurs/ Tirage au sort: 17h00

Dimanche 04/04

- ▶ Ouvert de 09h00 - 13h30

SALLE DE PRESSE

Samedi 03/04

- ▶ Ouvert de 14h00 – 18h00
- ▶ S'inscrire et retirer une accréditation presse est obligatoire.

ADRESSE

Bernarduscollege, Hoogstraat 30,
Oudenaarde

SALLE DE PRESSE

Dimanche 04/04

- ▶ Ouvert de 09h00 – 21h00
- ▶ S'inscrire et retirer une accréditation presse est obligatoire.

INFORMATION DÉPART

- ▶ **Voitures jury, police et direction** Minderbroedersstraat, Oudenaarde
- ▶ **Voitures derrière la course** Minderbroedersstraat, Oudenaarde

PROGRAMME

Dimanche 04/04

- ▶ **12h45 - 13h45** Les coureurs rassemblent par équipe sur le podium-départ au Minderbroedersstraat à Oudenaarde.
- ▶ **13h50** Tous les participantes se rassemblent dans la zone de départ au Minderbroedersstraat.
- ▶ **14h00 Départ officiel** au Minderbroedersstraat à Oudenaarde.
- ▶ **14h18 Départ officiel**

PARKING TEAM

Samedi 03/04

- ▶ Parking De Ham, Oudenaarde.

Dimanche 04/04

- ▶ Parking De Ham, Oudenaarde.

EN

START OUDENAARDE

ADDRESS

Centrum Ronde van Vlaanderen
Markt 43, Oudenaarde

RACE HEADQUARTERS

Saturday 03/04

- ▶ Open from 2pm – 6pm
- ▶ Team registration: 3pm - 4.45pm
- ▶ Distribution of accreditations, team car stickers and permits
- ▶ Meeting sports directors, UCI-commissioners and organization: 5pm

Sunday 04/04

- ▶ Open from 9am - 1.30pm

PRESS ROOM

Saturday 03/04

- ▶ Open from 2pm – 6pm
- ▶ Please note that it is obligatory to pick up your press accreditations before the event starts.

ADDRESS

Bernarduscollege, Hoogstraat 30,
Oudenaarde

PRESS ROOM

Sunday 04/04

- ▶ Open from 9am – 9pm
- ▶ You are obliged to report and pick up your press accreditations.

INFORMATION START

- ▶ **Jury, police and race director vehicles** Minderbroedersstraat, Oudenaarde
- ▶ **Vehicles after the race** Minderbroedersstraat, Oudenaarde

PROGRAM

Sunday 04/04

- ▶ **00.45pm - 1.45pm** Gathering of the riders on the startpodium in team at the Minderbroedersstraat in Oudenaarde.
- ▶ **1.50pm** All riders assemble in the startbox on the Minderbroedersstraat.
- ▶ **2pm Unofficial Start** on the Minderbroedersstraat In Oudenaarde.
- ▶ **2.18pm Official Start**

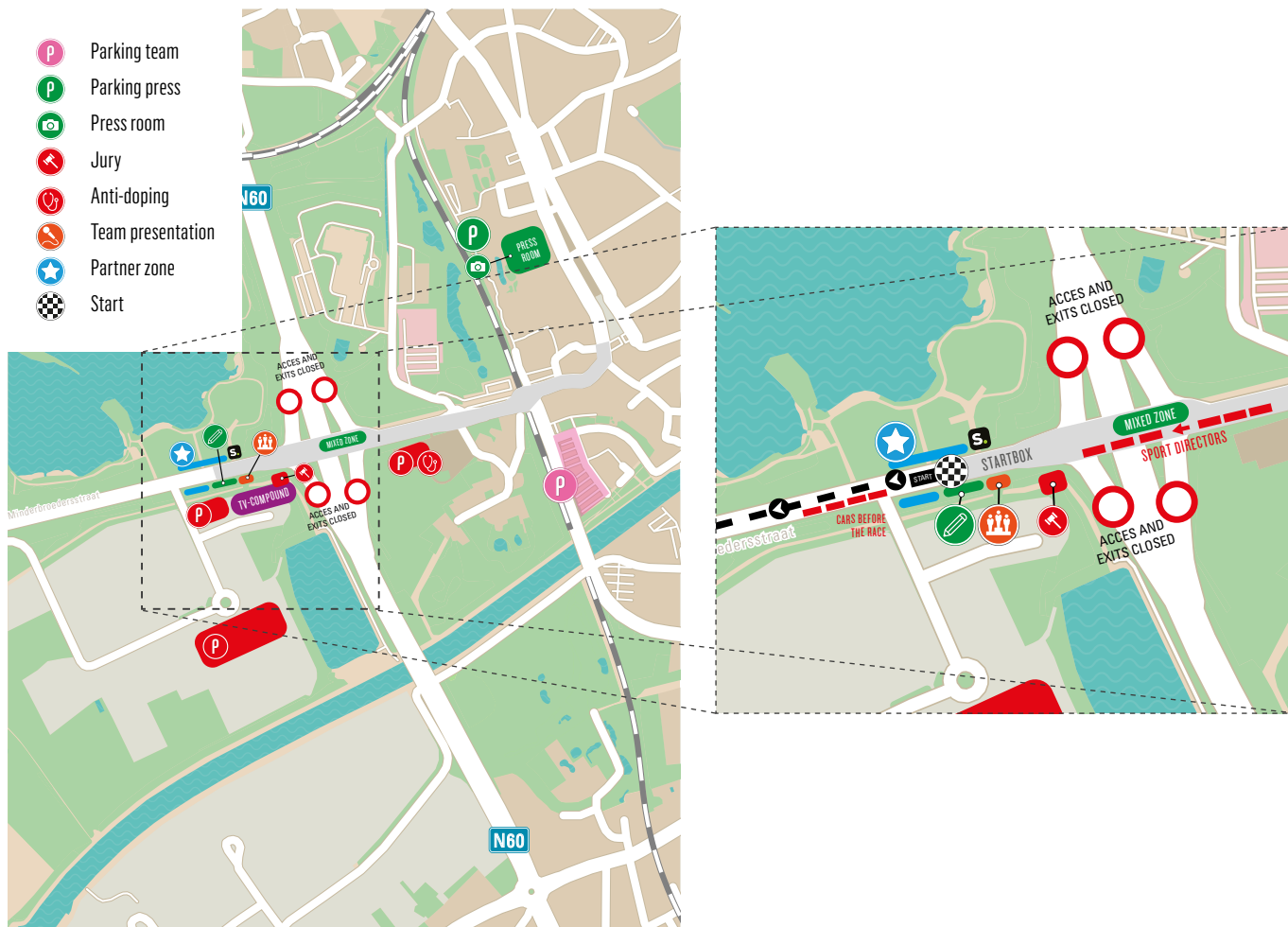
PARKING TEAM

Saturday 03/04

- ▶ Parking De Ham, Oudenaarde.

Sunday 04/04

- ▶ Parking De Ham, Oudenaarde.



NL

HOE OUDENAARDE BEREIKEN

- ▶ Op de E17 Kortrijk-Antwerpen neemt u de afrit 8 De Pinte.
- ▶ Neem op de N60 afrit Eine. Volg van hieruit de pijlen.
- ▶ Via Graaf van Landastraat, Linksaf Ohiostraat.
- ▶ Voorbij het station linksaf richting Ohioplein.
- ▶ Rechtsaf via de Scheldekant (volg de Schelde tot de ophaalbrug).
- ▶ Rechtdoor naar Margaretha van Parmastraat (kasseien)
- ▶ Ga rechtdoor tot Parking De Ham.

FR

COMMENT ARRIVER À OUDENAARDE

- ▶ Suivre la E17 Kortrijk - Antwerpen et prendre la sortie 8 De Pinte.
- ▶ Prendre la sortie N60 Ronse et prendre la sortie Eine.
- ▶ Via Graaf van Landastraat, tournez à gauche Ohiostraat.
- ▶ Après, la gare, tourner à gauche Ohioplein.
- ▶ Tourner à droite à travers le Scheldekant (suivre le Schelde jusqu'au pont-levis).
- ▶ Suivez tout droit au Margaretha van Parmastraat (pavés).
- ▶ Suivez tout droit au De Ham.

EN

HOW TO GET TO OUDENAARDE

- ▶ On the E17 Kortrijk-Antwerpen take exit 8 De Pinte.
- ▶ Take on the N60 exit Eine. Follow from here on the road signs.
- ▶ Via Graaf van Landastraat, leftward Ohiostraat.
- ▶ Past the station leftward direction Ohioplein.
- ▶ Turn right via the Scheldekant (follow the Schelde to the drawbridge).
- ▶ Go straight to Margaretha van Parmastraat (cobblestones).
- ▶ Continue straight to De Ham.

NL
**AANKOMST
OUDENAARDE**

PERSZAAL

Bernarduscollege, Hoogstraat 30,
9700 Oudenaarde

- ▶ Open van 09.00u. tot 21.00u.
- ▶ Persconferentie na de aankomst

JURY - UCI - BELGIAN CYCLING (KBWB)

- ▶ Aankomstzone, Minderbroedersstraat (UCI-container): achter de commentator units

INFO AANKOMST

- ▶ **Aankomstlijn** Minderbroedersstraat, 9700 Oudenaarde
- ▶ **Afleiding officiële, ploegen, perswagens én genodigden** Enkel de wagens uitgerust met een kenteken 'A' van de organisatie mogen de aankomstlijn overschrijden. Die wagens parkeren na de aankomst, 500 m na aankomst links.
- ▶ **De sportdirecteurs** worden afgeleid via 'Afleiding/Deviation Teams' tot aan De Ham.
- ▶ **Antidopingcontrole** PIVA Oudenaarde, Minderbroedersstraat 6, 9700 Oudenaarde
- ▶ **Persconferentie** na de aankomst Centrum Ronde van Vlaanderen, Markt 43, 9700 Oudenaarde

FR
**ARRIVÉE
OUDENAARDE**

SALLE DE PRESSE

Bernarduscollege, Hoogstraat 30,
9700 Oudenaarde

- ▶ Ouvert de 09h00 à 21h00
- ▶ La conférence d'après l'arrivée

JURY - UCI - BELGIAN CYCLING (KBWB)

- ▶ Zone d'arrivée, Minderbroedersstraat (UCI-conteneur): derrière les cabines des commentateurs

INFORMATION ARRIVÉE

- ▶ **Ligne d'arrivée** inderbroedersstraat, 9700 Oudenaarde
- ▶ **Déviations officielles, équipes, voitures de presse et invités** Seulement les véhicules avec un autocollant A peuvent franchir la ligne d'arrivée. Ils se garent 500 m après l'arrivée à gauche.
- ▶ **Les directeurs sportifs** sont déviés par la 'Afleiding/Deviation Teams' à droit vers De Ham.
- ▶ **Controle antidopage** PIVA Oudenaarde, Minderbroedersstraat 6, 9700 Oudenaarde
- ▶ **Conférence de presse** après l'arrivée Centrum Ronde van Vlaanderen, Markt 43, 9700 Oudenaarde

EN
**FINISH
OUDENAARDE**

PRESS ROOM

Bernarduscollege, Hoogstraat 30,
9700 Oudenaarde

- ▶ Open from 9am to 9pm
- ▶ Press conference after the finish

JURY - UCI - BELGIAN CYCLING (KBWB)

- ▶ Finish zone, Minderbroedersstraat (UCI-container): behind the commentator units

INFORMATION FINISH

- ▶ **Finishline** Minderbroedersstraat, 9700 Oudenaarde
- ▶ **Detour officials, teams, press and guests** Only the cars equipped with a distinguishing mark 'A' from the organization can cross the finishline. Those cars can park after the finish line, 500 meters after the finish to the left.
- ▶ **The sport directors** will be detoured via 'Afleiding/Deviation Teams' to De Ham.
- ▶ **Antidoping controle** PIVA Oudenaarde, Minderbroedersstraat 6, 9700 Oudenaarde
- ▶ **Press conference** after the finish Centrum Ronde van Vlaanderen, Markt 43, 9700 Oudenaarde



WEGWIJZER / ITINÉRAIRE / ITINERARY

	km +	km -	36 km/h	38 km/h	40 km/h
Oost-Vlaanderen					
Oudenaarde					
Bevere					
Start aan de Aankomst in tegengestelde Richting	-9.0		14:00	14:00	14:00
Minderbroederstraat (N453)					
Wortegem-Petegem					
Petegem-aan-de-Schelde					
Kortrijkstraat	-7.1		14:06	14:07	14:07
Oudenaarde					
Bevere					
Kortrijkstraat , 89/82 (13h18 en 13h48) , Kortrijkstraat , Beverrestraat , Beverrestraat	-6.9		14:06	14:07	14:08
Oudenaarde					
Beverrestraat , Tacambaroplein , Wijngaardstraat , Achter de Wacht , Woeker , Parkstraat , Simon de Paepstraat , Eindrieskaai , Scheldekant ,	-4.0		14:11	14:12	14:12
Eine					
Lotharingenstraat , (Schelde),	-1.6		14:15	14:15	14:16
Ename					
Lotharingenstraat	-1.0		14:16	14:16	14:16
Abdijstraat (N46)	-0.5		14:17	14:17	14:17
Nederename					
Nederenamestraat (N46)	-0.2		14:18	14:18	14:18
Officiële Start / Départ Officiel na 8.9 km Neutralisatie thv Kruispunt met N441 - Oustrijderstraat	0.0	152.4	14:18	14:18	14:18
Nederenamestraat (N46)					
Mater					
Nederenamestraat (N46)	1.5	150.9	14:20	14:20	14:20
Welden					
Weldenstraat (N46)	2.0	150.4	14:21	14:21	14:21
Zwalm					
Nederzwalm					
Weldenstraat (N46) , Latemdreef (N46)	4.1	148.3	14:25	14:24	14:24
Sint-Maria-Latem					
Latemdreef (N46)	4.9	147.5	14:26	14:26	14:25
Latemdreef (N46)	5.6	146.8	14:27	14:27	14:26
Latemdreef (N46)	6.2	146.2	14:28	14:28	14:27
Paulatem					
Latemdreef (N46)	6.5	145.9	14:29	14:28	14:28
Beerlegem					
Latemdreef (N46)	7.6	144.8	14:31	14:30	14:29
Hundelgem					
Hoofd (N46) , Hundelgemsebaan (N46)	8.1	144.3	14:31	14:31	14:30
Zottegem					
Velzeke-Ruddershove					
Provinciebaan (N46) , Provinciebaan (N46) , Steenbekestraat	9.9	142.5	14:34	14:34	14:33
Oosterzele					
Balegem					
Bierman , Kalle , (122/82 - 14h27 en 14h 32) , Rooigemstraat , Rooigemstraat , Gootje , Gootje , Molenstraat , Yshoute , Yshoute	14.1	138.3	14:42	14:40	14:39
Sint-Lievens-Houtem					
Ijshoutestraat , Hauwerzele , Mgr. Meulemanstraat (N462) , Paardemark (N462) , Marktplein (N462) , Polbroek (N462) , Espenhoek (N462)	19.6	132.8	14:51	14:49	14:47
Zottegem					
Oombergen					
Oombergenstraat (N462) , Steenweg op Aalst (N46)	23.9	128.5	14:58	14:56	14:54
Herzele					
Hillegem					
Provincieweg (N462)	25.4	127.0	15:00	14:58	14:56
Herzele					
Provincieweg (N462) , Stationsstraat (N464) , (89/32 - 14h52 , 14h58, 15h01 en en 15h09) , Stationsstraat (N464) , Kerkstraat (N464) , Burg. Matthyssstraat , Oudendries , Hoogstraat , Hoogstraat	27.9	124.5	15:04	15:02	15:00
Hoogstraat	31.3	121.1	15:10	15:07	15:05

	km +	km -	36 km/h	38 km/h	40 km/h
Litter Zone ↑ Hoogstraat	31.8	120.6	15:11	15:08	15:06
Zottegem Grotenberge ↑ Leenstraat, ⚠ N42 ↑ Leenstraat, ⚠ N42A ↑ Grotstraat, ↻ Grotenbergestraat	32.3	120.1	15:12	15:09	15:06
Zottegem ↑ Grotenbergestraat, ↻ Broeder Mareslaan, ⚠ ↻ Godveerdegemstraat (N454), ↻ Léonce Roelsstraat (N454), ↑ Van Aelbroekstraat (N454), ↑ Stationsplein (N454), ↻ Stationsstraat, ↑ Markt, ↻ ↻ Heldenlaan (N462), ↻ ↑ Désiré Van Den Bosschestraat (N462), ↑ Bruggenhoek (N462), ↻ Elenestraat	35.1	117.3	15:16	15:13	15:11
Velzeke-Ruddershove ↑ Elenestraat	38.4	114.0	15:22	15:19	15:16
Elene ↑ Elenestraat, ↻ Baron Idés della Failleplein ⚠ ↻ Lippenhovestraat	38.9	113.5	15:23	15:19	15:16
Velzeke-Ruddershove ↑ Lippenhovestraat	40.1	112.3	15:25	15:21	15:18
⚠ Lippenhovestraat 1300m ↻ ↻ Beugelstraat, ↑ Romeins Plein, ↻ Paddestraat	40.6	111.8	15:26	15:22	15:19
⚠ Paddestraat 1500m ↻ ↻ Ruddershovestraat, ↻ ↻ Provinciebaan (N46)	42.1	110.3	15:28	15:24	15:21
Zwalm Hundelgem ↑ Hundelgemsebaan (N46)	45.2	107.2	15:33	15:29	15:26
Beerlegem ↻ Latemdreef (N46)	47.0	105.4	15:36	15:32	15:29
Paulatem ↑ Latemdreef (N46)	47.3	105.1	15:37	15:33	15:29
Sint-Maria-Latem ↑ Latemdreef (N46)	48.6	103.8	15:39	15:35	15:31
⚠ ↑ Latemdreef (N46)	48.9	103.5	15:39	15:35	15:31
⚠ ↑ Latemdreef (N46)	49.5	102.9	15:40	15:36	15:32
Nederzwalm ↑ Latemdreef (N46), ↻ ↻ Hoogstraat (N46)	50.2	102.2	15:42	15:37	15:33
Oudenaarde Welden ↑ Weldenstraat (N46)	51.0	101.4	15:43	15:38	15:34
Litter Zone ↑ Weldenstraat (N46)	52.8	99.6	15:46	15:41	15:37
Mater ↑ Nederenamestraat (N46)	53.1	99.3	15:46	15:42	15:38
Nederename ↑ Nederenamestraat (N46)	53.6	98.8	15:47	15:43	15:38
Ename ↑ Abdijsstraat (N46), ↻ Beaucarnestraat (N441), ↑ Zwijndries (N441), ↑ Kattenberg (N441) ⚠	55.3	97.1	15:50	15:45	15:41
⚠ Helling / Côte 1: Kattenberg 0.8 Km - Gem. 6% - Max 11% ↑ Kattenberg (N441)	57.0	95.4	15:53	15:48	15:43
Mater ↑ Natendries (N441)	57.0	95.4	15:53	15:48	15:43
Volkegem ⚠ Holleweg (900m) ↑ Holleweg (N441), ↻ Rogier van Brakelstraat, ↑ De la Kethulleplein, ↑ Volkegemberg, ↻ Tivolistraat,	57.8	94.6	15:54	15:49	15:45
Edelare ↑ Mijttestraat, ↻ Lucien Van De Fonteynelaan, ↻ ↻ Edelareberg (N8)	60.6	91.8	15:59	15:54	15:49
⚠ Helling / Côte 2: Edelare 1.5 Km - Gem. 4.2% - Max 7% ↑ Edelareberg (N8), ↑ Kerzelare (N8)	62.7	89.7	16:02	15:57	15:52
Maarkedal Maarke-Kerkem ↻ Kokerellestraat, ↻ Kokerellestraat, ↻ Kapelleberg, ↻ Kepelleberg, ↑ Boigneberg, ↻ Boigneberg	63.3	89.1	16:03	15:58	15:53
⚠ Helling / Côte 3: Boigneberg 1.2 Km - Gem. 5.1% - Max 12.2% ↑ Boigneberg	67.2	85.2	16:10	16:04	15:59
Oudenaarde Mater ↑ Boigneberg, ⚠ ↑ Holleweg (N441) ⚠ (400m), ↻ Karel Martelstraat	67.5	84.9	16:11	16:05	15:59
⚠ Karel martelstraat (1230m)	68.1	84.3	16:11	16:05	16:00

	km +	km -	36 km/h	38 km/h	40 km/h
Karel Martelstraat, Keirestraat Jagerij	68.4	84.0	16:12	16:06	16:00
Jagerij (800m) Jagerij Tissenhove, Bruul, Duisbeke, Meerhem, Smarre	70.5	81.9	16:15	16:09	16:04
Zwalm					
Sint-Denijs-Boekel Molenberg	76.3	76.1	16:25	16:18	16:12
Helling / Côte 4: Molenberg 463m - Gem. 7% - Max. 14,2% - (300m) Wijlegem, Franskouter, Rijkeleie, Marlboroughstraat	76.7	75.7	16:26	16:19	16:13
Litter Zone Marlboroughstraat	78.6	73.8	16:29	16:22	16:16
Brakel					
Elst Boekelstraat	79.8	72.6	16:31	16:24	16:18
Helling / Côte 5: Marlboroughstraat 2040 m - Gem. 3% - Max. 7% Boekelstraat, Gentsstraat (N415), Lepelstraat	80.7	71.7	16:32	16:25	16:19
Lepelstraat, Lepelstraat	81.2	71.2	16:33	16:26	16:20
Lepelstraat	81.7	70.7	16:34	16:27	16:21
Michelbeke Lepelstraat	82.2	70.2	16:35	16:28	16:21
Guido Gezellelaan, Groenstraat, Riedeplein	82.6	69.8	16:36	16:28	16:22
Sint-Maria-Oudenhove Berendries	83.9	68.5	16:38	16:30	16:24
Helling / Côte 6: Berendries 940m - Gem. 7% - Max. 12,3% Kasteeldreef (N462)	84.7	67.7	16:39	16:32	16:25
Nederbrakel Molenberg (N462), Moriaanstraat (N462)	86.1	66.3	16:42	16:34	16:27
Moriaanstraat (N462), Watermolenstraat (N462), Driehoeksstraat, Kerkhofstraat	87.2	65.2	16:43	16:36	16:29
Kerkhofstraat, Valkenbergstraat	89.0	63.4	16:46	16:39	16:31
Helling / Côte 7: Valkenberg 540m - Gem 8,1%, Max 12,8% Twaalfbunderstraat	90.0	62.4	16:48	16:40	16:33
Elst Twaalfbunderstraat, Gentsstraat (N415), Oudenaardsestraat (N8)	90.3	62.1	16:48	16:41	16:33
Zegelsem Oudenaardsestraat (N8)	91.8	60.6	16:51	16:43	16:36
Litter Zone Oudenaardsestraat (N8)	92.8	59.6	16:53	16:44	16:37
Feed Zone (langs de N8) Oudenaardsestraat (N8)	93.0	59.4	16:53	16:45	16:37
Litter Zone Oudenaardsestraat (N8)	93.8	58.6	16:54	16:46	16:39
Horebeke					
Sint-Kornelis-Horebeke Heerweg (N8)	93.8	58.6	16:54	16:46	16:39
Sint-Maria-Horebeke Heerweg (N8), Stene (N454)	94.7	57.7	16:56	16:47	16:40
Maarkedal					
Schorisse Zottegemstraat (N454), Hofveldstraat (N454), Leideveld, Markette, Tenhoutestraat	97.0	55.4	17:00	16:51	16:43
Helling / Côte 8: Berg Ten Houte 1100m - Gem. 6% - Max. 21% - Tenhoutestraat, Koekamerstraat	102.5	49.9	17:09	17:00	16:52
Henegouwen - Hainaut					
Ellezelles Quatre Vents, Chaussée de Ninove (N48)	104.0	48.4	17:11	17:02	16:54
Oost-Vlaanderen					
Ronse Ninoofsesteenweg (N48), Kanarieberg	105.3	47.1	17:13	17:04	16:56
Helling / Côte 9: Kanarieberg 1000m - Gem. 7,7% - Max. 14% Boekzitting, Rijkswachtdreef, Hof te Fiennestraat	108.0	44.4	17:18	17:08	17:00

	km +	km -	36 km/h	38 km/h	40 km/h
Maarkedal katte,berg					
Nukerke ⚠️ Hof te Fiennestraat	109.1	43.3	17:20	17:10	17:02
Etikhove ⚠️ Vlaamse Ardennenstraat, Kleistraat, Boitsbank, Taaienbergh	109.7	42.7	17:21	17:11	17:03
Helling / Côte 10: Taaienbergh 530m - Gem. 6,6% - Max. 15,8% - 500m Bosseenaarstraat, Onderbosseenaarstraat, Eierput, Berkenstraat, Steenbeekdries, Pontstraat	112.8	39.6	17:26	17:16	17:07
Nukerke Pontstraat,					
Pontstraat, Hollandstraat	117.5	34.9	17:34	17:23	17:14
Hollandstraat, Hollandstraat, Hollandstraat, Weitstraat	117.9	34.5	17:34	17:24	17:15
Ronse Hogerlucht	121.2	31.2	17:40	17:29	17:20
Hogerlucht, Kammeland, Broeke, Broeke, Broeke (N48B), Oudestraat 450m	121.8	30.6	17:41	17:30	17:21
Oudestraat, Kruisstraat (N60b), Zandstraat (N425)	124.1	28.3	17:45	17:34	17:24
Helling / Côte 11: Kruisbergh/Hotond 2500m - Gem. 5% - Max. 9% Zandstraat (N425), Berchemseweg (N36)	125.9	26.5	17:48	17:37	17:27
Kluisbergen Kwaremont Ronsebaan (N36), Ronde van Vlaanderenstraat	127.4	25.0	17:50	17:39	17:29
Collect Zone Ronde van Vlaanderenstraat, Monument Karel Van Wijndaele, Ronsebaan (N36)	128.9	23.5	17:53	17:41	17:31
Berchem Ronse Baan (N36)	131.3	21.1	17:57	17:45	17:35
Stationsstraat (N36), Parklaan, Brugzavel, Broektestraat	131.6	20.8	17:57	17:46	17:35
Broektestraat	133.3	19.1	18:00	17:48	17:38
Kwaremont Broektestraat	133.4	19.0	18:00	17:49	17:38
Broektestraat, Kwaremontplein, Schilderstraat	134.5	17.9	18:02	17:50	17:40
Schilderstraat	134.9	17.5	18:03	17:51	17:40
Helling / Côte 12: Oude Kwaremont 2200m - Gem. 4% - Max. 11,6% - 1500m Ronsebaan (N36), Lamontstraat, Kalkhovenstraat, Middelloopstraat, Paterberghstraat	135.7	16.7	18:04	17:52	17:42
Helling / Côte 13: Paterbergh 360m - Gem. 12,9% - Max. 20,3% - 360m Stooktestraat, Driesstraat	139.2	13.2	18:10	17:58	17:47
Berchem Bruggestraat	140.7	11.7	18:12	18:00	17:49
Bruggestraat, Pontstraat	141.5	10.9	18:14	18:01	17:50
Oudenaardebaan (N8), Kerkstraat (N36), Schelde	142.3	10.1	18:15	18:03	17:51
West-Vlaanderen Avelgem Kerkhove Brugstraat (N36)	143.5	8.9	18:17	18:05	17:53
Brugstraat (N36), Oudenaardesteeweg (N453)	143.6	8.8	18:17	18:05	17:53
Oudenaardesteeweg (N453)	144.4	8.0	18:19	18:06	17:55
Oost-Vlaanderen Wortegem-Petegem Eisegem Eeuwhoek (N453), Kortrijkstraat (N453)	145.7	6.7	18:21	18:08	17:57
Petegem-aan-de-Schelde Kortrijkstraat (N453)	147.6	4.8	18:24	18:11	17:59
Kortrijkstraat (N453)	149.4	3.0	18:27	18:14	18:02
Minderbroedersstraat (N453)	150.1	2.3	18:28	18:15	18:03
Litter Zone Minderbroedersstraat (N453)	150.2	2.2	18:28	18:15	18:03
Oudenaarde Bevere Minderbroedersstraat (N453)	151.1	1.3	18:30	18:17	18:05
Aankomst	152.4	0.0	18:32	18:19	18:07

WEDSTRIJD-REGLEMENT

Art. 1 Organisatie De 18e Ronde van Vlaanderen voor Vrouwen wordt georganiseerd door RIA vzw (Renners In Aantocht) onder de reglementen van de UCI en de KBWB. De wedstrijd wordt op 4 april 2021 verreden.

Art. 2 Deelname De Ronde van Vlaanderen voor Vrouwen is voorbehouden voor rensters Elite volgens artikel 2.13.004 van het UCI-reglement. Elke ploeg bestaat uit maximum 6 en minimum 4 rensters bij de start.

Art. 3 Women's WorldTour De wedstrijd maakt deel uit van de UCI kalender in de klasse "UCI Women's WorldTour". In overeenstemming met het artikel 2.10.033 van het UCI-reglement worden de volgende punten toegekend aan de 40 eerst geklasseerde rensters in de wedstrijduitslag. Deze punten* tellen mee voor het algemene individuele klassement van de Women's WorldTour, het individueel UCI klassement en het UCI klassement per team. In overeenstemming met art. 2.10.034 worden ook punten toegekend voor 'young riders'.

Art. 4 Permanentie De permanentie bij de start wordt ondergebracht in het Centrum Ronde van Vlaanderen, Markt 43 in Oudenaarde en is op zaterdag 3 april 2021 open van 14.00u tot 18.00u.

Controle van de licenties, uitreiking van de rugnummers en kaderplaatjes van 15.00u tot 16.45u. De vergadering met de sportdirecteurs of de ploegafgevaardigden, de organisatie en de UCI commissarissen, vindt plaats om 17.00u in de permanentie. Voorstelling van de deelnemende teams en rensters op het podium op de Minderbroedersstraat te Oudenaarde op zondag 4 april 2021 van 12.45u tot 13.45u.

Art. 5 Radio-tour Radio Tour op kanaal 4 voorzien door de KBWB: Freq. 164.510 MHz, Kanaal 3 Intern: Freq. 168.596875-3 MHz

Art. 6 Neutrale materiaalwagens De 3 neutrale wagens en 1 neutrale moto worden geleverd door het team Libema - Shimano.

Art. 7 Bevoorrading en afvalzones Er is een bevoorrading voorzien na 93,2km in Zegelsem (N8). Er zijn afvalzones voorzien na 32 km in Herzele, 51km in Welken (Nederenamestraat), 79 km in Elst (Marlboroughstraat), 93 km in Zegelsem (N8), 129 km in Kwaremont (Ronde van Vlaanderenstraat), 151 km in Petegem ad Schelde (Minderbroederstraat)

Art. 8 Prijzengeld 1) € 1 535 2) € 1135 3) € 760 4) € 460 5) € 385 6) € 335 7) € 305 8) € 265 9) € 225 10) € 200 11) € 160 12) € 160 13) € 160 14) € 160 15) € 160 16) € 120 17) € 120 18) € 120 19) € 120 20) € 120. Totale prijzenpot voor de Ronde van Vlaanderen voor Vrouwen 2021: € 7005.

Art. 9 Medische Controle De reglementen van de UCI inzake antidoping gelden voor deze wedstrijd. Bovendien geldt ook de Vlaamse wetgeving inzake antidoping conform de wetgeving van de Vlaamse Gemeenschap. De medische controle heeft plaats in het PIVA Oudenaarde, Minderbroedersstraat 6, 9700 Oudenaarde. De winnares en de leidster in de Women's World Tour worden verzocht zich na de medische controle naar de interviewruimte van de perszaal in het Centrum Ronde van Vlaanderen, Markt 43, 9700 Oudenaarde, te begeven voor interviews.

Art. 10 Protocol De huldiging van de eerste, tweede en derde in de uitslag van de Ronde van Vlaanderen voor Vrouwen is voorzien onmiddellijk na de aankomst. De huldiging van de leidster in de Women's WorldTour en de leidster van het jongerenklassement van de Women's WorldTour is voorzien onmiddellijk na de aankomst van de Ronde van Vlaanderen voor Vrouwen.

Art. 11 Boetes Eventuele boetes zijn overeenkomstig het UCI-reglement.

Art. 12 Tijdslimiet Iedere renster die later aankomt dan de tijd van de winnaar vermeerderd met 8%, wordt niet weerhouden in de uitslag. Deze limiet kan in uitzonderlijke omstandigheden verhoogd worden door de wedstrijdjury in overleg met de koersdirectie.

RÈGLEMENT DU CONCOURS

Art. 1 Organisation Le 18e Tour des Flandres Féminin est organisé par RIA vzw (Renners In Aantocht) sous les règlements de l'Union Cycliste Internationale et de la RLVB. Il se dispute le 4 avril 2021.

Art. 2 Participation Le Tour des Flandres Féminin est réservé aux participantes de la catégorie Elite conformément à l'article 2.13.004 du règlement de l'UCI. Chaque équipe est composée au départ de 6 concurrentes au maximum et 4 au minimum.

Art. 3 Women's WorldTour Le concours est inscrit au calendrier UCI et

est classé comme « UCI Women's World Tour ». Elle attribue, conformément à l'article 2.10.033 du règlement UCI, des points aux 40 premières classées suivant. Ces points* comptent pour le classement individuel général du Women's WorldTour, le classement individuel UCI et le classement UCI par équipes. Conformément à l'art. 2.10.034, des points sont également attribués aux "young riders".

Art. 4 Permanence La permanence de départ se tient, samedi 3 avril 2021 de 14h00 à 18h00 au Centrum Ronde van Vlaanderen, Markt 43 à Oudenaarde. La vérification des licences, le retrait des dossards et plaques de cadre de 15h00 jusque 16h45. La réunion des directeurs sportifs ou des responsables d'équipes, en présence des membres du collège des

commissaires et de l'organisation est fixée à 17h00 à la permanence. Présentation des équipes et coureurs sur le podium sur le Minderbroedersstraat à Oudenaarde: dimanche 4 avril 2021 de 12h45 à 13h45.

Art. 5 Radio-tour Les informations course sont émises sur la fréquence: Radio Tour canal 4, prévue par la RLVB: Freq. 164.510 MHz, Canal 3 Intern: Freq. 168.596875-3 MHz

Art. 6 Assistance technique neutre Le service d'assistance technique neutre est assuré par Libema - Shimano. Le service est assuré au moyen de 3 voitures neutres et 1 moto neutre.

Art. 7 Ravitaillement et zones des déchets Il y a un ravitaillement après 93,2 km à Zegelsem (N8). Il y a des zones des déchets après 32 km à Herzele,

51km à Welden (Nederenestraat), 79 km à Elst (Marlboroughstraat), 93 km à Zegelsem (N8), 129 km à Kwaremont (Ronde van Vlaanderenstraat), 151 km à Petegem ad Schelde (Minderbroederstraat).

Art. 8 Prix 1) 1535 € 2) 1135 € 3) 760 € 4) 460 € 5) 385 € 6) 335 € 7) 305 € 8) 265 € 9) 225 € 10) 200 € 11) 160 € 12) 160 € 13) 160 € 14) 160 € 15) 160 € 16) 120 € 17) 120 € 18) 120 € 19) 120 € 20) 120 €. Montant total des prix de la Tour des Flandres pour Femmes 2021: 7005 €.

Art. 9 Contrôle Antidopage Le règlement antidopage de l'UCI s'applique

intégralement à la présente épreuve. En outre, la législation antidopage flamande, s'applique conformément aux dispositions de loi de la Communauté flamande. Les opérations du contrôle antidopage s'effectuent au PIVA Oudenaarde, Minderbroedersstraat 6, 9700 Oudenaarde. Après le contrôle antidopage, le leader au classement général du Women's World Tour et la lauréate ont l'obligation de se présenter à la salle de presse à Centrum Ronde van Vlaanderen, Markt 43, 9700 Oudenaarde, en compagnie de l'organisateur.

Art.10 Protocole L'inauguration des

trois premiers coureurs est jusqu'à après du Tour de Flandres féminin.. L'inauguration du leader du Women's WorldTour et le leader du classement du meilleur jeune se fera après l'arrivée des Femmes Elites.

Art. 11 Pénalités Les pénalités sont conformes au règlement de l'U.C.I.

Art. 12 Le limite temps Tout coureur arrivant dans un délai dépassant 8% du temps du vainqueur n'est plus retenu au classement. Le délai peut être augmenté en cas de circonstances exceptionnelles par le Collège des Commissaires, en consultation avec l'organisateur.

EN

RACE REGULATIONS

Art.1 Organization The 18th Tour of Flanders for Women is organized by RIA (Renners In Aantocht) VZW and will be held according to the regulations of the Royal Belgian Cycling League and the UCI on Sunday April 4 2021.

Art. 2 Participation In accordance with article 2.13.004 of the UCI regulations, the Tour of Flanders is reserved for Elite women. The number of cyclists per team at the start is minimum 4 and maximum 6.

Art. 3 Women's WorldTour The race is part of the UCI calendar in the class "UCI Women's WorldTour". In accordance with article 2.10.033 of the UCI regulations, the following points* will be awarded to the first 40 riders in the race outcome. These points count as well for the general individual ranking of the Women's WorldTour, the individual UCI ranking and the UCI ranking per team. In accordance with art. 2.10.034 points are also attributed to "young riders".

Art. 4 Permanence The permanence at the start is foreseen in the Centrum Ronde van Vlaanderen, Markt 43 in Oudenaarde and is on Saturday April 3 2021 open from 2pm till 6pm. From 3pm to 4.45pm, the verification of the licenses will take place and the competitors' and

frame numbers will be distributed. The meeting with the sport directors or team managers, the organization and the UCI commissionaires takes place at 5pm in the permanence. On Sunday April 4 2021 from 00.45pm to 1.45pm the presentation of the participating teams and riders takes place on the podium on the Minderbroedersstraat in Oudenaarde.

Art. 5 Radio Tour The race is broadcasted by the KBWB on Radio Tour at channel 4 at frequency 164.510 MHz, Channel 3 Internal: Freq. 168.5968753 MHz

Art. 6 Neutral cars The 3 neutral cars and 1 neutral moto is delivered by the LibemaShimano team.

Art. 7 Feed zone and litter zones There is a feed zone after 93,2 km in Zegelsem (N8). There are litter zones after 32 km in Herzele, 51km in Welden (Nederenestraat), 79 km in Elst (Marlboroughstraat), 93 km in Zegelsem (N8), 129 km in Kwaremont (Ronde van Vlaanderenstraat), 151 km in Petegem ad Schelde (Minderbroederstraat)

Art. 8 Prize money The price amount is determined by the UCI. This amount will be divided as follows: 1) 1535€ 2) 1135 € 3) 760 € 4) 460 € 5) 385 € 6) 335 € 7) 305 € 8) 265 € 9) 225 € 10) 200 € 11) 160 € 12) 160 € 13) 160 € 14) 160 € 15) 160 € 16) 120 € 17) 120 € 18) 120 € 19) 120 € 20) 120 €. Total price amount for the Tour of

Flanders for women 2021: 7005€.

Art. 9 Medical control – Antidoping All UCI antidoping regulations are valid for this competition. Moreover also the Flemish antidoping legislation will be valid in conformity with the Flemish Community legislation. The medical check will take place in the buildings of the PIVA Oudenaarde, Minderbroedersstraat 6, 9700 Oudenaarde. After the medical check, the victress and the leader of the Women's WorldTour are requested to go to the pressroom (interview room) for the interviews.

Art.10 Protocol The honouring from the first, second and third in the results from the Tour of Flanders for women is foreseen immediately after the finish of the Tour of Flanders for men. The honouring from the leader of the Women's WorldTour and the leader of the youth ranking from the Women's WorldTour is foreseen immediately after the finish.

Art. 11 Fines All fines are in accordance with the UCI regulations.

Art. 12 Disqualification through Time Deficit Every cyclist arriving with a lag of more than 8% of the winner's time will not be included in the time ranking. This margin can be modified exceptionally by the board of chief commissioners in consultation with the organization.

*PUNTEN/POINTS/POINTS

Plaats / Place / Place	1	2	3	4	5	6	7	8	9	10
Punten / Points / Points	400	320	260	220	180	140	120	100	80	68
Plaats / Place / Place	11	12	13	14	15	16-20	21-30	31-40		
Punten / Points / Points	56	48	40	32	28	24	16	8		

ORGANOGRAM / ORGANIGRAMME / ORGANOGRAM

CONTACT

Ronde van Vlaanderen voor Vrouwen
Flanders Classics – Wielclub RIA VZW
Harensessteenweg 228, 1800 Vilvoorde
T: +32 2 303 35 00 M: +32 474 55 45 13
F: +32 2 303 36 96
maja.leye@flandersclassics.be
info@flandersclassics.be
www.rondevanvlaanderen.be

KOERSDIRECTEUR

DIRECTEUR DE COURSE

RACE DIRECTOR

Jo Gosseye +32 9 360 39 74
+32 475 84 36 94

ADJUNCT KOERSDIRECTEUR

DIRECTEUR DE COURSE ADJOINT

DEPUTY RACE DIRECTOR

Marc Vandeveldel +32 477 49 27 30

REGULATOR

RÉGULATEUR

REGULATOR

Marc Vandeveldel +32 477 49 27 30

BEGELEIDER COMMISSARISSSEN

ASSISTENT COMMISSAIRES

ASSISTANT COMMISSIONAIRES

Marc Vandeveldel +32 477 49 27 30

ONTWIKKELING PARCOURS

DÉVELOPPEMENT PARCOURS

Wim Van Herreweghe +32 475 37 07 00
Jo Gosseye +32 475 84 36 94
Nicolas Denys +32 474 85 70 16
Scott Sunderland +32 471 06 02 57
Walter Wouters +32 475 62 14 81

PERSDIENST

SERVICE DE PRESSE

PRESSROOM

Luc Coppens +32 474 43 58 95
Guy Vermeiren +32 477 47 77 31

PROTOCOL

PROTOCOLE

PROTOCOL

Maja Leye +32 474 55 45 13

VEILIGHEIDSCOÖRDINATIE

COORDINATION DE SÉCURITÉ

SECURITY ADVISOR

**Veiligheidsmanager/Manager de
sécurité/Safety Manager**
Nicolas Denys +32 474 85 70 16

Assistent veiligheidsmanager/ Assistant Manager de sécurité/

Assistant safety manager

Steve Sluys +32 476 43 53 56

Advanced security car

Frans Van Nieuwenhuysse

SEINGEVERS EN SIGNALISATIE

SIGNALEURS ET SIGNALISATION

SIGNALLERS AND SIGNALISATION

Jean-Pierre De Frenne +32 498 36 33 65

BEGELEIDING WEDSTRIJD

NEUTRALE WAGENS

VOITURES NEUTRES

Shimano

COVID-TEAM

Centraal nummer /Numero central:

+32 499 19 28 84

COVID-coördinator/coordonateur (CC):

Dr. Noemie Luyts

COVID-dokter / docteur (CD):

Dr. Andries Coppens

COVID-Administrator / administra- teur(CADM): Luc Devolder

MEDISCHE DIENST

SERVICE MÉDICAL

MEDICAL SERVICE

Dokter / Médecin / Doctor

Dr. G. Hoes +32 475 39 80 97

Dr. B. Bourgonjon +32 477 21 98 97

Coördinator/Coordonateur/ Coordinator

Tinne Van den Blicke +32 497 17 45 98

Ziekenwagens in koers/Ambulances en course/Ambulances in the race

MedPrevent (3)

WEBMASTER

Annelore Cleuren +32 494 35 82 32

Lotte Coolen +32 498 74 70 60

www.flandersclassics.be

GRAFISCHE COMMUNICATIE

COMMUNICATION GRAPHIQUE

GRAPHIC COMMUNICATION

Jan Wouters, Zeger Van Garsse

LOKALE ORGANISATIE OUDENAARDE

ORGANISATION LOCALE OUDENAARDE

LOCAL ORGANIZATION OUDENAARDE

Griet Bonamie, Martine De Candt, Peter Simoens,
Renaat De Croo, Tom De Bleekere, Eva Roels,
Stephan Coesens, Cédric Janssens, Anja Van Acker

RADIO TOUR

Frequentie / fréquence / frequency
Radio Tour 2 : 164.510 Mhz
Intern: 168.596875-3 Mhz
Speaker Radio Tour: Jan Weymeersch

JURY EN COMMISSARISSSEN

JURY ET COMMISSAIRES

JURY AND COMMISSIONAIRE

UCI Voorzitter / UCI Président / Pre- sident UCI

Gabriel Berthelot (UCI FRA)

Aankomstrechtter / Juge d'arrivée / Finish Judge

Steve Ottoey

Commissarissen / Commissaires / Commissionnaires

Patrick Demunter

Ludo Smeyers

Yves Klinckaert

Uitslagen / Resultats / Results

Sabine Vanhoute

Motor commissaris / Commissaire moto / Motorcycle commissioneraire

Timmy Neerinx

Kristof Mortier

Piloot Motor / Pilote moto / Motorcy- cle Pilot

Benny Smet

Peter Lauwagie

Inspecteur ITA – Doping Controleur / Agent de Contrôle du Dopage / Doping Control Officer

Ole Olsen

Fotofinish / Photo-finish / Photofinish

Chronorace

Operator: Christian Lemasson

Motor Info/Info Motos/ Motorcycle Info

Vincent Van Impe

Telecom Team Jurywagen / Voiture jury / Jury vehicle

Gino Verhasselt

Speaker Radio Tour

Jan Weymeersch

Commissaris bezemwagen / Com- missaire balais / Commissionaire broom-wagon

Sandra Van Bogaert

Anti-fraude commissaris/Com- missaire Antifraude/Anti-Fraud commissioner

Luc Geysen

UITSLAG / RÉSULTAT / RESULT 2020

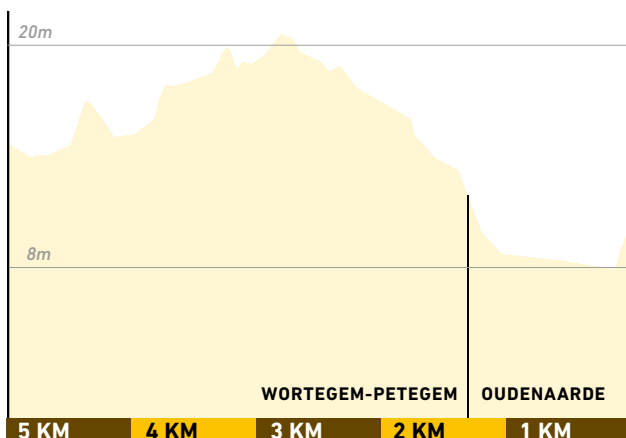
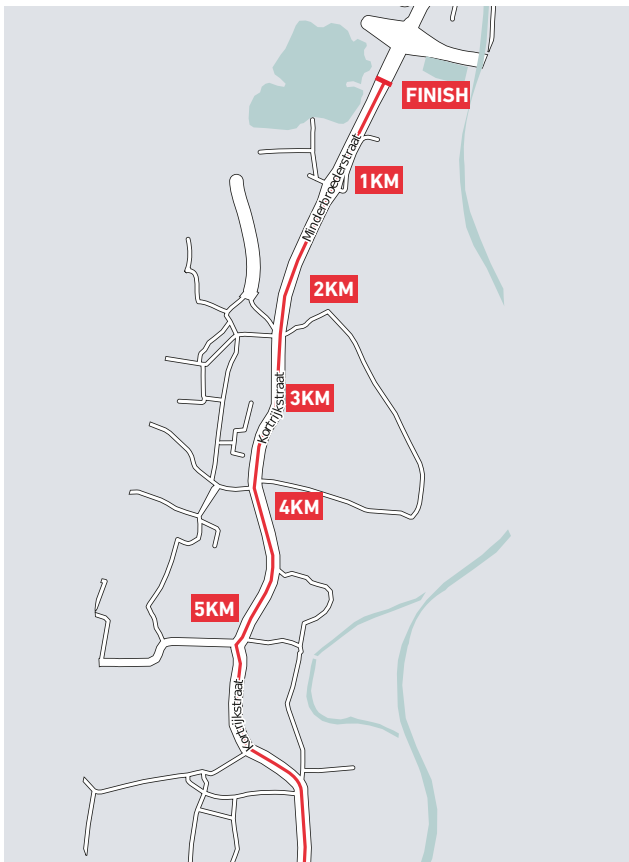
1	VAN DEN BROEK-BLAAK Chantal	(NED)	BOELS - DOLMANS CYCLING TEAM	03:29:57
2	PIETERS Amy	(NED)	BOELS - DOLMANS CYCLING TEAM	00:01:01
3	KOPECKY Lotte	(BEL)	LOTTO SOUDAL LADIES	00:01:01
4	BRENNAUER Lisa	(GER)	CERATIZIT-WNT PRO CYCLING	00:01:01
5	ROY Sarah	(AUS)	MITCHELTON-SCOTT	00:01:01
6	AMIALIUSIK Alena	(BLR)	CANYON SRAM RACING	00:01:01
7	VOLLERING Demi	(NED)	PARKHOTEL VALKENBURG	00:01:01
8	LONGO BORGHINI Elisa	(ITA)	TREK-SEGAFREDO WOMEN	00:01:01
9	STEPHENS Lauren	(USA)	TEAM TIBCO - SVB	00:01:01
10	CAVALLI Marta	(ITA)	VALCAR - TRAVEL & SERVICE	00:01:01
11	VAN DER BREGGEN Anna	(NED)	BOELS - DOLMANS CYCLING TEAM	00:01:01
12	MACKAIJ Floortje	(NED)	TEAM SUNWEB	00:01:01
13	MARKUS Riejanne	(NED)	CCC - LIV	00:01:01
14	BROWN Grace	(AUS)	MITCHELTON-SCOTT	00:01:01
15	VAN VLEUTEN Annemiek	(NED)	MITCHELTON-SCOTT	00:01:01
16	LUDWIG Cecilie Uttrup	(DEN)	FDJ NOUVELLE AQUITAINE FUTUROSCOPE	00:01:01
17	VAN DIJK Ellen	(NED)	TREK-SEGAFREDO WOMEN	00:04:15
18	D'HOORE Jolien	(BEL)	BOELS - DOLMANS CYCLING TEAM	00:04:15
19	BIANNIC Aude	(FRA)	MOVISTAR TEAM	00:05:28
20	DIDERIKSEN Amalie	(DEN)	BOELS - DOLMANS CYCLING TEAM	00:05:28

ERELIJST / PALMARÈS / ROLL OF HONOUR

JAARTAL / ANNÉE / YEAR	1	2	3
2020	Chantal van den broek - Blaak	Amy Pieters	Lotte Kopecky
2019	Marta Bastianelli (Ita)	Annemiek Van Vleuten (Ned)	Cecilie Uttrup Ludwig (Den)
2018	Anna Van Der Breggen (Ned)	Amy Pieters (Ned)	Annemiek Van Vleuten (Ned)
2017	Coryn Rivera (Usa)	Gracie Elvin (Aus)	Chantal Blaak (Ned)
2016	Elizabeth Armitstead (GBr)	Emma Johansson (Swe)	Chantal Blaak (Ned)
2015	Elisa Longho Borghini (Ita)	Jolien D'Hoore (Bel)	Anne Van Der Bregggen (Ned)
2014	Ellen Van Dijk (Nld)	Elizabeth Armitstead (GBr)	Emma Johansson (Swe)
2013	Marianne Vos (Nld)	Ellen van Dijk (Nld)	Emma Johansson (Swe)
2012	Judith Arndt (Deu)	Kirstin Armstrong (USA)	Joelle Numainville (Can)
2011	Annemiek Van Vleuten (Nld)	Tatiana Antoshina (Rus)	Marianne Vos (Nld)
2010	Grace Verbeke (Bel)	Marianne Vos (Nld)	Kirsten Wild (Nld)
2009	Ina-Yoko Teutenberg (Deu)	Kirsten Wild (Nld)	Emma Johansson (Swe)
2008	Judith Arndt (Deu)	Kirstin Armstrong (USA)	Kirsten Wild (Nld)
2007	Nicole Cooke (GBR)	Zoufia Zabirova (Kaz)	Marianne Vos (Nld)
2006	Mirjam Melchers-Van Poppel (Nld)	Christiane Soeder (Oos)	Loes Gunnewijk (Nld)
2005	Mirjam Melchers-Van Poppel (Nld)	Susanne Ljungskog (Zwe)	Monia Baccaille (Ita)
2004	Zoufia Zabirova (Kaz)	Trixi Worrack (Dui)	Leontien Zijlaard-Van Moorsel (Ned)

ALGEMENE INFO / INFO GÉNÉRALE / GENERAL INFO

LAATSTE 5 KM / DERNIERS 5 KM / LAST 5 KM



ZIEKENHUIZEN / HÔPITAUX / HOSPITALS

UZA ANTWERPEN

Wilrijkstraat 10, Edegem +32 38 21 30 00

SINT AUGUSTINUS

Oosterveldlaan 24, Antwerpen +32 34 43 39 00

AZ NIKOLAAS

Hospitaalstraat, Sint-Niklaas +32 37 60 60 00

AZ LOKEREN

Iepelstraat 2, Lokeren +32 93 40 80 40

AZ SINT BLASIUS

Kroonveldlaan, Dendermonde +32 52 25 25 25

OLV ZIEKENHUIS

Moorselbaan, Aalst +32 53 72 42 48

ST.-ELISABETHZIEKENHUIS

Godveerdegemstraat, Zottegem +32 93 64 85 55

ALGEMEEN ZIEKENHUIS

Voorzien Loofstraat 43, Kortrijk +32 56 24 21 11

AZ OUDENAARDE

Minderbroedersstraat 3, Oudenaarde +32 55 33 63 55

AZ GLORIEUX

Glorieuxlaan, Ronse +32 55 23 36 66

AZ GERAARDSBERGEN

Gasthuisstraat, Geraardsbergen +32 54 43 21 11

AFLEIDINGEN

PATERBERG (HELLING 13, KM 203,1).

Enkel voor volgers pers.

Voor de doortocht op de Paterberg worden de volgwagens die zich vóór de rennerskaravaan bevinden ter hoogte van de splitsing Lamontstraat/Kalkovenstraat afgeleid. De volgwagens volgen rechts de Lamontstraat, de renners en de officiële volgwagens volgens links de Kalkovenstraat, Paterberg en Stooktestraat. Het is **UITDRUKKELIJK VERBODEN** halt te houden tussen de plaats van de afleidingen het kruispunt waar het normale parcours wordt vervoegd (Driesstraat).

KOPPENBERG (HELLING 14, KM 209,7)

Voor de doortocht op de Koppenberg worden alle volgwagens en motards ter hoogte van de splitsing Rotelenberg/Elsstraat afgeleid. De volgwagens en motards volgen rechts de Elsstraat, en nemen de N60 linksaf tegen richting (politie-begeleiding). De renners en de wagen/motards van de koersdirectie en de federale politie, uitgerust met een speciaal K-kenteken, volgen links de Rotelenberg, de Koppenberg en de N60 (rechtsaf). Er is 1 neutrale materiaalpost voorzien aan de voet van de Koppenberg. Het is **UITDRUKKELIJK VERBODEN** halt te houden tussen de plaats van de afleiding en het kruispunt waar het normale parcours wordt vervoegd. (Mariaborrestraat).

AANKOMST

Ter hoogte van de laatste kilometerboog op de Minderbroedersstraat in Oudenaarde worden de volgwagens en volgmotards afgeleid naar rechts

– Industriezone. De volgwagens en motards vervolgen deze afleidingsweg. Na 500m is er een splitsing en kan u kiezen ofwel richting aankomstzone, er is een parking voorzien in de technische zone aan de aankomstlijn ofwel richting P-zone ploegen, via de trekweg naar Markt Oudenaarde.

De wagens en motards, uitgerust met een speciaal kenteken A, kunnen de aankomstlijn overschrijden.

Zie plan 1

TEAMZONE KWAREMONT

Er is een zone voorzien op de Ronsebaan (Nieuwe Kwaremont) tussen de Ronde van Vlaanderenstraat en de Lamontstraat. Wagens met een sticker 'teamzone Kwaremont' zullen exclusief in die zone kunnen parkeren. In overeenstemming met het UCI-reglement 2.3.029 (geen fietswissel!!) kan u technische bijstand verlenen. U kan deze zone enkel bereiken via de aangegeven route.

Zie plan 2

PERSFOTOGRAFEN

HELLINGEN

Op alle hellingen dienen de fotografen vooruit te rijden en af te stappen om foto's te nemen. Op de Molenberg, de Oude Kwaremont, de Paterberg en de Koppenberg is er een verplichte fotografenzone voorzien.

Zie plan 3

AANKOMST

De persfotografen worden verzocht op 5 km voor de aankomstlijn zich direct naar de aankomstzone te begeven. De fotografen kunnen afstappen in de

aankomstkooi. De motard verlaat de kooi. Er is parkeerplaats voorzien in de technische zone.

Zie plan 1

VOLGERS PERS

Alle volgwagens van de pers die vóór het rennerspeloton hebben plaatsgenomen in de wedstrijdkaravaan, dienen plaats te nemen vóór de officiële wagens van de wedstrijd, zoals de wagen Federale Politie, wagen koersdirectie, wagen telecommunicatie en neutrale wagen.

De volgwagens die ná het peloton rijden dienen steeds voorrang te verlenen aan de officiële wagens, de wagens van de sportdirecteurs, de jurywagen, de neutrale wagen en de wagen van de dokter.

Er zal geen toestemming verleend worden om het peloton voorbij te rijden.

Er zal geen toestemming verleend worden om tussen de kop van de wedstrijd en het grote peloton plaats te nemen vanaf de voet van de Oude Kwaremont (helling 1) tot aan de finish.

Aan de voet van de 2de beklimming van de Oude Kwaremont wordt u verzocht het wedstrijddispositief te verlaten. Ter hoogte van de Paddestraat in Kluisbergen (renners rechtsaf richting voet Oude Kwaremont), vragen wij u zich rechtstreeks naar de aankomstlijn te begeven.

DEVIATIONS

PATERBERG (CÔTE 13, KM 203,1).

Uniquement pour la presse.

Avant le passage du Paterberg, les véhicules suiveurs qui se trouvent à l'avant de la course seront déviés à hauteur du croisement Lamontstraat/

Kalkovenstraat. Les véhicules suiveurs suivent la Lamontstraat à droite, les coureurs et les voitures officielles empruntent la Kalkovenstraat à gauche, le Paterberg et la Stooktestraat. Il est **EXPRESSEMENT INTERDIT** de s'arrêter entre le lieu de la déviation et le carrefour qui rejoint le parcours normal (Driesstraat).

KOPPENBERG (CÔTE 14, KM 209,7).

Avant le passage dans le Koppenberg, tous les véhicules suiveurs et les motos suiveuses seront déviés à hauteur du croisement Rotelenberg/Elsstraat. Les voitures et motos suiveuses suivent la Elsstraat à droite et empruntent la N60 à gauche à contre-sens (escorte policière). Les coureurs et les voitures et

motos de la direction de course et de la police fédérale équipés d'un signe K spécial suivent le Rotelenberg à gauche, le Koppenberg et la N60 (à droite). 1 poste de ravitaillement neutre sera prévu au pied du Koppenberg. Il est **EXPRESSEMENT INTERDIT** de s'arrêter entre le lieu de la déviation et le carrefour qui rejoint le parcours normal. (Mariaborrestraat).

ARRIVEE.

À la hauteur de la portique du dernier kilomètre avant l'arrivée à la Minderbroedersstraat à Audenaerde, les voitures et motos suiveuses sont déviées à droite – Industriezone – et suivent cet itinéraire. Après 500 m, vous pourrez choisir de vous rendre dans la zone d'arrivée (un parking est prévu dans la zone technique) ou bien vous diriger vers la zone de parking des équipes, via le chemin de halage vers la Grand Place d'Audenaerde.

Les voitures et motos équipées d'un signe A spécial peuvent franchir la ligne d'arrivée.

[Voir plan 1](#)

TEAMZONE QUAREMONT

Une zone est aménagée sur la Ronsebaan ((Nouveau) Quaremont) entre la Ronde van Vlaanderenstraat et la Lamontstraat. Seules les voitures munies d'un autocollant « teamzone

Kwaremont » pourront stationner à cet endroit. Conformément au règlement UCI 2.3.029 (pas de changement de vélo !!), vous pouvez apporter une assistance technique. Cette zone est uniquement accessible via l'itinéraire communiqué. [Voir plan 2](#)

PHOTOGRAPHES DE PRESSE

CÔTES

Dans les côtes, les photographes doivent précéder la caravane et descendre de la moto afin de prendre des clichés.

Dans le Molenberg, le Vieux Quaremont, le Paterberg et le Koppenberg, une zone photographes obligatoire est prévue.

[Voir plan 3](#)

ARRIVÉE.

Les photographes de presse sont priés de se rendre à la zone d'arrivée à 5 km de la fin de la course. Les photographes peuvent descendre dans le box d'arrivée. Le motard doit quitter le box. Un emplacement de parking est prévu dans la zone technique.

[Voir plan 1](#)

SUIVEURS PRESSE

Tous les véhicules suiveurs de la presse qui ont pris place devant le peloton de course dans la caravane doivent se placer devant les voitures officielles de la course, telles la voiture de la police fédérale, celle de la direction de course, des télécommunications ou encore la voiture neutre.

Les véhicules suiveurs qui se trouvent derrière le peloton doivent toujours accorder la priorité aux voitures officielles, à celles des directeurs sportifs, du jury, du médecin ou la voiture neutre.

Aucune autorisation de dépassement du peloton ne sera accordée. Aucune autorisation ne sera délivrée en vue de se placer entre la tête de la course et le peloton du pied du Vieux Quaremont (côte 1) jusqu'à l'arrivée. Au pied de la 2e ascension du Vieux Quaremont, vous serez invité à quitter le dispositif de course. A hauteur de la Parklaan Paddestraat à Kluisbergen (les coureurs tournent à droite en direction du Vieux Quaremont), nous vous demandons de vous rendre directement à la ligne d'arrivée.

EN

DETOURS

PATERBERG (HILL 13, KM 203,1).

Only for press.

For the crossing of the Paterberg, caravan vehicles riding in front of the race caravan will be diverted at the Lamontstraat/Kalkovenstraat split. Caravan vehicles will turn right on Lamontstraat, while the racers and the official caravan vehicles will turn left on Kalkovenstraat, cross the Paterberg and then follow Stooktestraat. It is **EXPRESSLY PROHIBITED** to come to a complete stop between the site of the detour and the location where the caravan rejoins the regular course (Driesstraat).

KOPPENBERG (HILL 14, KM 209,7).

For the crossing of the Koppenberg, all caravan vehicles and motorcycles will be diverted at the Rotelenberg/Elsstraat split. Caravan vehicles and motorcycles turn right on Elsstraat and then turn left on the N60 against the flow of traffic (with police escort). The racers, along with the vehicles and motorcycles of the course director and Federal Police - equipped with a special 'K' badge - turn left on the Rotelenberg, cross the Koppenberg and then follow the N60 (right turn). There is 1 neutral service check-point provided at the foot of the Koppenberg. It is **EXPRESSLY PROHIBITED** to come to a complete stop between the site of the detour and the location where the caravan rejoins the regular course.

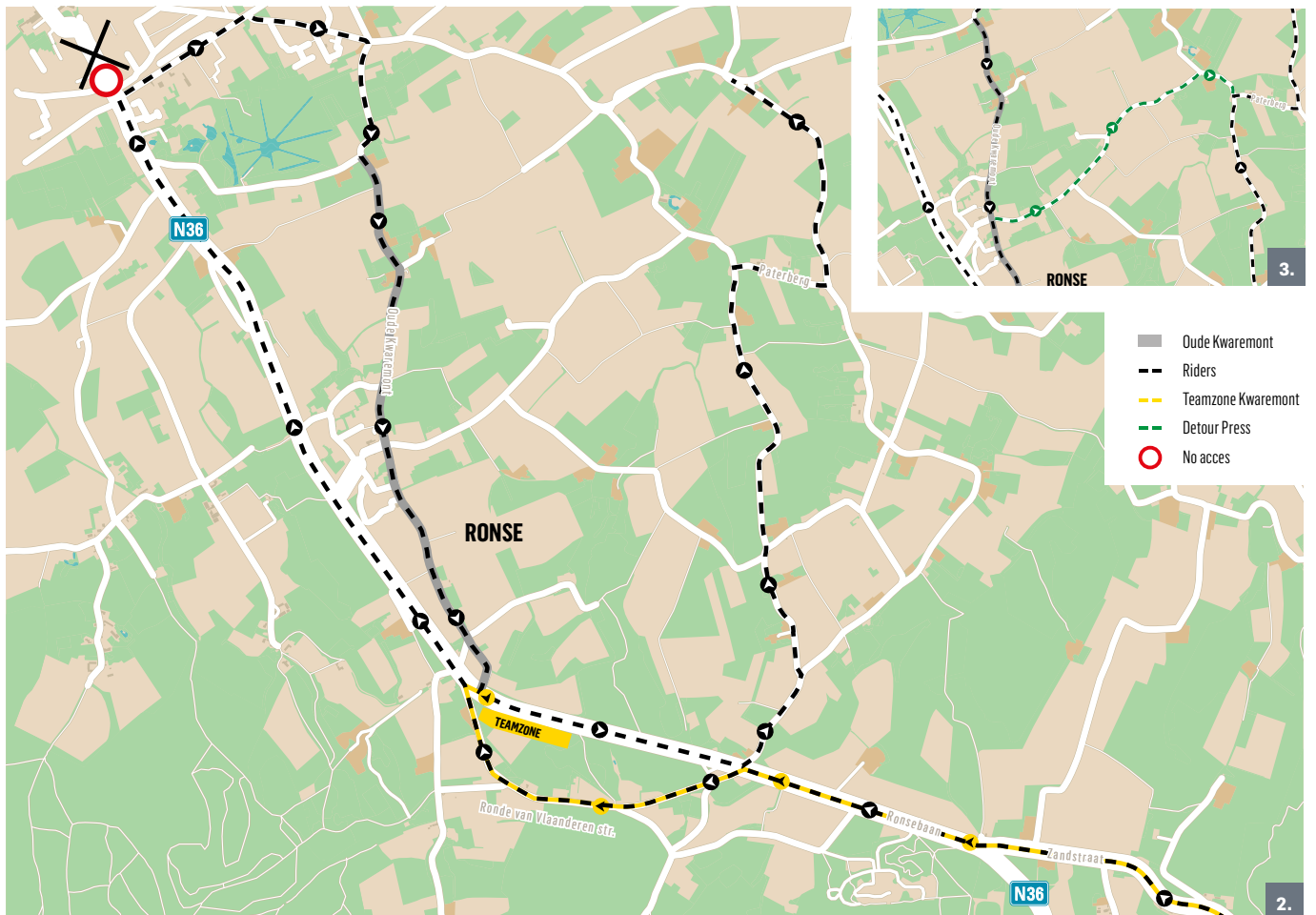
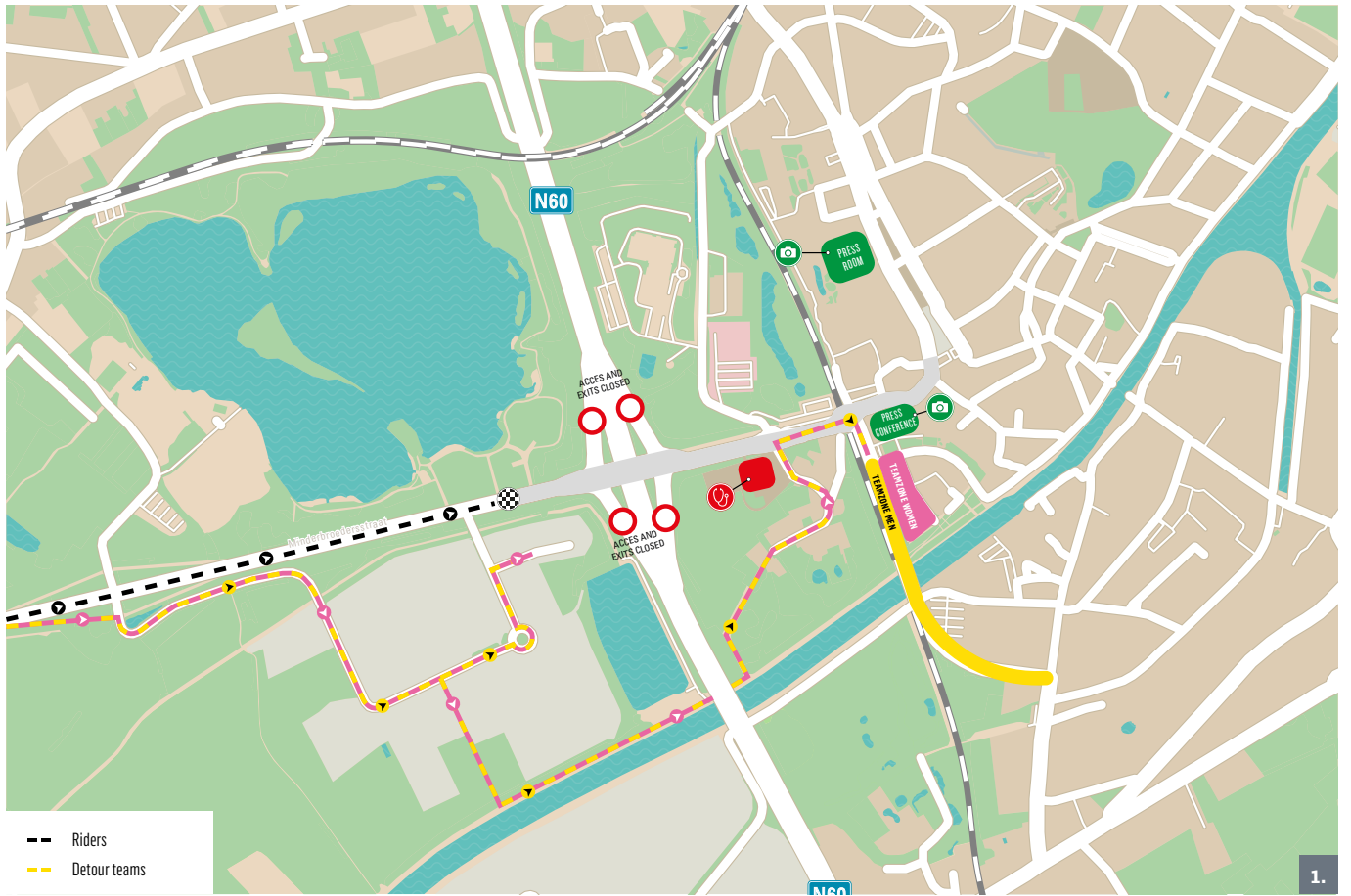
(Mariaborrestraat)

FINISH

on the height of the final kilometer on the Minderbroedersstraat in Oudenaarde, caravan vehicles and motorcycles will be diverted to the right – towards the industrial area. Caravan vehicles and motorcycles will follow this detour. After 500 metres you come to a split in the road, and you can choose to head either to the finishing area (parking is available in the technical area at the finishing line) or to the team P-area via the road along the river to Oudenaarde Market Square.

The vehicles and motorcycles equipped with a special 'A' badge may cross the finish line.

[See plan 1](#)



TEAMZONE KWAREMONT

There is an area provided on Ronsebaan (Nieuwe Kwaremont) between Ronde van Vlaanderenstraat and Lamontstraat. Vehicles with a ‘teamzone Kwaremont’ sticker will have exclusive rights to park in this area. You may offer technical assistance in keeping with UCI regulation 2.3.029 (no exchanging of bicycles!). You can only reach this area via the route indicated.
See plan 2

PRESS PHOTOGRAPHERS

HILLS

On all hills, photographers must ride ahead and then get off to take photos. A compulsory photographer area has been provided on the Molenberg, the Oude Kwaremont, the Paterberg and the

Koppenberg.
See plan 3

FINISH

Press photographers are asked to proceed directly to the finishing area 5 km before the finish line. Photographers can get off the motorbike in the finishing enclosure. The motorcycle driver must leave the enclosure. Parking is available in the technical area.
See plan 1

PRESS VEHICLES

All press vehicles which have positioned themselves in front of the peloton within the race caravan must take their place in front of the official race vehicles, such as the Federal Police car, the race director’s car, the media car and the neutral service car.

The vehicles riding behind the peloton must always yield the right of way to official vehicles, sports directors’ vehicles, the jury car, the neutral service car and the medical car.

Passing the peloton will not be permitted. It is not permitted to position oneself between the head of the race and the large peloton between the foot of the Oude Kwaremont (hill 1) and the finish.

At the foot of the 2nd climb of the Oude Kwaremont, you are requested to abandon your position in the race. At the Padestraat in Kluisbergen (racers turn right toward the foot of the Oude Kwaremont), we ask that you proceed directly to the finishing line.

AFVALZONES / ZONES DES DÉCHETS / LITTER ZONES

ELITE MEN

KM		
1	42	ZELE Gentessteenweg
2	77	HERZELE Hoogstraat
3.a / 3.b	96	FEED/ LITTERZONE / WELDEN Nederenamestraat
4	122	KWAREMONT Ronde van Vlaanderenstraat
5	154	ELST Marlboroughstraat
6.a / 6.b	169	FEED/ LITTERZONE / N8 Zegelsem
7	193	KWAREMONT Ronde van Vlaanderenstraat
8	213	MELDEN Rijksweg N60
9	231	KWAREMONT Ronde van Vlaanderenstraat
10	253	PETEGEM AD SCHELDE Minderbroederstraat

ELITE WOMEN

KM		
2	32	HERZELE Hoogstraat
3.a / 3.b	51	FEED/ LITTERZONE / WELDEN Nederenamestraat
5	79	ELST Marlboroughstraat
6.a / 6.b	93	FEED/ LITTERZONE / N8 Zegelsem
7	129	KWAREMONT Ronde van Vlaanderenstraat
10	151	PETEGEM AD SCHELDE Minderbroederstraat

ZELFKLEVERS

Alle volgers in de wedstrijdcaravaan ontvangen twee genummerde volgbewijzen in zelf-klevende vinyl, waarvan het grote exemplaar moet bevestigd worden op de bovenkant van de voorruit en het kleine exemplaar links onder op de achterraut. Daarnaast ontvangen ze een volgbewijs uitgereikt door de KBWB dat aan de binnenkant van de voorruit geplaatst moet worden. Alle volgers in de karavaan dragen gele stickers (Jury, Organisatie, Ploegen, Medische dienst). Enkel de volgwapens van de pers dragen de groene kleur. Geen enkele andere kleur is toegelaten in de wedstrijd. Elke ploeg ontvangt twee langwerpige TEAM stickers, één met een zwart nummer voor de wagen van de sportdirecteur en één met een rood nummer voor de tweede sportdirecteur.

- ❶ Enkel de wagens met de langwerpige gele en groene stickers en ❷ moto's met de ronde groene en gele stickers worden toegelaten in de wedstrijdcaravaan, tussen de rode en de groene vlag. Op alle stickers is er ruimte voor een nummer. Dat nummer dient altijd leesbaar te zijn.
- ❸ Enkel de teamwagens uitgerust met een gele sticker FEED ZONE kunnen zich opstellen in de bevoorradingszone langs het parcours.
- ❹ Enkel de teamwagens uitgerust met een gele sticker TEAMZONE KWAREMONT kunnen zich opstellen op de Ronsebaan (Nieuwe Kwaremont) tussen de Ronde Van Vlaanderenstraat en de Lamontstraat.
- ❺ Letter A - Enkel de wagens / moto's uitgerust met een 'A' mogen de aankomstlijn overschrijden.
- ❻ Letter K - Enkel de wagens/motoren uitgerust met een 'K' mogen de Koppenberg over.
- ❼ De wagens / moto's met rode, groene en blauwe stickers maken geen deel uit van de wedstrijdcaravaan. Ze mogen enkel het parcours dwarsen als ze de toelating krijgen van de betrokken seingever. Ze mogen het parcours volgen buiten de rode en de groene vlag.

PASSEN

- ❸ Passen met "dambord motief" = toegang tot de aankomstzone
- ❹ Passen met zonder "dambord motief" = geen toegang tot de aankomstzone

AUTOCOLLANTS

Tous les véhicules suiveurs de la caravane de course ont reçu deux laissez-passer en vinyle autocollant à apposer sur le haut du pare-brise (pour le grand exemplaire) et en bas à gauche de la lunette arrière (pour le petit modèle). Ils ont en outre reçu un laissez-passer délivré par la RLVB à placer derrière le pare-brise. Tous les suiveurs de la caravane portent des autocollants jaunes (jury, organisation, équipes, docteur). Seuls les véhicules suiveurs de la presse portent la couleur verte. Aucune autre couleur n'est admise sur la course. Chaque équipe reçoit deux autocollants (oblongs) TEAM, l'un avec un numéro noir pour la voiture du directeur sportif et l'autre avec un numéro rouge pour le deuxième directeur sportif.

- ❶ Seulement les véhicules (oblongs) / ❷ motos (rondes) avec autocollants verts et jaunes sont autorisés dans la caravane de course, entre le drapeau rouge et vert. Tous les autocollants ont un espace prévu pour un numéro. Ce numéro doit être lisible à chaque instant.
- ❸ Seuls les véhicules avec un autocollant jaune FEED ZONE peuvent prendre place dans la zone de ravitaillement.
- ❹ Seuls les véhicules avec une autocollant jaune TEAMZONE KWAREMONT peuvent prendre place au Ronsebaan (Nieuwe Kwaremont) entre Ronde Van Vlaanderenstraat et Lamontstraat.
- ❺ Lettre A - Seuls les véhicules / motos équipés d'un 'A' peuvent traverser la ligne d'arrivée.
- ❻ Lettre K - Seuls les véhicules / motos munis d'un 'K' peuvent passer le Koppenberg.
- ❼ Les véhicules w/ motos avec des autocollants rouges, vert et bleu ne font pas partie de la caravane de course. Ils peuvent uniquement traverser le parcours, quand le signaleur le leur autorise. Ils peuvent suivre le parcours en dehors du drapeau rouge et vert.

LAISSER PASSER

- ❸ Laisser passer avec "motif de damier" = accès à la zone d'arrivée
- ❹ Laisser passer sans "motif de damier" = pas d'accès à la zone d'arrivée.

STICKERS

All vehicles in the race caravan receive two numbered vehicle permits made of self-adhesive vinyl. The larger permit must be affixed to the top of the front windscreen, and the smaller permit stuck to the lower left-hand corner of the rear windscreen. These vehicles also receive a permit issued by the Royal Belgian Cycling League, which must be positioned on the inside of the front windscreen. All vehicles in the caravan have yellow stickers (Jury, Organisers, Teams, Medical). Only press vehicles have green stickers. No other color of sticker is permitted in the race. Each team receives two rectangular TEAM stickers, one with a black number for the sports director's car and one with a red number for the second sports director.

Access to the race caravan, between the red and green flags, is authorised only for ❶ cars with the rectangular green and yellow stickers and for ❷ motorcycles with the round green and yellow stickers. Space has been reserved on each sticker for a number. This number must be legible at all times.

- ❸ Only the vehicles with a yellow FEED ZONE sticker are allowed in the provisioning zone.
- ❹ Only the vehicles with a yellow TEAMZONE KWAREMONT sticker are allowed at Ronsebaan (Nieuwe Kwaremont) between Ronde Van Vlaanderenstraat and Lamontstraat.
- ❺ Letter A - Only cars/motorcycles bearing the letter 'A' are permitted to cross the finish line.
- ❻ Letter K - Only the vehicles/motorbikes with a 'K' are allowed to pass the Koppenberg.
- ❼ Cars/motorcycles with red, green and blue stickers are not part of the race caravan. They are only permitted to cross the route when granted permission by the relevant signaller. They are permitted to follow the route outside the red and green flags.

PASSES

- ❸ Passes with "chequerboard" = access to the finish area
- ❹ Passes without "chequerboard" = no access to the finish area

1



3



4



2



5



6



7



8



9

