

XLIII. EDICIÓN MASCULINA



VUELTA A BURGOS

DEL 03 AL 07 DE AGOSTO
2021

1ª
ETAPA
161
KM

MARTES 03 / AGOSTO

CATEDRAL DE BURGOS

CATEDRAL DE BURGOS / MIRADOR DEL CASTILLO

2ª
ETAPA
175
KM

MIÉRCOLES 04 / AGOSTO

FOR LAS BUITAS DEL
CAMINO DE SANTIAGO

TARDAIOS / BRIVIESCA

3ª
ETAPA
173
KM

JUEVES 05 / AGOSTO

BURGOS DE LAS OPORTUNIDADES

BUSTO DE BUREBA / ESPINOSA DE LOS MONTEROS

4ª
ETAPA
149
KM

VIERNES 06 / AGOSTO

RIBERA DEL DUERO

ROA DE DUERO / ARANDA DE DUERO

5ª
ETAPA
146
KM

SÁBADO 07 / AGOSTO

LAS LAGUNAS

COMUNERO DE REVENGA / LAGUNAS DE NEILA



DIPUTACION
DE BURGOS

INSTITUTO PARA EL DEPORTE Y JUVENTUD

www.vueltaburgos.com



Burgos 2021

FUNDACIÓN VIII CENTENARIO DE LA CATEDRAL. BURGOS 2021

CATEDRALDEBURGOS2021.ES    



Burgos 2021

Ven y
vive un 2021

histórico



Cabildo
Metropolitano
de BURGOS

Cámara
de Burgos



Ayuntamiento
de Burgos



AGENDA
2030
de BURGOS



Diputación
de Burgos



Junta de
Castilla y León



Obra Social "la Caixa"



FUNDACIÓN
RAMÓN ARECES





XLIII. EDICIÓN MASCULINA

VUELTA A BURGOS

BIENVENIDOS A BURGOS Y SU PROVINCIA



EL PRESIDENTE DE LA DIPUTACIÓN, D. CÉSAR RICO RUIZ y EL DIPUTADO RESPONSABLE DEL IDJ D. ÁNGEL CARRETÓN, dan la bienvenida a todos los participantes de la VUELTA A BURGOS 2021, así como el agradecimiento a todas y cada una de las personas que desinteresadamente trabajan con esfuerzo y cariño en la organización de este evento deportivo, empresas colaboradoras y medios de comunicación.



PRESIDENTE

Ilmo. Sr. César Rico Ruiz

VICEPRESIDENTES

D. Ángel Carretón Castrillo y D. Víctor Eduardo Munguía García

COMITÉ

> DIRECTOR GENERAL	D. Marcos Moral Cano
> SUBDIRECTORES	D. Miguel A. de los Mozos Rojas D.ª Sonia Martínez Barrio
> JEFE DE PRENSA	D. Javier Solas Mazagatos
> JEFE PROTOCOLO	D. José María de Iturrino Sierra
> JEFE DE LA UNIDAD MÓVIL SEGURIDAD VIAL	Teniente Joaquín García Ruiz
> JEFE DE SEGURIDAD EN RUTA	D. Rodrigo Contreras Elvira
> SERVICIOS MÉDICOS	Dra. D.ª Esther Martínez Barrio / Dr. D. Gerardo Torcida Dr. Antonio Rodríguez Pérez / Dr. Alberto Delgado González
> EPIDEMIÓLOGO	D. Jose Luis Yañez Ortega
> JEFE DE SALIDAS	D. Iñigo Giménez Vélez
> JEFE DE LLEGADAS	D. Rodrigo Alonso Sedano / D. Roberto Córdoba Torrens
> JEFE DE RADIO VUELTA	D. Celestino Monasterio Iglesias
> JEFE DE SEÑALIZACIÓN	D. Jesús Mª Sierra Sancho
> JEFE PANCARTAS EN RUTA	D. Rufino Molinero Huerta
> LOCUTOR OFICIAL	D. Juan Mari Guajardo Aranguiz
> VEHÍCULOS OFICIALES	Grupo Ureta Automóviles
> OFICINA PERMANENTE	D.ª Teresa Martín Casín
> SALAS DE PRENSA	D. Pedro A. Delgado Velasco
> LOGÍSTICA	D. Ricardo García López
> AMBULANCIAS	Cruz Roja

JURADO TÉCNICO

> PRESIDENTE	D. Philippe Lambert (Francia)
> ACD	D. Jorge González Peña
> ADJUNTOS	D. Jorge Gual Martínez (Illes Balears) D. Rafael Coca San José (Castilla y León)
> CRONOMETRADOR	D.ª. Iciar Díez (Castilla y León)
> LLEGADA-MOTO	D.ª. Isabel Calvo (Castilla y León)
> COMISARIOS MOTORISTAS	D. Luis Antonio Nieto de la Fuente (Castilla y León) D. Pablo Callejo (Castilla y León) D. Sergio Corral Iglesias (Castilla y León)

elcoche quebuscas .es



+ de 250 vehículos de **OCASIÓN** y **KM.0**



Descubre aquí
NUESTRO STOCK

elcochequebuscas.es

Con la garantía de: **GrupoUreta**
automóviles



**OPERACIONES PREVIAS
A LA SALIDA
AVANT LA COURSE**



OFICINA PERMANENTE // PERMANENCE:

INSTITUTO PROVINCIAL PARA EL DEPORTE Y LA JUVENTUD: Real Monasterio de San Agustín
C/ Madrid, 24. Teléfono: 947 258 600
vueltaburgos@diputaciondeburgos.es

**ACREDITACIONES
PIÈCES OFICIELLES**



**LUNES 02 DE AGOSTO
10:00 - 13:00 / 16:30 A 19:30 H.**

INSTITUTO PROVINCIAL PARA EL DEPORTE Y LA JUVENTUD: Real Monasterio de San Agustín. C/ Madrid, 24. Teléfono: 947 258 600
idj@diputaciondeburgos.es



**REVISIÓN DE VEHÍCULOS OFICIALES,
MEDIOS DE COMUNICACIÓN Y CARAVANA PUBLICITARIA
CONTROL VEHICULES OFICIELS, PRESSE ET CARAVAN**

LUNES 02 DE AGOSTO - 18:00 A 20:00 H.

ALMACENES DE LA DIPUTACIÓN. (Camino Valdechoque)



EQUIPOS // ÉQUIPES

DIPUTACIÓN PROVINCIAL

Pº del Espolón, 34 - 09004 Burgos

1) PRESENTACIÓN / PRESENTATION

- LICENCIAS JURADO TÉCNICO, RECOGIDA DE DORSALES Y DOCUMENTACIÓN OFICIAL
- LICENSES COURREURS AU JURY, CONFIRMATION DES PARTANTS ET RETRAIT DES DOSSARDS PAR LES RESPONSABLES D'ÉQUIPE

LUNES 02 DE AGOSTO - 15:30-16:45 H.

2) REUNIÓN DE: / RÉUNION DU:

- DIRECTORES DEPORTIVOS
- DIRECTEURS SPORTIFS

LUNES 02 DE AGOSTO - 17:00 H.

3) REUNIÓN DE / RÉUNION DU:

- ORGANIZACIÓN, JURADO TÉCNICO
- COLLÈGE DES COMMISSAIRES

LUNES 02 DE AGOSTO - 18:00 H.



4) REUNIÓN MÉDICA / RÉUNION MÉDICALE

- MEDIDAS PREVENTIVAS Y CONTROL COVID 19
- MESURES PRÉVENTIVES ET CONTRÔLE DES COVID 19

LUNES 02 DE AGOSTO - 17:30 H.



ECOPILAS CON LA VUELTA A BURGOS

RECICLAR TUS PILAS TIENE PREMIO SEGURO

Acércate con tus pilas usadas a los stands de Ecopilas que instalaremos en la Salida y Meta de cada etapa. **Te llevarás un regalo seguro y contribuirás a conservar el Medio Ambiente.** Contabilizaremos todas las entregas y la persona que mayor volumen de pilas haya aportado, al final de LA VUELTA A BURGOS, conseguirá un trolley Samsonite.

#Reciclartuspilastienepremio

MAS INFORMACIÓN www.ecopilas.es



ECOPILAS PATROCINADOR OFICIAL



VUELTA
A BURGOS



DEL 3 AL 7 DE AGOSTO

PATROCINADORES OFICIALES

LA DIPUTACIÓN PROVINCIAL
Agradece la colaboración de

Grupo Ureta
automóviles

Correos
Express

ecopilas

Provincia de
Burgos
origen y destino

VIII
centenario
CATEDRAL
Burgos 2021

Burgos
alimenta



GOBIK®

G&M
PREVENCIÓN

SHIMANO

Y A LOS AYUNTAMIENTOS DE:

BURGOS - TARDAJOS - ROA DE DUERO - BRIVIESCA - ESPINOSA DE LOS
MONTEROS - ARANDA DE DUERO - BUSTO DE BUREBA
COMUNERO DE REVENGA - NEILA

MALLOTS OFICIALES DE LA VB



LEADER



REGULARIDAD



MONTAÑA



JÓVEN



Es importante
contar con un
servicio que va
sobre **ruedas**

Patrocinador Principal y Socio Logístico

Vuelta Ciclista a Burgos



DEL 3 AL 7 DE AGOSTO

VUELTA A BURGOS

EQUIPOS PARTICIPANTES



ASTANA - PREMIER TECH



BAHRAIN VICTORIOUS



BORA - HANSGRÖHE



MOVISTAR TEAM



EF EDUCATION - NIPPO



GROUPAMA - FDJ



INEOS GRENADIERS



UAE TEAM EMIRATES



ISRAEL START-UP NATION



TEAM BIKEEXCHANGE



TEAM QHUBEKA NEXTHASH



TEAM DSM



AG2R CITROËN TEAM

EQUIPOS PARTICIPANTES



ALPECIN-FENIX



BURGOS-BH



**CAJA RURAL -
SEGUROS RGA**



**EQUIPO KERN
PHARMA**



**EUSKALTEL -
EUSKADI**



TOTALENERGIES



**TEAM ARKEA -
SAMSIC**



EOLO KOMETA



SÍGUENOS EN
NUESTRAS REDES SOCIALES



VueltaABurgos



VueltaABurgos



vueltaburgos



ALOJAMIENTOS DE EQUIPOS

EQUIPO	HOTEL	DATOS
GROUPAMA - FDJ	REY ARTURO	Ctra. N-620. Villagonzalo Pedernales. Tel. 947 294 251
TEAM ARKEA - SAMSIC		
ISRAEL START-UP NATION		
MOVISTAR TEAM	LA GALERÍA	Ctra. Quintanadueñas. Tel. 947 292 606
INEOS GRENADIERS		
AG2R CITROEN TEAM	CIUDAD DE BURGOS	Ctra. N-I, km 245. Tel. 947 431 041
EQUIPO KERN PHARMA		
BORA - HANSGROHE		
BURGOS-BH		
ALPECIN-FENIX		
TEAM BIKEEXCHANGE		
EUSKALTEL - EUSKADI		
CAJA RURAL-SEGUROS RGA		
TEAM QHUBEKA ASSOS		
TOTAL ENERGIES		
ASTANA - PREMIER TECH	PUERTA DE BURGOS	C/ Vitoria, 69 Tel. 947 241 000
EOLO KOMETA		
TEAM DSM	CORONA DE CASTILLA	C/ Madrid, 15. Tel: 947 262 142
EF EDUCATION - NIPPO	ABBA	C/ de Fernán González, 72. Tel. 947 00 11 00
UAE TEAM EMIRATES		
BAHRAIN VICTORIOUS		

HOSPITALES

HOSPITAL	DIRECCIÓN	TELÉFONO
> UNIVERSITARIO DE BURGOS	Avda. Islas Baleares, s/n. Burgos	947 281 800
> RECOLETAS	C/ Cruz Roja, s/n. Burgos	947 244 055
> SANTOS REYES	Avda. Ruperta Baraya, 6 (Aranda de Duero)	947 522 000

Burgos te sienta bien



#MiradoresCatedralBurgos



Ayuntamiento
de Burgos



AGENDA
2030
BURGOS



PROMUEVE
BURGOS



Burgos 2021

#BurgosTeSientaBien

www.miradorescatedraldeburgos.es

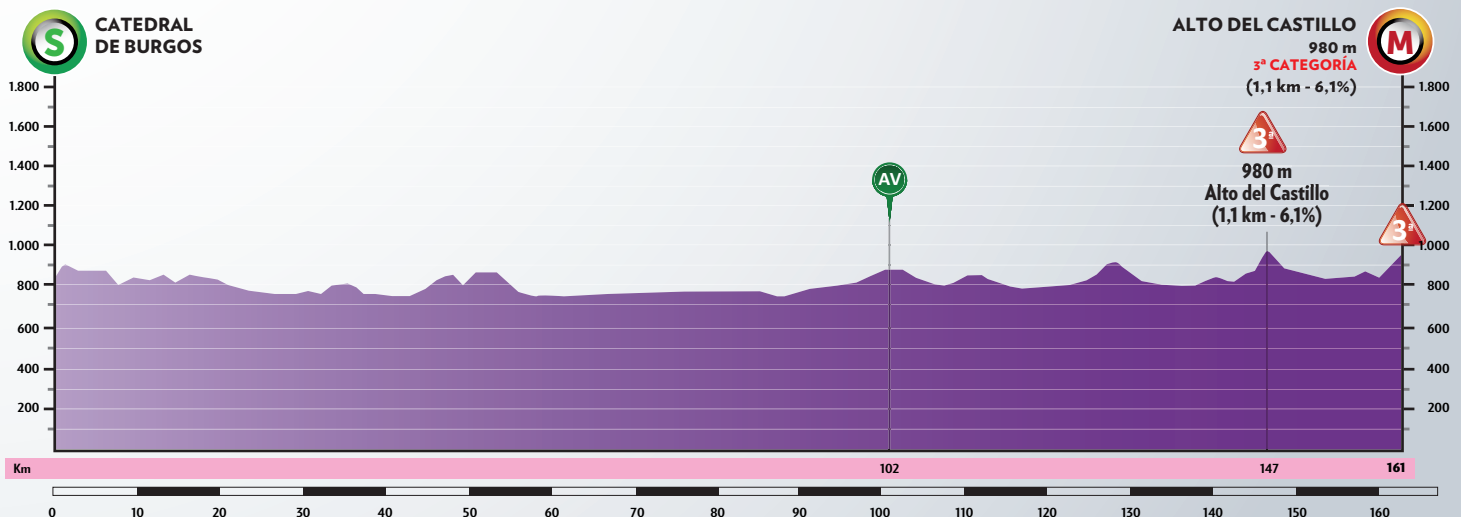
DATOS DE LA ETAPA

CONTROL DE FIRMAS // SIGNATURES	11:55-12:40
LLAMADA // APPEL	12:45
SALIDA NEUTRALIZADA (2 KM) // DÉPART FICTIF (2 KM)	12:50
SALIDA REAL // DÉPART RÉËL	13:00
MEDIA HORARIA PROBABLE // MOYENNE HORAIRE PROBABLE	42 Km/h
LLEGADA ESTIMADA // ARRIVÉE PRÉVUE	16:50
CIERRE CONTROL // FERMETURE DE CONTRÔLE	12%

KILÓMETROS		ITINERARIO / ITINÉRAIRE	HORARIO PREVISTO		
RECORRIDOS parcourus	POR RECORRER à parcourir		40 Km/h	42 Km/h	44 Km/h
		BURGOS, CATEDRAL. Salida Neutralizada			
0	161	Salida Real // Départ Réèl por BU-P-1001	13:00	13:00	13:00
2	159	Precaución rotondas (2) VILLAGONZALO PEDERNALES	13:03	13:02	13:02
8	153	Precaución rotonda ARCOS DE LA LLANA	13:12	13:11	13:10
11	150	VILLANUEVA MATAMALA	13:16	13:15	13:15
14	147	PEDROSA DE MUÑO	13:21	13:20	13:19
23	138	PRESENCIO. Precaución badenes	13:34	13:32	13:31
27	134	CIADONCHA	13:40	13:38	13:36
32	129	SANTA MARÍA DEL CAMPO. Giro dcha. seguir por BU-101	13:48	13:45	13:43
40	121	PAMPLIEGA. Precaución paso estrecho	14:00	13:57	13:54
43	118	VILLAQUIRÁN DE LOS INFANTES. Seguir recto por BU-400	14:04	14:01	13:58
58	103	CASTROJERIZ. Seguir por BU-400. Precaución rotondas (2)	14:27	14:22	14:19
62	99	CASTRILLO MOTA DE JUDÍOS	14:33	14:28	14:24
69	92	ARENILLAS DE RÍO PISUERGA	14:43	14:38	14:34
74	87	MELGAR DE FERNAMENTAL. Seguir por N-120	14:51	14:45	14:40
77	84	Precaución paso estrecho. Seguir por N-120	14:55	14:50	14:45
80	81	PADILLA DE ABAJO	15:00	14:54	14:49
87	74	VILLASANDINO. Giro dcha. por BU-404	15:10	15:04	14:58
88	73	Giro izda. por BU-V-4047	15:12	15:05	15:00

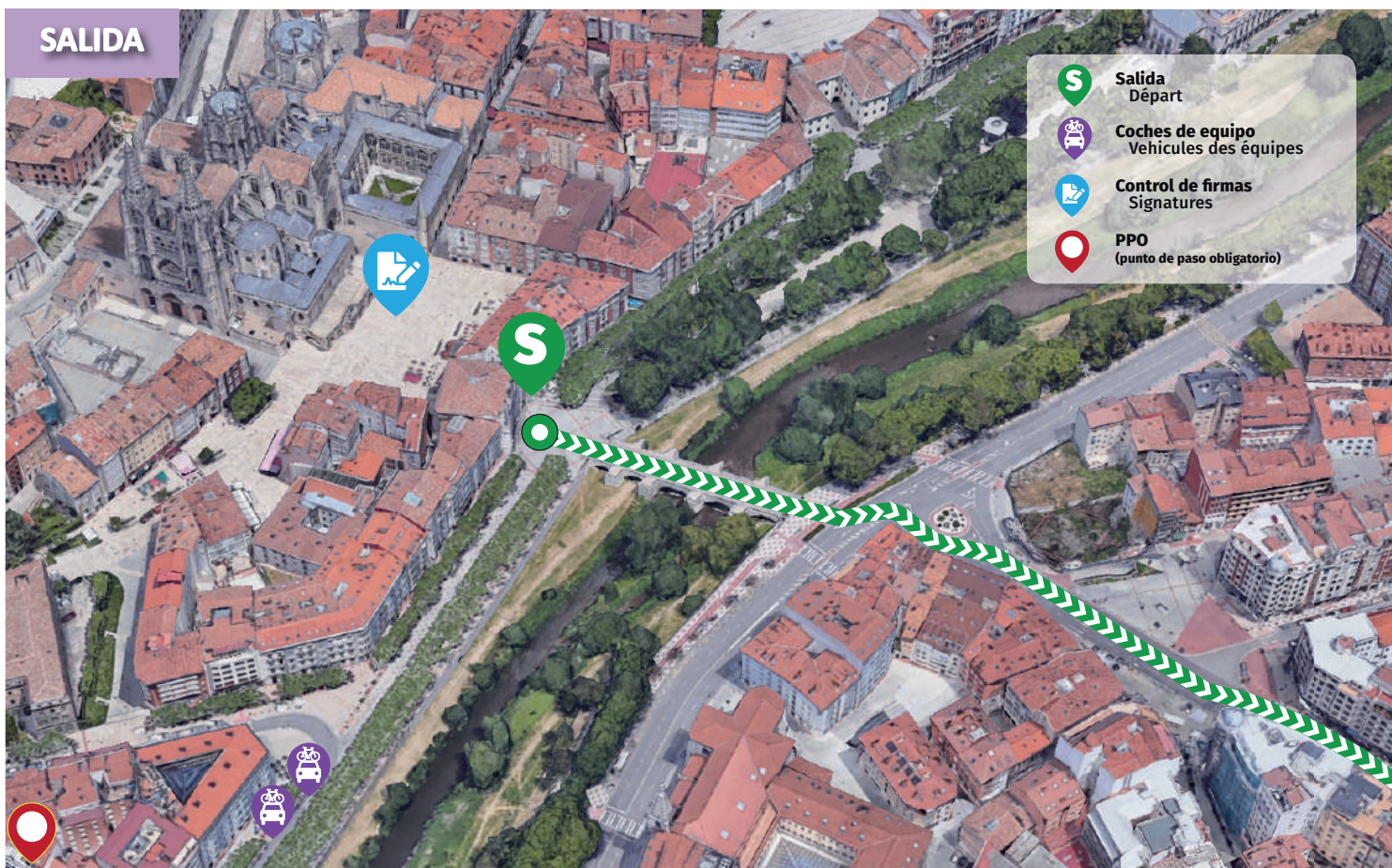
–CATEDRAL DE BURGOS–

92	69	CASTRILLO DE MURCIA	15:18	15:11	15:05
96	65	Cruce seguir recto por BU-V-4047. VILLANDIEGO	15:24	15:17	15:10
98	63	YUDEGO. Seguir por BU-V-4048 Precaución badenes. Paso estrecho	15:27	15:20	15:13
102	59	Giro dcha. por N-120 direcc. Burgos Avituallamiento // Ravitallament	15:33	15:25	15:19
106	55	VILLANUEVA DE ARGAÑO	15:39	15:31	15:24
113	48	LAS QUINTANILLAS. Giro izda por BU-V-6067	15:49	15:41	15:34
116	45	SANTA MARÍA TAJADURA	15:54	15:45	15:38
119	42	PEDROSA DE RÍO URBEL. Precaución paso estrecho	15:58	15:50	15:42
124	37	MANSILLA DE BURGOS. Giro dcha. por BU-622	16:06	15:57	15:49
131	30	ARROYAL. Precaución badenes	16:16	16:07	15:58
134	27	QUINTANADUEÑAS	16:21	16:11	16:02
135	26	Precaución giro izda. direcc. VILLARMERO por BU-V-6278	16:22	16:12	16:04
137	24	VILLARMERO. Precaución paso estrecho	16:25	16:15	16:06
138	23	Giro dcha. por BU-V-6279	16:27	16:17	16:08
140	21	Giro dcha. dirección Burgos por N-627	16:30	16:20	16:10
142	19	BURGOS. Precaución rotondas	16:33	16:22	16:13
146	15	Peligro travesía Ciudad // Danger Traversée Centre Ville	16:39	16:28	16:19
147	14	ALTO DEL CASTILLO, paso por Meta / G.P.M. 3ª	16:40	16:30	16:20
150	11	Peligro travesía Ciudad // Danger Traversée Centre Ville	16:45	16:34	16:24
161	0	META. EL CASTILLO / G.P.M. 3ª CATEGORÍA	17:01	16:50	16:39



—CATEDRAL DE BURGOS—

SALIDA



LLEGADA



3

ÚLTIMOS KILÓMETROS

PRECAUCIONES

KM / 3

Precaución rotondas

1ª Rotonda seguir recto

2ª Rotonda giro a la derecha

*Précoution, rotonde.
1ª Continuer tout droit
2ª Virage à droite*

KM / 2

Giro dcha. anchura 7 m

Virage a droite, largan 7 m

KM / 1

170 mts. al 10,6%, resto pendiente del 5%

Virage à droite, 170 m. 10,6%, reste pente de 5%

(700 mts) - 200 m de adoquín

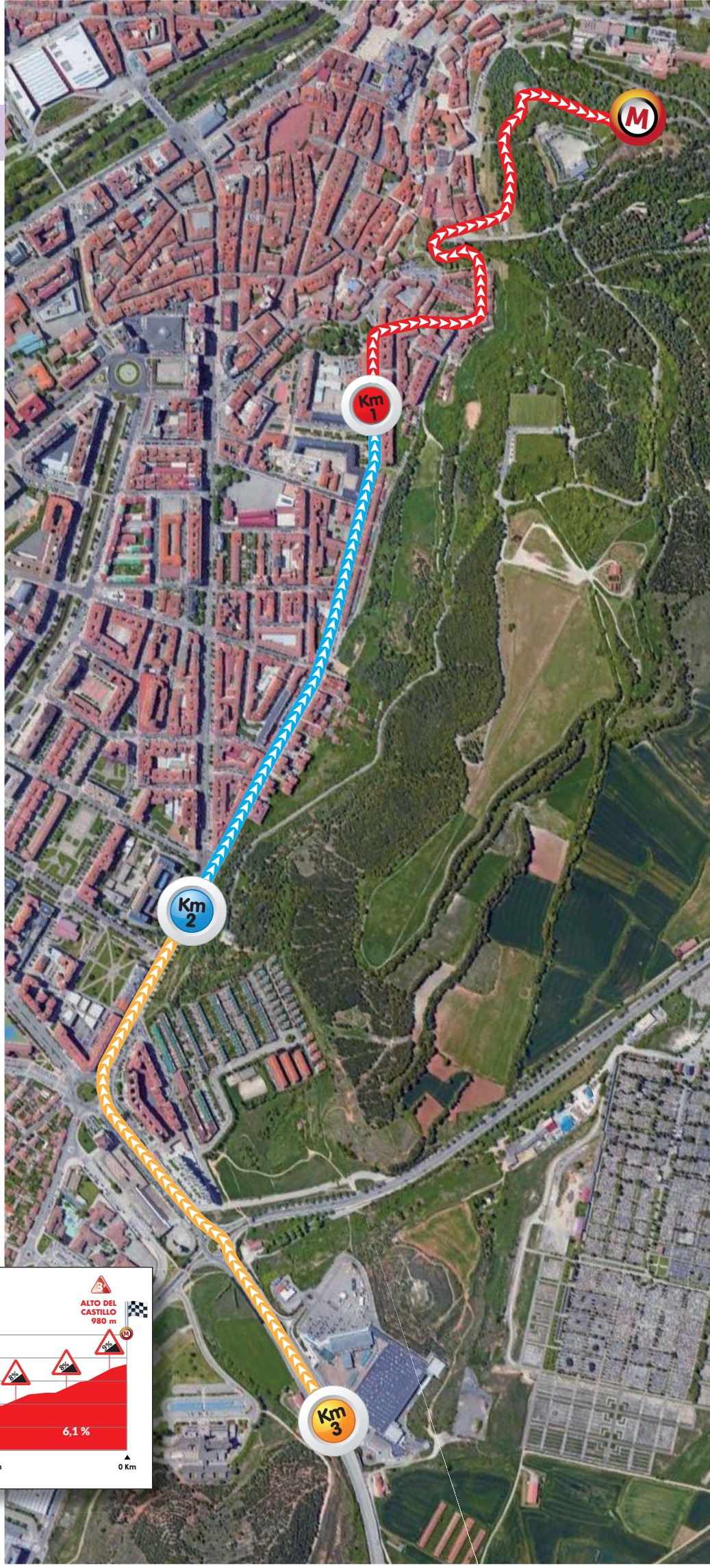
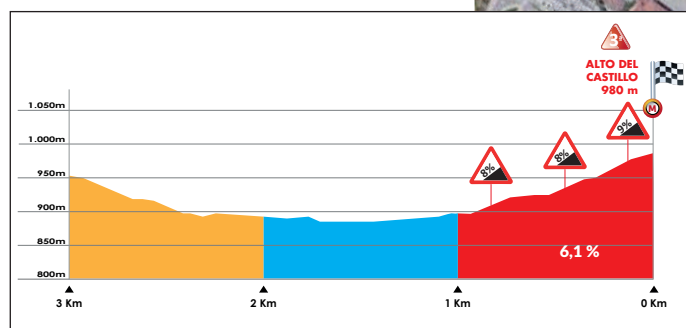
(700 mts) - 200 m de pavés

META

El Castillo. GPM 3ª Categoría

Arrivée en col de 3ª Catégorie

ALTIMETRÍA





VUELTA
A BURGOS

1^a
ETAPA

SEGURIDAD EN RUTA

SALIDA NEUTRALIZADA



BURGOS

Plaza del Rey San Fernando
(Catedral de Burgos)



KM 0

Salida real. BU-P-1001

42°19'38.8"N 3°42'44.5"W
42.327450, -3.712367



km 2,3

BU-P-1001

Rotonda
Seguir recto por ambos lados

Valladolid (E-80) Parking
Emergencia



km 2,9

Villagonzalo Pedernales

Rotonda
Seguir recto por ambos lados



km 3,1

Villagonzalo Pedernales


Precaución travesía
Varios resaltos (6)



km 3,7

Villagonzalo Pedernales



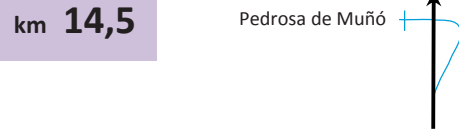
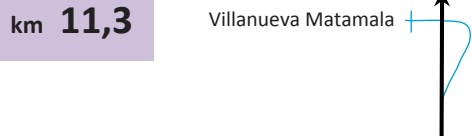
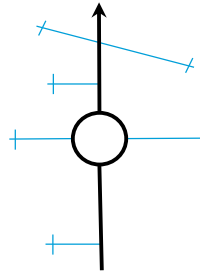
Resalto
Rotonda
Paso estrecho
Seguir por la derecha por BU-P-1001



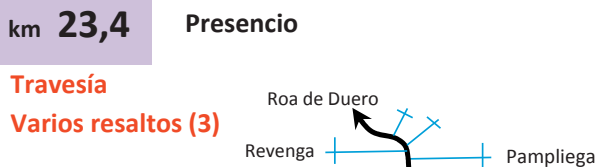
km **7,6** Arcos de la Llana (exterior). BU-P-1001

Rotonda
Seguir recto por ambos lados
Continuar dirección Roa por BU-P-1007


Cruces antes y después de la rotonda



Continuar siempre recto por BU-P-1007 dirección Roa



Continuar recto dirección Roa



km 29,8 caminos (granjas)



km **31,9** Sta. M^a del Campo

Rotonda. Giro a la derecha

Dirección Pampliega por BU-101
Fresados después de la rotonda

2 baches en carril derecho antes



km **32,4**

Santa María del Campo. BU-101

Giro 90° a la derecha

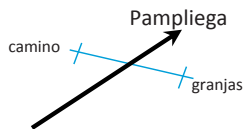
Continuar dirección Pampliega por BU-101

Travesía 2+2 tramos de fresados a la salida (km 32,8 y 33,2)



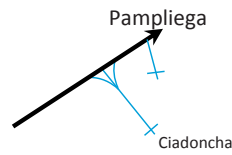
km **34**

BU-101



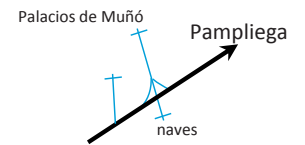
km **36**

BU-101



km **39,5**

BU-101




km **40,1**

Pampliega

Fresados a la entrada
Travesía estrecha en descenso

Cruce a la entrada (Presencio)



km **41,1**

Pampliega

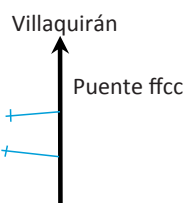
Precaución Estrechamientos
Puente estrecho 2+2 fresados

Cruces izqda.
Gravilla+fresados



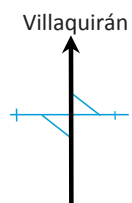
km **42,1**

BU-101



km **42,8**

BU-400



km **43,5**

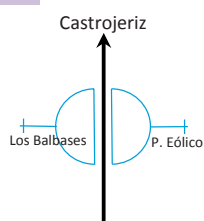
BU-400

Travesía



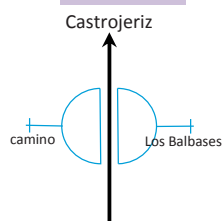
km **44,5**

BU-400



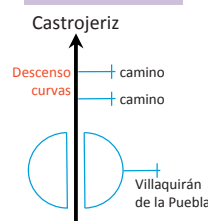
km **49,5**

BU-400



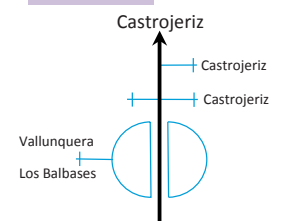
km **52,6**

BU-400



km **57,3**

BU-400



km **58,3**

Castrojeriz

Rotonda Seguir recto por ambos lados

Continuar dirección Melgar por BU-400

Calles a la derecha después de la rotonda



km **58,9**

Castrojeriz

Rotonda Seguir recto por lado derecho

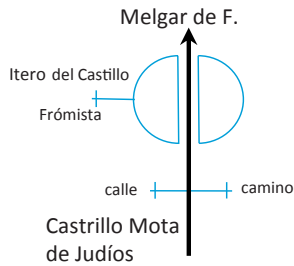
Continuar dirección Melgar por BU-400

Gravilla en isleta de entrada



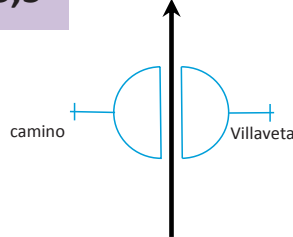
km **61,7**

Castrillo Mota de Judíos



km **63,5**

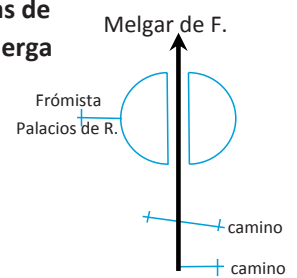
Melgar de F.



km **69**

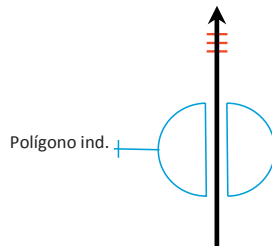
Arenillas de Riopisuegra

Travesía
Asfalto deficiente
(lado derecho)



km **73,5**

Melgar de Fernamental



km **74**

Melgar de Fernamental

3 Resaltos Baches



km **74,5**

Melgar de Fernamental

Giro 90° a derecha

Travesía

Dirección Padilla de Abajo por N-120



km **74,9**

Melgar de Fernamental

Giro a derecha

Dirección Padilla de Abajo por N-120


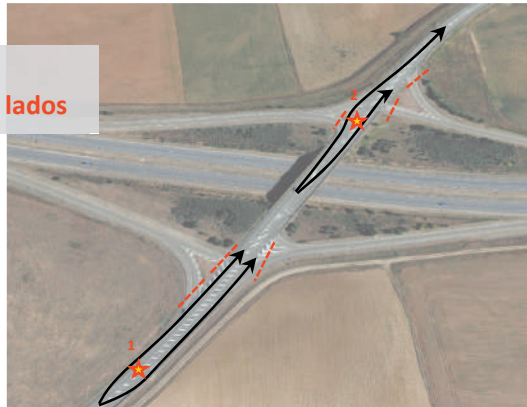
Salida recta por gasolinera. Calles a ambos lados



km **77,4** N-120

Bolardos centrales
Seguir recto por ambos lados

Cerrar autovía



km **77,7**

Bolardos centrales
Seguir recto por ambos lados
Cerrar 2 incorporaciones de autovía (dcha.)



km **80,6** Padilla de Abajo

Travesía



km **87,5**

Travesía
Giro dcha.
Giro izda.



km **87,8** Villasandino

Giro derecha
Paso estrecho
Continuar por BU-404



km **89** BU-404

Giro izquierda. Pasar por la izquierda
Dirección Castrillo de Murcia
Continuar por BU-V-4047
Gravilla y asfalto levantado en interior curva



km **92,8** Castrillo de Murcia

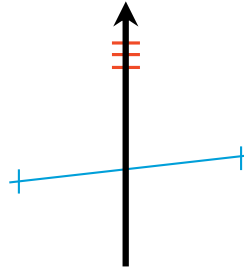
Travesía
Dos curvas de 90°
Continuar por BU-V-4047



km **96,7** Villandiego

Cruce. Continuar recto
3 resaltos después del cruce
 Continuar dirección Yudego por BU-V-4048

Señalizar 3 resaltos en km 97,1



km **99** Yudego

4 resaltos Travesía paso estrecho

comienza Avituallamiento




4 resaltos a la entrada



km **102,6** Palacios de Benaver

Giro a la derecha

Incorporarse a N-120



km **107,5** Villanueva de Argaño

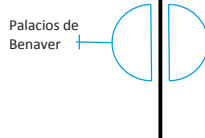
Las Quintanillas

Travesía
Seguir recto



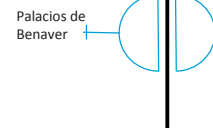
km **108,2** N-120

Las Quintanillas



km **111,7** N-120

Las Quintanillas



km **114,5** Las Quintanillas

Giro izquierda 2 resaltos

Continuar por BU-V-6067

Baches en interior curva



km **117** Sta. M^a Tajadura

Travesía peligrosa

Descenso

2 resaltos

Paso estrecho



km **119,5** Pedrosa de Río Úrbel

Travesía peligrosa
Curvas
Pasos estrechos

Cruces a dcha e izqda



km **122,4** Lodoso (exterior)

Giro 90° a la derecha
Puente estrecho

Continuar hacia Mansilla de Burgos por BU-V-6067

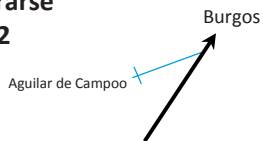
Puente estrecho km 122,7



km **124,9** Mansilla de Burgos

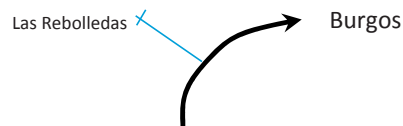
Precaución paso estrecho

Incorporarse a BU-622




km **125,5** BU-622

Seguir por la derecha por BU-622 dirección Burgos



129,8 y 130 Cruces Marmellar (dcha.)



km **132** Arroyal

Precaución travesía con paso estrecho
3 resaltos

1 resalto a la entrada, 2 a la salida
Cruce a la salida (izda)



km **135** Quintanadueñas

Travesía
3 Resaltos 3M

Cruces a la entrada y resaltos



km **135,6**

BU-622

Rotonda
Pasar por la izquierda
Dirección Villarmero por BU-V-6278

Gravilla en primera isleta



km **137,8**

Villarmero

Precaución travesía
Paso estrecho
2 resaltos
2 fresados
a la salida: 1 resalto + 2 fresados



km **138,9**

BU-V-6278

Giro a la derecha

Incorporarse a BU-V-6279 dirección Burgos



km **140,7**

BU-V-6279

Giro a la derecha

Incorporarse a N-627 dirección Burgos



km **142,2**

BURGOS

Rotonda
Pasar por lado derecho
3ª salida

Continuar por Calle Laredo



km **142,9**

Burgos.
Calle Laredo. N-627

Rotonda
Pasar por lado derecho 2ª salida
Continuar por Calle Laredo


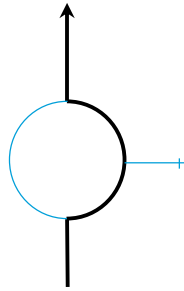
Bache carril derecho antes de rotonda



km **143,6** Burgos. Calle Laredo

Rotonda
Pasar por lado derecho 2ª salida
 Continuar por Calle Laredo

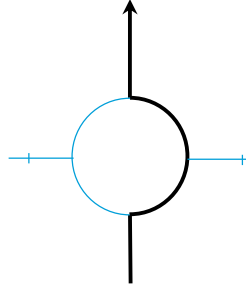
Baches carril derecho después



km **144** Burgos. Calle Laredo

Rotonda
Pasar por lado derecho
2ª salida


Continuar por Calle Laredo



km **144,8** Burgos

Estrechamiento
Seguir recto por 2 carriles izquierdos
 Continuar recto

Cerrar carril de acceso a Centro Comercial



km **145,2** Burgos. Avenida de Cantabria

Rotonda
Seguir recto por lado derecho
Descenso pronunciado
 Continuar recto en bajada



km **145,6** Burgos. Avenida de Cantabria

Rotonda en descenso
Salir por la derecha dirección Avda. del Cid
 Continuar por Avenida del Cid

Mediana en Avda. Cid



km **146** Burgos. Avenida del Cid

Seguir recto a Calle San Francisco

Continuar por Calle S. Francisco

Cruces antes y medianas



km **146,5**

Burgos. Calle San Francisco

Estrechamiento
Continuar recto
Continuar por Calle S. Francisco


Calles adyacentes durante toda C. S. Francisco



km **147**

Calle San Francisco

Precaución Giro 90°
Paso estrecho
Pendiente pronunciada



km **147,2**

Burgos. Subida San Miguel

Doble giro a izquierda

Continuar por Calle Felipe de Abajo




km **147,3**

Burgos. Felipe de Abajo

Seguir recto direcc. Arco de S. Esteban
Comienza tramo 150m adoquinado

Agujeros en el centro



km **147,5**

Burgos. Calle San Esteban

Seguir por la derecha
Sentido contrario
Continuar dirección Castillo



km **148**



Precaución
Descenso pronunciado
Curvas cerradas

ALTO DEL CASTILLO
GPM 3ª categoría



km **148,1** Castillo

Curva muy cerrada
Calzada 3m anchura




km **148,2**

Descenso



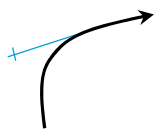
km **148,5**

Giro 90° derecha




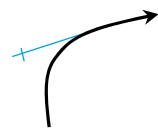
km **148,6**

Giro dcha.



km **148,9**

Arco S. Martín



km **149**

Burgos. Calle Francisco Salinas



Rotonda
Seguir recto por ambos lados
Continuar dirección Roa por BU-P-1007
Cruces antes y después de la rotonda



km **149,2**

Burgos.
Calle Francisco Salinas

1er resalto
Rotonda
Tomar por la dcha


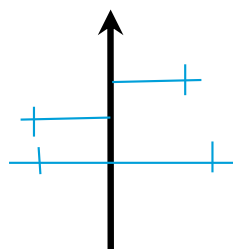


km **149,4**

Burgos. Calle Francisco Salinas

2º resalto
Continuar recto


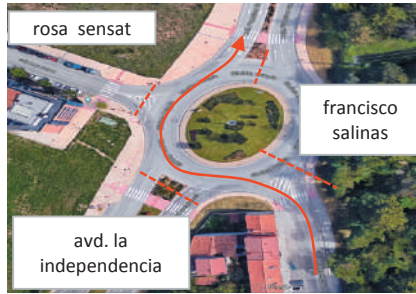
Cruces con Enrique III y Mesnadas



km **149,7**

Fco. Salinas

Glorieta Hungría
Continuar por sentido contrario



km **150,3**

Glorieta Juan Gil

Rotonda
Salir por la izquierda en sentido contrario
Continuar por Avda. Valentín Niño



km **151,6**

Glorieta IBD

Rotonda
Salir por la derecha en sentido contrario
Continuar por Avda. Valentín Niño



km **153,1**

Glorieta Barriada San Juan

Precaución giro glorieta 180°
Cambio de sentido y continuar en sentido contrario
Continuar por Avda. Valentín Niño



km **154,7**

Glorieta IBD

Rotonda
Tomarla por la izquierda y continuar en sentido contrario
Continuar por Avda. Valentín Niño



km **155,9**

Glorieta Juan Gil

Rotonda
Salir por la izquierda y continuar en sentido contrario
Continuar por Avenida de la Industria



km **157,3**

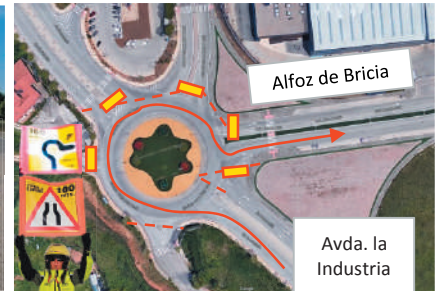
Glorieta José María Yartu

salida rotonda

Tomar a la derecha en sentido contrario

Salida por C/ Alfoz Bricia

Continuar en el sentido de la circulación



km **157,6**

Calle Alfoz de Bricia

Seguir recto por la derecha

Continuar por Calle Alfoz de Bricia



km **158,1**

Calle Alfoz de Bricia

Rotonda

Seguir recto por la derecha

Continuar por Calle Alfoz de Bricia



km **158,6**

Calle Alfoz de Bricia

Rotonda

Tomar 1ª salida a la derecha

Incorporarse a N 627 dirección Burgos



km **159,2**


Burgos

Estrechamiento

Seguir recto por 2 carriles izquierdos

Continuar recto por Avenida Cantabria

Cerrar carril de acceso a Centro Comercial



km **159,7**

Burgos. Avenida de Cantabria

Rotonda

Seguir recto por lado derecho

Descenso pronunciado

Continuar recto en bajada



km **160,0**

Burgos. Avenida de Cantabria

Rotonda en descenso
Salir por la derecha dirección Avda. del Cid
Continuar por Avenida del Cid

Mediana en Avda. Cid



km **160,4**

Burgos. Avenida del Cid

Seguir recto a Calle San Francisco
Continuar por Calle S. Francisco

Cruces antes y medianas



km **160,9**

Burgos. Calle San Francisco

Estrechamiento
Continuar recto
Continuar por Calle S. Francisco

Calles adyacentes durante toda C. S. Francisco



km **161,5**

Calle San Francisco

Precaución Giro 90°
Paso estrecho
Pendiente pronunciada



km **161,6**

Burgos. Subida San Miguel

Doble giro a izquierda

Continuar por Calle Felipe de Abajo





km **161,8**

Burgos. Felipe de Abajo

Seguir recto direcc. Arco de S. Esteban
Comienza tramo 150m adoquinado

Agujeros en el centro



km 162,0

Burgos. Calle San Esteban

Seguir por la derecha
Sentido contrario
Continuar dirección Castillo



km 162,3

META. El Castillo.

GPM 3ª categoría



XLIII. EDICIÓN MASCULINA

**VUELTA
A BURGOS**

SÍGUENOS EN
NUESTRAS REDES SOCIALES



VueltaABurgos



VueltaABurgos



vueltaburgos



Y EN STREAMING: www.idj.burgos.es - www.vueltaburgos.com

1^a PARTE CIRCUITO INTERNO BURGOS

Todo el recorrido se hace por el **lado contrario** a la circulación



2º PARTE CIRCUITO INTERNO BURGOS





G & M
PREVENCIÓN

*“25 años de prevención
al servicio de los burgaleses”*

www.gymprevencion.es



MIÉRCOLES 04 / AGOSTO

POR LAS RUTAS DEL
CAMINO DE SANTIAGO
TARDAJOS / BRIVIESCA

Tardajos y Briviesca

Os dan la Bienvenida



Ayuntamiento Tardajos:
Plaza Leandro Mayoral 1
Tel: 947 451 189

MÁS INFO:



Ayuntamiento de Briviesca:
C/ Santa María Encimera, 1
Tel: 947 59 04 05

MÁS INFO:











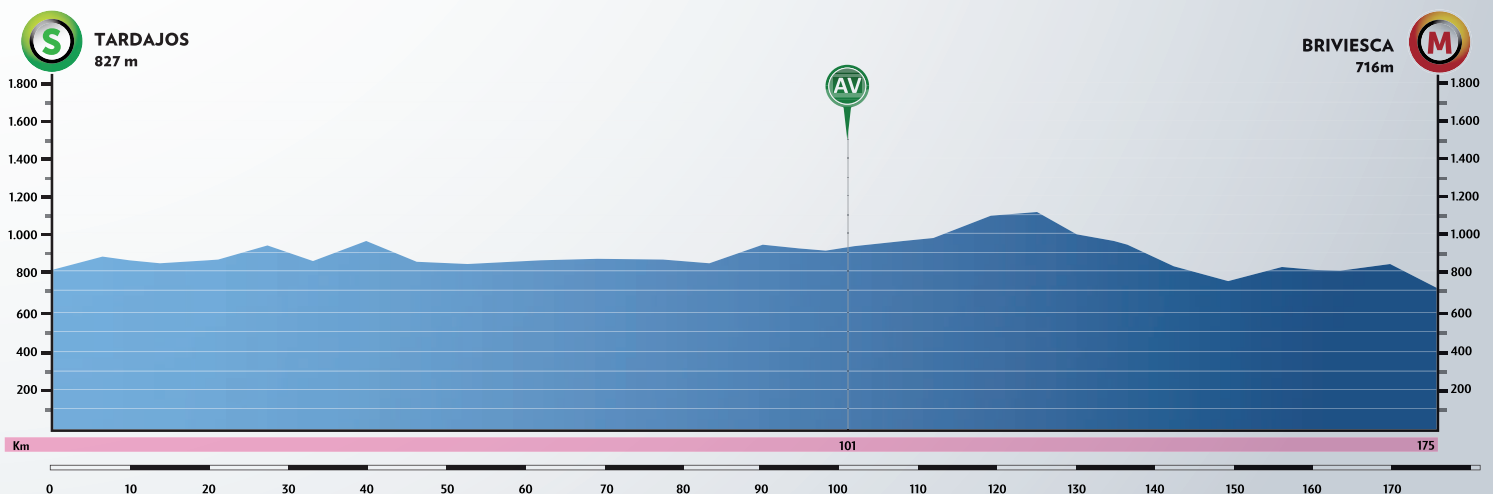
DATOS DE LA ETAPA

CONTROL DE FIRMAS // SIGNATURES	11:35-12:25
LLAMADA // APPEL	12:30
SALIDA NEUTRALIZADA (2 KM) // DÉPART FICTIF (2 KM)	12:35
SALIDA REAL // DÉPART RÉEL	12:40
MEDIA HORARIA PROBABLE // MOYENNE HORAIRE PROBABLE	42 Km/h
LLEGADA ESTIMADA // ARRIVÉE PRÉVUE	16:50
CIERRE CONTROL // FERMETURE DE CONTRÔLE	10%

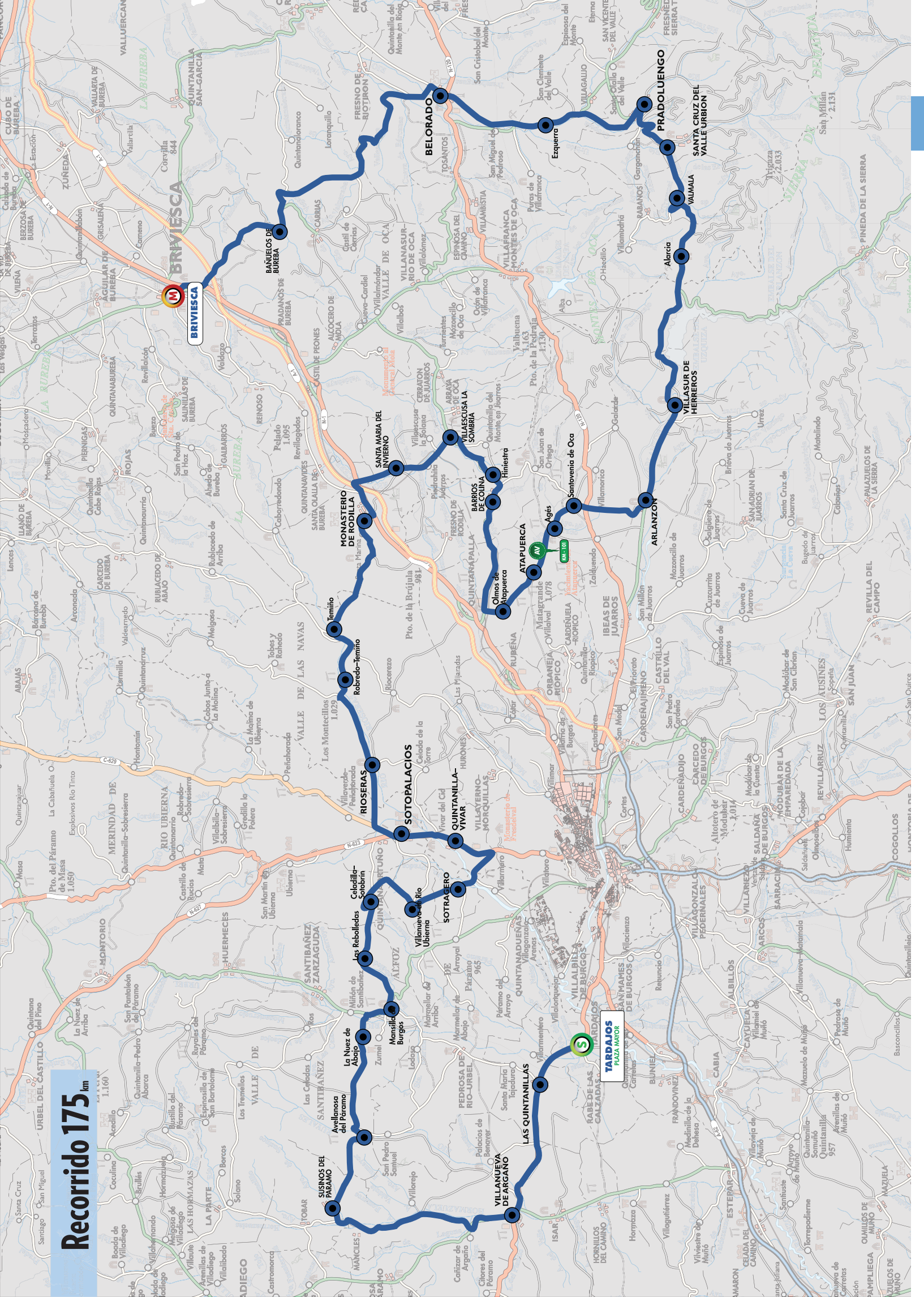
KILÓMETROS		ITINERARIO / ITINÉRAIRE	HORARIO PREVISTO		
RECORRIDOS parcourus	POR RECORRER à parcourir		40 Km/h	42 Km/h	44 Km/h
0	175	TARDAJOS. Salida // Départ por N-120	12:40	12:40	12:40
2	173	LAS QUINTANILLAS	12:43	12:42	12:42
10	165	VILLANUEVA DE ARGAÑO. Giro dcha. por BU-627	12:55	12:54	12:53
13	162	Giro dcha. por BU-V-6018	12:59	12:58	12:57
19	156	Giro dcha. por BU-V-6063	13:08	13:07	13:05
21	154	SUSINOS DEL PÁRAMO	13:11	13:10	13:08
26	149	Giro izda. por BU-V-6066. AVELLANOSA DEL PÁRAMO	13:19	13:17	13:15
32	143	LA NUEZ DE ABAJO. Seguir por BU-622	13:28	13:25	13:23
34	141	MANSILLA DE BURGOS. Seguir por BU-V-6011	13:31	13:28	13:26
38	137	LAS REBOLLEDAS. Precaución badenes	13:37	13:34	13:31
42	133	CELADILLA SOTOBRIÑ. Seguir por BU-V-6279	13:43	13:40	13:37
45	130	VILLANUEVA DE RÍO UBIERNA	13:47	13:44	13:41
48	127	SOTRAGERO	13:52	13:48	13:45
51	124	Giro izda. por N-627	13:56	13:52	13:49
53	122	QUINTANILLA VIVAR	13:59	13:55	13:52
55	120	SOTOPALACIOS	14:02	13:58	13:55
56	119	Giro dcha. por CL-629	14:04	14:00	13:56
58	117	Giro dcha. por BU-V-5008	14:07	14:02	13:59
60	115	RIOSERAS	14:10	14:05	14:01
66	109	ROBREDO TEMIÑO	14:19	14:14	14:10
68	107	Giro izda. por BU-V-5021	14:22	14:17	14:12
69	106	TEMIÑO. Giro dcha. por BU-V-5005	14:23	14:18	14:14
76	99	MONASTERIO DE RODILLA. Giro izda. por N-I	14:34	14:28	14:23

—POR LAS RUTAS DEL CAMINO DE SANTIAGO—

80	95	Giro Dcha. Por BU-702	14:40	14:34	14:29
82	93	SANTA MARÍA DEL INVIERNO	14:43	14:37	14:31
84	91	 PIEDRAHÍTA DE JUARROS. Precaución túneles (2)	14:46	14:40	14:34
86	89	VILLAESCUSA LA SOMBRÍA. Giro dcha. seguir por BU-701	14:49	14:42	14:37
90	85	HINIESTRA	14:55	14:48	14:42
91	84	BARRIOS DE COLINA	14:56	14:50	14:44
97	78	Giro dcha. por BU-V-7012	15:05	14:58	14:52
98	77	OLMOS DE ATAPUERCA	15:07	15:00	14:53
101	74	 ATAPUERCA. Precaución badenes  Avituallamiento // Ravitallament	15:11	15:04	14:57
103	72	AGES	15:14	15:07	15:00
106	69	SANTOVENIA DE OCA	15:19	15:11	15:04
107	68	Cruce, seguir recto por BU-V-8133	15:20	15:12	15:05
110	65	ARLANZÓN. Giro izda. por BU-820	15:25	15:17	15:10
116	59	VILLASUR DE HERREROS	15:34	15:25	15:18
128	47	ALARCIA	15:52	15:42	15:34
131	44	VALMALA	15:56	15:47	15:38
134	41	SANTA CRUZ DEL VALLE URBIÓN	16:01	15:51	15:42
137	38	 PRADOLUENGO. Precaución. Seguir por BU-811	16:05	15:55	15:46
143	32	EZQUERRA	16:14	16:04	15:55
149	26	 BELORADO. Precaución paso ciudad. Seguir por BU-710	16:23	16:12	16:03
166	9	BAÑUELOS DE BUREBA	16:49	16:37	16:26
172	3	 Precaución. Giro dcha. seguir por N-I	16:58	16:45	16:34
174	1	 Giro izda. Precaución paso estrecho	17:01	16:48	16:37
175	0	 META. BRIVIESCA	17:02	16:50	16:38



Recorrido 175 km



BRIVIESCA

BELORADO

PRADOLUENGO

SANTA CRUZ DEL VALLE URBION

VALMALA

Alarcia

VILLASUR DE HERREROS

ARLANZON

Atapuerca

Atapuerca

Atapuerca

Atapuerca

Atapuerca

Atapuerca

Atapuerca

Atapuerca

TARDAJOS
PACA MAYOR

SOTOPALACIOS

QUINTANILLA-VIVAR

SOTRANERO

VILLANUEVA DE ARGAÑO

LAS QUINTANILLAS

VILLANUEVA DE ARGAÑO

MONASTERIO DE RODILLA

MONASTERIO DE RODILLA

MONASTERIO DE RODILLA

MONASTERIO DE RODILLA

MONASTERIO DE RODILLA

MONASTERIO DE RODILLA

MONASTERIO DE RODILLA

MONASTERIO DE RODILLA

MONASTERIO DE RODILLA

BANUELOS DE BUREBA

BANUELOS DE BUREBA

BANUELOS DE BUREBA

BANUELOS DE BUREBA

BANUELOS DE BUREBA

BANUELOS DE BUREBA

BANUELOS DE BUREBA

BANUELOS DE BUREBA

BANUELOS DE BUREBA

BANUELOS DE BUREBA

BANUELOS DE BUREBA

BANUELOS DE BUREBA

MONASTERIO DE RODILLA

MONASTERIO DE RODILLA

MONASTERIO DE RODILLA

MONASTERIO DE RODILLA

MONASTERIO DE RODILLA

MONASTERIO DE RODILLA

MONASTERIO DE RODILLA

MONASTERIO DE RODILLA

MONASTERIO DE RODILLA

BANUELOS DE BUREBA

BANUELOS DE BUREBA

BANUELOS DE BUREBA

BANUELOS DE BUREBA

BANUELOS DE BUREBA

BANUELOS DE BUREBA

BANUELOS DE BUREBA

BANUELOS DE BUREBA

BANUELOS DE BUREBA

BANUELOS DE BUREBA

BANUELOS DE BUREBA

BANUELOS DE BUREBA

MONASTERIO DE RODILLA

MONASTERIO DE RODILLA

MONASTERIO DE RODILLA

MONASTERIO DE RODILLA

MONASTERIO DE RODILLA

MONASTERIO DE RODILLA

MONASTERIO DE RODILLA

MONASTERIO DE RODILLA

MONASTERIO DE RODILLA

BANUELOS DE BUREBA

BANUELOS DE BUREBA

BANUELOS DE BUREBA

BANUELOS DE BUREBA

BANUELOS DE BUREBA

BANUELOS DE BUREBA

BANUELOS DE BUREBA

BANUELOS DE BUREBA

BANUELOS DE BUREBA

BANUELOS DE BUREBA

BANUELOS DE BUREBA

BANUELOS DE BUREBA

MONASTERIO DE RODILLA

MONASTERIO DE RODILLA

MONASTERIO DE RODILLA

MONASTERIO DE RODILLA

MONASTERIO DE RODILLA

MONASTERIO DE RODILLA

MONASTERIO DE RODILLA

MONASTERIO DE RODILLA

MONASTERIO DE RODILLA

BANUELOS DE BUREBA

BANUELOS DE BUREBA

BANUELOS DE BUREBA

BANUELOS DE BUREBA

BANUELOS DE BUREBA

BANUELOS DE BUREBA

BANUELOS DE BUREBA

BANUELOS DE BUREBA

BANUELOS DE BUREBA

BANUELOS DE BUREBA

BANUELOS DE BUREBA

BANUELOS DE BUREBA

MONASTERIO DE RODILLA

MONASTERIO DE RODILLA

MONASTERIO DE RODILLA

MONASTERIO DE RODILLA

MONASTERIO DE RODILLA

MONASTERIO DE RODILLA

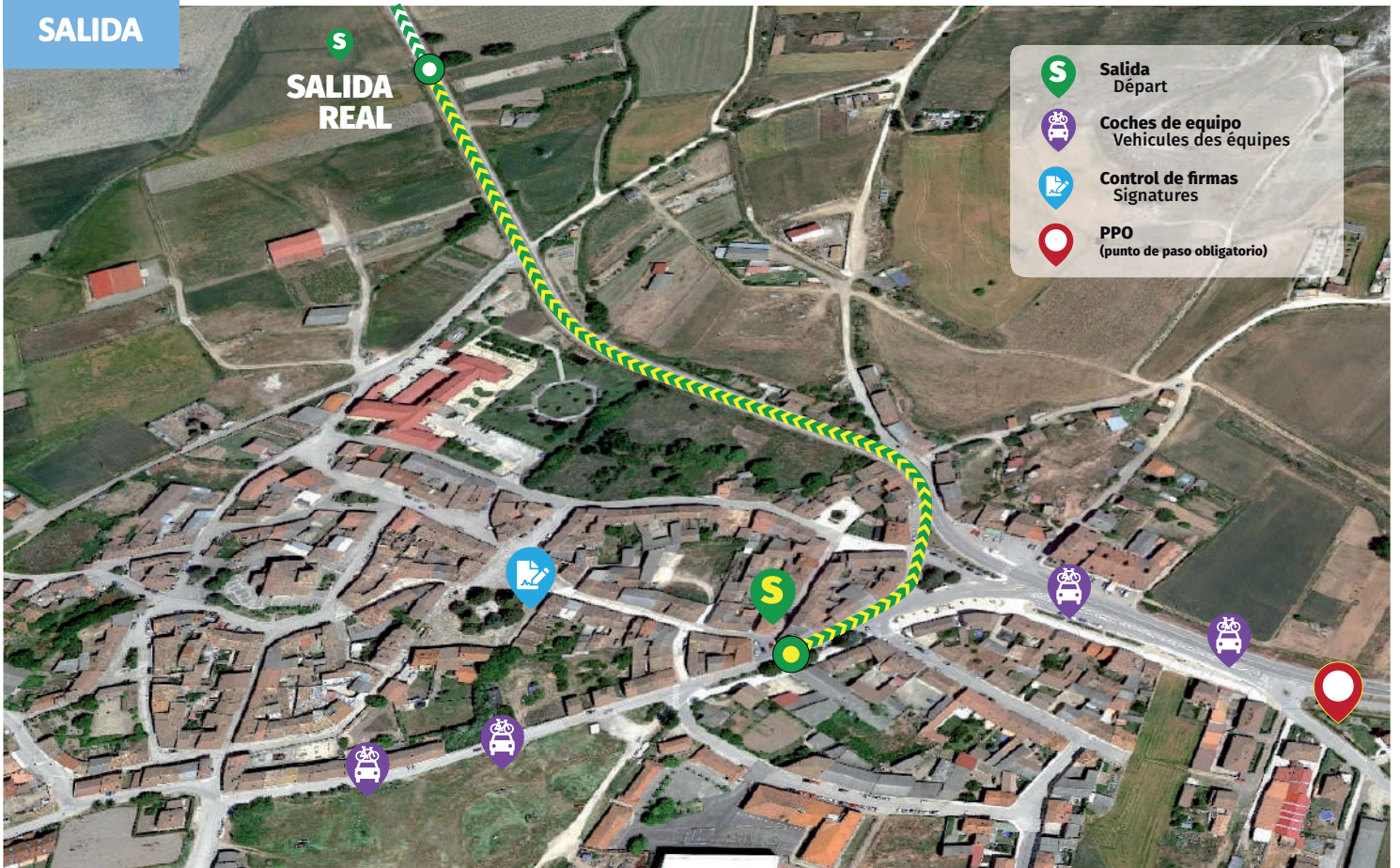
MONASTERIO DE RODILLA

MONASTERIO DE RODILLA

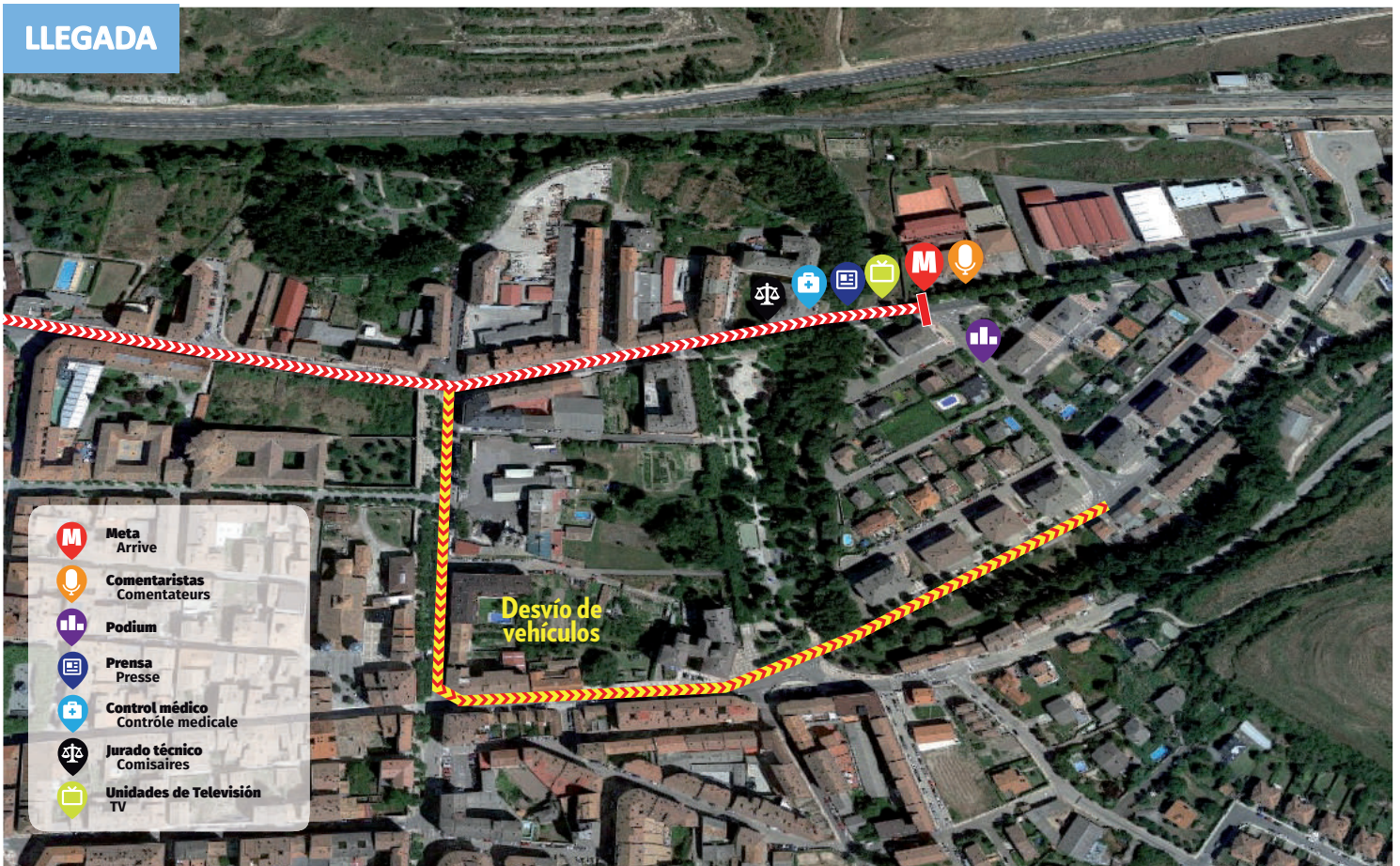
MONASTERIO DE RODILLA

—POR LAS RUTAS DEL CAMINO DE SANTIAGO—

SALIDA



LLEGADA



3

ÚLTIMOS KILÓMETROS

PRECAUCIONES

KM / 3

Precaución paso estrecho. Incorporación N-1
Précaution passage étroit. Incorporation N-1

KM / 2

Seguir recto anchura de 8 mts
Suivre droite, largeur 8 mts

(km 1,4) - Precaución giro derecha y paso estrecho en ligera subida
(km 1,4) - Précaution virage à droite. Passage étroit en légère montée.

(km 1,6) - Seguir recto de 6 mts en ligera bajada
(km 1,6) - Suivre droite, largeur 6 mts en légère descente

KM / 1

(300 mts) - Ligero giro izda.
(300 mts) - Légère virage à gauche

META

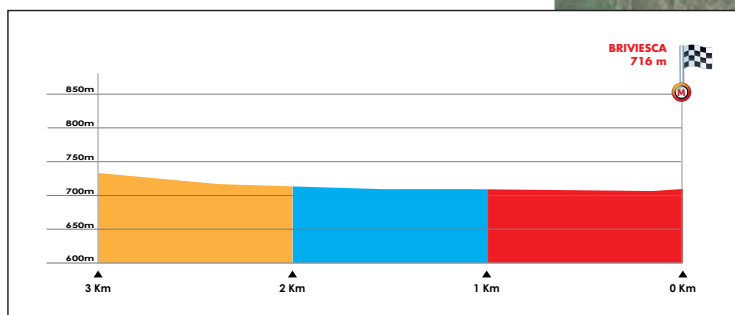
Recta de 300 mts y 6 mts de ancho. Avda. Mencía Velasco (CL-632)
Droite de 300 mts et largeur 6 mts

ACCESO SALIDA / ACCÈS DÉPART

Por BU-30 hacia N-120. Toma la salida 10 desde A-231. Sigue por N-120 hasta Tardajos.

Par BU-30 vers N-120, Prende la sortie 10 A-231. Suivre par N120 jusqu'à Tardajos.

ALTIMETRÍA





SALIDA NEUTRALIZADA

TARDAJOS



KM 0

Salida real. N-120

42°21'28.3"N 3°49'22.9"W

42.357850, -3.823033

Continuar por N-120 dirección Villanueva de Argaño

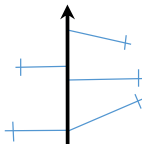


km 2,3

Las Quintanillas

Travesía

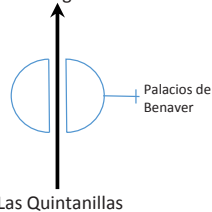
Continuar recto



Cruce Villarmentero, conexión A-231

km 5,7

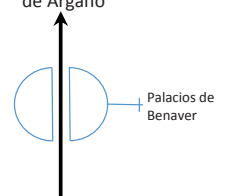
Villanueva de Argaño



km 9,0

N-120

Villanueva de Argaño



km 9,6

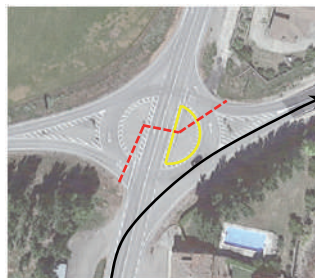
Villanueva de Argaño

Giro derecha por BU-627

Bolardos. Pasar por la derecha

Continuar dirección Cañizar de Argaño

Baches y gravilla en la trayectoria



km 12,6

Cañizar de Argaño

Giro derecha por BU-V-6018

Estrechamiento y nuevo giro dcha.

Continuar dcha por BU-V-6018

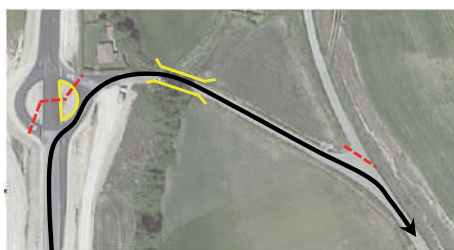
Estrechamiento y giro a la derecha



km 12,8

Cañizar de Argaño

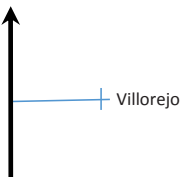
Continuar siempre por BU-V-6018



km 15,7

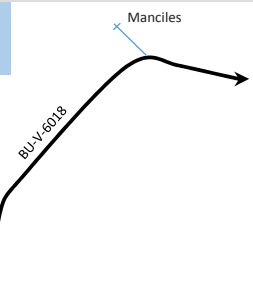
Las Hormazas

Villorejo



km 18,9

BU-V-6018



km **20,4**

BU-V-6018

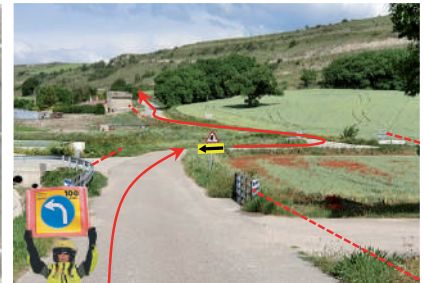
Giro 90° a la derecha
Travesía Susinos del Páramo
 Continuar por BU-V-6063



km **25,8**

BU-V-6063

Descenso con curva de 180° a la izda
Travesía Avellanosa del Páramo
 km 26,4: Giro a la izquierda por BU-V-6066



km **28,1**

BU-V-6066

Precaución obras
Trabajos fuera de la calzada



km **30,7**

BU-V-6066

Precaución descenso
Curvas enlazadas
Final: travesía con paso estrecho



BU-V-6066 → La Nuez de Abajo

km **32,4**

La Nuez de Abajo

Precaución travesía
Resaltos (entrada y salida)
Pasos estrechos

Continuar por BU-622



km **33,5**

BU-P-1105

Giro a la derecha
 Incorporarse a BU-622



km **34,4**

Mansilla de Burgos
Resaltos (2)



km **35**

BU-622

Giro a izda
 Tomar BU-V-6011



km 38

Las Rebolledas

Resaltos (3)
Travesía en ascenso



km 40,6

BU-V-6011

Precaución descenso

Curvas enlazadas



km 41,4

Celadilla-Sotobrín

Precaución travesía en descenso

Bandas 3M (2)



km 42,0

Giro a dcha

Tomar BU-V-6279



km 44,6

Villanueva de Río Ubierna

Travesía Resaltos (3)

Continuar por BU-V-6279

km 44,0 gravilla



km 47,8

Sotragero

Precaución travesía

Continuar por BU-V-6279

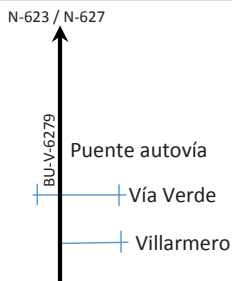


km 48,6

BU-V-6279

Cruce

Continuar por BU-V-6279



km 50,5

BU-V-6279

Giro a la izquierda

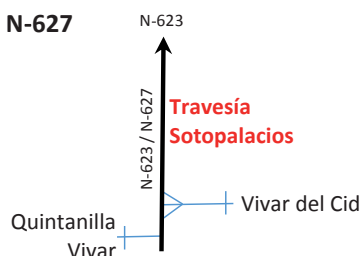
Incorporarse a N-623



km 52,7

N-623 / N-627


Travesías



km 55,9

N-623

Desvío a la derecha
Tomar la CL-629



km 57,2 CL-629

Giro 90° a la derecha

km 60,1 Rioseras

Precaución travesía
Pasos estrechos

Continuar por BU-V-5008
Protecciones en estrechamiento
Cruces a la salida

km 65,3 Robredo Temiño

Precaución travesía
Bandas fresadas (3)
Pasos estrechos

Cerrar cruces Riocerezo y Tobes

km 67,8 BU-V-5008

Giro a izda
Tomar BU-V-5021

km 68,9 Temiño BU-V-5008

Giro a la derecha
Travesía
Resaltos (3)

BU-V-5021 Poza de la Sal Monasterio de Rodilla

km 76,9 Monasterio de Rodilla

Descenso con travesía
Giro a la izquierda
Incorporarse a N-I

km 79,1 N-I

Giro 180° a la dcha

N-I BU-702

km 82,6 BU-702

Precaución Túnel
Curva-contracurva
Altura 3.9 m
81,5 travesía

km 84,1 BU-702

Precaución túnel
Altura 3.9m
83,2 travesía
84,2 cruce izda

km 85,4 BU-702

Giro a la dcha.
Incorporarse a BU-701

km 89,9 Barrios de Colina

Travesía
Bandas sonoras
Continuar por BU-701

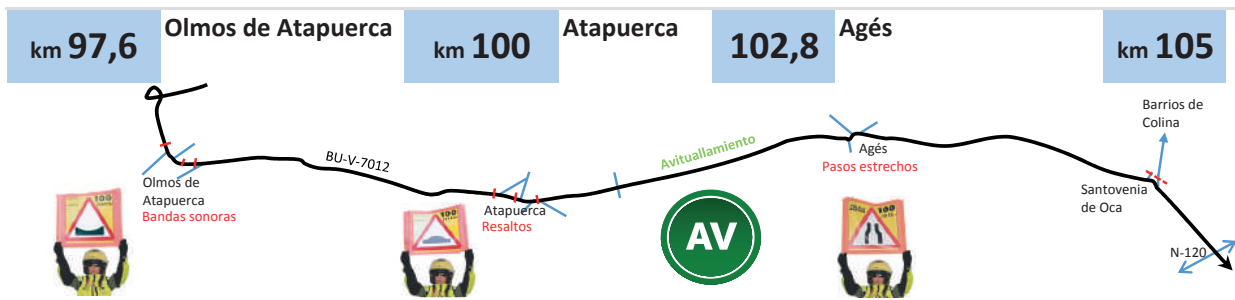
km 92,7
BU-701

**Estrechamiento
Puente con
doble curva**

km 96,7 BU-701

**Giro a la derecha
Puente con curva en ascenso**

Incorporarse a BU-V-7012



km 105,7 BU-V-7012

**Precaución isletas centrales
Pasar por ambos lados**

Continuar recto por BU-V-8133 dirección Arlanzón

km 109,3 Arlanzón

**Giro 90° a la izquierda
Precaución puente estrecho**

Continuar por BU-820 dirección Pradoluengo

km 114,9 Villasur de Herreros

**Precaución estrechamientos
Travesía con pasos estrechos y
curva-contracurva**

Resaltos (2)

Continuar por BU-820


km 115,4 Villasur de Herreros (salida)

**Resalto
Puente estrecho en descenso**

Continuar por BU-820

km **124,8** Alarcia

Travesía
Resaltos
Continuar por BU-813

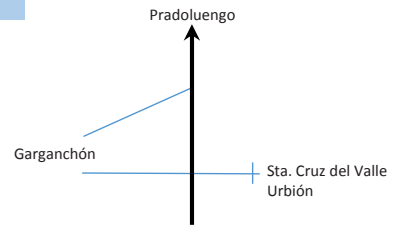


km **128,5** Valmala

PELIGRO
Descenso pronunciado
Curvas cerradas enlazadas



km **133** Sta. Cruz del Valle Urbión



km **135,8** Pradoluengo

PELIGRO
Travesía en descenso
Curva cerrada a la izquierda
2 resaltos a la salida
Continuar por BU-811



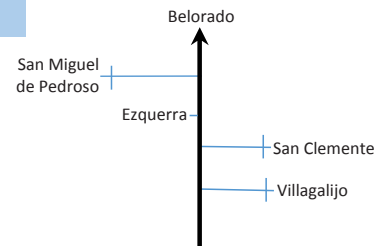
km **136,6** Pradoluengo

Resaltos
Continuar por BU-811



km **140**

BU-811



km **147,8** Belorado

Precaución travesía
Resaltos



km **148,5**

Belorado

Travesía
Resaltos



km **149,2** BU-P-7101

Giro a la izquierda

Continuar por BU-710



km **149,6** BU-710

Precaución puente estrecho



km **161,8** BU-710

Precaución
Curvas cerradas en descenso




km **164,6** Bañuelos de Bureba

Curvas en ascenso



km **170,1** BU-710

Precaución descenso pronunciado
Túnel bajo puente




km **170,7** BU-710

PELIGRO Rotonda en descenso
Estrechamiento
Tomar 1ª salida derecha

Incorporarse a N-I

Precaución gravilla



km **170,7**

BU-710

Rotonda 1ª salida
Incorporarse a N-I



km **172,2** N-I

Continuar por N-I



km **172,8** N-I

Subir por el ramal de la izquierda
(dirección prohibida)

Arriba, giro a la izquierda



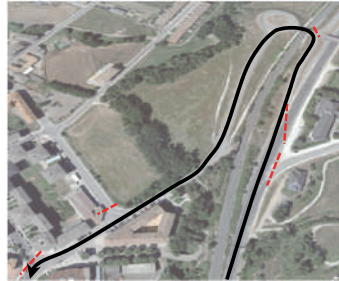
km **173,1** Briviesca

Tomar la rotonda en sentido contrario (a la izquierda)
Salir por la 1ª salida a la izquierda
Peligro isletas en la salida



km **173,2** Briviesca

Bajada por Avda. Miranda



km **173,8** Briviesca
Avenida Miranda

Giro a la izquierda
Continuar por Avenida Príncipe de Asturias
y Avenida Mencía de Velasco



km **174,8**



META. Briviesca
Avda. Mencía de Velasco



**LA RESPONSABILIDAD
INDIVIDUAL
ES LA PRINCIPAL MEDIDA
DE SEGURIDAD**



#VBSegura


Busto de Bureba y Espinosa de los Monteros

Os dan la Bienvenida



Ayuntamiento de Busto de Bureba:
Plaza Mayor 10.
Tel: 947 594 052

MÁS INFO:



Ayuntamiento de Briviesca:
C/ Santa María Encimera, 1
Tel: 947 59 04 05

MÁS INFO:



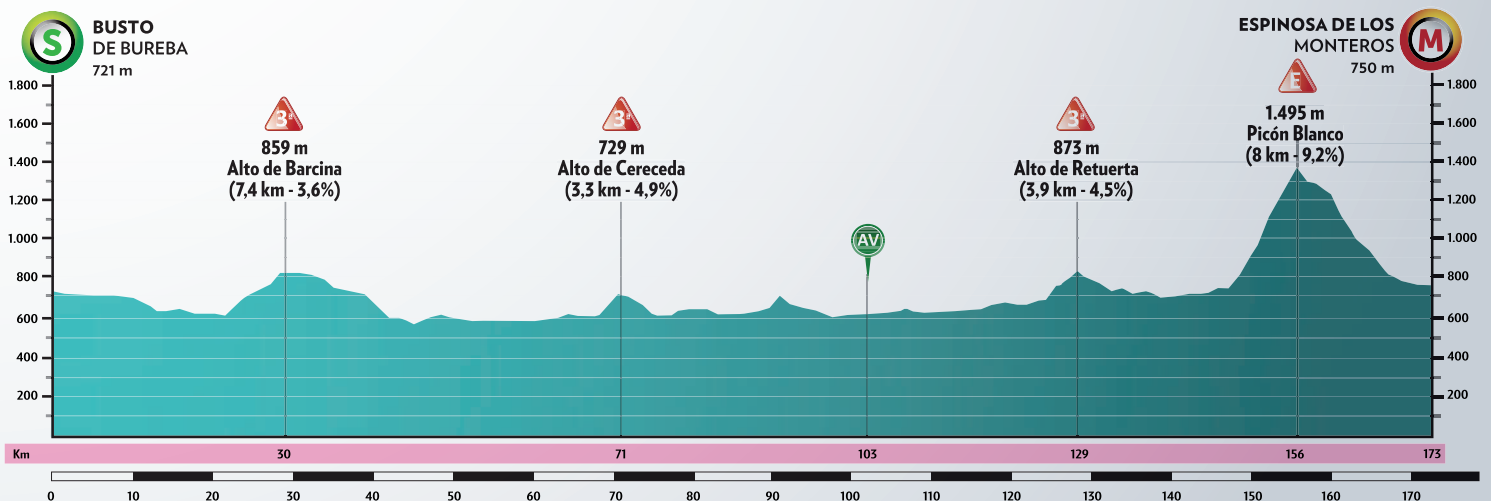
DATOS DE LA ETAPA

CONTROL DE FIRMAS // SIGNATURES	11:46-12:01
LLAMADA // APPEL	12:06
SALIDA NEUTRALIZADA (1 KM) // DÉPART FICTIF (1 KM)	12:11
SALIDA REAL // DÉPART RÉËL	12:16
MEDIA HORARIA PROBABLE // MOYENNE HORAIRE PROBABLE	38 Km/h
LLEGADA ESTIMADA // ARRIVÉE PRÉVUE	16:50
CIERRE CONTROL // FERMETURE DE CONTRÔLE	20%

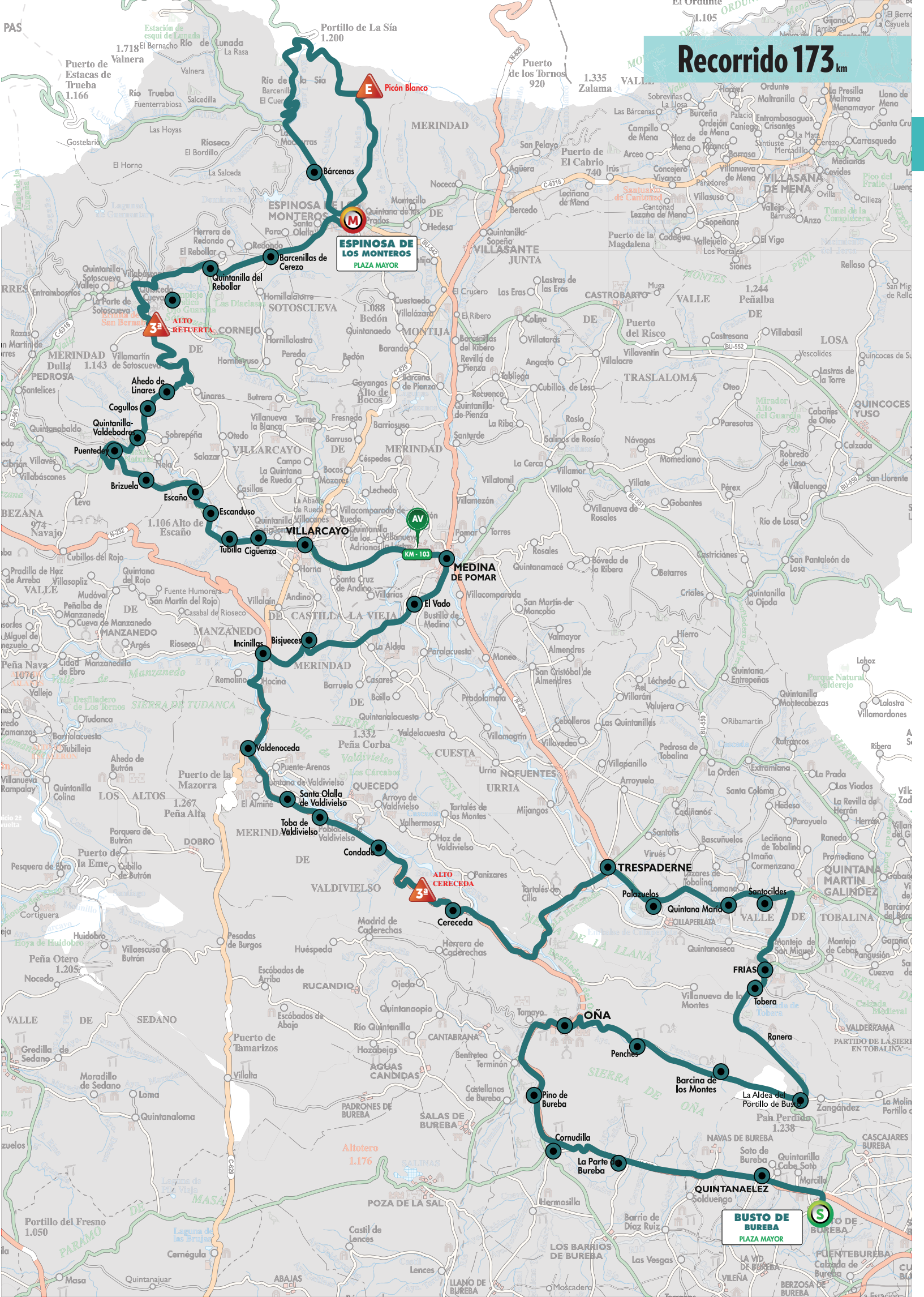
KILÓMETROS		ITINERARIO / ITINÉRAIRE	HORARIO PREVISTO		
RECORRIDOS parcourus	POR RECORRER à parcourir		36 Km/h	38 Km/h	40 Km/h
0	173	BUSTO DE BUREBA Salida // Départ por N-232	12:16	12:16	12:16
2	171	QUINTANAÉLEZ	12:20	12:20	12:19
9	164	LA PARTE DE BUREBA	12:31	12:31	12:30
15	158	PINO DE BUREBA	12:41	12:40	12:39
20	153	OÑA. Giro dcha. por BU-V-5203. Comienza puerto	12:50	12:48	12:46
25	148	PENCHES	12:58	12:56	12:54
30	143	ALTO DE BARCINA GPM 3ª BARCINA DE LOS MONTES	13:06	13:04	13:01
34	139	LA ALDEA. Giro izda. por BU-504	13:13	13:10	13:07
38	135	RANERA	13:20	13:16	13:13
41	132	TOBERA	13:25	13:21	13:18
43	130	FRÍAS	13:28	13:24	13:21
47	126	Giro izda. por BU-530	13:35	13:31	13:27
49	124	SANTOCILDES	13:38	13:34	13:30
50	123	QUINTANA MARÍA	13:40	13:35	13:31
54	119	PALAZAUELOS DE CUESTA-URRIA	13:46	13:42	13:37
57	116	TRESPADERNE. Giro izda. por N-629	13:51	13:46	13:42
65	108	Giro Dcha. por N-232	14:05	13:59	13:54
68	105	CERECEDA. Comienza puerto	14:10	14:04	13:58
71	102	ALTO DE CERECEDA GPM 3ª	14:15	14:08	14:03
75	98	CONDADO DE VALDIVIELSO	14:21	14:15	14:09
79	94	TOBA DE VALDIVIELSO	14:28	14:21	14:15
80	93	SANTA OLALLA DE VALDIVIELSO	14:30	14:23	14:16
84	89	VALDENOCEDA. Giro dcha. por N-232	14:36	14:29	14:22
90	83	INCINILLAS. Giro dcha. por BU-V-5601	14:46	14:38	14:31
92	81	BISJUECES	14:50	14:42	14:34
97	76	EL VADO	14:58	14:50	14:42

–BURGOS DE LAS OPORTUNIDADES–

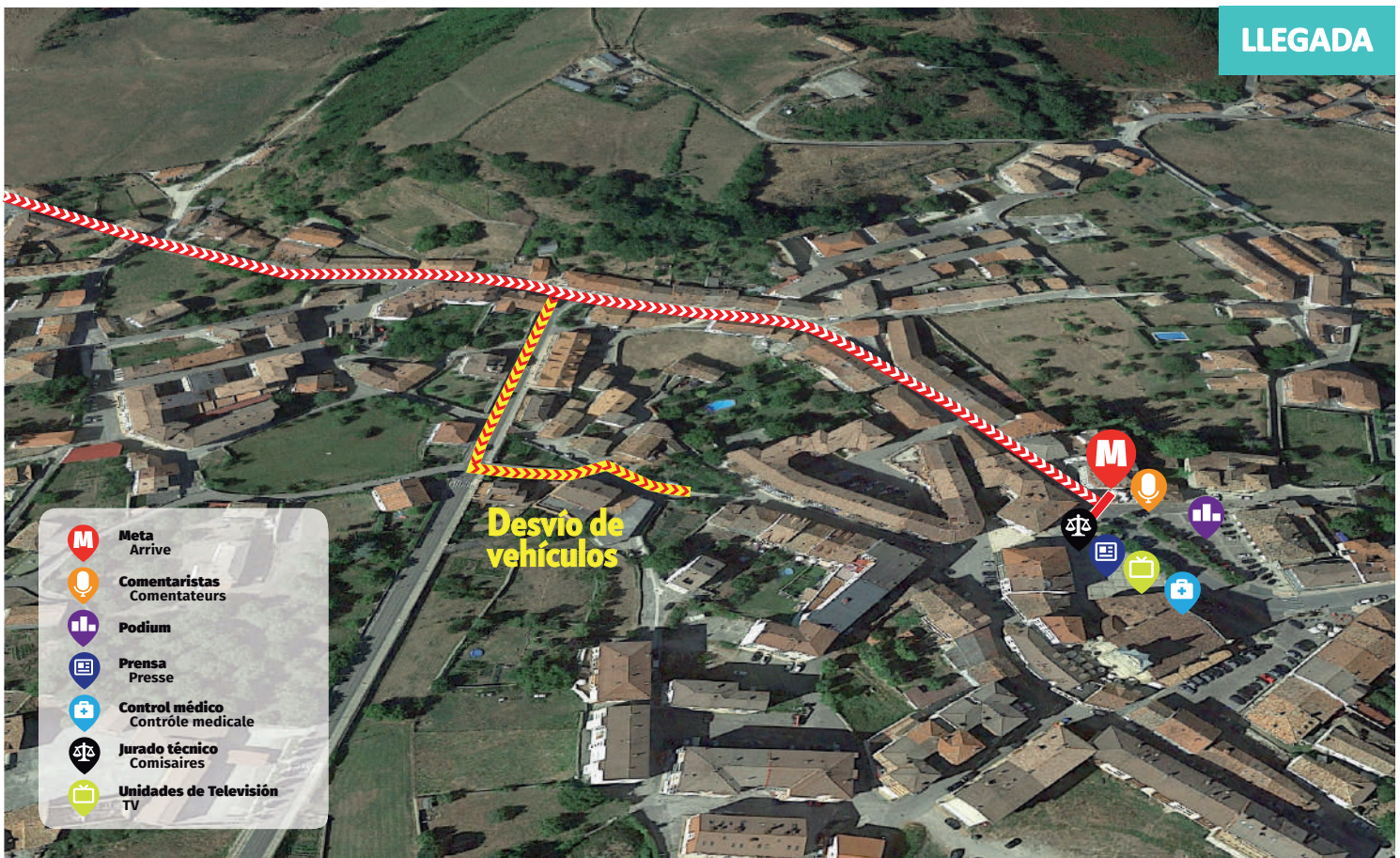
100	73	Precaución paso estrecho MEDINA DE POMAR, seguir por CL- 628	15:03	14:54	14:46
103	70	Avituallamiento // Ravitaillement	15:08	14:59	14:51
108	65	Precaución paso estrecho. VILLARCAYO. Seguir por BU-561	15:16	15:07	14:58
111	62	CIGÜENZA	15:21	15:12	15:03
113	60	TUBILLA	15:25	15:15	15:06
114	59	ESCANDUSO	15:26	15:16	15:07
116	57	ESCAÑO	15:30	15:20	15:10
119	54	BRIZUELA	15:35	15:24	15:15
121	52	PUENTEDEY. Giro dcha. por BU-V-5612 Precaución estrechamiento. Comienza puerto	15:38	15:27	15:18
122	51	QUINTANILLA VALDEBODRES	15:40	15:29	15:19
124	49	COGULLOS	15:43	15:32	15:22
126	47	AHEDO DE LINARES	15:46	15:35	15:25
129	44	ALTO RETUERTA GPM 3ª	15:51	15:40	15:30
133	40	SEGUIR RECTO por BU-V-5626	15:58	15:46	15:36
135	38	CUEVA	16:01	15:50	15:39
136	37	VILLABASCONES. Giro dcha. por BU-526	16:03	15:51	15:40
137	36	QUISICIDO	16:05	15:53	15:42
140	33	QUINTANILLA DEL REBOLLAR	16:10	15:57	15:46
143	30	BARCENILLAS DE CEREZOS	16:15	16:02	15:51
146	27	Precaución paso a nivel	16:20	16:07	15:55
147	26	ESPINOSA DE LOS MONTEROS. Comienza puerto	16:21	16:08	15:57
156	17	PICÓN BLANCO. GPM Categoría Especial	16:36	16:23	16:10
161	12	Precaución. Descenso peligroso. Giro izda. por BU-571	16:45	16:31	16:18
168	5	Giro izda. por BU-570	16:56	16:42	16:28
171	2	BÁRCENAS	17:01	16:46	16:33
173	0	META. ESPINOSA DE LOS MONTEROS	17:05	16:50	16:36



Recorrido 173 km



–BURGOS DE LAS OPORTUNIDADES–



3

ÚLTIMOS KILÓMETROS

PRECAUCIONES

KM / 3

Seguir recto anchura de 6 mts.
Suivre droite, largeur 6 mts.

KM / 2

Precaución paso de la localidad de Bárcenas
seguir recto anchura 6 mts.

Précaution passage Suivre droite, largeur 6 mts en légère

Km / 1

Seguir recto anchura de 6 mts en ligera bajada.
Suivre droite, largeur 6 mts en légère descente

(800 mts) - Precaución badenes
(800 m) - Précaution ralentisseurs

(165 mts) - Ligero giro dcha.
Légère virage à droite

META

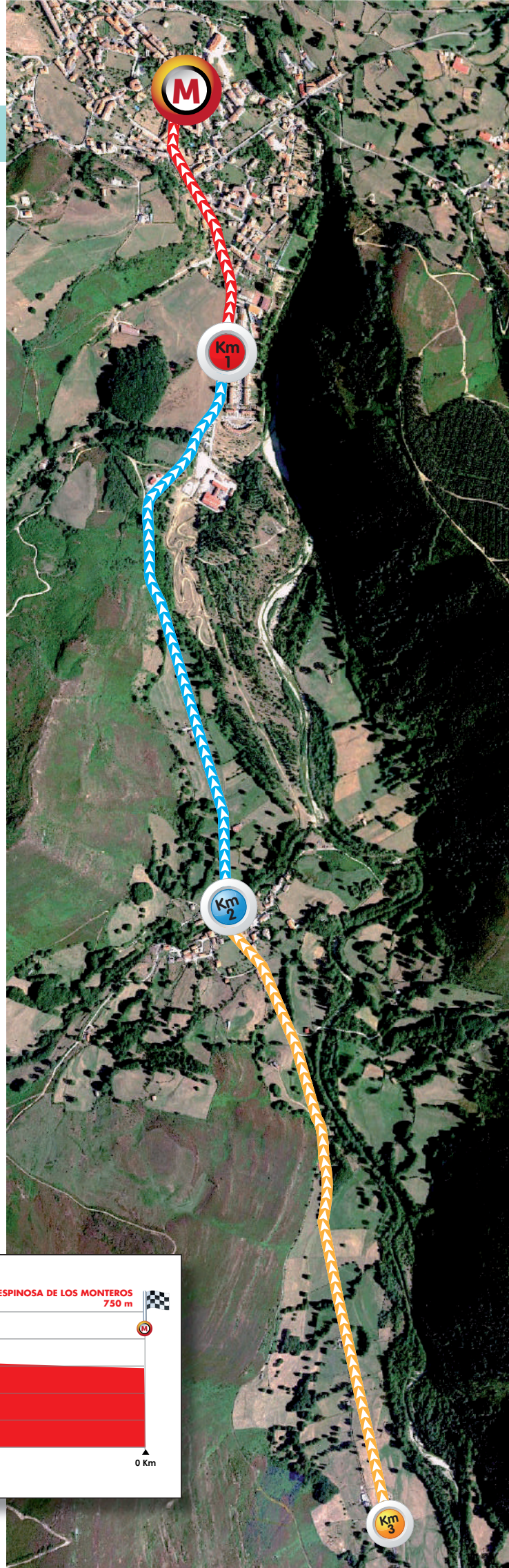
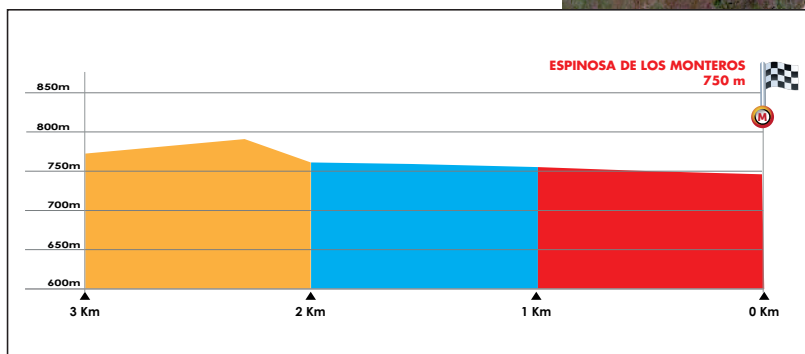
Recta de 164 mts y 6 mts de ancho.
Droite de 164 mts et largeur 6 mts

ACCESO SALIDA / ACCÈS DÉPART

Por AP-1 toma la salida 3 (Briviesca).
Sigue por N-1 hasta km 288 dirección Calzada
de Bureba.

*Par AP-1 . Prenez la sortie 3 (Briviesca).
Suivez N-1 jusqu'à Km 288 Direction Calzada de
Bureba.*

ALTIMETRÍA





**SALIDA NEUTRALIZADA
BUSTO DE BUREBA**



KM 0

Salida real. N-232

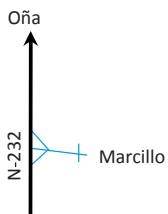
42°39'51.0"N 3°16'09.7"W
42.664167, -3.269367

Continuar dirección Oña por N-232



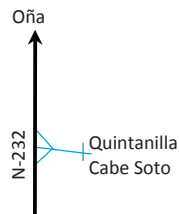
km 0,8

N-232



km 1,7

N-232



km 2,3

Quintanaález

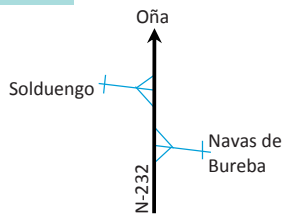
Travesía
Bandas sonoras

Cruces a la salida



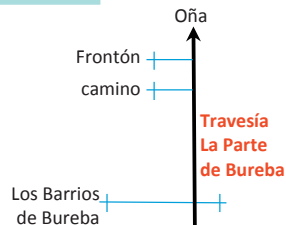
km 5,0

N-232



km 9,5

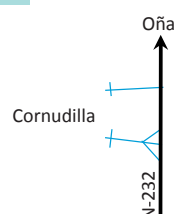
La Parte de Bureba



Travesía
La Parte
de Bureba

km 12,5

N-232



km 13,4

N-232

Curva en
descenso

Continuar por
N-232



km 15,4

Pino de
Bureba

Travesía
Puente



km 18,1

Oña

N-232

Terminón



km 20,5

Oña


Travesía



km 21,6

Oña

Giro 90°
a la derecha
Estrechamiento



km 21,8 Oña

Giro 90° a la izquierda
Continuar por BU-V-5203

PRECAUCIÓN
calzada estrecha
12kms

km 25,1
Penches

Travesía
Precaución
escalón lateral

km 29,4
BU-V-5203

ALTO DE BARCINA
GPM 3ª Categoría

km 29,7
Barcina de los Montes

Precaución
Travesía

km 33,9 La Aldea del Portillo de Busto

Giro 90° a la izquierda
Continuar por BU-504
dirección Frías

km 34,8 BU-504 Frías

Precaución
Tramo con firme en mal estado

Travesía Ranera

km 40,1 BU-504

Precaución curvas enlazadas en descenso
Firme en mal estado



km 41,9
Tobera

Precaución
descenso

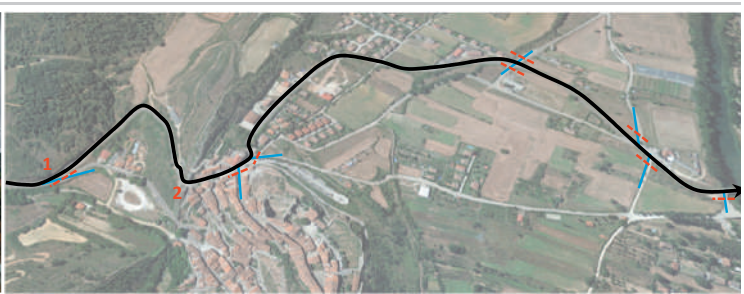
km 42,9
Frías

Giro a la izquierda

km 43,3 Frías

Travesía
Paso estrecho
Firme en mal estado

44,1 bache carril dcho



km 47,3

BU-504

Giro 90° a la izquierda

Continuar por BU-530 dirección Trespaderne



km 48,7

Santocildes

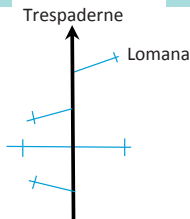
km 50,5

Quintana María

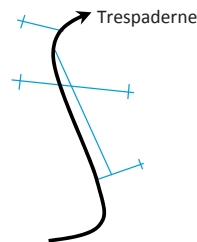
km 54,4

Palazuelos de Cuesta Urría

Travesía




Travesía



Travesía

Puente estrecho



km 57,2

Trespaderne

Travesía
Giro 90° a la izquierda
Precaución curvas cerradas en descenso

Continuar por N-629 dirección Oña



km 57,8

Trespaderne

Curvas



km 58,8

N-629

Cillaperlata

N-232

N-629

km 60,5

N-629

N-232

Tartalés de Cilla

N-629

km 64,5

N-629

Giro a la derecha

Continuar por N-232 dirección Valdenoceda




km 67,7

Cereceda

Puente estrecho

Continuar por N-232

Cerrar cruce derecha



km 71,2

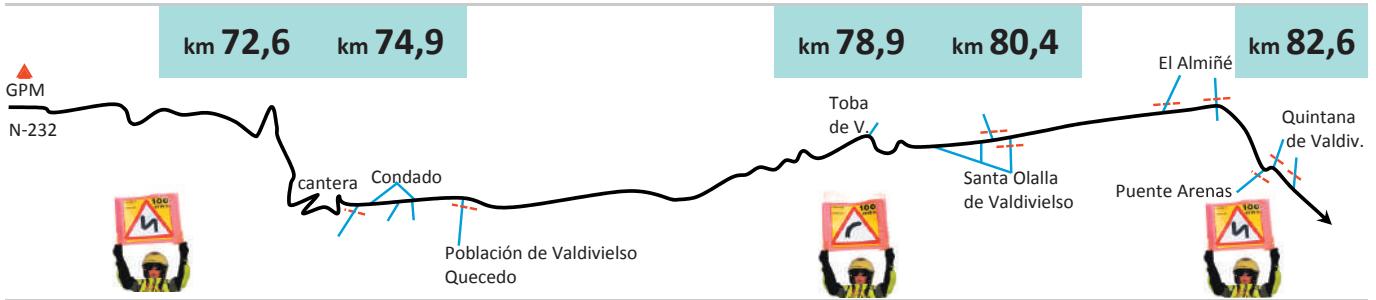
N-232

ALTO DE CERECEDA
GPM 3ª Categoría

PRECAUCIÓN

descenso con curvas cerradas





km 78,9
Toba de Valdivielso
Curva pronunciada

km 82,6
N-232
Doble curva
Puente

km 84,2 **Valdenoceda**
Travesía
Giro 90° a la derecha
Continuar por N-232
Desfiladero de Los Hocinos

km 89,4 **Incinillas**
Giro 90° a la derecha
Continuar por BU-V-5601
dirección El Vado
PRECAUCIÓN calzada estrecha 11kms

km 91,6 **Bisjueces**
PRECAUCIÓN travesía en descenso
Curva cerrada en descenso
Paso estrecho
 92,0 cruce Villalain a la izquierda
 92,9 baches en curva a la derecha

km 94,8 **BU-V-5601**
 Santa Cruz de Andino
 Barruelo La Aldea El Vado

km 96,9
El Vado
Doble curva en descenso
PELIGRO puente estrecho
Travesía

km 97,9

BU-V-5601



km 100,3

Medina de Pomar
Calle La Ronda

Precaución travesía
Pasos elevados (5)



km 101,3

Medina de Pomar
Resalto

Giro 90° a la izquierda



km 101,4

Medina de Pomar
Plaza de toros
Girar hacia Cuartel




km 101,5

Medina de Pomar
Plaza de toros
Girar hacia Cuartel



km 101,6

Medina de Pomar
Giro 90° a izda
Incorporarse a CL-628



km 102,4

Medina de Pomar (salida)

Rotonda
Seguir recto por ambos lados
Bolardos a entrada y salida
Continuar recto por CL-628

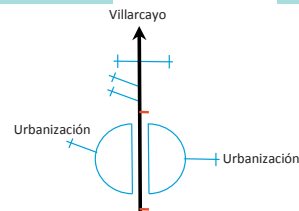


km 102,8

Miñón

km 103

CL-628

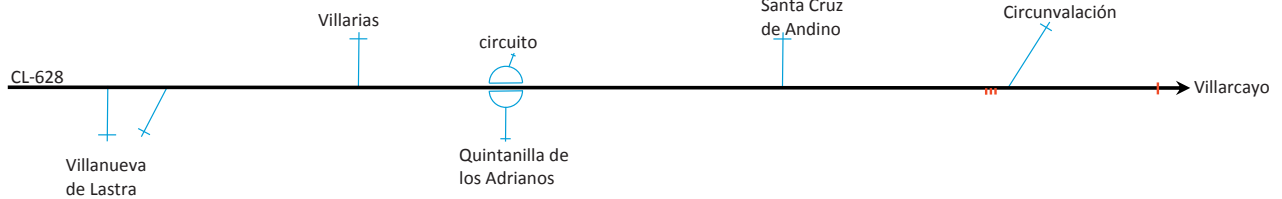


CL-628

km 104,5

km 105,6

km 106,2



km 107,1

Santa Cruz de Andino

km 108,3

km 108,6

Circunvalación

km 108,6

Villarcayo (1)

Precaución travesía
Resaltos (6)



km **108,9**

Villarcayo (2)
Calle Santa Marina

Travesía

Continuar recto dir. Santelices

Resalto iglesia



km **109,7**

Villarcayo (salida)

3 últimos resaltos

Continuar por BU-561 dirección Santelices

Cerrar calles urbanización




km **110,8**

Cigüenza

Travesía

Cerrar desvío Salazar



km **112,8**

Tubilla

Travesía

Bandas sonoras

Continuar por BU-561



km **114,5**

Escanduso

Travesía

Tramo con curvas



km **115,5**

Escaño

Travesía

Continuar por BU-561

Puente cruce Nela



km **119,0**

Brizuela

Travesía

Continuar por BU-561




km **120,9**

Puentedeý (1)

PRECAUCIÓN travesía

Giro pronunciado a la derecha



km **121,1** Puentedey (2)

Precaución puente estrecho
Precaución túnel estrecho
PRECAUCIÓN calzada estrecha 15kms

Continuar por BU-V-5612



km **122,8**

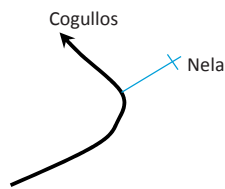
Quintanilla Valdebodres

Precaución travesía
Pasos estrechos

Giro pronunciado a la salida



km **123,2** BU-V-5612



km **124,5**

Cogullos
Precaución paso estrecho
Comienza GPM



km **126,0** Ahedo de Linares (exterior)

Continuar por la derecha (circunvalación)

Precaución curvas cerradas



km **126,7** Ahedo de Linares (exterior)

Giros 90° a la izquierda y derecha



km **127,8** BU-V-5612

Curvas cerradas en ascenso pronunciado

Continuar recto por BU-V-5612 dirección Ojo Guareña



km **128,6** BU-V-5612

ALTO DE RETUERTA
GPM 3ª Categoría



PRECAUCIÓN descenso pronunciado con curvas cerradas



km **129,3** BU-V-5612

PELIGRO curva cerrada 180°



km **129,8**

Precaución curva cerrada



km **132,5** BU-V-5612

Continuar recto por BU-V-5626



km **133,4** Ojo Guareña

PRECAUCIÓN descenso pronunciado
Curvas cerradas enlazadas
Calzada estrecha



km **136,0** BU-V-5626

Giro 90° a la derecha

Continuar por BU-526 dirección Espinosa de los Monteros



km **136,8** Quisicedo

Travesía
Precaución curvas enlazadas
Continuar por BU-526



km **137,0**


desniveles en centro



km 140,2 Quintanilla del Rebollar

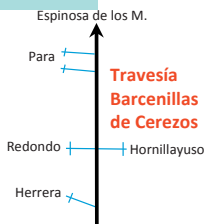
Travesía

Continuar por BU-526 dirección
Espinosa de los Monteros



km 141,5 BU-526

km 146,0 BU-526



**Travesía
Barcenillas
de Cerezos**

**Paso a nivel sin barreras
Precaucion firme irregular**

Cruce Sta. Olalla (izda.)



km 147,0 Espinosa de los Monteros

**Travesía
Paso elevado
Puente estrecho**



km 147,4

Espinosa de los Monteros

Giro a la derecha

Incorporarse a BU-528
Continuar dirección Bilbao



km 147,5

Espinosa de los Monteros

**Giro a la izquierda
Estrechamiento**

Calle de los Monteros



km 147,5

Espinosa de los Monteros

Travesía estrecha



km 147,6

Espinosa de los Monteros

Giro a la izquierda

Calle de Gallemo



km 147,6

Espinosa de los Monteros

Calle de Gallemo

Giro a la derecha



km 147,8

Espinosa de los Monteros

Continuar por
C/ de Gallemo



km **147,9**

Espinosa
Calle de Gallemo

Giro a la izquierda

Comienza GPM
Rejilla + resalto



km **155,7**

Picón Blanco



ALTO DEL PICÓN BLANCO
GPM Categoría Especial

PELIGRO descenso expuesto con curvas cerradas



km **155,9**

Picón Blanco

Descenso
PELIGROSO



km **157,9**

Parque eólico

Descenso
PELIGROSO



km **159,5**

Parque eólico

Descenso PELIGROSO

Continuar hasta Portillo de la Sía (B)



km **160,5**

Portillo de la Sía

Giro a la izquierda
Incorporarse a BU-571
Descenso PELIGROSO



km 161,8

BU-571

Precaución varios estrechamientos
Descenso con curvas enlazadas



km 167,6

BU-571

Giro 90° a la izquierda
Incorporarse a BU-570
Precaución puente estrecho



km 170,2

Bárceñas

Travesía
Precaución puente estrecho



km 172,5

Espinosa de los Monteros

Travesía
Resaltos



km 172,7

Espinosa de los Monteros

Travesía

Continuar recto por BU-570



km 173,0



META.
Espinosa de los Monteros

Calle del Sol





Burgocar

CONCESIONARIO MOTORRAD EN BURGOS

LA **MOTO** DE LA



XLIII. EDICIÓN MASCULINA

**VUELTA
A BURGOS**



Ctra. de Logroño km109. 09007 Burgos - España · Tel.: 947484350
www.burgocar.es



VIERNES 06 / AGOSTO

RIBERA DEL DUERO

ROA DE DUERO / ARANDA DE DUERO

Roa de Duero y Aranda de Duero

Os dan la Bienvenida



Ayuntamiento Roa de Duero
Plaza Mayor de Santa María, 24,
Tel: 947 540 024

MÁS INFO:



Ayuntamiento de Aranda de Duero
Plaza Mayor, 1
Tel: 947 500 100

MÁS INFO:



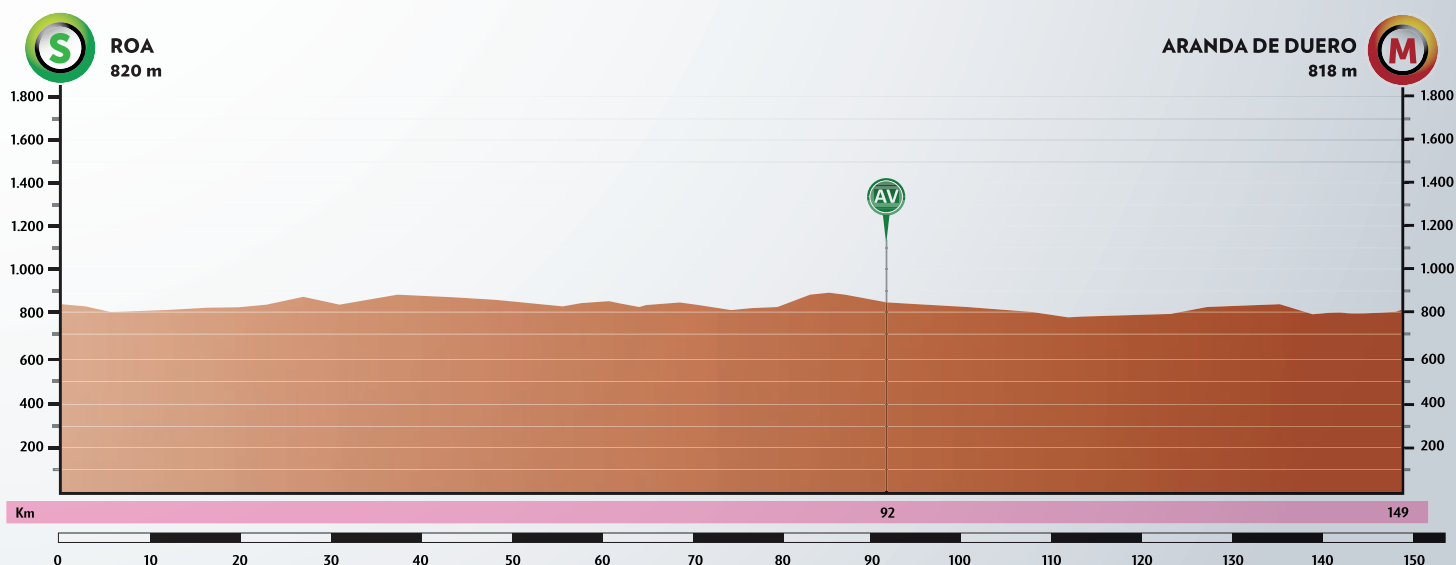
DATOS DE LA ETAPA

CONTROL DE FIRMAS // SIGNATURES	12:25-13:10
LLAMADA // APPEL	13:15
SALIDA NEUTRALIZADA (1 KM) // DÉPART FICTIF (1 KM)	13:20
SALIDA REAL // DÉPART RÉËL	13:17
MEDIA HORARIA PROBABLE // MOYENNE HORAIRE PROBABLE	42 Km/h
LLEGADA ESTIMADA // ARRIVÉE PRÉVUE	16:50
CIERRE CONTROL // FERMETURE DE CONTRÔLE	10%

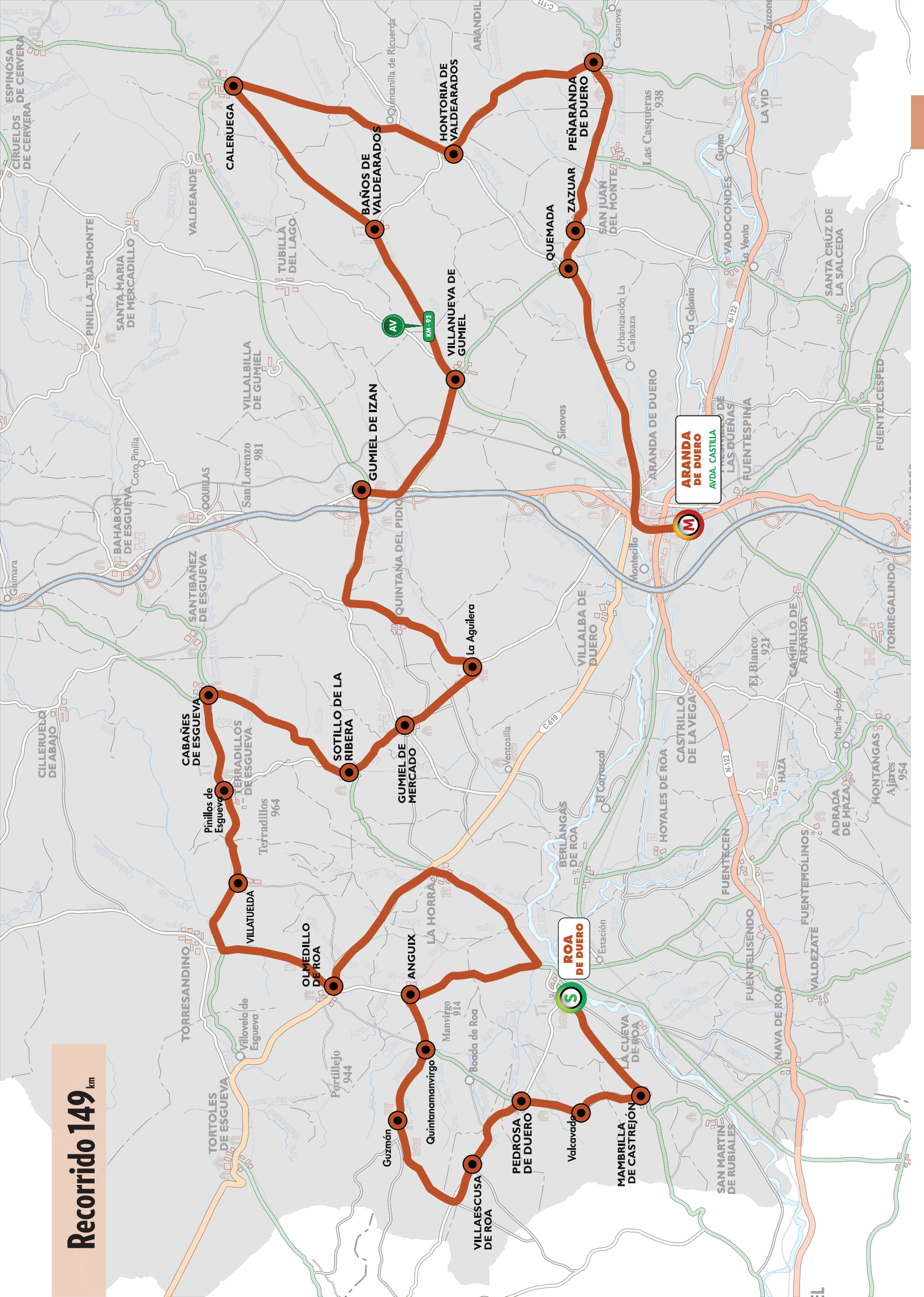
KILÓMETROS		ITINERARIO / ITINÉRAIRE	HORARIO PREVISTO		
RECORRIDOS parcourus	POR RECORRER à parcourir		40 Km/h	42 Km/h	44 Km/h
0	149	 ROA DE DUERO. Salida // Départ por BU-134	13:17	13:17	13:17
5	144	MAMBRILLAS DE CASTEJÓN Giro dcha. seguir por BU-132	13:24	13:24	13:23
7	142	VALCAVADO DE ROA	13:27	13:27	13:26
10	139	PEDROSA DE DUERO. Giro izda. por BU-P-1101	13:32	13:31	13:30
14	135	VILLAESCUSA DE ROA	13:38	13:37	13:36
15	134	Giro dcha. por BU-P-1321	13:39	13:38	13:37
19	130	GUZMÁN	13:45	13:44	13:43
23	126	QUINTANAMANVIRGO	13:51	13:50	13:48
25	124	ANGUIX. Giro dcha. por BU-P-1131	13:54	13:52	13:51
31	118	 Rotonda. Giro izda. por BU-130	14:03	14:01	13:59
36	113	 LA HORRA. Precaución paso estrecho Giro izda. por CL-619	14:11	14:08	14:06
44	105	OLMEDILLO DE ROA. Giro dcha. por BU-V-1131	14:23	14:20	14:17
49	100	Giro dcha. por BU-113. TORRESANDINO	14:30	14:27	14:23
52	97	VILLATUELDA	14:35	14:31	14:28
55	94	TERRADILLOS DE ESGUEVA	14:39	14:35	14:32
56	93	PINILLOS DE ESGUEVA	14:41	14:37	14:33
60	89	CABAÑES DE ESQUEVA. Giro dcha. por BU-130	14:47	14:42	14:38

— RIBERA DEL DUERO —

66	83	SOTILLO DE LA RIBERA. Seguir por BU-V-1102	14:56	14:51	14:47
70	79	GUMIEL DE MERCADO	15:02	14:57	14:52
73	76	LA AGUILERA. Giro izda. por BU-P-1105	15:06	15:01	14:56
78	71	QUINTANA DEL PIDIO	15:14	15:08	15:03
80	69	Giro dcha. por BU-124	15:17	15:11	15:06
85	64	GUMIEL DE IZÁN. Seguir por BU-912	15:24	15:18	15:13
92	57	 VILLANUEVA DE GUMIEL. Giro izda. por BU-910 Avituallamiento // Ravitallament	15:35	15:28	15:22
100	49	BAÑOS DE VALDEARADOS	15:47	15:40	15:33
108	41	CALERUEGA. Giro dcha. seguir por BU-923	15:59	15:51	15:44
117	32	HONTORIA DE VALDEARADOS	16:12	16:04	15:56
125	24	PEÑARANDA DE DUERO. Seguir por BU-925	16:24	16:15	16:07
132	17	ZAZUAR	16:35	16:25	16:17
134	15	QUEMADA	16:38	16:28	16:19
142	7	 Rotonda. Seguir dcha. por BU-950	16:50	16:40	16:30
144	5	 Rotonda. Seguir izda. por BU-910	16:53	16:42	16:33
146	3	 Seguir por la izda. ARANDA DE DUERO	16:56	16:45	16:36
146,5	2,5	Plaza Jardines de Don Diego	16:56	16:46	16:36
147	2	Puente de Aranda	16:57	16:47	16:37
149	0	 META. ARANDA DE DUERO. Avda. de Castilla	17:00	16:50	16:40



Recorrido 149 km





ROA DE DUERO



ARANDA DE DUERO

— RIBERA DEL DUERO —



3

ÚLTIMOS KILÓMETROS

PRECAUCIONES

KM / 3

Seguir recto anchura 6 mts.
Suivre droit, largeur de 6 mts

KM / 2

(km 2,300) - Precaución rotonda
(km 2,300) - Précaution rond-point

(km 2,100) - Giro izquierda
(km 2,100) - Virage á gauche

(km 2) - Seguir recto anchura de 6 mts
(km 2) - Suivre droite, largeur 6 mts

KM / 1

(km 1,500) - Ligerio descenso
(km 1,500) - Légère descente

(km 1,100) - Giro izda. Precaución puente. Ancho 8 mts
(km 1,500) - Virage á gauche. Precaution pont. Largeur 8 mts

(km 1) - Seguir recto anchura de 6 mts
(km 1) - Suivre droite, largeur 6 mts

META

Recta de 1000 mts y 6 mts de ancho.
Avenida de Castilla

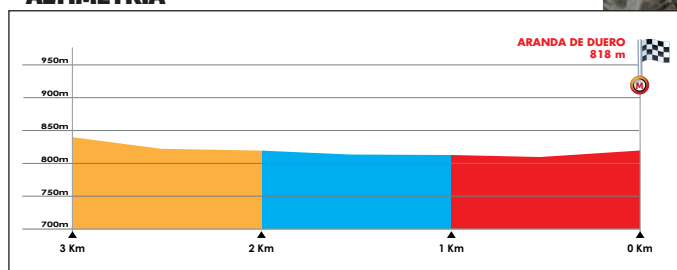
*Droit de 1000mts. et largeur de 6 mts.
Avenida de Castilla*

ACCESO SALIDA / ACCÈS DÉPART

Por A-1 dirección Madrid, hasta km. 185 y seguir por la BU-130 hasta Roa de Duero.

Par A 1 direction Madrid, jusqu'à km 185 et suivre par BU-130 jusqu'à Roa de Duero.

ALTIMETRÍA





SALIDA NEUTRALIZADA

ROA DE DUERO



KM 0

Salida real. BU-134

41°41'33.1"N 3°56'21.4"W

41.692530, -3.939280

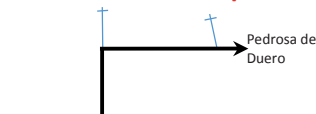
Continuar por BU-134 dirección Mambrilla de Castrejón



km 4,6

Mambrilla de Castrejón

Giro a derecha 90° por BU-132

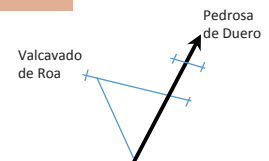


km 3,5 desnivel/bache en parte derecha



km 7,1

BU-132



km 9,8


Pedrosa de Duero

Resalto

Giro a izquierda por BU-P-1101

Travesía. Paso estrecho

Resalto a la entrada y a la salida



km 13,0

Villaescusa de Roa

Travesía en ascenso

Continuar recto

10,9 12,0 13,2 asfalto desgastado carril derecho

km 15,3

BU-P-1101

Giro a la derecha 90° Dirección Guzmán

Continuar por BU-P-1321



km 19,1

Guzmán

PELIGRO travesía

Estrechamiento

Curvas cerradas descenso

en


Estrechamiento y curva



km **19,7**

Guzmán


PELIGRO travesía
Paso estrecho
Curvas cerradas



km **23,2**


Quintanamanvirgo

Resaltos (3)
Giro a la izquierda
Travesía en ascenso



km **25,2**

Anguix
Resaltos (2)



km **25,4**

Anguix
Giro 90° derecha
Seguir por BU-P-1131
Gravilla en cruce
Cerrar cruce de frente



km **31,1**

BU-P-1131

Rotonda. Tomar por la izda en sentido contrario
Salir por la BU-130
Señales desprotegidas a entrada
27,7 agujeros en el centro
28,8 y 30,9 desnivel lateral dcha



km **36,4**

La Horra

Travesía en ascenso
Paso estrecho
Giro a la izquierda por carril izquierdo
Continuar por CL-619 dirección Palencia
34,9 parche en carril izquierdo



km **43,7**

Olmedillo de Roa

Giro a la derecha 90°
Resalto a la salida de la curva
Continuar por BU-P-1131 dirección Torresandino
Bandas sonoras a la entrada


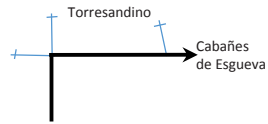


km **48,5**

BU-P-1131

Giro 90° a la derecha

Continuar por BU-113



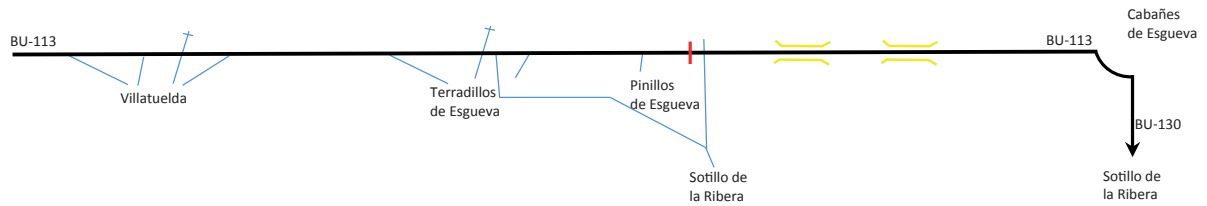
km **51,4**

BU-113

km **54,6**

km **55,5**

km **59,6**



km **59,6**

BU-113

Rotonda

Giro a la dcha

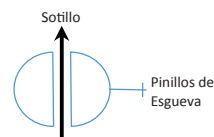


km **66,3**

Sotillo de la Ribera

Travesía

Giro a izda por BU-P-1102




km **69,6**

Gumiel del Mercado

Resaltos (3)

Travesía en ascenso

Cerrar cruce izda Oquillas y dcha. Horra



km **73,3**

La Aguilera

Resalto

Travesía en ascenso

Giro cerrado a la izquierda

Paso estrecho

Continuar por BU-P-1105



km **77,4**

Quintana del Pidio

Resaltos (4)

Travesía en ascenso

Paso estrecho con doble curva cerrada

Continuar por BU-P-1105



km **79,8** BU-P-1105

Giro 90° a la derecha

Continuar por BU-V-1240 dirección Gumiel de Izán



km **84,0** BU-V-1240
Gumiel de Izán

2 isletas centrales
Pasar por ambos lados
km 84,2: Giro 90° a la dcha

Travesía en ascenso
Resaltos (4)

Cerrar cruce izda Valdeande



km **86,6** BU-P-1131

Rotonda
Tomar por la izda. en sentido contrario

Continuar por BU-912

Señales desprotegidas a entrada y salida. A continuación, cruces bodegas



km **91,5**

BU-912

Giro a la izquierda

Continuar por BU-910



km **92**



km **98,5**

BU-910

Continuar recto por BU-910



km **107** Caleruega

4 bandas fresadas a la entrada
Giro pronunciado a la derecha

Continuar por BU-923 dirección Peñaranda de Duero



km **116,2** Hontoria de Valdearados

Precaución travesía estrecha

Giro a la izquierda en travesía

Continuar por BU-9223
Puente estrecho a la salida



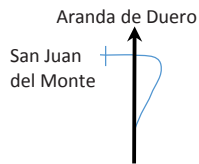
km **124,8** Peñaranda de Duero

Precaución descenso con curvas. Giro a la derecha.
Travesía con pasos estrechos
2 pasos elevados

Continuar por BU-925



km **129,1** BU-925



km **131,9**

Zazuar

Travesía

Paso estrecho
Resaltos (3)



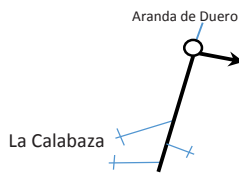
km **133,7**

Quemada

Travesía



km **138,8** La Calabaza



km **141,3**

BU-925

Rotonda

Tomar por la derecha
1ª salida por BU-950



km **143,9** BU-925

Rotonda
Tomar 3ª salida

Continuar por
BU-910



km **145,3** Aranda de Duero

Bandas fresadas (4)

Rotonda

Seguir recto por ambos lados



km **145,7**

Aranda de Duero

Rotonda

Seguir por la izda.

PASO ESTRECHO



km 146,1

Paso elevado



km 146,5

Continuar recto



km 146,7



km 146,9




km 147,2

Resalto



km 147,5

Giro a izda 90°



km 147,6

Giro a dcha



km 147,6

Entrada puente



km 147,9

Salida puente



km 148,1

Resalto



km 149



META
ARANDA DE DUERO

Avda. de Castilla





SÁBADO 07 / AGOSTO

LAS LAGUNAS

COMUNERO DE REVENGA / LAGUNAS DE NEILA

Comunero de Revenga y Neila

Os dan la Bienvenida



MÁS INFO:



Ayuntamiento de Neila
Calle Real s/n,
Tel: 947 395 464

MÁS INFO:



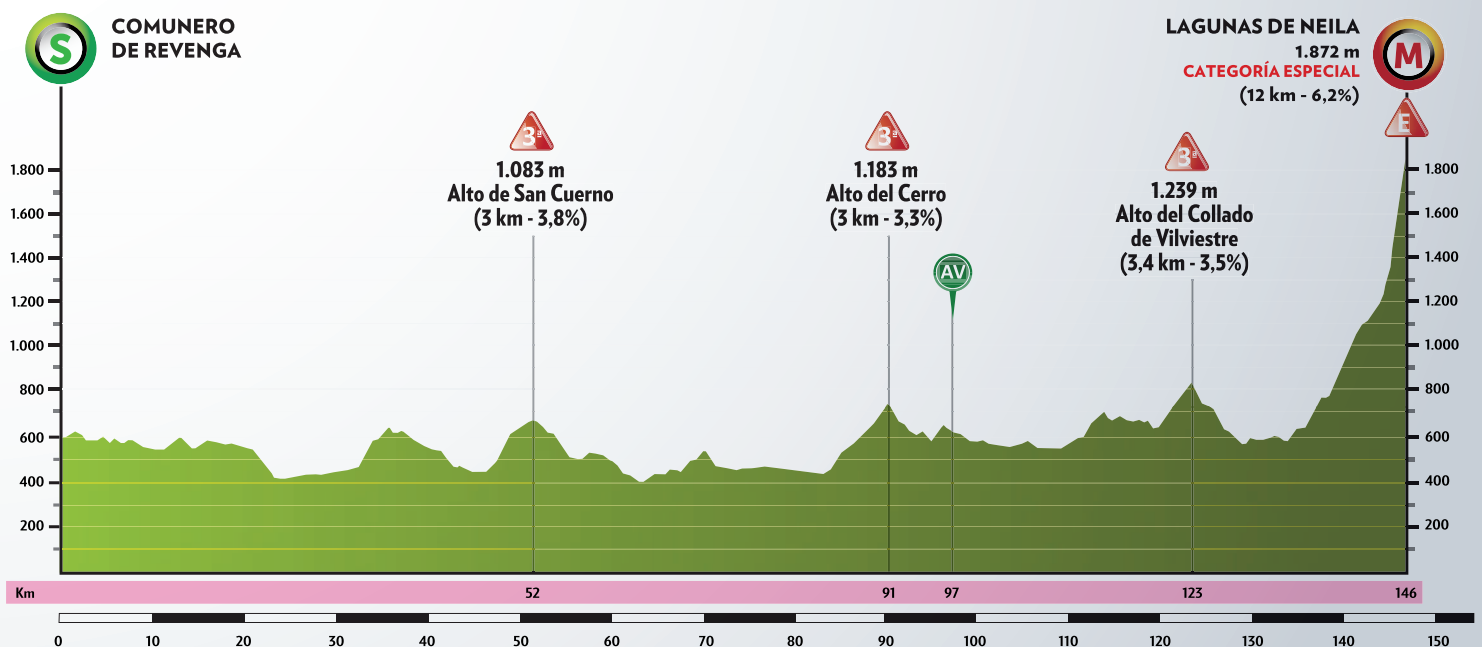
DATOS DE LA ETAPA

CONTROL DE FIRMAS // SIGNATURES	12:05 - 12:50
LLAMADA // APPEL	12:55
SALIDA NEUTRALIZADA (2 KM) // DÉPART FICTIF (2 KM)	13:00
SALIDA REAL // DÉPART RÉÈL	13:05
MEDIA HORARIA PROBABLE // MOYENNE HORAIRE PROBABLE	39 Km/h
LLEGADA ESTIMADA // ARRIVÉE PRÉVUE	16:50
CIERRE CONTROL // FERMETURE DE CONTRÔLE	10%

KILÓMETROS		ITINERARIO / ITINÉRAIRE	HORARIO PREVISTO		
RECORRIDOS parcourus	POR RECORRER à parcourir		37 Km/h	39 Km/h	41 Km/h
0	146	COMUNERO DE REVENGA Salida Real por CL-117 // Départ Réèl	13:05	13:05	13:05
10	136	PALACIOS DE LA SIERRA	13:21	13:20	13:20
21	125	CASTRILLO DE LA REINA	13:39	13:37	13:36
26	120	SALAS DE LOS INFANTES	13:47	13:45	13:43
30	116	Giro izda. por N-234	13:54	13:51	13:49
32	114	HACINAS. Giro dcha. por BU-910	13:57	13:54	13:52
34	112	CARAZO	14:00	13:57	13:55
45	101	SANTO DOMINGO DE SILOS. Precaución paso estrecho	14:18	14:14	14:11
48	98	Precaución Túneles. LA YECLA	14:23	14:19	14:15
49	97	HINOJAR DE CERVERA. Comienza puerto	14:24	14:20	14:17
50	96	HORTEZUELOS	14:26	14:22	14:18
52	94	ALTO DE SAN CUERNO / G.P.M. 3ª	14:29	14:25	14:21
56	90	ESPINOSA DE CERVERA	14:36	14:31	14:27
64	82	CALERUEGA. Precaución badenes. Giro izda. por BU-922	14:49	14:43	14:39
72	74	ARAUZO DE LA TORRE. Seguir recto	15:02	14:56	14:50
76	70	PEÑALBA DE CASTRO. Precaución paso estrecho	15:08	15:02	14:56

-LAS LAGUNAS-

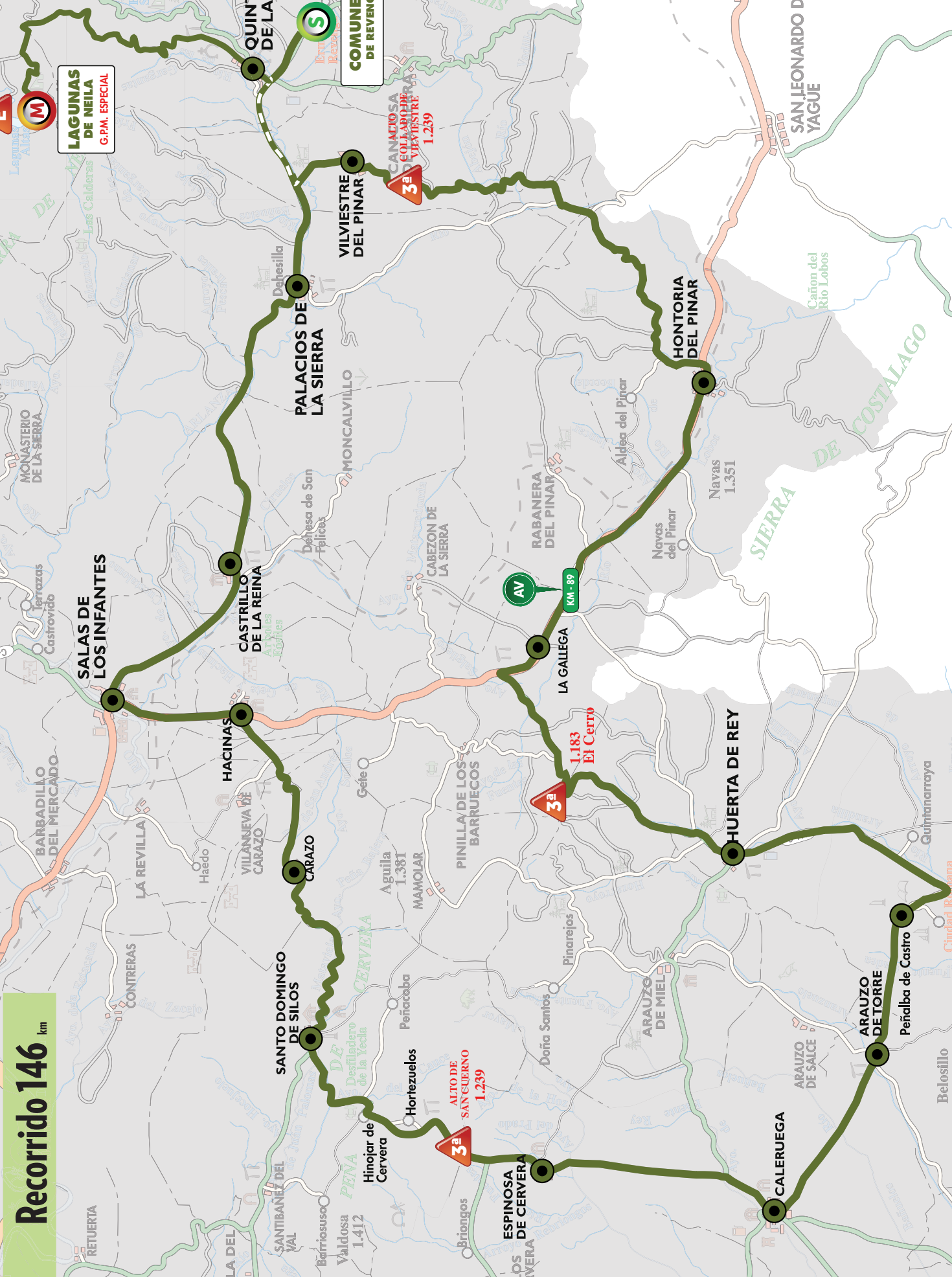
77	69	Giro izda. por BU-925 direcc. Huerta de Rey	15:10	15:03	14:58
83	63	HUERTA DE REY. Comienza puerto	15:19	15:13	15:06
91	55	 ALTO DEL CERRO / GPM. 3ª	15:32	15:25	15:18
96	50	Giro dcha. por N-234	15:41	15:33	15:25
97	49	 LA GALLEGA. Avituallamiento // Ravitallment	15:42	15:34	15:27
107	39	HONTORIA DEL PINAR	15:58	15:50	15:41
108	38	Giro izda. por BU-V-8229	16:00	15:51	15:43
111	35	Giro dcha. dirección Palacios de la Sierra	16:05	15:56	15:47
117	29	Giro dcha. dirección Vilviestre por BU-V 8225. Comienza puerto	16:15	16:05	15:56
123	23	 ALTO DEL COLLADO DE VILVIESTRE / G.P.M. 3ª	16:24	16:14	16:05
126	20	VILVIESTRE DEL PINAR	16:29	16:19	16:09
129	17	Giro dcha. por CL-117	16:34	16:23	16:14
133	13	Giro izda. QUITANAR DE LA SIERRA	16:41	16:30	16:20
134	12	Giro izda. Comienza puerto	16:42	16:31	16:21
145	1	EL PORTÓN	17:00	16:48	16:37
146	0	 META. LAGUNAS DE NEILA G.P.M. CATEGORÍA ESPECIAL 	17:02	16:50	16:39



Recorrido 146 km

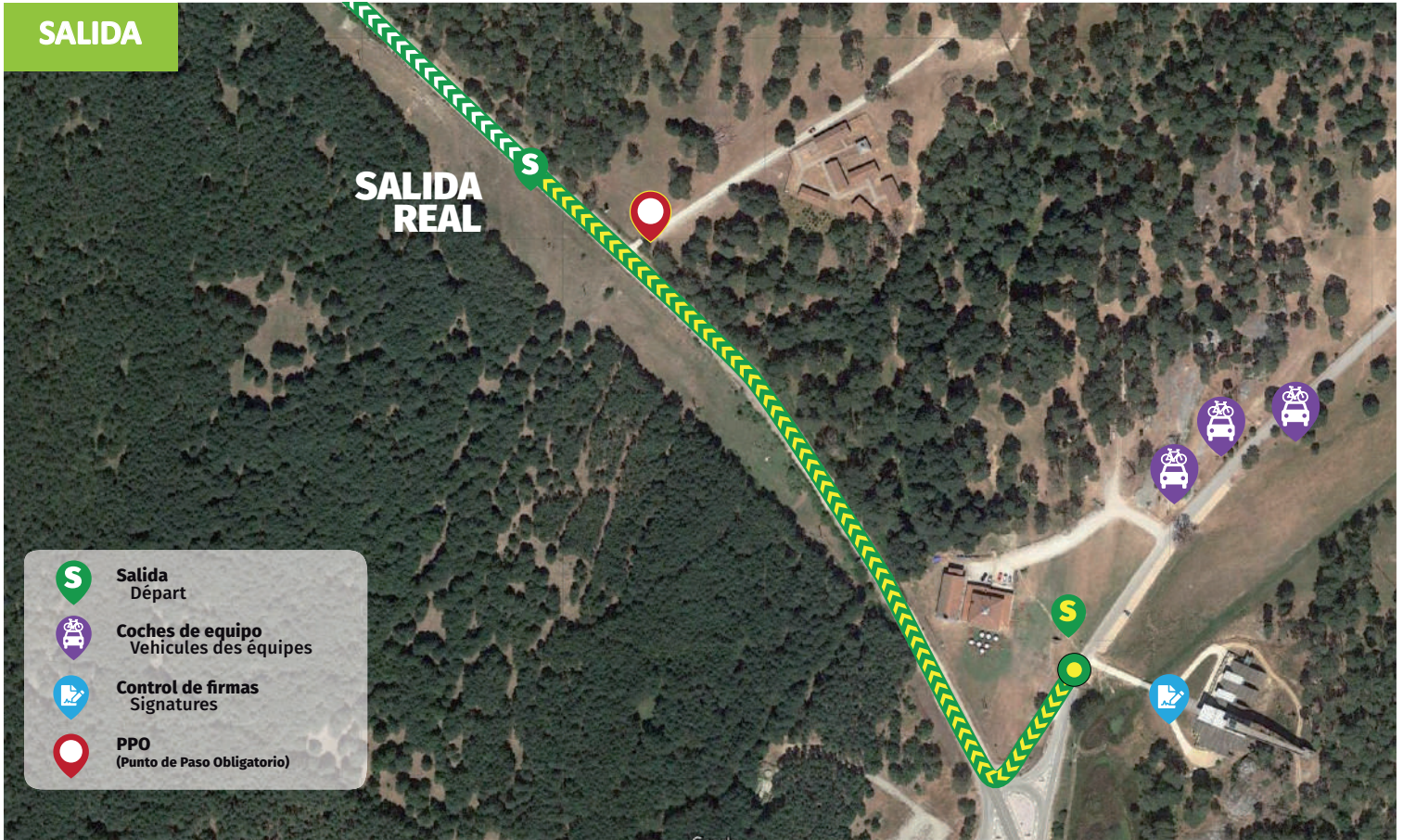
LAGUNAS DE NEILA
G.P.M. ESPECIAL

COMUNERO DE REVENGA



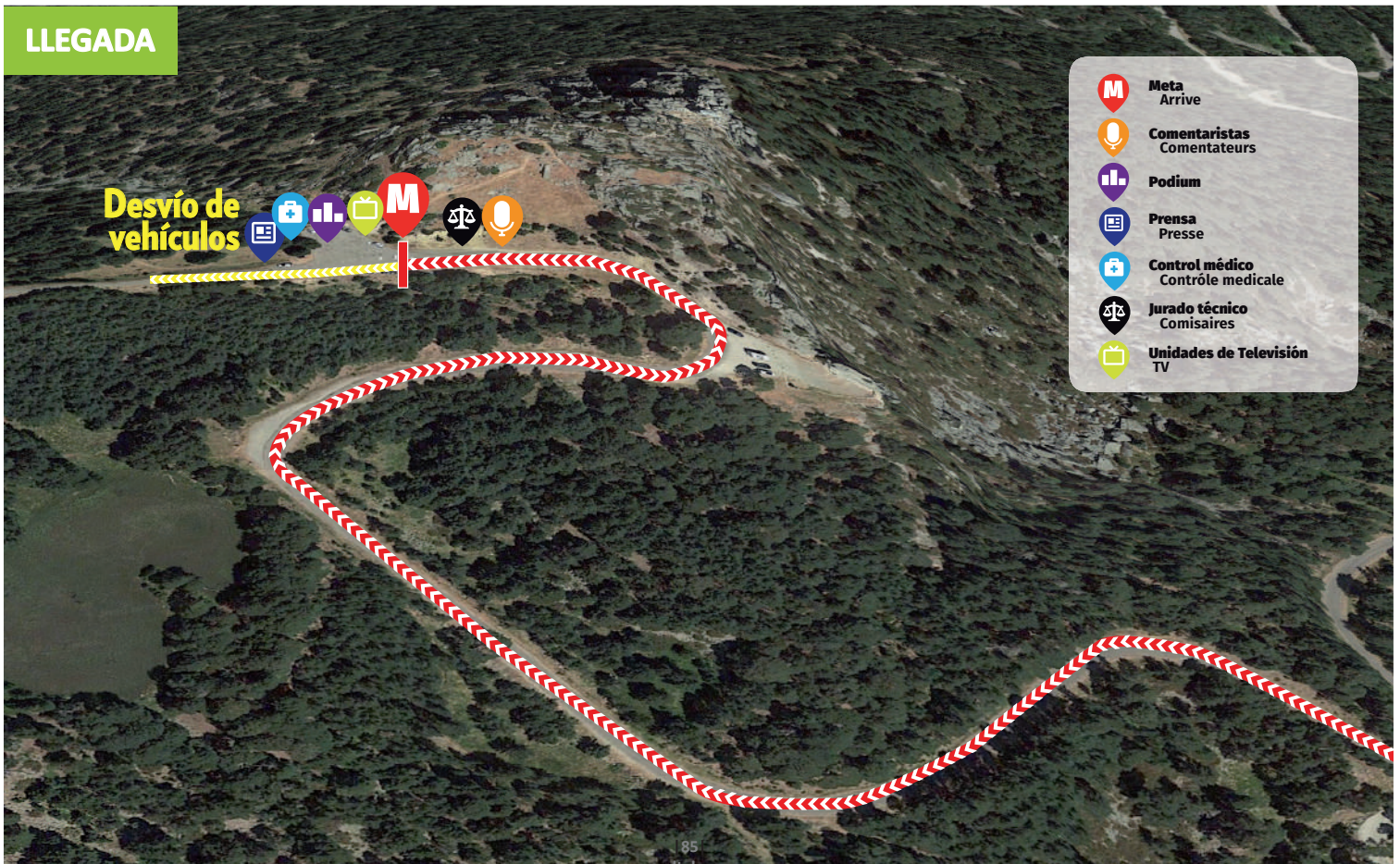
-LAS LAGUNAS-

SALIDA



- S** Salida
Départ
- Coches de equipo**
Vehicules des équipes
- Control de firmas**
Signatures
- PPO**
(Punto de Paso Obligatorio)

LLEGADA



- M** Meta
Arrive
- Comentaristas**
Commentateurs
- Podium**
- Prensa**
Presse
- Control médico**
Contrôle médicale
- Jurado técnico**
Comisaires
- Unidades de Televisión**
TV

Desvío de vehículos

3

ÚLTIMOS KILÓMETROS

PRECAUCIONES

KM / 3

Pendiente de 9,6%. Montée d'un 9,6%

KM / 2

Pendiente de 8,2%. Montée d'un 8,2%.

KM / 1

Pendiente de 11%. Montée d'un 11%

META

Puerto de 1ª Categoría

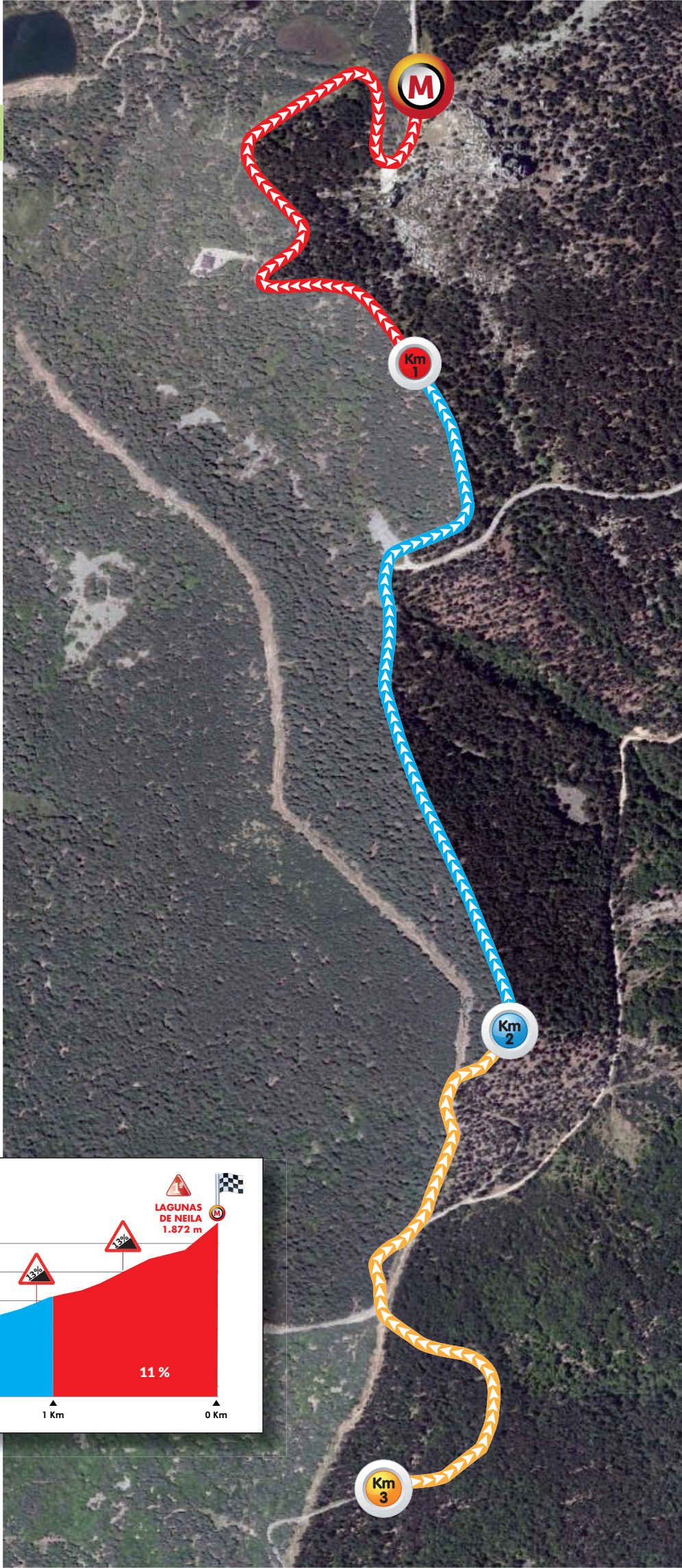
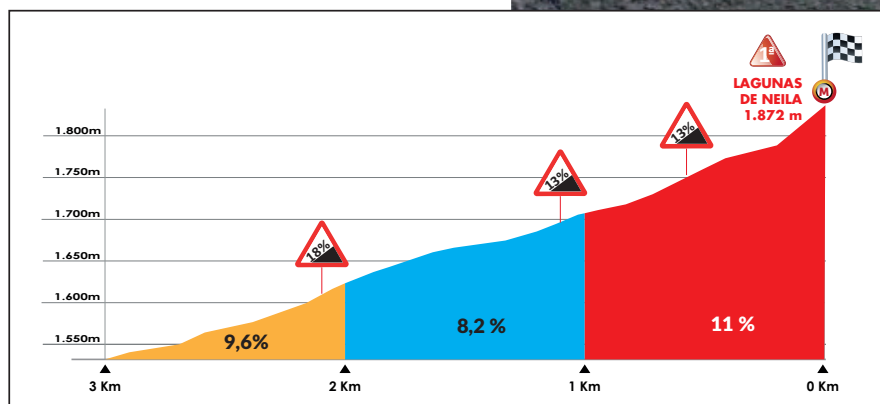
Arrivée en col de 1ª Catégorie

ACCESO A SALIDA / ACCÈS DÉPART

Por N-1 tomar la salida a N-324 hasta Salas de los Infantes y seguir por la CL-117 hasta Comunero de Revenga.

Par N-1 prendre la sortie N-324 vers Salas de los Infantes et continuer sur la CL-117 jusqu'à Comunero de Revenga

ALTIMETRÍA





SALIDA NEUTRALIZADA

COMUNERO DE REVENGA

CASA DE LA MADERA



KM 0

Salida Real dirección Burgos por CL-117

41°57'34.2"N 3°01'00.2"W

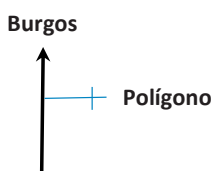
41.959500, -3.016733

1101 m



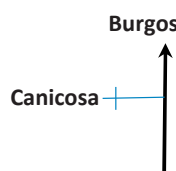
km 2,3

CL-117



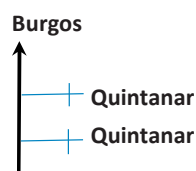
km 2,8

CL-117



km 3,0

CL-117



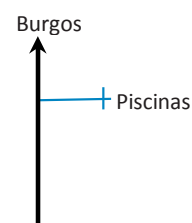
km 7,2

CL-117



km 9,5

CL-117



km 10,4

Palacios de la Sierra

Precaución travesía



km 12,5

**Aserradero
Polígono industrial**

Señales en calzada



km 20,7

Castrillo de la Reina

**Precaución travesía en descenso
Resaltos y bandas fresadas
Paso estrecho**

Cruce Moncalvillo (izda)



km **25,6** CL-117

Polígono Industrial



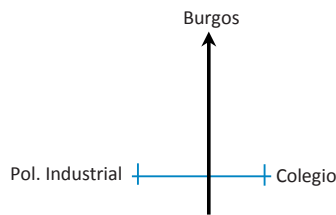
km **26,3** Salas de los Infantes

Precaución travesía Pasos elevados Curvas



km **26,8** Salas de los Infantes

Precaución varios pasos elevados



km **27,3** Salas de los Infantes

Precaución travesía

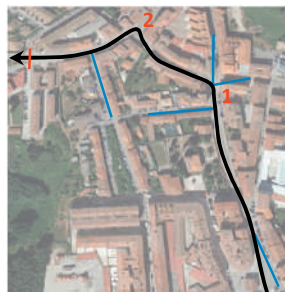
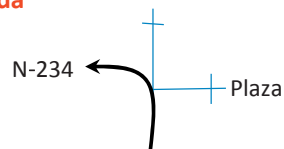
Continuar recto por Avda. Infantes de Lara



km **27,6** Salas de los Infantes

Precaución doble giro a izquierda

Av. Infantes de Lara

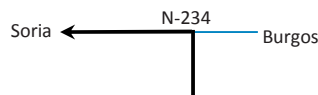


km **27,7** Salas de los Infantes (2)

Precaución giro izquierda dirección Soria

Resaltos

Continuar por C/ Juan Yagüe



km **29,1** Salas de los Infantes C/Juan Yagüe

Precaución paso a nivel sin servicio



km 30,1

Pasar por la izquierda en sentido contrario
 Dirección Soria N-234
 Precaución paso estrecho



km 30,1

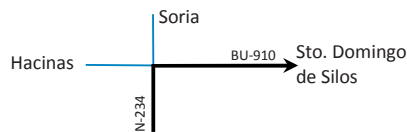
Vista general salida a N-234




km 31,9

Hacinas (exterior)

Giro a la derecha dirección Sto. Domingo de Silos



Precaución paso estrecho
 Continuar por BU-910



km 33,6

BU-910

km 37,7




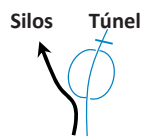
Carazo
 Precaución travesía
 Estrechamiento



km 44,3

BU-910

Pasar por la izda en sentido contrario
 Precaución paso estrecho con isleta



km 44,7

Santo Domingo de Silos

Precaución travesía
 PELIGRO paso estrecho



km **45,3**

Sto. Domingo de Silos (salida)

Rotonda

Tomar por izquierda en sentido contrario
Tomar la 1ª salida dirección Caleruega BU-910



km **47,6**

Precaución túnel (doble)

**LA YECLA 250 m
iluminado**



km **48,1**

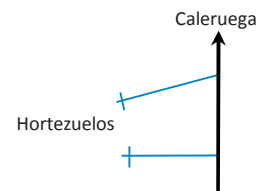
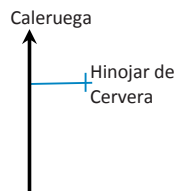
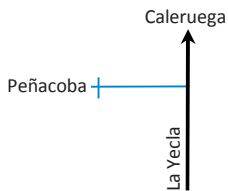
BU-910

km **48,6**

BU-910

km **49,7**

BU-910



km **51,2**

ALTO DE SAN CUERNO - GPM 3ª

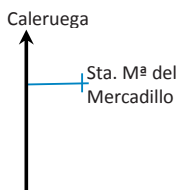


km **53,8**

km **55,0**

Espinosa de Cervera (ext.)

**Precaución curva cerrada en descenso
Resaltos (4)**



km **63,3**

Caleruega

**Precaución travesía
Resaltos (2)**



km **64,0** Caleruega (1)

Resalto
Giro a la izquierda
Tomar BU-922 dirección Peñalba de Castro

Precaución tramo de carretera estrecha hasta km 77,6



km **64,3** Caleruega (2)

Giro a la derecha
Continuar por BU-922
dirección Peñalba de Castro

Precaución carretera estrecha 14 kms



km **70,2**

BU-922

Precaución
curva cerrada
en descenso



km **70,8**

Seguir recto
Paso estrecho



km **71,3**

Araúzo de Torre

Travesía
PELIGRO
PASO MUY ESTRECHO 250m



km **75,9**

Peñalba de Castro

Travesía
Resaltos
Continuar por BU-922

Resaltos



km **77,6**

BU-922

Huerta de Rey ← BU-925 → Aranda de Duero

Giro a la izquierda
Incorporarse a BU-925 dirección Huerta de Rey



Huerta de Rey

Quintanarraya

km **82,9**

Huerta de Rey

Precaución travesía
Resaltos

Comienza GPM



km **91,1**

BU-925

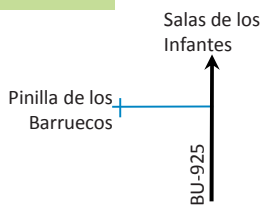
ALTO DEL CERRO GPM 3º

Precaución descenso pronunciado con curvas



km **92,4**

BU-925



km **95,6**

BU-925

Giro a la derecha
Paso estrecho

Incorporarse a N-234



km **95,7**

N-234

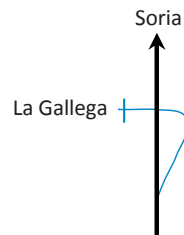
Tramo de tres carriles en subida
Bolardos en el centro

Zona de adelantamiento



km **97,2**

La Gallega (exterior)



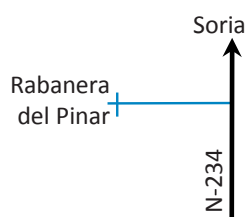
km **100,8**

N-234

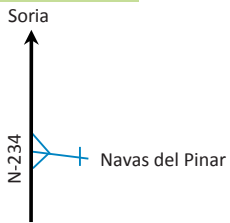
Precaución

Bolardos en el centro a entrada y salida

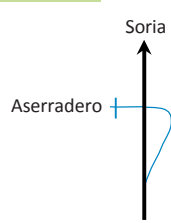
Pasar por ambos lados



km 104,7 N-234

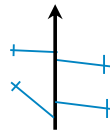


km 106,7 N-234



km 107,7 Hontoria del Pinar

Precaución travesía



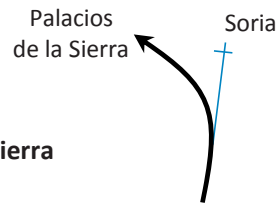
Firme en mal estado



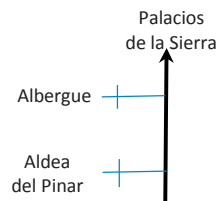
km 108,3 Hontoria del Pinar

Giro a la izquierda

Continuar por BU-V-8229 dirección Palacios de la Sierra


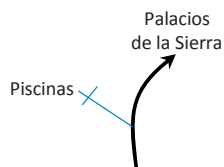


km 110,0 BU-V-8229



km 110,7

Seguir por la derecha

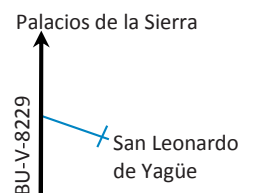


km 113,4 BU-V-8229

Precaución zona de paso de animales



km 116,1 BU-V-8229




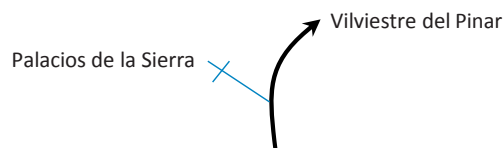
km 117,2

Giro a la derecha

Continuar dirección Vilviestre del Pinar por BU-V-8225

Precaución carretera estrecha

Comienza GPM



km 123,1

ALTO DEL COLLADO DE VILVIESTRE

Precaución descenso pronunciado con curvas



km 125,8 **Vilviestre del Pinar**

PELIGRO travesía en descenso
Pasos estrechos y curvas





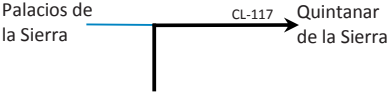

km 128,4 **BU-V-8225**

Quintanar de la Sierra
Piscinas

km 128,8 **BU-V-8225**

Giro a la derecha
Incorporarse a la CL-117



Palacios de la Sierra — CL-117 —> Quintanar de la Sierra

km 132,9 **CL-117**
Quintanar de la Sierra

Giro a la izquierda en dirección a Quintanar de la Sierra
Precaución travesía.
3 Bandas 3M

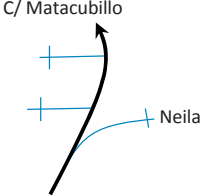

Quintanar de la Sierra — Soria

km 134,5 **Quintanar de la Sierra**


Giro a la izquierda
Continuar por calle Matacubillo
Comienza GPM

C/ Matacubillo
Neila

km 136,2


Precaución Paso Canadiense en subida
Precaución paso estrecho



km 143,7


Lagunas Altas

Cruce carretera Collado



km 145,0

El Portón



km 146,4



META. LAGUNAS DE NEILA
GPM CATEGORÍA ESPECIAL



El maillot morado del CAMPO BURGALÉS

AGRO GIMÉNEZ VÉLEZ S.L.

www.agrogimenezvelez.com



www.sipcamiberia.es

• IÑIGO GIMÉNEZ	Gerente	Tel. 670 392 460
• RICARDO JULIÁN:	Ingeniero Agrícola	Tel. 670 331 896
• MANUEL PERNIL:	Ingeniero Agrícola	Tel. 695 608 521
• DIEGO IGLESIAS:	Ingeniero Agrícola	Tel. 672 268 513
• IÑIGO ALONSO:	Técnico Forestal	Tel. 655 790 535
• JAVIER JIMÉNEZ:	Administración	Tel. 625 097 012
• IÑIGO ALONSO:	Técnico Forestal	Tel. 655 790 535
• M ^a ÁNGELES HERAS:	Técnico	Tel. 947 592 656
• NURIA BUEZO:	Técnico	Tel. 947 592 656
• ALBERTO ARNÁIZ	Transportista	Tel. 607 928 062
• MIGUEL ANTONIO MOLINA	Agente Comercial	Tel. 607 011 644

BURGOS:
Fernando Dancausa N° 17 (Nave 1)

OÑA:
C/ Ronda, 42 (Burgos)

BRIVIESCA:
C/ Joaquín Costa N° 19 bajo (Burgos)



DEL 3 AL 7 DE AGOSTO

VUELTA
A BURGOS

ASÍ RODÓ VB 2020

DATOS GENERALES

FECHA:	Del 28 de Julio al 01 de Agosto
Nº ETAPAS:	5 etapas
KILÓMETROS:	795 km
PUERTOS DE MONTAÑA:	Categoría Especial: 1 1ª categoría: 2 3ª categoría: 9
EQUIPOS:	18

ETAPAS Y VENCEDORES

ETAPA 1ª	CATEDRAL DE BURGOS	MARTES 28 DE JULIO	(CATEDRAL DE BURGOS - EL CASTILLO DE BURGOS) 157 KM
	Vencedor: Félix GROBSCHARTNER - Bora-Hansgrohe		
ETAPA 2ª	CUATRO VILLAS DE AMAYA	MIÉRCOLES 29 JULIO	(CASTROJERIZ - VILLADIEGO) 167 KM
	Vencedor: Fernando GAVIRIA - UAE Team Emirates		
ETAPA 3ª	GEOPARQUE DE LAS LORAS	JUEVES 30 JULIO	(SARGENTE DE LA LORA - PICÓN BLANCO. ESPINOSA DE LOS MONTEROS) 150 KM
	Remco EVENEPOEL - Deceuninck - Quick Step		
ETAPA 4ª	RIBERA DEL DUERO	VIERNES 31 JULIO	(BODEGAS NABAL - ROA DE DUERO) 163 KM
	Sam BENNET - Deceuninck - Quick Step		
ETAPA 5ª	LAS LAGUNAS DE NEILA	SÁBADO 17 AGOSTO	(COVARRUBIAS - LAGUNAS DE NEILA) 158 KM
	Vencedor SOSA, Iván R. - Team Ineos		



CLASIFICACIONES

	NOMBRE	PAÍS	EQUIPO
GENERAL	1º - EVENEPOEL, REMCO	BÉLGICA	TEAM INEOS
	2º - RODRÍGUEZ, ÓSCAR	ESPAÑA	EUSKADI BASQUE COUNTRY
	3º - CARAPAZ, RICHARD	PORTUGAL	MOVISTAR TEAM
REGULARIDAD	ARANBURU, ALEXANDER	ESP	CAJA RURAL - SEGUROS RGA
MONTAÑA	SOSA, IVÁN R.	COL	TEAM INEOS
EQUIPOS	TEAM INEOS	GRB	
MONTAÑA	SOSA, IVÁN R.	COL	TEAM INEOS

FÁBRICA EN SASAMÓN

QUESO AÑEJO, CURADO Y SEMICURADO.
QUESO CON CERVEZA, QUESO CON JEREZ Y
QUESO CON TRUFA



FÁBRICA EN BURGOS

QUESO FRESCO DE BURGOS, CUAJADAS, REQUESÓN, QUESO
PARA FREÍR, QUESO PARA ENSALADA, QUESO SABOR LATINO
Y QUESO LATINO AMERICANO

TIENDAS EN BURGOS

Arzobispo Pérez de Castro (Esq. Eladio Perlado) - Tel. 947 26 36 74

Progreso (Esq. El Tinte) - Tel. 947 26 36 74

Francisco Sarmiento - Tel. 947 23 55 11

San Bruno, 13 (Esquina C/ Santiago) - Tel. 947 23 57 08

San Pedro y San Felices, 22 - Tel. 947 26 37 44

TIENDAS EN VITORIA: C/ Coronación, 21 - Tel. 945 242 175

TIENDAS EN MADRID: Mercado de Maravilla, pto. 73-74 - Bravo Murillo 122 - Tel. 91 535 14 47

FÁBRICAS:

Pol. Industrial Villalonquéjar. C/ Cuesta Urría, nº 5 - 09001 Burgos. Tel. 947 297 022 - 947 297 036

C/ La Tejera, s/n. 09123 Sasamón (Burgos). Tel. 947 370 250

www.quesodesasamon.com



ETAPA - SALA DE PRENSA

1ª - BURGOS

MONASTERIO DE SAN AGUSTÍN

C/ Madrid, 24.
CP 09002. Burgos

2ª - BRIVIESCA

POLIDEPORTIVO MUNICIPAL

Avda. Mencia Velasco.
CP 09240. Briviesca

3ª - ESPINOSA DE LOS MONTEROS

BIBLIOTECA MUNICIPAL

C/ del Pedrero, 7.
CP 09569. Espinosa de los Monteros

4ª - ARANDA DE DUERO

CASA DEL DEPORTE

Ctra. Madrid-Irún 0. S/N.
C.P. 09400. Aranda de Duero

5ª - LAGUNAS DE NEILA

CASA DE CULTURA

C/ Fuente, 2.
CP 09670. Quintanar de la Sierra

SÍGUENOS EN

NUESTRAS REDES SOCIALES



VueltaABurgos



VueltaABurgos



vueltaburgos


**LA RESPONSABILIDAD
INDIVIDUAL**

ES LA PRINCIPAL MEDIDA DE SEGURIDAD



#VBSegura

GOBIK®



gobik.com



NONCONFORMIST. EVERYWHERE. EVERYDAY

www.vueltaburgos.com

REGLAMENTOS DE LA CARRERA



ORGANIZACIÓN	
> Entidad:	Diputación Provincial de Burgos
> Licencia R.F.E.C. nº:	P-0900000-A
> Domicilio Social:	Paseo del Espolón, 34. 09003 BURGOS
> Teléfono/s:	947 258 650 / Fax: 947 258 649
> E-mail:	vueltaburgos@diputaciondeburgos.es

DENOMINACIÓN DE LA PRUEBA: VUELTA A BURGOS	
> Categoría:	INTERNACIONAL. PROSERIES.
> Fecha de celebración:	del 03 al 07 de agosto de 2021
> Director Ejecutivo:	Marcos Moral Cano
> Resp. Seguridad Vial:	Rodrigo Contreras Elvira

LA PRUEBA DISCURRIRÁ ENTRE LAS POBLACIONES Y CON EL KILOMETRAJE QUE A CONTINUACIÓN SE DETALLA:

FECHA	RECORRIDO	KMS
Martes 03 de Agosto	CATEDRAL DE BURGOS - MIRADOR DEL CASTILLO	161
Miércoles 04 de Agosto	TARDAJOS - BRIVIESCA	175
Jueves 05 de Agosto	BUSTO DE BUREBA - ESPINOSA DE LOS MONTEROS	173
Viernes 06 de Agosto	ROA - ARANDA DE DUERO	149
Sábado 07 de Agosto	COMUNERO DE REVENGA - LAGUNAS DE NEILA	146

CLASIFICACIÓN Y MALLOTS		CORREDORES Y EQUIPOS	
INDIVIDUAL POR TIEMPOS:	MORADO	Nº de corredores por equipo:	7
REGULARIDAD:	VERDE	Nº de técnicos por equipo:	6
MONTAÑA:	ROJO	Categoría equipos:	HOMBRES ÉLITE UCI
JOVEN:	BLANCO	Nº de coches seguidores:	2

Las sanciones asignadas serán las establecidas por la U.C.I. - Los premios serán como mínimo los establecidos por la U.C.I.

LUGAR DE INSCRIPCIONES Y REUNIONES

REUNIONES	LUGAR	FECHA	HORA
INSCRIPCIÓN OFICIAL:	Paseo del Espolón, 34 . Burgos	2/08/21	15:30 a 16:45
DIRECTORES DEPORTIVOS:	Paseo del Espolón, 34 . Burgos	2/08/21	17:00
JURADO TÉCNICO:	Paseo del Espolón, 34 . Burgos	2/08/21	18:00
RADIO VUELTA:	Paseo del Espolón, 34 . Burgos	2/08/21	15:30

Esta prueba estará regida por los Reglamentos U.C.I. en vigor.

RECORRIDO			
ETAPAS	FECHA	LUGAR	KMS
1ª	03/08/21	CATEDRAL DE BURGOS / CATEDRAL DE BURGOS - MIRADOR DEL CASTILLO	161
2ª	04/08/21	POR LAS RUTAS DEL CAMINO DE SANTIAGO / TARDAJOS - BRIVIESCA	175
3ª	05/08/21	BURGOS DE LAS OPORTUNIDADES / BUSTO DE BUREBA - ESPINOSA DE LOS MONTEROS	173
4ª	06/08/21	RIBERA DEL DUERO / ROA - ARANDA DE DUERO	149
5ª	07/08/21	LAS LAGUNAS / COMUNERO DE REVENGA - LAGUNAS DE NEILA	146

• REGLAMENTO PARTICULAR

Artículo 1º • LA ORGANIZACIÓN

La entidad Excm. Diputación Provincial de Burgos, con licencia P-0900000A domiciliada en Paseo del Espolón, 34, 09003 Burgos, titular de la carrera ciclista denominada Vuelta a Burgos, que se disputará los días del 03 al 07 de agosto de 2021, organiza la misma de acuerdo con el Reglamento del Deporte Ciclista de la U.C.I. y con las siguientes disposiciones particulares debidamente aprobadas y autorizadas por el Consejo de Ciclismo Profesional de la Real Federación Española de Ciclismo.

Artículo 2º • TIPO DE PRUEBA

La Vuelta a Burgos está clasificada como ME 2 PRO / UCI Europa Tour y atribuye puntuación según el art. 2.10.008 UCI.

En caso de un accidente o incidente excepcional que pudiera falsear el desarrollo regular de la carrera en general o en particular el de una etapa, será aplicable el artículo 2.2.029 del reglamento de la UCI, así como el artículo 2.2.029bis para el protocolo de condiciones meteorológicas.

Artículo 3º • PARTICIPACIÓN

La prueba es por invitación a equipos de la clase UCI World Tour, Continentales Profesionales UCI y Continentales UCI españoles según el artículo 2.1.005 del reglamento de la UCI. Cada equipo estará compuesto por un máximo de 7 corredores según el artículo 2.1.005 del reglamento UCI. Los corredores, directores deportivos, personal técnico de los equipos participantes y seguidores en general, por el hecho de inscribirse o acreditarse en la carrera declaran conocer el presente Reglamento y se comprometen a aceptar íntegramente cuanto en el mismo se especifica, así como los Reglamentos del Consejo de Ciclismo Profesional de la RFEC y los de la UCI. Declaran así mismo conocer el "Manual de seguridad y normativa técnico-deportiva" que se entrega en la reunión de directores y que incluye un plan de previsión de riesgos y contingencias del Covid19.

Artículo 4º • OFICINA PERMANENTE

ANTES DE LA SALIDA: La Oficina Permanente estará situada en la Excm. Diputación Provincial de Burgos, Paseo del Espolón, 34 de Burgos. Tel. 947 258 600, en ella se realizarán:

» **Control de Inscripción y Distribución de Dorsales:** lunes 02 de agosto de 15:30 a 16:45 horas.

» **Reunión de Directores Deportivos:** lunes 02 de agosto a las 17:00 horas. (Art.1.2.087).

» **Reunión del Jurado Técnico Internacional y Comisarios:** lunes 02 de agosto a las 18:00 h.

» Se convoca a reunión de todos los fotógrafos y cámaras de televisión acreditados en la carrera con el Jurado Internacional UCI y la Organización que tendrá lugar el martes 03 de agosto a las 11:00 horas.

» Las acreditaciones para el resto del personal se realizarán en el Instituto para el Deporte y Juventud. C/ Madrid, 24. Real Monasterio de San Agustín Teléfono 947 258 650.

Artículo 5º • RADIO VUELTA

Las informaciones de carrera serán emitidas en la frecuencia 163.4375 Mhz.

Artículo 6º • ASISTENCIA TÉCNICA NEUTRA

El servicio de asistencia técnica neutra de la prueba está asegurado por Shimano-Macario mediante 3 coches, más coche cierre carrera "escoba". Dispositivos de Comunicación en Carrera.

Artículo 7º • INCIDENTES DE CARRERA EN LOS ÚLTIMOS KILÓMETROS

Los artículos 2.06.27 y 2.06.28 no son aplicables en caso de llegada en montaña.

Las etapas con llegada en montaña para la aplicación del artículo 2.6.029 son las siguientes:

- » El día 03/08/2021 primera etapa.
- » El día 07/08/2021 quinta etapa

Toda discusión concerniente a las calificaciones de llegada en alto y antes de la ascensión será resuelta por el colegio de comisarios.

Artículo 8º • BONIFICACIONES

No se establece ningún tipo de bonificación.

Artículo 9º • CIERRE DE CONTROL. (art. 2.6.032 Reglamento UCI)

De acuerdo con el tiempo empleado por el vencedor de cada etapa, se aplicará el siguiente baremo de cierre de control:

1ª Etapa	12%
2ª Etapa	10%
3ª Etapa	20%
4ª Etapa	10%
5ª Etapa	30%

Conforme al artículo 2.6.032 del Reglamento de la UCI, el Colegio de Comisarios puede ampliar el baremo de cierre de control después de consultar con el Organizador.

Artículo 10º • DIFERENTES CLASIFICACIONES

Se disputarán las siguientes clasificaciones:

CLASIFICACIÓN	MAILLOT
Individual General por Tiempos	MORADO
General por Puntos	VERDE
General Montaña	ROJO
Mejor Joven	BLANCO

ARTÍCULO 10.1º. GENERAL INDIVIDUAL POR TIEMPOS (MAILLOT MORADO)

Se disputará de acuerdo con el Reglamento de Ciclismo de la UCI (art. 2.6.015).

ARTÍCULO 10.2º. GENERAL INDIVIDUAL DE LA REGULARIDAD. (MAILLOT VERDE)

Se obtendrá otorgando la siguiente puntuación a los quince primeros corredores clasificados en cada etapa. (art. 2.6.019).

PUNTOS ETAPA

PUESTO	PUNTOS ETAPA	PUESTO	PUNTOS ETAPA
1º	25 puntos	9º	7 puntos
2º	20 puntos	10º	6 puntos
3º	16 puntos	11º	5 puntos
4º	14 puntos	12º	4 puntos
5º	12 puntos	13º	3 puntos
6º	10 puntos	14º	2 puntos
7º	9 puntos	15º	1 punto
8º	8 puntos		

Si en una llegada se produce un exaquo en alguno de los puestos de las puntuaciones mencionadas, a cada uno de los corredores comprendidos dentro del exaquo se le otorgarán los puntos correspondientes al puesto donde se inicie el mismo.

En caso de empate se aplicarán el art. 2.6.017 UCI los siguientes criterios hasta desempatar.

- Número de victorias de etapas.
- Clasificación General Individual por tiempos.

ARTÍCULO 10.3º - EQUIPOS DE ETAPA (art. 2.6.016 reglamento UCI)

La clasificación diaria por equipos se establece por la suma de los tres mejores tiempos individuales de cada equipo. En caso de igualdad, los equipos desempatarán por la suma de los puestos obtenidos por sus tres mejores tiempos en la etapa. Si continúa la igualdad se desempatará a los equipos por la clasificación de su mejor corredor en la clasificación de la etapa.

Artículo 10.4º - GENERAL POR EQUIPOS (art. 2.6.016 reglamento UCI)

La clasificación general por equipos se establece por la suma de los tres mejores tiempos individuales de cada equipo en todas las etapas disputadas. En caso de igualdad, se aplicarán los siguientes criterios hasta que exista desempate:

- Número de primeros puestos en la clasificación diaria por equipos.
 - Número de segundos puestos en la clasificación diaria por equipos, etc.
- Si continúa la igualdad se desempatará a los equipos por la clasificación de su mejor corredor en la clasificación general individual.
- Será eliminado de la clasificación general por equipos el que quede reducido a menos de tres corredores.

Artículo 10.5º - GENERAL PREMIO DE LA MONTAÑA (Maillot Rojo)

Se obtendrá mediante la suma de los puntos obtenidos por cada corredor en los altos puntuables. Siendo mejor clasificado el que más puntos haya conseguido. (2.6.017 UCI)

En caso de igualdad en la clasificación general individual final de la montaña, se aplicarán los siguientes criterios hasta que haya desempate:

- Número de primeros puestos en los altos de la categoría más elevada.
- Número de primeros puestos en los altos de la siguiente categoría y así sucesivamente.
- Clasificación general individual final por tiempos.

PUNTUACIONES:

PUESTO	CAT. ESPECIAL	1ª CATEGORÍA	2ª CATEGORÍA	3ª CATEGORÍA
1º	30 puntos	16 puntos	10 puntos	6 puntos
2º	25 puntos	12 puntos	7 puntos	4 puntos
3º	20 puntos	10 puntos	5 puntos	2 puntos
4º	16 puntos	8 puntos	3 puntos	1 punto
5º	12 puntos	6 puntos	2 puntos	
6º	10 puntos	4 puntos	1 punto	
7º	8 puntos	3 puntos		
8º	6 puntos	2 puntos		
9º	4 puntos	1 punto		
10º	3 puntos			
11º	2 puntos			
12º	1 punto			

ARTÍCULO 10.6º - GENERAL MEJOR JOVEN. (MAILLOT BLANCO)

Optarán a este maillot los ciclistas nacidos en el año 1.998 o posteriores. El líder de esta clasificación será el mejor clasificado en la clasificación general de cada día. El vencedor final será el mejor clasificado en la Clasificación General final. El mejor joven portará un maillot blanco.

Artículo 10.7º - GENERAL PRIMER BURGALÉS

Será líder de estas clasificaciones el corredor nacido en la Provincia de Burgos mejor situado en la Clasificación General Individual.

Artículo 10.8º - GENERAL PRIMER ESPAÑOL

Será líder de estas clasificaciones el corredor mejor situado en la Clasificación General Individual con licencia de la RFEC.

Artículo 10.9º - PREMIO DE LA COMBATIVIDAD

En todas las etapas la organización otorgará un premio al corredor más combativo de la etapa, que recogerá en el podium.

Artículo 11º • PREMIOS.

ANEXO: LISTA DE PREMIOS. Cada uno de los premios podrá considerarse obtenido y repartido a partes iguales por todos y cada uno de los miembros participantes en la prueba que pertenezcan al mismo equipo que el ciclista que ocupó la posición en la clasificación que da derecho al premio.

Artículo 12º • ANTIDOPAJE

El Reglamento Antidopaje de la UCI se aplicará íntegramente en esta prueba.

El control antidopaje se realizará en un vehículo destinado a este fin y estará situado todos los días en la línea de llegada de cada etapa.

Artículo 13º • PROTOCOLO

Artículo 13.1º - LÍDERES

Los corredores que figuren en el primer puesto de las diferentes clasificaciones generales deberán llevar el maillot distintivo de líder durante el desarrollo de las etapas, pudiendo ostentar en ello la publicidad de su equipo según lo reglamentado. Si un corredor llegara a ostentar el liderato de 2 o más clasificaciones, solo podrá llevar un maillot de acuerdo con la prioridad de los mismos. según art 2.6.018 la prioridad será, tiempos, puntos, montaña y metas volantes En este caso durante el transcurso de la etapa, el o los corredores siguientes en la clasificación serán quienes lleven el maillot de líder correspondiente.

Artículo 13.2º - PROTOCOLO CONTROL DE FIRMAS

Todos los días se hará la presentación protocolaria de todos los equipos aprovechando el acto del control de firmas. Subirán los equipos completos.

Artículo 13.3º - PROTOCOLO DIARIO

Al final de cada etapa, el vencedor de la misma y los corredores líderes de las Clasificaciones Generales deberán presentarse en el podium, con vestimenta de corredor, para la Ceremonia Protocolaria.

Después del protocolo diario el vencedor de la etapa y el líder de la clasificación general por tiempos se presentarán en la sala de prensa.

Artículo 13.4º - PROTOCOLO FINAL

Subirán al podium el vencedor de la 5ª etapa, los 3 primeros clasificados de la Clasificación General por Tiempos, los vencedores del resto de clasificaciones y el Director y el Equipo completo de la Clasificación General por Equipos.

PODIUM	MAILLOT COLOR
➤ Vencedor de etapa	MORADO
➤ Líder Clasif. Individual General por Tiempos	
➤ Líder Clasificación General por Puntos	VERDE
➤ Líder Clasificación General Montaña	ROJO
➤ Líder Clasificación General Mejor Joven	BLANCO
Únicamente las clasificaciones marcadas con el símbolo ➤ podrán ostentar el maillot distintivo	

OTROS GALARDONES

COMBATIVIDAD
Líder Clasificación Primer Burgalés
Líder Clasificación Primer Español

Artículo 14º • PENALIZACIONES.

El baremo de penalizaciones de la UCI es el único aplicable según art. 2.12.001 a 2.12.012.

Artículo 15º • PROTECCIÓN MEDIO AMBIENTE.

Con el ánimo de dar una imagen positiva del ciclismo y preservar el medio ambiente se ruega a todos los ciclistas no arrojar bidones a la carretera, para ello se colocaran a lo largo del recorrido varias zonas de deshechos y al mismo tiempo ofrecer un comportamiento ejemplar en esta disciplina durante el desarrollo de la prueba.

Artículo 16º • IMAGEN.

Cada equipo participante reconoce que su participación en la carrera autoriza al organizador a reproducir y representar, sin ninguna contraprestación económica, sus nombres, voz, imagen, biografías, historial deportivo así como las marcas de sus equipos y sponsors, para cualquier difusión al público en el mundo entero, durante todo el tiempo acordado actualmente a estos usos por las disposiciones legales vigentes, a objeto de permitir la difusión y promoción de la Vuelta a Burgos.

Artículo 17º

Todos los casos no previstos en el presente Reglamento serán resueltos por el Reglamento del Deporte Ciclista de la U.C.I., según los casos.

Firma y Sello
Entidad Organizadora

Firma y Sello
Comisión Técnica del Consejo de Ciclismo
Profesional de la Real Federación Española de Ciclismo

RÈGLEMENTS DE L'ÉPREUVE



ORGANIZATEUR

> Entité: Excm. Diputación de Burgos
> Licencia R.F.E.C. n°: P-0900000-A
> Adress Sociale: Paseo del Espolón, 34. 09003 BURGOS
> Téléphone: 947 258 650 // > Fax: 947 258 649
> E-mail: vueltaburgos@diputaciondeburos.es

DÉNOMINATION DE L'ÉPREUVE: VUELTA A BURGOS

> Catégorie: INTERNACIONALE - PROSERIES
> Date de célébration: du 03 au 07 août 2021
> Directeur Exécutif: Marcos Moral Cano
> Resp.Sécurité Routière: Rodrigo Contreras Elvira

L'ÉPREUVE SE DÉROULERA: ENTRE LES VILLES ET AVEC LES KILOMÈTRES SUIVANTS

DATE	RECORRIDO	Nº DE KMS
MARDI 03 août	CATEDRAL DE BURGOS - CASTILLO DE BURGOS	161
MERCREDI 04 août	TARDAJOS - BRIVIESCA	175
JEUDI 05 août	BUSTO DE BUREBA - ESPINOSA DE LOS MONTEROS	173
VENDREDI 06 août	ROA - ARANDA DE DUERO	149
SAMEDI 07 août	COMUNERO DE REVENGA - LAGUNAS DE NEILA	146

CLASIFICACIONES Y MAILLOTS

Individuel au temps:	MAUVE
Points:	VERT
Montagne:	ROUGE
Sprints intermédiaires:	BLEU

COUREURS ET ÉQUIPES

Nombre de coureurs par équipe	7
Catégorie des équipes	6
Nombre de techniques par équipe	HOMBRES ELITE UCI
Nombre de voitures suiveuses	2

LIEU D'INSCRIPTIONS ET RÉUNIONS

RÉUNIONS	LIEU	DATE	HEURE
INSCRIPTION OFFICIELLE:	Paseo del Espolón, 34 . Burgos	2/08/21	15:30 a 16:45
DIRECTORS SPORTIFS:	Paseo del Espolón, 34 . Burgos	2/08/21	17:00
COLLÈGE COMMISSAIRES:	Paseo del Espolón, 34 . Burgos	2/08/21	18:00
RADIO TOUR:	Paseo del Espolón, 34 . Burgos	2/08/21	15:30

CETTE ÉPREUVE SERA RÉSOUE CONFORMÉMENT AUX RÈGLEMENTS DE L'U.C.I. EN VIGUEUR

PARCOURS

ÉTAPE	DATE	LIEU	KMS
1^a	03/08/21	CATEDRAL DE BURGOS / CATEDRAL DE BURGOS - MIRADOR DEL CASTILLO	161
2^a	04/08/21	POR LAS RUTAS DEL CAMINO DE SANTIAGO / TARDAJOS - BRIVIESCA	175
3^a	05/08/21	BURGOS DE LAS OPORTUNIDADES / BUSTO DE BUREBA - ESPINOSA DE LOS MONTEROS	173
4^a	06/08/21	RIBERA DEL DUERO / ROA - ARANDA DE DUERO	149
5^a	07/08/21	LAS LAGUNAS / COMUNERO DE REVENGA - LAGUNAS DE NEILA	146

• RÉGLEMENT PARTICULIER

Article 1^o • ORGANISATION

L'entité Excm. Diputación Provincial de Burgos, domiciliée au Paseo de l'Espolón, 34. 09003 Burgos, titulaire de l'épreuve cycliste nommée Vuelta a Burgos, qui se disputera du 03 au 07 août 2021, organise celle-ci sous les Règlements du Sport Cycliste de l'UCI et avec les dispositions particulières dûment approuvées et autorisées par le Conseil Professionnel de la Royale Fédération Espagnole de Cyclisme.

Article 2^o • TYPE D'ÉPREUVE

L'épreuve est classée ME 2 PRO / UCI Europe Tour. Conformément au règlement UCI, elle attribue les points suivants le barème de l'article 2.10.008 UCI.

En cas d'accident ou incident exceptionnel, qui puisse fausser le déroulement régulier de l'épreuve en général ou en particulier d'une étape, l'art. 2.2.029 de l'UCI sera appliqué, ainsi que l'art 2.2.029bis pour le protocole des conditions météo.

Article 3^o • PARTICIPATION

L'épreuve est ouverte sous invitation aux équipes classées UCI WORLD TOUR (WTT), Proseries (PRT) et Continentales UCI espagnoles selon l'art. 2.1.005 du règlement UCI. Chaque équipe sera composée par un maximum de 7 coureurs, selon l'art. 2.2.003 du Règlement UCI.

Les coureurs, Directeurs Sportifs, personnel technique des équipes participantes et suiveus en général, par le seul fait de s'inscrire ou s'accréditer à l'épreuve déclarent connaître le présent Règlement et se compromettent à accepter intégrale-

ment ce qui est spécifier, ainsi que les Règlements du Conseil de Cyclisme Professionnel de la RFEC et de ceux de l'UCI. Ils déclarent également connaître le "Manuel de Sécurité y la norme technico-sportive" qui seront fournis à la réunion des directeurs et qui inclut un plan de prévisions de risques et imprévus du Covid19.

Article 4^o • PERMANENCE

La permanence de départ sera située à l'Excm. Diputación Provincial de Burgos, Pº del Espolón, 34 de Burgos tél. 947.258.600 se réaliseront:

» Confirmation des partants et retrait des dossards par les responsables d'équipes: Lundi 02 août à 15h30 à 16h45.

» Réunion des Directeurs Sportifs: Lundi 02 août à 17h00 (Art.1.2.087

» Réunion du Collège des Commissaires: Lundi 02 août à 18h00.

» Tous les photographes et les Cameramen de TV accrédités pour la course sont convoqués à une réunion avec le Président du Jury UCI et l'Organisation Mardi 03 août à 11h00.

» Les accréditations pour le reste du personnel se réaliseront à l'Institut pour le Sport et la Jeunesse, C/ Madrid, 24. Real Monasterio de San Agustín Teléfono 947 258 650.

Article 5^o • RADIO-TOUR

Les informations courses sont émises sur la fréquence 163.4375 Mhz.

Article 6^o • ASSISTANCE TECHNIQUE NEUTRE

Le service d'assistance technique neutre est assuré par Shimanomacario, avec 3 voitures, plus la voiture ferme course.

Article 7^o • INCIDENTS EN COURSES DANS LES DERNIERS KILOMETRES

Les art. 2.06.27 et 2.06.28 ne sont pas applicable en cas d'arrivée au sommet.

Les étapes avec arrivée au sommet pour l'application de l'article 2.06.29 sont les suivants:

» 1ère étape le 03/08/2021

» 5è étape le 07/08/2021

Toute discussion concernant les classements d'arrivée au sommet et avant l'ascension sera résolue par le Collège des Commissaires.

Article 8^o • BONIFICATION

Il n'y a pas de bonification

Article 9^o • DÉLAIS D'ARRIVÉE (art. 2.6.032 Règl UCI)

En fonction des caractéristiques des étapes, les délais d'arrivée ont été fixés comme suit:

1e Étape 12%

2e Étape 10%

3e Étape 20%

4e Étape 10%

5e Étape 30%

Conformément à l'article 2.6.032 du règlement UCI, le Collège des Commissaires peut prolonger les délais d'arrivée après consultation de l'organisateur

Article 10^o • CLASSEMENTS

Les classements suivants sont établis:

CLASIFICACIÓN	MAILLOT
Général Individuel Au Temps	MAUVE
Général Individuel Par Points	VERT
Général Du Meilleur Grimpeur	ROUGE
Général Meilleur Jeune	BLANC

ARTICLE 10.1º. GÉNÉRAL INDIVIDUEL AU TEMPS. (MAILLOT MAUVE)

Il se disputera en accord avec le Règlement de l'UCI (art. 2.6.0015).

ARTICLE 10.2º. GÉNÉRAL INDIVIDUEL PAR POINTS. (MAILLOT VERT)

RANG	POINTS	RANG	POINTS
1º	25 puntos	9º	7 puntos
2º	20 puntos	10º	6 puntos
3º	16 puntos	11º	5 puntos
4º	14 puntos	12º	4 puntos
5º	12 puntos	13º	3 puntos
6º	10 puntos	14º	2 puntos
7º	9 puntos	15º	1 punto
8º	8 puntos		

Il s'obtiendra en attribuant la ponctuation suivante aux quinze premiers coureurs classés de chaque étape.

Si sur une ligne d'arrivée des coureurs arrivent ex-æquo sur l'un des rangs de ponctuation mentionnés il sera attribué à chacun d'eux les points correspondant à la place où commence ledit ex-æquo. En cas d'égalité on appliquera les critères suivants jusqu'à départager: art. 2.6.017. Règlement UCI

- 1.- Nombre de victoires d'étapes
- 2.- Classement Général Individuel au Temps.

ARTICLE 10.3º. ÉQUIPES D'ÉTAPE (ART. 2.6.016 RÈGLEMENT UCI)

Il s'obtiendra en additionnant les temps employés pour l'étape, par les trois premiers coureurs de chaque équipe, étant la mieux classée celle qui totalisera le temps inférieur. En cas d'égalité on départagera en faveur de l'équipe qui obtiendra le moins de points à l'addition des places obtenues par les trois coureurs ci-dessus. En cas de nouvelle égalité l'équipe dont le premier coureur obtiendra un meilleur classement d'étape sera favorisée.

Article 10.4º. GÉNÉRAL PAR ÉQUIPES. (Art. 2.6.016 Règlement UCI)

Il s'obtiendra par la somme des trois meilleurs temps individuels de chaque équipe sur toutes les étapes disputées. En cas d'égalité, on appliquera les critères suivants:

1. Numéros de premières places au classement journalier par équipe.
2. Numéros de secondes places au classement journalier par équipe etc...

Si l'égalité continue, on départagera les équipes par le classement de son meilleur coureur au classement général individuel. Sera éliminé du classement général par équipes celle qui se verra réduite à moins de 3 coureurs.

Article 10.5º. GÉNÉRAL DU MEILLEUR GRIMPEUR. (Maillot rouge)

Il s'obtiendra en additionnant les points obtenus par chaque coureur dans les sommets des cols et côtes, étant le mieux classé celui qui obtiendra le plus grand nombre de points. En cas d'égalité, on appliquera les critères suivants. (art. 2.6.017 UCI)

1. Numéros de premières places aux cols de la catégorie plus élevée.
2. Numéros de premières place aux cols de la catégorie suivante, ainsi successivement.
3. Classement final général individuel au temps.

PONCTUATIONS:

POSTE	CATÉGORIE SPÉCIALE	1ª CATÉGORIE	2ª CATÉGORIE	3ª CATÉGORIE
1º	30 points	16 points	10 points	6 points
2º	25 points	12 points	7 points	4 points
3º	20 points	10 points	5 points	2 points
4º	16 points	8 points	3 points	1 point
5º	12 points	6 points	2 points	
6º	10 points	4 points	1 point	
7º	8 points	3 points		
8º	6 points	2 points		
9º	4 points	1 point		
10º	3 points			
11º	2 points			
12º	1 point			

ARTICLE 10.6º. GÉNÉRAL MEILLEUR JEUNE (MAILLOT BLANC)

Pourront disputer ce maillot les cyclistes nés en 1.998 ou postérieur. Le leader de ce classement sera le mieux classé au classement général journalier. Le vainqueur final sera le mieux classé au Classement Général Final. Le meilleur jeune sera porteur du Maillot Blanc

Article 10.7º - GÉNÉRAL PREMIER «BURGALÉS»

Le leader de ce classement sera le coureur «Burgalés» le mieux placé au Classement Général Individuel au Temps.

Article 10.8º - GÉNÉRAL PREMIER «ESPAGNOL»

Le leader de ce classement sera le coureur avec licence par la RFEC le mieux placé au Classement Général Individuel au Temps.

Article 10.9º - PRIX DE LA COMBATIVITÉ

Dans toutes les étapes, l'organisation donnera un prix au coureur le plus combatif de l'étape, qu'il recevra au podium.

ARTICLE 11º • PRIX. En ANNEXE: BARÈME DES PRIX. Chaque récompense pourra être considérée obtenue et partagée à parts égales par tous les membres participant à l'épreuve qui appartiennent au même groupe sportif que le coureur qui a obtenu le classement qui donne droit au prix.

ARTICLE 12º • ANTIDOPAJE

Le règlement antidopage de l'UCI s'applique intégralement à la présente épreuve. Le contrôle antidopage a lieu dans un véhicule prévu à cet effet et qui sera situé sur la ligne d'arrivée de chaque étape.

ARTICLE 13º • PROTOCOLE

Article 13.1º. LEADER

Les coureurs qui figurent au premier poste des différents classements généraux devront porter le maillot correspondant durant le déroulement des étapes, pouvant y afficher une publicité de son équipe selon le règlement. Si un coureur était leader de 2 ou plusieurs classements, il ne portera que le plus important (art.2.6.018) la priorité étant temps, points, montagne et sprints spéciaux. Dans ce cas, durant le parcours de l'étape, le ou les coureurs suivants aux classements seront ceux qui porteront le maillot correspondant.

Article 13.2º. PROTOCOLE DE CONTROLE DE SIGNATURE

Chaque jour, il y aura une présentation formelle de toutes les équipes profitant de l'événement du contrôle des signatures. Les équipes complètes monteront

Article 13.3º. PROTOCOLE JOURNALIER

A la fin de chaque étape, le vainqueur et les coureurs leader des Classements Généraux, devront se présenter au podium, en tenue de course, pour la cérémonie protocolaire. La présence au "podium" est établie à la fin de chaque étape pour

Article 13.4º. PROTOCOLE FINAL

PODIUM	MAILLOT COLOR
➤ VAINQUEUR D'ÉTAPE)	MAUVE
➤ Leader classement Général Individuel au Temp	
➤ Leader classement Général Points	
➤ Leader classement Général Grimpeur	
➤ Leader classement Général Meilleur Jeune	ROUGE
Seuls les classements précédés par le symbol ➤ pourront porter le maillot caractéristique	

AUTRES PRIX
COMBATIVITÉ
Leader Classement Premier Burgalés
Leader Classement Premier Espagnol

Devront monter au podium le vainqueur de la 5e étape, les 3 premiers au Classement Général au Temps, les vainqueurs des autres classements et le Directeur et l'Équipe au complet du Classement Général par Equipes.

Article 14º • PÉNALISATIONS

Le barème de pénalisations de l'UCI est le seul applicable, art. 12.1.039 y 12.1.040.

ARTICLE 15º • PROTECTION DE L'ENVIRONNEMENT

Con el ánimo de dar una imagen positiva del ciclismo y preservar el medio ambiente se ruega a todos los ciclistas no arrojar bidones a la carretera, y al mismo tiempo ofrecer un comportamiento ejemplar en esta disciplina durante el desarrollo de la prueba.

Artículo 16º • IMAGEN.

Afin de donner une image positive du cyclisme et de préserver l'environnement, nous prions à tous les cyclistes de ne pas jeter les bidons sur la route, mais également d'offrir un comportement exemplaire de cette discipline durant le déroulement de l'épreuve.

Artículo 17º

Tous les cas non prévus dans le présent Règlement seront résolus par le Règlement du Sport Cycliste de l'UCI, selon les cas.

CLASIFICACIÓN GENERAL // CLASSEMENT GÉNÉRAL	1º	2º	3º
CLASIFICACIÓN GENERAL POR PUNTOS // PAR POINTS	420€	300€	200€
CLASIFICACIÓN GENERAL MONTAÑA // GRIMPEUR	420€	300€	200€
CLASIFICACIÓN GENERAL // CLASSEMENT GÉNÉRAL	1º CLASIFICADO		
CLASIFICACIÓN GENERAL POR EQUIPOS // PAR ÉQUIPES	600€		
1º CORREDOR ESPAÑOL // 1º COUREUR SPAGNOL	300€		
1º CORREDOR BURGALÉS // 1º COUREUR BURGALÉS	300€		
CLASIFICACIÓN GENERAL JOVEN // MEILLEUR JEUNE	420€		
COMBATIVIDAD (DIARIO) // COMBATIVITÉ (PAR JOUR)	36€		
RESUMEN DE PREMIOS // RÉSUMÉ PRIX			
ETAPAS (9.190 X 5)	45.950€		
GENERAL INDIVIDUAL // GÉNÉRAL INDIVIDUEL	25.095€		
GENERAL REGULARIDAD // GÉNÉRAL PAR POINTS	920€		
GENERAL MONTAÑA // GÉNÉRAL GRIMPEUR	920€		
GENERAL JOVEN // GÉNÉRAL MEILLEUR JEUNE	420€		
GENERAL EQUIPOS // GÉNÉRAL ÉQUIPES	600€		
PRIMER ESPAÑOL // PREMIER ESPAGNOL	300€		
1º BURGALÉS // 1º BURGALÉS	300€		
COMBATIVIDAD // COMBATIVITÉ (36 x 5)	190€		
TOTAL	74.695 €		

NOTA: Cada uno de los premios podrá considerarse obtenido y repartido a partes iguales por todos y cada uno de los miembros participantes en la prueba que pertenezcan al mismo equipo que ocupó la posición en la clasificación que da derecho al premio.

NOTE: Chaque récompense pourra être considérée obtenue et partagée à parts égales par tous les membres participant à l'épreuve qui appartiennent au même groupe sportif que le coureur qui a obtenu le classement qui donne droit au prix.

PREMIOS XLIII VUELTA A BURGOS

(ART. 2.6.022 REGLAMENTO UCI)

GENERAL INDIVIDUAL GÉNÉRAL INDIVIDUEL		ETAPAS // ÉTAPES	
1º	10.035 €	1º	3.615 €
2º	4.995 €	2º	1.805 €
3º	2.505 €	3º	905 €
4º	1.260 €	4º	455 €
5º	1.005 €	5º	365 €
6º	750 €	6º	270 €
7º	750 €	7º	270 €
8º	495 €	8º	180 €
9º	495 €	9º	180 €
10º	255 €	10º	95 €
11º	255 €	11º	95 €
12º	255 €	12º	95 €
13º	255 €	13º	95 €
14º	255 €	14º	95 €
15º	255 €	15º	95 €
16º	255 €	16º	95 €
17º	255 €	17º	95 €
18º	255 €	18º	95 €
19º	255 €	19º	95 €
20º	255 €	20º	95 €
TOTAL	25.095 €	TOTAL	9.190 €



GANADORES			
AÑO	1º	2º	3º
1946	BERNARDO CAPÓ	SENÉN MESA	VÍCTOR RUIZ
1947	BERNARDO RUIZ	MANUEL RODRÍGUEZ	BERNARDO CAPÓ
1981	FAUSTINO RUPÉREZ	EULALIO GARCÍA	JOSÉ ENRIQUE CIMA
1982	JOSÉ LUIS LAGUÍA	ÁNGEL OCAÑA	JOSÉ LUIS NAVARRO
1983	ÁNGEL DE LAS HERAS	FELIPE YÁÑEZ	EDUARDO CHOZAS
1984	FEDERICO ETXABE	FAUSTINO RUPÉREZ	CELESTINO PRIETO
1985	JOSÉ RECIO	RAYMOND DIETZEN	CELESTINO PRIETO
1986	MARINO LEJARRETA	IÑAKI GASTÓN	ANSELMO FUERTE
1987	MARINO LEJARRETA	ÁNGEL ARROYO	FRANCISCO ANTEQUERA
1988	MARINO LEJARRETA	ENRIQUE AJA	LAUDELINO CUBINO
1989	FRANCISCO ANTEQUERA	PEDRO MUÑOZ	PELLO RUIZ CABESTANY
1990	MARINO LEJARRETA	MIGUEL A. MARTÍNEZ	MIGUEL INDURAIN
1991	PEDRO DELGADO	GIANNI BUGNO	MARTÍN FARFÁN
1992	ALEX ZULLE	RAÚL ALCALÁ	FEDERICO ETXABE
1993	LAUDELINO CUBINO	RAÚL ALCALÁ	LAURENT DUFAUX
1994	ARMAND DE LAS CUEVAS	LAUDELINO CUBINO	JIM VANDELAER
1995	LAURENT DUFAUX	STEFANO DELLA SANTA	GABRIELE COLOMBO
1996	TONY ROMINGER	MIGUEL INDURAIN	ÍÑIGO CUESTA
1997	LAURENT JALABERT	ABRAHAM OLANO	FERNANDO ESCARTÍN
1998	ABRAHAM OLANO	LEONARDO PIEPOLI	ÁNGEL LUIS CASERO
1999	ABRAHAM OLANO	DARÍO FRIGO	LAURENT DUFAUX
2000	LEONARDO PIEPOLI	ÓSCAR SEVILLA	PASCAL HERVÉ
2001	JUAN MIGUEL MERCADO	JOSÉ LUIS RUBIERA	ELADIO JIMÉNEZ
2002	FRANCISCO MANCEBO	JOSÉ LUIS RUBIERA	MIKEL ZARRABEITIA
2003	PABLO LASTRAS	ÓSCAR PEREIRO	CARLOS GARCÍA QUESADA
2004	ALEJANDRO VALVERDE	DENIS MENCHOV	LEONARDO PIEPOLI
2005	JUAN CARLOS DOMÍNGUEZ	JOAQUÍN RODRÍGUEZ	CARLOS CASTAÑO
2006	IBAN MAYO	J. ANTONIO PECHARROMÁN	DANIEL MORENO
2007	JUAN MAURICIO SOLER	ALEJANDRO VALVERDE	CARLOS CASTAÑO
2008	XABIER ZANDIO ECHAIDE	IÑIGO LANDALUZE	WALTER PEDRAZA
2009	ALEJANDRO VALVERDE	XAVIER TONDO	TOM DANIELSON
2010	SAMUEL SÁNCHEZ	EZEQUIEL MOSQUERA	VICENZO NIBALI
2011	PURITO RODRÍGUEZ	DANIEL MORENO	JUAN JOSÉ COBO
2012	DANI MORENO	SERGIO LUIS HENAO	J. ESTEBAN CHAVES
2013	NAIRO QUINTANA	DAVID ARROYO	VINCENZO NIBALI
2014	NAIRO QUINTANA	DANIEL MORENO	JANEZ BRAJKOVIC
2015	REIN TAARAMAE	MICHELE SCARPONI	DANIEL MORENO
2016	ALBERTO CONTADOR	BERN HERMANS	SERGIO PARDILLA
2017	MIKEL LANDA	ENRIC MAS	DAVID DE LA CRUZ
2018	IVÁN R. SOSA	MIGUEL ÁNGEL LÓPEZ	DAVID DE LA CRUZ
2019	IVÁN R. SOSA	ÓSCAR RODRÍGUEZ	RICHARD CARAPAZ
2020	RENCO EVENEPOEL	MIKEL LANDA	JOAO ALMEIDA

UN SIGLO LÍDER EQUIPO



En estos 100 años hemos apoyado el ciclismo desde cualquier punto de vista, ofreciendo experiencia y profesionalidad tanto a corredores profesionales como aficionados. Shimano, líder en tecnología, fiabilidad y seguridad.

SHIMANO



REGULARIDAD

AÑO	GANADOR
1981	EULALIO GARCÍA (TEKA)
1982	ISIDRO JUÁREZ (ZOR)
1983	CELESTINO PRIETO (REYNOLDS)
1984	FEDERICO ETXABE (TEKA)
1985	MANUEL JORGE DOMÍNGUEZ (ORBEA)
1986	ALFONSO GUTIÉRREZ (TEKA)
1987	MARINO LEJARRETA (CAJA RURAL)
1988	MARINO LEJARRETA (CAJA RURAL-ORBEA)
1989	ERIC VANDERAERDEN (PANASONIC)
1990	MIGUEL INDURAIN (BANESTO)
1991	STEPHAN JOHO (WEINMANN)
1992	LAURENT JALABERT (ONCE)
1993	ERIC ZABEL (TELEKOM)
1994	SAMUELE SCHIAVINA (CARRERA)
1995	LAURENT DUFAUX (LOTUS-FESTINA)
1996	NICOLA MINALI (GEWISS)
1997	ABRAHAM OLANO (BANESTO)
1998	ANDREI TCHIMIL (LOTTO)
1999	ABRAHAM OLANO (ONCE)
2000	PASCAL HERBE (POLTI)
2001	OSCAR FREIRE (MAPEI)
2002	SALVATORE COMMESSE (SAECO)
2003	DAVE BRUYLANDTS (MARLUX)
2004	ALEJANDRO VALVERDE (KELME)
2005	IGOR ASTARLOA (BARLOWORLD)
2006	CARLOS TORRENT (VIÑA MAGNA CROPU)
2007	ALEJANDRO VALVERDE (CAISSE D'EPARGNE)
2008	YAUHENI HUTAROVICH (FRANCAISE DE JEUX)
2009	ALEJANDRO VALVERDE (CAISSE D'EPARGNE)
2010	SAMUEL SÁNCHEZ (EUSKALTEL-EUSKADI)
2011	JOAQUÍN RODRÍGUEZ (KATUSHA)
2012	DANI MORENO (KATUSHA)
2013	ANTHONY ROUX (FDJ.FR)
2014	NAIRO QUINTANA (MOVISTAR TEAM)
2015	DANIEL MORENO (KATUSHA)
2016	DANNY VAN POPPEL
2017	MIKEL LANDA
2018	MIGUEL ÁNGEL LÓPEZ
2019	ALEXANDER ARANBURU
2020	MIKEL LANDA

MONTAÑA

AÑO	GANADOR
1946	BERNARDO CAPÓ
1947	MIGUEL GUAL
1981	PEDRO MUÑOZ (ZOR-HELIOS)
1982	FELIPE YAÑEZ (TEKA)
1983	JOSÉ LUIS LAGUÍA (REYNOLDS)
1984	JUAN FERNÁNDEZ (ZOR)
1985	JESÚS RODRÍGUEZ MAGRO (ZOR)
1986	MARIANO SANCHEZ (KELME)
1987	JESÚS RODRÍGUEZ MAGRO (TEKA)
1988	ÁNGEL OCAÑA (ZAHOR)
1989	PEDRO MUÑOZ (ONCE)
1990	CHARLY MOTTET (R.M.O.)
1991	PEDRO DELGADO (BANESTO)
1992	RAÚL ALCALÁ (P.D.M.)
1993	FRANCISQUE TESSYSSIER (FESTINA-LOTUS)
1994	ROBERT MILLAR (TVM-BISON)
1995	FRANCOIS SIMON (CASTORAMA)
1996	JOSÉ MARÍA JIMENEZ (BANESTO)
1997	JON ODRIEZOLA (BATIK)
1998	JOSÉ MARÍA JIMENEZ (BANESTO)
1999	STEFANO CASAGRANDA (COSTA ALMERÍA-AMICA CHIPS)
2000	LEONARDO PIEPOLI (BANESTO)
2001	JOSÉ LUIS RUBIERA (US POSTAL)
2002	ALESSANDRO BARTOLINI (ALESSIO)
2003	DAVE BRUYLANDTS (MARLUX)
2004	ALEJANDRO VALVERDE (KELME)
2005	LUIS PÉREZ (RELAX FUENLABRADA)
2006	SERGIO GHISALBERTI (MILRAM)
2007	VASIL KIRYENTA (TINKOFF)
2008	JUAN J. COBO ACEBO (SCOTT AMERICAN BEEF)
2009	SERAFÍN MARTÍNEZ ACEBEDO (XACOBEO GALICIA)
2010	JOSÉ VICENTE TORIBIO (ANDALUCÍA CAJA SUR)
2011	MIKEL LANDA (EUSKALTEL-EUSKADI)
2012	SERGIO PARDILLA (MOVISTAR)
2013	AMETS TXURRUKA (CAJA RURAL - SEGUROS RGA)
2014	NAIRO QUINTANA (MOVISTAR)
2015	FABIO DUARTE (COLOMBIA)
2016	OMAR FRAILE
2017	MIKEL LANDA
2018	IVÁN R. SOSA
2019	IVÁN R. SOSA
2020	GOTZON MARTIN

Burgos

alimenta

LAS GASTRO RUTAS

DESCÚBRELAS EN:
www.burgosalimenta.com



Provincia de
Burgos

origen y destino



**DIPUTACIÓN
DE BURGOS**

