



**4 Jours
de Dunkerque**
**GRAND PRIX
DES
HAUTS-DE-FRANCE**



66^{EME} ÉDITION

3-8 MAI 2022



MARDI 3 MAI

MERCREDI 4 MAI

JEUDI 5 MAI

VENDREDI 6 MAI

SAMEDI 7 MAI

DIMANCHE 8 MAI

**DUNKERQUE /
ANICHE**

Communauté de Communes
Cœur d'Ostrevent

**BÉTHUNE /
MAUBEUGE**

Communauté d'Agglomération
Maubeuge
Val de Sambre

**PÉRONNE /
MONT SAINT
ÉLOI**

Communauté Urbaine d'Arras

**MAZINGARBE /
AIRE SUR
LA LYS**

Communauté d'Agglomération
de Lens-Liévin
Communauté d'Agglomération
du Pays de Saint Omer

**ROUBAIX /
CASSEL**

Communauté de Communes
de Flandre Intérieure

**ARDRES /
DUNKERQUE**



flunch-traiteur.fr
LE COPULCE DE VOS ÉVÉNEMENTS



CÔTE D'OPALE



Pour les
VACANCES
je pense
Hauts-de-France



hautsdefrance.fr



Région
Hauts-de-France

"Apprendre d'hier, vivre aujourd'hui, espérer pour demain"

Albert Einstein

Une annulation en 2020 et 2021, mais un vrai espoir de départ pour la 66^{ème} édition millésimée 2022.

Pas facile pour nous, bénévoles, d'admettre que le travail de longue préparation effectué n'aboutisse pas. Et que penser de ce sentiment d'inquiétude lorsqu'il faut se remettre à la tâche dans un climat d'incertitude ?

Sortir de la zone de confort pour entrer dans la zone de déploiement afin d'amener une satisfaction et une perception positive de notre équipe. C'est cette motivation de chacun qui nous redonne l'énergie et la certitude d'être prêt.

La présence des plus grandes équipes sportives internationales prouve la notoriété de notre épreuve et valide ainsi notre place en ProSeries. La participation active de nos partenaires "majeurs" "officiels" "médias" "prestataires" "villes étapes et collectivités territoriales" nous sont indispensables pour la bonne gestion de notre Association. Je les en remercie.

Assurer la sécurité du parcours est indispensable et relève de notre responsabilité.

La contribution importante des forces de police, de gendarmerie, n'est pas suffisante. La prise en charge par l'Association MSO d'une gestion rigoureuse de plus de 3 700 signaleurs dans 295 villes et villages traversés rassure nos 140 sportifs du peloton et nombreux suiveurs.

Concernant le parcours, cette nouvelle édition a pu être bâtie sur les mêmes sites de départs et arrivées prévues en 2021 grâce aux différentes villes et collectivités territoriales qui, une fois de plus, nous ont fait confiance.

Un Grand Départ du Centre de Dunkerque pour cette première étape qui nous amènera au premier sprint de ce mardi à Saint-Sylvestre-Cappel. Puis deux prix des Monts se succéderont. Au deuxième une odeur fromagère flottera sur le peloton. Jamais deux sans trois pour la grimpe de "Mons en Pévèle". Nous resterons dans le département du Nord pour nous rapprocher d'Aniche ou le géant KOPIERRE nous accueillera de ses 2,10 mètres pour une arrivée après 161,100 kilomètres de course.

Et un de plus pour la ville de Béthune qui organise son 5^{ème} départ de notre épreuve depuis 1991. C'est donc sur la Grand-Place, à proximité du beffroi d'une hauteur de 33 mètres, que s'aligneront nos sportifs internationaux pour une levée de drapeau à 12h05.

Un premier sprint à Auchy les Mines. Le deuxième se disputera à Raimbeaucourt avant celui d'Aniche ville étape de la veille. "La Folie du jour" pour ce premier Prix des Monts. Puis au kilomètre 105,100 une entrée en "Avesnois" et son parc naturel mais toujours en Région des Hauts-de-France. Un prix des Monts au kilomètre 128,100 via Bavay. Une entrée sur circuit, encore un Prix des Monts à Ostergnies et une arrivée "au clair de lune" au deuxième passage sur la ligne. C'est en 2015 lors de la 2^{ème} étape que Maubeuge nous accueillait et applaudissait le porteur du maillot rose, Bryan Coquard.

Transfert obligatoire et changement de département pour le départ de la 3^{ème} étape de la ville de Péronne, visitée pour la première fois par notre Organisation.

Le mot du Président ◀



Face au Château construit par le roi Philippe Auguste, la caravane pourra apprécier les trois tours subsistantes. Mais à 12h30 précises, il faudra s'élancer pour une traversée de la Somme, car 18,300, 23,700, et 35,600 kilomètres plus loin trois prix des Monts pourront attirer des convoitises pour le maillot du meilleur grimpeur. Pas question de s'arrêter pour déguster la ficelle picarde au sprint à Vaire sous Corbie.

Kilomètre 76,600, entrée dans le département du Pas de Calais par Souastre pour rejoindre l'abbaye du Mont Saint-Eloi où sera jugée l'arrivée au 5^{ème} passage sur la ligne mais non sans avoir auparavant disputé trois Prix des Monts.

L'étape du Pas-de-Calais partira de Mazingarbe où les Mazingarbois assisteront pour la première fois au spectacle d'un départ. Un peu d'oxygène avec "la pastille du mineur" pour nos sportifs qui aborderont cette étape dynamique pouvant surprendre de par sa conception géographique. Pas question d'emprunter le circuit auto moto de Croix en Ternois mais bien d'aborder les quatre prix des Monts de cette 4^{ème} étape. Un petit bonjour dans la traversée de Quiestède, le lieu de résidence d'un de nos administrateurs, avant un premier passage à Aire sur la Lys et une arrivée finale après 174,800 kilomètres de compétition.

Samedi 7 mai, rendez vous est pris au vélodrome de Roubaix connu internationalement. Une étape phare pour nos "4 Jours de Dunkerque / Grand-Prix des Hauts-de-France". Une traversée de la Métropole Lilloise au cœur du Val de Deûle, puis très vite l'entrée sur le circuit pour 7 tours et 16 ascensions. Cette étape, parrainée par le Département du Nord, se terminera en haut de Cassel à 176 mètres d'altitude. Le "Village préféré des Français" nous aura accueillis pour la 26^{ème} fois. À l'issue de cette journée, les pronostics du podium final devraient pouvoir faire débat.

C'est au départ de la ville d'Andres que nous aborderons l'ultime étape de cette 66^{ème} édition. Attention le "trou d'enfer" n'est pas loin ; mais par chance nous ne le trouverons pas sur notre chemin à moins d'utiliser un pédalo pour découvrir le Grand Lac.

C'est à 12h15 précise que Daniel notre ami et commentateur officiel annoncera le départ fictif du peloton qui aura en tête les prix des Monts à Fiennes et Licques. Peut être la présence de quelques célébres dindes au sprint du dit village. Nous quitterons le département du Pas-de-Calais par Bourbourg pour entrer sur le territoire de la Communauté urbaine de Dunkerque et parcourir les 8 tours de circuit dans Dunkerque qui concluront cette 66^{ème} édition et connaître ainsi le successeur de Mike TEUNISSEN.

Que cette nouvelle édition soit une entière réussite et apporte une grande satisfaction à vous Messieurs les sportifs, à vous Mesdames et Messieurs les suiveurs et bénévoles, partenaires, à vous notre fidèle public.

Bernard MARTEL

► Le comité d'organisation 2022



Bernard MARTEL
Président



Joël HUYSMAN
Vice-Président




Hervé PROUVOYEUR
Vice-Président



Jean-Marie SCHARRE
Trésorier



Mickaël DESWARTE
Administrateur



Eric DRIEUX
Administrateur



Eric MARCHYLLIE
Administrateur délégué,
Secrétaire




Pascal MERCIER
Administrateur



Michel EVERAERT
Membre



Eddy MERLIER
Membre



Didier PATTYN
Membre



Pascal PRINGARBE
Membre



William WISSOCQ
Membre



Jean BODART
Président honoraire



Jean-Claude BERNARD
Administrateur de droit



Marie BAH
Assistante administrative



François MARTEEL
Assistant administratif

Les équipes ◀

WorldTeams - 1^{ère} Division



AG2R CITROËN TEAM
ACT - FRANCE
🇫🇷



GROUPAMA - FDJ
GFC - FRANCE
🇫🇷



LOTTO SOUDAL
LTS - BELGIQUE
🇧🇪



COFIDIS
COF - FRANCE
🇫🇷



INTERMARCHÉ - WANTY
GOBERT MATÉRIAUX
IWG - BELGIQUE
🇧🇪



TEAM DSM
DSM - PAYS-BAS
🇳🇱



Daniel Mangeas
Speaker officiel



UAE TEAM EMIRATES
UAD - ÉMIRATS ARABES UNIS
🇦🇪

ProTeams - 2^{ème} Division



ALPECIN-FENIX
AFC - BELGIQUE
🇧🇪



BURGOS-BH
BBH - ESPAGNE
🇪🇸



TEAM ARKEA - SAMSIC
ARK - FRANCE
🇫🇷



B&B HOTELS P/B KTM
BBK - FRANCE
🇫🇷



HUMAN POWERED HEALTH
HPM - ÉTATS UNIS
🇺🇸



TOTALENERGIES
TEN - FRANCE
🇫🇷



BINGOAL PAUWELS
SAUCES WB
BWB - BELGIQUE
🇧🇪



SPORT VLAANDEREN
BALOISE
SVB - BELGIQUE
🇧🇪

Continental Teams - 3^{ème} Division



GO SPORT - ROUBAIX
LILLE METROPOLE
GRL - FRANCE
🇫🇷



TEAM U NANTES
ATLANTIQUE
UNA - FRANCE
🇫🇷



SPRINTER NICE
MÉTROPOLE
NMC - FRANCE
🇫🇷



ST MICHEL - AUBERT 93
AUB - FRANCE
🇫🇷

SOMMAIRE

Le mot du Président	▶ 03	Le règlement particulier	▶ 20
Le Comité d'organisation	▶ 04	Les coupe-files et les pare-soleils	▶ 24
Les équipes	▶ 05	Étape 1 : Dunkerque ▶ Aniche	▶ 28
Carte générale des étapes	▶ 09	Étape 2 : Béthune ▶ Maubeuge	▶ 34
Les bénévoles dans la course	▶ 12	Ils assurent le succès de l'épreuve	▶ 40
Les officiels	▶ 13	Étape 3 : Péronne ▶ Mont Saint Éloi	▶ 44
La permanence	▶ 14	Étape 4 : Mazingarbe ▶ Aire-sur-la-Lys	▶ 50
Retour sur l'année 2019	▶ 15	Étape 5 : Roubaix ▶ Cassel	▶ 56
Les centres hospitaliers	▶ 17	Étape 6 : Ardres ▶ Dunkerque	▶ 62
Les consignes à tous les échelons	▶ 18	Logements des équipes	▶ 68
Les panneaux	▶ 19	Les maillots	▶ 73
Schéma de la course	▶ 19	Le palmarès	▶ 79



Seul on va vite,
Ensemble on va plus loin...
Dlm vous transporte depuis 1969 !

Crédit : Presse Sports

www.dlm.fr



SALTi partenaire des 4 jours de Dunkerque

Votre spécialiste de la location pour les professionnels



Élévation



Manutention



Travaux publics



Énergie



Bases-vie

Vos agences du littoral

DUNKERQUE
03 28 64 30 40

BOULOGNE SUR MER
03 21 31 99 00

CALAIS
03 21 19 80 80

L'histoire du cyclisme s'écrit dans le Nord avec le soutien du Département



4 Jours
de Dunkerque
GRAND PRIX
DES
HAUTS-DE-FRANCE

Nord

le Département est là →

Création Département du Nord - Dicoeur (SS) - Photo CA 4 jours de Dunkerque - 2022



Région
Hauts-de-France

La Région Hauts-de-France, partenaire majeur des 4 jours de Dunkerque Grand prix des Hauts-de-France

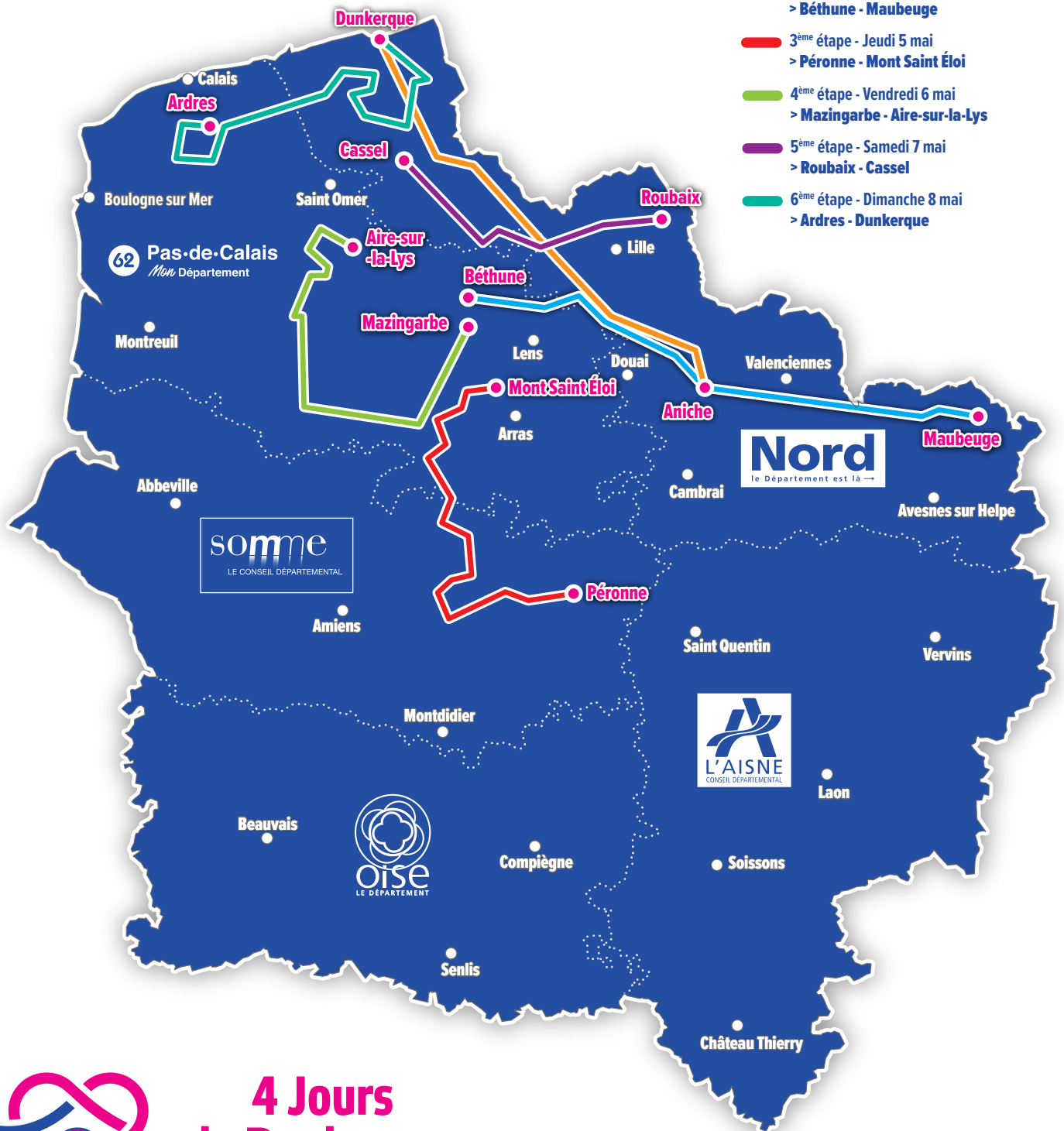
Retrouvons-nous sur

www.hautsdefrance.fr



Carte générale des étapes ◀

- 1^{ère} étape - Mardi 3 mai
> Dunkerque - Aniche
- 2^{ème} étape - Mercredi 4 mai
> Béthune - Maubeuge
- 3^{ème} étape - Jeudi 5 mai
> Péronne - Mont Saint Éloi
- 4^{ème} étape - Vendredi 6 mai
> Mazingarbe - Aire-sur-la-Lys
- 5^{ème} étape - Samedi 7 mai
> Roubaix - Cassel
- 6^{ème} étape - Dimanche 8 mai
> Ardres - Dunkerque



4 Jours de Dunkerque GRAND PRIX DES HAUTS-DE-FRANCE



PARTENAIRE OFFICIEL DU MAILLOT ROSE DE LEADER



RECONSTRUISONS DANS UN MONDE QUI BOUGE.

DELTA FM

PARTENAIRE RADIO OFFICIEL

EN DIRECT

Dès 13h

SUIVEZ TOUTES LES ETAPES

Les temps forts de la course :

-toutes les 30 mn

-et l'arrivée en direct !

MAGAZINE

11h & 19h et en replay

LA GAZETTE

Les enjeux, le parcours, des analyses et des interviews ...



**4 Jours
de Dunkerque**
**GRAND PRIX
DES
HAUTS-DE-FRANCE**



98.8 FM Lille
100.7 FM Calais
Dunkerque
Saint-Omer
Boulogne sur Mer



Le Comptoir du Lys

Torréfaction Artisanale
AIRE-SUR-LA-LYS

► Les bénévoles dans la course

Le comité

Président / President : Bernard MARTEL

Vice-Présidents / Vice Presidents :

Joël HUYSMAN - Hervé PROUVOYEUR

Secrétaire / Secretary : Eric MARCHYLLIE

Trésorier / Treasurer : Jean-Marie SCHARRE

Président honoraire : Jean BODART

Administrateur de droit : Jean-Claude BERNARD

L'équipe d'organisation

Mickaël DESWARTE, Eric DRIEUX, Michel EVERAERT,

Eddy MERLIER, Pascal MERCIER, Didier PATTYN,

Pascal PRINGARBE, William WISSOCQ

Les chauffeurs voitures officielles

Responsable : Mickaël DESWARTE

Bruno BARBOILLE, Sébastien BERTELET, Julien BUAN,

Romain CAZEEL, Alain DELEFORTRIE, Denis FLAHAUT,

Yannick FOURMENTEL, Christian FLENGHI, Philippe LIVOURY,

Fabrice MAHIEU, Jean-Luc MEESEMAECKER, Jean-Luc MERCIER,

François NIMAL, Francis PETIT, Maxence PETIT,

Dominique SAVOYE, Pierre VACQUERIE, Christophe VERBEKE

L'équipe fléchage

Responsable : Eddy MERLIER

Stéphane ALLOO, Christian CAUCHOIS, Claude CZICHORECKI,

Tony DEBAENE, Bernard DELORRIER, Luc DELPORTE,

Patrick HOLLEVOET, Bertrand LEFEBVRE, Daniel MAHIEU,

Pascal NIQUET, Olivier ROBE, Jean-Pierre RYCHWALSKI,

L'équipe départ

Responsable : Pascal MERCIER

Responsable adjoint : Eric DRIEUX

Patrick ALDERWEIRELD, Vincent BAILLEUL, Julien BAILLY,

Gilles BARBAY, Fabrice BUYS, Jean-Claude BUYS,

Jacques CARRE, Franck CERISIER, Alain DEBREYNE,

François DENECKER, Jean-Luc EVERAERT, Pascal GRAVE,

Emmanuel HENNEBELLE, Bernard LESECQ, Michel LEVIEZ,

Vincent ORTS, Frédéric PEUGNY, Michel PEUGNY,

Michel ROGEZ, Hubert ROYER, Mickael WANNEGUE

L'équipe arrivée

Responsable : Pascal PRINGARBE

Responsable adjoint : Didier PATTYN

Stéphane BAILLY, Vincent CARPENTIER, Johan COUSYN,

Bertrand DEHAYNAIN, Philippe DEKEYSER, Michel DENEUX,

Sébastien DENNEULIN, José FASCIAUX, Pascal HOCQUETTE,

Philippe LE CARLIER, Alexandre MARTENS, Gaétan PATTYN,

Jean-Marc PIRIOU, Vanessa PRINGARBE, Thomas SENEVILLE,

Alain SUZAN, Dominique VAILLANDET, Alain VANPEPERSTRAETE,

Yannick ZUNQUIN

L'équipe caravane

Responsable : William WISSOCQ

Grégory HARS, Alexandre BAUDOUX, Kévin WISSOCQ,

Pilotes motos

Moto Ardoisier : Jean-Claude PLU

Moto Juge à l'arrivée : Rémy DESRUMAUX

Motos Commissaires : Fabrice DODELIN, Jean-Baptiste FLOUR

Moto Régulateur : Christophe DALLIEZ

Moto photographe : Aurélien DEVOS

► Le service médical



Direction Générale : Bernard MARTEL - Direction de Course : Joël HUYSMAN

Invités Village - invités Voitures :

Jean Marie SCHARRE - Michel EVERAERT

Sites départs :

Pascal MERCIER - Eric DRIEUX

Relations Equipes :

Joël HUYSMAN

Arrivées et Permanences :

Pascal PRINGARBE - Didier PATTYN

Véhicules et Chauffeurs :

Mickaël DESWARTE

Protocole :

François MARTEEL

Hébergement :

Mickaël DESWARTE

Fléchage :

Eddy MERLIER - Claude CZICHORECKI

Relation Presse "UJSF" :

André DECARNELLE - Maxime SCHARRE

Caravane :

William WISSOCQ - Grégory HARS

Référént sécurité :

Joël HUYSMAN

Classements :

Yannick FOURMENTEL

Sécurité Signaleurs :

MSO Joël BETREMIEUX

Intendance Espace partenaires : (départs et arrivées) :

André MORIZOT - Christian SLOSSE
Christian ANDRE

Gestion des suiveurs et officiels :

Jean-Marie SCHARRE

Relations Publiques :

Bernard MARTEL

Référént COVID :

Eric MARCHYLLIE

Secrétariat :

Maxime SCHARRE

Communication / Digital :

François MARTEEL - Maxime SCHARRE
Valentin MORREEL

Le collège des commissaires / Main Judges

Président du jury / President of all the judges : Francisco Xabier BILBAO ZABALA

Juge à l'arrivée / Finish judge :

Christelle PINEAU

Commissaires :

Jacques PAILLEUX, Hervé BROCCQUE,
Jacky VERDENET

Commissaires Motos / Judges on bike :

Patrick PARIS, Mickaël ROUZIERE

Chronométreur :

Alexandre NOUHAUD

Agent de Contrôle du Dopage :

Daniel MARCOUX

Échelon course

Responsables de l'Escadron de l'EDSR :

Étapes 1 et 2 :

Capitaine Arnaud WODECKI

Étape 3 :

Capitaine Eric GENGEMBRE
et Major Frédéric MOERMAN

Étape 4 :

Chef d'escadron Nicolas PORTE
et Major Frédéric MOERMAN

Étapes 5 et 6 :

Chef d'Escadron Régis MOREAUX

Informations Course / Radio contact :

Christelle REILLE

Ardoisier : Jérôme MORTREUX

Régulateur : John GADRET

Motos Infos :

Philippe BARAN - Denis HERMANS

Voitures et Motos Neutres /

Help cars :

Assistance Sports Médias
(Véhicules Shimano)

Photo Finish :

MATSPORT

Voiture Balai / Back car :

José HOCQ - Jean-Pierre GROSSIER

Voiture Dépannage Radio :

MOTOCOMM Serge VINCENT
(N° de Tél. : 06 11 73 89 69)

Technicien radio : Jean-Claude WILLEMS

Equipements radios : MOTOCOMM

Photographe Organisation :

Jean-Louis BURNOD

Speaker officiel :

Daniel MANGEAS

Équipe médicale / Race's medical dept - Médecin Chef : Hervé PROUVOYEUR

Médecin urgentiste :

Thierry MRAOVIC

Médecin :

Marion DUPUIS

Pascal MASTAIN

Thierry MARMOUSEZ

Infirmiers :

Mathieu DENDRAEL

Vincent DEROUBAIX

Raphaël FOURNIER

David FRANCOIS

Catherine MAHIEU

Ambulanciers :

Thomas MUYL

Dominique REYNOT

Frédéric VANHILLE

Chauffeurs des médecins :

David FOURNIER

Thomas BUSSY

Service Médical : 06 64 22 19 53 - Urgence : 15

► La permanence

Président :

Bernard MARTEL - Tél. : 06 63 13 45 40

Vice-Président :

Joël HUYSMAN - Tél. : 06 63 68 01 88

Badges Officiels et partenaires :

Jean-Marie SCHARRE - Tél. : 07 60 66 29 51

Sites "Départs" :

Pascal MERCIER - Tél. : 07 49 79 68 22

Eric DRIEUX - Tél. : 06 62 85 98 98

Arrivées et Permanences aux arrivées :

Pascal PRINGARBE - Tél. : 06 15 92 40 68

Didier PATTYN - Tél. : 06 60 75 14 92

Hébergement :

Mickaël DESWARTE - Tél. : 06 80 85 20 09

Responsable Chauffeurs officiels et Véhicules :

Mickaël DESWARTE - Tél. : 06 80 85 20 09

Service Presse :

André DECARNELLE - Tél. : 06 07 99 93 10

Maxime SCHARRE

Caravane :

William WISSOCQ - Tél. : 06 40 59 59 36

Grégory HARS - Tél. : 06 18 07 17 84

Hôtel de ville de Dunkerque

Place Charles Valentin - 59140 Dunkerque

Tél. : 03 28 26 26 26

Lundi 2 mai 2022

► De 15H à 18H

Distribution des pièces officielles aux suiveurs accrédités
Installation des récepteurs radio par Motocomm

► De 15H à 16H45

Enregistrement des équipes et retrait des dossards

► A partir de 15H

Réunion des Commissaires

► A 17H

Réunion des Directeurs Sportifs, des Commissaires
et de la Direction de course

Mardi 3 mai 2022

► De 8H30 à 10H30

Installation des récepteurs radio par Motocomm
(sur le site du départ)

► À 9H30

Réunion des caravaniers

► À partir de 10H30

Réunion Chauffeurs, Motos, Presse





BOIRE LOCAL
C'EST BON POUR
MA RÉGION !

saint amand
 Eau Minérale Naturelle

L'EAU MINÉRALE
 QUI « PERD PAS L'NORD » !



ECS 100%

La Fleur Nouvelle
 Fleuristes Créateurs

123 fleurs



Cathy et Stéphane DUFAY

Tél. 03 28 66 70 70 - Port. 06 07 63 60 87

www.lafleurnouvelle.com

Paiement par à distance



CONTACT

bruno.willems
@event-security.fr

560 avenue du Stade
59240 Dunkerque

Tél : 03 28 20 02 10

Connecté à vos besoins
 Toujours à la pointe de l'innovation et à l'écoute de vos enjeux, Elior Services offre conseils et expertise pour construire avec vous un projet sur-mesure. Nos objectifs : vous apporter un véritable confort de gestion et vous garantir une parfaite maîtrise de vos coûts (prestations de travail en journée, partenariats EA/ESAT...)

elior
 services

Elior Services
 108, rue du Faubourg de Cassel
 59380 Socx
 Tél. : 03 28 68 58 08
 Fax : 03 28 68 25 67


www.elior-services.fr

@EliorServicesFR

Elior Services



4 JOURS DE DUNKERQUE



LA COURSE EN DIRECT À PARTIR DE 15H

COMMENTAIRES ET ANALYSE AVEC NOS EXPERTS

REDIFFUSION À 23H30

TNT 30 EN NPDC - TNT 35 EN PICARDIE

BOX - WEO.FR

wéo TV
 La télé quotidienne régionale

Les centres hospitaliers ◀

En cas de nécessité, les blessés seront acheminés vers les centres hospitaliers de proximité ou de référence suivant leur état clinique. L'orientation se fera sur décision du médecin chef, en lien avec la régulation médicale départementale du SAMU (☎ 15). Le service d'accueil sera communiqué à la direction de la course pour transmission aux directeurs sportifs.

HÔPITAUX DE PROXIMITÉ

ÉTAPE 1

Dunkerque ▶ Aniche

Mardi 3 mai 2022

Centre hospitalier Dunkerque

Avenue Louis Herbaux - 59240 Dunkerque

Standard : 03 28 28 59 00

Centre hospitalier Hazebrouck

1 rue de l'hôpital - 59190 Hazebrouck

Standard : 03 28 42 66 00

Centre hospitalier Armentières

Rue Sadi Carnot - 59280 Armentières

Standard : 03 20 48 33 33

Centre hospitalier Régional

Universitaire de Lille

Avenue Oscar Lambret - 59800 Lille

Standard : 03 20 44 59 62

Centre hospitalier Lens

99 route de la Bassée - 62307 Lens

Standard : 03 21 69 14 30

Centre hospitalier Douai

Route de Cambrai - 59500 Douai

Standard : 03 27 94 70 00

ÉTAPE 2

Béthune ▶ Maubeuge

Mercredi 4 mai 2022

Centre hospitalier Béthune

Rue Delbecque - 62660 Beuvry

Standard : 03 21 64 44 44

Centre hospitalier Lens

99 route de la Bassée - 62307 Lens

Standard : 03 21 69 14 30

Centre hospitalier Douai

Route de Cambrai - 59500 Douai

Standard : 03 27 94 70 00

Centre hospitalier Valenciennes

Avenue Desandrouins - 59322 Valenciennes

Standard : 03 27 14 33 33

Centre hospitalier Sambre-Avesnois

13 boulevard Pssteur - 59600 Maubeuge

Standard : 03 27 69 43 43

ÉTAPE 3

Péronne ▶ Mont Saint Éloi

Jeudi 5 mai 2022

Centre Hospitalier de Péronne

Place du jeu de Paume - 80201 Péronne

Standard : 03 23 24 33 33

Centre Hospitalier Amiens

1 rond-point du Professeur Cabrol - 80054 Amiens

Standard : 03 22 08 80 00

Centre hospitalier Doullens

75 rue de Routequeue - 80600 Doullens

Standard : 03 22 32 33 33

Centre hospitalier Arras

Boulevard Georges Besnier - 62000 Arras

Standard : 03 21 21 10 10

ÉTAPE 4

Mazingarbe ▶ Aire-sur-la-Lys

Vendredi 6 mai 2022

Centre hospitalier Béthune

Rue Delbecque - 62660 Beuvry

Standard : 03 21 64 44 44

Centre hospitalier Saint Omer

Route de Blendecques Helfaut

62500 Saint Omer

Standard : 03 21 88 70 00

ÉTAPE 5

Roubaix ▶ Cassel

Samedi 7 mai 2022

Centre hospitalier Victor Provo

11 boulevard Lacordaire - 59100 Roubaix

Standard : 03 20 99 31 31

Centre hospitalier Régional

Universitaire de Lille

Avenue Oscar Lambret - 59800 Lille

Standard : 03 20 44 59 62

Centre hospitalier Armentières

Rue Sadi Carnot - 59280 Armentières

Standard : 03 20 48 33 33

Centre hospitalier Hazebrouck

1 rue de l'hôpital - 59190 Hazebrouck

Standard : 03 28 42 66 00

Centre hospitalier Dunkerque

Avenue Louis Herbaux - 59240 Dunkerque

Standard : 03 28 28 59 00

ÉTAPE 6

Ardres ▶ Dunkerque

Dimanche 8 mai 2022

Centre hospitalier Techer

Boulevard des Justes - 62100 Calais

Standard : 03 21 46 33 33

Centre hospitalier Dunkerque

Avenue Louis Herbaux - 59240 Dunkerque

Standard : 03 28 28 59 00

HÔPITAUX DE RÉFÉRENCE

Centre hospitalier Régional

Universitaire de Lille

Avenue Oscar Lambret - 59800 Lille

Standard : 03 20 44 59 62

Centre hospitalier Arras

Boulevard Georges Besnier - 62000 Arras

Standard : 03 21 21 10 10



Service Médical : 06 64 22 19 53 - Urgence : 15

► Les consignes à tous les échelons

Assurance accident

Tous les véhicules devront être assurés pour le risque d'accident au tiers, pour toutes les personnes transportées, et pour toutes dégradations matérielles. Le comité d'organisation décline toute responsabilité pour tout accident dont les pilotes pourraient être cause ou victime. En cas d'accident survenu sur le parcours pendant l'épreuve, les responsables voudront bien en aviser la permanence dans les 24 heures.

Coupe-files

Pour faciliter le travail de la Police et de la Gendarmerie, il est instamment demandé de porter les bracelets et les coupe-files de façon très visible. Cette mesure vous permettra également de circuler plus aisément dans les aires autorisées. Les différents accès permis sont relatifs à la couleur du bracelet ou du coupe-file attribué.

A l'attention du service d'ordre

Un **PARE SOLEIL ROSE COMPORTANT 1 ROND ROUGE CONTENANT UN "A" BLANC** sera apposé sur la voiture des CINQ COMMISSAIRES INTERNATIONAUX leur donnant PRIORITE de passage dans tous les cas. Seuls les véhicules munis du pare-soleil "rose", "jaune" et "vert presse" seront admis dans la bulle de la course. En aucun cas, les véhicules munis d'un pare-soleil "bleu" ne pourront pénétrer dans la course.

Rappel

Conformément au règlement en vigueur, TOUS LES VÉHICULES doivent rouler en FEUX DE CROISEMENT. Le port de la CEINTURE DE SÉCURITÉ est OBLIGATOIRE POUR TOUT LE MONDE (conducteurs et passagers). L'usage du TÉLÉPHONE AU VOLANT est strictement INTERDIT.

Passagers

MERCI de respecter la limite de 4 PERSONNES par VOITURE et également d'éviter la présence des enfants (- de 15 ans interdit).

Permanence

Chaque soir, le COMITÉ D'ORGANISATION et les COMMISSAIRES se tiennent à votre disposition pour vous faciliter la tâche. Vous trouverez les adresses des Permanences dans les pages suivantes.

► La sécurité dans la course



Les panneaux ◀

Itinéraire départ



Départ

ARCHE DÉPART PROMENADE
2 BORNES "Le km 0"
1 PANNEAU "Le km 30"

Signalisation des ronds-points



Prix des Monts

1 PANNEAU à 5km
1 PANNEAU à 3km
1 PANNEAU à 1km
2 ORIFLammES : "ICI PRIX DES MONTs"

Zones de délestage de déchets

1 PANNEAU début de zone
Km 40
Km 80
Km 120
Km 160
1 zone dans les tous derniers kilomètres
1 PANNEAU fin de zone

Sprints

1 PANNEAU à 5km
1 PANNEAU à 3km
1 PANNEAU à 1km
2 ORIFLammES "ICI SPRINT"

Circuit

2 PANNEAUX
"ENTRÉE SUR CIRCUIT"

Villes étapes

LA PERMANENCE
LA SALLE DE PRESSE
EMPLACEMENT DÉPART
DEVIATION VÉHICULES
CONTRÔLE ANTI-DOPAGE



Arrivées



1 PANNEAU à 25km
1 PANNEAU à 20km
1 PANNEAU à 10km
1 PANNEAU à 5km
1 PANNEAU à 4km
2 ORIFLammES à 3km
1 PANNEAU à 2km

Flamme rouge



DERNIER KM
1 PANNEAU à 500m
1 PANNEAU à 400m
1 PANNEAU à 300m
1 PANNEAU à 200m
1 PANNEAU à 150m
1 PANNEAU à 125m
1 PANNEAU à 100m
1 PANNEAU à 75m
1 PANNEAU à 50m
1 PANNEAU à 25m
ARRIVÉE FINALE


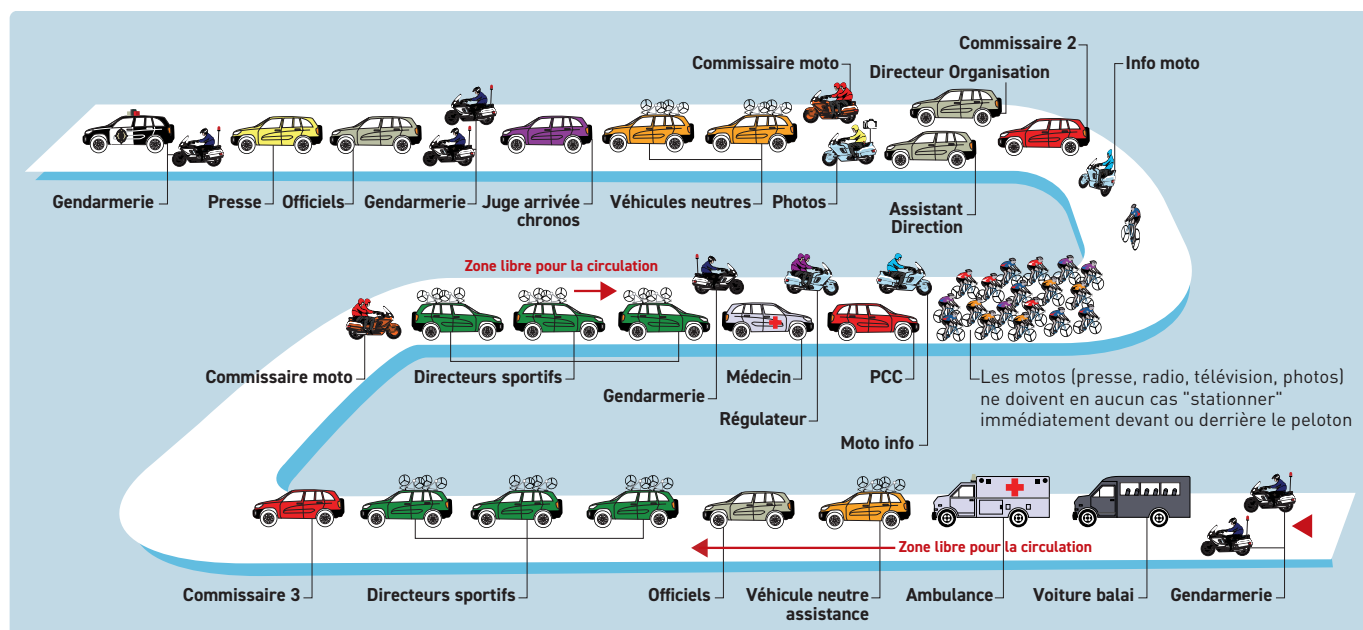


Schéma dans la course ◀



► Le règlement particulier

Article 1. Organisation

La 66^{ème} édition des "4 Jours de Dunkerque / Grand Prix des Hauts de France" est organisée par l'association "4 JOURS DUNKERQUE ORGANISATION", 3bis Rue du Docteur Louis Lemaire 59140 DUNKERQUE selon le règlement des courses par étapes de l'union cycliste internationale (U.C.I.).

Elle se déroulera du mardi 3 Mai au dimanche 8 Mai 2022 avec 6 étapes en ligne.

► 1 ^{ère} étape ► Mardi 3 Mai 2022	
Dunkerque ► Aniche	161,100 km
► 2 ^{ème} étape ► Mercredi 4 Mai 2022	
Béthune ► Maubeuge	181,500 km
► 3 ^{ème} étape ► Jeudi 5 Mai 2022	
Péronne ► Mont Saint Éloi	170,000 km
► 4 ^{ème} étape ► Vendredi 6 Mai 2022	
Mazingarbe ► Aire-sur-la-Lys	174,800 km
► 5 ^{ème} étape ► Samedi 7 Mai 2022	
Roubaix ► Cassel	183,700 km
► 6 ^{ème} étape ► Dimanche 8 Mai 2022	
Ardres ► Dunkerque	182,900 km

Total : 1 054,000 km

Article 2. Type d'épreuve

L'épreuve est réservée aux athlètes des catégories "Hommes Elites" et moins de 23 ans. Elle est inscrite au calendrier "U.C.I."

L'épreuve est classée en classe : PRO SERIES.

Conformément au règlement U.C.I., elle attribue les points suivants : 200, 150, 125, 100, 85, 70, 60, 50, 40, 35, 30, 25, 20, 15, 10, 5, 5, 5, 5, 5, 5, 5, 5, 5, 5, 3, 3, 3, 3, 3, 3, 3, 3, 3 aux 40 premiers coureurs de l'épreuve.

Elle attribue : 20, 10, 5, aux 3 premiers coureurs de chaque étape.

Elle attribue 5 points au leader de l'épreuve chaque jour pour le classement U.C.I. EUROPE TOUR

Article 3. Participation

Conformément à l'article 2-1-005 du règlement UCI

L'épreuve est ouverte aux équipes suivantes :

- UCI WORLDTEAMS (max 70%)
- UCI PROTEAMS,
- Equipes Continentales UCI du pays,
- Equipes Continentales étrangères (max 2).

Conformément à l'article 2-2-003 du règlement UCI, le nombre de coureurs par équipes est de minimum cinq (5), et de maximum sept (7).

Si équipes de 6 coureurs 18 équipes minimum.

Si équipes de 7 coureurs 17 équipes minimum.

Article 4. Permanence

La permanence d'accueil se déroulera le Lundi 2 mai 2022 de 15h00 à 18h00 à L'HOTEL DE VILLE DE DUNKERQUE, Place Charles Valentin au 1^{er} étage.

- Distribution des pièces officielles aux suiveurs accrédités.
- Enregistrement des équipes, et retrait des dossards de 15h00 à 16h45.
- Installation des récepteurs de radio par "motocomm".
- A partir de 15h00 : Réunion des commissaires.
- A 17h00 : Réunion des commissaires et des directeurs sportifs organisée suivant l'article 1.2.087 du règlement U.C.I.

Article 5. Réunions

Un briefing pilote 1h30 avant le départ de la 1^{ère} étape : motos presse (photos et radios), un représentant de la Télévision, régulateur, ardoisiers, motos infos, responsable des voitures invités officielles, dépannage neutre à l'Hôtel de Ville 1^{er} étage.

Article 6. Radio-tour

Les informations courses sont émises sur la fréquence "Radio-Tour motocomm" de 157,4875 MHZ.

Article 7. Assistance Technique Neutre

Le service d'Assistance Technique Neutre est assuré par "Assistance Sports Médias" (véhicules SHIMANO).

Le service est assuré au moyen de 1 moto et de 3 voitures.

Article 8. Circuits

Lors des 1^{ère}, 3^{ème}, 5^{ème} et 6^{ème} étape, tous les véhicules suiveurs à l'exception de ceux des commissaires et des directeurs sportifs doivent s'arrêter avant le dernier tour.

Article 9. Incidents de course

En cas d'incident dûment constaté selon l'article 2.6.027 du règlement UCI., dans les trois derniers kilomètres d'une étape en ligne, le ou les coureur(s) impactés est (sont) crédités du temps du ou des coureurs en compagnie du ou desquels il(s) se trouva(ient) au moment de l'incident. Son ou leur classement sera celui du franchissement de la ligne d'arrivée.

Les coureurs impactés par un incident doivent se faire connaître immédiatement auprès d'un commissaire en levant le bras et en se présentant auprès d'un commissaire dès la ligne d'arrivée franchie.

Si à la suite d'une chute dûment constatée dans les trois derniers kilomètres un coureur est dans l'impossibilité de franchir la ligne d'arrivée, il sera classé à la dernière place de l'étape et crédité du temps du ou des coureur(s) en compagnie du ou desquels il se trouvait au moment de la chute. Cette règle s'appliquera sur les étapes 1,2,4 et 6.

Article 10. Zones de délestage de déchets

Les zones de délestage de déchets seront signalées par des panneaux début de zone / fin de zone. La longueur de la zone de délestage de déchets de 200m au km 40, km 80, km 120, km 160 (environ) Plus une 5^{ème} zone de délestage de déchets (200m) à 3 km de l'arrivée de chaque étape.

Article 11. Délais d'arrivée

En fonction des caractéristiques des étapes, les délais d'arrivée ont été fixés comme suit :

- ▶ 10 % dans la 1^{ère}, 2^{ème}, 3^{ème}, 4^{ème} et la 6^{ème} étape
- ▶ 12 % dans la 5^{ème} étape

Conformément à l'article 2.6.032 du règlement U.C.I, le collège des commissaires peut prolonger les délais d'arrivée après consultation de l'Organisateur.

Dans le cas ou des coureurs effectivement arrivés hors délais sont repêchés par le collège des commissaires, ils se verront retirer l'ensemble de leurs points acquis au classement général des différents classements annexes.

Article 12. Classements - Bonifications

Classement général individuel au temps

Le classement général individuel au temps est établi par l'addition des temps enregistrés dans chacune des 6 étapes en tenant compte des bonifications et pénalisations.

Le leader du classement général individuel au temps portera le maillot rose.

Classement général

Des bonifications en temps sont attribuées dans toutes les étapes : A chacun des 18 sprints "B" intermédiaires 3 secondes, 2 secondes et 1 seconde seront attribuées aux 3 premiers coureurs classés.

A l'arrivée des 6 étapes en lignes, 10 secondes, 6 secondes et 4 secondes seront attribuées aux 3 premiers coureurs classés.

En cas d'égalité de temps au classement général individuel, il est fait appel à l'addition des places obtenues à chaque étape et en dernier ressort à la place obtenue dans la dernière étape.

Classement du meilleur grimpeur

Le classement du meilleur grimpeur est disputé sur l'ensemble des 27 monts répertoriés dans l'épreuve soit :

3 points au premier coureur, 2 points au deuxième coureur, 1 point au troisième coureur dans chacun des monts.

Le leader du classement des monts portera un maillot blanc à pois rouge.

Conformément à l'article 2.6.017 du règlement U.C.I en cas d'ex æquo au classement individuel des monts, il est fait application des critères suivants, jusqu'à ce qu'il y ait départage :

- 1 nombre de premières places dans les monts
- 2 classement général individuel au temps

Pour bénéficier des prix du classement général final, tout concurrent doit avoir accompli la totalité du parcours de l'épreuve dans les délais réglementaires.

Classement par points

Le classement par points est obtenu dans chacune des 6 étapes.

- ▶ Il est attribué à chaque arrivée d'étape en ligne 15-12-9-7-6-5-4-3-2-1 aux 10 premiers coureurs classés.
- ▶ Il est attribué à chaque sprint intermédiaire 3, 2 et 1 point.

Le leader du classement par points portera un maillot vert.

Conformément à l'article 2.6.017 du règlement UCI, en cas d'ex æquo au classement individuel aux points, il est fait application des critères suivants, jusqu'à ce qu'il y ait départage :

- 1 Nombre de victoires d'étapes.
- 2 Nombre de victoires aux sprints intermédiaires comptant pour le classement général aux points.
- 3 Classement général individuel au temps.

Pour bénéficier des prix du classement général final, tout concurrent doit avoir accompli la totalité du parcours de l'épreuve dans les délais réglementaires.

Si un coureur est porteur de plusieurs maillots, les maillots seront portés par le 2^{ème} coureur de chaque classement (art UCI 2.6.018).

Classement par équipes

Conformément à l'article 2.6.016 du règlement UCI, le classement par équipes du jour s'établit par l'addition des trois meilleurs temps individuels de chaque équipe. En cas d'égalité, les équipes sont départagées par l'addition des places obtenues par leurs trois meilleurs temps de l'étape. En cas de nouvelle égalité, les équipes sont départagées par la place de leur meilleur coureur au classement de l'étape. Le classement général par équipes s'établit par l'addition des trois meilleurs temps individuels de chaque équipe dans toutes les étapes courues. En cas d'ex æquo, il est fait application des critères suivants, jusqu'à ce qu'il y ait départage :

- 1 Nombre de premières places dans le classement par équipes du jour
- 2 Nombre de deuxièmes places dans le classement par équipes du jour
- Etc...

S'il y a toujours égalité, les équipes sont départagées par la place de leur meilleur coureur au classement général individuel.

Toute équipe réduite à moins de trois coureurs est éliminée du classement général par équipes.

Conformément à l'article 2.6.018 du règlement UCI, les coureurs d'une équipe leader d'un classement par équipes sont obligés de porter le signe distinctif correspondant (dossard spécifique de leur rose).

► Le règlement particulier (suite)

Classement des jeunes

Le classement des jeunes est réservé aux coureurs ayant moins de 25 ans au 3 mai 2022, sur la base du classement général individuel en temps.

Le leader du classement des jeunes portera un maillot blanc.

Si un coureur est en tête de plusieurs classements, l'ordre de priorité des maillots distinctifs est le suivant :

- 1 Classement général au temps
- 2 Classement général au point
- 3 Classement général du meilleur grimpeur
- 4 Classement du meilleur jeune

Classement des "Rushs"

Il sera attribué à chaque étape, chaque jour un prix des "Rushs".

Le coureur totalisant le plus de points par addition des points des sprints "B" et des points des prix des monts sur l'étape se verra attribuer chaque soir au podium protocolaire le prix des "Rushs" de la journée.

En cas d'égalité, c'est le nombre de victoires dans les sprints du jour (prix des monts et bonification) qui départagera les coureurs... Si l'égalité persiste, il sera tenu compte d'un classement de l'étape.

Combativité des équipes

Chaque jour, pour chacune des étapes, il sera attribué à un coureur "le Prix de la Combativité", désigné par les journalistes de l'hebdomadaire "La Voix des Sports" présents sur l'épreuve.

Sprints "Dunes de Flandre"

Lors de la dernière étape Roubaix / Dunkerque, il sera disputé 3 sprints (sans bonification) sur la Digue de Dunkerque. 3 points, 2 points, 1 point aux 3 premiers coureurs.

Pour bénéficier du Prix de ces 3 Sprints, tout concurrent doit avoir accompli la totalité du parcours de l'épreuve dans les délais réglementaires. En cas d'égalité de points, c'est le coureur le mieux placé à l'issue de l'étape



Article 13. liste des Prix

La 66^{ème} édition des "4 jours de Dunkerque / Grand Prix des Hauts de France" est dotée de prix attribués comme suit :

1 - Prix par étape

1 ^{er} : 3 615 €	2 ^{ème} : 1 805 €	3 ^{ème} : 905 €
4 ^{ème} : 455 €	5 ^{ème} : 365 €	6 ^{ème} : 270€
7 ^{ème} : 270 €	8 ^{ème} : 180 €	9 ^{ème} : 180€
10 ^{ème} : 95 €	11 ^{ème} : 95 €	12 ^{ème} : 95 €
13 ^{ème} : 95 €	14 ^{ème} : 95 €	15 ^{ème} : 95 €
16 ^{ème} : 95 €	17 ^{ème} : 95 €	18 ^{ème} : 95 €
19 ^{ème} : 95 €	20 ^{ème} : 95 €	

Total des prix par étape : 9 090 €

Total Général des prix des 6 étapes : 54 540 €

2 - Prix classement général final

1 ^{er} : 10 845 €	2 ^{ème} : 5 415 €	3 ^{ème} : 2 715 €
4 ^{ème} : 1 365 €	5 ^{ème} : 1 095 €	6 ^{ème} : 810 €
7 ^{ème} : 810 €	8 ^{ème} : 540 €	9 ^{ème} : 540 €
10 ^{ème} : 285 €	11 ^{ème} : 285 €	12 ^{ème} : 285 €
13 ^{ème} : 285 €	14 ^{ème} : 285 €	15 ^{ème} : 285 €
16 ^{ème} : 285 €	17 ^{ème} : 285 €	18 ^{ème} : 285 €
19 ^{ème} : 285 €	20 ^{ème} : 285 €	

Total classement Général final : 27 270 €

Total Général des prix "4 Jours de Dunkerque/ Grand Prix des Hauts de France" 2022 : 81 810 €

3 - Classement du meilleur grimpeur

Au classement général final :	1 ^{er} coureur : 1 000 €
	2 ^{ème} coureur : 600 €
	3 ^{ème} coureur : 300 €

Montant total des prix du meilleur grimpeur : 1 900 €

4 - Classement par points

Au classement général final :	1 ^{er} coureur : 1 000 €
	2 ^{ème} coureur : 600 €
	3 ^{ème} coureur : 300 €

Montant total des prix du classement par points : 1 900 €

Montant des prix additionnels

"4 Jours de Dunkerque/
Grand Prix des Hauts-de-France" 2022 :

10 250 €

5 - Classement par équipes

Prix au classement par équipes à la fin de l'épreuve :
au classement général final : 1^{ère} équipe 1 500 €

**Montant total des prix du classement
par équipes : 1 500 €**

6 - Classement des jeunes

Prix du classement des jeunes au classement final :
1^{er} coureur 1 000 €

**Montant total des prix du classement
des jeunes : 1 000 €**

7 - Classement des "Rushs"

250 € chaque jour au coureur vainqueur
du prix des "Rushs"

**Montant total des prix du classement
des "Rushs" : 1 500 €**

8 - Combativité des équipes

Prix de l'équipe la plus combative 250 €
pour les 5 premières étapes.

**Montant total des prix de l'équipe
la plus combative : 1 250 €**

9 - Le Prix de la Combativité

150 € au coureur désigné chaque jour sur les 6 étapes.

Montant total des prix de l'exploit du jour : 900 €

10 - Sprint "Dunes de Flandre"

300 € au coureur totalisant le plus de points à l'issue des 3 sprints.
Pour bénéficier du Prix de ces 3 Sprints, tout concurrent doit avoir
accompli la totalité du parcours de l'épreuve dans les délais ré-
glementaires. En cas d'égalité de points, c'est le coureur le mieux
placé à l'issue de l'étape.

**Montant total des prix du Sprint
"Dunes de Flandre" : 300 €**

Article 14. Anti-dopage

Le règlement anti-dopage de l'U.C.I s'applique intégralement à la présente épreuve. La législation anti-dopage Française s'applique conformément aux dispositions de cette dite-loi.

Le contrôle anti-dopage s'effectue sur l'autorité de l'U.C.I et des officiels désignés à chaque étape dans la caravane anti-dopage sur le site de l'arrivée.

A l'issue de chaque étape des "Escortes" accompagneront les coureurs désignés au contrôle anti-dopage.

Article 15. Protocole

Conformément à l'article 1.2.112 du règlement U.C.I, le Comité d'Organisation des 4 Jours de Dunkerque demande aux responsables des équipes de bien vouloir présenter au podium protocolaire à l'arrivée de chaque étape :

- Le vainqueur de l'étape
- Le leader du classement général "Maillot Rose" (accompagné de son directeur sportif à l'issue de la dernière étape).
- Le leader du classement meilleur grimpeur "Maillot à Pois"
- Le leader du classement par points "Maillot Vert"
- Le leader du classement des jeunes "Maillot Blanc"
- L'équipe la plus combative du jour, 3 coureurs minimum
- Le vainqueur des "RUSHS"
- Le coureur du Prix de la Combativité

Et enfin le dernier jour à l'arrivée finale à Dunkerque :

- L'équipe leader du classement général par équipes au complet accompagné de son directeur sportif
- Les 3 premiers coureurs du classement général
- Les 4 porteurs des maillots distinctifs
- Le vainqueur des Sprints "Dunes de Flandre"

Un enclos interview presse et télévision sera installé à proximité du podium protocolaire à chaque arrivée d'étape, ceci afin d'éviter tout accident.

Article 16. Pénalités

Les pénalités sont conformes au règlement de l'U.C.I.

Montant total des prix

"4 Jours de Dunkerque/
Grand Prix des Hauts-de-France" 2022 :




























92 060 €

► Les coupe-files et les pare-soleils





Lettre A
seuls les véhicules
équipés d'un "A"
peuvent franchir
la ligne d'arrivée.

	Région Hauts-de-France	DIRECTION GENERALE			1
	Région Hauts-de-France	DIRECTION DE COURSE			2
	Région Hauts-de-France	COMMISAIRE			3
	Région Hauts-de-France	MEDECIN			n°
	Région Hauts-de-France	PARTENAIRES			n°
	Région Hauts-de-France	PRESSE			n°
	Région Hauts-de-France	PRESSE			n°
	Région Hauts-de-France	CARAVANE			n°
		COURSE A 20 MINUTES			n°
		COURSE A 10 MINUTES			n°
	Région Hauts-de-France	OFFICIEL			n°
	Région Hauts-de-France	OFFICIEL			n°
	Région Hauts-de-France	EQUIPE			n°
	Région Hauts-de-France	EQUIPE			n°
	Région Hauts-de-France	TECHNIQUE			n°

Un autre regard sur les services



P R O P R E T É & S E R V I C E S

GSF PLUTON & **GSF STELLA**, PARTENAIRES DES QUATRE JOURS DE DUNKERQUE

DUNKERQUE TERRE DE CYCLISME



Après deux années éprouvantes pour chacune et chacun d'entre nous, deux années qui nous auront notamment privés de ces grands moments de sport et d'émotions collectives auxquels nous sommes tous très attachés, c'est avec un plaisir plus intense encore que nous accueillons, du 3 au 8 mai, la 66^e édition des 4 jours de Dunkerque - Grand prix des Hauts de France.

2022 sera placée sous le signe des retrouvailles mais surtout du vélo ! Dunkerque, terre historique de cyclisme retrouvera non seulement les 4 jours de Dunkerque mais également le Tour de France. Le mardi 5 juillet notre ville deviendra la première ville française à accueillir la Grande Boucle après son départ depuis le Danemark. Le peloton s'élancera vers Calais depuis la plage de Malo-les-Bains et la digue de Mer pour une étape de 172 kilomètres.

La grande boucle, 1^{er} événement sportif mondial annuel, permettra à notre territoire de bénéficier d'un

retrouve les 4 Jours *et le Tour de France !*



coup de projecteur exceptionnel et contribuera ainsi à la promotion de notre littoral, mettant en lumière nos plages, l'histoire de notre cité liée à l'opération Dynamo et notre destination touristique. Ce rendez-vous, j'en suis convaincu, sera également un booster extraordinaire pour la pratique du vélo au quotidien dans notre agglomération.

Avant d'accueillir la caravane du Tour, le mardi 3 mai, la ville renoue avec la tradition des 4 Jours de Dunkerque. L'émotion sera belle de voir le peloton s'élancer de la place Jean-Bart, pour effectuer les 1060 kilomètres du parcours en passant par Béthune, Maubeuge, Péronne ou encore Roubaix, sans oublier la traditionnelle étape de Cassel qui connaîtra également le passage du Tour le 5 juillet.

Le circuit classique dans la cité de Jean-Bart se tiendra comme à l'accoutumée le dimanche 8 mai et permettra de saluer le vainqueur qui succédera à Mike

Teunissen au palmarès de l'épreuve.

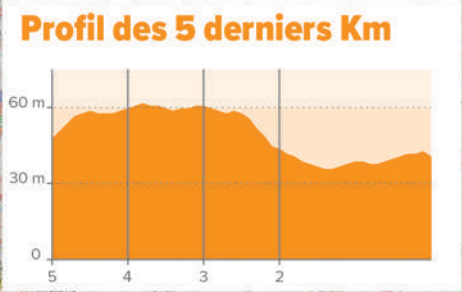
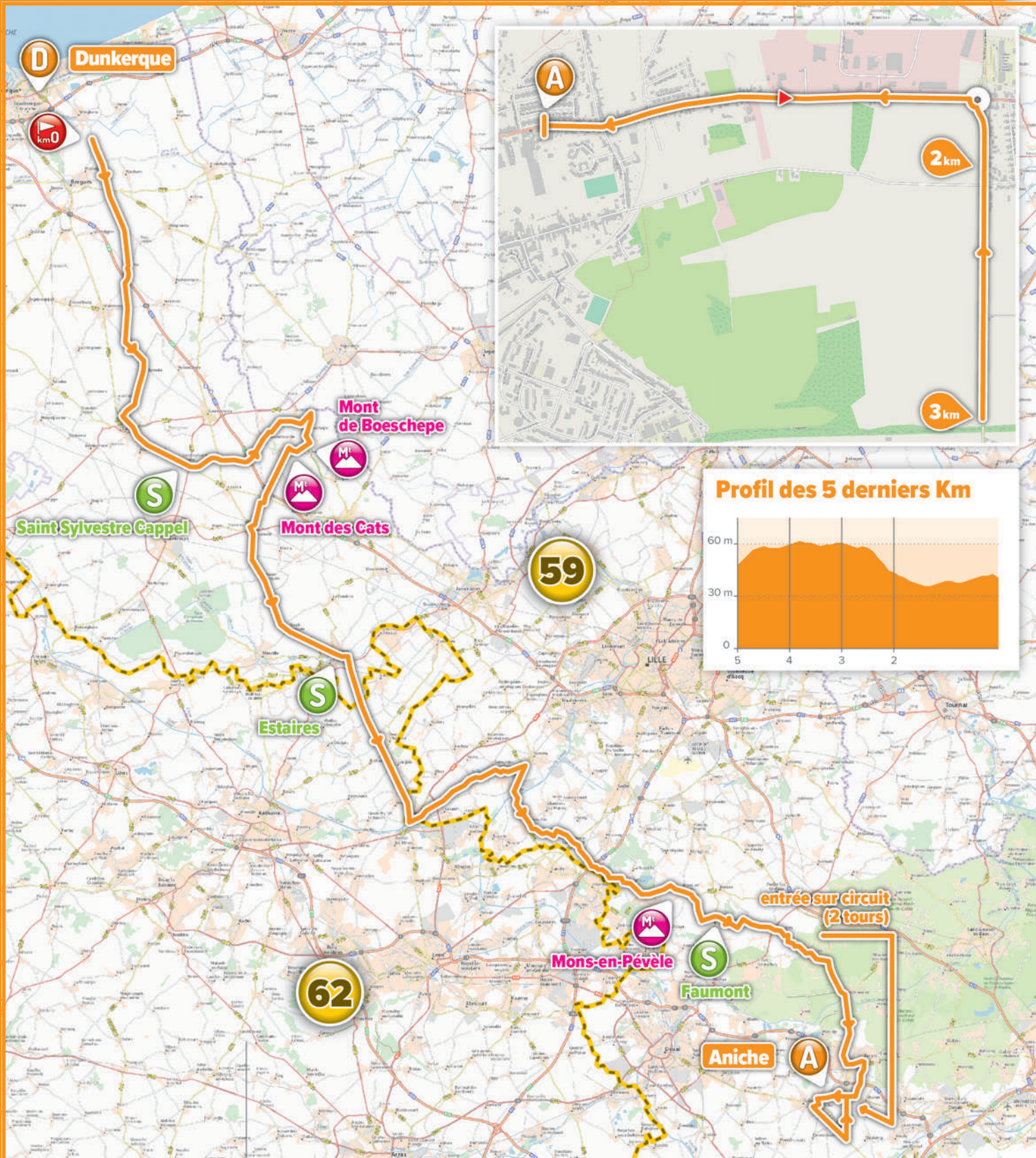
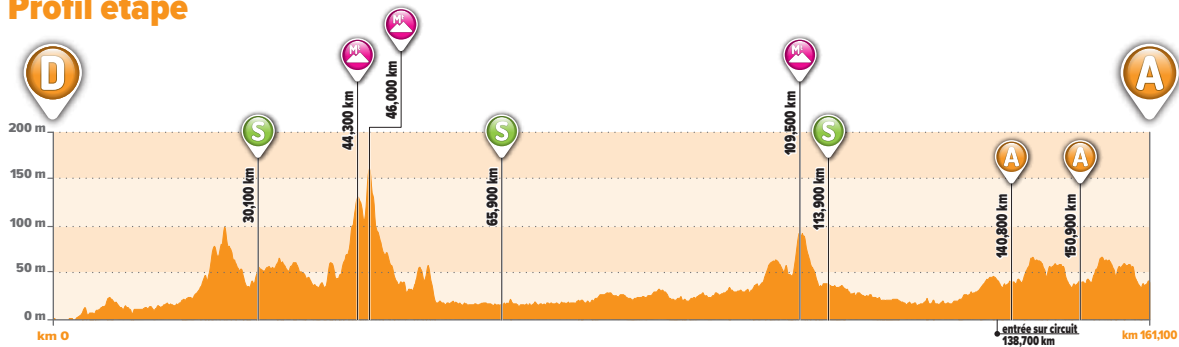
Je souhaite aux coureurs et suiveurs des 4 jours de Dunkerque, ainsi qu'à tous les amateurs de cyclisme, une édition pleine de succès, à la découverte de notre très belle région.

Je remercie l'équipe organisatrice et son président Bernard Marteel qui œuvrent tout au long de l'année à la réussite de cette grande manifestation sportive et populaire qui fait plus que jamais partie de notre identité et de notre histoire communes.

Bonne route à toutes et tous !

M. Patrice VERGRIETE
*Maire de Dunkerque,
Président de la Communauté urbaine.*

Profil étape



D Départ

Ouverture du village partenaires : 9h30 Place Jean-Bart

Caravane : rassemblement - Départ 11h Rue Clémenceau

Course : rassemblement Place Jean-Bart

Directeurs Sportifs :

rassemblement Rue Clémenceau - Place Charles Valentin

Présentation des équipes et signature des coureurs :

de 10h45 à 12h sur le podium signature Place Jean-Bart

Appel des coureurs : 12h15

Départ promenade : 12h30 Place Jean-Bart 8 km 600

Départ réel km 0 : 12h45 D4 Tétégem

sortie le Galgue-Houck

Prix des Monts

Km 44,300 MONT DE BOESCHEPE

Km 46,000 MONT DES CATS

Km 109,500 MONS EN PEVELE

Sprints de bonifications

Km 30,100 SAINT SYLVESTRE CAPPEL

Km 65,900 ESTAIRES

Km 113,900 FAUMONT

Zones de délestage de déchets 200m

Km 36,700 GODEWAERSVELDE

Km 77,600 LA BASSÉE

Km 138,900 ANICHE

Km 149,100 ANICHE (à chaque tour)

Danger

Km 4,800 Îlots centraux

Km 12,100 Route étroite

Km 15,200 Plateau ralentisseur

Km 15,500 Plateau ralentisseur

Km 16,300 Ralentisseur important

Km 29,300 Îlots centraux

Km 37,600 Rétrécissement

Km 37,700 Rétrécissement

Km 41,200 Route étroite

Km 42,900 Passage plus étroit

Km 46,500 Route étroite descente

Km 46,600 Route étroite

Km 47,300 Route étroite

Km 47,500 Route étroite

Km 51,000 Passage plus étroit

Km 56,300 P.N.A Îlot central (radar)

Km 66,200 Plateau ralentisseur

Km 77,000 Îlot central

Km 80,800 Îlot central

Km 81,600 Îlot central

Km 82,200 Îlot central

Km 83,800 Îlot central

Km 84,600 Îlot central - coussins berlinois

Km 84,900 Îlot central - coussins berlinois

Km 85,100 Îlot central

Km 85,600 Îlot central dans virage à gauche

Km 85,700 Îlot central

Km 86,100 Îlot central

Km 86,300 Rétrécissement

Km 86,900 Plusieurs rétrécissements

Km 87,100 Îlot central

Km 88,000 Îlot central - Plateau ralentisseur

Km 88,200 Rétrécissement

Km 88,600 Plateau ralentisseur

Km 89,000 Plateau ralentisseur

Km 90,100 Îlot central

Km 92,000 Îlot central

Km 92,500 Séparateur de chaussée

DISTANCES				LOCALITÉS TRAVERSÉES				
parcourue en km	à parcourir en km			Caravane	40 km/h	42 km/h	44 km/h	
DÉPART PROMENADE		DUNKERQUE - Place Jean-Bart Face Village Partenaires COUDEKERQUE-BRANCHE P.N.A N°176		8,600 km	11H00	12H30	12H30	12H30
km 0	161,100	LE GALGUE-HOUCK (COMMUNE DE TETEGHEM) Départ réel Km0 - Sortie de le Galgue-Houck par D4			11H15	12H45	12H45	12H45
2,600	158,500	D4	LE BENKIES-MILE		11H18	12H48	12H48	12H48
10,700	150,400	D55	WYLDER		11H31	13H01	13H00	12H59
19,500	141,600	D218	OUDEZEELE		11H44	13H14	13H12	13H11
29,200	131,900	D916	SAINTE SYLVESTRE CAPPEL		11H58	13H28	13H26	13H24
30,000	131,100	D916	Km 30		12H00	13H30	13H27	13H25
30,100	131,000	D916	SPRINT "B" - "SAINT SYLVESTRE CAPPEL"		12H00	13H30	13H28	13H26
32,600	128,500	D139	EEOCKE		12H03	13H33	13H31	13H29
36,700	124,400	D69	Zone de Délestage de Déchets 200m		12H10	13H40	13H37	13H35
37,000	124,100	D69	GODEWAERSVELDE		12H10	13H40	13H37	13H35
39,900	121,200	D139	BOESCHEPE		12H14	13H44	13H42	13H39
42,100	119,000	D139	BOESCHEPE		12H18	13H48	13H45	13H42
44,300	116,800		PRIX DES MONTS "MONT DE BOESCHEPE"		12H21	13H51	13H48	13H45
46,000	115,100		PRIX DES MONTS "MONT DES CATS"		12H24	13H54	13H50	13H47
50,600	110,500	D69	FLETRE		12H30	14H00	13H57	13H54
54,600	106,500	D947	STRAZEELE		12H36	14H06	14H03	13H59
56,100	105,000	D947	LA GARE		12H39	14H09	14H05	14H01
56,300	104,800	D947	P.N.A N°34 avec radar		12H39	14H09	14H05	14H01
57,800	103,300	D947	VIEUX BERQUIN		12H41	14H11	14H07	14H03
61,000	100,100	D947	NEUF BERQUIN		12H46	14H16	14H12	14H08
64,400	96,700	D947	ESTAIRES		12H51	14H21	14H17	14H12
65,900	95,200	D947	SPRINT "B" - "ESTAIRES"		12H53	14H23	14H19	14H14
66,600	94,500	D947	LA GORGUE		12H54	14H24	14H20	14H15
67,400	93,700	D945	P.N.A N°40		12H56	14H26	14H21	14H16
76,800	84,300	D947	VIOLAINES		13H10	14H40	14H34	14H29
77,600	83,500	D947	Zone de Délestage de Déchets 200m		13H11	14H41	14H35	14H30
78,800	82,300	M947H	LA BASSEE		13H13	14H43	14H37	14H32
81,400	79,700		SALOME		13H17	14H47	14H41	14H36
84,500	76,600	M145	MARQUILLIES		13H21	14H51	14H45	14H40
88,000	73,100	M145	SAINGHIN EN WEPES		13H27	14H57	14H50	14H45
90,500	70,600	M41	WAVRIN		13H30	15H00	14H54	14H48
90,700	70,400	M41	P.N.A N°25		13H31	15H01	14H54	14H48
93,200	67,900	M41	ANNOEULLIN		13H34	15H04	14H58	14H52
96,500	64,600	M41	CARNIN		13H39	15H09	15H02	14H56
99,100	62,000	D41	CAMPHIN EN CAREMBAULT		13H43	15H13	15H06	15H00
102,700	58,400	D41	WAHAGNIES		13H49	15H19	15H11	15H05
102,700	58,400	D41	P.N.A N°130		13H49	15H19	15H11	15H05
105,700	55,400	D954	THUMERIES		13H53	15H23	15H16	15H09
108,800	52,300	D954	DEUX VILLES		13H58	15H28	15H20	15H13
109,500	51,600	D954	PRIX DES MONTS "MONS EN PEVELE"		13H59	15H29	15H21	15H14
109,700	51,400	D954	MONS EN PEVELE		13H59	15H29	15H21	15H14
111,000	50,100	D30	SECMONT		14H01	15H31	15H23	15H16
112,500	48,600	D30	FAUMONT		14H03	15H33	15H25	15H18
113,900	47,200	D30	SPRINT "B" - "FAUMONT"		14H05	15H35	15H27	15H20
116,400	44,700	D30	LA PICTERIE		14H09	15H39	15H31	15H23
119,000	42,100	D30	Zone de Délestage de Déchets 200m		14H13	15H43	15H35	15H27
119,300	41,800	D30	COUTICHES		14H13	15H43	15H35	15H27
123,200	37,900	D30	BOUVIGNIES		14H19	15H49	15H41	15H33
124,400	36,700	D30	SEC MARAIS		14H21	15H51	15H42	15H34
127,400	33,700	D957	MARCHIENNES		14H26	15H56	15H47	15H38
130,800	30,300	D957	SOMAIN		14H31	16H01	15H51	15H43
134,600	26,500	D13	FENAIN		14H36	16H06	15H57	15H48
135,200	25,900	D143	P.N.A N°123		14H37	16H07	15H58	15H49
136,000	25,100	D143	P.N.A N°85		14H39	16H09	15H59	15H50
137,500	23,600	D143	SOMAIN		14H41	16H11	16H01	15H52
138,700	22,400	D645	ENTRÉE SUR CIRCUIT		14H43	16H13	16H03	15H54
138,900	22,200	D645	Zone de Délestage de Déchets 200m		14H43	16H13	16H03	15H54
139,300	21,800	D645	ANICHE		14H43	16H13	16H04	15H54
140,800	20,300	D645	1^{er} Passage Ligne d'Arrivée - Rue du Général Delestraint Tour du Circuit : 10 km 200		14H46	16H16	16H06	15H57
143,900	17,200	D943	EMERCHICOURT		14H50	16H20	16H10	16H01
148,600	12,500	D957	SOMAIN		14H57	16H27	16H17	16H07
149,100	12,000	D645	Zone de Délestage de Déchets 200m		14H58	16H28	16H18	16H08
149,500	11,600	D645	ANICHE		14H59	16H29	16H18	16H08
150,900	10,200	D645	2^{ème} Passage Ligne d'Arrivée - Rue du Général Delestraint Fin du 1 ^{er} tour		15H01	16H31	16H20	16H10
161,100	0,000	D645	3^{ème} Passage Ligne d'Arrivée - Rue du Général Delestraint Fin du 2 ^{ème} tour - ARRIVÉE			16H46	16H35	16H24

Km 95,800 Rétrécissement

Km 96,500 Plateau ralentisseur

Km 97,200 Plateau ralentisseur

Km 97,400 Plateau ralentisseur

Km 97,900 Coussins berlinois

Km 99,700 Virage à gauche pavés

Km 99,900 Plateau ralentisseur

Km 100,000 Plateau ralentisseur

Km 100,300 Plateau ralentisseur

Km 100,400 Rétrécissement - plateau ralentisseur

Km 100,500 Plateaux ralentisseur - Îlot central

Km 101,700 Séparateur de chaussée

Km 103,000 Plateau ralentisseur

Km 103,300 Plateau ralentisseur

Km 103,900 Plateau ralentisseur

Km 104,300 Plateau ralentisseur

Km 104,500 Îlot central

Km 104,700 Plateau ralentisseur

Km 104,900 Plateau ralentisseur

Km 105,000 2 chicanes

Km 105,400 Îlot central
 Km 105,400 Séparateur de chaussée
 Km 105,600 Séparateur de chaussée
 Km 105,700 2 Îlots centraux
 Km 106,400 2 Îlots centraux
 Km 106,900 2 plateaux ralentisseurs
 Km 109,000 Îlot central dans virage à gauche
 Km 110,100 2 Plateaux ralentisseurs
 Km 119,300 Rétrécissement
 Km 120,100 Rétrécissement
 Km 120,600 Rétrécissement
 Km 123,900 2 plateaux ralentisseurs
 Km 125,600 Plusieurs Îlots centraux
 Km 127,400 Plusieurs Îlots centraux
 Km 128,300 Passage plus étroit - îlot central
 Km 128,400 2 plateaux ralentisseurs
 Km 128,600 Plusieurs Îlots centraux

Km 132,800 Îlot central
 Km 133,500 Séparateur de chaussée
 Km 134,400 Plusieurs Îlots centraux - coussins berlinois
 Km 135,500 2 plateaux ralentisseurs
 Km 138,500 Plateau ralentisseur
 Km 140,100 Rails
 Km 141,100 Séparateur de chaussée
 Km 144,000 Îlot central
 Km 144,600 2 Îlots centraux
 Km 144,800 Séparateur de chaussée
 Km 150,300 Rails

À CHAQUE TOUR

A Arrivée

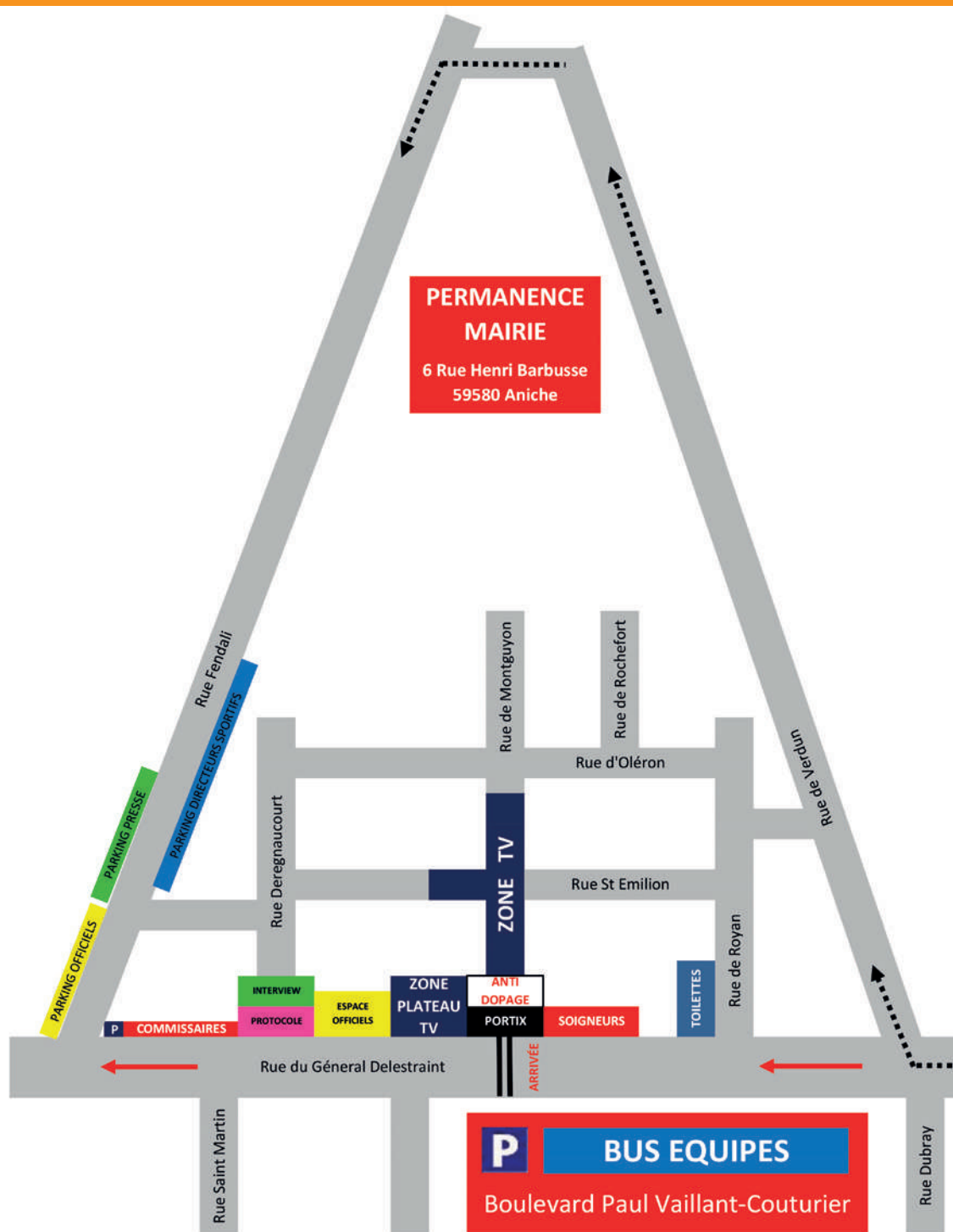
Arrivée à ANICHE Rue du Général Delestraint
 Déviation des directeurs sportifs à droite Rue de Verdun
 200m avant la ligne d'arrivée
 2 Tours de circuit de 10 km 200


P Permanence

Permanence arrivée :
 Hôtel de Ville 6 Rue Henri Barbusse
Salle de Presse : Hôtel de Ville 6 Rue Henri Barbusse
Contrôle Anti Dopage : sur le site de la ligne d'arrivée
 Rue du Général Delestraint

i Infos

Arrivée à Aniche Rue du Général Delestraint
 Ligne droite : plus de 1 km
 2 Tours de Circuit de 10 km 200
 Bus des équipes : Boulevard Paul Vaillant Couturier





Ville sportive et de traditions



www.aniche.fr



Destination
Sports
Nature
Loisirs

60 km de voies vertes,
 plus de 300 km de chemins
 de randonnée à découvrir.

Voie Verte
 la plaine de la Scarpe

Cœur d'Ostrevent
 Communauté de Communes
 TOURISME
 Une mine d'émotions



L'histoire d'amour entre Béthune et le cyclisme ne date pas d'hier. Ville étape du Tour de France dans les années 80, la Cité de Buridan a depuis accueilli plusieurs étapes de la course des 4 Jours de Dunkerque, aussi bien en tant que ville départ que ville arrivée. La dernière venue du peloton de cette course UCI remonte à 2016, avec un départ de la troisième étape menant les coureurs professionnels de Béthune à Saint-Pol-sur-Ternoise.

Cette année, Béthune est de nouveau ville-départ. Une chance pour le grand public d'approcher les nombreux coureurs qui s'élanceront de notre belle cité pour rallier Maubeuge au terme d'une étape qui développera 181,5 km.

En plus d'accueillir de grands événements du sport national et international (championnat de D1 de futsal, Jumping international CSI ***, étape des 4 Jours de Dunkerque, meeting national de natation...) qui font la renommée sportive de la Ville, Béthune mène une importante politique d'investissement dans ses installations (ouverture prochaine du Palais des sports Henri-Louchart) qui permet de développer une pratique sportive de qualité pour ses quelque 7 000 licenciés répartis dans l'un des 55 clubs sportifs de la commune. À l'aune des Jeux Olympiques de Paris 2024, Béthune a également été retenue comme base arrière, grâce à ses installations sportives de qualité.

La Ville met aussi l'accent depuis quelques années sur le développement du sport-santé afin de permettre à tous la pratique du sport, notamment au grand air, avec notamment la création d'aires de street workout, de parcours de sport-santé, et l'installation d'agrès de sport en plein air... Ces nombreuses actions ont permis à notre ville d'obtenir, depuis 2019, le label national Ville Active & Sportive.

Prochaine étape sportive pour Béthune, le départ de l'épreuve des 4 Jours de Dunkerque, le mercredi 4 mai 2022, qui reliera Béthune à Maubeuge et qui devrait, nous l'espérons tous, être une grande fête populaire et un moment inoubliable pour les amateurs de sport béthunois.

2

Mercredi 4 mai 2022
Béthune ▶ Maubeuge
 ▶▶ 181,500 km

Parrainage d'étape



Région
Hauts-de-France

Départ promenade ▶ 5,000 km

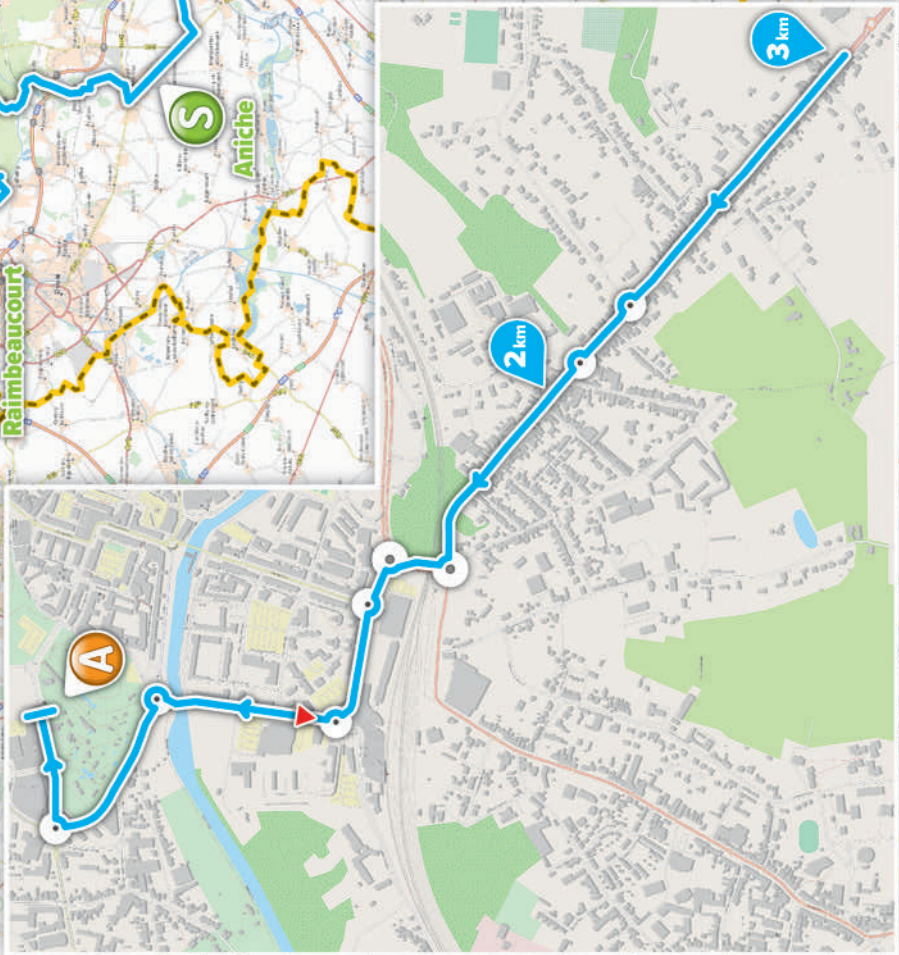
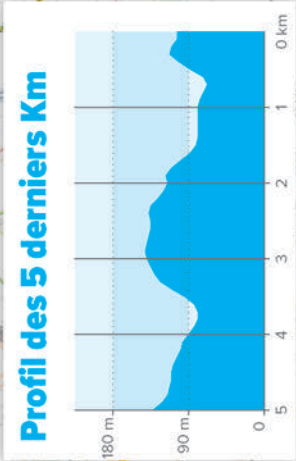
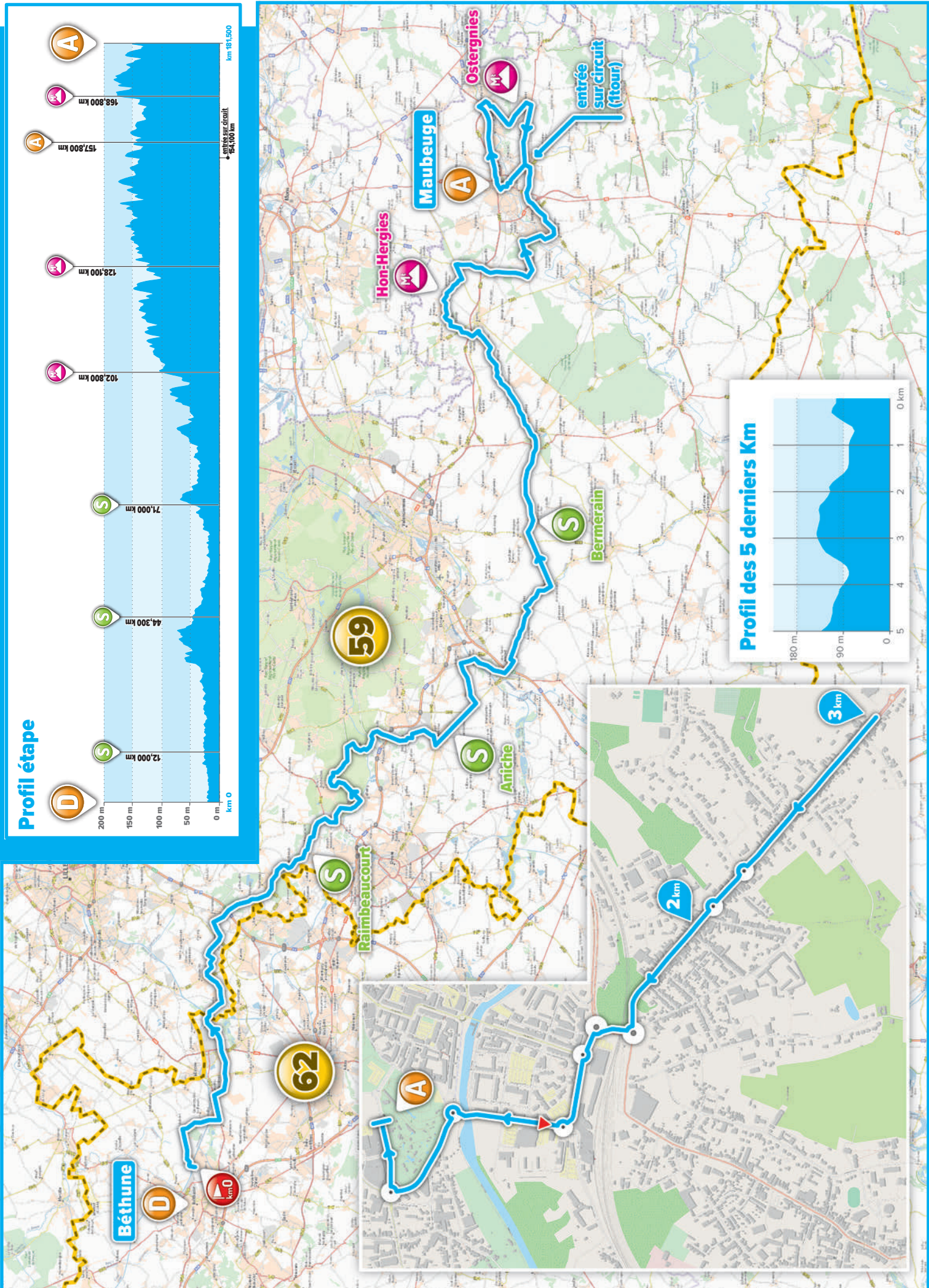
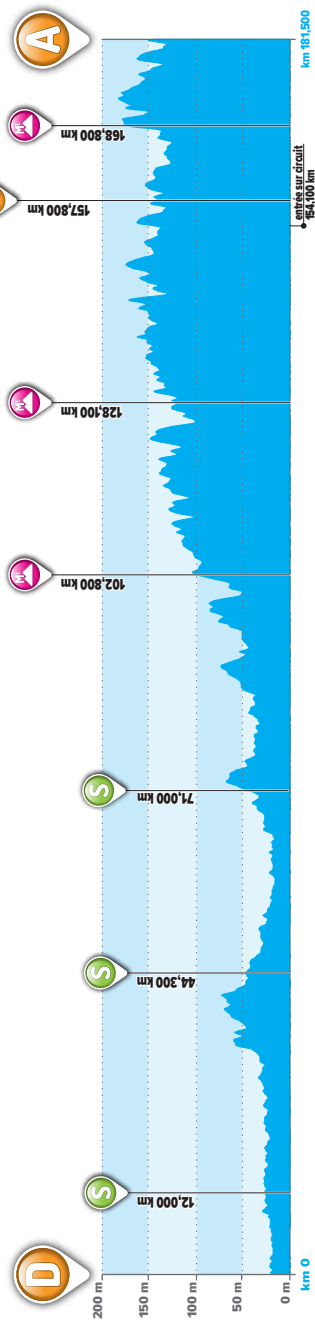
12H05 ▶ BETHUNE 62400	
0,000 km	Départ Promenade Face Hôtel de Ville Grand Place
0,000 km	Tourner à droite
0,100 km	Tourner à gauche Rue Sadi Carnot
0,300 km	Place Yitzhak Rabin tourner à gauche Rue du Tribunal
0,400 km	Suivre droit Place Marmottan
0,400 km	Suivre droit Rue Gambetta
0,600 km	Suivre droit Place du 73 ^{ème}
0,700 km	Tourner à droite Rue Ludovic Boutleux
0,800 km	Croisement suivre droit
0,900 km	Croisement suivre droit
0,900 km	Au stop, tourner à gauche Boulevard Vauban
1,100 km	Rond point, DANGER ILOTS DIRECTIONNELS Place A. Morel suivre droit Bd Vauban (2 côtés)
1,300 km	Aux feux, tourner à gauche Bd Jean Moulin
1,400 km	Aux feux, tourner à la 2ème rue à gauche rue Emile Zola
1,500 km	Virage à droite
1,600 km	Tourner à gauche rue d'Arras
1,800 km	Tourner à droite Rue Aristide Briand
1,900 km	Tourner à gauche Avenue Jean Jaurès
2,000 km	Tourner à gauche Grand Place
2,000 km	Tourner à droite Grand Place
2,100 km	Passer sous Arche de Départ
2,100 km	Tourner à droite
2,200 km	Tourner à gauche Rue Sadi Carnot

2,300 km	Tourner à droite Rue Faidherbe
2,400 km	Au stop, tourner à droite Boulevard Kitchener
2,500 km	Aux feux, suivre droit
2,600 km	Aux feux, tourner à gauche Place Maréchal Joffre
2,800 km	Rond point, ILOTS DIRECTIONNELS Rétrécissement DANGER suivre droit (par la droite)
2,900 km	Tourner à droite Rue du Beau Marais
3,400 km	Passer sous passerelle
3,400 km	Aux feux, suivre droit
3,500 km	Sortie de BETHUNE par Rue du Beau Marais
4,400 km	D171E3 Aux feux, croisement D171E3 et D937 suivre droit D171E3
12H10 ▶ BEUVRY 62660	
4,400 km	D171E Entrer par D171E Rue Lucien Trinel
4,600 km	Virage à droite
4,700 km	P.N.A N°37 avec Cassis DANGER suivre droit
4,800 km	Virage à gauche
4,900 km	D171E Sortie de BEUVRY par D171E
12H15 ▶ Départ Réel KMO - D171E (panneau virage à droite)	

ÉTAPE 2 • MERCREDI 4 MAI 2022 • BÉTHUNE ▶ MAUBEUGE ▶▶ 181,500 KM



Profil étape



D Départ

Ouverture du village partenaires : 9h30 - Grand Place
Caravane : rassemblement départ 10h35 - Bd Victor Hugo
Course : rassemblement Grand Place
Directeurs Sportifs : rassemblement Boulevard Kitchener
Présentation des équipes et signature des coureurs :
 de 10h45 à 11h45 sur le podium signature Grand Place
Appel des coureurs : 11h55
Départ promenade : 12h05 Grand Place 5 km 000
Départ réel km 0 : 12h15 D171E BEUVRY
 (panneau virage à droite)

M Prix des Monts

Km 102,800 BERMERAIN
 Km 128,100 HON-HERGNIES
 Km 168,800 HAMEAU D'OSTERGNIES

S Sprints de bonifications

Km 12,000 AUCHY LES MINES
 Km 44,300 RAIMBEAUCOURT
 Km 71,000 ANICHE

T Zones de délestage de déchets 200m

Km 40,000 MONCHEAUX
 Km 77,800 ROEULX
 Km 118,600 AMFROIPIRET
 Km 154,800 MAUBEUGE (à chaque tour)

! Danger

Km 2,200 Plateau ralentisseur
 Km 2,500 Îlots centraux (1) - plateau ralentisseur
 Km 4,700 Îlots centraux (2)
 Km 5,700 Îlots centraux (3)
 Km 8,200 Îlots centraux pavés (2)
 Km 12,500 Plateau ralentisseur - Virage à droite
 Km 12,600 Plateau ralentisseur
 Km 14,700 Plateau ralentisseur
 Km 15,800 Séparateur de chaussée
 Km 17,600 Plateaux ralentisseurs (2)
 Km 18,400 Plateaux ralentisseurs (4)
 Km 20,200 Îlots centraux (2)
 Km 23,100 Îlots central - Plateau ralentisseur
 Km 24,700 Îlots central
 Km 26,600 Plateaux ralentisseurs (2)
 Km 29,100 Virage à gauche pavé
 Km 29,300 Ralentisseur Pavé
 Km 29,600 Plateau ralentisseur
 Km 29,700 Petit passage pavé
 Km 31,000 Plateaux ralentisseurs (6)
 Km 32,300 P.N.A avec îlot central
 Km 34,700 Îlots centraux
 Km 34,900 Plateaux ralentisseurs (2) - virage à gauche pavé
 Km 35,900 Plateaux ralentisseurs (2)
 Km 36,900 Séparateur de chaussée
 Km 38,500 Îlots centraux (3) - séparateur de chaussée
 Km 40,600 Îlots centraux sur 1km
 Km 42,300 Îlots centraux
 Km 42,800 Rétrécissement
 Km 43,400 Plateau ralentisseur
 Km 44,500 Rétrécissement
 Km 45,100 Rétrécissement
 Km 46,600 Îlots centraux
 Km 51,700 Îlots central
 Km 53,300 Plateau ralentisseur
 Km 53,900 Plateau ralentisseur
 Km 54,900 Plateaux ralentisseurs
 Km 60,400 Plateaux ralentisseurs (2)

DISTANCES		LOCALITÉS TRAVERSÉES				HORAIRES				
parcourue en km	à parcourir en km					Caravane	40 km/h	42 km/h	44 km/h	
DÉPART PROMENADE		BETHUNE - Grand Place face Hôtel de Ville				5,000 km	10H35	12H05	12H05	12H05
		BEUVRY - P.N.A N°37 D171E								
km 0	181,500	BEUVRY				10H45	12H15	12H15	12H15	12H15
		Départ réel Km0 - D171E (panneau virage à droite)								
0,800	180,700	D171E	BEUVRY		10H46	12H16	12H16	12H16	12H16	
4,300	177,200	D72	FESTUBERT		10H51	12H21	12H21	12H21	12H21	
6,500	175,000	D166	CUINCHY		10H54	12H24	12H24	12H24	12H23	
7,900	173,600	D166	P.N.A N°35		10H56	12H26	12H26	12H26	12H25	
8,700	172,800	D166	CAMBRIN		10H58	12H28	12H27	12H26	12H26	
9,600	171,900	D941	LE NOUVEAU MONDE		10H59	12H29	12H28	12H28	12H28	
11,200	170,300	D163	AUCHY LES MINES		11H01	12H31	12H31	12H30	12H30	
12,000	169,500	D163	SPRINT "B" - "AUCHY LES MINES"		11H03	12H33	12H32	12H31	12H31	
12,600	168,900	D163	HAISNES LES LA BASSEE		11H03	12H33	12H33	12H32	12H32	
13,800	167,700	D163	DOUVRIIN		11H05	12H35	12H34	12H33	12H33	
16,500	165,000	D163	BILLY BERCLEAU		11H09	12H39	12H38	12H37	12H37	
19,900	161,600	M39	BAUVIN		11H14	12H44	12H43	12H42	12H42	
22,000	159,500	M39	PROVIN		11H18	12H48	12H46	12H45	12H45	
22,000	159,500	D39	P.N.A N°100 Bis		11H18	12H48	12H46	12H45	12H45	
24,000	157,500	D39	ANNOEULLIN		11H21	12H51	12H49	12H47	12H47	
26,000	155,500	D41	CARNIN		11H24	12H54	12H52	12H50	12H50	
28,500	153,000	D41	CAMPBIN EN CAREMBAUT		11H27	12H57	12H55	12H53	12H53	
30,000	151,500	D41	Km 30		11H30	13H00	12H57	12H55	12H55	
30,800	150,700	D62A	PHALEMPIN		11H31	13H01	12H59	12H57	12H57	
32,300	149,200	D41	P.N.A N°131		11H33	13H03	13H01	12H59	12H59	
34,700	146,800	D62	WAHAGNIES		11H37	13H07	13H04	13H02	13H02	
38,100	143,400	D8	OSTRICOURT		11H42	13H12	13H09	13H06	13H06	
40,000	141,500	D8	Zone de Délestage de Déchets 200m		11H45	13H15	13H12	13H09	13H09	
40,400	141,100	D8	MONCHEAUX		11H45	13H15	13H12	13H10	13H10	
42,300	139,200	D8	RAIMBEAUCOURT		11H48	13H18	13H15	13H12	13H12	
44,300	137,200	D8C	SPRINT "B" - "RAIMBEAUCOURT"		11H51	13H21	13H18	13H15	13H15	
46,600	134,900	D917	FAUMONT		11H54	13H24	13H21	13H18	13H18	
48,300	133,200		COUTICHES		11H57	13H27	13H24	13H20	13H20	
54,600	126,900		FLINES LEZ RACHES		12H06	13H36	13H33	13H29	13H29	
56,600	124,900	D35	LE CATTELET		12H09	13H39	13H35	13H32	13H32	
59,600	121,900	D25	VRED		12H14	13H44	13H40	13H36	13H36	
62,400	119,100	D47	RIEULAY		12H18	13H48	13H44	13H40	13H40	
65,000	116,500	D47	BRUILLE LEZ MARCHIENNES		12H22	13H52	13H47	13H43	13H43	
67,800	113,700	D47	ANICHE		12H26	13H56	13H51	13H47	13H47	
70,000	111,500	D645	AUBERCHICOURT		12H30	14H00	13H55	13H50	13H50	
70,100	111,400	D943	ANICHE		12H30	14H00	13H55	13H50	13H50	
71,000	110,500	D943	SPRINT "B" - "ANICHE"		12H31	14H01	13H56	13H51	13H51	
72,400	109,100	D943	EMERCHICOURT		12H33	14H03	13H58	13H53	13H53	
75,700	105,800	D49	MASTAING		12H38	14H08	14H03	13H58	13H58	
77,800	103,700	D49	Zone de Délestage de Déchets 200m		12H41	14H11	14H06	14H01	14H01	
78,300	103,200	D49	ROEULX		12H42	14H12	14H06	14H01	14H01	
79,300	102,200	D49	LOURCHES		12H43	14H13	14H08	14H03	14H03	
80,700	100,800	D81	BOUCHAIN		12H46	14H16	14H10	14H05	14H05	
81,300	100,200	D81	NEUVILLE SUR L'ESCAUT		12H46	14H16	14H11	14H05	14H05	
84,100	97,400	D81	LIEU SAINT AMAND		12H51	14H21	14H15	14H09	14H09	
86,400	95,100	D81A	LIEU SAINT AMAND		12H54	14H24	14H18	14H12	14H12	
90,900	90,600	D81	HASPRES		13H01	14H31	14H24	14H18	14H18	
93,600	87,900	D955	SAULZOIR		13H05	14H35	14H28	14H22	14H22	
99,400	82,100	D114	VENDEGIES SUR ECAILLON		13H14	14H44	14H37	14H30	14H30	
100,900	80,600	D85	BERMERAIN		13H16	14H46	14H39	14H32	14H32	
102,800	79,500	D114	PRIX DES MONTS "BERMERAIN"		13H18	14H48	14H40	14H34	14H34	
105,100	76,900	D114	RUESNES		13H21	14H51	14H44	14H37	14H37	
106,000	75,500	D114	BANLIEU VERS RUESNES		13H24	14H54	14H46	14H39	14H39	
108,200	73,300	D114	LE QUESNOY		13H27	14H57	14H49	14H42	14H42	
110,800	70,700	D942	LE RAMPONNEAU		13H31	15H01	14H53	14H46	14H46	
113,700	67,800	D942	FRANSOY		13H35	15H05	14H57	14H50	14H50	
114,800	66,700	D942	GOMMEGNIES		13H37	15H07	14H59	14H51	14H51	
117,500	64,000	D942	AMFROIPIRET		13H41	15H11	15H02	14H55	14H55	
118,600	64,000	D942	Zone de Délestage de Déchets 200m		13H41	15H11	15H02	14H55	14H55	
119,600	61,900	D942	BERMERIES		13H44	15H14	15H05	14H58	14H58	
121,200	60,300	D942	BAVAY		13H46	15H16	15H08	15H00	15H00	
122,800	58,700	D305	LA ROUE D'OR		13H49	15H19	15H10	15H02	15H02	
123,800	57,700	D305	HOUDAIN LEZ BAVAY		13H50	15H20	15H11	15H03	15H03	
127,400	54,100	D105	HON-HERGNIES		13H56	15H26	15H17	15H08	15H08	
128,100	53,400	D105	PRIX DES MONTS "HON-HERGNIES"		13H57	15H27	15H18	15H09	15H09	
129,200	52,300	D105	TAISNIERES SUR HON		13H58	15H28	15H19	15H11	15H11	
132,100	49,400	D932	MALPLAQUET		14H03	15H33	15H23	15H15	15H15	
134,700	46,800	D117	LA LONGUEVILLE		14H07	15H37	15H27	15H18	15H18	
138,800	42,700	D117	HARGNIES		14H13	15H43	15H33	15H24	15H24	
139,700	41,800	D107	VIEUX MESNIL		14H14	15H44	15H34	15H25	15H25	
143,300	38,200	D800	HAUTMONT		14H19	15H49	15H39	15H30	15H30	
144,600	36,900	D800	HAUTMONT		14H21	15H51	15H41	15H32	15H32	
145,600	35,900	D321	SAINT REMY DU NORD		14H23	15H53	15H43	15H33	15H33	
147,700	33,800	D959	HAUTMONT		14H26	15H56	15H46	15H36	15H36	
149,500	32,000	D959	LOUVROIL		14H29	15H59	15H48	15H38	15H38	
152,400	29,100	D295	FERRIERE LA GRANDE		14H33	16H03	15H52	15H42	15H42	
154,100	27,400	D936	ENTRÉE SUR CIRCUIT		14H36	16H06	15H55	15H45	15H45	
154,600	26,900	D936	ROUSIES		14H36	16H06	15H55	15H45	15H45	
154,800	26,900	d936	Zone de Délestage de Déchets 200m		14H36	16H06	15H55	15H45	15H45	
155,600	25,900	D936	MAUBEUGE		14H38	16H08	15H57	15H47	15H47	

- Km 63,300 Plateaux ralentisseurs (2)
- Km 64,100 Îlots central coussins berlinois
- Km 65,100 Plateaux ralentisseurs (2)
- Km 67,800 Plateaux ralentisseurs (3)
- Km 69,300 Îlots central
- Km 72,500 Îlots centraux
- Km 73,500 Séparateur de chaussée
- Km 78,500 Séparateur de chaussée
- Km 78,800 Plateaux ralentisseurs (2)
- Km 79,700 Plateau ralentisseur îlot central
- Km 80,600 Îlots central
- Km 84,300 Îlots centraux (2)
- Km 91,900 Route étroite
- Km 92,500 Îlots central
- Km 95,700 Caniveau pavé
- Km 101,00 Plateau ralentisseur
- Km 101,300 Rétrécissement
- Km 105,100 Plateaux ralentisseurs (3) Îlots central
- Km 106,400 Rétrécissement - îlot central
- Km 109,500 Plateaux ralentisseurs (2)
- Km 110,600 Plateau ralentisseur
- Km 119,800 Îlots central
- Km 120,400 Petit pont
- Km 123,500 Îlots central
- Km 135,500 Plateau ralentisseur
- Km 137,000 Îlots central
- Km 139,000 Rétrécissement
- Km 139,900 Îlots central
- Km 144,400 Séparateur de chaussée
- Km 149,000 Séparateur de chaussée
- Km 149,300 Îlots centraux (2) séparateur de chaussée
- Km 153,600 Plateaux ralentisseurs (3) sur 1km
- Km 156,600 Plateau ralentisseur
- Km 158,200 Îlots central
- Km 158,200 Rond-point pavé
- Km 160,600 Îlots central
- Km 163,300 Plateau ralentisseur - séparateur de chaussée
- Km 163,700 Îlots central -virage à droite
- Km 163,800 Plateaux ralentisseurs (6)
- Km 165,100 Îlots central
- Km 166,600 Plateau ralentisseur
- Km 168,800 Route étroite
- Km 169,800 Virage à droite étroit
- Km 170,100 Ornières sur le bas-côté
- Km 170,400 Virage à droite en descente
- Km 170,400 Route mauvaise
- Km 172,300 Plateaux ralentisseurs (2)
- Km 180,300 Plateau ralentisseur

A Arrivée

Arrivée à MAUBEUGE Avenue du Parc
 Déviation directeurs sportifs : à gauche Rue de Saint Quentin
 100m avant la ligne d'arrivée
 1 tour de circuit de 23 km 700

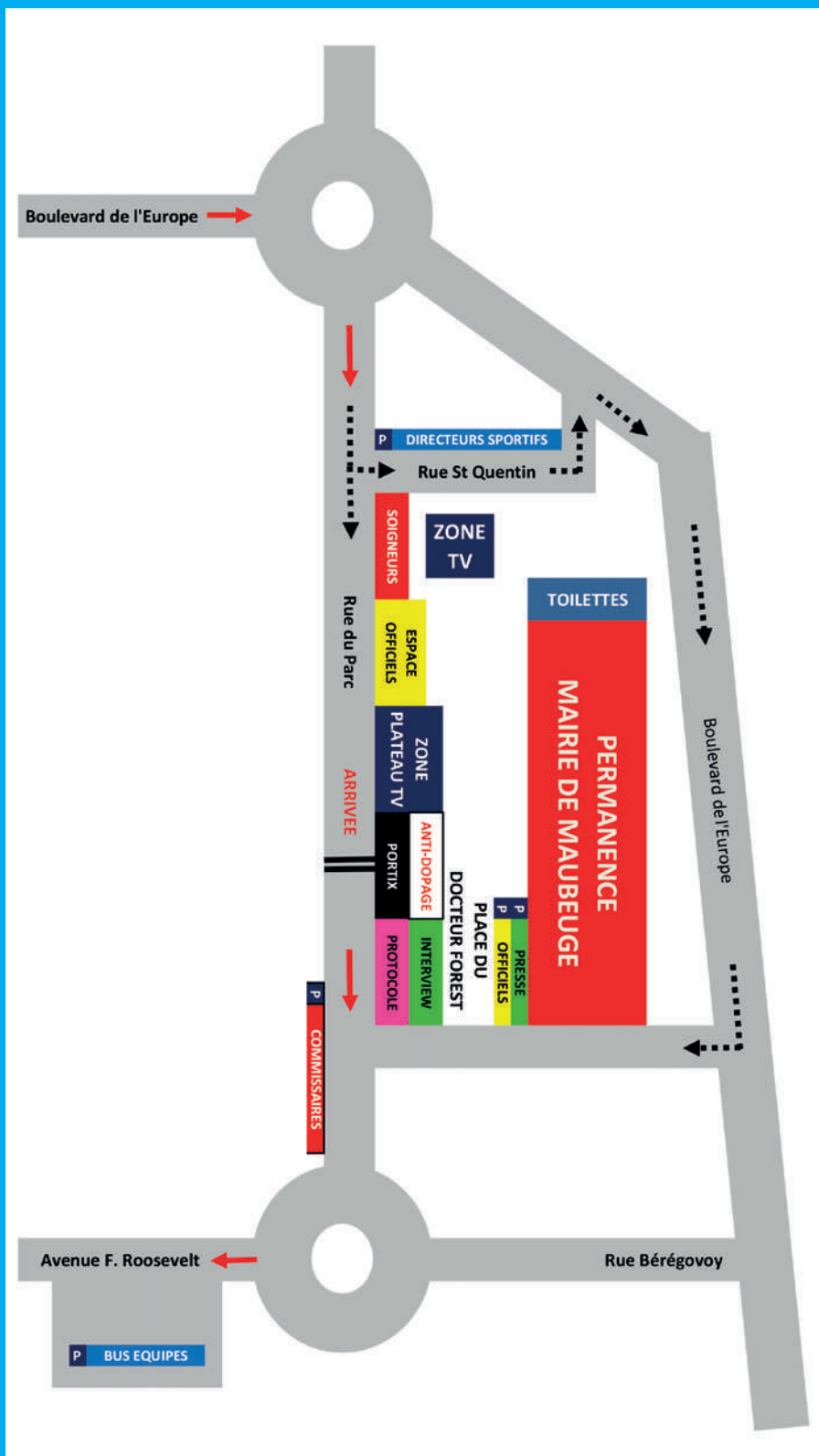
P Permanence

Permanence arrivée : Hôtel de Ville Place du Docteur Forest
Salle de Presse : Hôtel de Ville Place du Docteur Forest
Contrôle Anti Dopage : sur le site de la ligne d'arrivée
 Place du Docteur Forest

i Infos

Arrivée à Maubeuge Avenue du Parc
 Ligne droite 200m
 1 tour de circuit de 23 km 700
 Bus des équipes : Avenue F. Roosevelt

157,800	23,700		1 ^{er} Passage Ligne d'Arrivée - Avenue du Parc Tour du Circuit : 23 km 700	14H41	16H11	16H00	15H50
161,000	20,500	D649	ASSEVENT	14H46	16H16	16H05	15H54
161,500	20,000	D959	Zone de Délestage de Déchets 200m	14H47	16H17	16H05	15H55
162,500	19,000	D959	BOUSSOIS	14H48	16H18	16H07	15H56
165,800	15,700	D959	MARPENT	14H53	16H23	16H11	16H01
168,800	12,700		PRIX DES MONTS "HAMEAU D'OSTERGNIES"	14H58	16H28	16H16	16H05
169,700	10,800		HAMEAU D'OSTERGNIES	15H01	16H31	16H18	16H07
172,200	9,300		COLLERET	15H03	16H33	16H21	16H09
175,100	6,400	D436	CERFONTAINE	15H07	16H37	16H25	16H13
176,600	4,900	D936	FERRIERE LA GRANDE	15H09	16H39	16H27	16H15
178,300	3,200	D936	ROUSIES	15H12	16H42	16H29	16H18
178,500	3,000	D936	Zone de Délestage de Déchets 200m	15H12	16H42	16H30	16H18
179,300	2,200	D936	MAUBEUGE	15H13	16H43	16H31	16H19
181,500	0,000	D954	2 ^{ème} Passage Ligne d'Arrivée - Avenue du Parc - Fin du 1 ^{er} tour ARRIVÉE	15H17	16H47	16H34	16H22





MAUBEUGE ET L'AGGLO

HISTOIRE



NATURE



DÉCOUVERTE



CULTURE



**UN
TERRITOIRE
QUI ROULE !**



Communauté d'Agglomération
Maubeuge-Val de Sambre



#MAUBEUGE VILLE SPORTIVE

62

Pas-de-Calais

Mon Département

écoles de sport

éducateurs/entraîneurs

bénévoles

sport de haut niveau

LE PAS-DE-CALAIS, 1^{ER} PARTENAIRE DU SPORT



Suivez le Pas-de-Calais sur



► Ils assurent le succès de l'épreuve

Les partenaires majeurs - Collectivités



Les partenaires majeurs - Privés



Les villes étapes et les collectivités territoriales associées



Les partenaires médias

EUROSPORT

WEO TV

Corsaire TV
corsairetv.fr

**Courrier
picard**

**delta
FM**

RADIO 6
+ DE HITS + D'INFO
DUNKERQUE '99.0

**LA
VOIX
DES
SPORTS**

Les partenaires officiels

Nord
Le Département est là →

62 Pas-de-Calais
Mon Département

KW

GSF
PROPRETÉ
& SERVICES ASSOCIÉS

f
Traiteur

SHIMANO®

flunch-traiteur.fr
LE COMPLICE DE VOS ÉVÉNEMENTS

SALTI

**Les Dunes
de Flandre**
Syndicat Intercommunal

Les prestataires partenaires

FRANCE BOISSONS
servir, animer, réussir

URGENTIS
www.urgentis.org

elior
services

arexpo
web agency

**AMBULANCES
DUNKERQUOISES
NAELS**

transdev
the mobility company

Maison Carpentier
Charcutier-traiteur

Shemtsy®

dunkerque kursaal
PALAIS DES CONGRÈS

La Fleur Nouvelle
Fleuristes Créateurs

MOTOCOMM

**CAFÉ
DU
GH'TI**

**saint
amand**
Eau Minérale Naturelle

PACIFIC
SANS ALCOOL

M.S.O.
Sécurité Course

ID.com
Conseil, Impression & Réalisation.
Tél : 03 28 59 08 02
idcom@me.com

Corsaire TV

www.corsairetv.fr



Les 4 jours en direct sur Corsaire TV
avec Fabrice Beder & Nico Mattan



Retrouvez tous les directs du
3 au 8 mai sur www.corsairetv.fr



   @CorsaireTV



Ville de Péronne



TOURISME · PATRIMOINE · MÉMOIRE · CULTURE · NATURE · ÉCONOMIE

TOUTES LES INFORMATIONS SUR VILLE-PERONNE.FR



3

Jeudi 5 mai 2022

Péronne ▶ Mont Saint Éloi

▶▶ 170,000 km

Parrainage d'étape



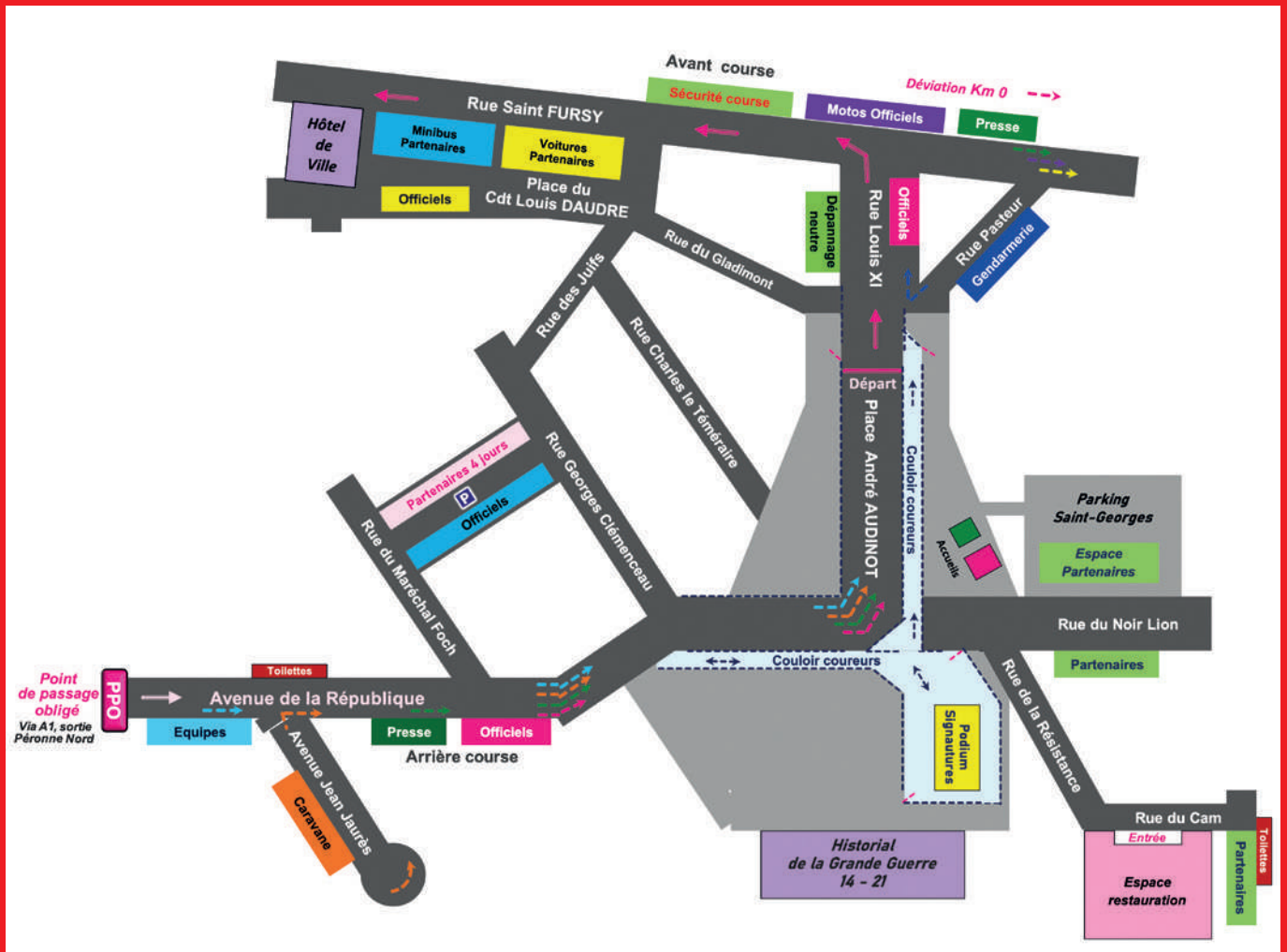
Région
Hauts-de-France

Départ promenade ▶ 6,500 km

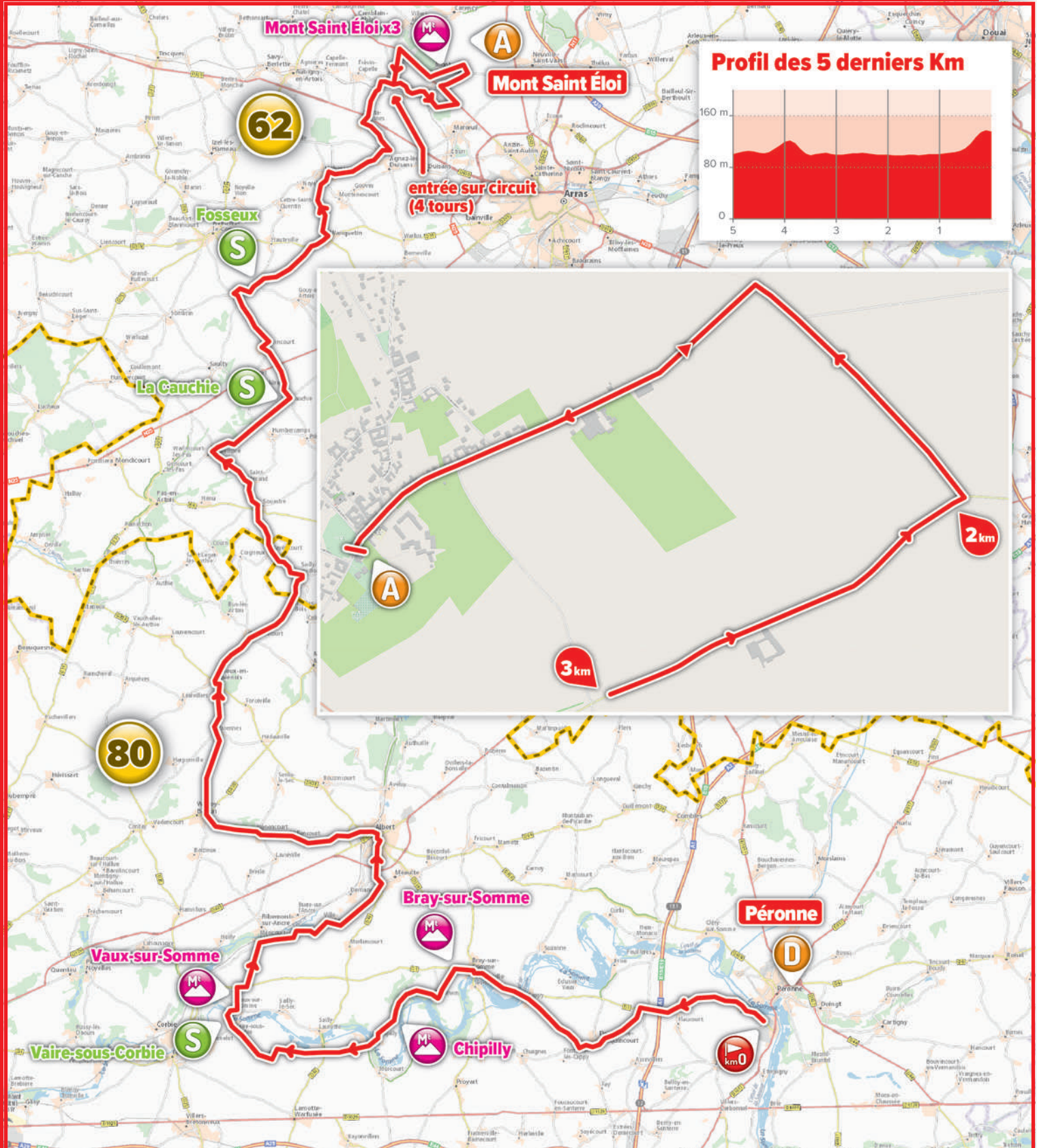
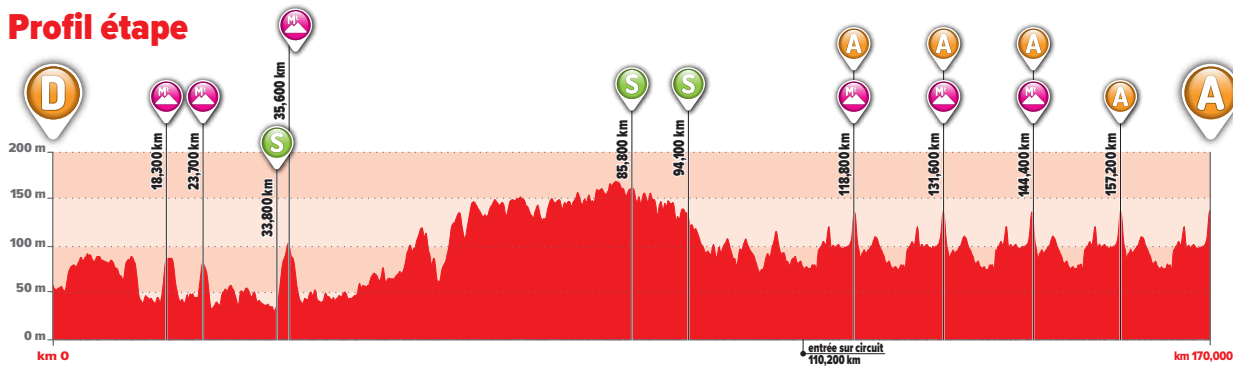
12H30 ▶ PÉRONNE 80200	
0,000 km	Départ Promenade Place André Audinot
0,000 km	Suivre droit Rue Louis XI
0,100 km	Plateau ralentisseur DANGER
0,100 km	D1017 Au stop, tourner à gauche par D1017 Rue St Fursy
0,200 km	Suivre droit Place Louis Dauré
0,200 km	Croisement ÎLOT CENTRAL DANGER suivre droit
0,300 km	Aux feux, suivre droit Rue St Sauveur direction SAINT QUENTIN
0,300 km	ÎLOT CENTRAL DANGER
0,600 km	Tourner à gauche Rue Edmond Carré
0,700 km	Petit rond-point, suivre droit (2 cotes)
0,800 km	Virage à droite Rue Jules Verne
0,900 km	Rond point, DANGER ÎLOTS DIRECTIONNELS suivre droit Avenue du Général de Gaulle (2 côtés)
1,600 km	Virage à gauche
1,900 km	D938 Rond point, DANGER ÎLOTS DIRECTIONNELS tourner à gauche Par D938 Rue du Mont de St Quentin (par la gauche)
2,200 km	D938 Rond point, DANGER ÎLOTS DIRECTIONNELS suivre droit D938 Rue du Mont de St Quentin (2 cotes)
2,300 km	Suivre droit Rue Jean Toeuf
2,800 km	Virage à gauche Place du Jeu de Paume
3,000 km	Tourner à droite Rue Jean Mermoz

3,100 km	Virage à gauche Rue Jean Mermoz
3,200 km	Rond point, tourner à gauche Avenue de la République (par la gauche)
3,600 km	Au stop, suivre droit
3,600 km	Plateau ralentisseur DANGER
3,700 km	Tourner à gauche Place André Audinot
3,800 km	Passer sous arche de départ
3,800 km	Suivre droit Rue Louis XI
3,800 km	Plateau ralentisseur DANGER
3,800 km	D1017 Au stop, tourner à droite par D1017 Rue de St Fursy
4,100 km	Virage à gauche
4,300 km	Virage à gauche
4,400 km	Passer pont sur la Somme
4,500 km	D1017 Suivre droit D1017 Rue du Faubourg de Paris
4,700 km	Passer sur petit pont
5,000 km	Passer pont sur Canal du Nord
5,100 km	Suivre droit Route de Paris
5,700 km	Aux feux, tourner à droite direction BIACHES Rue de l'Industrie
5,800 km	Croisement suivre droit
6,000 km	D1 Croisement suivre droit par D1 direction BIACHES
12h45 ▶ Départ Réel KMO - D1 sortie de Péronne	

ÉTAPE 3 • JEUDI 5 MAI 2022 • PÉRONNE ▶ MONT SAINT ÉLOI ▶▶ 170,000 KM



Profil étape



D Départ

Ouverture du village partenaires : 9h30 - Place André Audinot
Caravane : rassemblement départ 11h15 Avenue Jean Jaurès
Course : rassemblement Place André Audinot
Directeurs Sportifs : rassemblement Av. de la République
Présentation des équipes et signature des coureurs : de 11h15 à 12h10 sur le podium signature Place André Audinot
Appel des coureurs : 12h20
Départ promenade : 12h30 Place André Audinot 6 km 500
Départ réel km 0 : 12h45 D1 Péronne - sortie de Péronne

P Prix des Monts

Km 18,300 BRAY SUR SOMME
 Km 23,700 CHIPILLY
 Km 35,600 VAUX SUR SOMME
 Km 111,800 MONT SAINT ELOI
 Km 131,600 MONT SAINT ELOI
 Km 144,400 MONT SAINT ELOI

S Sprints de bonifications

Km 33,800 VAIRE SOUS CORBIE
 Km 85,800 LA CAUCHIE
 Km 94,100 FOSSEUX

Zones de délestage de déchets 200m

Km 31,600 LE HAMEL
 Km 67,700 ACHEUX EN AMIENOIS
 Km 105,800 AGNEZ LES DUISANS
 Km 128,600 MONT ST ELOI (à chaque tour)

! Danger

Km 13,300 Rails (train touristique)
 Km 21,100 Coussins berlinois
 Km 34,200 Pont étroit
 Km 38,300 Caniveau
 Km 40,600 Ralentisseur
 Km 40,800 Ralentisseur
 Km 46,200 Îlots centraux
 Km 46,800 Plateau ralentisseur
 Km 47,800 Plateaux ralentisseurs (4)
 Km 49,300 Plateaux ralentisseurs (5)
 Km 50,600 Coussins berlinois
 Km 54,400 Coussins berlinois
 Km 55,300 Îlots centraux (2)
 Km 92,300 Virage à gauche en descente
 Km 97,200 Route étroite en descente avec 2 virages à 90 %
 Km 101,300 Îlot central
 Km 103,600 Îlot central
 Km 105,700 Îlot central
 Km 111,400 Route étroite
 Km 111,900 Route étroite
 Km 112,200 Route étroite
 Km 115,800 Route étroite
 Km 119,900 Descente rapide
 Km 120,300 Route étroite
 Km 121,600 Coussins berlinois
 Km 124,200 Route étroite
 Km 124,700 Route étroite
 Km 125,000 Route étroite
 Km 128,600 Route étroite

À CHAQUE TOUR

A Arrivée

Arrivée au MONT SAINT ELOI Rue de la Mairie
 Déviation directeurs sportifs : à droite Rue de la Nation
 400m avant la ligne d'arrivée
 4 tours de circuit de 12 Km 800

DISTANCES		LOCALITÉS TRAVERSÉES				HORAIRES			
parcourue en km	à parcourir en km					Caravane	40 km/h	42 km/h	44 km/h
DÉPART PROMENADE		PÉRONNE		6,500 km	11H00	12H30	12H30	12H30	12H30
		Place André Audinot							
km 0	000,000	PÉRONNE			11H15	12H45	12H45	12H45	12H45
		Départ réel Km0 - D1 sortie de Péronne							
0,200	169,800	D1	BIACHES		11H15	12H45	12H45	12H45	12H45
6,200	163,800	D1	HERBECOURT		11H24	12H54	12H54	12H53	12H53
8,700	161,300	D71	DOMPIERRE-BECQUINOURT		11H28	12H58	12H57	12H57	12H57
14,100	155,900	D164	CAPPY		11H36	13H06	13H05	13H04	13H04
17,100	152,900	D1	BRAY SUR SOMME		11H40	13H10	13H09	13H08	13H08
18,300	151,700	D1	PRIX DES MONTS "BRAY SUR SOMME"		11H42	13H12	13H11	13H10	13H10
20,100	149,900	D1F	ETINEHEM		11H45	13H15	13H13	13H12	13H12
23,700	146,300	C7	PRIX DES MONTS "CHIPILLY"		11H50	13H20	13H19	13H17	13H17
24,600	145,400	C107	CHIPILLY		11H52	13H22	13H20	13H18	13H18
25,400	144,600	D71A	CERISY		11H53	13H23	13H21	13H19	13H19
30,000	140,000	D71	Km 30		12H00	13H30	13H28	13H26	13H26
30,500	139,500	D71	LE HAMEL		12H00	13H30	13H28	13H26	13H26
31,600	138,400	D71	Zone de Délestage de Déchets 200m		12H02	13H32	13H30	13H28	13H28
33,000	137,000	D71	VAIRE SOUS CORBIE		12H04	13H34	13H32	13H30	13H30
33,800	136,200		SPRINT "B" - "VAIRE SOUS CORBIE"		12H05	13H35	13H33	13H31	13H31
34,100	135,900	C202	VAUX SUR SOMME		12H06	13H36	13H33	13H31	13H31
35,600	134,400	C14	PRIX DES MONTS "VAUX SUR SOMME"		12H08	13H38	13H36	13H33	13H33
38,000	132,000		MERICOURT L'ABBE		12H12	13H42	13H39	13H36	13H36
40,100	129,900	D120	TREUX		12H15	13H45	13H42	13H39	13H39
42,100	127,900	D120	VILLE SUR ANCRE		12H18	13H48	13H45	13H42	13H42
46,000	124,000	D120	MEALTE		12H24	13H54	13H50	13H47	13H47
47,400	122,600		ALBERT		12H26	13H56	13H52	13H49	13H49
53,800	116,200	D91	MILLENCOURT		12H35	14H05	14H02	13H58	13H58
55,600	114,400	D91	HENENCOURT		12H38	14H08	14H04	14H00	14H00
58,700	111,300	D91	WARLOY-BAILLON		12H43	14H13	14H09	14H05	14H05
63,100	106,900	D179	VARENNES		12H49	14H19	14H15	14H11	14H11
65,300	104,700	D47	ACHEUX EN AMIENOIS		12H53	14H23	14H18	14H14	14H14
67,700	102,300	D114	Zone de Délestage de Déchets 200m		12H56	14H26	14H21	14H17	14H17
69,000	101,000	D114	BETRANCOURT		12H58	14H28	14H23	14H19	14H19
71,200	98,800	D114	COURCELLES AU BOIS		13H01	14H31	14H26	14H22	14H22
73,200	96,800	D3	SAILLY AU BOIS		13H04	14H34	14H29	14H24	14H24
75,400	94,600	D129	BAYENCOURT		13H08	14H38	14H32	14H27	14H27
76,600	93,400	D23	SOUASTRE		13H10	14H40	14H34	14H29	14H29
78,400	91,600	D23	SAINT AMAND		13H12	14H42	14H37	14H32	14H32
80,900	89,100	D23	GAUDIEMPRE		13H16	14H46	14H40	14H35	14H35
85,300	84,700	D1	LA CAUCHIE		13H23	14H53	14H47	14H41	14H41
85,800	84,200	D1	SPRINT "B" - "LA CAUCHIE"		13H23	14H53	14H47	14H42	14H42
88,800	81,200	D8	BAVIN COURT		13H28	14H58	14H52	14H46	14H46
92,000	78,000	D8	BARLY		13H33	15H03	14H56	14H50	14H50
93,500	76,500	D59	FOSSEUX		13H35	15H05	14H58	14H52	14H52
94,100	76,900	D59	SPRINT "B" - "FOSSEUX"		13H34	15H04	14H58	14H52	14H52
97,800	72,200	D59	WANQUETIN		13H41	15H11	15H04	14H58	14H58
101,600	68,400	D7	HABARCQ		13H47	15H17	15H10	15H03	15H03
104,500	65,500	D339	AGNEZ LES DUISANS		13H51	15H21	15H14	15H07	15H07
105,800	64,200	D7	Zone de Délestage de Déchets 200m		13H53	15H23	15H16	15H09	15H09
106,600	63,400	D62	HAUTE-AVESNES		13H55	15H25	15H17	15H10	15H10
109,300	60,700	D62	P.N.A N°92		13H59	15H29	15H21	15H14	15H14
109,500	60,500	D62	ACQ		13H59	15H29	15H21	15H14	15H14
110,200	59,800	D49	ENTRÉE SUR CIRCUIT		14H00	15H30	15H22	15H15	15H15
110,900	59,100	D49	ECOIVRES		14H01	15H31	15H23	15H16	15H16
112,900	57,100	C10	BRAY		14H04	15H34	15H26	15H19	15H19
115,300	54,700		MONT SAINT ELOI		14H08	15H38	15H29	15H22	15H22
118,800	51,200		1^{er} Passage Ligne d'Arrivée Tour du Circuit : 12 km 800		14H13	15H43	15H34	15H27	15H27
118,800	51,200		PRIX DES MONTS "MONT SAINT ELOI"			15H43	15H34	15H27	15H27
123,700	46,300	D49	ECOIVRES			15H50	15H41	15H33	15H33
125,700	44,300	C10	BRAY			15H53	15H44	15H36	15H36
128,100	41,900		MONT SAINT ELOI			15H57	15H48	15H39	15H39
128,600	41,400		Zone de Délestage de Déchets 200m (à chaque tour)			15H58	15H48	15H40	15H40
131,600	38,400		2^{ème} Passage Ligne d'Arrivée - Fin du 1^{er} tour			16H02	15H53	15H44	15H44
131,600	38,400		PRIX DES MONTS "MONT SAINT ELOI"			16H02	15H53	15H44	15H44
144,400	25,600		3^{ème} Passage Ligne d'Arrivée - Fin du 2^{ème} tour			16H21	16H11	16H02	16H02
144,400	25,600		PRIX DES MONTS "MONT SAINT ELOI"			16H21	16H11	16H02	16H02
157,200	12,800		4^{ème} Passage Ligne d'Arrivée - Fin du 3^{ème} tour			16H40	16H29	16H19	16H19
170,000	0,000		5^{ème} Passage Ligne d'Arrivée - Fin du 4^{ème} tour ARRIVÉE			17H00	16H48	16H36	16H36

P Permanence

Permanence arrivée : Salle Hamilton Rue de la Mairie
Salle de Presse : Salle Hamilton Rue de la Mairie
Contrôle Anti Dopage : sur le site de la ligne d'arrivée
Rue de la Mairie

i Infos

Arrivée au MONT SAINT ELOI Rue de la Mairie
 Arrivée en côte
 4 tours de circuit de 12 Km 800
 Bus des Equipes : Rue de la Source





© CUA

Dans la Communauté
Urbaine d'Arras,
le vélo ça nous gagne

INSPIREZ

avec la Communauté Urbaine d'Arras





Mazingarbe
ville départ

VIVRE
LES JEUX
PARTOUT
EN FRANCE

TERRE
2024
DE JEUX

4

Vendredi 6 mai 2022
Mazingarbe ► Aire-sur-la-Lys
 ►► 174,800 km

Départ promenade ► 8,000 km

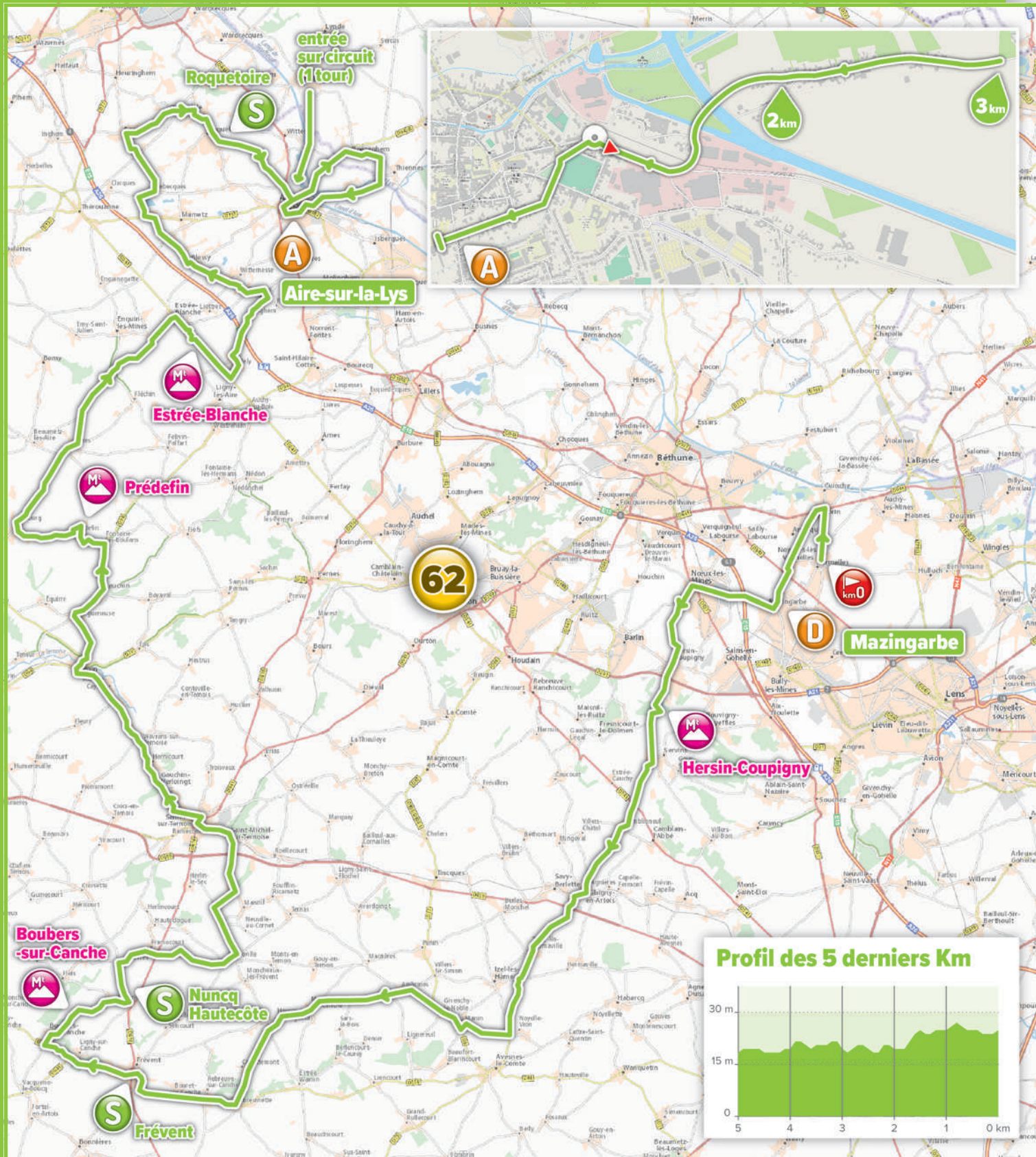
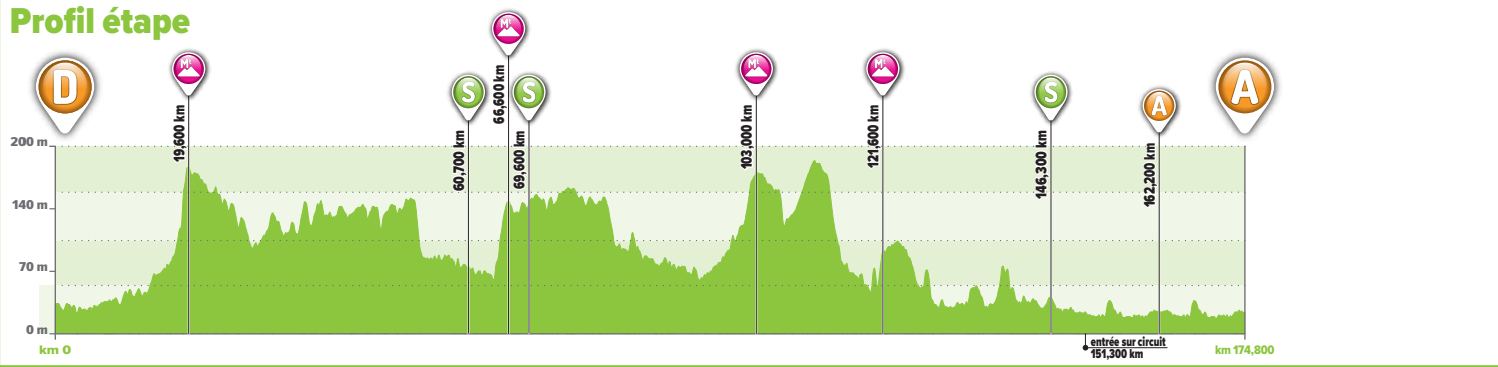
12H30 ► MAZINGARBE 62400	
0,000 km	Départ Promenade Place Urbaniak
0,100 km	Tourner à droite Rue Alphonse Décatoire
0,200 km	Aux feux, suivre droit
0,600 km	D166 Croisement ÎLOT CENTRAL DANGER tourner à gauche par D166 direction BETHUNE Rue Pasteur
1,100 km	Croisement suivre droit
1,100 km	Aux feux, tourner à gauche Boulevard Emile Basly
1,200 km	Plateau ralentisseur DANGER
1,400 km	Plateau ralentisseur DANGER
1,700 km	Au stop, croisement suivre droit Boulevard Emile Basly
1,900 km	D75 Rond point, DANGER ÎLOTS DIRECTIONNELS croisement suivre droit D75 Rue Lamartine (2 côtés)
2,000 km	Quilles à enlever
2,300 km	Quilles à enlever
2,500 km	D75 Aux feux, croisement suivre droit D75 Rue Lamartine
2,600 km	Quilles à enlever
2,800 km	Quilles à enlever
3,000 km	Croisement tourner à gauche Rue de Bully
3,100 km	Au stop, croisement suivre droit
3,300 km	Croisement tourner à gauche Rue de Dunkerque
3,500 km	Rond point, DANGER ÎLOTS DIRECTIONNELS suivre droit Rue de Dunkerque (2 côtés)

3,700 km	Au stop, croisement suivre droit Rue Auguste Leroux
4,200 km	Au stop, croisement suivre droit
4,400 km	D166 Au stop, croisement tourner à gauche par D166 Rue Dutouquet
4,500 km	Virage à gauche
4,600 km	D166 Rond point, DANGER ÎLOTS DIRECTIONNELS croisement tourner à droite 2 ^{ème} Rue D166 Rue Roger Salengro (par la droite)
4,800 km	D75 Rond point, DANGER ÎLOTS DIRECTIONNELS suivre droit D75 Rue Berthelot (2 côtés)
5,000 km	D75 Aux feux, suivre droit D75 Rue Alphonse Décatoire
5,400 km	D75 Virage à droite par D75 Rue Jean Jaurès direction VERMELLES
5,600 km	Croisement suivre droit
5,800 km	D75 Croisement tourner à gauche par D75 Rue de Vermelles
12h40 ► VERMELLES 62980	
6,400 km	D75 Entrer par D75 Rue de Vermelles
6,500 km	D75 Rond point, DANGER ÎLOTS DIRECTIONNELS croisement D75 et D943 suivre Droit D75 Rue Florent Evrad (par la gauche)
6,800 km	Au stop, suivre droit
7,400 km	Au stop, suivre droit
7,700 km	D75 Croisement, Rond Point, D75 et D39 suivre droit D75 Rue Raoul Briquet ÎLOTS CENTRAUX TRÈS DANGEREUX passer des 2 cotes (passage étroit)
12H45 ► Départ Réel KMO - D75 devant les Ateliers Municipaux Rue Raoul Briquet	

ÉTAPE 4 • VENDREDI 6 MAI 2022 • MAZINGARBE ► AIRE-SUR-LA-LYS ►► 174,800 KM



Profil étape



D Départ

Ouverture du village partenaires :

9h30 - Place du Docteur Urbaniak

Caravane : rassemblement Départ 11h Rue Casimir Beugnet

Course : rassemblement - Place du Docteur Urbaniak

Directeurs Sportifs : rassemblement Rue Alfred Lefebvre
- Boulevard des Platanes

Présentation des équipes et signature des coureurs :

de 11h15 à 12h15 sur le podium signature

Place du Docteur Urbaniak

Appel des coureurs : 12h25

Départ promenade :

12h30 Place du Docteur Urbaniak 8 km 000

Départ réel km 0 : 12h45 Vermelles Rue Raoul Briquet

Face aux ateliers municipaux



Prix des Monts

Km 19,600 HERSIN COUPIGNY

Km 66,600 BOUBERS SUR CANCHE

Km 103,000 PREDEFIN

Km 121,600 ESTREE BLANCHE



Sprints de bonifications

Km 60,700 FREVENT

Km 69,600 NUNCO-HAUTCOTE

Km 146,300 ROUQUETOIRE



Zones de délestage de déchets 200m

Km 39,000 MANIN

Km 77,700 BUNEVILLE

Km 118,300 ESTREE BLANCHE

Km 153,900 BOËSEGHEM

Km 171,800 GRAND NEUFPRE



Danger

Km 1,200 Ralentisseur (3) Îlots centraux (3) sur 300 m

Km 2,100 Rétrécissement

Km 2,400 Rétrécissement

Km 2,800 Îlot central

Km 3,500 Plateaux ralentisseurs (2)

Km 7,900 Plateaux ralentisseurs (2)

Km 9,000 Ralentisseur

Km 10,300 Plateaux ralentisseurs (2)

Km 13,400 Ralentisseur

Km 16,400 Plateau ralentisseur

Km 21,500 Rétrécissement

Km 22,300 Îlot central

Km 29,300 Îlot central

Km 30,700 Rétrécissement

Km 49,500 Route étroite

Km 50,200 Route étroite

Km 53,000 Descente rapide route étroite virage à droite

Km 80,500 Route étroite

Km 85,300 Route étroite

Km 85,500 Plateau ralentisseur

Km 86,000 Ralentisseur - route étroite en montée

Km 86,800 Petit pont étroit

Km 88,700 Plateaux ralentisseurs (3)

Km 95,200 Îlot central

Km 119,500 Rétrécissement (2)

Km 127,100 Plateau ralentisseur

Km 130,700 Route étroite avec virages

Km 138,100 Plateau ralentisseur

Km 140,800 Plateau ralentisseur

Km 143,500 Plateau ralentisseur

Km 145,900 Plateau ralentisseur

DISTANCES		LOCALITÉS TRAVERSÉES				HORAIRES				
parcourue en km	à parcourir en km					Caravane	40 km/h	42 km/h	44 km/h	
DÉPART PROMENADE		MAZINGARBE				8,000 km	11H00	12H30	12H30	12H30
		Place Urbaniak face village partenaires								
km 0	000,000	VERMELLES				11H15	12H45	12H45	12H45	
		Départ réel Km0 - Rue Raoul Briquet - Face aux ateliers municipaux								
1,600	173,200	D941	CUINCHY			11H17	12H47	12H47	12H47	
3,400	171,400	D941	CAMBRIN			11H20	12H50	12H49	12H49	
5,600	169,200	D166	NOYELLES LES VERMELLES			11H23	12H53	12H53	12H52	
7,200	167,600	D166	MAZINGARBE			11H25	12H55	12H55	12H54	
10,900	163,900		NOEUX LES MINES			11H31	13H01	13H00	12H59	
15,700	159,100	D65	HERSIN COUPIGNY			11H38	13H08	13H07	13H06	
19,600	155,200	D65	PRIX DES MONTS "HERSIN COUPIGNY"			11H44	13H14	13H13	13H11	
21,500	153,300	D57	SERVINS			11H47	13H17	13H15	13H14	
25,100	149,700	D75	CAMBLIGNEUL			11H52	13H22	13H20	13H19	
28,500	146,300	D75	AUBIGNY EN ARTOIS			11H57	13H27	13H25	13H23	
28,900	145,900	D75	P.N.A N°98			11H58	13H28	13H26	13H24	
30,000	144,800	D74	Km 30			12H00	13H30	13H27	13H25	
30,400	144,400	D75	AUBIGNY EN ARTOIS			12H00	13H30	13H28	13H26	
33,100	141,700	D75	TILLOY LES HERMAYVILLE			12H04	13H34	13H32	13H30	
34,700	140,100	D54	IZEL LES HAMEAU			12H07	13H37	13H34	13H32	
39,000	135,800	D78E2	Zone de Délestage de Déchets 200m			12H13	13H43	13H40	13H38	
39,400	135,400	D78E2	MANIN			12H14	13H44	13H41	13H38	
40,100	134,700	D8	MANIN			12H15	13H45	13H42	13H39	
41,000	133,800	D8	GIVENCHY LE NOBLE			12H16	13H46	13H43	13H40	
42,900	131,900	D8	AMBRINES			12H19	13H49	13H46	13H43	
47,400	127,400	D54	MAGNICOURT SUR CANCHE			12H26	13H56	13H52	13H49	
49,400	125,400	D54	HOUVIN HOUVIGNEUL			12H29	13H59	13H55	13H52	
52,300	122,500	D53	CANETTEMONT			12H33	14H03	13H59	13H56	
53,900	120,900	D53	REBREVUETTE			12H35	14H05	14H02	13H58	
54,900	119,900	D339	REBREVU SUR CANCHE			12H37	14H07	14H03	13H59	
56,700	118,100	D339	BOURET SUR CANCHE			12H40	14H10	14H06	14H02	
58,000	116,800	D339	FREVENT			12H42	14H12	14H07	14H04	
60,700	114,100	D941	SPRINT "B" - "FREVENT"			12H46	14H16	14H11	14H07	
61,400	113,400	D941	L'ALOUETTE			12H47	14H17	14H12	14H08	
62,300	112,500	D941	LIGNY SUR CANCHE			12H48	14H18	14H14	14H09	
63,300	111,500	D340	BOUBERS SUR CANCHE			12H49	14H19	14H15	14H11	
66,600	108,200	D112	PRIX DES MONTS "BOUBERS SUR CANCHE"			12H54	14H24	14H20	14H15	
68,400	106,400	D112	NUNCO-HAUTE COTE			12H57	14H27	14H22	14H18	
69,600	105,200	D109	SPRINT "B" - "NUNCO-HAUTE COTE"			12H59	14H29	14H24	14H19	
73,500	101,300	D103	PETIT HOUVIN			13H05	14H35	14H30	14H25	
76,100	98,700	D103	BUNEVILLE			13H09	14H39	14H33	14H28	
77,700	97,100	D23	Zone de Délestage de Déchets 200m			13H11	14H41	14H36	14H30	
80,500	94,300	C103	OCOËCHE			13H15	14H45	14H40	14H34	
80,700	94,100	C103	TACHINCOURT			13H16	14H46	14H40	14H35	
82,800	92,000	D85	SAINT MICHEL SUR TERNOISE			13H19	14H49	14H43	14H37	
83,200	91,600	D85	P.N.A N°14			13H19	14H49	14H43	14H38	
84,400	90,400	D8	SAINT POL SUR TERNOISE			13H21	14H51	14H45	14H40	
86,000	88,800	D343	GAUCHIN - VERLOINGT			13H24	14H54	14H47	14H42	
86,800	88,000	D343	P.N.A N°72			13H25	14H55	14H49	14H43	
88,400	86,400	D343	HERNICOURT			13H27	14H57	14H51	14H45	
89,300	85,500	D343	WAVRANS SUR TERNOISE			13H28	14H58	14H52	14H46	
90,500	84,300	D343	SAUTRICOURT			13H30	15H00	14H54	14H48	
91,800	83,000	D343	MONCHY CAYEUX			13H32	15H02	14H56	14H50	
93,900	80,900	D343	ANVIN			13H35	15H05	14H59	14H53	
94,800	80,000	D343	P.N.A N°85			13H37	15H07	15H00	14H54	
97,200	77,600	D94	BERGUENEUSE			13H40	15H10	15H03	14H57	
97,700	77,100	D71	HEUCHIN			13H41	15H11	15H04	14H58	
100,700	74,100	D94	FONTAINE LES BOULANS			13H46	15H16	15H08	15H02	
102,800	72,000	D93	PREDEFIN			13H49	15H19	15H11	15H05	
103,000	71,800	D93	PRIX DES MONTS "PREDEFIN"			13H49	15H19	15H12	15H05	
106,200	68,600	D93	LISBOURG			13H54	15H24	15H16	15H09	
111,000	63,800	D95	LAIRES			14H01	15H31	15H23	15H16	
115,000	59,800	D159	CUHEM			14H07	15H37	15H29	15H21	
116,300	58,500	D159	LA CARNOYE			14H09	15H39	15H31	15H23	
117,300	57,500	D159	ENQUIN LES MINES			14H10	15H40	15H32	15H24	
118,300	56,500	D159	Zone de Délestage de Déchets 200m			14H12	15H42	15H34	15H26	
118,600	56,200	D159	ENQUIN LES MINES			14H12	15H42	15H34	15H26	
121,600	53,200	D341	PRIX DES MONTS "ESTREE BLANCHE"			14H17	15H47	15H38	15H30	
123,300	51,500	D341	LIGNY LES AIRES			14H19	15H49	15H41	15H33	
123,800	51,000	D90	RELY			14H20	15H50	15H41	15H33	
126,800	48,000	D90	LINGHEM			14H25	15H55	15H46	15H37	
129,200	45,600	D186	QUERNES			14H28	15H58	15H49	15H41	
130,500	44,300	D186E1	WITTERNESSE			14H30	16H00	15H51	15H42	
132,300	42,500		BLESSY			14H33	16H03	15H54	15H45	
133,200	41,600	D189	HAM			14H34	16H04	15H55	15H46	
134,000	40,800	D189	MARTHES			14H36	16H06	15H56	15H47	
135,500	39,300	D189	CRECQUES			14H38	16H08	15H58	15H49	
137,300	37,500	D189	REBECQUES			14H40	16H10	16H01	15H52	
138,800	36,000	D189	SAINT WINOCO			14H43	16H13	16H03	15H54	
139,700	35,100	D189	CAUCHIES D'ECQUES			14H44	16H14	16H04	15H55	

Km 150,300 Plateau ralentisseur
 Km 154,800 Quilles dans virage à droite
 Km 167,400 Quilles dans virage à droite

A Arrivée

Arrivée à AIRE SUR LA LYS Boulevard Foch
 Déviation directeurs sportifs à droite Rue du Puit 350m
 avant la ligne d'arrivée
 1 tour de circuit de 12 km 600

P Permanence

Permanence arrivée : Salle Foch Boulevard Foch
 Salle de Presse : Salle Foch Boulevard Foch
 Contrôle Anti Dopage : sur le site de la ligne d'arrivée
 Boulevard Foch

i Infos

Arrivée à AIRE SUR LA LYS Boulevard Foch
 Ligne droite 500m
 1 tour de circuit de 12 km 600
 Bus des équipes Rue des Alliés

144,800	30,000	D195	ROUETOIRE	14H52	16H22	16H11	16H02
146,300	28,500		SPRINT "B" - "ROUETOIRE"	14H54	16H24	16H14	16H04
147,200	27,600	D195	WTTES	14H55	16H25	16H15	16H05
150,400	24,400	D192	AIRE SUR LA LYS	15H00	16H30	16H19	16H10
151,300	23,500	D187	ENTRÉE SUR CIRCUIT	15H01	16H31	16H21	16H11
153,900	20,900	D157	Zone de Délestage de Déchets 200m	15H05	16H35	16H24	16H14
154,200	20,600	D943B	BOËSEGHEM	15H06	16H36	16H25	16H15
157,400	17,400	D194	PECQUEUR	15H11	16H41	16H29	16H19
159,500	15,300	D194	GRAND NEUFPRE	15H14	16H44	16H32	16H22
160,700	14,100	D194	AIRE SUR LA LYS	15H16	16H46	16H34	16H24
162,200	12,600	D157	1^{er} Passage Ligne d'Arrivée - Boulevard Foch Face Salle Foch Tour du Circuit : 12 km 600	15H18	16H48	16H36	16H26
166,800	8,000	D943B	BOËSEGHEM	15H25	16H55	16H43	16H32
170,000	4,800	D194	PECQUEUR	15H30	17H00	16H47	16H36
171,800	3,000	194	Zone de Délestage de Déchets 200m	15H32	17H02	16H50	16H39
172,100	2,700	D194	GRAND NEUFPRE	15H33	17H03	16H50	16H39
173,300	1,500	D194	AIRE SUR LA LYS	15H34	17H04	16H52	16H41
174,800	0,000	D157	2^{ème} Passage Ligne d'Arrivée - Boulevard Foch Face Salle Foch Fin du 1 ^{er} tour - ARRIVÉE		17H07	16H54	16H43



4 JOURS DE DUNKERQUE
La CAPSO

toujours au cœur de la course !



L'édition 2022 des 4 Jours de Dunkerque, Grand prix des Hauts-de-France, traversera notre agglomération lors de la 4^e étape, le 06 mai prochain.

La CAPSO sera une nouvelle fois partenaire de cette épreuve reine du cyclisme, qui conduira le peloton de Mazingarbe à Aire-sur-la-Lys, et traversera 9 communes de la Communauté d'Agglomération du Pays de Saint-Omer (CAPSO).

Après avoir accueilli les Championnats de France de cyclisme, en juin 2017 et l'arrivée d'une étape des 4 Jours de Dunkerque à Ecques en 2018, le Pays de Saint-Omer, labellisé Terre de Jeux JO 2024, confirme ainsi son statut de territoire où le vélo est roi.

Je souhaite que cette édition 2022 permette de faire de notre territoire le théâtre d'un grand événement sportif, une belle fête du vélo qui mettra en valeur de nombreuses communes rurales du territoire.

Joël DUQUENOY

Président de la Communauté d'Agglomération du Pays de Saint-Omer.



f CAPSO @AggloCAPSO AggloCAPSO | www.ca-psy.fr

Aire-sur-la-Lys

Partez à la découverte de la Belle du Pas-de-Calais !



Pour la première fois depuis sa création, en 1955, les 4 Jours de Dunkerque, course mythique des Hauts de France où de grands noms du cyclisme se sont imposés, connaîtra une arrivée dans notre cité.

Venez nombreux ce **VENDREDI 6 MAI 2022**, dès le début d'après-midi, car les coureurs effectueront un passage sur la ligne avant le sprint final et profitez-en pour visiter la ville et ses monuments.

Jean-Claude Dissaux
Maire d'Aire-sur-la-Lys

www.ville-airesurlalys.fr - Facebook : Ville d'Aire sur la Lys Officiel





ROUBAIX

Ici, le Cyclisme

DEPUIS 1896

5

Samedi 7 mai 2022
Roubaix ▶ Cassel
 ▶▶ 183,700 km

Parrainage d'étape

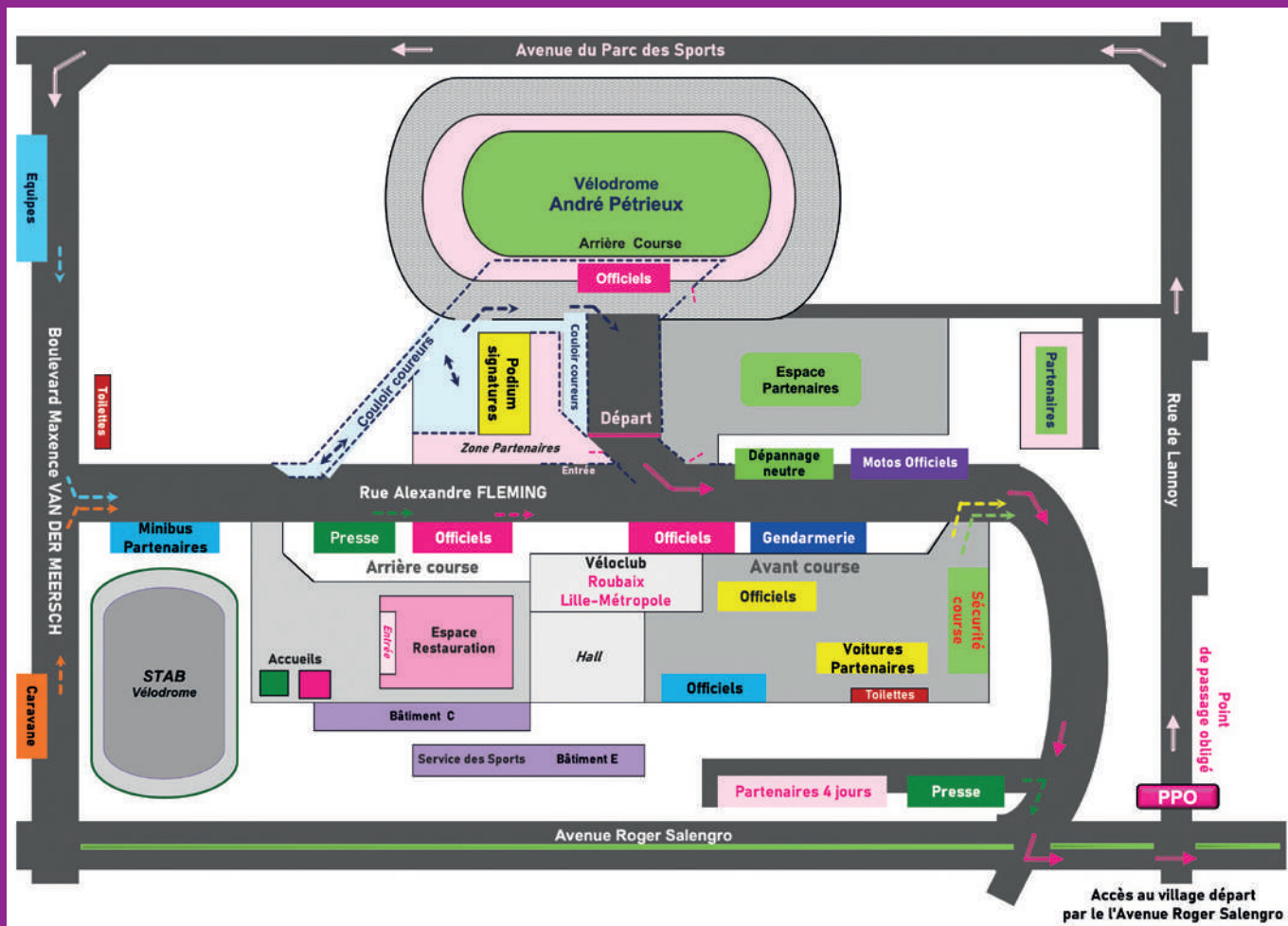


Départ promenade ▶ 6,500 km

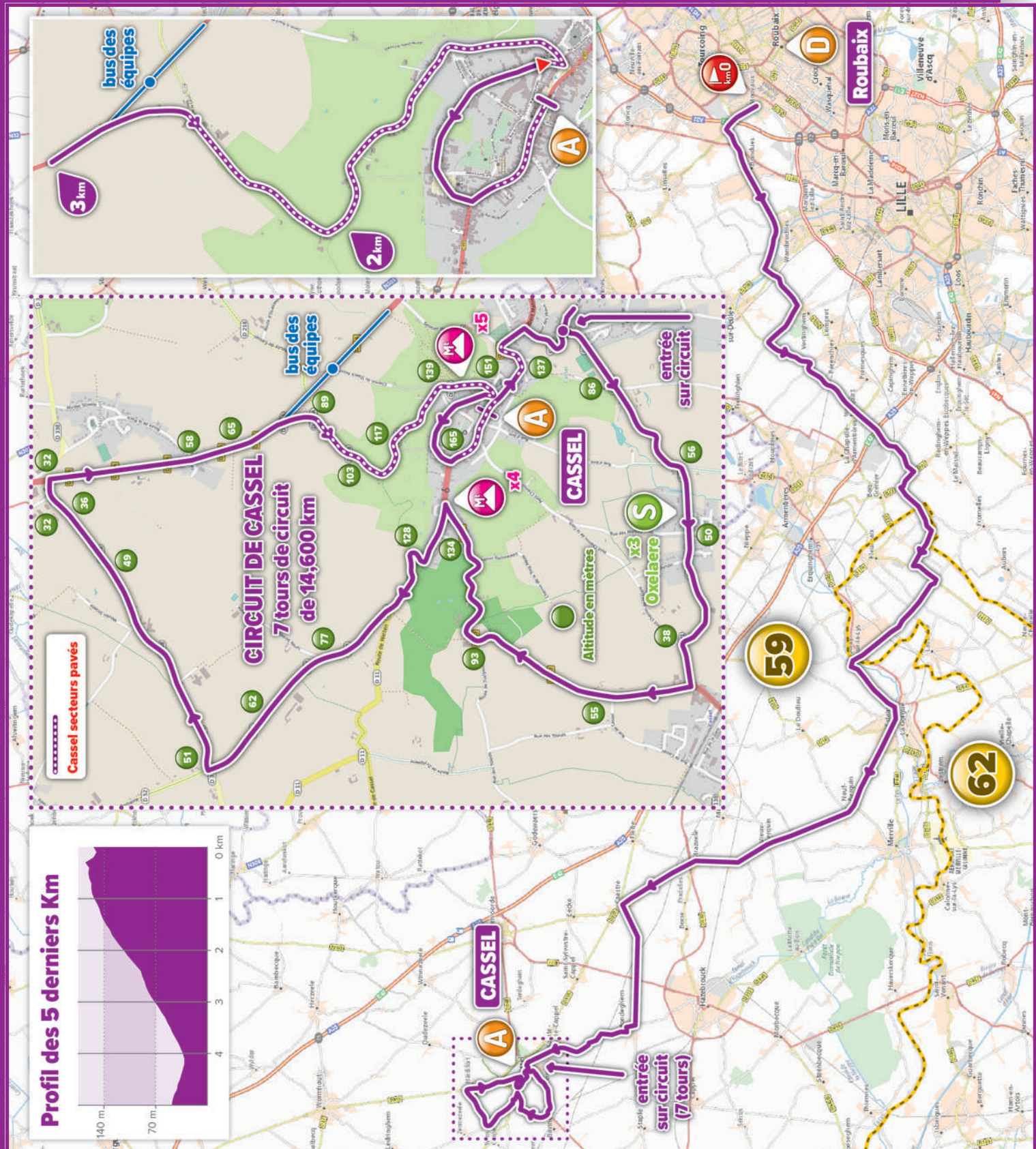
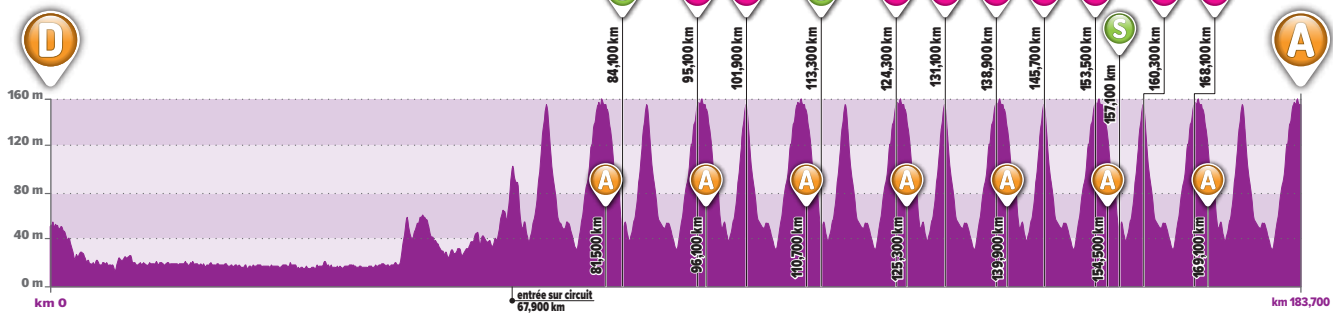
12H30 ▶ ROUBAIX 59100	
0,000 km	Départ Promenade Rue Alexander Fleming face Vélodrome André Petrieux
0,100 km	Tourner à droite Avenue Roger Salengro
0,200 km	Tourner 2 fois à gauche Avenue Roger Salengro
0,300 km	Aux feux, tourner à droite Rue Maufait
0,300 km	Plateau ralentisseur DANGER
0,400 km	Plateau ralentisseur DANGER
0,500 km	Plateau ralentisseur DANGER
0,600 km	Plateau ralentisseur DANGER
0,700 km	Plateau ralentisseur DANGER
0,800 km	Aux feux, Plateau ralentisseur DANGER suivre droit Rue Pierre de Roubaix
1,000 km	Croisement suivre droit
1,100 km	Aux feux, suivre droit Rue Pierre de Roubaix
1,300 km	Croisement Plateau ralentisseur DANGER suivre droit
1,600 km	Aux feux, suivre droit
1,800 km	Aux feux, suivre droit direction Toutes Directions Rue Pierre de Roubaix rouler à droite
2,100 km	Aux feux, croisement avec D660 suivre droit direction TOURCOING rouler à droite
2,300 km	Aux feux, suivre droit direction TOURCOING Avenue des Nations Unies
2,500 km	Virage à gauche Avenue des Nations Unies
2,600 km	Aux feux, suivre droit direction TOURCOING
2,700 km	Aux feux, suivre droit direction TOURCOING Avenue des Nations Unies rouler à droite
2,800 km	Aux feux, suivre droit direction TOURCOING
2,900 km	Aux feux, suivre droit direction TOURCOING Avenue des Nations Unies

3,100 km	Virage à droite
3,200 km	Aux feux, suivre droit direction TOURCOING
3,500 km	Aux feux, suivre droit
3,700 km	Aux feux, suivre droit
3,800 km	Aux feux, suivre droit direction TOURCOING
4,000 km	Passer sur pont
4,100 km	Aux feux, suivre droit Avenue d'Alsace
4,300 km	Aux feux, tourner à gauche direction TOURCOING Boulevard d'Armentières
4,600 km	ÎLOT CENTRAL DANGER
4,600 km	Tourner à droite plateau ralentisseur DANGER Rue Charles Gounod
4,700 km	Plateau ralentisseur DANGER suivre droit
12H38 ▶ TOURCOING 59200	
4,800 km	Entrer Rue Charles Gounod Plateau ralentisseur DANGER
4,900 km	Au stop, tourner à gauche Boulevard Constantin Descat rouler à droite
5,000 km	Aux feux, suivre droit rouler à droite
5,300 km	Croisement tourner à droite Rue de Mouvaux
5,500 km	Passer sur pont de la D656
5,600 km	Suivre droit Rue de Mouvaux
12H41 ▶ MOUVAUX 59420	
5,700 km	Entrer D9 Rue de Roubaix
6,200 km	Aux feux, croisement avec la D670 suivre droit D9 rails tramway DANGER direction LINSSELLES Avenue Franklin Roosevelt
12H45 ▶ Départ Réel KMO - Rue Franklin Roosevelt croisement avec Rue des Ecoles	

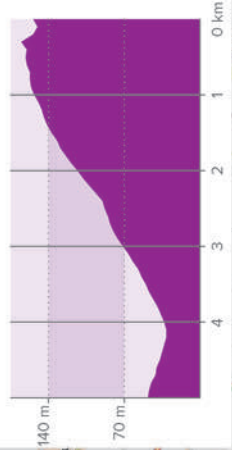
ÉTAPE 5 • SAMEDI 7 MAI 2022 • ROUBAIX ▶ CASSEL ▶▶ 183,700 KM



Profil étape



Profil des 5 derniers Km



D Départ

Ouverture du village partenaires :

10h - vélodrome André Petrieux

Caravane : rassemblement Départ 11h

Boulevard Maxence Van Der Meersch

Course : rassemblement Vélodrome André Petrieux

Directeurs Sportifs :

rassemblement Boulevard Maxence Van Der Meersch

Présentation des équipes et signature des coureurs :

11h00 à 12h15 sur le podium signatures

Vélodrome André Petrieux

Appel des coureurs : 12h25

Départ promenade : 12h30 6 km 500

Départ réel km 0 : 12h45 D9 Mouvaux

Rue Franklin Roosevelt



Prix des Monts

Km 95,100	CASSEL Rue du Tambour
Km 101,900	CASSEL Avenue Achille Samyn
Km 124,300	CASSEL Rue du Tambour
Km 131,100	CASSEL Avenue Achille Samyn
Km 138,900	CASSEL Rue du Tambour
Km 145,700	CASSEL Avenue Achille Samyn
Km 153,500	CASSEL Rue du Tambour
Km 160,300	CASSEL Avenue Achille Samyn
Km 168,100	CASSEL Rue du Tambour



Sprints de bonifications

Km 84,100	OXELAERE
Km 113,300	OXELAERE
Km 157,100	OXELAERE



Zones de délestage de déchets 200m

Km 38,900	ESTAIRES
Km 78,200	LIEU DIT "LA TROMPE" (à chaque tour)



Danger

Km 0,100	Îlots centraux (2)
Km 0,500	Plateau ralentisseur
Km 0,900	Plateaux ralentisseurs (2)
Km 4,100	Îlots centraux
Km 5,800	Îlot central
Km 7,900	Îlot central
Km 12,000	Plateaux ralentisseurs (2)
Km 12,200	Îlots centraux (2)
Km 12,600	Îlot central
Km 21,700	Rails
Km 24,800	Îlot central
Km 26,700	Route étroite
Km 34,700	P.N.A avec cassis
Km 36,200	Plateaux ralentisseurs (2)
Km 39,100	Îlot central
Km 39,300	Îlot central
Km 39,700	Îlot central
Km 40,300	Plateau ralentisseur
Km 51,100	P.N.A avec Îlot central
Km 51,800	Rétrécissement
Km 56,800	Îlot central
Km 62,900	Coussins berlinois
Km 63,000	Coussins berlinois
Km 66,800	Route étroite
Km 73,000	Descente rapide avec virages
Km 80,300	Porte étroite
Km 80,400	Virage à droite en épingle pavé

DISTANCES		LOCALITÉS TRAVERSÉES				HORAIRES			
parcourue en km	à parcourir en km			Caravane	40 km/h	42 km/h	44 km/h		
DÉPART PROMENADE		ROUBAIX - Rue Alexandre Fleming face Vélodrome André Petrieux Tourcoing-Mouvaux		6,500 km	11H00	12H30	12H30	12H30	
km 0	183,700	MOUVAUX Départ réel Km0 - D9 Rue Franklin Roosevelt			11H15	12H45	12H45	12H45	
1,900	181,800	D9	BONDUES		11H18	12H48	12H47	12H47	
4,000	179,700	D654	BONDUES		11H21	12H51	12H51	12H50	
7,000	176,700	D654	WAMBRECHIES		11H26	12H56	12H55	12H55	
10,100	173,600	D654	P.N.A N°20		11H30	13H00	13H00	12H59	
11,400	172,300	D654	VERLINGHEM		11H33	13H03	13H02	13H01	
14,800	168,900	D36	FRELINGHIEN		11H38	13H08	13H07	13H06	
16,300	167,400	D36	PERENCHIES		11H40	13H10	13H09	13H08	
18,000	165,700	D36	P.N.A N°14		11H43	13H13	13H12	13H10	
19,500	164,200	D36	PREMESQUES		11H45	13H15	13H14	13H12	
19,900	163,800	D36	LA CHAPELLE D'ARMENTIERES		11H46	13H16	13H14	13H13	
19,900	163,800	D63	LA CHAPELLE D'ARMENTIERES		11H46	13H16	13H14	13H13	
21,000	162,700	D63	ENNETIERES EN WEPES		11H48	13H18	13H16	13H15	
24,800	158,900	D62	BOIS GRENIER		11H54	13H24	13H22	13H20	
29,500	154,200	D175	FLEURBAIX		12H01	13H31	13H29	13H27	
30,000	153,700	D171	Km 30		12H02	13H32	13H30	13H27	
32,700	151,000	D175	FLEURBAIX		12H08	13H38	13H35	13H33	
32,900	150,800	D175	SAILLY SUR LA LYS		12H08	13H38	13H35	13H33	
34,700	149,000	D166	P.N.A N°35 avec cassis DANGER		12H09	13H39	13H37	13H34	
38,900	144,800	D122	Zone de Délestage de Déchets 200m		12H16	13H46	13H43	13H40	
39,100	144,600	D122	ESTAIRES		12H16	13H46	13H43	13H40	
43,700	140,000	D947	NEUF BERQUIN		12H24	13H54	13H50	13H47	
48,000	135,700	D947	VIEUX BERQUIN		12H30	14H00	13H57	13H53	
50,200	133,500	D947	LA LANGHEWAERDE		12H34	14H04	14H00	13H56	
50,500	133,200	D947	LA GARE		12H34	14H04	14H00	13H57	
51,100	132,600	D947	P.N.A N°34 ILOT CENTRAL DANGER RADAR		12H35	14H05	14H01	13H58	
51,800	131,900	D947	STRAZEELLE		12H36	14H06	14H02	13H59	
54,100	129,600	D947	FLETRE		12H40	14H10	14H06	14H02	
55,900	127,800	D947	CAESTRE		12H43	14H13	14H08	14H04	
61,900	121,800	D161	HONDEGHEM		12H52	14H22	14H17	14H13	
65,700	118,000	D53	SAINTE MARIE CAPPEL		12H58	14H28	14H23	14H18	
67,400	116,300	C7	CASSEL		13H01	14H31	14H26	14H21	
67,900	115,800	C301	ENTRÉE SUR CIRCUIT		13H02	14H32	14H26	14H22	
69,200	114,500	C301	OXELAERE		13H04	14H34	14H28	14H23	
70,500	113,200	D933	BAVINCHOVE		13H06	14H36	14H30	14H25	
72,300	111,400	D933	CASSEL		13H09	14H39	14H33	14H28	
77,000	106,700	D916	HARDIFORT		13H16	14H46	14H40	14H35	
78,200	105,500	D916	Zone de Délestage de Déchets 200m (à chaque tour)		13H18	14H48	14H42	14H36	
79,800	103,900	D218	CASSEL		13H21	14H51	14H44	14H39	
81,500	102,200		1^{er} Passage Ligne d'Arrivée - Grand Place pavée Face Hôtel de Ville Tour du Circuit : 14 km 600		13H23	14H53	14H47	14H41	
83,800	99,900	C301	OXELAERE		13H27	14H57	14H50	14H44	
84,100	99,600	C301	SPRINT "B" - "OXELAERE - DEVANT LE CALVAIRE"		13H27	14H57	14H51	14H45	
85,100	98,600	D933	BAVINCHOVE		13H29	14H59	14H52	14H46	
86,900	96,800	D933	CASSEL		13H32	15H02	14H55	14H49	
91,600	92,100	D916	HARDIFORT		13H39	15H09	15H02	14H55	
94,400	89,300	D218	CASSEL		13H44	15H14	15H06	14H59	
95,100	88,600		PRIX DES MONTS "CASSEL - RUE DU TAMBOUR"		13H45	15H15	15H07	15H00	
96,100	87,600		2^{ème} Passage Ligne d'Arrivée - Grand Place pavée Face Hôtel de Ville Fin du 1 ^{er} tour		13H46	15H16	15H09	15H02	
101,900	81,800	D933	PRIX DES MONTS "CASSEL - AVENUE ACHILLE SAMYN"			15H25	15H17	15H10	
110,700	73,000		3^{ème} Passage Ligne d'Arrivée - Grand Place pavée Face Hôtel de Ville Fin du 2 ^{ème} tour			15H39	15H31	15H23	
113,300	70,400	C301	SPRINT "B" - "OXELAERE - DEVANT LE CALVAIRE"			15H43	15H34	15H26	
124,300	59,400		PRIX DES MONTS "CASSEL - RUE DU TAMBOUR"			16H01	15H51	15H42	
125,300	58,400	C301	4^{ème} Passage Ligne d'Arrivée - Grand Place pavée Face Hôtel de Ville Fin du 3 ^{ème} tour			16H02	15H52	15H44	
131,100	52,600	D933	PRIX DES MONTS "CASSEL - AVENUE ACHILLE SAMYN"			16H12	16H01	15H52	
138,900	44,800		PRIX DES MONTS "CASSEL - RUE DU TAMBOUR"			16H24	16H13	16H03	
139,900	43,800		5^{ème} Passage Ligne d'Arrivée - Grand Place pavée Face Hôtel de Ville Fin du 4 ^{ème} tour			16H25	16H14	16H04	
145,700	38,000	D933	PRIX DES MONTS "CASSEL - AVENUE ACHILLE SAMYN"			16H35	16H23	16H13	
153,500	30,200		PRIX DES MONTS "CASSEL - RUE DU TAMBOUR"			16H47	16H35	16H24	
154,500	29,200		6^{ème} Passage Ligne d'Arrivée - Grand Place pavée Face Hôtel de Ville Fin du 5 ^{ème} tour			16H48	16H36	16H25	
157,100	26,600	C301	SPRINT "B" - "OXELAERE - DEVANT LE CALVAIRE"			16H53	16H40	16H29	
160,300	23,400	D933	PRIX DES MONTS "CASSEL - AVENUE ACHILLE SAMYN"			16H58	16H45	16H34	
168,100	15,600		PRIX DES MONTS "CASSEL - RUE DU TAMBOUR"			17H10	16H57	16H45	
169,100	14,600		7^{ème} Passage Ligne d'Arrivée - Grand Place pavée Face Hôtel de Ville Fin du 6 ^{ème} tour			17H12	16H58	16H46	
183,700	00,000		8^{ème} Passage Ligne d'Arrivée - Fin du 7 ^{ème} tour ARRIVÉE - Grand Place pavée - DANGER - Face Hôtel de Ville			17H35	17H20	17H07	

- Km 80,700 Passage plus étroit
- Km 81,300 Place pavée
- Km 81,600 Virages pavés en descente (3)
- Km 82,300 Virages en descentes
- Km 87,600 Descente rapide avec virages
- Km 94,900 Porte étroite
- Km 95,000 Virage à droite en épingle pavé
- Km 95,200 Passage plus étroit
- Km 95,900 Place d'arrivée pavée

À CHAQUE TOUR

A Arrivée

Arrivée à Cassel Grand Place pavée face Hôtel de Ville
 Déviation directeurs sportifs à gauche Rue Notre Dame et parvis de l'église à 1km100 de l'arrivée
 7 tours de circuit de 14 km 600

P Permanence

Permanence arrivée : Hôtel de Ville Grand Place
Salle de Presse : Hôtel de Ville Grand Place
Contrôle Anti Dopage : sur le site de la ligne d'arrivée Grand Place

i Infos

7 Tours de Circuit de 14 km 600
 Arrivée Grand Place Pavés
 Bus des équipes D916 au niveau de la montée de la Route de Dunkerque



CASSEL

07.05.2022

4 jours de Dunkerque Grand prix des Hauts de France

Des pavés, du dénivelé, c'est le programme de cette belle journée, à CASSEL.

Il y aura 7 ascensions, un beau challenge pour les coureurs au départ de cette 5ème étape.

Après 2 années d'absence, les 4 jours de Dunkerque sont de retour sur le point culminant des Flandres : Le Mont Cassel avec ses 176 mètres d'altitude.

Le partenariat entre la CCFI, la Ville de Cassel et les 4 jours de Dunkerque vous offre une fête à part entière dans notre cité, au-delà c'est tout un territoire qui est mis en avant et profite de ce bel événement que nous attendons avec impatience.

Nous espérons que cette nouvelle édition pourra se tenir dans les mêmes conditions que les autres années !

Néanmoins, il sera possible grâce à la diffusion TV de profiter de ce beau spectacle avec 2h00 de direct.

Cassel bénéficiera ainsi d'un rayonnement national et international.

Nous vous attendons nombreux.

Bien sportivement.

Dominique JOLY



CŒUR DE FLANDRE TERRE DE CYCLISME

ccfi



www.coeurdeflandre.fr



**JUIN
2023**

**CHAMPIONNAT
DE FRANCE**
DE CYCLISME SUR ROUTE
(HAZEBROUCK, CASSEL)
ET LA CYCLO SPORTIVE
«LA TRICOLEURE» DU
23 JUIN



**JUILLET
2022**
**TOUR DE
FRANCE**

**JUIN
2022**

**LABIERE TOUR
CHALLENGE**

**MAI
2022**


**4 JOURS DE
DUNKERQUE**



www.cc-flandreinterieure.fr

ARDRES

Ses commerces, ses associations, sa dynamique
Ville touristique, culturelle, sportive et solidaire



Lac d'Ardres

Mairie d'Ardres - 64 Rue des Lombards.
62610 ARDRES. Tél. : 03 21 46 50 20
www.mairie-ardres.fr



Ludovic LOQUET

Vice-président du Conseil départemental
Président de la Communauté de Communes Pays d'Opale
Maire d'Ardres

Ardres se situe entre Calais et Saint-Omer. Elle possède de nombreux édifices : Bastion Royal, fortifications, greniers à grains, chapelle des Carmes ou encore une belle église du XVI^{ème} siècles pour ne citer qu'eux.

Ville aux 3 fleurs, la commune ardrésienne offre un cadre touristique et naturel, propice aux visiteurs et à la distraction.

La Mairie d'Ardres favorise le développement durable tout en incluant le côté pragmatique de l'urbanisation.

Modernité, naturelle et solidaire sont les maîtres-mots de la cité ardrésienne.



Eglise Notre Dame de Grâce



Maison de la Nature



Chapelle des Carmes



Base Municipale de Loisirs



Greniers à grains souterrains

6

Dimanche 8 mai 2022
Ardres ► Dunkerque
 ►► 182,900 km

Parrainage d'étape

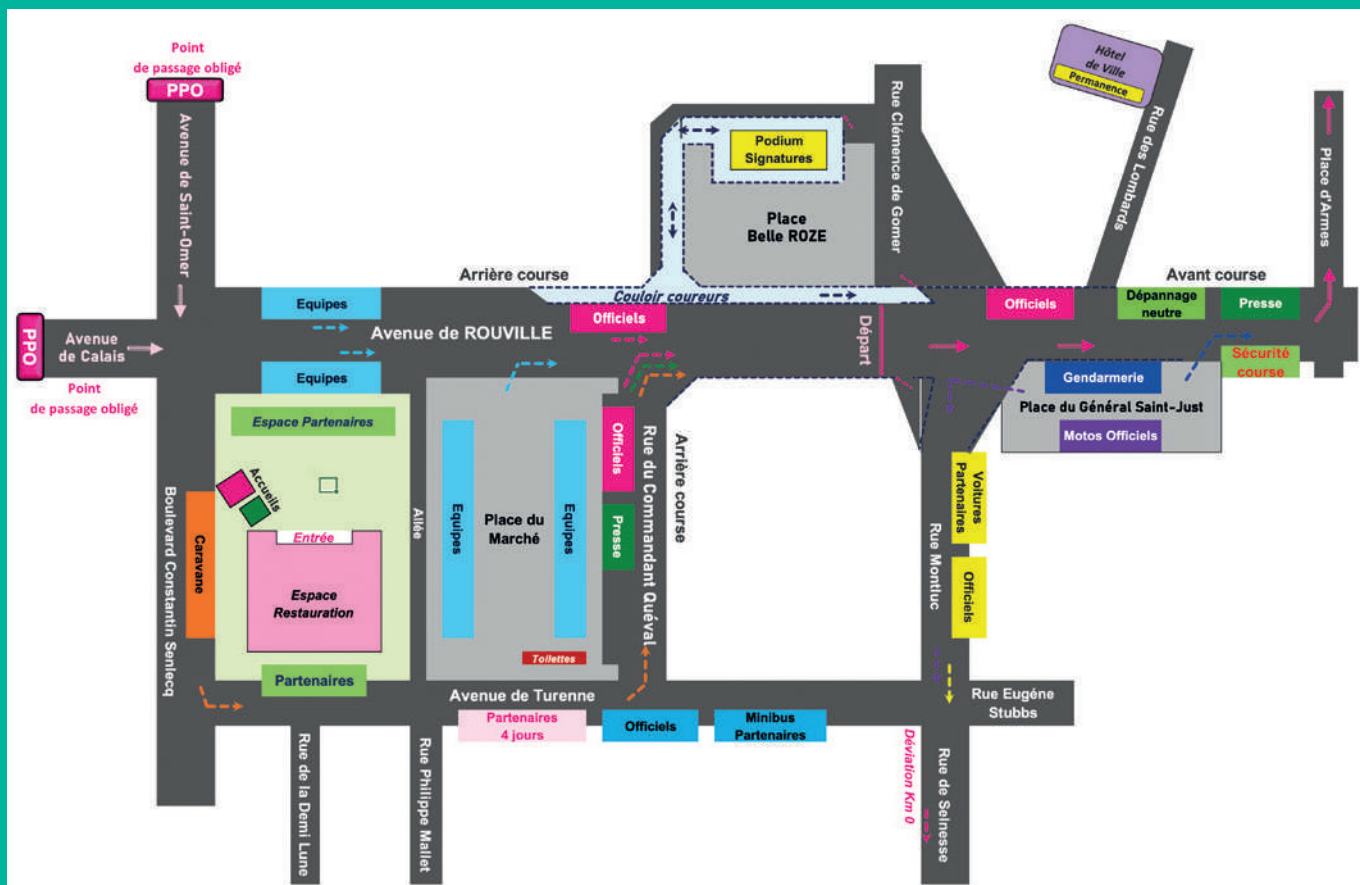




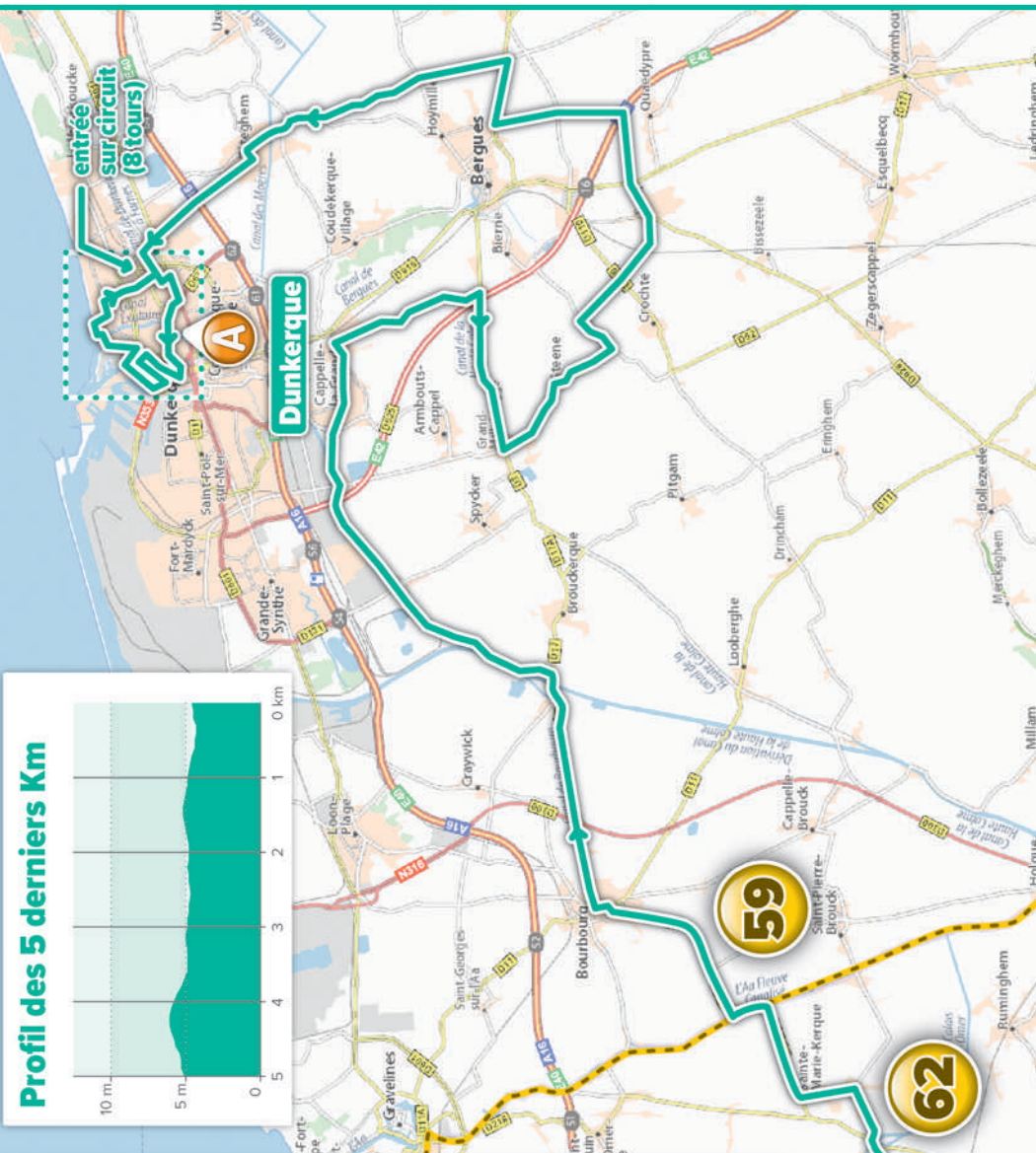
Départ promenade ► 9,200 km

12H15 ► ARDRES 62610	
0,000 km	D231E3 Départ Promenade D231E3 Place Belle Roze
0,100 km	Tourner à gauche Place d'Armes pavés DANGER
0,200 km	Plateau ralentisseur pavé DANGER
0,200 km	Tourner à gauche Rue Parent Réal route étroite pavé DANGER
0,300 km	suivre droit Avenue Ernest Ranson
0,400 km	Virage à gauche Avenue des Tilleuls
0,700 km	D224 Au feu, croisement D224 et D943 DANGER ÎLOTS DIRECTIONNELS suivre droit D224 Route des Flandres direction AUDRUICQ
1,700 km	D224 Sortie de ARDRES par D224
12H20 ► LES PÉLERINS 62610	
2,300 km	D224 Entrer par D224 Route des Flandres
2,600 km	D227 Tourner à gauche par D227 Rue Vermandique
2,700 km	D227 Sortie LES PELERINS par D227
12H23 ► BOIS EN ARDRES 62610	
3,700 km	D227 Entrer par D227 Rue Vermandique
3,900 km	Virage à gauche
5,100 km	Tourner à gauche Rue des Rosiers
5,300 km	Tourner à droite Rue des Jonquilles

5,400 km	Croisement suivre droit Rue des Jonquilles
5,500 km	Croisement suivre droit
5,600 km	Virage à gauche Rue des Jonquilles
5,800 km	Tourner à droite Rue de la Potence
6,000 km	D943 Au stop, croisement avec la D943 tourner à droite par D943 Avenue du Rossignol
6,100 km	Tourner de suite à gauche Avenue du Lac
6,200 km	Petit rond point, tourner à gauche Avenue du Lac (par la gauche)
6,300 km	3 bandes rouges DANGER
8,300 km	Tourner à gauche Boulevard Constantin Senleccq
8,400 km	Tourner à gauche Boulevard Constantin Senleccq
8,400 km	Virage à droite
8,600 km	D231E Aux feux, tourner à droite par D231E Avenue de Rouville
8,700 km	Passer sous l'Arche de Départ devant le village Partenaire
8,800 km	Tourner à droite Rue Montluc
9,000 km	Virage à droite Rue de Selnesse
9,100 km	D231 Au stop, Tourner à gauche par D231 Avenue de Verdun direction GUÎNES
9,200 km	Sortie de ARDRES par D231
12H30 ► Départ Réel KMO - Entrée BRÈMES LES ARDRES 62610	

ÉTAPE 6 • DIMANCHE 8 MAI 2022 • ARDRES ► DUNKERQUE ►► 182,900 KM





D Départ

Ouverture du village partenaires : 9h30

Caravane : rassemblement départ 10h45

Boulevard Constantin SENLECO

Course : rassemblement Avenue de Rouville - Place Belle Roze

Directeurs Sportifs : rassemblement Avenue de Rouville

Présentation des équipes et signature des coureurs :

11h à 12h sur le podium signatures Place Belle Roze

Appel des coureurs : 12h10

Départ promenade : 12h15 Ardres 9 km 200

Départ réel km 0 : 12h30 D231 sortie de Ardres
et entrée de Brèmes les Ardres

M Prix des Monts

Km 11,900 MONT DE FIENNES

Km 29,100 VIGNEAU DE LICQUES

S Sprints de bonifications

Km 26,400 LICQUES

Km 40,700 NORTKERQUE

Km 108,200 DUNKERQUE

T Zones de délestage de déchets 200m

Km 38,800 LES PELERINS

Km 80,000 CAPPELLE LA GRANDE

Km 117,000 DUNKERQUE (à chaque tour)

! Danger

Km 6,400 Îlot central - séparateur de chaussée

Km 20,400 Descente rapide avec virages

Km 26,700 Plateau ralentisseur important en descente

Km 35,600 Plateaux ralentisseur (2)

Km 35,800 Virage à droite serré

Km 35,900 Place pavée

Km 43,900 Plateaux ralentisseur (2)

Km 45,600 Plateaux ralentisseurs (2)

Km 48,900 Virage à droite pont étroit

Km 50,800 Plateaux ralentisseur (2)

Km 58,200 Plateau ralentisseur

Km 60,100 Îlot central

Km 73,200 Îlot central

Km 73,800 Plateau ralentisseur

Km 75,100 Îlots centraux

Km 75,500 Plateau ralentisseur

Km 76,000 Route étroite

Km 82,800 Îlot central

Km 83,000 Rétrécissement

Km 83,200 2 rétrécissements - quilles des 2 côtés de la route

Km 85,100 Rétrécissement

Km 87,600 Route étroite

Km 88,900 Route et pont étroit

Km 90,500 Plateaux ralentisseurs (2)

Km 91,700 Route étroite

Km 92,900 Route étroite

Km 94,700 Route étroite

Km 95,000 Route étroite

Km 103,300 Plateaux ralentisseurs (2)

Km 104,500 Plateau ralentisseur

Km 107,400 Plateau ralentisseur

Km 110,500 Îlots centraux (2)

Km 111,600 Plateau ralentisseur

Km 112,300 Passage plus étroit

Km 112,700 Passage plus étroit

Km 112,700 Virage à gauche serré

Km 113,300 3 petits passages étroits pavés

Km 113,900 Passage plus étroit

Km 115,800 Passage plus étroit en descente (barrière)

Km 116,300 Passage plus étroit en montée (barrière)

Km 119,500 Îlots centraux (2)

DISTANCES		LOCALITÉS TRAVERSÉES	HORAIRES				
parcourue en km	à parcourir en km		Caravane	40 km/h	42 km/h	44 km/h	
DÉPART PROMENADE		ARDRES D231E - Les Pellerins- Bois en Ardres	0,000 km	10H45	12H15	12H15	12H15
km 0	000,000	ARDRES - BREMES LES ARDRES Départ réel Km0 - D231 sortie de Ardres entrée Brèmes les Ardres Avenue de Verdun		11H00	12H30	12H30	12H30
6,700	176,200	D231 GUINES		10H55	12H40	12H39	12H39
11,900	171,000	D127 PRIX DES MONTS "MONT DE FIENNES"		11H02	12H47	12H47	12H46
14,600	168,300	D127 BOEUCRES		11H06	12H51	12H50	12H49
15,500	167,400	D127 HARDINGHEN		11H08	12H53	12H52	12H51
18,000	164,900	D191 HERMELINGHEN		11H12	12H57	12H55	12H54
19,800	163,100	D191 LE VENTU D'ALEMBON		11H14	12H59	12H58	12H57
21,600	161,300	D191 ALEMBON		11H17	13H02	13H00	12H59
23,300	159,600	D191 SANGHEN		11H19	13H04	13H03	13H01
24,400	158,500	D191 HERBINGHEN		11H21	13H06	13H04	13H03
25,800	157,100	D191 LICQUES		11H23	13H08	13H06	13H05
26,400	156,500	D191 SPRINT "B" - "LICQUES"		11H24	13H09	13H07	13H06
29,100	153,800	D224 PRIX DES MONTS "VIGNEAU DE LICQUES"		11H28	13H13	13H11	13H09
30,000	152,900	D224 Km 30		11H30	13H15	13H12	13H10
32,500	150,400	D224 LE FRESNES		11H33	13H18	13H16	13H14
34,100	148,800	D224 LOSTEBARNE		11H36	13H21	13H18	13H16
35,400	147,500	D224 ARDRES		11H38	13H23	13H20	13H18
38,300	144,600	D224 LES PELERINS		11H42	13H27	13H24	13H22
38,800	144,100	D224 Zone de Délestage de Déchets 200m		11H43	13H28	13H25	13H22
39,100	143,800	D224 LE ROSSIGNOL		11H43	13H28	13H25	13H23
40,000	142,900	D224 NORTKERQUE		11H45	13H30	13H27	13H24
40,700	142,200	D224 SPRINT "B" - "NORTKERQUE"		11H46	13H31	13H28	13H25
43,600	139,300	AUDRUICQ		11H50	13H35	13H32	13H29
48,500	134,400	D224 HENNUIN		11H57	13H42	13H39	13H36
49,400	133,500	D224 SAINTE MARIE KERQUE		11H59	13H44	13H40	13H37
53,700	129,200	D218E1 SAINT NICOLAS		12H05	13H50	13H46	13H43
57,900	125,000	D1 BOURBOURG		12H11	13H56	13H52	13H48
71,300	111,600	D2 ARMBOUTS-CAPPEL		12H31	14H16	14H11	14H07
72,900	110,000	D2 CAPPELLE LA GRANDE		12H34	14H19	14H14	14H09
80,000	102,900	D3 Zone de Délestage de Déchets 200m		12H45	14H30	14H24	14H19
82,400	100,500	D3 LE GRAND MILLEBRUGGHE		12H48	14H33	14H27	14H22
82,800	100,100	D52 LE GRAND MILLEBRUGGHE		12H49	14H34	14H28	14H22
84,500	98,400	D52 STEENE		12H51	14H36	14H30	14H25
90,400	92,500	SOXC		13H00	14H45	14H39	14H33
92,900	90,000	QUAEDYPRE		13H04	14H49	14H42	14H36
98,800	84,100	D4 BENKIES-MILLE		13H13	14H58	14H51	14H44
102,300	80,600	D4 LE GALGUE-HOUCK		13H18	15H03	14H56	14H49
103,100	79,800	D4 TETEGHEM		13H19	15H04	14H57	14H50
107,200	75,700	DUNKERQUE		13H25	15H10	15H03	14H56
107,700	75,200	P.N.A N°184		13H26	15H11	15H03	14H56
108,200	74,700	SPRINT "B" - "HÔTEL DE VILLE"		13H27	15H12	15H04	14H57
108,700	74,200	ENTRÉE SUR CIRCUIT		13H28	15H13	15H05	14H58
110,900	72,000	1 ^{er} Passage Ligne d'Arrivée - Tour du Circuit : 9 km 000 Bd Sainte Barbe juste avant la Place Jean-Bart		13H31	15H16	15H08	15H01
117,000	65,900	Zone de Délestage de Déchets 200m (à chaque tour)		13H40	15H25	15H17	15H09
119,900	63,000	2 ^{ème} Passage Ligne d'Arrivée - Fin du 1 ^{er} tour Bd Sainte Barbe juste avant la Place Jean-Bart		13H44	15H29	15H21	15H13
125,100	57,800	SPRINT "Dunes de Flandre" - DIGUE DE MER			15H37	15H28	15H20
128,900	54,000	3 ^{ème} Passage Ligne d'Arrivée - Fin du 2 ^{ème} tour Bd Sainte Barbe juste avant la Place Jean-Bart			15H43	15H34	15H25
137,900	45,000	4 ^{ème} Passage Ligne d'Arrivée - Fin du 3 ^{ème} tour Bd Sainte Barbe juste avant la Place Jean-Bart			15H56	15H47	15H38
143,100	39,800	SPRINT "Dunes de Flandre" - DIGUE DE MER			16H04	15H54	15H45
146,900	36,000	5 ^{ème} Passage Ligne d'Arrivée - Fin du 4 ^{ème} tour Bd Sainte Barbe juste avant la Place Jean-Bart			16H10	15H59	15H50
155,900	27,000	6 ^{ème} Passage Ligne d'Arrivée - Fin du 5 ^{ème} tour Bd Sainte Barbe juste avant la Place Jean-Bart			16H23	16H12	16H02
161,100	21,800	SPRINT "Dunes de Flandre" - DIGUE DE MER			16H31	16H20	16H09
164,900	18,000	7 ^{ème} Passage Ligne d'Arrivée - Fin du 6 ^{ème} tour Bd Sainte Barbe juste avant la Place Jean-Bart			16H37	16H25	16H14
173,900	9,000	8 ^{ème} Passage Ligne d'Arrivée - Fin du 7 ^{ème} tour Bd Sainte Barbe juste avant la Place Jean-Bart			16H50	16H38	16H27
182,900	0,000	9 ^{ème} Passage Ligne d'Arrivée - Fin du 8 ^{ème} tour ARRIVÉE - Bd Sainte Barbe juste avant la Place Jean-Bart			17H04	16H51	16H39

A Arrivée

Arrivée à Dunkerque Place Jean-Bart

Déviations Directions Sportifs à droite Rue Royer - 150 m
avant la ligne d'arrivée

8 Tours de Circuit de 9 km 000

P Permanence

Permanence arrivée : Hôtel de Ville

Place Charles Valentin 1^{er} étage

Salle de Presse : Hôtel de Ville

Place Charles Valentin 1^{er} étage

Contrôle Anti Dopage : sur le site de la ligne d'arrivée
Place Jean-Bart

I Infos

Arrivée Place Jean-Bart

8 tours de circuits de 9 km 000

Bus des Equipes Place du Général de Gaulle





4 JOURS DE DUNKERQUE

LA CUD RÉCOMPENSE



le meilleur jeune des
4 JOURS de Dunkerque



LA COMMUNAUTÉ URBAINE
DE DUNKERQUE

- 16 événements
- 45 clubs
- 43 sportifs de haut niveau

le KURSAAL de DUNKERQUE

PALAIS DES CONGRÈS DE DUNKERQUE

Vos grands événements ^{2^{ème} semestre} 2022



Salon de l'APÉRO

Christophe MAË

Dunkerque
en SURVÊT

VITAA et SLIMANE

Salon du TATOUAGE

Salon Maison & Loisirs

Assemblée générale
ANS VIE Covéa

Dunkerque
GEEK Festival

Bernard
LAVILLIERS

Dunkerque
C'est Gonflé

Salon de l'AUTO

Congrès ASTEE

Bal de la BANANE

Michaël GREGORIO

Salon du Vin et de la Bière

Foire aux Huîtres

Olivier DE BENOIST

Toute la programmation à découvrir sur
www.dunkerquekursaal.com

► Logements des équipes

AG2R CITROEN TEAM

Lundi 2 et samedi 7 mai

HOLIDAY'S INN

2099 av. Charles de Gaulle - 62231 COQUELLES
Tél. : 03 21 46 60 60

Mardi 3, jeudi 5 et vendredi 6

CAMPANILE

Zone Actipolis - 62232 FOUQUIERE LES BETHUNES
Tél. : 03 21 57 76 76

Mercredi 4 mai

BEATUS

718 av. de Paris 59400 CAMBRAI
Tél. : 03 27 81 45 70

COFIDIS

Lundi 2 et samedi 7 mai

SURE HOTEL BY BEST WESTERN

1, Avenue Charles de Gaulle - 62231 COQUELLES
Tél. : 03 21 36 81 81

Mardi 3, jeudi 5 et vendredi 6 mai

MERCURE

110, Rue Jean Jaurès - 59810 LESQUIN
Tél. : 03 20 87 46 46

Mercredi 4 mai

KYRIAD

20, Rue Louis Dacquain - 59220 ROUVIGNIES
Tél. : 03 27 21 10 12

GROUPAMA - FDJ

Lundi 2 et samedi 7 mai

HOTEL DU BEFFROI

Place Charles Valentin - 59820 GRAVELINES
Tél. : 03 28 23 24 25

**Mardi 3, mercredi 4, jeudi 5
et vendredi 6 mai**

MERCURE

58 Bd. Carnot - 62000 ARRAS
Tél. : 03 21 23 88 88

LOTTO SOUDAL

Lundi 2 mai

HOLIDAY'S INN

2099 av. Charles de Gaulle - 62231 COQUELLES
Tél. : 03 21 46 60 60

**Mardi 3, mercredi 4, jeudi 5
et vendredi 6 mai**

LE MANOIR DE GAVRELLE

35, Route Nationale - 62280 GAVRELLE
Tél. : 03 21 58 68 58

Samedi 7 mai

L'HAUT AILE

ZAC les Terrasses - Avenue des longues Pièces
62231 COQUELLES
Tél. : 03 21 46 40 00

TEAM DSM

Lundi 2 mai

HOLIDAY'S INN

2099 av. Charles de Gaulle - 62231 COQUELLES
Tél. : 03 21 46 60 60

**Mardi 3, mercredi 4, jeudi 5
et vendredi 6 mai**

THE ORIGINALS

4, Rue des Fleurs - 62000 ARRAS
Tél. : 03 21 48 77 22

Samedi 7 mai

COTTAGE

Rue de Tunis 62100 CALAIS
Tél. : 03 21 96 06 06

INTERMARCHE WANTY GOBERT MATERIAUX

Lundi 2 et samedi 7 mai

CAMPANILE

Rue de Maubeuge - 62100 CALAIS
Tél. : 03 21 34 30 70

**Mardi 3, mercredi 4, jeudi 5
et vendredi 6 mai**

THE ORIGINALS

4, Rue des Fleurs - 62000 ARRAS
Tél. : 03 21 48 77 22

UAE TEAM EMIRATES

Lundi 2 et samedi 7 mai

HOTEL DU BEFFROI

Place Charles Valentin - 59820 GRAVELINES
Tél. : 03 28 23 24 25

Mardi 3, jeudi 5 et vendredi 6 mai

LENS HOTEL

Rue des Canadiens Centre Commercial Lens 2
62880 VENDIN LE VIEL
Tél. : 03 66 88 25 29

Mercredi 4 mai

NOVOTEL

Parc d'activités de l'Aérodrome, Rue de Maugré
59220 ROUVIGNIES
Tél. : 03 27 21 10 12

BURGOS BH

Lundi 2 et samedi 7 mai

IBIS

Car Ferry 2 rue Greuze 62100 CALAIS
Tél. : 03 21 96 69 69

Mardi 3, jeudi 5 et vendredi 6 mai

LA MAISON ROUGE

374, route Nationale - 62290 NOEUX LES MINES
Tél. : 03 21 61 65 65

Mercredi 4 mai

CHÂTEAU DE LA MOTTE FENELON

Allée Saint Roch - 59400 CAMBRAI
Tél. : 03 27 83 61 38

B&B HOTELS P/B KTM

Lundi 2 et samedi 7 mai

CAMPANILE

Rue Charles de Gaulle - 5979 LOON PLAGE
Tél. : 03 28 27 32 88

**Mardi 3, mercredi 4, jeudi 5
et vendredi 6 mai**

NOVOTEL

Av. de la République - 62950 NOYELLES GODAULT
Tél. : 03 21 08 58 58

HUMAN POWERED HEALTH

Lundi 2 et samedi 7 mai

IBIS

Car Ferry - 2 rue Greuze - 62100 CALAIS
Tél. : 03 21 96 69 69

Mardi 3, jeudi 5 et vendredi 6 mai

CAMPANILE

Zone Actipolis - 62232 FOUQUIERE LES BETHUNES
Tél. : 03 21 57 76 76

Mercredi 4 mai

KYRIAD

20, Rue Louis Dacquain - 59220 ROUVIGNIES
Tél. : 03 27 21 10 12

TEAM ARKEA - SAMSIK

Lundi 2 et samedi 7 mai

CAMPANILE

Bordure de Lac - 59380 ARMOBOUTS CAPPEL
Tél. : 03 28 64 64 70

**Mardi 3, mercredi 4, jeudi 5
et vendredi 6 mai**

NOVOTEL

Av. de la République - 62950 NOYELLES GODAULT
Tél. : 03 21 08 58 58

TOTALENERGIES

Lundi 2 et samedi 7 mai

CAMPANILE

Rue de Maubeuge - 62100 CALAIS
Tél. : 03 21 34 30 70

**Mardi 3, mercredi 4, jeudi 5
et vendredi 6 mai**

MERCURE

58 Bd. Carnot - 62000 ARRAS
Tél. : 03 21 23 88 88

ALPECIN - FENIX

Lundi 2 et samedi 7 mai

COTTAGE

Rue de Tunis - 62100 CALAIS
Tél. : 03 21 96 06 06

Mardi 3, jeudi 5, et vendredi 6 mai

LENS HOTEL

Rue des Canadiens Centre Commercial Lens 2
62880 VENDIN LE VIEL
Tél. : 03 66 88 25 29

Mercredi 4 mai

CAMPANILE

ZAC de la Vallée, Rue Charles Naudin
02100 SAINT-QUENTIN
Tél. : 03 23 67 91 22

BINGOAL PAUWELS SAUCES WB

Lundi 2, vendredi 6 et samedi 7 mai

HOTEL CALLECANES

Callicannesweg 12, 8978 POPERINGE
Tél. : 32 57 38 88 08

Mardi 3 et jeudi 5 mai

LA MAISON ROUGE

374, route Nationale - 62290 NOEUX LES MINES
Tél. : 03 21 61 65 65

Mercredi 4 mai

CHÂTEAU DE LA MOTTE FENELON

Allée Saint Roch - 59400 CAMBRAI
Tél. : 03 27 83 61 38

SPORT VLAANDEREN BALOISE

Lundi 2 et samedi 7 mai

HOTEL DE LA PLAGES (GOLF)

693, digue Gaston Berthe - 62100 CALAIS
Tél. : 03 21 34 64 64

**Mardi 3, mercredi 4, jeudi 5,
et vendredi 6 mai**

CONFORT HOTEL

Rue de Beaumont - 62950 NOYELLE GODAULT
Tél. : 03 21 76 26 26

TEAM U NANTES ALTANTIQUE

Lundi 2 et samedi 7 mai

COTTAGE

Rue de Tunis - 62100 CALAIS
Tél. : 03 21 96 06 06

**Mardi 3, mercredi 4, jeudi 5,
et vendredi 6 mai**

CONFORT HOTEL

Rue de Beaumont - 62950 NOYELLE GODAULT
Tél. : 03 21 76 26 26

NICE METROPLE COTE D'AZUR

Lundi 2 et samedi 7 mai

CAMPANILE

Bordure de Lac - 59380 ARMOUITS CAPPEL
Tél. : 03 28 64 64 70

Mardi 3, jeudi 5, vendredi 6 mai

LE COLIBRI

Parc des Industries Artois Flandres
542, Bd.Ouest - 62138 DOUVVIN
Tél. : 03 21 40 54 54

Mercredi 4 mai

NOVOTEL

Parc d'activités de l'Aérodrome
Rue de Maugré - 59220 ROUVIGNIES
Tél. : 03 27 21 10 12

ST MICHEL - AUBER 93

Lundi 2 et samedi 7 mai

SURE HOTEL BY BEST WESTERN

1, Avenue Charles de Gaulle - 62231 COQUELLES
Tél. : 03 21 36 81 81

Mardi 3, jeudi 5, vendredi 6 mai

LE COLIBRI

Parc des Industries Artois Flandres
542, Bd.Ouest - 62138 DOUVVIN
Tél. : 03 21 40 54 54

Mercredi 4 mai

KYRIAD

9003 rue de Bapaume - 59400 CAMBRAI
Tél. : 03 27 81 62 00

GO SPORT

ROUBAIX LILLE METROPOLE

Lundi 2 et samedi 7 mai

CAMPANILE

Rue Charles de Gaulle - 5979 LOON PLAGES
Tél. : 03 28 27 32 88

Mardi 3, jeudi 5, vendredi 6 mai

MERCURE

110, Rue Jean Jaurès - 59810 LESQUIN
Tél. : 03 20 87 46 46

Mercredi 4 mai

CAMPANILE

ZAC de la Vallée, Rue Charles Naudin
02100 SAINT-QUENTIN
Tél. : 03 23 67 91 22



PARTENAIRE DES 4 JOURS DE DUNKERQUE

LA PASSION DU SPORT

RADIO 6

+ DE HITS + D'INFO

WWW.RADIO6.FR



ABBEVILLE *93.9
BERCK *94.1
BOULOGNE/MER *92.0
CALAIS *100.4

CAYEUX/MER *91.6
DUNKERQUE *99.0
HESDIN *90.6
LE TOUQUET *94.1



LA VOIX DES SPORTS

L'HEBDO DU SPORT RÉGIONAL



RÉSULTATS, COMPTES-RENDUS, ANALYSES, ENQUÊTES

Retrouvez toute l'actualité du sport régional dans la VOIX DES SPORTS !


ABONNEZ-VOUS SUR :
www.lavoixdunord.fr/abo-vds

OU

APPELEZ LE SERVICE CLIENT

03.66.88.02.00

— APPEL NON SURTAXÉ —



**PEUT-ON
IMAGINER
UN MONDE
SANS VOIX ?**

.becoming Credits photos : Richard Baron

**LA
VOIX
DU
NORD**

DONNONS DE LA VOIX




Les Dunes
de Flandre


Dunkerque • Leffrinckoucke • Zuydcoote • Bray-Dunes

J'aime ma plage, je la protège ! J'utilise
LES BACS À MARÉE

Les Dunes de Flandre
Dunkerque - Leffrinckoucke - Zuydcoote - Bray-Dunes

JE COLLECTE les déchets marins

- Plastiques
- Verres
- Cordages
- Pneus
- Canettes
- Briques alimentaires

JE PRÉSERVE la laisse de mer

- Animaux morts
- Déjections
- Produits dangereux

POUR SIGNALER UN BAC PLEIN AFIN QU'IL SOIT VIDÉ, APPELER AU 03.28.24.59.99

21 Bacs à marées
 pour 4 plages propres
30 Tonnes de déchets collectés par an

Agence de Marketing Digital

arexpo
Agence Web

DUNKERQUE

Création de sites internet
Référencement naturel et Adwords
Communication par email et SMS
Réseaux sociaux



“Boostez votre com digitale”




Contactez Véronique
06 22 04 85 66



www.arexpo.fr

► Animations aux départs et arrivées



Claude Esteve

Kia EV6. 100% électrique.

Jusqu'à 528 km d'autonomie.⁽⁴⁾



Movement that inspires⁽¹⁾

à partir de

297 € TTC /mois⁽²⁾

1^{er} loyer de 4 300 €

Bonus éco 6 000 € déduit⁽³⁾

Sous conditions de reprise
LLD 37 mois et 45 000 km

Pour les trajets courts, privilégiez la marche ou le vélo. #SeDéplacerMoinsPolluer

Chez Kia, nous pensons que le mouvement inspire les idées. Ainsi nous créons des espaces pour vous inspirer, et des moments pour donner vie et vos idées. Découvrez l'expression de tout notre savoir-faire avec Kia EV6 100% électrique. Design d'avant-garde, habitabilité exceptionnelle et technologie de pointe: jusqu'à 528 km d'autonomie⁽⁴⁾ et une recharge ultra-rapide de 100 km en 4 min 30.⁽⁵⁾



WESTHOEK Automobiles SAS

301 rue de Berlin

ZA Les Portes de la Villette

59640 Dunkerque

Tél. : 03 28 64 88 11 | www.westauto.fr

Consommations mixtes et émissions de CO₂ de Kia EV6: de 16,5 à 18,0 kWh/100 km - 0 g/km.

*Garantie 7 ans ou 150 000 km (1^{er} des deux termes échu) valable pour tous les modèles Kia en France métropolitaine et Corse (hors DOM-TOM) et dans tous les Etats membres de l'UE ainsi qu'en Norvège, Suisse, Islande et Gibraltar sous réserve du respect du plan d'entretien défini par le constructeur et présenté dans le manuel utilisateur. (1) Movement that inspires = Du mouvement vient l'inspiration. Mentions légales KIA FINANCE (2) Exemple de Location Longue Durée (LLD) de 37 mois et 45 000 km pour le financement d'un Kia EV6 Air Active 2 roues motrices 229ch. 1^{er} loyer majoré de 10 300 € (couvert à hauteur de 6 000 € par le Bonus Ecologique) suivi de 36 loyers mensuels de 297 € TTC. Sous conditions de reprise. Exemple hors assurances et prestations facultatives. Modèle présenté: Kia EV6 GT-line 2 roues motrices avec Peinture gris mat + Pack Style + Pack sécu. LLD 37 mois et 45 000 km. 1^{er} loyer majoré de 6 300 € (couvert à hauteur de 2 000 € par le Bonus Ecologique) suivi de 36 loyers mensuels de 527 € TTC. Sous conditions de reprise. Exemple hors assurances et prestations facultatives. (3) Conditions d'éligibilité au Bonus Ecologique sur service-public.fr. (4) Selon la norme WLTP pour le Kia EV6 229 ch avec batterie de 77kWh 2 roues motrices sans option. (5) Sur borne de recharge ultra-rapide. Offre réservée aux particuliers, non cumulable, valable du 01/01/2022 au 31/01/2022 chez tous les distributeurs Kia participants. Sous réserve d'acceptation du dossier par Kia Finance, département de SEFIA. SEFIA SAS au capital de 10 000 000 euros, 69 avenue de Flandre 59700 Marcq-en-Barœul - SIREN 491 411 542 RCS Lille Métropole. Les marques citées appartiennent à leurs propriétaires respectifs. Conditions sur kia.fr





Maillot Leader du classement
général individuel



Maillot Leader du classement
des monts



Maillot Leader du classement
par points



Maillot Leader du classement
des jeunes



Parrain du vainqueur d'étape



Dossard classement
par équipe

Maison Carpentier
Sabine et Pascal



Boucherie - Charcuterie

7, place de la Liberté - 59210 Coudekerque-Branche
Tél. 03 28 64 52 79 - www.traiteur-carpentier.com

Le Kap Verre

NOTRE PASSION, LE VERRE.

*Fabricant et installateur
de tous vos projets
en produits verriers*



*Etudes et conceptions
personnalisées*

Chaussée des Darses - Port N° 2368
59140 Dunkerque - Tél. : 03 28 58 71 72



Photo non contractuelle.



Le traiteur officiel des



4 Jours
de Dunkerque
GRAND PRIX
DES
HAUTS-DE-FRANCE

Une équipe

à votre écoute et à votre service !

En restaurant

7/7
jours

Web

24^h
24^h



Livraison à domicile dans un délai minimum de 24h*

Une solution

pour vos événements
particuliers et professionnels



N° vert : 0800 335 335

Tous les jours, nos équipes sont à votre écoute
dans nos restaurants flunch et dans nos ateliers

- **Sur Lille et métropole - Atelier Métropole Lilloise**
395 avenue du Général de Gaulle 59700 Marcq-en-Barœul
- **Sur le bassin minier - Atelier Arras, Béthune, Douai, Lens, Valenciennes**
3 avenue Normandie Niemen - 62640 Montigny-en-Gohelle

Devis gratuit et service spécifique selon besoin

* Sur zones couvertes par les ateliers.



2 MOIS SUR VOTRE OFFERTS* CONTRAT SANTÉ

Rendez-vous sur mcommemutuelle.com
ou au 03 21 23 83 00

Offre valable jusqu'au 30 juin 2022

NOUS PRENONS SOIN
DE LA COMMUNAUTÉ
DE CLIENTS QUI
NOUS EMPLOIE



* Voir conditions sur mcommemutuelle.com

Le palmarès ◀

- | | | | | | | | | |
|------|--------------------|--|------|--------------------|--|------|----------------|--|
| 1955 | L. DESPREZ | | 1983 | L. VAN VLIET | | 2001 | D. ROUS | |
| 1956 | J. ADRIANSENS | | 1984 | B. HINAULT | | 2002 | S. CHAVANEL | |
| 1957 | J. PLANCKAERT | | 1985 | J-L. VANDENBROUCKE | | 2003 | C. MOREAU | |
| 1958 | J. ANQUETIL | | 1986 | D. DEWOLF | | 2004 | S. CHAVANEL | |
| 1959 | J. ANQUETIL | | 1987 | H. FRISON | | 2005 | P. FEDRIGO | |
| 1960 | J. PLANCKAERT | | 1988 | P. POISSON | | 2006 | R. PETITO | |
| 1961 | A. GELDERMANS | | 1989 | C. MOTTET | | 2007 | M. LADAGNOUS | |
| 1962 | J. GROUSSARD | | 1990 | S. ROCHE | | 2008 | S. AUGE | |
| 1963 | J. PLANCKAERT | | 1991 | C. MOTTET | | 2009 | R. DA COSTA | |
| 1964 | Gilbert DESMEDT | | 1992 | O. LUDWIG | | 2010 | M. ELMIGER | |
| 1965 | Gustave DESMEDT | | 1993 | L. DESBIENS | | 2011 | T. VOECKLER | |
| 1966 | T. MERTENS | | 1994 | E. SEIGNEUR | | 2012 | J. ENGOULVENT | |
| 1967 | L. AIMAR | | 1995 | J. MUSEEUW | | 2013 | A. DEMARE | |
| 1968 | J. JOURDEN | | 1996 | P. GAUMONT | | 2014 | A. DEMARE | |
| 1969 | A. VASSEUR | | 1997 | J. MUSEEUW | | 2015 | I. KONOVALOVAS | |
| 1970 | W. VAN NESTE | | 1998 | A. VINOKOUROV | | 2016 | B. COQUARD | |
| 1971 | R.DE VLAEMYNCK | | 1999 | M. SANDSTOD | | 2017 | C. VENTURINI | |
| 1972 | Y. HEZARD | | 2000 | M. RITTEL | | 2018 | D. CLAEYS | |
| 1973 | F. MAERTENS | | | | | 2019 | M. TEUNISSEN | |
| 1974 | W. GODEFROOT | | | | | | | |
| 1975 | F. MAERTENS | | | | | | | |
| 1976 | F. MAERTENS | | | | | | | |
| 1977 | G. KNETEMANN | | | | | | | |
| 1978 | F. MAERTENS | | | | | | | |
| 1979 | D. WILLEMS | | | | | | | |
| 1980 | J-L. VANDENBROUCKE | | | | | | | |
| 1981 | B. OOSTERBOSCH | | | | | | | |
| 1982 | F. HOSTE | | | | | | | |



Mike TEUNISSEN
vainqueur de la 65^{ème} édition

Le Comité d'Organisation vous donne rendez-vous en mai 2023 pour la 67^{ème} édition



**4 DUNKERQUE
ORGANISATION**

3 Bis, Rue du Docteur Louis Lemaire - 59140 Dunkerque
Tél. : 03 28 63 76 99

Site internet : www.4joursdedunkerque.com
E.mail : quatrefoursdk@orange.fr