



Fascinerend  
Koksijde  
Oostduinkerke

**bredene**  
zee strand duinen



**SPORT.**  
VLAANDEREN



**lotto**

Restaurant & Brasserie  
**VENISE**.be  
OOSTDUINKERKE

presents

# **BREDENE** **Koksijde** **Classic**

VRIJDAG 18.03.2022

powered by Handzame Classic

**Technische Gids**  
**Technical Guide**  
**Guide technique**

**UCI Europe Tour 1.PRO**

Vrijdag 18 maart 2022 / Friday March 18 2022 / Vendredi 18 mars 2022

**Start – Sportcentrum “Ter Polder” – Bredene 12h10**

**200 km**

**Finish Ter Duinenlaan – Koksijde**

DE KREKEDALVRIENDEN vzw

HANDZAMEPLEIN 11, 8610 HANDZAME (BELGIË)

[www.bredenekoksijdeclassic.be](http://www.bredenekoksijdeclassic.be)







[www.sport.vlaanderen](http://www.sport.vlaanderen)

[#sportersbelevenmeer](https://www.instagram.com/sportersbelevenmeer)

[www.facebook.com/SportVlaanderen](https://www.facebook.com/SportVlaanderen)



[www.twitter.com/SportVlaanderen](https://www.twitter.com/SportVlaanderen)





## Voorwoord

### Minister van Sport Vlaanderen

Sport maakt ons beter. Actief sporten maakt ons fysiek en mentaal gezonder. Maar ook passief genieten van sport doet veel goeds met ons. Van een winnende zwemwedstrijd bij de jeugd of een rake smash in de volley, sportmomenten begeisteren ons. We hebben fantastische Zomerspelen achter de rug, de meest succesvolle ooit! Kippenvelmomenten en tranen van geluk bij een feilloze oefening aan de balk, bij een weergaloze eindsprint op de marathon of bij een ippon op de tatami. Sport brengt het beste in mensen naar boven.

Sport is als maïzena voor onze samenleving: het is een bindmiddel tussen jong en oud, man en vrouw, arm en rijk. Kijk op gelijk welk sportief evenement maar eens rond je: heel de wereld supportert samen.

Als Vlaams minister van Sport steun ik onze (top)sporters. Ze nemen immers heel Vlaanderen op sleeptouw. Ze inspireren ons. Ze zetten mensen van elke rang en stand aan om ook zelf meer te gaan bewegen en sporten.

Geniet van deze wedstrijd, want sporters beleven nu eenmaal meer!

Sportieve groet

**Vlaams minister van Sport**

**Ben Weyts**



### Gemeente Koksijde



De gemeente Koksijde is vereerd om op 18 maart 2022 terug de aankomst van de **Bredene Koksijde Classic** te mogen verwelkomen. Dankzij de goede samenwerking tussen voorzitter Bert Pattyn met zijn vele medewerkers van de **Krekevalvrienden vzw** en de **gemeente Koksijde** kunnen wij van de aankomst van deze wielklassieker weer een echt feest maken voor de koersliefhebber. Dit evenement is een visitekaartje voor Koksijde en geeft onze toppers en beloften de kans zich te tonen voor eigen publiek.

De gemeente Koksijde biedt u verder nog een waaier van sportieve mogelijkheden, zoals de Mountainbikeroute Paul Herygers die een fantastische beleving is voor elke mountainbike liefhebber. We kijken uiteraard ook al opnieuw uit naar onze **Vlaamse Duinencross** in najaar van 2022. Verder is onze Koksijde Golf Ter Hille, met een shortcourse van 9 holes en een

championshipcourse van 18 holes die binnenkort nog met 9 extra holes uitgebreid wordt, ook een must-visit voor elke bezoeker van Koksijde.

Koksijde staat alvast te popelen om in 2022 de vele wielertiefhebbers opnieuw te ontvangen!

Marc **Vanden Bussche**  
Burgemeester **Koksijde**

Dirk **Dawyndt**  
Schepen van sport **Koksijde**

### Gemeente Bredene

“Op vrijdag **18 maart 2022** wordt **Bredene** opnieuw “the place to be” voor de liefhebber van Vlaanderens mooiste sport. De wielertiefhebber kan die dag in Bredene terecht voor de start van de **Primavera van onze kust, de “Bredene-Koksijde Classic”**. Het prachtig en afwisselend parcours heeft alle ingrediënten van een rasechte Vlaamse Klassieker.

Als kustburgemeester ben ik fier dat zowel de start als de aankomst opnieuw in onze prachtige kuststreek liggen. Met de start van deze topkoers in Bredene doet onze gemeente zijn naam en faam als wielervriendelijke gemeente alle eer aan.

Bredene is immers ook gastheer voor een jaarlijkse cyclocross en is eveneens medeorganisator van een aantal mountainbike-strandraces.



Bredene is overigens één van de weinige kustgemeenten waar, behoudens tijdens de zomermaanden, op het strand kan worden gefietst. Het strand maakt, voor wie dit wil, deel uit van het mountainbikeparcours op ons grondgebied. Een MTB-parcours dat de verbinding maakt met het al even mooie parcours in buurgemeente De Haan. Zowel de passieve als de actieve wielertiefhebber komen bij ons dus aan hun trekken.”

Steve **Vandenbergh**  
Burgemeester **Bredene**

Erwin **Feys**  
Schepen van sport **Bredene**





Editie	Winnaar	2de	3de
2021	Tim MERLIER 	Mads PEDERSEN 	Florian SENECHAL 
2020	Afgelast COVID-19		
2019	Pascal ACKERMANN 	Kristoffer HALVORSEN 	Álvaro José HODEG 
2018	Álvaro José HODEG 	Kristoffer HALVORSEN 	Pascal ACKERMANN 
2017	Kristoffer HALVORSEN 	Adam BLYTHE 	Kenny DEHAES 
2016	Erik BASKA 	Dylan GROENEWEGEN 	Gianni MEERSMAN 
2015	Gianni MEERSMAN 	Antoine DEMOITIE 	Tiesj BENOOT 
2014	Luka MEZGEC 	Theo BOS 	Edward THEUNS 
2013	Kenny DEHAES 	Kenny VAN HUMMEL 	Danny VAN POPPEL 
2012	Francesco CHICCHI 	Marcel KITTEL 	Adam BLYTHE 
2011	Steve SCHETS 	Kenny VAN HUMMEL 	Niko EECKHOUT 

Om de volledige lijst van de winnaars te ontdekken : [www.bredenekoksijdeclassic.be](http://www.bredenekoksijdeclassic.be)

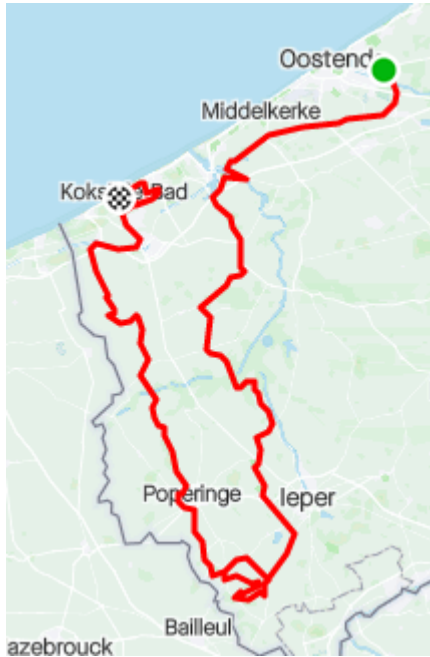
## Algemeen uurrooster / Timetable / Horaire

DONDERDAG – THURSDAY – JEUDI – 17/03/2022		
16h00 – 18h00	Permanentie Permanence Permanence	<b>Meltemi (1<sup>e</sup> verdiep) MEC Staf Versluyscentrum</b> Kapelstraat 76 8450 Bredene T: +32 471 43 54 54
16h00 – 16h45	Bevestiging deelnemers & ophalen rugnummers Teams registration – pick up race numbers + frame plates Confirmation des partants & enlèvement des dossards	<b>Imbat (1<sup>e</sup> verdiep) MEC Staf Versluyscentrum</b> Kapelstraat 76 8450 Bredene
16u00 – 18h00	Pers Press Presse	<b>Ponente (1<sup>e</sup> verdiep) MEC Staf Versluyscentrum</b> Kapelstraat 76 8450 Bredene
17h00	Vergadering sportdirecteurs Meeting sport directors Réunion des directeurs sportifs	<b>Mistral (1<sup>e</sup> verdiep) MEC Staf Versluyscentrum</b> Kapelstraat 76 8450 Bredene

VRIJDAG – FRIDAY – VENDREDI – 18/03/2022		
10h00 – 12h00	Permanentie Start Bredene Permanence start Bredene Permanence Départ Bredene	<b>Meltemi (1<sup>e</sup> verdiep) MEC Staf Versluyscentrum</b> Kapelstraat 76 8450 Bredene T: +32 471 43 54 54
16h45 – 17h30	Permanentie Aankomst Koksijde Permanence finish Koksijde Permanence Arrivée Koksijde	<b>Sociaal Huis Koksijde</b> Ter Duinenlaan 34 8670 Koksijde T: +32 471 43 54 54
10h59 – 11h55	Voorstellen ploegen en tekenen controleblad Presentation of the riders and signing the control sheet Présentation des équipes et signer la feuille départ	<b>Podium (binnen) MEC Staf Versluyscentrum</b> Kapelstraat 76 8450 Bredene
11h10	Vergadering officiële wagens en mobiele signaalgevers Safety briefing for the official cars and motorcyclists Réunion voitures officielles et signaleurs mobiles	<b>Mistral (1<sup>e</sup> verdiep) MEC Staf Versluyscentrum</b> Kapelstraat 76 8450 Bredene
11h50	Opstellen volgwagens Formation of race convoy vehicles Formation voitures suiveuses	<b>Kapelstraat (officiële wagens)</b> <b>Kon. Astridlaan (ploegwagens)</b> 8450 Bredene
12h10	Start Start Départ	<b>MEC Staf Versluyscentrum</b> Kapelstraat 76 8450 Bredene
12h17	Officiële start – na <b>3,7</b> km neutralisatie Official start after neutralization of <b>3,7</b> km Départ officiel – après <b>3,7</b> km de neutralisation	<b>KM 0 – Esperantolaan</b> 8400 Oostende
16h35	Aankomst Bredene Koksijde Classic Finish Bredene Koksijde Classic Arrivée Bredene Koksijde Classic	<b>Sociaal Huis Koksijde</b> Ter Duinenlaan 34 8670 Koksijde T: +32 471 43 54 54
16h50	Huldigingsceremonie Ceremonial protocol Cérémonie protocolaire	<b>Ter hoogte van cinema Koksijde</b> Ter Duinenlaan 8670 Koksijde

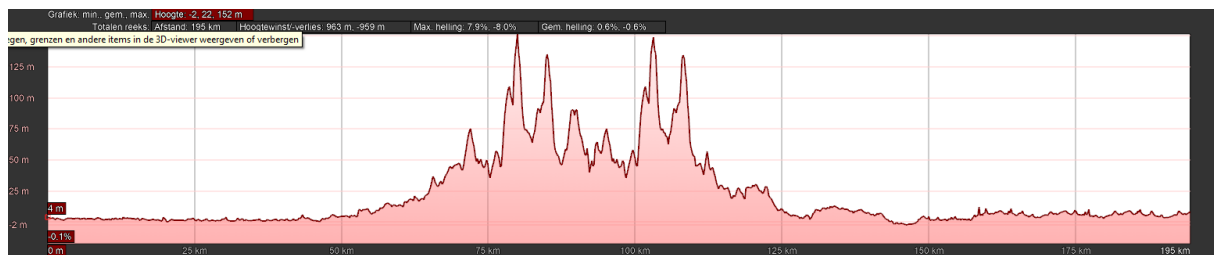
## Kaart / Map / Carte

Rit in lijn / Ride on line / Course en ligne – Plaatselijk parcours / Local Tour / Tour Local



## Profiel / Profile / Profil

Rit in lijn / Ride on line / Course en ligne















































## Plaatselijk parcours / Local Tour / Tour Local

















































































## Wegwijzer – Roadmap – Itinéraire




























		KM+	KM-	41km/u	43km/u	45km/u	47km/u
<b>West-Vlaanderen</b>							
1	<b>Bredene</b>						
2	 <b>Officieuze Start (Staf Versluyscentrum)</b>						
3	Kapelstraat (N317)	-4,80	0,00	12u10	12u10	12u10	12u10
4	LA Duinenstraat (N316)	-4,30	0,50				
5	1/4   Duinenstraat (N316)	-3,10	1,70				
6	RD Dorpsstraat (N316)	-2,50	2,30				
7	RD Sluizenstraat (N316)	-2,40	2,40				
	RA Brugsesteenweg (N316)	-0,70	4,10				
	LA Esperantolaan (N320)	-0,10					
	3/4   Esperantolaan (N320)	-0,10					
8	<b>Oostende</b>						
9	 <b>Officiële start Bredene Koksijde Classic</b>						
10	Esperantolaan (N320)	0,00	200,90	12u17	12u17	12u17	12u17
11	Zandvoorde						
12	 Plassendalesteenweg (N320)	1,10	199,80	12u18	12u18	12u18	12u18
13	RA Oudenburgsesteenweg (N320)	1,60	199,30	12u19	12u19	12u19	12u19
14	<b>Oudenburg</b>						
15	RD Plassendale (N358)	2,00	198,90	12u19	12u19	12u19	12u19
16	RD Stationsstraat (N358)	2,30	198,60	12u20	12u20	12u20	12u19
17	1/4   Stationsstraat (N358)	2,90	198,00	12u21	12u21	12u20	12u20
18	RA Vaartstraat (N358)	3,90	197,00	12u22	12u22	12u22	12u21
19	RD Keiweg (N358)	4,80	196,10	12u24	12u23	12u23	12u23
20	RD  Keiweg (N358)	8,50	192,40	12u29	12u28	12u28	12u27
21	RD  Keiweg (N358)	8,50	192,40	12u29	12u28	12u28	12u27
22	<b>Gistel</b>						
23	Snaaskerke						
24	RD   Kanaalstraat (N358)	8,50	192,40	12u29	12u28	12u28	12u27
25	<b>Middelkerke</b>						
26	Leffinge						
27	RD Vaardijk Zuid (N358)	11,90	189,00	12u34	12u33	12u32	12u32
28	RD  Vaardijk Zuid (N358)	13,30	187,60	12u36	12u35	12u34	12u33
29	Slijpe						
30	RA Vaardijk Zuid (N325)	16,90	184,00	12u41	12u40	12u39	12u38
31	<b>Nieuwpoort</b>						
32	LA Nieuwendammeweg	21,80	179,10	12u48	12u47	12u46	12u44
33	RA Brugsesteenweg (N367)	24,70	176,20	12u53	12u51	12u49	12u48
34	Sint-Joris	25,60	175,30	12u54	12u52	12u51	12u49
35	Brugse Steenweg (N367)	27,20	173,70	12u56	12u54	12u53	12u51
36	LA Ramskapellestraat (N356)	28,80	172,10	12u59	12u57	12u55	12u53
37	 <b>Wegwerpzone</b>						

			KM+	KM-	41km/u	43km/u	45km/u	47km/u
38	RA	Zesde Liniestraat	30,20	170,70	13u01	12u59	12u57	12u55
39	3/6	  Diksmuidse Weg (N355)	31,10	169,80	13u02	13u00	12u58	12u56
40	RD	Pervijzestraat (N35)	36,10	164,80	13u09	13u07	13u05	13u03
41	<b>Diksmuide</b>							
42	Pervijze							
43	RA	 Oostkerkestraat	38,20	162,70	13u12	13u10	13u07	13u05
44		<b>Spooroverweg : lijn 73 overweg 90 : 12u53 &amp; 13u07</b>						
45	Oostkerke							
46	RA	Lampernissestraat 	39,30	161,60	13u14	13u11	13u09	13u07
47	Lampernisse							
48	LA	Oude Zeedijk     	41,10	159,80	13u17	13u14	13u11	13u09
49	RD	Zannekinstraat   	41,40	159,50	13u17	13u14	13u12	13u09
50	<b>Alveringem</b>							
51	RD	Nieuwe straatnaam : Lampernissesteenweg	42,80	158,10	13u19	13u16	13u14	13u11
52	LA	Oudekapellesteenweg (N319)	44,80	156,10	13u22	13u19	13u16	13u14
53	<b>Lo-Reninge</b>							
54	Lo							
55	RA	Rabbelaresteenweg	46,10	154,80	13u24	13u21	13u18	13u15
56	RD	2de Genielaan  	48,30	152,60	13u27	13u24	13u21	13u18
57	RD	Nieuwe straatnaam : Willem van Loolaan	49,30	151,60	13u29	13u25	13u22	13u19
58	RD	Nieuwe straatnaam : Oude-Eiermarkt	49,40	151,50	13u29	13u25	13u22	13u20
59	LA	Breydelstraat (N364)	49,50	151,40	13u29	13u26	13u23	13u20
60	RA	Markt   	49,60	151,30	13u29	13u26	13u23	13u20
61	LA	Zuidstraat  	49,70	151,20	13u29	13u26	13u23	13u20
62	RD	Nieuwe straatnaam : Reningesteenweg	50,70	150,20	13u31	13u27	13u24	13u21
63	Reninge							
64	RD	Nieuwe straatnaam : Lostraat	53,20	147,70	13u34	13u31	13u27	13u24
65	LA	Dorpplaats  	54,60	146,30	13u36	13u33	13u29	13u26
66	RD	Nieuwe straatnaam : Steenweg Reninge-Noordschote	54,70	146,20	13u37	13u33	13u29	13u26
67		  Nieuwe st.n. : Noordschoteplein 	55,90	145,00	13u38	13u35	13u31	13u28
68	RA	Middelstraat   	56,30	144,60	13u39	13u35	13u32	13u28
69	RD	Nieuwe straatnaam : Generaal Lotzstraat 	60,30	140,60	13u45	13u41	13u37	13u33
70	<b>leper</b>							
71	Zuidschote							
72	RA	Steenstraat 	61,10	139,80	13u46	13u42	13u38	13u35
73	LA	Steenstraat     	61,20	139,70	13u46	13u42	13u38	13u35
74		<b>Wegwerpzone</b>						
75	Elverdinge							
76	RA	Boezingsestraat	65,20	135,70	13u52	13u47	13u43	13u40
77	RD	 Nieuwe straatnaam : D'Ennetieresplein	65,30	135,60	13u52	13u48	13u44	13u40
78	RD	Nieuwe straatnaam : Sint-Livinusstraat   	65,40	135,50	13u52	13u48	13u44	13u40





















			KM+	KM-	41km/u	43km/u	45km/u	47km/u
79	RA	Vlamertingsestraat 	65,50	135,40	13u52	13u48	13u44	13u40
80	Vlamertinge							
81	RD	Nieuwe straatnaam : Guido Gezellestraat	69,00	131,90	13u57	13u53	13u49	13u45
82	RD	Nieuwe straatnaam : Hugo Verrieststraat	69,30	131,60	13u58	13u53	13u49	13u45
83	 <b>Spooroverweg : Lijn 69 OW 96 : 13u48 &amp; 14u13</b>							
84	LA	Albrecht Rodenbachstraat	69,30	131,60	13u58	13u53	13u49	13u45
85	RD	 Albrecht Rodenbachstraat						
86	RD	Nieuwe straatnaam : Krommenelststraat	70,40	130,50	14u00	13u55	13u50	13u46
87	2/4	 Ruuschaartstraat	73,10	127,80	14u03	13u59	13u54	13u50
88	Voormezele							
89	1/4	 Kemmelseweg (N331) - <i>op rondpunt !!!</i>	74,00	126,90	14u05	14u00	13u55	13u51
90	<b>Heuvelland</b>							
91	Kemmel							
92	2/4	 Kemmelseweg (N331)	79,20	121,70	14u12	14u07	14u02	13u58
93	Wulvergem							
94	RA	Kruisabelestraat	81,00	119,90	14u15	14u10	14u05	14u00
95	RA	 Dranouterstraat	84,30	116,60	14u20	14u14	14u09	14u04
96	Dranouter							
97	RA	Planciusplein (N322)	84,30	116,60	14u20	14u14	14u09	14u04
98	Planciusplein		84,60	116,30	14u20	14u15	14u09	14u05
99	RA	Lettingstraat (Afleiding volgwagens)	84,60	116,30	14u20	14u15	14u09	14u05
100	 <b>Monteberg</b>							
101	Kemmel							
102	LA	Kemmelbergweg 	87,50	113,40	14u25	14u19	14u13	14u08
103	 <b>Kemmelberg</b>							
104	LA	Klokhofweg 	88,20	112,70	14u26	14u20	14u14	14u09
105	RA	Kleine Kemmelbergweg 	88,40	112,50	14u26	14u20	14u14	14u09
106	LA	Kemmelbergweg 	88,60	112,30	14u26	14u20	14u15	14u10
107	Loker							
108	RA	 Dikkebusstraat (N375) 	91,50	109,40	14u30	14u24	14u19	14u13
109	Westouter							
110	Dikkebusstraat (N375) 		92,40	108,50	14u32	14u25	14u20	14u14
111	 <b>Scherpenberg</b>							
112	De Klijte							
113	1/4	 Reningelststraat (N304) 	94,80	106,10	14u35	14u29	14u23	14u18
114	Kemmel							
115	¼	 Kemmelstraat (N331)  	97,70	103,20	14u39	14u33	14u27	14u21
116	Wulvergem							
117	RA	Kruisabelestraat	99,40	101,50	14u42	14u35	14u29	14u23
118	Dranouter							
119	RA	Planciusplein (N322)	102,80	98,10	14u47	14u40	14u34	14u28
120	RA	Planciusplein	103,00	97,90	14u47	14u40	14u34	14u28

			KM+	KM-	41km/u	43km/u	45km/u	47km/u
121	RA	Lettingstraat (Afleiding volgwagens)	103,00	97,90	14u47	14u40	14u34	14u28
122		<b>Monteberg</b>						
123		Kemmel						
124	LA	Kemmelbergweg	105,90	95,00	14u51	14u44	14u38	14u32
125		<b>Kemmelberg</b>  						
126	LA	Klokhofweg   	106,60	94,30	14u53	14u45	14u39	14u33
127	RA	Kleine Kemmelbergweg    	106,80	94,10	14u53	14u46	14u39	14u33
128	LA	Kemmelbergweg    	107,00	93,90	14u53	14u46	14u39	14u33
129		Loker						
130	RA	   Dikkebusstraat (N375)    	109,90	91,00	14u57	14u50	14u43	14u37
131		Westouter						
132	LA	Rodebergstraat (N372)	110,80	90,10	14u59	14u51	14u44	14u38
133		<b>Rodeberg</b> 						
134	RA	Schomminkelstraat	112,30	88,60	15u01	14u53	14u46	14u40
135	RA	Bellestraat (N398)   	113,90	87,00	15u03	14u55	14u48	14u42
136	LA	Poperingestraat (N315)    	114,90	86,00	15u05	14u57	14u50	14u43
137	LA	Poperingestraat (N315)   	114,90	86,00	15u05	14u57	14u50	14u43
138		<b>Poperinge</b>						
139	RD	Nieuwe straatnaam : Westouterseweg	117,20	83,70	15u08	15u00	14u53	14u46
140	LA	Zuidlaan (R33)  	119,50	81,40	15u11	15u03	14u56	14u49
141	2/4	  Westlaan (R33)   	120,30	80,60	15u13	15u04	14u57	14u50
142		<b>Bevoorradingzone (rechts van de weg)</b>						
143		<b>Wegwerpzone</b>						
144	RA	 Duinkerkestraat (N308)	121,80	79,10	15u15	15u06	14u59	14u52
145	LA	Diepemeers (N347)	122,10	78,80	15u15	15u07	14u59	14u52
146	LA	Krombeekseweg	122,90	78,00	15u16	15u08	15u00	14u53
147	2/3	  Krombeekseweg						
148		<b>Vleteren</b>						
149	RD	Nieuwe straatnaam : Bankelindeweg	125,60	75,30	15u20	15u12	15u04	14u57
150	RD	Nieuwe straatnaam : Leeuwerikstraat	125,90	75,00	15u21	15u12	15u04	14u57
151		<b>Poperinge</b>						
152		Krombeke						
153	RD	Nieuwe straatnaam : Bankelindeweg	127,40	73,50	15u23	15u14	15u06	14u59
154	LA	Krombekeplein    	129,40	71,50	15u26	15u17	15u09	15u02
155	1/3	  Waaienburgseweg	129,40	71,50	15u26	15u17	15u09	15u02
156	RA	Stavelestraat 	129,90	71,00	15u27	15u18	15u10	15u02
157		<b>Alveringem</b>						
158		Stavele						
159	RD	Nieuwe straatnaam : Krombekestraat	130,50	70,40	15u27	15u19	15u11	15u03
160	RA	Hondspootstraat (Gele vlag in binnenbocht) 	131,90	69,00	15u30	15u21	15u12	15u05
161	LA	Hoekjestraat	132,50	68,40	15u30	15u21	15u13	15u06



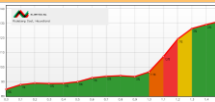
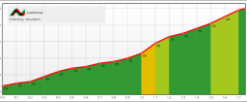

			KM+	KM-	41km/u	43km/u	45km/u	47km/u
162	RD	Zwanestraat	133,20	67,70	15u31	15u22	15u14	15u07
163	RD	Alexis Decarneplein	133,30	67,60	15u32	15u23	15u14	15u07
164	RD	Ijzerstraat  	133,30	67,60	15u32	15u23	15u14	15u07
165	Beveren a/d Ijzer							
166	RA	Kallestraat (N364)	135,90	65,00	15u35	15u26	15u18	15u10
167	Gijverinkhove							
168	LA	Groenestraat	137,10	63,80	15u37	15u28	15u19	15u12
169	Izenberge							
170	RA	Izenbergestraat	140,40	60,50	15u42	15u32	15u24	15u16
171	LA	Beauvoordestraat   	140,70	60,20	15u42	15u33	15u24	15u16
172	Beauvoorde							
173	RD	Nieuwe straatnaam : Izenbergestraat	141,40	59,50	15u43	15u34	15u25	15u17
174	LA	Houtemstraat  	142,20	58,70	15u45	15u35	15u26	15u18
175	<b>Veurne</b>							
176	Houtem							
177	RA	Korte Nieuwstraat	145,50	55,40	15u49	15u40	15u31	15u22
178	RA	Sacramentstraat   	145,60	55,30	15u50	15u40	15u31	15u22
179	RA	Moeresteenweg	145,60	55,30	15u50	15u40	15u31	15u22
180	De Moeren							
181		<b>De Moeren</b>						
182	RD	Nieuwe straatnaam : W. Cobergherstraat	148,20	52,70	15u53	15u43	15u34	15u26
183	<b>De Panne</b>							
184	Adinkerke							
185	RD	Nieuwe straatnaam : Moeresteenweg  	152,00	48,90	15u59	15u49	15u39	15u31
186	RA	Dijk (N39)  	154,60	46,30	16u03	15u52	15u43	15u34
187	2/4	  Veurnekeiweg (N39)	155,00	45,90	16u03	15u53	15u43	15u34
188		<b>Wegwerpzone</b>						
189	<b>Veurne</b>							
190	RA	Europalaan (N8)	159,10	41,80	16u09	15u59	15u49	15u40
191	RA	Europalaan (N8)	159,20	41,70	16u09	15u59	15u49	15u40
192	RD	  Europalaan (N8)						
193		<b>Spooroverweg : Lijn 73 OW 113 : 15u56 &amp; 16u04</b>						
194	<b>Koksijde</b>							
195	RD	Ten Bogaerdelaan (N8)	162,20	38,70	16u14	16u03	15u53	15u44
196	1/4	 Robert Vandammestraat(N396)    	163,10	37,80	16u15	16u04	15u54	15u45
197	LA	 Zeelaan	164,50	36,40	16u17	16u06	15u56	15u47
198	4/5	Jaak van Buggenhoutlaan (N8h) <i>links voor rondpunt</i>	165,90	35,00	16u19	16u08	15u58	15u48
199	RA	Duinenlaan	166,50	34,40	16u20	16u09	15u59	15u49
200	RD	Duinenlaan	167,00	33,90	16u21	16u10	15u59	15u50
201	<b>1ste Doortocht Aankomstlijn</b>		167,00	33,90	16u21	16u10	15u59	15u50
202		Ter Duinenlaan	167,00	33,90	16u21	16u10	15u59	15u50
203	Sint-Idesbald							



			KM+	KM-	41km/u	43km/u	45km/u	47km/u
204	RA	Koninklijke Prinslaan (N8)	167,20	33,70	16u21	16u10	15u59	15u50
205	2/4	 Koninklijke Prinslaan (N8) - rechts van rondpunt	167,30	33,60	16u21	16u10	16u00	15u50
206	RA	 Koninklijke Baan (N34)	167,50	33,40	16u22	16u10	16u00	15u50
207	Koksijde							
208	RA	Albert Bliccklaan	168,00	32,90	16u22	16u11	16u01	15u51
209	3/5	 Lejeunelaan - links van rondpunt	168,60	32,30	16u23	16u12	16u01	15u52
210	RA	 Koninklijke Baan (N34) - rechts voor kruispunt	169,30	31,60	16u24	16u13	16u02	15u53
211	Oostduinkerke							
212	RA	 Doornpannestraat	170,50	30,40	16u26	16u14	16u04	15u54
213	RA	Gulden Zandstraat	171,20	29,70	16u27	16u15	16u05	15u55
214	RA	Leopold II Laan (N330)	172,90	28,00	16u30	16u18	16u07	15u57
215	RA	 Dorpstraat (N396) - rechts op kruispunt	173,20	27,70	16u30	16u18	16u07	15u58
216		Nieuwe straatnaam : Koksijdesteenweg (N396) 	173,40	27,50	16u30	16u18	16u08	15u58
217		<b>Wegwerpzone</b>						
218	Koksijde							
219		Nieuwe straatnaam : Houtsaegerlaan (N396)	174,60	26,30	16u32	16u20	16u09	15u59
220	RA	 Zeelaan	175,80	25,10	16u34	16u22	16u11	16u01
221	4/5	Jaak van Buggenhoutlaan (N8h) links voor rondpunt	177,20	23,70	16u36	16u24	16u13	16u03
222	RA	Ter Duinenlaan	177,80	23,10	16u37	16u25	16u14	16u03
223	<b>2de Doortocht Aankomstlijn</b>							
224		Ter Duinenlaan	178,30	22,60	16u37	16u25	16u14	16u04
225	Sint-Idesbald							
226	RA	Koninklijke Prinslaan (N8)	178,50	22,40	16u38	16u26	16u15	16u04
227	2/4	 Koninklijke Prinslaan (N8) - rechts van rondpunt	178,60	22,30	16u38	16u26	16u15	16u05
228	RA	 Koninklijke Baan (N34)	178,80	22,10	16u38	16u26	16u15	16u05
229	Koksijde							
230	RA	Albert Bliccklaan	179,30	21,60	16u39	16u27	16u16	16u05
231	3/5	 Lejeunelaan - links van rondpunt	179,90	21,00	16u40	16u28	16u16	16u06
232	RA	 Koninklijke Baan (N34) - rechts voor kruispunt	180,60	20,30	16u41	16u29	16u17	16u07
233	Oostduinkerke							
234	RA	 Doornpannestraat	181,80	19,10	16u43	16u30	16u19	16u09
235	RA	Gulden Zandstraat	182,50	18,40	16u44	16u31	16u20	16u09
236	RA	Leopold II Laan (N330)	184,20	16,70	16u46	16u34	16u22	16u12
237	RA	 Dorpstraat (N396) - rechts op kruispunt	184,50	16,40	16u47	16u34	16u23	16u12
238		Nieuwe straatnaam : Koksijdesteenweg (N396) 	184,70	16,20	16u47	16u34	16u23	16u12
239		<b>Wegwerpzone</b>						
240	Koksijde							
241		Nieuwe straatnaam : Houtsaegerlaan (N396)	185,90	15,00	16u49	16u36	16u24	16u14
242	RA	 Zeelaan	187,10	13,80	16u50	16u38	16u26	16u15
243	4/5	Jaak van Buggenhoutlaan (N8h) links voor rondpunt	188,50	12,40	16u52	16u40	16u28	16u17
244	RA	Ter Duinenlaan	189,10	11,80	16u53	16u40	16u29	16u18
245	<b>3de Doortocht Aankomstlijn</b>							

				KM+	KM-	41km/u	43km/u	45km/u	47km/u
246		Ter Duinenlaan		189,60	11,30	16u54	16u41	16u29	16u19
247		Sint-Idesbald							
248	RA	Koninklijke Prinslaan (N8)		189,80	11,10	16u54	16u41	16u30	16u19
249	2/4	 Koninklijke Prinslaan (N8) - rechts van rondpunt		189,90	11,00	16u54	16u41	16u30	16u19
250	RA	 Koninklijke Baan (N34)		190,10	10,80	16u55	16u42	16u30	16u19
251		Koksijde							
252	RA	Albert Bliccklaan		190,60	10,30	16u55	16u42	16u31	16u20
253	3/5	 Lejeunelaan - links van rondpunt		191,20	9,70	16u56	16u43	16u31	16u21
254	RA	 Koninklijke Baan (N34) - rechts voor kruispunt		191,90	9,00	16u57	16u44	16u32	16u21
255		Oostduinkerke							
256	RA	 Doornpannestraat		193,10	7,80	16u59	16u46	16u34	16u23
257	RA	Gulden Zandstraat		193,80	7,10	17u00	16u47	16u35	16u24
258	RA	Leopold II Laan (N330)		195,50	5,40	17u03	16u49	16u37	16u26
259	RA	 Dorpstraat (N396) - rechts op kruispunt		195,80	5,10	17u03	16u50	16u38	16u26
260		Nieuwe straatnaam : Koksijdesteenweg (N396) 		196,00	4,90	17u03	16u50	16u38	16u27
261		Koksijde							
262		Nieuwe straatnaam : Houtsaegerlaan (N396)		197,20	3,70	17u05	16u52	16u39	16u28
263	RA	 Zeelaan		198,40	2,50	17u07	16u53	16u41	16u30
264	4/5	Jaak van Buggenhoutlaan (N8h) links voor rondpunt		199,80	1,10	17u09	16u55	16u43	16u32
265	RA	Ter Duinenlaan		200,40	0,50	17u10	16u56	16u44	16u32
266		<b>4de Doortocht Aankomstlijn</b>		200,90	0,00	17u11	16u57	16u44	16u33
267		<b>Aankomst</b>		200,90	0,00	17u11	16u57	16u44	16u33

## Hellingen – Slopes – Collines

MONTEBERG		KEMMELBERG		RODEBERG	
					
Gemeente	Heuvelland	Gemeente	Westouter	Gemeente	Westouter
Lengte	500 m	Lengte	1.700 m	Lengte	1.700 m
Hoogteverschil	22 m	Hoogteverschil	53 m	Hoogteverschil	53 m
Max stijgingspercentage	8,7 %	Max stijgingspercentage	12,1 %	Max stijgingspercentage	12,1 %
SULFERBERG		SCHERPENBERG			
					
Gemeente	Westouter	Gemeente	Westouter		
Lengte	1.700 m	Lengte	1.700 m		
Hoogteverschil	54 m	Hoogteverschil	54 m		
Max stijgingspercentage	6 %	Max stijgingspercentage	6 %		



# Innovative safety solutions for your workplace & during sport events



◀ For more information on our products and services

+32 (0)56 20 64 20   info@boplan.com   www.boplan.com

BOPLAN bv (Headquarter) • Muizelstraat 12 • 8560 Moorsele (B)

FOLLOW US    

BOPLAN® WORLDWIDE: BELGIUM (HQ) | FRANCE | GERMANY | POLAND | SPAIN | THE NETHERLANDS | UK | USA



## Wedstrijdreglement

### Art. 1. Organisatie

De « **Bredene Koksijde Classic** » wordt georganiseerd door Wielierclub De Krekedalvrienden vzw onder de reglementen van Belgian Cycling en de UCI. De wedstrijd heeft plaats op 18 maart 2022.

### Art. 2. Deelnemers

De « **Bredene Koksijde Classic** » staat open voor UCI Pro Teams (max 70 %), professionele continentale ploegen, continentale ploegen UCI en nationale ploegen. Het maximum aantal renners per ploeg is **7** en **minimum 5**, volgens artikel 2.2.003 van het UCI-reglement.

### Art. 3. UCI Europe Tour-klassement

Het is een wedstrijd **klasse 1.PRO** (Europe Tour) en het puntenbarema is conform het U.C.I.-reglement, art. 2.10.008 : 1 - 200, 2 - 150, 3 - 125, 4 - 100, 5 - 85, 6 - 70, 7 - 60, 8 - 50, 9 - 40, 10 - 35, 11 - 30, 12 - 25, 13 - 20, 14 - 15, 15 - 10, 16 - 5, 17 - 5, 18 - 5, 19 - 5, 20 - 5, 21 - 5, 22 - 5, 23 - 5, 24 - 5, 25 - 5, 26 - 5, 27 - 5, 28 - 5, 29 - 5, 30 - 5, 31 - 3, 32 - 3, 33 - 3, 34 - 3, 35 - 3, 36 - 3, 37 - 3, 38 - 3, 39 - 3, 40 - 3 punten.

### Art. 4. Permanentie

De **permanentie voor de startformaliteiten** heeft plaats op **donderdag 17 maart 2022 van 16u00 tot 16u45** in « **Meeting- en Eventcentrum Staf Versluyscentrum, Kapelstraat 76, 8450 Bredene** ».

De bevestiging van de deelnemers en het uitreiken van de rugnummers heeft plaats in de permanentie van 16u00 tot 16u45, tel. +32 (0)471 43 54 54.

De **vergadering met de sportbestuurders**, georganiseerd volgens art. 1.2.087 van het U.C.I.-reglement en in bijzijn van het College van Commissarissen, heeft plaats om **17u** en dit eveneens in « **Meeting- en Eventcentrum Staf Versluyscentrum, Kapelstraat 76, 8450 Bredene** ».

### Art. 5. Radio-Tour

De wedstrijd informatie wordt uitgezonden op de frequentie "Radio-Tour": **MHz 164.63125**.

### Art. 6. Neutrale wagens

De technische assistentie zal verzekerd worden door Shimano met **3 neutrale wagens**.



### Art. 7. Tijdslimiet

Alle renners welke de aankomstlijn overschrijden in **een tijd hoger dan 8 %** van die van de winnaar van de wedstrijd worden niet in de uitslag opgenomen. Een verhoging van de tijdslimiet kan wegens uitzonderlijke omstandigheden door

het College van Commissarissen in overleg met de organisator worden toegestaan.

### Art. 8. Klassement

Volgend klassement zal worden opgemaakt : het individueel tijdsklassement.

### Art. 9. Prijzenbedrag

Totaal prijzenbedrag : 18.800 €.

De onderverdeling in € : 1 - 7.515, 2 - 3.760, 3 - 1.875, 4 - 935, 5 - 745, 6 - 565, 7 - 565, 8 - 375, 9 - 375, 10 - 190, 11 - 190, 12 - 190, 13 - 190, 14 - 190, 15 - 190, 16 - 190, 17 - 190, 18 - 190, 19 - 190, 20 - 190.

### Art. 10. Antidopingcontrole

De antidopingcontrole heeft plaats in « **Sociaal Huis Koksijde – Ter Duinenlaan 34 – 8670 Koksijde** » tel +32 (0)58 53 43 10. De antidoping reglementering van de U.C.I alsook de Belgische en Vlaamse antidoping reglementering zijn van toepassing.

### Art. 11. Huldigingceremonie

- At the start:**  
Een voorstelling van de verschillende ploegen zal plaats hebben op het podium van de startcontrole « **Meeting- en Eventcentrum Staf Versluyscentrum, Kapelstraat 76, 8450 Bredene** ». Alle renners van één en dezelfde ploeg dienen zich te melden op het juiste uur welke aan de Sportbestuurder de avond voor aanvang van de wedstrijd zal worden medegedeeld.
- At the finish:**  
Volgens artikel 1.2.112 van het UCI-reglement, de eerste drie geklasseerde renners Bredene Koksijde Classic dienen zich aan te melden voor de huldigingceremonie. Na deze ceremonie zal de winnaar zich naar de perszaal begeven in « **Sociaal Huis Koksijde – Ter Duinenlaan 34 – 8670 Koksijde** » in de onmiddellijke nabijheid van de aankomstlijn.

### Art. 12. Straffenbarema

Het straffenbarema van het U.C.I.-reglement is het enige van toepassing.

### Art. 13. Milieu (Afval)

De zones (begin en einde aangeduid met een bord) waar de renners zich van allerlei afval (bidon, etensresten, etenszakjes, ...) kunnen ontdoen, zijn voorzien op volgende plaatsen : Ramskapellestraat (N356) – Nieuwpoort, Steenstraat (Zuidschote) – Ieper, Veurnekeiweg (N39) (Adinkerke) – De Panne, Zuidlaan (R33) – Poperinge van Westouterseweg tot aan rondpunt Abeelseweg, Koksijdesteenweg (N396) – Koksijde van Ammanswallestraat tot aan Westhinderstraat. Medewerkers van de organisatie zullen het afval onmiddellijk na de passage van de renners verwijderen.

## Race regulations

### Art. 1. Organisation

The « **Bredene Koksijde Classic** » is organized by "Wielierclub De Krekedalvrienden" and will be held according to the regulations of Belgian Cycling and the UCI on March 18, 2022.

### Art. 2. Participation

Following teams may take part in the « **Bredene Koksijde Classic** », UCI Pro Teams (max 70%), professional continental teams, continental teams UCI and national teams.

The number of riders per team must be a **minimum of 5** and a maximum of **7** according to article 2.2.003 of the UCI regulations.

### Art. 3. UCI Europe Tour classification

The race is **Class 1.PRO** (Europe Tour) and the points scale is in accordance with the UCI regulations Art. 2.10.: 1 - 200, 2 - 150, 3 - 125, 4 - 100, 5 - 85, 6 - 70, 7 - 60, 8 - 50, 9 - 40, 10 - 35, 11 - 30, 12 - 25, 13 - 20, 14 - 15, 15 - 10, 16 - 5, 17 - 5, 18 - 5, 19 - 5, 20 - 5, 21 - 5, 22 - 5, 23 - 5, 24 - 5, 25 - 5, 26 - 5, 27 - 5, 28 - 5, 29 - 5, 30 - 5, 31 - 3, 32 - 3, 33 - 3, 34 - 3, 35 - 3, 36 - 3, 37 - 3, 38 - 3, 39 - 3, 40 - 3 points.

### Art. 4. Permanence

**The permanence for the start formalities** will be located on **Thursday, March 17, 2022 from 16:00 to 16:45** in « **Meeting- en Eventcentrum Staf Versluyscentrum, Kapelstraat 76, 8450 Bredene** ».

The confirmation of the participants and the distribution of the race numbers/frame plates will take place in the permanence from 16:00 to 16:45 tel. +32(0)47143 54 54

**The meeting with the team managers, organized according to art. 1.2.087 of the UCI regulations and in the presence of the commissioners panel will take place at 17:00 in the same building.**

### Art. 5. Radio-Tour

Race information will be broadcast via Radio-Tour on the frequency : **MHz 164.63125**.

### Art. 6. Neutral vehicles

The **3 neutral vehicles** with technical assistance will be provided by SHIMANO.



### Art. 7. Time Limit

Any rider finishing in a time exceeding that of the winner by **more than 8%** will not be placed. This time limit may in exceptional circumstances be adjusted by the commissioners panel in consultation with the organizer.

### Art. 8. Classification

The classification will be made according to the individual time classification

### Art. 9. Prize money

Total prize money : 18.800 €  
with subdivision in € : 1 - 7.515, 2 - 3.760, 3 - 1.875, 4 - 935, 5 - 745, 6 - 565, 7 - 565, 8 - 375, 9 - 375, 10 - 190, 11 - 190, 12 - 190, 13 - 190, 14 - 190, 15 - 190, 16 - 190, 17 - 190, 18 - 190, 19 - 190, 20 - 190.

### Art. 10. Medical control/anti-doping control

The anti-doping control takes place at « **Sociaal Huis Koksijde – Ter Duinenlaan 34 – 8670 Koksijde** » tel. +32 (0)58534310. The anti-doping regulations of the UCI as well as the Belgian and Flemish anti-doping regulations apply.

### Art. 11. Protocol podium ceremony

- a) **At the start:**  
A presentation of the different teams will take place on the stage of the start facility « **Meeting- en Eventcentrum Staf Versluyscentrum, Kapelstraat 76, 8450 Bredene** » All riders of one and the same team must report at the correct time, which will be communicated to the sports director the evening before the race.
- b) **At the finish:**  
According to article 1.2.12 of the UCI regulations, the first three classified riders of the BKC will be invited to proceed to the ceremonial podium. After this ceremony, the winner will be requested to proceed to the press room in « **Sociaal Huis Koksijde – Ter Duinenlaan 34 – 8670 Koksijde** » in the immediate vicinity of the finish line

### Art. 12. Fines

Fines will be levied in accordance with the UCI regulations.

### Art. 13. Environment

The zones (start and end indicated by a sign) where the riders can dispose of all kinds of waste (water bottles, food scraps, food bags, ...) are provided at the following places: Ramskapellestraat (N356) – Nieuwpoort, Steenstraat (Zuidschote) – Ieper, Veurnekeiweg (N39) (Adinkerke) – De Panne, Zuidlaan (R33) – Poperinge van Westouterseweg tot aan rondpunt Abeelseweg, Koksijdesteenweg (N396) – Koksijde van Ammanswallestraat tot aan Westhinderstraat. Employees of the organization will remove the waste immediately after the riders have passed.

## Règlement Particulier

### Art. 1. Organisation

Le « **Bredene Koksijde Classic** » est organisé par Wielerclub De Krekedalvrienden vzw sous les règlements de Belgian Cycling et l'UCI. Il se déroule le 18 mars 2022.

### Art. 2. Participation

Le « **Bredene Koksijde Classic** » est ouvert aux UCI Pro Teams (max 70 %), équipes continentales professionnelles UCI, équipes continentales UCI et équipes nationales. Le nombre de coureurs par équipe est limité à **7** coureurs, **minimum 5**, selon l'article 2.2.003 du règlement UCI.

### Art. 3. Classement UCI Europe Tour

L'épreuve est classée en **classe 1.PRO** (Europe Tour). Conformément au règlement UCI elle attribue les points suivants art. 2.10.031 : 1 - 200, 2 - 150, 3 - 125, 4 - 100, 5 - 85, 6 - 70, 7 - 60, 8 - 50, 9 - 40, 10 - 35, 11 - 30, 12 - 25, 13 - 20, 14 - 15, 15 - 10, 16 - 5, 17 - 5, 18 - 5, 19 - 5, 20 - 5, 21 - 5, 22 - 5, 23 - 5, 24 - 5, 25 - 5, 26 - 5, 27 - 5, 28 - 5, 29 - 5, 30 - 5, 31 - 3, 32 - 3, 33 - 3, 34 - 3, 35 - 3, 36 - 3, 37 - 3, 38 - 3, 39 - 3, 40 - 3 points.

### Art. 4. Permanence

**La permanence de départ** se tient le jeudi **17 mars 2022 de 16h00 à 16h45**. Lieu : « **Meeting- en Eventcentrum Staf Versluyscentrum, Kapelstraat 76, 8450 Bredene** ». La confirmation des partants et le enlèvement des dossards par les responsables d'équipes se font à la permanence de 16h00 à 16h45, tel. +32 (0)471 43 54 54.

**La réunion des Directeurs Sportifs**, organisée suivant l'article 1.2.087 du règlement UCI, en présence des Membres du Collège des Commissaires, est fixée à **17h00** et aura lieu dans « **Meeting- en Eventcentrum Staf Versluyscentrum, Kapelstraat 76, 8450 Bredene** ».

### Art. 5. Radio-Tour

Les informations courses sont émises sur la fréquence "Radio-Tour" de **MHz 164.63125**.

### Art. 6. Assistance technique neutre

Le service d'assistance technique neutre est assuré par Shimona. Le service est assuré au moyen de **3 voitures**.



### ARTICLE 7. Délais d'arrivée

Tous coureurs arrivant dans un **délai dépassant 8 %** du temps du vainqueur n'est plus retenu au classement. Le

délai peut être augmenté en cas de circonstances exceptionnelles par le Collège des Commissaires, en consultation avec l'organisateur.

### ARTICLE 8. Classements

Classement individuel au temps.

### ARTICLE 9. Prix

Le total général des prix attribués à cette épreuve est de 18.800 € .  
20 prix en € : 1 - 7.515, 2 - 3.760, 3 - 1.875, 4 - 935, 5 - 745, 6 - 565, 7 - 565, 8 - 375, 9 - 375, 10 - 190, 11 - 190, 12 - 190, 13 - 190, 14 - 190, 15 - 190, 16 - 190, 17 - 190, 18 - 190, 19 - 190, 20 - 190.

### ARTICLE 10. Le contrôle antidopage

Le contrôle antidopage a lieu à « **Sociaal Huis Koksijde – Ter Duinenlaan 34 – 8670 Koksijde** » tel +32 (0)58 53 43 10. Le règlement antidopage de l'UCI s'applique intégralement à la présente épreuve. En outre, la législation antidopage Belge, s'applique conformément aux dispositions de loi de Belgique et Flamande.

### ARTICLE 11. Protocole

Une présentation des différentes équipes aura lieu sur le podium des signatures situé au « **Meeting- en Eventcentrum Staf Versluyscentrum, Kapelstraat 76, 8450 Bredene** ». Tous les coureurs de la même équipe doivent se présenter à l'heure exacte communiqué aux Directeurs Sportif après la réunion la veille de l'épreuve. Conformément à l'article 1.2.112 du règlement UCI, les coureurs suivants doivent se présenter quotidiennement au protocole : les 3 premiers coureurs classés au Bredene Koksijde Classic. Après la cérémonie protocolaire le vainqueur se présentera dans la salle de presse à « **Sociaal Huis Koksijde – Ter Duinenlaan 34 – 8670 Koksijde** » à proximité de la ligne d'arrivée.

### ARTICLE 12. Pénalités

Le barème de pénalités de l'UCI est le seul applicable.

### ARTICLE 13. Milieu (déchets)

Les zones (début et fin indiqué avec un panneau) où les coureurs peuvent se débarrasser des déchets (bidon, musettes, etc.) sont prévus aux endroits suivants : Ramskapellestraat (N356) – Nieuwpoort, Steenstraat (Zuidschote) – Ieper, Veurnekeiweg (N39) (Adinkerke) – De Panne, Zuidlaan (R33) – Poperinge de Westouterseweg à rondpoint Abeelseweg, Koksijdesteenweg (N396) – Koksijde de Ammanswallestraat à Westhinderstraat. Des collaborateurs de l'organisation s'occuperont avec l'enlèvement des déchets toute de suite après le passage des coureurs.





**bredene**   
zee strand duinen



**Fascinerend  
Koksijde  
Oostduinkerke**

## Technische Gids – Technical Guide – Guide technique

### VOORZITTER / PRESIDENT / PRESIDENT / “De Krekedalvrienden”

**Bert Pattyn** - Handzameplein 11 - 8610 Handzame  
GSM +32 (0)475 68 20 11  
e-mail : [bert.pattyn@bredenekoksijdeclassic.be](mailto:bert.pattyn@bredenekoksijdeclassic.be)

### KOERSDIRECTEUR / RACE DIRECTOR / DIRECTEUR DE L'ÉPREUVE

**Stefaan Declair** – Rodolf Callewaertstraat 11 – 8830 Gits  
GSM +32 (0)471 43 54 54  
e-mail : [stefaan.declair@bredenekoksijdeclassic.be](mailto:stefaan.declair@bredenekoksijdeclassic.be)

### VEILIGHEIDSCOORDINATOR / EVENT SAFETY MANAGER / RESPONSABLE SECURITE DE L'ÉPREUVE

**Cassaert Kristof** – Kortemarkstraat 13 B – 8830 Hooglede  
GSM +32 (0)475 6142 79  
e-mail : [kristof.cassaert@bredenekoksijdeclassic.be](mailto:kristof.cassaert@bredenekoksijdeclassic.be)

### REGULATEUR / REGULATOR / REGULATEUR

**Filiep Jodts**  
GSM +32 (0)475 96 29 41  
e-mail : [Filiep.Jodts@telenet.be](mailto:Filiep.Jodts@telenet.be)

**Expeel Dirk**  
GSM +32 (0)475 25 60 93  
e-mail : [dirkexpeel@hotmail.com](mailto:dirkexpeel@hotmail.com)

### RUGNUMMERS EN KADERPLAATJES / RACE NUMBERS / FRAME PLATES / INSCRIPTIONS, DOSSARDS

**Donderdag 17 maart 2022 van 16u00 tot 16u45 in « Meeting- en Eventcentrum Staf Versluyscentrum, Kapelstraat 76, 8450 Bredene ».**

**Thursday, March 17, 2022 at 16h00 till 16h45 in « Meeting- en Eventcentrum Staf Versluyscentrum, Kapelstraat 76, 8450 Bredene ».**

**Jeudi 17 mars 2022 de 16h00 à 16h45 à « Meeting- en Eventcentrum Staf Versluyscentrum, Kapelstraat 76, 8450 Bredene ».**

### BRIEFING EN LOTTEKING / BRIEFING AND LOTTERY DRAW / REUNION DES DIRECTEURS SPORTIFS ET TIRAGE AU SORT

**Donderdag 17 maart 2022 om 17u00 in « Meeting- en Eventcentrum Staf Versluyscentrum, Kapelstraat 76, 8450 Bredene ».**

**Thursday, March 17, 2022 at 17h00 in « Meeting- en Eventcentrum Staf Versluyscentrum, Kapelstraat 76, 8450 Bredene ».**

**Jeudi 17 mars 2022 à 17h00 à « Meeting- en Eventcentrum Staf Versluyscentrum, Kapelstraat 76, 8450 Bredene ».**

### PRIJZENBEDRAG / PRIZE MONEY / BAREME DES PRIX

18.800 EUR.

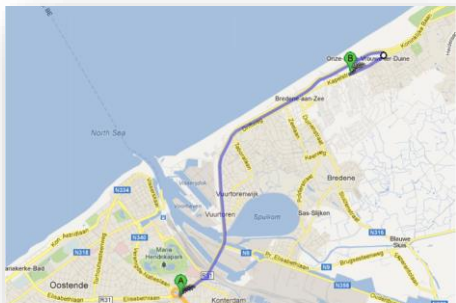
### PPO Start / PPO Start / PPO Départ

Rondpunt einde / Roundabout at the end of / Rond point à la fin de / A10 – Oostende



**OPSTELLING VOLGERS, COMMISARISSSEN START / PARKING TEAM AND TEAM BUSES, OFFICIALS START / PARKING DES VOITURES SUIVEUSES, COMMISSAIRES DEPART**

Route PPO "Meeting- en Eventcentrum Staf Versluyscentrum, Kapelstraat 76, 8450 Bredene".



Routbeschrijving	Afstand
1. Vertrek in noordwestelijke richting op de A10	
2. Neem op de rotonde de 1 <sup>ste</sup> afslag naar Ringlaan / R31	rijd 600 m
3. Neem op de rotonde de 1 <sup>ste</sup> afslag naar Westkaai – Vlotdok (N34/R31)	Ga verder op de N34 rijd 6 km
4. Sla rechtsaf naar de Koerslaan	rijd 100 m
5. Neem de 1 <sup>e</sup> afslag rechts, de Kapelstraat (N31)	rijd 700 m
Meeting- en Eventcentrum Staf Versluys Kapelstraat 76, 8450 Bredene (rechts van de weg)	

**PARKING SPORTBESTUURDERS START / PARKING TEAM DIRECTORS AND BUSES START / PARKING DIRECTEURS SPORT ET LES AUTOCARS DES EQUIPES DEPART**

Kapelstraat 76, 8450 Bredene (Parkeren aan de overkant van de « **Meeting- en Eventcentrum Staf Versluyscentrum, Kapelstraat 76, 8450 Bredene** »)

Kapelstraat 76, 8450 Bredene (Park in front of « **Meeting- en Eventcentrum Staf Versluyscentrum, Kapelstraat 76, 8450 Bredene** »)

Kapelstraat 76, 8450 Bredene (Stationnement à l'autre côté de « **Meeting- en Eventcentrum Staf Versluyscentrum, Kapelstraat 76, 8450 Bredene** »)

Om 11u00 hebben we de start van Youngster Coast Challenge (UCI 1.2U (U23)) in de startzone. Gelieve tijdig aanwezig te zijn.

At 11h00 we have the start of the Youngster Coast Challenge (UCI 1.2U (U23)) in the startzone. Be there on time.

A 11h00 nous avons le départ de Youngster Coast Challenge (UCI 1.2U (U23)) dans la zone de départ. S'il vous plaît être présent au bon moment.

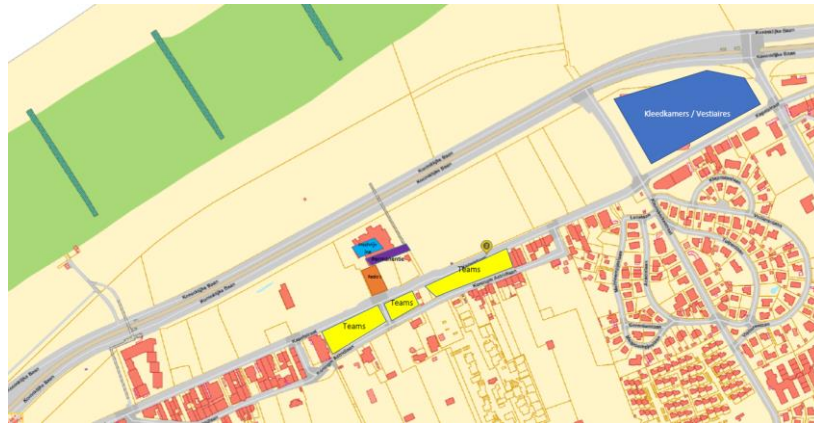


## STARTZONE / START ZONE / ZONE DEPART

Kapelstraat 76, 8450 Bredene (Parking aan andere kant van « Meeting- en Eventcentrum Staf Versluyscentrum, Kapelstraat 76, 8450 Bredene »)

Kapelstraat 76, 8450 Bredene (Parking in front of « Meeting- en Eventcentrum Staf Versluyscentrum, Kapelstraat 76, 8450 Bredene »)

Kapelstraat 76, 8450 Bredene (Stationnement à l'autre côté de « Meeting- en Eventcentrum Staf Versluyscentrum, Kapelstraat 76, 8450 Bredene »)



## KLEEDKAMERS START / CHANGING ROOMS START / VESTIAIRES DEPART

*Moeder Lambik, Kapelstraat 165, 8450 Bredene*

## TEKENEN CONTROLEBLAD / SIGNING OF THE CONTROL SHEET / SIGNER LA FEUILLE DE DEPART

Vrijdag 18 maart 2022 van **10u59 tot 11u55** - « Meeting- en Eventcentrum Staf Versluyscentrum, Kapelstraat 76, 8450 Bredene ».

Friday, March 18, 2022 from **10h59 to 11h55** - « Meeting- en Eventcentrum Staf Versluyscentrum, Kapelstraat 76, 8450 Bredene ».

Vendredi 18 mars 2022 de **10h59 à 11h55** - « Meeting- en Eventcentrum Staf Versluyscentrum, Kapelstraat 76, 8450 Bredene ».



## START / START / DEPART

Vrijdag 18 maart 2022 Om **12u10** aan het « Meeting- en Eventcentrum Staf Versluyscentrum, Kapelstraat 76, 8450 Bredene ».

Friday, March 18, 2022 at **12h10** at the « Meeting- en Eventcentrum Staf Versluyscentrum, Kapelstraat 76, 8450 Bredene ».

Vendredi 18 mars 2022 **12h10** au « Meeting- en Eventcentrum Staf Versluyscentrum, Kapelstraat 76, 8450 Bredene ». Le départ officiel a lieu après 3,7 km dans le Esperantolaan.

## AFSTAND / DISTANCE / DISTANCE

200 km



## BEVOORRADING / FEED ZONE / RAVITAILLEMENT

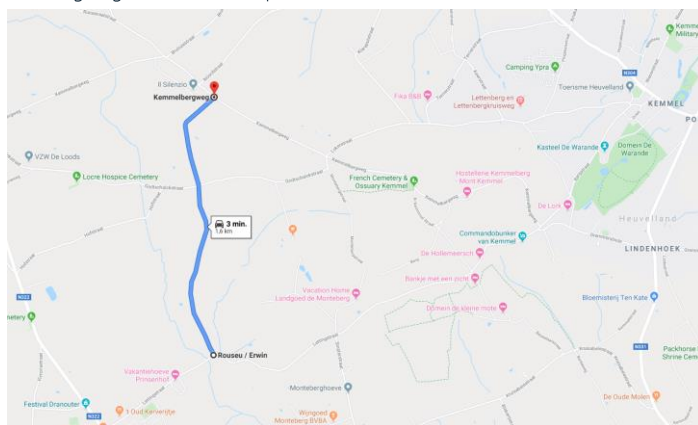
Westlaan (R33) te Poperinge

## AFLEIDING KEMMELBERG / DETOUR MOUNT KEMMEL / DEVIATION MONT KEMMEL

De wedstrijd komt van Dranouter via de Lettingestraat. Aan het kruispunt met **Koenraadstraat** wordt de afleiding voorzien via de Koenraadstraat tot aan de Kemmelbergweg alwaar de karavaan de wedstrijdkolonne terug kan vervoegen.

The race comes from Dranouter via the Lettingestraat. At the intersection with **Koenraadstraat**, the detour is provided via the Koenraadstraat to the Kemmelbergweg, where the race convoy can rejoin the riders.

La compétition vient de Dranouter via la Lettingestraat. À l'intersection avec **Koenraadstraat**, le détournement est assuré via la Koenraadstraat vers le Kemmelbergweg où la caravane peut retourner à la colonne de course.



## MEDISCHE DIENST / MEDICAL SERVICE / SERVICE MEDICAL

Dr Steven Brabant / Walter BECUWE

2 ambulances "MedPrEvent".

Dr Steven Brabant / Walter BECUWE

2 ambulances "MedPrEvent".

Dr Steven Brabant / Walter BECUWE

2 ziekenwagens "MedPrEvent".

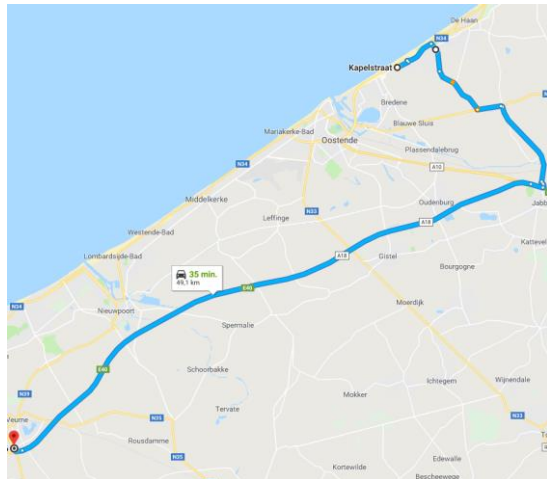
## ZIEKENHUIZEN / HOSPITALS / HÔPITAUX

Stad	Naam	Adres	Telefoon spoedopname	Telefoon Ziekenhuis
Brugge	<b>AZ Sint Jan</b>	Ruddershove 10, 8800 Brugge	+32 (0)50 45 20 00	+32 (0)50 45 21 11
Brugge	<b>AZ Sint Lucas</b>	Sint Lucaslaan 29, 8800 Brugge	+32 (0)50 36 91 12	+32 (0)50 36 91 11
Ieper	<b>Jan Yperman Ziekenhuis</b>	Briekestraat 12, 8900 Ieper	+32 (0)57 35 60 00	+32 (0)57 35 35 35
Oostende	<b>AZ Damiaan</b>	Nieuwpoortsesteenweg 57, 8400 Oostende	+32 (0)59 41 40 80	+32 (0)59 41 40 40
Oostende	<b>AZ Sint Jan</b>	Kairostraat 84, 8400 Oostende	+32 (0)59 55 51 01	+32 (0)59 55 51 11
Veurne	<b>AZ West</b>	Iepense Steenweg 100, 8630 Veurne	+32 (0)58 33 35 31	+32 (0)58 33 31 11
Roeselare	<b>AZ Delta</b>	Deltalaan 1, 8800 Roeselare	+32 (0)51 23 77 03	+32 (0)51 23 71 11
Torhout	<b>AZ Delta</b>	St. Rembertlaan 21, 8820 Torhout	+32 (0)50 23 23 01	+32 (0)50 23 21 11

## POLITIEZONES / POLICE ZONES / ZONES DE POLICE

Politiezone	Adres	Telefoon
<b>PZ BREDENE / DE HAAN</b>	Centrumplein 2, 8450 Bredene	+32 (0)59 33 33 16
<b>PZ OOSTENDE</b>	Lijndraaiersstraat 5, 8400 Oostende	+32 (0)59 70 11 11
<b>PZ WESTKUST</b>	Ter Duinenlaan 34a, 8670 Koksijde	+32 (0)58 53 30 00
<b>PZ SPOORKIN</b>	Zuidburgweg 129, 8630 Veurne	+32 (0) 58 33 22 11
<b>PZ ARRO IEPER</b>	Ter Waarde 54, 8900 Ieper	+32 (0) 57 23 05 00
<b>PZ POLDER</b>	Sint-Sebastiaanlaan 8, 8600 Diksmuide	+32 (0)51 00 00
<b>PZ KOUTER</b>	Weststraat 31, 8460 Oudenburg	+32 (0)59 33 96 75
<b>PZ MIDDELKERKE</b>	Spermaliestraat 21, 8430 Middelkerke	+32 (0) 59 31 23 12

## ROUTE START BREDENE – PPO KOKSIJDE



Routebeschrijving	Afstand
Rijd naar het oosten op de Kapelstraat/de N317, richting de Kon. Astridlaan	700 m
Sla linksaf naar de Koerslaan	96 m
Sla rechtsaf naar de Koninklijke Baan	1,7 km
Sla rechtsaf bij de 1e dwarsstraat, de Vosseslag op	1,7 km
Weg vervolgen naar de Dorpsstraat	3,2 km
Sla linksaf naar de Brugse Baan/de N9	1,4 km
Flauwe bocht naar rechts richting de N377	100 m
Voeg in op de N377	5,1 km
Neem op de rotonde de 4e afslag naar de Elfhoekstraat	180 m
Volg de rechthoekstrook om de verbindingsweg A10/E40 naar Veurne/Oostende te nemen	83 m
Houd links aan en voeg in op de A10/de E40	230 m
Volg de E40 naar de Afslagen 1a-Veurne in Veurne	
Voeg in op de A10/de E40	700 m
Houd links aan bij de splitsing en rij door op de A18/de E40	
Neem afslag 1a-Veurne naar N8 richting N35/Veurne/Koksijde/De Panne	550 m
Albert I laan 2626, 8630 Veurne	

## PPO AANKOMSTZONE / PPO FINISH / PPO ARRIVEE

Afrit 1a Veurne op de E40 (A18) Jabbeke – Veurne

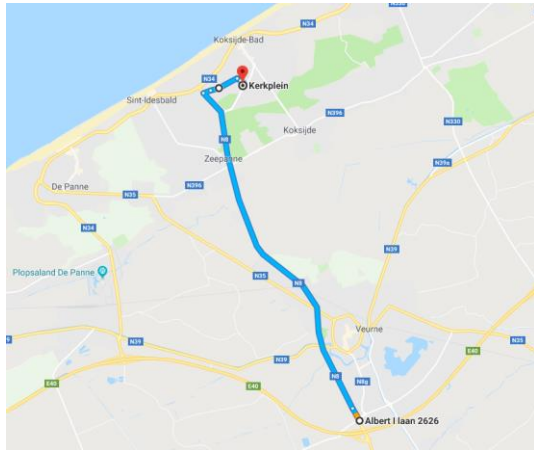
Exit 1a Veurne op de E40 (A18) Jabbeke – Veurne

Sortie 1a Veurne E40 (A18) Jabbeke - Veurne



**OPSTELLING VOLGERS, COMMISSARISSEN AANKOMST / PARKING CARS OFFICIALS FINISH / PARKING DES VOITURES SUIVEUSES, COMMISSAIRES ARRIVEE**

Route PPO Veurne – Koksijde

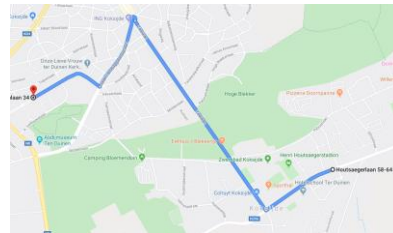


Routebeschrijving	Afstand
Albert I laan 8630 Veurne	
Volg de N8 naar de Klimoplaan in Koksijde 8 min. (6,8 km)	
Rijd naar het noordwesten	10 m
Neem de 2e afslag op de rotonde en ga de oprit de Europalaan/de N8 op	250 m
Voeg in op de Europalaan/de N8	6,5 km
Neem de Tulpenlaan naar de Kerkplein	3 min. (900 m)
Neem op de rotonde de 1ste afslag naar de Klimoplaan	140 m
Weg vervolgen naar de Tulpenlaan	550 m
Sla rechtsaf richting het Kerkplein	75 m
Weg vervolgen naar het Kerkplein	86 m
Sla rechtsaf om op het Kerkplein te blijven	45 m
Kerkplein 8670 Koksijde	

**AANKOMSTZONE / FINISH ZONE / ZONE D'ARRIVEE**



## PROFIEL LAATSTE 3 KM / PROFILE LAST 3 KM / PROFIL DU TROIS DERNIERS KM



Beschrijving van de laatste 3 kilometers in Koksijde

- 500 m rechte weg Houtsaegerlaan/de N396
- Sla rechtsaf naar de Zeelaan voor 1,4 km
- Neem voor de rotonde afslag naar links naar de Jaak van Buggenhoutlaan voor 550m
- Sla rechtsaf naar de Ter Duinenlaan
- Lange bocht 90° links naar aankomst, nog 450 m tot aankomst.

Description of the last 3 km at Koksijde

- 500m straight on Houtsaegerlaan N396
- to the right Zeelaan during 1,4km
- before roundabout turn left to the Jaak van Buggenhoutlaan during 550m
- to the right Ter Duinenlaan
- long turn 90° to the left, then still 450m to the finishline.

Description des 3 dernières kilomètres à Koksijde

500 m route en ligne Houtsaegerlaan N396

- A droite Zeelaan pour 1,4 km
- Prend avant le rond-point à gauche vers le Jaak van Buggenhoutlaan pour 550m
- A droite vers Ter Duinenlaan
- Temps de tourner de 90° à gauche pour terminer, encore 450 m de l'arrivée.

## AFLEIDING VOLGWAGENS / DETOURS RACE CONVOY / DEVIATION DES VOITURES SUIVEUSES

De wedstrijd komt van het rondpunt aan het Kanvas via de Jaak van Buggenhoutlaan.

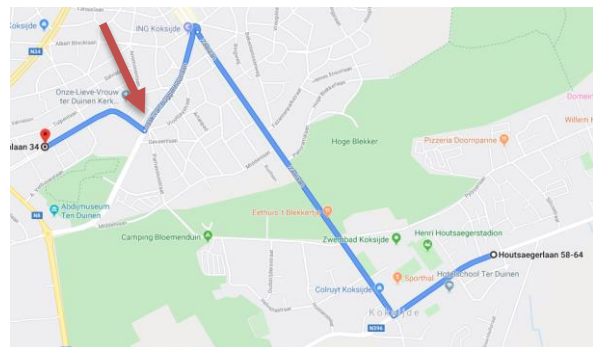
De karavaan dient de wedstrijdkolonne te verlaten aan het kruispunt met het **Gloxiniaslaan**.

The race comes from the roundabout at the Kanvas via the Jaak van Buggenhoutlaan

The convoy must leave the race at the intersection with **Gloxiniaslaan**

La compétition vient du rond-point Kanvas via la Jaak van Buggenhoutlaan.

La caravane doit quitter la colonne de course à l'intersection avec la **Gloxiniaslaan**.



## AANKOMST / FINISH / ARRIVEE

Omstreeks **16u35 in de Ter Duinenlaan, Koksijde**.

The finish is scheduled around **16h35 at Ter Duinenlaan, Koksijde**

L'arrivée est prévue à **16h35 à Ter Duinenlaan, Koksijde**.

## PERMANENTIE AANKOMST / PERMANENCE FINISH / PERMANENCE ARRIVEE /

« **Sociaal Huis Koksijde – Ter Duinenlaan 34 – 8670 Koksijde** » - tel +32 (0)471 43 54 54



## ANTIDOPINGCONTROLE / ANTI-DOPING CONTROL / CONTRÔLE ANTIDOPAGE

De antidopingcontrole heeft plaats in « **Sociaal Huis Koksijde – Ter Duinenlaan 34 – 8670 Koksijde** » tel +32 (0) 58 53 43 10. De antidoping reglementering van de U.C.I alsook de Belgische antidoping reglementering zijn van toepassing.

The anti-doping control takes place at « **Sociaal Huis Koksijde – Ter Duinenlaan 34 – 8670 Koksijde** » tel +32 (0) 58 53 43 10. The anti-doping regulations of the UCI as well as the Belgian anti-doping regulations apply.

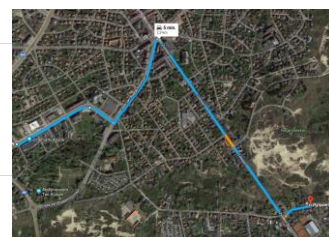
Le contrôle antidopage a lieu à « **Sociaal Huis Koksijde – Ter Duinenlaan 34 – 8670 Koksijde** » tel +32 (0) 58 53 43 10. Le règlement antidopage de l'UCI s'applique intégralement à la présente épreuve. En outre, la législation antidopage Belge, s'applique conformément aux dispositions de loi de Belgique.

## PERSZAAL / PRESS ROOM / SALLE DE PRESSE

« **Sociaal Huis Koksijde – Ter Duinenlaan 34 – 8670 Koksijde** », Zaal De Brug.

## KLEEDKAMERS / CHANGING ROOMS / VESTIAIRES DOUCHES

Sporthal Koksijde Zeelaan 44 Koksijde



## VEILIGHEIDSDIENSTEN / SECURITY SERVICE / SERVICES DE SECURITE

De Federale politie escorteert de wedstrijd met 2 wagens en 11 motards. Tevens zorgen 15 mobiele signaalgevers voor het signaleren van de gevaarlijke kruispunten.

The Federal Police will escort the race with 2 cars and 11 motorcycles. 15 motorcyclists (signalmen) also provide signaling of dangerous intersections.

La Police Fédérale avec 2 voitures et 11 motards. En plus 15 signaleurs bénévoles complètent l'escorte de sécurité.

## COLLEGE VAN COMMISSARISSEN / PANEL OF OFFICIALS / COLLEGE DES COMMISSAIRES

Voorzitter/President/Président UCI  
Aankomstrechtter/Finish Judge /Juge d'Arrivée  
Com. 2 UCI Nat.  
Com. 3 UCI Nat.  
Com. 4  
Operator MYLAPS & UIT5  
Com. Moto 1  
Com. Moto 2  
Com Bezemwagen/Balais  
Piloot moto SUZUKI 1  
Piloot moto SUZUKI 2  
Technisch afgevaardigde  
Fotofinish  
West-Vlaanderen Operator  
Nationaal Reportage Team  
Telecom Team Jury 1  
Speaker Radio Tour  
Info Moto  
Medische controle  
CADF Medisch inspecteur

### GENSHEIMER Andreas (UCI GER)

**DEBLAERE** Wim  
**JOOREN** Jempi  
**DERYCKERE** Jurgen  
**BRULEZ** Krist  
**VAN STEEN** Freddy  
**TALLOEN** Dirk  
**GRYSON** Dirk  
**BOGAERT** Didier  
**GEEROMS** Theo  
**VAN IMPE** Vincent  
**JOOREN** Jempi

### DELAERE Pascal

**HAVELANGE** Michel  
**DERAMOUDT** Jan  
**DE RUYCK** Miguel

### BRANDEWINDER Dierk

Sponsors



media



# ***BREDENE*** ***Koksijde*** ***Classic***

VRIJDAG 18.03.2022

powered by Handzame Classic

