



UNE  
MINE  
DE  
TALENTS



# GRAND PRIX — DE — DENAIN

PORTE DU HAINAUT



**JEUDI  
17  
MARS 2022**

EUROSPORT **3** hauts-de-france



**En direct**



EUROSPORT **3** hauts-de-france

## LE DOSSIER DE PRESSE

- 1 LE MOT DU PRÉSIDENT**
- 2 LES ÉQUIPES**
- 3 LE PARCOURS**
- 4 ITINÉRAIRE ET HORAIRES**
- 13 LE PROFIL DU PARCOURS**
- 15 LES SECTEURS PAVÉS**
- 16 LE PALMARÈS**



Le Grand Prix de Denain – Porte du Hainaut, dont la 62<sup>ème</sup> édition a enfin pu se dérouler le 21 septembre dernier et a véritablement franchit un palier.

Son ascension dans la hiérarchie du cyclisme mondial aux côtés d'épreuves prestigieuses, en catégorie UCI Pro-Séries, se traduit aujourd'hui par la participation des meilleures équipes avec des coureurs de premier plan.

Son parcours atypique, avec ses 20km de secteurs pavés qui s'enchaînent dans les 80 derniers kilomètres, lui donne un attrait spectaculaire supplémentaire qui s'apparente désormais à Paris-Roubaix, dont il constitue la meilleure et unique préparation.

Sa popularité mobilise les foules et les médias, il est couvert par la presse régionale, nationale et internationale et est retransmis par un direct télévisé de plus de 2h00 sur France 3 Région (Hauts de France, Pays de Loire, Normandie et Bretagne) et sur Eurosport Monde. Cette couverture télévisuelle Nationale et International constitue une vitrine médiatique incomparable au regard des audiences records de l'édition 2021.

Dans quelques mois, le Grand Prix de Denain – Porte du Hainaut fêtera sa 63<sup>ème</sup> édition et renouera avec la tradition, puisqu'il se déroulera de nouveau un jeudi, le 17 mars prochain.

Comme nous l'avions laissé entendre et étant donné le temps très court qui nous était imparti entre les éditions 2021 et 2022 (6 mois), le parcours 2021 qui a suscité tant d'enthousiasme de la part du public et qui a donné lieu à un formidable spectacle de la part des coureurs, sera reconduit.

Pour le reste, nous sommes persuadés que la fête sera belle et que nous vivrons une nouvelle fois un grand moment de sport de haut niveau avec toute la passion et la convivialité qui règne autour du vélo et en particulier du Grand Prix.

1992-2022 Nous fêterons les 30 ans de la création de l'Association « Grand Prix de Denain » et ceux de la création de la « Coupe de France de cyclisme » à laquelle le Grand Prix est fidèle depuis le début.

2022 sera une année exceptionnelle et particulièrement riche pour notre sport. Vecteur unique et incomparable de promotion et de mise en valeur, le vélo aura une nouvelle fois l'occasion de le démontrer.

Judi 17 mars : la 63<sup>ème</sup> édition du Grand Prix de Denain – Porte du Hainaut.

Samedi 16 avril : le départ de Denain de la 2<sup>ème</sup> édition du Paris-Roubaix Dames.

Dimanche 17 avril : Passage de la 119<sup>ème</sup> édition du Paris-Roubaix.

Mercredi 06 juillet : La 5<sup>ème</sup> étape du tour de France (Lille Métropole – Arenberg Porte du Hainaut), la CAPH avec qui nous fêterons les 20 ans (2002) de partenariat.

Bon périple et bonne course à toutes et tous sur les routes du Hainaut !

Que vive le Grand Prix de Denain !



**Dominique Serrano**  
Président

**Manche de la Coupe de France FDJ, classée 1.ProSeries, ouverte sur invitation aux équipes:**

- Equipes World Teams (maximum 70%),
- Equipe Pro Teams,
- Equipes continentales UCI du pays,
- Equipes continentales UCI étrangères (maximum 2),
- Equipe nationale du pays organisateur

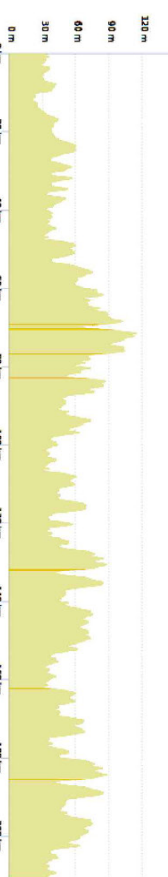
LA COURSE EST SOUMISE À LA RÈGLEMENTATION EN VIGUEUR DE L'UNION CYCLISTE INTERNATIONALE

**EQUIPES RETENUES POUR LE 63<sup>ème</sup> GRAND PRIX DE DENAIN - PORTE DU HAINAUT :**

 <b>AG2R CITROËN TEAM</b> FR	 <b>BORA - HANSGRÖHE</b> DE	 <b>COFIDIS</b> FR	 <b>GROUPAMA - FDJ</b> FR	 <b>INEOS GRENADIERS</b> GB	 <b>INTERMARCHÉ - WANTY - GOBERT MATÉRIAUX</b> BE	 <b>JUMBO - VISMA</b> NL
 <b>UAE TEAM EMIRATES</b> AE	 <b>ALPECIN-FENIX</b> BE	 <b>TEAM ARKEA - SAMSIC</b> FR	 <b>B&amp;B HOTELS P/B KTM</b> FR	 <b>BARDIANI CSF FAIZANE</b> IT	 <b>BINGOAL PAUWELS SAUCÉS WB</b> BE	 <b>SPORT VLAANDEREN - BALOISE</b> BE
 <b>TOTALENERGIES</b> FR	 <b>UNO - X PRO CYCLING TEAM</b> NO	 <b>GO SPORT - ROUBAIX LILLE METROPOLE</b> FR	 <b>NICE METROPOLE CÔTE D'AZUR</b> FR	 <b>ST MICHEL - AUBER 93</b> FR	 <b>TEAM U NANTES ATLANTIQUE</b> FR	

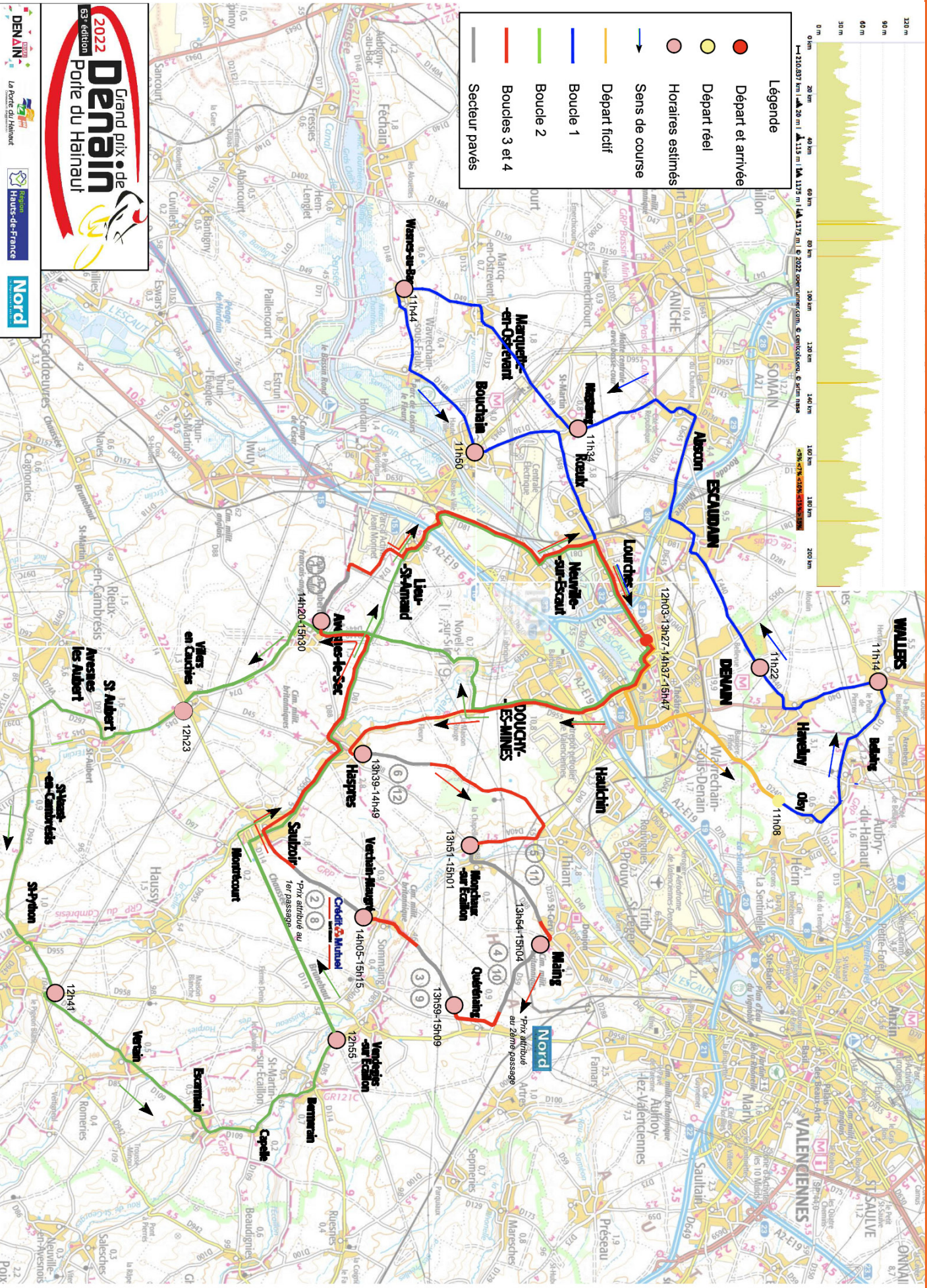
LES ÉQUIPES





**Légende**

- Départ et arrivée
- Départ réel
- Horaires estimés
- Sens de course
- Départ fictif
- Boucle 1
- Boucle 2
- Boucles 3 et 4
- Secteur pavés



63<sup>e</sup> édition **Grand prix de Denain** Porte du Hainaut

Partners: LNC, UCI PRO SERIES, FDJ, EUROSPORT 3, DENAIN, Hauts-de-France, Nord.



## ITINÉRAIRE ET HORAIRES JEUDI 17 MARS 2022

Heure de départ fictif : 11h00

Décalage caravane 1:30 Vitesse évaluée 1 42 Vitesse évaluée 2 43 Vitesse évaluée 3 44

ITINÉRAIRE TOTAL 206.3  
ITINÉRAIRE REEL 200.3

KM	reste	Repères tachéiau	Villes & Points de passage	caravane	42km/h	43km/h	44km/h
<b>0.0</b>	<b>206.3</b>		<b>DENAIN Ligne de Départ et d'Arrivée</b>	<b>9:30</b>	<b>11:00</b>	<b>11:00</b>	<b>11:00</b>
0.1	206.2		ROND POINT A droite Entrée Sud	9:30	11:00	11:00	11:00
0.3	206.0		ROND POINT (Pompe a essence Carrefour)	9:30	11:00	11:00	11:00
1.0	205.3		ROND POINT, (Salle Villars) D955	9:31	11:01	11:01	11:01
1.1	205.2		PONT SUR L'ESCAUT D955	9:31	11:01	11:01	11:01
1.3	205.0		ROND POINT Delattre de Tass.	9:31	11:01	11:01	11:01
1.4	204.9		A gauche, rue de l'Escaut	9:31	11:02	11:01	11:01
2.3	204.0		ROND POINT, à gauche sur D40	9:33	11:03	11:03	11:03
2.4	203.9		PONT SUR L'ESCAUT D955	9:33	11:03	11:03	11:03
2.8	203.5		Feux tricolores D 40/rue Deslinsel	9:33	11:04	11:03	11:03
3.2	203.1		Feux tricolores D40/rue Paul-Elie Casanova	9:34	11:04	11:04	11:04
3.4	202.9		Rue Paul Bert D40	9:34	11:04	11:04	11:04
3.6	202.7		Feux tricolores à droite D40/route d'Oisy	9:35	11:05	11:05	11:04
3.6	202.7		route de Oisy	9:35	11:05	11:05	11:04
5.2	201.1		sortie vers Oisy	9:37	11:07	11:07	11:07
5.4	200.9		<b>Rails Tram</b>	9:37	11:07	11:07	11:07
<b>0.0</b>	<b>200.3</b>		<b>Départ réel (à la hauteur des panneaux 70 km )</b>	<b>9:38</b>	<b>11:08</b>	<b>11:08</b>	<b>11:08</b>
0.8	199.5		<b>OISY</b>	9:39	11:09	11:09	11:09
0.8	199.5		rue de Denain D240	9:39	11:09	11:09	11:09
2.0	198.3		à gauche rue Martial Regniez D2132	9:41	11:11	11:11	11:10
2.5	197.8		<b>BELLAING</b>	9:41	11:12	11:11	11:11
2.5	197.8		rond point à gauche D13 direction Wallers	9:41	11:12	11:11	11:11
4.3	196.0		sortie vers Wallers	9:44	11:14	11:14	11:14
4.5	195.8		<b>WALLERS</b>	9:44	11:15	11:14	11:14
5.5	194.8		au rond point à gauche rue Henri Durre	9:46	11:16	11:16	11:15
6.0	194.3		feu tricolore à gauche rue Gustave Delory	9:46	11:17	11:16	11:16
7.4	192.9		<b>HAVELUY</b>	9:48	11:19	11:18	11:18
7.5	192.8		rue Jean Jaurès D955	9:48	11:19	11:18	11:18
8.6	191.7		à droite rue Victor Hugo	9:50	11:20	11:20	11:19
8.9	191.4		Chemin d'Escaudain	9:50	11:21	11:20	11:20
9.3	191.0		sortie vers Denain	9:51	11:21	11:21	11:20
10.0	190.3		<b>DENAIN D440</b>	9:52	11:22	11:22	11:21
10.0	190.3		rue Alexandre Baudin	9:52	11:22	11:22	11:21
10.6	189.7		feux tricolore	9:53	11:23	11:23	11:22
10.6	189.7		route d'Escaudain	9:53	11:23	11:23	11:22
11.6	188.7		sortie vers Escaudain	9:54	11:25	11:24	11:24
12.1	188.2		<b>ESCAUDAIN D 440</b>	9:55	11:25	11:25	11:24
12.1	188.2		rue Camille Desmoulins	9:55	11:25	11:25	11:24
13.2	187.1		à droite rue Victor Hugo	9:56	11:27	11:26	11:26



13.5	186.8		Place Gambetta	9:57	11:27	11:27	11:26
13.6	186.7		à gauche rue Félicien Joly	9:57	11:28	11:27	11:26
14.0	186.3		rue Emile Zola	9:57	11:28	11:27	11:27
14.4	185.9		rond point à droite Avenue Jules Guesde	9:58	11:29	11:28	11:27
14.6	185.7		<b>PASSAGE A NIVEAU</b>	9:58	11:29	11:28	11:28
15.7	184.6		sortie vers Abscon	10:00	11:31	11:30	11:29
16.3	184.0		<b>ABSCON D645</b>	10:01	11:31	11:31	11:30
16.3	184.0		rue Jean Jaurès D645	10:01	11:31	11:31	11:30
17.0	183.3		Feux tricolores D645/D130 à gauche	10:02	11:32	11:32	11:31
17.1	183.2		rue Jules Guesde	10:02	11:33	11:32	11:31
17.2	183.1		rue du 11 Novembre	10:02	11:33	11:32	11:31
17.4	182.9		rond point à gauche route de Mastaing	10:02	11:33	11:32	11:31
18.5	181.8		<b>MASTAING</b>	10:04	11:35	11:34	11:33
20.0	180.3		route d'Abscon	10:06	11:37	11:36	11:35
20.4	179.9		rue du 11 novembre	10:06	11:37	11:36	11:36
20.6	179.7		rue Jean Jaurès	10:07	11:38	11:37	11:36
20.7	179.6		rue Condorcet	10:07	11:38	11:37	11:36
21.6	178.7		Cheval Blanc	10:08	11:39	11:38	11:37
23.4	176.9		<b>MARQUETTE EN OSTREVENT</b>	10:11	11:42	11:41	11:40
23.4	176.9		rue Francois Mitterrand	10:11	11:42	11:41	11:40
23.8	176.5		rue Jules Ferry	10:11	11:42	11:41	11:40
24.0	176.3		rue Pasteur	10:11	11:42	11:41	11:40
24.4	175.9		à gauche rue Amédée Grivillers D49	10:12	11:43	11:42	11:41
25.9	174.4		<b>WASNES AU BAC</b>	10:14	11:45	11:44	11:43
25.9	174.4		route de Marquette D132	10:14	11:45	11:44	11:43
26.2	174.1		à gauche rue des Rotisseurs	10:14	11:46	11:44	11:43
26.4	173.9		à gauche rue rue du docteur Calmette D148	10:15	11:46	11:45	11:44
27.0	173.3		rue Jean Moulin	10:16	11:47	11:46	11:45
28.2	172.1		<b>WAVRECHAIN SOUS FAULX</b>	10:17	11:48	11:47	11:46
28.2	172.1		rue de Wasnes	10:17	11:48	11:47	11:46
28.7	171.6		rue de Bouchain	10:18	11:49	11:48	11:47
30.0	170.3		<b>KILOMETRE 30 (en haut de la bosse)</b>	10:20	11:51	11:50	11:49
30.4	169.9		<b>BOUCHAIN</b>	10:20	11:52	11:50	11:49
30.4	169.9		Route de Marquette	10:20	11:52	11:50	11:49
31.4	168.9		à droite rue Leon Pierard	10:22	11:53	11:52	11:51
31.5	168.8		à gauche rue des frères Régnier	10:22	11:53	11:52	11:51
31.6	168.7		à gauche rue Emile Darthois	10:22	11:53	11:52	11:51
33.4	166.9		<b>MASTAING</b>	10:24	11:56	11:54	11:53
33.4	166.9		rue du 8 mai 1945 D130	10:24	11:56	11:54	11:53
33.7	166.6		rue Jules Ferry D49	10:25	11:56	11:55	11:54
34.6	165.7		<b>ROEULX</b>	10:26	11:58	11:56	11:55
34.6	165.7		rue Raoul Briquet	10:26	11:58	11:56	11:55
35.6	164.7		rue Jean Jaurès	10:28	11:59	11:58	11:56
36.4	163.9		feux tricolores	10:29	12:00	11:59	11:57
36.5	163.8		<b>LOURCHES</b>	10:29	12:00	11:59	11:57
36.5	163.8		rue Jean Jaurès	10:29	12:00	11:59	11:57
37.8	162.5		Feux tricolores carrefour la Chapelle	10:31	12:02	12:01	11:59
37.9	162.4		rue de Bouchain D49	10:31	12:02	12:01	11:59
38.0	162.3		<b>DENAIN</b>	10:31	12:02	12:01	12:00
38.2	162.1		pont A21	10:31	12:03	12:01	12:00
38.2	162.1		rue Arthur Brunet	10:31	12:03	12:01	12:00
39.0	161.3		feux tricolore	10:32	12:04	12:02	12:01
39.6	160.7		<b>1er passage sur la ligne</b>	10:33	12:05	12:03	12:02
39.6	160.7		ROND POINT A droite Entrée Sud	10:33	12:05	12:03	12:02



40.0	160.3		ROND POINT (Pompe a essence Carrefour)	10:34	12:05	12:04	12:02
40.5	159.8		ROND POINT, (Salle Villars) D955	10:34	12:06	12:04	12:03
40.7	159.6		PONT SUR L'ESCAUT D955	10:35	12:06	12:05	12:03
40.8	159.5		ROND POINT Delattre de Tass.	10:35	12:06	12:05	12:03
41.2	159.1		sortie vers Haulchin	10:35	12:07	12:05	12:04
41.2	159.1		<b>HAULCHIN D955</b>	10:35	12:07	12:05	12:04
41.4	158.9		sortie vers Douchy les mines	10:36	12:07	12:06	12:04
41.5	158.8		pont sur A2	10:36	12:07	12:06	12:04
41.9	158.4		<b>DOUCHY LES MINES</b>	10:36	12:08	12:06	12:05
42.0	158.3		rond point D955/RD630	10:36	12:08	12:06	12:05
42.1	158.2		rue d'Haspres	10:37	12:08	12:07	12:05
44.7	155.6		à droite maison rouge	10:40	12:12	12:10	12:09
45.4	154.9		<b>NOYELLE SUR SELLE</b>	10:41	12:13	12:11	12:10
45.4	154.9		rue de la raperie	10:41	12:13	12:11	12:10
45.8	154.5		rue due pont	10:42	12:14	12:12	12:10
46.1	154.2		à gauche grande rue	10:42	12:14	12:12	12:11
46.7	153.6		D449	10:43	12:15	12:13	12:11
48.7	151.6		4 chemins tout droit	10:46	12:18	12:16	12:14
49.6	150.7		<b>AVESNES LE SEC</b>	10:47	12:19	12:17	12:15
49.6	150.7		rue de Noyelles	10:47	12:19	12:17	12:15
49.6	150.7		à gauche rue de BOUCHAIN	10:47	12:19	12:17	12:15
50.1	150.2		rue de Glatigny	10:48	12:20	12:18	12:16
50.4	149.9		rue d'Estienne d'Orvres	10:48	12:20	12:18	12:16
50.6	149.7		à gauche rue Rouget de Lisle	10:48	12:20	12:18	12:17
50.9	149.4		rue Gabriel Péri D74	10:49	12:21	12:19	12:17
53.6	146.7		<b>VILLERS EN CAUCHIES</b>	10:53	12:25	12:23	12:21
53.6	146.7		rue d'Avesnes le sec	10:53	12:25	12:23	12:21
53.8	146.5		rue de la Republique D45	10:53	12:25	12:23	12:21
54.1	146.2		à gauche rue de Cambrai	10:53	12:25	12:23	12:21
54.2	146.1		à droite rue de Verdun D45	10:54	12:26	12:24	12:22
55.4	144.9		<b>SAINT AUBERT</b>	10:55	12:27	12:25	12:23
55.7	144.6		rue Francois Mitterrand D45	10:56	12:28	12:26	12:24
56.3	144.0		rue Pasteur	10:56	12:29	12:26	12:24
56.5	143.8		à droite rue Sadi Carnot	10:57	12:29	12:27	12:25
56.7	143.6		rue Camille Desmoulin D97	10:57	12:29	12:27	12:25
57.3	143.0		à gauche rue Camille Desmoulin D297	10:58	12:30	12:28	12:26
58.3	142.0		à gauche rue Gare du nord D297	10:59	12:31	12:29	12:27
59.0	141.3		à gauche rue Jean Jaurés D942	11:00	12:32	12:30	12:28
59.6	140.7		<b>SAINT VAAST EN CAMBRESIS</b>	11:01	12:33	12:31	12:29
59.6	140.7		rue Jean Jaurés D942	11:01	12:33	12:31	12:29
64.0	136.3		<b>SAINT PYTHON</b>	11:07	12:40	12:37	12:35
64.0	136.3		D942	11:07	12:40	12:37	12:35
64.7	135.6		à gauche rue de Cambrai	11:08	12:41	12:38	12:36
64.8	135.5		Rond point à gauche	11:08	12:41	12:38	12:36
65.0	135.3		rue d'Haussy	11:09	12:41	12:39	12:36
65.2	135.1		à droite rue de Vertain	11:09	12:41	12:39	12:37
66.4	133.9		<b>SOLESMES</b>	11:11	12:43	12:41	12:38
66.4	133.9		à droite rue du Général de Gaulle D948	11:11	12:43	12:41	12:38
66.8	133.5		à gauche Voyette de Vertain/D942	11:11	12:44	12:41	12:39
66.8	133.5		à gauche direction Vertain D109	11:11	12:44	12:41	12:39
68.8	131.5		<b>VERTAIN</b>	11:14	12:46	12:44	12:42
68.8	131.5		rue Philippe de Rubempré	11:14	12:46	12:44	12:42
69.5	130.8		rue du Calvaire	11:15	12:47	12:45	12:42
69.5	130.8		D109	11:15	12:47	12:45	12:42





71.3	129.0		<b>ESCARMAIN</b>	11:17	12:50	12:47	12:45
71.3	129.0		Chemin de Vertain	11:17	12:50	12:47	12:45
71.5	128.8		rue Neuve	11:18	12:50	12:48	12:45
72.1	128.2		rue de Capelle	11:18	12:51	12:48	12:46
72.4	127.9		rue Fouet	11:19	12:52	12:49	12:46
72.6	127.7		<b>CAPELLE</b>	11:19	12:52	12:49	12:47
72.6	127.7		rue Fouet	11:19	12:52	12:49	12:47
73.1	127.2		à gauche rue d'en bas	11:20	12:53	12:50	12:47
74.2	126.1		<b>BERMERAIN</b>	11:21	12:54	12:51	12:49
74.3	126.0		à droite rue du Tordoir/D85	11:22	12:54	12:52	12:49
75.2	125.1		à gauche rue du Général de Gaulle	11:23	12:56	12:53	12:50
76.4	123.9		à gauche voie communale Brunehaut	11:24	12:57	12:54	12:52
76.5	123.8		<b>VENDEGIES SUR ECAILLON</b>	11:25	12:57	12:55	12:52
76.5	123.8		Voie communale Brunehaut/D114	11:25	12:57	12:55	12:52
77.5	122.8		rond point tout droit D114	11:26	12:59	12:56	12:53
81.3	119.0		<b>SAULZOIR</b>	11:31	13:04	13:01	12:59
81.5	118.8		Le Doigny/D114	11:32	13:05	13:02	12:59
81.7	118.6		à droite rue du Maréchal Foch	11:32	13:05	13:02	12:59
82.2	118.1		tout droit rue Jules Ferry	11:33	13:06	13:03	13:00
83.4	116.9		D955	11:34	13:07	13:04	13:01
84.6	115.7		<b>HASPRES</b>	11:36	13:09	13:06	13:03
84.6	115.7		rue Jules Boucly	11:36	13:09	13:06	13:03
85.4	114.9		à gauche place Gabriel Péry	11:37	13:10	13:07	13:04
85.6	114.7		rue Jean Jaures	11:37	13:10	13:07	13:04
85.9	114.4		rue Waldeck Rousseau	11:38	13:11	13:08	13:05
86.0	114.3		à droite rue d'Avesnes le sec	11:38	13:11	13:08	13:05
86.3	114.0		D81	11:38	13:11	13:08	13:05
86.4	113.9		Terre plein centrale tout droit/D81	11:38	13:12	13:08	13:06
88.7	111.6		4 chemins tout droit	11:42	13:15	13:12	13:09
90.8	109.5		<b>LIEU SAINT AMAND</b>	11:45	13:18	13:15	13:12
90.8	109.5		rue Albert Calmette	11:45	13:18	13:15	13:12
91.0	109.3		à droiterue Albert Calmet/D81	11:45	13:18	13:15	13:12
91.4	108.9		rue Louis Pasteur	11:45	13:19	13:15	13:12
92.0	108.3		Pont A2	11:46	13:20	13:16	13:13
92.3	108.0		à gauche Avenue de Bouchain/D630	11:47	13:20	13:17	13:14
92.4	107.9		à droite rue de neuville	11:47	13:20	13:17	13:14
93.5	106.8		<b>NEUVILLE SUR ESCAUT</b>	11:48	13:22	13:18	13:15
93.5	106.8		rue Arthur Lamendin prolongée	11:48	13:22	13:18	13:15
94.7	105.6		rue Arthur Lamendin	11:50	13:23	13:20	13:17
95.3	105.0		à gauche rue Ghesquiére	11:51	13:24	13:21	13:18
95.4	104.9		rue Socrate (pont Escaut)	11:51	13:24	13:21	13:18
96.0	104.3		<b>LOURCHES</b>	11:52	13:25	13:22	13:19
96.3	104.0		rue Arthur lamendin/D81	11:52	13:26	13:22	13:19
96.3	104.0		<b>ROEULX</b>	11:52	13:26	13:22	13:19
96.7	103.6		feux tricolores à droite	11:53	13:26	13:23	13:20
96.8	103.5		<b>LOURCHES</b>	11:53	13:26	13:23	13:20
96.9	103.4		rue Jean Jaurés	11:53	13:27	13:23	13:20
98.2	102.1		Feux tricolores carrefour la Chapelle	11:55	13:28	13:25	13:22
98.4	101.9		rue de Bouchain D49	11:55	13:29	13:25	13:22
98.4	101.9		<b>DENAIN</b>	11:55	13:29	13:25	13:22
98.6	101.7		pont A21	11:55	13:29	13:25	13:22
98.6	101.7		rue Arthur Brunet	11:55	13:29	13:25	13:22
99.5	100.8		feux tricolore	11:57	13:30	13:27	13:23
100	100.3		<b>2<sup>ème</sup> passage sur la ligne</b>	11:57	13:31	13:27	13:24



100.1	100.2		ROND POINT A droite Entrée Sud	11:58	13:31	13:28	13:24
100.1	100.2		ZONE DE COLLECTE	11:58	13:31	13:28	13:24
100.3	100.0		ROND POINT (Pompe a essence Carrefour)	11:58	13:31	13:28	13:24
100.9	99.4		ROND POINT, (Salle Villars) D955	11:59	13:32	13:29	13:25
101	99.3		PONT SUR L'ESCAUT D955	11:59	13:32	13:29	13:25
101.1	99.2		ROND POINT Delattre de Tass.	11:59	13:33	13:29	13:26
101.1	99.2		ZONE DE COLLECTE	11:59	13:33	13:29	13:26
101.6	98.7		sortie vers Haulchin	12:00	13:33	13:30	13:26
101.6	98.7		HAULCHIN D955	12:00	13:33	13:30	13:26
101.7	98.6		sortie vers Douchy les mines	12:00	13:33	13:30	13:26
101.8	98.5		pont sur A2	12:00	13:34	13:30	13:27
102.3	98.0		DOUCHY LES MINES	12:01	13:34	13:31	13:27
102.4	97.9		rond point D955/RD630	12:01	13:34	13:31	13:27
102.5	97.8		rue d'Haspres	12:01	13:35	13:31	13:27
103.9	96.4		sortie vers Haspres D955	12:03	13:37	13:33	13:29
105.9	94.4		Hameau de Fleury	12:06	13:39	13:36	13:32
106.6	93.7		Route de fleury	12:07	13:40	13:37	13:33
107	93.3		HASPRES	12:07	13:41	13:37	13:34
107.0	93.3		rue Arthur Brunet	12:07	13:41	13:37	13:34
107.6	92.7		SECTEURS PAVES à 1 Km	12:08	13:42	13:38	13:34
108	92.3		rue Vaillant Couturier	12:09	13:42	13:39	13:35
108.3	92.0		à gauche rue du 8 mai 1945	12:09	13:43	13:39	13:35
108.4	91.9		à gauche rue de Thiant	12:09	13:43	13:39	13:36
108.6	91.7		ENTREE SECTEUR PAVE N°12 ****	12:09	13:43	13:39	13:36
110.3	90.0		SORTIE SECTEUR PAVE N°12 ****	12:12	13:46	13:42	13:38
112.3	88.0		THIANT	12:15	13:49	13:45	13:41
112.3	88.0		rue 19 mars 1962	12:15	13:49	13:45	13:41
113.5	86.8		rond point à droite D40 route de Valenciennes	12:16	13:50	13:46	13:42
113.9	86.4		rond point à droite rue Lucien Gustin	12:17	13:51	13:47	13:43
115.1	85.2		MONCHAUX SUR ECAILLON	12:18	13:53	13:48	13:45
115.1	85.2		rue Lucien Gustin	12:18	13:53	13:48	13:45
115.5	84.8		rond point à gauche rue du Pont	12:19	13:53	13:49	13:45
115.7	84.6		SECTEURS PAVES à 1 Km	12:19	13:53	13:49	13:45
116.0	84.3		à gauche rue de Valenciennes	12:20	13:54	13:50	13:46
116.6	83.7		chemin de Monchaux	12:21	13:55	13:51	13:47
116.7	83.6		ENTREE SECTEUR PAVE N°11 ***	12:21	13:55	13:51	13:47
118.3	82.0		SORTIE SECTEUR PAVE N°11 ***	12:23	13:57	13:53	13:49
118.3	82.0		MAING	12:23	13:57	13:53	13:49
118.3	82.0		rue du 19 mars 1962/D88	12:23	13:57	13:53	13:49
118.4	81.9		SECTEURS PAVES à 500m	12:23	13:57	13:53	13:49
118.9	81.4		rond point à droite D59	12:24	13:58	13:54	13:50
118.9	81.4		ENTREE SECTEUR PAVE N°10 *****	12:24	13:58	13:54	13:50
121.4	78.9		SORTIE SECTEUR PAVE N°10 *****	12:27	14:02	13:57	13:53
121.4	78.9		QUERENAING	12:27	14:02	13:57	13:53
121.4	78.9		rue de Maing	12:27	14:02	13:57	13:53
121.5	78.8		SECTEUR PAVE à 1 Km	12:27	14:02	13:57	13:53
121.6	78.7		à droite rue des aubepines	12:28	14:02	13:58	13:54
122.5	77.8		à droite rue de Verchain	12:29	14:03	13:59	13:55
122.5	77.8		ENTREE SECTEUR PAVE N°9 ***	12:29	14:03	13:59	13:55
124.1	76.2		SORTIE SECTEUR PAVE N°9 ***	12:31	14:05	14:01	13:57
124.8	75.5		VERCHAIN MAUGRE	12:32	14:06	14:02	13:58
124.8	75.5		rue à cailloux	12:32	14:06	14:02	13:58
125.4	74.9		rue de l'église	12:33	14:07	14:03	13:59
125.7	74.6		rue de Saulzoir	12:33	14:08	14:03	13:59



126.2	74.1		SECTEUR PAVE à 1 Km	Crédit Mutuel Nord Europe	12:34	14:08	14:04	14:00
127.2	73.1		ENTREE SECTEUR PAVE N°8 **	Crédit Mutuel Nord Europe	12:35	14:10	14:05	14:01
128.4	71.9		SORTIE SECTEUR PAVE N°8 **	Crédit Mutuel Nord Europe	12:37	14:12	14:07	14:03
128.8	71.5		SAULZOIR		12:38	14:12	14:08	14:03
129	71.3		rue Jean Jacques Rousseau		12:38	14:12	14:08	14:04
129.5	70.8		à droite rue Jules ferry		12:39	14:13	14:09	14:04
130.6	69.7		D955		12:40	14:15	14:10	14:06
131.8	68.5		HASPRES		12:42	14:16	14:12	14:07
131.8	68.5		rue Jules Boucly		12:42	14:16	14:12	14:07
132.4	67.9		à gauche place Gabriel Péry		12:43	14:17	14:13	14:08
132.6	67.7		rue Jean Jaures		12:43	14:18	14:13	14:09
132.8	67.5		rue Waldeck Rousseau		12:43	14:18	14:13	14:09
133.0	67.3		Rond point à droite rue d'Avesnes le sec		12:43	14:18	14:13	14:09
133.4	66.9		Terre plein centrale tout droit/D81		12:44	14:19	14:14	14:10
135.7	64.6		4 chemins à gauche D81/D449		12:47	14:22	14:17	14:13
136.6	63.7		AVESNES LE SEC		12:48	14:23	14:18	14:14
136.6	63.7		SECTEUR PAVE à 1Km		12:48	14:23	14:18	14:14
136.6	63.7		route de Noyelles		12:48	14:23	14:18	14:14
137	63.3		à gauche rue de Bouchain		12:49	14:24	14:19	14:15
137.1	63.2		rue de Glatigny		12:49	14:24	14:19	14:15
137.3	63.0		à droite rue du Château		12:49	14:24	14:19	14:15
137.4	62.9		à droite rue Jean Bart		12:50	14:24	14:20	14:15
137.6	62.7		ENTREE SECTEUR PAVE N°7 ****		12:50	14:25	14:20	14:15
139.4	60.9		SORTIE SECTEUR PAVE N°7 ****		12:52	14:27	14:22	14:18
139.4	60.9		HORDAIN		12:52	14:27	14:22	14:18
139.4	60.9		à droite chemin agricole		12:52	14:27	14:22	14:18
140.0	60.3		à gauche route d'avesnes le sec		12:53	14:28	14:23	14:19
140.7	59.6		LIEU SAINT AMAND		12:54	14:29	14:24	14:20
140.8	59.5		à droite rue Jean Jaurés		12:54	14:29	14:24	14:20
141.1	59.2		à gauche rue Albert Calmette		12:55	14:30	14:25	14:20
141.6	58.7		rue Louis Pasteur		12:55	14:30	14:25	14:21
142.2	58.1		Pont A2		12:56	14:31	14:26	14:22
142.5	57.8		à gauche Avenue de Bouchain/D630		12:57	14:32	14:27	14:22
142.7	57.6		à droite rue de neuville		12:57	14:32	14:27	14:22
144.7	55.6		NEUVILLE SUR ESCAUT		13:00	14:35	14:30	14:25
144.7	55.6		rue Arthur Lamendin prolongée		13:00	14:35	14:30	14:25
144.9	55.4		rue Arthur Lamendin		13:00	14:35	14:30	14:25
145.5	54.8		à gauche rue Ghesquiére		13:01	14:36	14:31	14:26
145.7	54.6		rue Socrate (pont Escaut)		13:01	14:36	14:31	14:26
146.1	54.2		LOURCHES		13:02	14:37	14:32	14:27
146.5	53.8		rue Arthur lamendin/D81		13:02	14:37	14:32	14:27
146.5	53.8		ROEULX		13:02	14:37	14:32	14:27
146.9	53.4		Feux tricolores à droite Rue Jean Jaurés D49		13:03	14:38	14:33	14:28
147	53.3		LOURCHES		13:03	14:38	14:33	14:28
147	53.3		rue Jean Jaurés		13:03	14:38	14:33	14:28
148.4	51.9		Feux tricolores carrefour la Chapelle		13:05	14:40	14:35	14:30
148.5	51.8		rue de Bouchain D49		13:05	14:40	14:35	14:30
148.6	51.7		DENAIN		13:05	14:40	14:35	14:30
148.8	51.5		Pont A21		13:06	14:41	14:36	14:31
148.4	51.9		rue Arthur Brunet		13:05	14:40	14:35	14:30
149.5	50.8		feux tricolores		13:06	14:42	14:36	14:32
150	50.3		3 ème passage sur la ligne		13:07	14:42	14:37	14:32
150.2	50.1		ROND POINT A droite Entrée Sud		13:07	14:43	14:37	14:33
150.2	50.1		ZONE DE COLLECTE		13:07	14:43	14:37	14:33



150.3	50.0		<b>ARRIVEE 50 Km</b>	13:08	14:43	14:38	14:33
150.5	49.8		ROND POINT (Pompe a essence Carrefour)	13:08	14:43	14:38	14:33
151.1	49.2		ROND POINT, (Salle Villars) D955	13:09	14:44	14:39	14:34
151.2	49.1		PONT SUR L'ESCAUT D955	13:09	14:44	14:39	14:34
151.3	49.0		ROND POINT Delattre de Tass.	13:09	14:44	14:39	14:34
151.3	49.0		<b>ZONE DE COLLECTE</b>	13:09	14:44	14:39	14:34
151.8	48.5		sortie vers Haulchin	13:10	14:45	14:40	14:35
151.8	48.5		<b>HAULCHIN D955</b>	13:10	14:45	14:40	14:35
151.9	48.4		sortie vers Douchy les mines	13:10	14:45	14:40	14:35
152.0	48.3		pont sur A2	13:10	14:45	14:40	14:35
152.7	47.6		<b>DOUCHY LES MINES</b>	13:11	14:46	14:41	14:36
152.7	47.6		rond point D955/RD630	13:11	14:46	14:41	14:36
152.7	47.6		rue d'Haspres	13:11	14:46	14:41	14:36
154.1	46.2		sortie vers Haspres D955	13:13	14:48	14:43	14:38
154.1	46.2		Hameau de Fleury	13:13	14:48	14:43	14:38
156.4	43.9		Route de fleury	13:16	14:52	14:46	14:41
157.1	43.2		<b>HASPRES</b>	13:17	14:53	14:47	14:42
157.1	43.2		rue Arthur Brunet	13:17	14:53	14:47	14:42
157.7	42.6		<b>SECTEUR PAVE à 1 Km</b>	13:18	14:53	14:48	14:43
158.2	42.1		rue Vaillant Couturier	13:19	14:54	14:49	14:43
158.4	41.9		à gauche rue du 8 mai 1945	13:19	14:54	14:49	14:44
158.5	41.8		à gauche rue de Thiant	13:19	14:55	14:49	14:44
158.7	41.6		<b>ENTREE SECTEUR PAVE N°6 ****</b>	13:19	14:55	14:49	14:44
160.4	39.9		<b>SORTIE SECTEUR PAVE N°6 ****</b>	13:22	14:57	14:52	14:46
163.4	36.9		<b>THIANT</b>	13:26	15:02	14:56	14:51
163.4	36.9		rue 19 mars 1962	13:26	15:02	14:56	14:51
163.8	36.5		rond point à droite D40 route de Valenciennes	13:26	15:02	14:56	14:51
164.0	36.3		rond point à droite rue Lucien Gustin	13:27	15:02	14:57	14:51
165.3	35.0		<b>MONCHAUX SUR ECAILLON</b>	13:29	15:04	14:59	14:53
165.9	34.4		rue Lucien Gustin	13:29	15:05	14:59	14:54
165.7	34.6		rond point à gauche rue du Pont	13:29	15:05	14:59	14:54
165.9	34.4		<b>SECTEURS PAVES à 1 Km</b>	13:29	15:05	14:59	14:54
166.2	34.1		à gauche rue de Valenciennes	13:30	15:06	15:00	14:54
166.6	33.7		chemin de Monchaux	13:30	15:06	15:00	14:55
166.9	33.4		<b>ENTREE SECTEUR PAVE N°5 ***</b>	13:31	15:07	15:01	14:55
168.4	31.9		<b>SORTIE SECTEUR PAVE N°5 ***</b>	13:33	15:09	15:03	14:57
168.4	31.9		<b>MAING</b>	13:33	15:09	15:03	14:57
168.4	31.9		rue du 19 mars 1962/D88	13:33	15:09	15:03	14:57
168.6	31.7		<b>SECTEURS PAVES à 500m</b>	13:33	15:09	15:03	14:58
169.0	31.3		rond point à droite D59	13:34	15:10	15:04	14:58
169.1	31.2		<b>ENTREE SECTEUR PAVE N°4 *****</b>	13:34	15:10	15:04	14:58
171.6	28.7		<b>SORTIE SECTEUR PAVE N°4 *****</b>	13:37	15:13	15:07	15:02
171.6	28.7		<b>QUERENAING</b>	13:37	15:13	15:07	15:02
171.6	28.7		rue de Maing	13:37	15:13	15:07	15:02
171.7	28.6		<b>SECTEUR PAVE à 1 Km</b>	13:37	15:13	15:07	15:02
171.7	28.6		à droite rue des Aubepines	13:37	15:13	15:07	15:02
172.7	27.6		à droite rue de Verchain	13:39	15:15	15:09	15:03
172.7	27.6		<b>ENTREE SECTEUR PAVE N°3 ***</b>	13:39	15:15	15:09	15:03
174.3	26.0		<b>SORTIE SECTEUR PAVE N°3 ***</b>	13:41	15:17	15:11	15:05
175.0	25.3		<b>VERCHAIN MAUGRE</b>	13:42	15:18	15:12	15:06
175.0	25.3		rue à cailloux	13:42	15:18	15:12	15:06
175.6	24.7		rue de l'église	13:43	15:19	15:13	15:07
175.9	24.4		rue de Saulzöir	13:43	15:19	15:13	15:08
176.4	23.9		<b>SECTEUR PAVE à 1 Km</b>	13:44	15:20	15:14	15:08

Nord  
le département est là

Nord  
le département est là

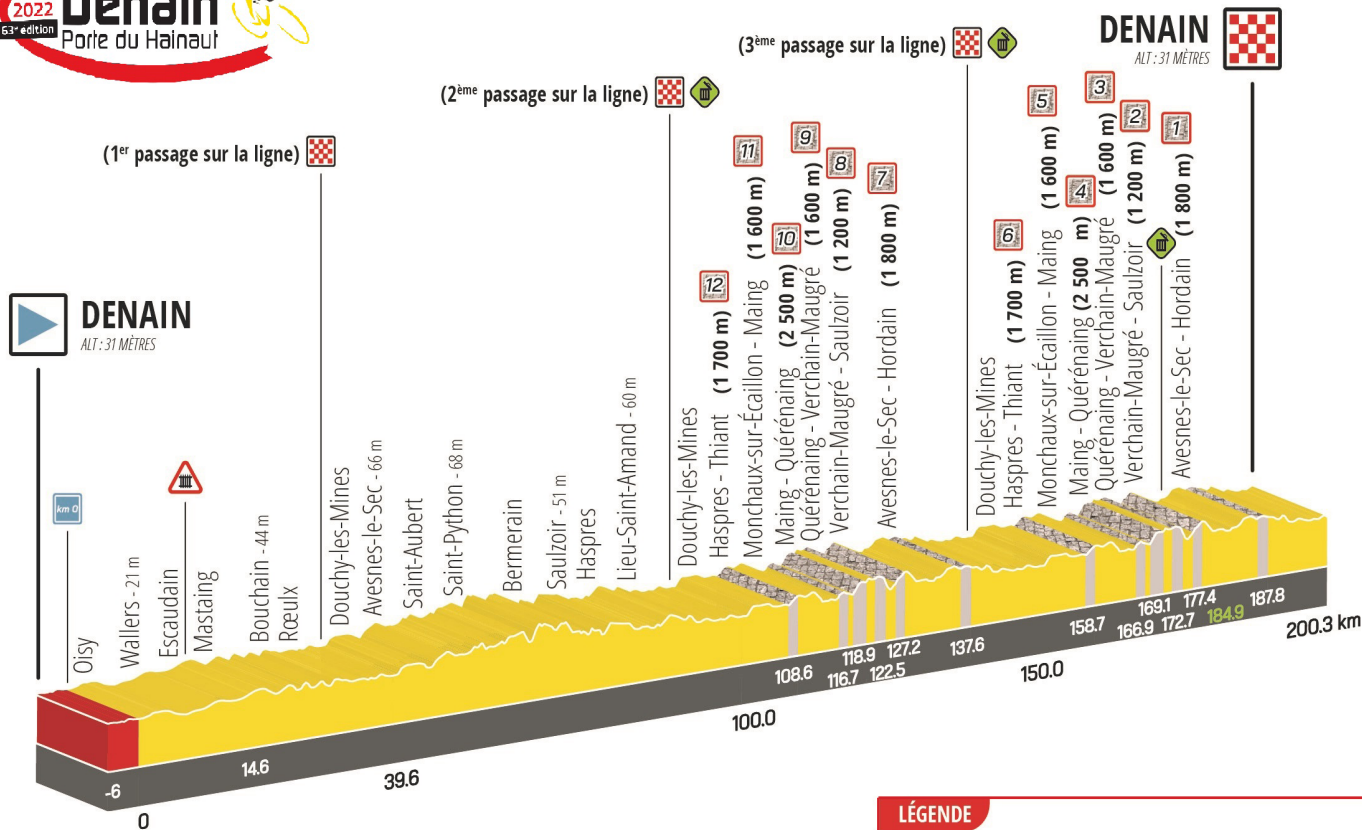
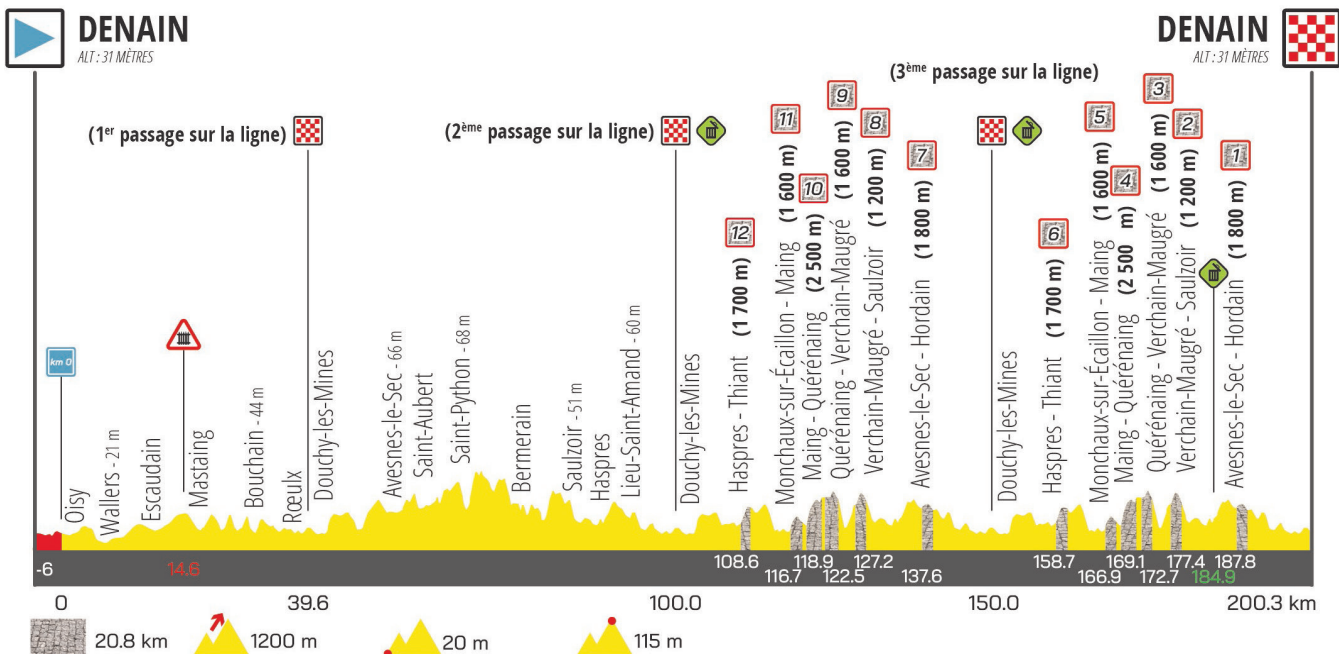


177.4	22.9		<b>ENTREE SECTEUR PAVE N°2 **</b>	13:45	15:22	15:15	15:10
178.6	21.7		<b>SORTIE SECTEUR PAVE N°2 **</b>	13:47	15:23	15:17	15:11
179.0	21.3		<b>SAULZOIR</b>	13:48	15:24	15:18	15:12
179.2	21.1		rue Jean Jacques Rousseau	13:48	15:24	15:18	15:12
179.7	20.6		à droite rue Jules Ferry	13:49	15:25	15:19	15:13
180.7	19.6		D955	13:50	15:26	15:20	15:14
181.8	18.5		<b>HASPRES</b>	13:52	15:28	15:22	15:16
181.8	18.5		rue Jules Boucly	13:52	15:28	15:22	15:16
182.5	17.8		à gauche place Gabriel Péry	13:53	15:29	15:23	15:17
182.7	17.6		rue Jean Jaures	13:53	15:29	15:23	15:17
183.0	17.3		rue Waldeck Rousseau	13:53	15:30	15:23	15:17
183.2	17.1		Rond point à droite rue d'Avesnes le sec	13:54	15:30	15:24	15:18
183.8	16.5		Terre plein centrale tout droit/D81	13:54	15:31	15:24	15:18
183.9	16.4		Zone de collecte à 1Km (au niveau poteau électrique)	13:54	15:31	15:24	15:18
184.9	15.4		<b>ZONE DE COLLECTE</b>	13:56	15:32	15:26	15:20
185.9	14.4		4 chemins à gauche D81/D449	13:57	15:34	15:27	15:21
186.8	13.5		<b>AVESNES LE SEC</b>	13:59	15:35	15:29	15:22
186.8	13.5		<b>SECTEUR PAVE à 1Km</b>	13:59	15:35	15:29	15:22
186.8	13.5		route de Noyelles	13:59	15:35	15:29	15:22
187.1	13.2		à gauche rue de Bouchain	13:59	15:35	15:29	15:23
187.2	13.1		rue de Glatigny	13:59	15:36	15:29	15:23
187.4	12.9		à droite rue du Château	13:59	15:36	15:29	15:23
187.6	12.7		à droite rue Jean Bart	14:00	15:36	15:30	15:24
187.8	12.5		<b>ENTREE SECTEUR PAVE N°1 ****</b>	14:00	15:36	15:30	15:24
189.5	10.8		<b>SORTIE SECTEUR PAVE N°1 ****</b>	14:02	15:39	15:32	15:26
189.5	10.8		<b>HORDAIN</b>	14:02	15:39	15:32	15:26
189.5	10.8		à droite chemin agricole	14:02	15:39	15:32	15:26
190.1	10.2		à gauche route d'avesnes le sec	14:03	15:40	15:33	15:27
190.3	10.0		<b>ARRIVEE 10 Km</b>	14:03	15:40	15:33	15:27
190.7	9.6		<b>LIEU SAINT AMAND</b>	14:04	15:41	15:34	15:28
190.9	9.4		à droite rue Jean Jaurés	14:04	15:41	15:34	15:28
191.2	9.1		à gauche rue Albert Calmette	14:05	15:41	15:35	15:28
191.7	8.6		rue Louis Pasteur	14:05	15:42	15:35	15:29
192.3	8.0		Pont A2	14:06	15:43	15:36	15:30
192.6	7.7		à gauche Avenue de Bouchain/D630	14:07	15:43	15:37	15:30
192.8	7.5		à droite rue de neuville	14:07	15:44	15:37	15:31
194.8	5.5		<b>NEUVILLE SUR ESCAUT</b>	14:10	15:46	15:40	15:33
194.8	5.5		rue Arthur Lamendin prolongée	14:10	15:46	15:40	15:33
195.3	5.0		<b>ARRIVEE 5 Km</b>	14:10	15:47	15:40	15:34
195.3	5.0		rue Arthur Lamendin	14:10	15:47	15:40	15:34
195.7	4.6		à gauche rue Ghesquière	14:11	15:48	15:41	15:35
195.9	4.4		rue Socrate (pont Escaut)	14:11	15:48	15:41	15:35
196.3	4.0		<b>ARRIVEE 4 Km</b>	14:12	15:49	15:42	15:35
196.3	4.0		<b>LOURCHES</b>	14:12	15:49	15:42	15:35
196.7	3.6		rue Arthur lam endin/D81	14:12	15:49	15:42	15:36
196.7	3.6		<b>ROEULX</b>	14:12	15:49	15:42	15:36
197.1	3.2		Feux tricolores à droite Rue Jean Jaurés D49	14:13	15:50	15:43	15:36
197.2	3.1		<b>LOURCHES</b>	14:13	15:50	15:43	15:37
197.2	3.1		rue Jean Jaurés	14:13	15:50	15:43	15:37
197.3	3.0		<b>ARRIVEE 3 Km</b>	14:13	15:50	15:43	15:37
198.3	2.0		<b>ARRIVEE 2 Km</b>	14:15	15:51	15:45	15:38
198.4	1.9		Feux tricolores carrefour la Chapelle	14:15	15:52	15:45	15:38
198.6	1.7		rue de Bouchain D49	14:15	15:52	15:45	15:39
198.7	1.6		<b>DENAIN</b>	14:15	15:52	15:45	15:39



198.9	1.4		Pont A21	14:15	15:52	15:45	15:39
198.9	1.4		rue Arthur Brunet	14:15	15:52	15:45	15:39
199.3	1.0	▼	<b>ARRIVEE 1 KM</b>	14:16	15:53	15:46	15:39
199.8	0.5		feux tricolores	14:17	15:54	15:47	15:40
200.3	0.0	●	<b>ARRIVEE</b>	14:17	15:54	15:47	15:41

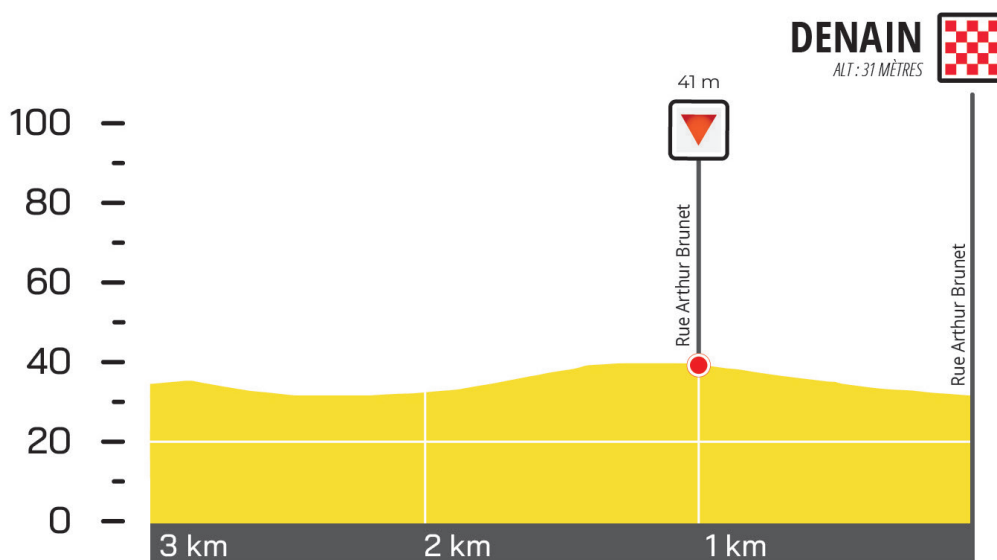




**LÉGENDE**

	DÉPART FICTIF		ZONE PAVÉE		PASSAGE À NIVEAU
	DÉPART RÉEL		LIGNE ARRIVÉE		ZONE DE COLLECTE

## Le dernier kilomètre





## Les 12 secteurs pavés



12 - 6  
HASPRES - THIANT  
★★★★ (1 700 m)



11 - 5  
MONCHAUX-SUR-ÉCAILLON - MAING  
★★★ (1 600 m)



10 - 4  
MAING - QUÉRENAING  
★★★★★ (2 500 m)



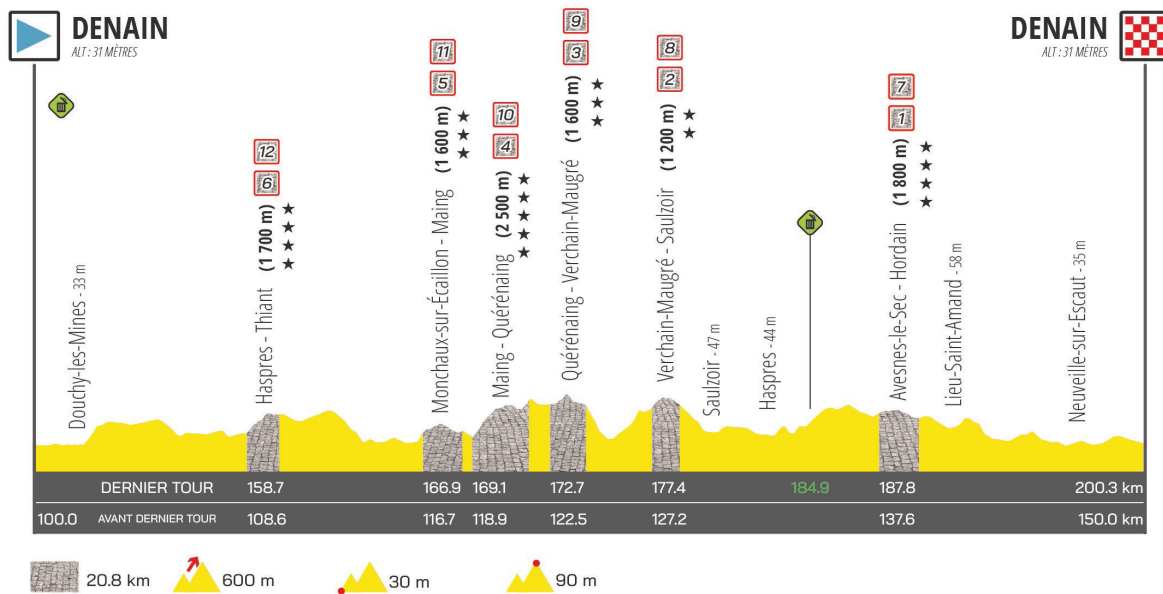
9 - 3  
QUÉRENAING - VERCHAIN-MAUGRÉ  
★★★ (1 600 m)



8 - 2  
VERCHAIN-MAUGRÉ - SAULZOIR  
★★ (1 200 m)



7 - 1  
AVESNES-LE-SEC - HORDAIN  
★★★★ (1 800 m)



# LE PALMARÈS

LE PALMARÈS

2021  
PHILIPSEN  
Jasper



- |                                     |                                  |                                    |                                   |                                     |                                       |
|-------------------------------------|----------------------------------|------------------------------------|-----------------------------------|-------------------------------------|---------------------------------------|
| <br>2019<br>VAN DER POEL<br>Mathieu | <br>2018<br>DEHAES<br>Kenny      | <br>2017<br>DEMARE<br>Arnaud       | <br>2016<br>MCLAY<br>Daniel       | <br>2015<br>BOUHANNI<br>Nacer       | <br>2014<br>BOUHANNI<br>Nacer         |
| <br>2013<br>DEMARE<br>Arnaud        | <br>2012<br>HAEDO<br>Juan José   | <br>2011<br>CASPER<br>Jimmy        | <br>2010<br>FLAHAUT<br>Denis      | <br>2009<br>CASPER<br>Jimmy         | <br>2008<br>BOASSON HAGEN<br>Edvald   |
| <br>2007<br>CHAVANEL<br>Sébastien   | <br>2006<br>CASPER<br>Jimmy      | <br>2005<br>CASPER<br>Jimmy        | <br>2004<br>HUSHOVD<br>Thor       | <br>2003<br>ROESEEMS<br>Bert        | <br>2002<br>VINALE<br>Amerto          |
| <br>2001<br>KIRSIPUU<br>Jan         | <br>2000<br>LEONI<br>Endrio      | <br>1999<br>BLIJLEVENS<br>Jeroen   | <br>1998<br>KIRSIPUU<br>Jan       | <br>1997<br>DIERICKXSENS<br>Ludo    | <br>1996<br>SVORADA<br>Jan            |
| <br>1995<br>PLANCKAERT<br>Jo        | <br>1994<br>KOERTS<br>Jans       | <br>1993<br>WÜST<br>Marcel         | <br>1992<br>VAN HOYDONCK<br>Edwig | <br>1991<br>MONCASSIN<br>Frédéric   | <br>1990<br>MONCASSIN<br>Frédéric     |
| <br>1989<br>VAN HOYDONCK<br>Edwig   | <br>1988<br>POISSON<br>Pascal    | <br>1987<br>WOJTINEK<br>Bruno      | <br>1986<br>WOJTINEK<br>Bruno     | <br>1985<br>VERSLUIS<br>Patrick     | <br>1984<br>GODIMUS<br>Yves           |
| <br>1983<br>SHERWEN<br>Paul         | <br>1982<br>VANHAERENS<br>Eddy   | <br>1981<br>VAN DEN HAUTE<br>Ferdi | <br>1980<br>VAN THIELEN<br>Leo    | <br>1979<br>PIPART<br>Jean Philippe | <br>1978<br>HOSTE<br>Frank            |
| <br>1977<br>MINTKIEWICZ<br>Robert   | <br>1976<br>PLANCKAERT<br>Walter | <br>1975<br>LOYSCH<br>Roger        | <br>1974<br>TEIRLINCK<br>Willy    | <br>1973<br>DEMEYER<br>Marc         | <br>1972<br>VAN ROOSBROECK<br>Gustaaf |
| <br>1971<br>DIERICKX<br>André       | <br>1970<br>CALLESS<br>Christian | <br>1969<br>MATHY<br>Joseph        | <br>1968<br>STABLINSKI<br>Jean    | <br>1967<br>SAMYN<br>José           | <br>1966<br>VRANCKEN<br>Herman        |
| <br>1965<br>JANSSENS<br>Ludo        | <br>1964<br>WRIGHT<br>Michael    | <br>1963<br>DESMET<br>Gustaaf      | <br>1962<br>SCHEPENS<br>Julien    | <br>1961<br>DE CABOOTER<br>Arthur   | <br>1960<br>BORRA<br>Gabriel          |
| <br>1959<br>ELLIOTT<br>Seamus       |                                  |                                    |                                   |                                     |                                       |

## Denain, ville de vélo !

Ancienne capitale du charbon et de l'acier, Denain, 20 000 habitants, est en pleine mutation. Elle conserve des témoins de son riche passé industriel : le terril Renard, devenu un espace naturel sensible, la fosse Mathilde et la cité Chabaud-Latour sont classés au patrimoine mondial de l'UNESCO depuis 2012. Mais la ville, naguère meurtrie par l'arrêt brutal de la sidérurgie, est en train de tourner définitivement la page.

Traversée par l'Escaut et desservie par deux autoroutes, elle compte bien profiter de ses atouts. La friche laissée par Usinor, requalifiée, a cédé la place au parc d'activités des Pierres Blanches, sur lequel vont s'implanter deux grandes entreprises nordistes : Log'S, spécialiste de la logistique sur mesure, et Lesaffre, géant mondial des levures et de la fermentation. La construction d'un centre aquatique tout confort, celle d'un complexe cinématographique de sept salles ouvert cet hiver, vont renforcer le pouvoir d'attraction de la ville. Ces deux équipements de loisirs deviennent les symboles bien visibles de son renouveau. Et le théâtre à l'italienne est un joyau, rénové en 2018 – tout comme le musée. Basket-ball (l'équipe professionnelle de Voltaire, championne de France en 1965, évolue depuis 2011 en Pro B et a remporté la Leaders Cup en 2018), natation (les champions Fabien Gilot et Marc-Antoine Olivier ont été formés ici), tennis (le TCMD a été sacré champion de France de première division féminine en 2012 et 2014) font de Denain une ville sportive, dont le Grand Prix cycliste est - avec le Carnaval, de tradition séculaire - l'un des grands événements annuels. Les pavés, qui pimentent son parcours depuis 2018, en font un prélude tout indiqué à Paris-Roubaix. Et c'est aussi de Denain que le 1er Paris-Roubaix réservé aux femmes va prendre son envol, ce qui va encore ajouter à son image de ville de vélo !



## La Région Hauts-de-France, partenaire du Grand Prix de Denain - Porte du Hainaut

Cette année encore la Région Hauts-de-France sera partenaire du 63<sup>ème</sup> Grand Prix de Denain - Porte du Hainaut qui se déroulera, à sa date habituelle, le jeudi 17 mars 2022.

### La Région, fidèle partenaire du Grand Prix de Denain - Porte du Hainaut

Le Grand Prix de Denain figure au classement de la Coupe de France depuis l'origine en 1992. Depuis 2021, l'épreuve a fait son entrée dans la catégorie **ProSeries de l'Union Cycliste Internationale**, l'antichambre du World Tour. Seules 10 courses françaises en font parties, dont le Grand Prix de Denain – Porte du Hainaut.

Depuis sa création, des grands noms du cyclisme international l'ont remporté. La spécificité du parcours et sa ligne d'arrivée attirent chaque année les meilleurs sprinters internationaux ainsi qu'un public nombreux et fidèle.



### Le vélo au cœur de la Région

Le cyclisme fait partie de l'identité régionale. Il est particulièrement développé dans la région puisque 6200 licenciés en cyclisme et cyclocross le pratiquent dans environ 150 clubs. Plusieurs disciplines sont représentées sur le territoire : courses sur route et sur piste, cyclocross, VTT et cyclisme.

La Région accompagne annuellement le comité régional dans la détection, la formation des jeunes sportifs afin de les amener vers le haut niveau et accéder à l'élite mondiale de la discipline. Elle soutient également un grand nombre de manifestations et les clubs phares des Hauts-de-France évoluant dans les disciplines « Route, VTT et BMX »

La Région accompagne la discipline sur tout le territoire en soutenant toutes les courses cyclistes du circuit continental européen et les épreuves supports de coupe de France. Par ailleurs, la Région est le partenaire majeur de Paris-Roubaix Hommes depuis 13 ans et maintenant partenaire officiel de Paris-Roubaix Femmes. Elle est également partenaire d'autres courses cyclistes comme les Grands Prix de Fourmies (Hommes/Femmes), Isbergues (Hommes/Femmes), de Paris-Chauny ou encore des 4 jours de Dunkerque - Grand Prix des Hauts-de-France ».

---

#### CONTACTS PRESSE

Peggy Collette – El Hamdi – Chef du service presse : [peggy.collette@hautsdefrance.fr](mailto:peggy.collette@hautsdefrance.fr) – 03 28 82 53 03 / 06 75 93 38 28  
Eugénie Vandaele – attachée de presse : [eugenie.vandaele@hautsdefrance.fr](mailto:eugenie.vandaele@hautsdefrance.fr) – 03.74.27.48.13 / 06.73.18.92.68

# L'histoire du cyclisme s'écrit dans le Nord avec le soutien du Département




Grand Prix de DENAIN

# Nord

le Département est là →



# LA PORTE DU HAINAUT, UN TERRITOIRE SPORTIF



## Le sport pour tous !

Le sport constitue un élément important de l'éducation, de la culture, de l'intégration et de la vie sociale. Il contribue à la réduction des inégalités sociales et culturelle, ainsi qu'à la santé. Faciliter la pratique sportive des plus jeunes est un des domaines d'action important de la politique sportive de La Porte du Hainaut. Si les associations et les sportifs de haut niveau bénéficient de son soutien, les amateurs, et notamment les plus jeunes, peuvent aussi compter sur elle pour accéder à un large panel d'activités sportives. La Porte du Hainaut met par exemple en place de septembre à juin, un **Centre d'Initiation Sportive** destiné aux enfants âgés de 3 à 12 ans. En seize ans, plus de 20 000 enfants ont ainsi pu découvrir ou pratiquer une trentaine d'activités sportives (escrime, équitation, cirque, échecs...) à un coût de participation résolument abordable.



La Porte du Hainaut a aussi participé à la construction ou rénovation d'équipements. 35 plateaux sportifs, 12 aires de jeux et 3 skate-parcs ont été construits sur l'ensemble du territoire. La piscine de Trith-Saint-Léger a ouvert cette année et le centre aquatique de Denain accueillera le public au 1<sup>er</sup> semestre 2022.



## Un soutien infaillible

**11 clubs de haut niveau** sont aidés par La Porte du Hainaut, dans plusieurs disciplines (basket, handball, volley, natation, water-polo, tennis) ainsi que **5 clubs de football**.

Les **associations** ne sont pas en reste. La Porte du Hainaut les aide sous différentes formes :

- aide à la vie associative d'un montant forfaitaire de 2 000 € pour l'achat de matériel.
- aide à la formation des cadres qui permet le remboursement des frais de formation pédagogique pour la préparation de tous les diplômes fédéraux, brevets d'État et formations d'OTM.
- aide individuelle aux sportifs ayant obtenu une place sur le podium en Championnat de France, d'Europe, du Monde ou aux Jeux Olympiques.



**La Porte du Hainaut**  
Communauté d'Agglomération

## La Porte du Hainaut, terre de vélo !



En 2022, le vélo sera d'autant plus à l'honneur sur notre territoire. En plus du passage des Paris-Roubaix féminins et masculins et du Grand Prix de Denain - Porte du Hainaut, La Porte du Hainaut verra l'arrivée, le 6 juillet, de la 5<sup>e</sup> étape du Tour de France 2022.

À cela s'ajoute le développement d'un réseau de pistes cyclables pour permettre à ses habitants de s'adonner à la pratique du deux roues en toute sécurité.



## La prévention médicale sportive



En parallèle des actions favorisant la pratique du sport sur le territoire, en professionnel ou en amateur, La Porte du Hainaut développe la prévention médicale, via la subvention apportée au Centre Médico-Sportif (CMS) géré par l'association S.P.O.R.T (*Surveillance/Prévention/Orientation/Recherche/Terrain*) à Denain et à Saint-Amand-les-Eaux. Le CMS s'adresse au tout public (sportifs occasionnels, non licenciés, membres d'une société sportive ou sportifs de haut niveau).

## Chiffres clés



**560** clubs sur l'ensemble des 47 communes

**28 000** licenciés

**50** disciplines représentées

**300** équipements couverts ou de plein air

**5 manifestations d'intérêt communautaire :**

le Grand Prix de Denain Porte du Hainaut (Cyclisme) ;

le Festival de la moto de Bouchain ;

la Course de la Paix (Trith-Saint-Léger) ;

l'Open ENGIE de La Porte du Hainaut (Denain) ;

la Course des Terrils (Raismes).



<https://gpdenain.fr>



@GrandPrixdeDenain



GP DENAIN PORTE DU HAINAUT



@GPDenainPDH



@Gp\_denain



**PRÉSIDENT**

**Dominique SERRANO**

**[dominique.serrano@gpdenain.fr](mailto:dominique.serrano@gpdenain.fr)**

**+33 (0)6 13 13 95 12**

**VICE-PRÉSIDENT / CONTACT PRESSE**

**Eric BLUON**

**[eric.bluon@gpdenain.fr](mailto:eric.bluon@gpdenain.fr)**

**+33 (0)6 73 97 79 45**