

DEL **02** AL **06**  
DE AGOSTO - 2022

XLIV. EDICIÓN MASCULINA



# VUELTA A BURGOS

[www.vueltaburgos.com](http://www.vueltaburgos.com)



**1a**  
ETAPA  
157  
KM

MARTES 02 / AGOSTO

**CATEDRAL DE BURGOS**

CATEDRAL DE BURGOS / EL CASTILLO BURGOS

**2a**  
ETAPA  
158  
KM

MIÉRCOLES 03 / AGOSTO

**CAMINO DEL CID  
GEOPARQUE DE LAS LORAS**

VIVAR DEL CID / VILLADIEGO

**3a**  
ETAPA  
156  
KM

JUEVES 04 / AGOSTO

**BURGOS DE LAS OPORTUNIDADES**

QUINTANA MARTÍN GALÍNDEZ / VILLARCAYO

**4a**  
ETAPA  
169  
KM

VIERNES 05 / AGOSTO

**CIUDAD ROMANA DE CLUNIA**

TORRESANDINO / CLUNIA

**5a**  
ETAPA  
170  
KM

SÁBADO 06 / AGOSTO

**LAS LAGUNAS DE NEILA**

LERMA / LAGUNAS DE NEILA



DIPUTACION  
DE BURGOS



INSTITUTO PARA EL DEPORTE Y JUVENTUD

Foto\_CHARLY LÓPEZ

# **EN RUTA con el VIII Centenario de la Catedral de Burgos en 2022**

## **MÁS música, teatro, danza, literatura, arte, exposiciones...**





XLIV. EDICIÓN MASCULINA

# VUELTA A BURGOS

BIENVENIDOS A BURGOS Y SU PROVINCIA



**EL PRESIDENTE DE LA DIPUTACIÓN, D. CÉSAR RICO RUIZ y EL DIPUTADO RESPONSABLE DEL IDJ D. ÁNGEL CARRETÓN,** dan la bienvenida a todos los participantes de la VUELTA A BURGOS 2022, así como el agradecimiento a todas y cada una de las personas que desinteresadamente trabajan con esfuerzo y cariño en la organización de este evento deportivo, empresas colaboradoras y medios de comunicación.

**PRESIDENTE****Ilmo. Sr. César Rico Ruiz****VICEPRESIDENTES****D. Ángel Carretón Castrillo y D. Víctor Eduardo Munguía García****COMITÉ**

> <b>DIRECTOR GENERAL</b>	D. Marcos Moral Cano / D. Miguel A. de los Mozos Rojas
> <b>SUBDIRECTOR</b>	D.ª Sonia Martínez Barrio
> <b>JEFE DE PRENSA</b>	D. Javier Solas Mazagatos
> <b>JEFE PROTOCOLO</b>	D. José María de Iturrino Sierra
> <b>JEFE DE LA UNIDAD MÓVIL SEGURIDAD VIAL</b>	Capitán Juan Antonio Jiménez País
> <b>JEFE DE SEGURIDAD EN RUTA</b>	D. Rodrigo Contreras Elvira
> <b>SERVICIOS MÉDICOS</b>	Dra. D.ª Esther Martínez Barrio / Dr. D. Gerardo Torcida Dr. Antonio Rodríguez Pérez / Dr. Alberto Delgado González
> <b>JEFE DE SALIDAS</b>	D. Iñigo Giménez Vélez
> <b>JEFE DE LLEGADAS</b>	D. Rodrigo Alonso Sedano / D. Roberto Córdoba Torrens
> <b>JEFE DE RADIO VUELTA</b>	D. Celestino Monasterio Iglesias
> <b>JEFE DE SEÑALIZACIÓN</b>	D. Jesús Mª Sierra Sancho
> <b>LOCUTOR OFICIAL</b>	D. Juan Mari Guajardo Aranguiz
> <b>VEHÍCULOS OFICIALES</b>	Grupo Ureta Automóviles
> <b>OFICINA PERMANENTE</b>	D.ª Teresa Martín Casín
> <b>SALAS DE PRENSA</b>	D. Pedro A. Delgado Velasco
> <b>LOGÍSTICA</b>	D. Ricardo García López
> <b>AMBULANCIAS</b>	Cruz Roja

**JURADO TÉCNICO**

> <b>PRESIDENTE</b>	D. Davide BARDELLI (Italia)
> <b>ACD</b>	D. Bernardo Sánchez / D. Vladimir Sekvlic
> <b>ADJUNTOS</b>	D. Jorge Gual Martínez (Illes Balears) D. Miguel Vargas Sánchez (Andalucía)
> <b>CRONOMETRADOR</b>	D.ª. María José Calvo Blanco (Castilla y León)
> <b>LLEGADA-MOTO</b>	D. Jesús Froilán Medina Pastor (Castilla y León)
> <b>COMISARIOS MOTORISTAS</b>	D. Jose Luis López Castro (Castilla y León) D. Sergio Corral Iglesias (Castilla y León)

# VEHÍCULO OFICIAL

de la



XLIV. EDICIÓN MASCULINA

## VUELTA A BURGOS



Fotografía: Riccardo Ordóñez

# Grupo Ureta automóviles



Autocid



ŠKODA



MITSUBISHI MOTORS



Burgos: Ctra. Madrid - Irún Km.234 y Ctra. Logroño Km.110

947 208 442



**OPERACIONES PREVIAS  
A LA SALIDA  
AVANT LA COURSE**



**OFICINA PERMANENTE // PERMANENCE:**

**INSTITUTO PROVINCIAL PARA EL DEPORTE Y LA JUVENTUD:** Real Monasterio de San Agustín  
C/ Madrid, 24. Teléfono: 947 258 600  
[vueltaburgos@diputaciondeburgos.es](mailto:vueltaburgos@diputaciondeburgos.es)

**ACREDITACIONES  
PIÈCES OFFICIELLES**



**LUNES 01 DE AGOSTO**  
10:00 - 13:00 / 16:30 A 19:30 H.

**INSTITUTO PROVINCIAL PARA EL DEPORTE Y LA JUVENTUD:** Real Monasterio de San Agustín. C/ Madrid, 24. Teléfono: 947 258 600  
[idj@diputaciondeburgos.es](mailto:idj@diputaciondeburgos.es)



**REVISIÓN DE VEHÍCULOS OFICIALES,  
MEDIOS DE COMUNICACIÓN Y CARAVANA PUBLICITARIA  
CONTROL VEHICULES OFFICIELS, PRESSE ET CARAVAN**

**LUNES 01 DE AGOSTO - 18:00 A 20:00 H.**

**ALMACENES DE LA DIPUTACIÓN.** (Camino Valdechoque)



**EQUIPOS // ÉQUIPES**

**DIPUTACIÓN PROVINCIAL**

Pº del Espolón, 34 - 09004 Burgos

**1) PRESENTACIÓN / PRESENTATION**

- LICENCIAS JURADO TÉCNICO, RECOGIDA DE DORSALES Y DOCUMENTACIÓN OFICIAL
- LICENSES COURREURS AU JURY, CONFIRMATION DES PARTANTS ET RETRAIT DES DOSSARDS PAR LES RESPONSABLES D'ÉQUIPE

**LUNES 01 DE AGOSTO - 15:30-16:45 H.**

**2) REUNIÓN DE: / RÉUNION DU:**

- DIRECTORES DEPORTIVOS
- DIRECTEURS SPORTIFS

**LUNES 01 DE AGOSTO - 17:00 H.**

**3) REUNIÓN DE: / RÉUNION DU:**

- ORGANIZACIÓN, JURADO TÉCNICO
- COLLÈGE DES COMMISSAIRES

**LUNES 01 DE AGOSTO - 18:00 H.**



**4) REUNIÓN MÉDICA / RÉUNION MÉDICALE**

- MEDIDAS PREVENTIVAS Y CONTROL COVID 19
- MESURES PRÉVENTIVES ET CONTRÔLE DES COVID 19

**LUNES 01 DE AGOSTO - 17:30 H.**



Correos  
Express

Es importante  
contar con un  
servicio que va  
sobre **ruedas**

Patrocinador Principal y Socio Logístico

**Vuelta a Burgos**



LA DIPUTACIÓN PROVINCIAL  
Agradece la colaboración de



Correos  
Express

GrupoUreta  
automóviles



GOBIK®



SHIMANO

Y A LOS AYUNTAMIENTOS DE:

BURGOS - QUINTANILLA DE VIVAR (VIVAR DEL CID) - VILLADIEGO  
- VALLE DE TOBALINA (QUINTANA MARTÍN GALÍNDEZ) - VILLARCAYO MCV  
- TORRESANDINO - PEÑALBA DE CASTRO - LERMA - NEILA



LEADER



REGULARIDAD



MONTAÑA



JÓVEN

MALLOTS OFICIALES DE LA VB







**AG2R CITROEN  
TEAM**



**ASTANA QAZAQSTAN  
TEAM**



**BAHRAIN  
VICTORIOUS**



**BORA - HANSGRÖHE**



**INEOS GRENADIERS**



**ISRAEL - PREMIER TECH**



**JUMBO-VISMA**



**MOVISTAR TEAM**



**EF EDUCATION  
- EASYPOST**



**QUICK-STEP ALPHA VINYL  
TEAM**



**TREK - SEGAFREDO**



**UAE TEAM EMIRATES**



## EQUIPOS PARTICIPANTES



**BURGOS-BH**



**CAJA RURAL -  
SEGUROS RGA**



**EQUIPO KERN  
PHARMA**



**EUSKALTEL -  
EUSKADI**



**EOLO-KOMETA  
CYCLING TEAM**

SÍGUENOS EN  
**NUESTRAS REDES SOCIALES**



VueltaBurgos



VueltaBurgos



vueltaburgos



## ALOJAMIENTOS DE EQUIPOS

EQUIPO	HOTEL	DATOS
QUICK-STEP ALPHA VINYL TEAM	<b>REY ARTURO</b>	Ctra. N-620. Villagonzalo Pedernales. Tel. 947 294 251
ISRAEL- PREMIER TECH		
EUSKALTEL - EUSKADI		
MOVISTAR TEAM	<b>LA GALERÍA</b>	Ctra. Quintanadueñas. Tel. 947 292 606
EF EDUCATION - EASYPOST	<b>CIUDAD DE BURGOS</b>	Ctra. N-I, km 245. Tel. 947 431 041
BORA - HANS GROHE		
BURGOS-BH		
EQUIPO KERN PHARMA		
INEOS GRENADIERS		
TREK - SEGAFREDO		
JUMBO-VISMA		
CAJA RURAL-SEGUROS RGA		
BAHRAIN VICTORIOUS		
ASTANA QAZAQSTAN TEAM		
UAE TEAM EMIRATES	<b>PUERTA DE BURGOS</b>	C/ Vitoria, 69. Tel. 947 241 000
AG2R CITROEN TEAM	<b>CORONA DE CASTILLA</b>	C/ Madrid, 15. Tel: 947 262 142
ELO-KOMETA CYCLING TEAM	<b>LOS BRASEROS</b>	C/ Severo Ochoa, 7 Tel: 947 234 123

## HOSPITALES

HOSPITAL	DIRECCIÓN	TELÉFONO
> <b>UNIVERSITARIO DE BURGOS</b>	Avda. Islas Baleares, s/n. Burgos	947 281 800
> <b>RECOLETAS</b>	C/ Cruz Roja, s/n. Burgos	947 244 055
> <b>SANTOS REYES</b>	Avda. Ruperta Baraya, 6 (Aranda de Duero)	947 522 000

# Burgos te sienta bien

CONCURSO FOTOGRAFICO

#MiradoresCatedralBurgos



Ayuntamiento  
de Burgos



AGENDA  
2030  
BURGOS



PROMUEVE  
BURGOS



Burgos 2021

#BurgosTeSientaBien

[www.miradorescatedraldeburgos.es](http://www.miradorescatedraldeburgos.es)

## DATOS DE LA ETAPA

CONTROL DE FIRMAS // SIGNATURES	11:28-12:40
LLAMADA // APPEL	12:45
SALIDA NEUTRALIZADA (8 KM) // DÉPART FICTIF (8 KM)	12:50
SALIDA REAL // DÉPART RÉËL	13:05
MEDIA HORARIA PROBABLE // MOYENNE HORAIRE PROBABLE	42 Km/h
LLEGADA ESTIMADA // ARRIVÉE PRÉVUE	16:50
CIERRE CONTROL // FERMETURE DE CONTRÔLE	10%

KILÓMETROS		ITINERARIO / ITINÉRAIRE	HORARIO PREVISTO		
RECORRIDOS parcourus	POR RECORRER à parcourir		40 Km/h	42 Km/h	44 Km/h
		<b>BURGOS, CATEDRAL. Salida Neutralizada</b>			
0	157	<b>Salida Real // Départ Réèl por BU-V-5021</b>	13:05	13:05	13:05
4	153	HURONES	13:11	13:11	13:10
9	148	RIOCEREZO	13:18	13:18	13:17
15	142	TEMIÑO	13:27	13:27	13:25
23	134	RUBLACEDO DE ARRIBA	13:39	13:38	13:36
25	132	RUBLACEDO DE ABAJO	13:42	13:41	13:39
26	131	Giro dcha. por BU-V-5104	13:44	13:42	13:40
30	127	QUINTANA URRIA	13:50	13:48	13:45
33	124	ROJAS	13:54	13:52	13:50
35	122	PIÉRNIGAS	13:57	13:55	13:52
39	118	QUINTANABUREBA	14:03	14:01	13:58
41	116	Giro izda. por CL-632	14:06	14:04	14:00
45	112	TERRAZOS	14:12	14:10	14:06
49	108	LOS BARRIOS DE BUREBA	14:18	14:15	14:11
54	103	CORNUDILLA, seguir por N-232	14:26	14:22	14:18
56	101	PINO DE BUREBA	14:29	14:25	14:21
59	98	Giro izda. Por BU-P-5028	14:33	14:30	14:25
62	95	CASTELLANOS DE BUREBA	14:38	14:34	14:29
64	93	SALAS DE BUREBA. <b>Precaución paso estrecho</b>	14:41	14:37	14:32
69	88	POZA DE LA SAL. Giro dcha. por CL-633 Comienza Puerto	14:48	14:44	14:39

**— CATEDRAL DE BURGOS —**

75	82	 <b>ALTOTERO GPM 1ª</b>	14:57	14:52	14:47
83	74	Cruce seguir recto por CL-633	15:09	15:04	14:58
92	65	MASA	15:23	15:17	15:10
93	64	Cruce seguir recto por BU-601	15:24	15:18	15:11
100	57	Giro izda. Por N-627	15:35	15:28	15:21
104	53	Giro dcha. Por BU-622	15:41	15:34	15:26
111	46	HUÉRMECES	15:51	15:44	15:36
115	42	SANTIBAÑEZ ZARZAGUDA	15:57	15:50	15:41
118	39	MIÑÓN	16:02	15:54	15:45
120	37	MANSILLA DE BURGOS	16:05	15:57	15:48
127	30	 <b>ARROYAL. Precaución pasos elevados</b>	16:15	16:07	15:58
130	27	QUINTANADUEÑAS	16:20	16:11	16:02
131	26	 <b>Precaución.</b> Giro izda. direcc. Villarmero por BU-V-6278	16:21	16:12	16:03
133	24	VILLARMERO	16:24	16:15	16:06
134	23	Giro dcha. por BU-V-6279	16:26	16:17	16:07
136	21	Giro dcha. dirección Burgos por N-623	16:29	16:20	16:10
138	19	 <b>BURGOS. Precaución rotondas</b>	16:32	16:22	16:13
142	15	 <b>Peligro travesía Ciudad. Danger Traversée Centre Ville</b>	16:38	16:28	16:18
143	14	 <b>ALTO DEL CASTILLO. Paso por Meta// G.P.M. de 3ª categoría</b>	16:39	16:30	16:20
146	11	 <b>Peligro travesía. Ciudad. Danger Traversée Centre Ville</b>	16:44	16:34	16:24
157	0	 <b>META. EL CASTILLO. GPM de 3ª categoría</b> 	17:00	16:50	16:39







— CATEDRAL DE BURGOS —



3

# ÚLTIMOS KILÓMETROS

## PRECAUCIONES

### KM / 3

Precaución rotondas

1ª Rotonda seguir recto

2ª Rotonda giro a la derecha

*Précoution, rotonde.*

1ª Continuer tout droit

2ª Virage à droite

### KM / 2

Giro dcha. anchura 7 m

*Virage a droite, largan 7 m*

### KM / 1

170 mts. al 10,6%, resto pendiente del 5%

*Virage á droite, 170 m. 10,6%, reste pente de 5%*

(700 mts) - 200 m de adoquín

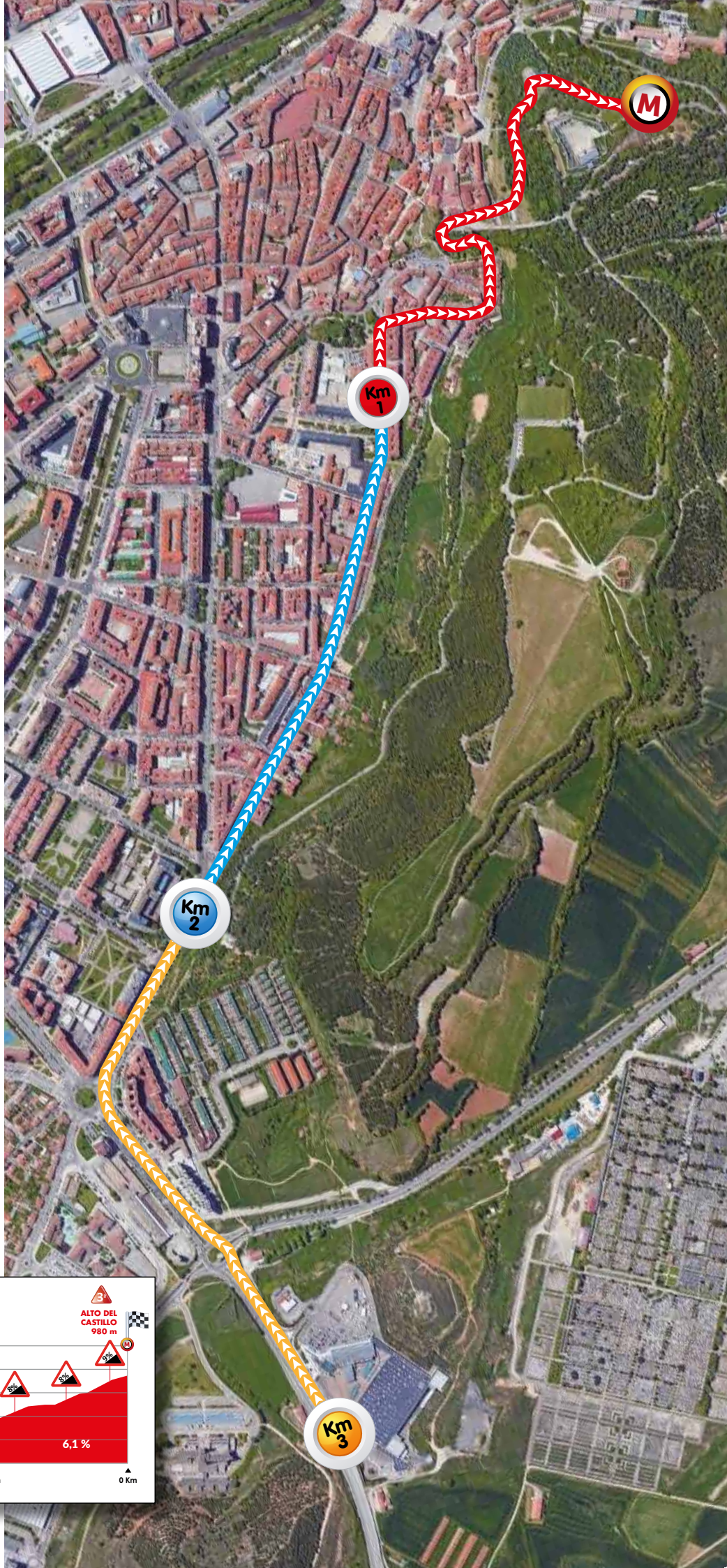
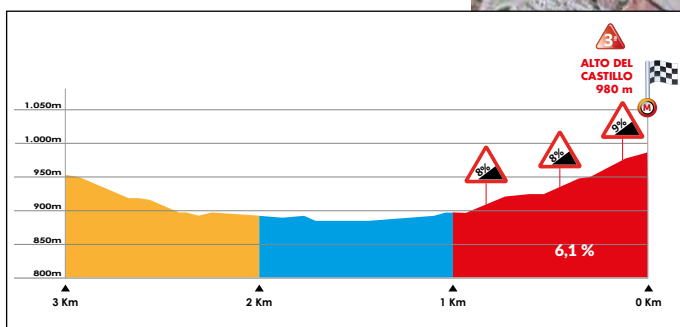
*(700 mts) - 200 m de pavés*

### META

El Castillo. GPM 3ª Categoría

*Arrivée en col de 3ª Catégorie*

## ALTIMETRÍA



**SALIDA NEUTRALIZADA**



**BURGOS**

Plaza del Rey San Fernando  
Catedral de Burgos



**KM 0**

Salida real. BU-V-5021

42°22'50.5"N 3°39'04.3"W  
42.380700, -3.651183



**km 3,9**

**Hurones**

Precaución travesía con paso estrecho

Cerrar cruce Villayerno-Morquillas km 1,5



**km 9,5**

**Riocerezo**

Precaución travesía

Cerrar cruce Club golf km 6,8  
Agujero carril derecho km 7



**km 13,6**

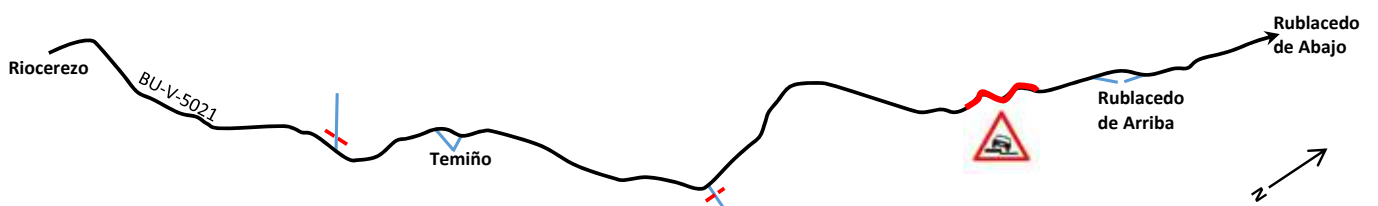
**BU-V-5021**

Continuar recto por BU-V-5021

14,7 Temiño (ext.): 3 entradas



**BU-V-5021**



km **25,2** Rublacedo de Abajo

**Precaución travesía**  
3 bandas 3M  
Giro 90° a la derecha  
Continuar por BU-V-5104



km **30,1** Quintanaurria

**Precaución travesía**  
2 resaltes

Cerrar cruce manantial Santolín



km **31,4** Rojas

**Giro 90° a la derecha**  
**Giro 90° a la izquierda**  
Continuar por BU-V-5104

Cerrar cruce Quintanilla Cabe Rojas km 33,4



km **34,4** Piérnigas

**Precaución travesía**

Continuar recto por BU-V-5104

Cerrar cruce BU-V-5103 km 35,6



km **38,3** Quintanabureba

**PRECAUCIÓN travesía en descenso**

**PELIGRO pasos estrechos**

Bandas 3M



km **40,7** BU-V-5104

**Giro 90° a la izquierda**

Continuar por CL-632

Gravilla



km **44,4**

**Terrazos**

**Precaución travesía**

Continuar recto por CL 632

Cerrar cruce Las Vesgas



km **48,3**

**Los Barrios de Bureba**

**Precaución travesía**

**Pasos estrechos**

Continuar recto por CL-632

2 cruces Hermosilla

3 entradas Coculina + cruce izda



km **54,3**

**CL-632**

**PRECAUCIÓN isleta central**

**Pasar por ambos lados**

Giro a la izquierda por N-232



km **56,1**

**Pino de Bureba**

**Precaución travesía**

Continuar recto por N-232



km **59,0**

**N-232**

**Giro 90° a la izquierda**

**PRECAUCIÓN carretera estrecha 9 kms**

Continuar por BU-P-5028

Terminón (ext.) km 59,8



km **61,7**

**Castellanos de Bureba**

**PRECAUCIÓN puente en descenso**

**Doble curva con paso estrecho**

Continuar por BU-P-5028



km **63,7** Salas de Bureba

**PRECAUCIÓN estrechamientos**

km 66,6 cruce Cornudilla  
km 67,1 cruce albergue



km **68,6** Poza de la Sal

Giro a la derecha en rampa  
Continuar recto por CL 633  
Comienza GPM

**PRECAUCIÓN** paso estrecho doble curva



km **74,6** CL-633

**ALTO DE ALTOTERO**

GPM 3ª Categoría



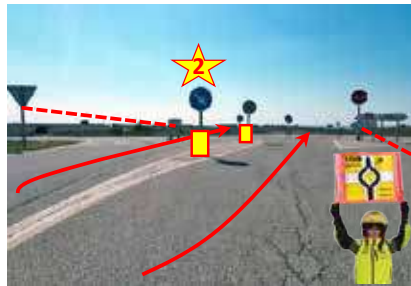
km **82,1** CL-633

**PRECAUCIÓN** señales en calzada

Continuar recto por ambos lados

Continuar por CL-633

Cerrar cruce Quintanaloma km 85,3



km **91,5** Masa

**PRECAUCIÓN** travesía en descenso

Asfalto en mal estado 4 kms  
2 resaltos



km **92,6** CL-633

**PRECAUCIÓN** isleta central

Continuar recto por lado derecho

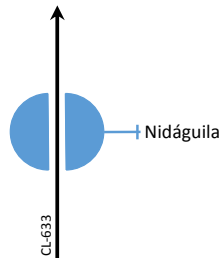
Continuar recto por CL-633

Rellenar agujero carril derecho



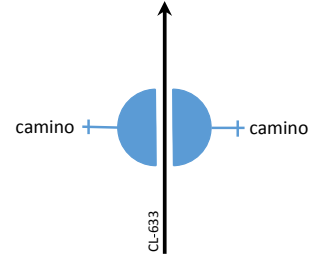
km **93,3** CL-633

Continuar recto por el centro



km **95,6** CL-633

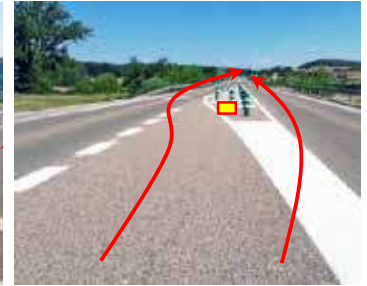
Continuar recto por el centro



km **99,1** CL-633

Giro 90° a la izquierda  
Pasar por carril izquierdo en SENTIDO CONTRARIO

**PELIGRO** bolardos en centro de calzada  
Continuar por N-627



km **100,4** N-627

**PELIGRO** bolardos en centro de calzada

Continuar recto por N-627

Cerrar cruce Montorio



km **102,4** N-627

**PELIGRO** bolardos en centro de calzada

Continuar recto por N-627

Cerrar cruce Montorio



km **103,9** N-627

**PELIGRO** bolardos en centro de calzada  
Tomar salida derecha por BU-622

Cerrar cruce S. Pantaleón km 105,9  
Cerrar cruce Ruyales km 109,6



km **110,2** Huérmeces

**Travesía con paso estrecho**

Continuar recto por BU-622



**km 114,8** Santibáñez de Zaragoza

**Travesía**  
**3 resaltos**

Cerrar cruce Ros 117,1

Travesía Miñón 117,2

Cerrar cruce La Nuez de A. + Zumel 118



**km 119,8** Mansilla de Burgos

**2 resaltos en descenso**  
**Curva a la derecha en descenso**

Continuar por BU-622 dirección Burgos

km 122,2 y 124,4 Cruces Marmellar



**km 126,3** Arroyal

**PRECAUCIÓN** travesía con pasos estrechos  
**3 pasos elevados**

Continuar recto por BU-622

Cruce a la salida (izda.)



**km 129,4** Quintanadueñas

**Precaución** travesía  
**4 resaltos**

Continuar por BU-901

Cerrar calles y polideportivo



**km 130,3** BU-904

**Rotonda, giro a la izquierda**

Pasar por carril izdo en SENTIDO CONTRARIO

Isleta a la salida

Continuar por BU V 6278

Gravilla isletas



**km 132,0** Villarmero

**PRECAUCIÓN** travesía  
**Resaltos y bandas fresadas**  
**Estrechamiento**

Resalto y fresados a la salida





km **133,4** BU-V-6278

Giro 90° a la derecha

Incorporarse a BU-V-6279 dirección Burgos



km **135,2** BU-V-6279

Giro a la derecha

Incorporarse a N-627 dirección Burgos

Cerrar salida Fredesval



km **136,8** BURGOS

Rotonda  
Tomar por lado derecho  
3ª salida  
Continuar por Calle Laredo



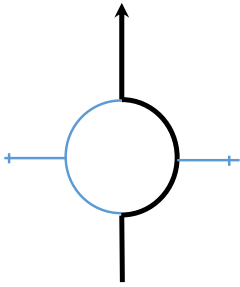
km **137,5** BURGOS  
Calle Laredo. N-627

Rotonda  
Tomar por lado derecho, 2ª salida  
Continuar recto por Calle Laredo  
Asfalto en mal estado en rotonda



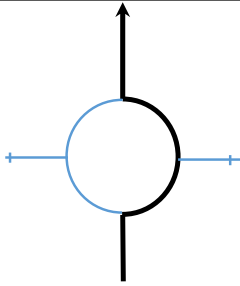
km **138,1** BURGOS  
Calle Laredo. N-627

Rotonda  
Tomar por lado derecho, 2ª salida  
Continuar recto por Calle Laredo  
Asfalto en mal estado en rotonda



km **138,7** BURGOS  
Calle Laredo. N-627

Rotonda  
Tomar por lado derecho, 2ª salida ascendente  
Continuar recto por Calle Laredo  
Asfalto en mal estado en rotonda



km **139,4** BURGOS  
Avda. Cantabria

Continuar recto por 2 carriles izquierdos  
Precaución descenso pronunciado

Cerrar acceso/salida Centro Comercial



km **139,8** BURGOS  
Avda. Cantabria

**PRECAUCIÓN rotonda en descenso**  
Tomar por lado derecho

Continuar recto por Avda. Cantabria




km **140,1** BURGOS  
Avda. Cantabria

Giro 90° a la derecha

**PRECAUCIÓN descenso**

Continuar por Avda. del Cid


Mediana en Avenida del Cid



km **140,5** BURGOS  
Avda. Cantabria

Continuar recto a Calle San Francisco

Mediana en Avenida del Cid



km **141,0** BURGOS  
Calle San Francisco

**Estrechamiento**

Continuar recto por Calle S. Francisco

Precaución bordillos estacionamiento

Calles adyacentes durante toda Calle S. Francisco



km **141,6** BURGOS  
Calle San Francisco

**PRECAUCIÓN giro 90° a la derecha**

**PRECAUCIÓN paso estrecho**

Pendiente pronunciada



km 141,6 **BURGOS**  
Calle Subida San Miguel

Doble giro a la izquierda

Continuar por Calle Felipe de Abajo



km 141,9 **BURGOS**  
Calle Felipe de Abajo

Continuar recto dirección Arco de S. Esteban  
Comienza tramo 150 m adoquinado



km 142,0 **BURGOS**  
Arco de San Esteban

Tramo adoquinado  
Continuar por la derecha en  
SENTIDO CONTRARIO



km 142,6 **BURGOS**  
Castillo de Burgos

**ALTO DEL CASTILLO**  
GPM 3ª Categoría

PELIGRO descenso pronunciado  
Curvas cerradas



km 142,8 **BURGOS**  
Castillo de Burgos

Curva muy cerrada  
Calzada 3 m anchura



km 143,0 **BURGOS**  
Castillo de Burgos

Giro 90° a la derecha  
**PRECAUCIÓN** puente estrecho



km 143,2

Giro a la derecha



km 143,4

PRECAUCIÓN paso estrecho  
Arco de San Martín



km 143,5

BURGOS  
Calle Francisco Salinas

Continuar recto  
Paso elevado



km 143,7

BURGOS  
Calle Francisco Salinas

Resalto  
Rotonda. Tomar por lado derecho

Continuar recto por Calle Francisco Salinas

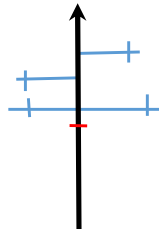


km 143,8

BURGOS  
Calle Francisco Salinas

Resalto  
Continuar recto

Cruces con Enrique III y Mesnadas



km 144,2

BURGOS  
Calle Francisco Salinas

Glorieta Hungría  
Salir por la izquierda en **SENTIDO CONTRARIO**

Continuar por Avda. Valentín Niño  
Circular en **SENTIDO CONTRARIO** durante 7,3 kms



km 144,8

Glorieta Juan Gil

Rotonda  
Salir por la izquierda en **SENTIDO CONTRARIO**

Continuar por Avda. Valentín Niño



km 145,8

Glorieta Iberdrola

Rotonda

Salir por la izquierda en SENTIDO CONTRARIO

Continuar por Avda. Valentín Niño



km 147,5

Glorieta Barriada San Juan

Rotonda

Salir por la derecha en SENTIDO CONTRARIO

Continuar por Avda. Valentín Niño



km 149,0

Glorieta Iberdrola

Rotonda

Tomarla por la izquierda y continuar en SENTIDO CONTRARIO

Continuar por Avda. Valentín Niño



km 150,2

Glorieta Juan Gil

Rotonda

Tomar por la izda, 1ª salida en SENTIDO CONTRARIO

Continuar por Avenida de la Industria

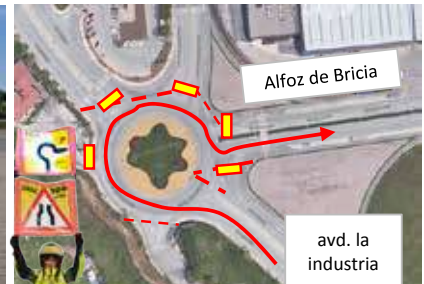


km 151,5

Glorieta José María Yartu

Rotonda a la derecha en sentido contrario  
Salida por C. Alfoz de Bricia

Continuar en el sentido de la circulación  
Salvar mediana, tomar calzada derecha



km 151,9

BURGOS

Calle Alfoz de Bricia

Rotonda

Continuar recto por lado derecho

Continuar por calle Alfoz de Bricia



km **152,4**

**BURGOS**  
Calle Alfoz de Bricia

**Rotonda**  
**Continuar recto por lado derecho**  
Continuar por calle Alfoz de Bricia



km **152,9**

**BURGOS**  
Calle Alfoz de Bricia

**Rotonda**  
**Tomar 1ª salida a la derecha**  
Incorporarse a N-627 dirección Burgos



km **153,6**

**BURGOS**  
Avenida de Cantabria

**Continuar recto por 2 carriles izquierdos**  
**PRECAUCIÓN descenso pronunciado**  
3 kms a Meta  
Cerrar acceso/salida Centro Comercial



km **153,9**

**BURGOS**  
Avda. Cantabria

**PRECAUCIÓN rotonda en descenso**  
**Tomar por lado derecho**  
Continuar recto por Avda. Cantabria



km **154,3**

**BURGOS**  
Avda. Cantabria

**Giro 90° a la derecha**  
**PRECAUCIÓN descenso**  
Continuar por Avda. del Cid

Mediana en Avenida del Cid




km **154,7**

**BURGOS**  
Avda. Cantabria

**Continuar recto a Calle San Francisco**

2 kms a Meta

Subida Castillo



km 155,2

BURGOS  
Calle San Francisco

**Estrechamiento**

Continuar recto por Calle S. Francisco  
**PRECAUCIÓN bordillos estacionamiento**

Calles adyacentes durante toda Calle S. Francisco



km 155,7

BURGOS  
Calle San Francisco

**PRECAUCIÓN giro 90° a la derecha**  
**PRECAUCIÓN paso estrecho**  
Pendiente pronunciada  
1 km a Meta



km 155,8

BURGOS  
Calle Subida San Miguel

**Doble giro a la izquierda**

Continuar por Calle Felipe de Abajo



km 156,0

BURGOS  
Calle Felipe de Abajo

Continuar recto dirección Arco de S. Esteban  
Comienza tramo 150 m adoquinado



km 156,2

BURGOS  
Arco de San Esteban

Tramo adoquinado  
Continuar por la derecha en **SENTIDO CONTRARIO**  
500 m a Meta



km 156,7

BURGOS  
Castillo de Burgos



**META. EL CASTILLO**  
GPM 3ª Categoría





## 1ª PARTE CIRCUITO INTERNO BURGOS

Todo el recorrido se hace por el **lado contrario** a la circulación





## 2º PARTE CIRCUITO INTERNO BURGOS





**G & M**  
**PREVENCIÓN**

*“25 años de prevención  
al servicio de los burgaleses”*

[www.gymprevencion.es](http://www.gymprevencion.es)

# VIVAR DEL CID Y VILLADIEGO


*Os dan la Bienvenida*



AYUNTAMIENTO

VIVAR DEL CID

MÁS INFO:



AYUNTAMIENTO

VILLADIEGO

MÁS INFO:



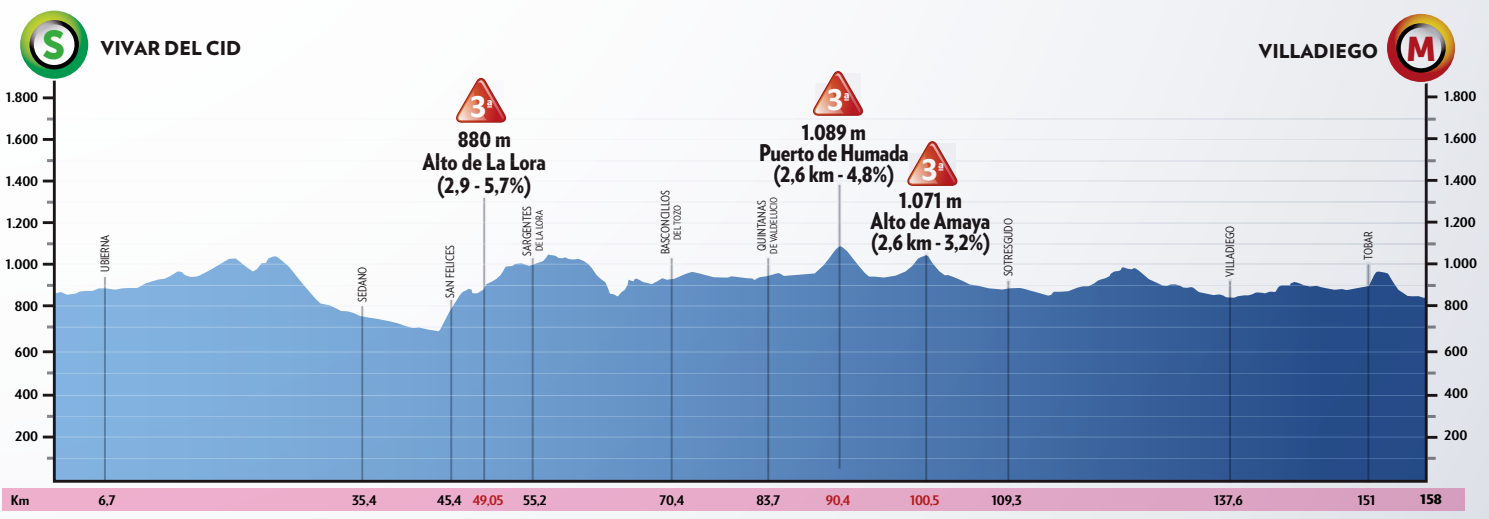
## DATOS DE LA ETAPA

CONTROL DE FIRMAS // SIGNATURES	11:34-12:46
LLAMADA // APPEL	12:51
SALIDA NEUTRALIZADA (2,6 KM) // DÉPART FICTIF (2,6 KM)	12:56
SALIDA REAL // DÉPART RÉËL	13:04
MEDIA HORARIA PROBABLE // MOYENNE HORAIRE PROBABLE	42 Km/h
LLEGADA ESTIMADA // ARRIVÉE PRÉVUE	16:50
CIERRE CONTROL // FERMETURE DE CONTRÔLE	10%

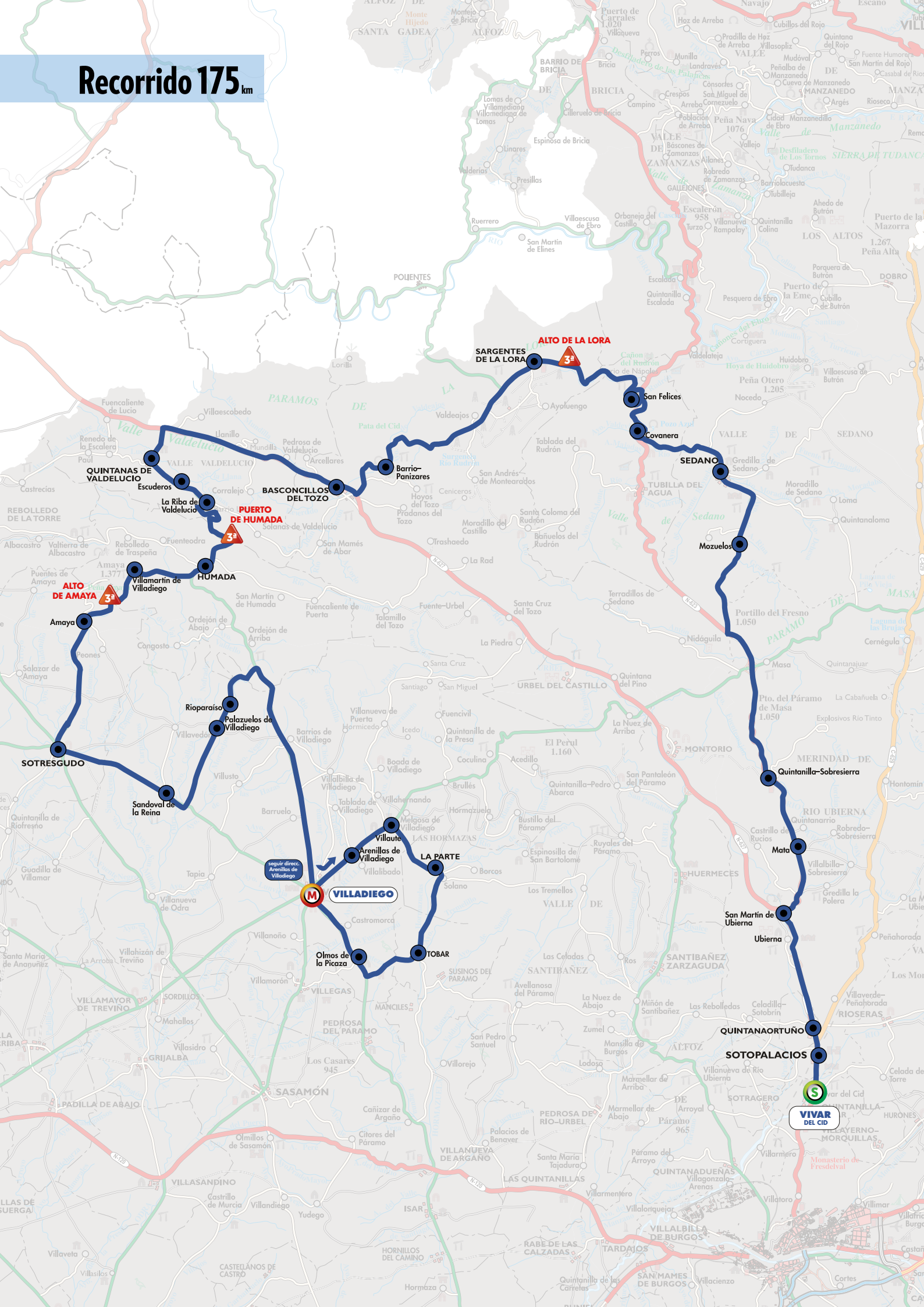
KILÓMETROS		ITINERARIO / ITINÉRAIRE	HORARIO PREVISTO		
RECORRIDOS parcourus	POR RECORRER à parcourir		40 Km/h	42 Km/h	44 Km/h
		<b>VIVAR DEL CID. Seguir por N-623</b>	12:56	12:56	12:56
0	158	<b>SOTOPALACIOS. Salida Real</b>	13:04	13:04	13:04
1	157	Seguir recto por N-623	13:05	13:05	13:05
2	156	QUINTANAORTUÑO	13:07	13:07	13:06
3,4	154,6	Rotonda. Seguir recto N-623	13:09	13:09	13:08
6,7	151,3	<b>Túnel. UBIERNA,</b>	13:14	13:13	13:13
8,5	149,5	Giro dcha. por N-623	13:16	13:16	13:15
9,7	148,3	<b>Túnel. SAN MARTÍN DE UBIERNA</b>	13:18	13:18	13:17
12,6	145,4	MATA	13:22	13:22	13:21
16,9	141,1	QUINTANILLA SOBRESIERRA	13:29	13:28	13:27
26	132	Giro dcha. por BU-514	13:43	13:41	13:39
35,4	122,6	<b>SEDANO. Precaución paso estrecho</b>	13:57	13:54	13:52
42,6	115,4	Giro dcha. por N-623 COVANERA	14:07	14:05	14:02
45,4	112,6	SAN FELICES. Giro izda. por BU-V-6222. Comienza puerto	14:12	14:09	14:05
49,05	108,95	<b>ALTO DE LA LORA GPM 3ª</b>	14:17	14:14	14:10
55,2	102,8	SARGENTES DE LA LORA	14:26	14:23	14:19
66,9	91,1	<b>BARRIO PANIZARES. Paso estrecho</b>	14:44	14:39	14:35
70,4	87,6	BASCONCILLOS DEL TOZO. Giro dcha por N-627	14:49	14:44	14:40
76,3	81,7	Seguir por N-627	14:58	14:53	14:48
81,5	76,5	Giro izda. por BU-621. <b>ROTONDAS</b>	15:06	15:00	14:55
83,7	74,3	QUINTANAS DE VALDELUCIO	15:09	15:03	14:58

# CAMINO DEL CID - GEOPARQUE DE LAS LORAS

86,3	71,7	ESCUDEROS	15:13	15:07	15:01
87,8	70,2	LA RIBA DE VALDELUCIO. Comienza Puerto	15:15	15:09	15:03
90,4	67,6	 <b>Puerto de Humada - GPM 3ª categoría</b>	15:19	15:13	15:07
94,4	63,6	HUMADA. Seguir por BU-V-6211	15:25	15:19	15:12
97,9	60,1	VILLAMARTÍN DE VILLADIEGO. Comienza Puerto	15:30	15:24	15:17
100,5	57,5	 <b>Alto de Amaya GPM 3ª Categoría</b>	15:34	15:27	15:21
101,9	56,1	AMAYA. Seguir por BU-623	15:36	15:29	15:22
109,3	48,7	Giro izquierda por BU-627. SOTRESGUDO	15:47	15:40	15:33
116,7	41,3	SANDOVAL DE LA REINA	15:59	15:51	15:43
118,1	39,9	Giro izda. por BU-V-6218	16:01	15:53	15:45
122,2	35,8	PALAZUELOS DE VILLADIEGO	16:07	15:58	15:50
123,4	34,6	RÍOPARAISO	16:09	16:00	15:52
125,5	32,5	Giro dcha. por BU-621 direcc. Villadiego	16:12	16:03	15:55
137,6	20,4	VILLADIEGO. Seguir por BU-601	16:30	16:20	16:11
139,9	18,1	ARENILLAS DE VILLADIEGO	16:33	16:24	16:14
142,7	15,3	Cruce seguir por BU-V-6015	16:38	16:28	16:18
143,2	14,8	VILLAUTE	16:38	16:28	16:19
146,8	11,2	LA PARTE	16:44	16:34	16:24
147,2	10,8	Giro dcha. direcc. Cañizar por BU-V-6018	16:44	16:34	16:24
151,5	6,5	 <b>TOBAR. Precaución paso estrecho.</b> Por BU-V-6019	16:51	16:40	16:30
154,4	3,6	Cruce dcha. por BU-627	16:55	16:44	16:34
155,7	2,3	OLMOS DE LA PICAZA	16:57	16:46	16:36
158	0	 <b>META VILLADIEGO</b>	17:01	16:50	16:39



# Recorrido 175 km



**CAMINO DEL CID - GEOPARQUE DE LAS LORAS**

**SALIDA**



**LLEGADA**



3

# ÚLTIMOS KILÓMETROS

## PRECAUCIONES

### KM / 3

Seguir recto, anchura de 6 m  
*Suivre droite, Largeur 6 m*

### KM / 2

Seguir recto anchura de 6 mts  
*Suivre droite, largeur 6 mts*

### KM / 1

(300 mts) - Ligero giro izda.  
*(300 mts) - Légère virage á gauche*

### 500 M

Paso Elevado  
*Survol*

### 400 M

Seguir recto en ligero descenso anchura de 6 m  
*Suivre droit en légère baisse. Largeur de 6 mts*

### META

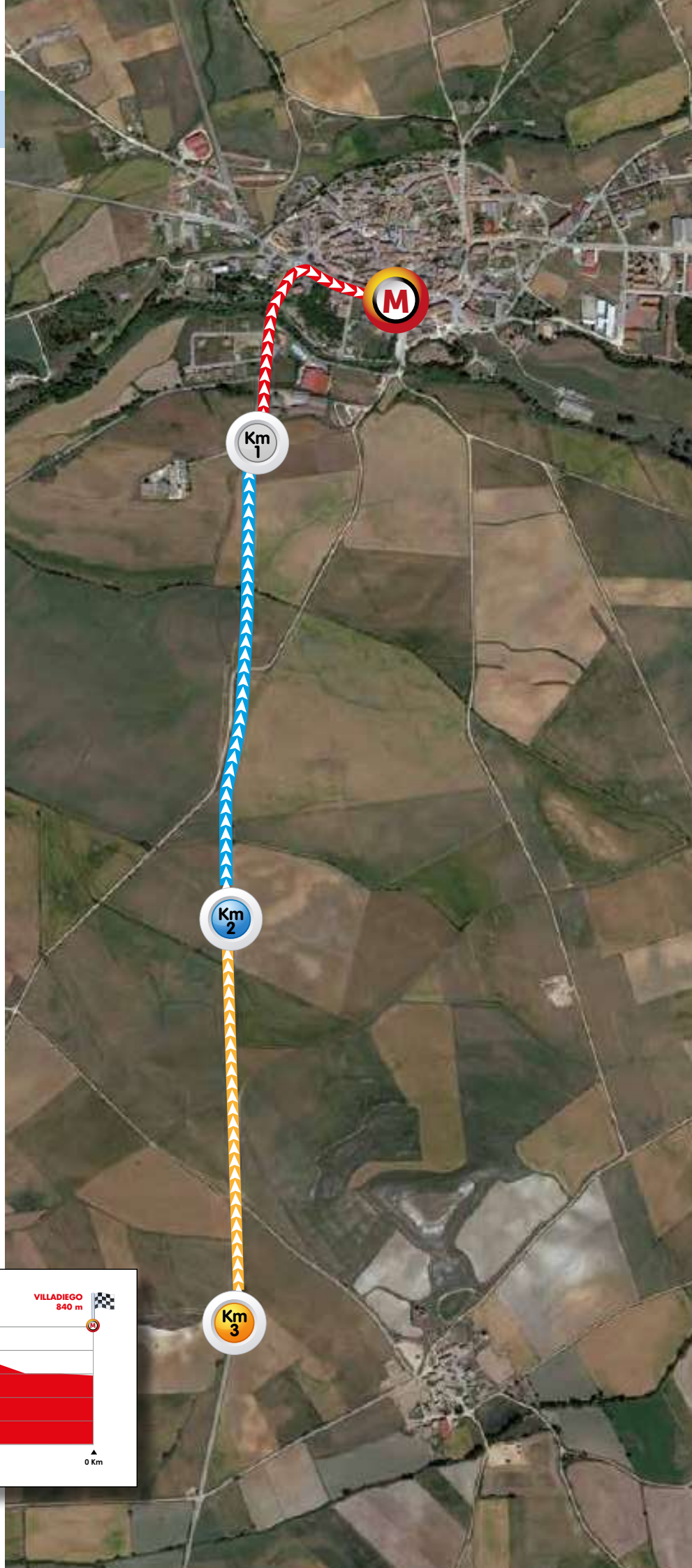
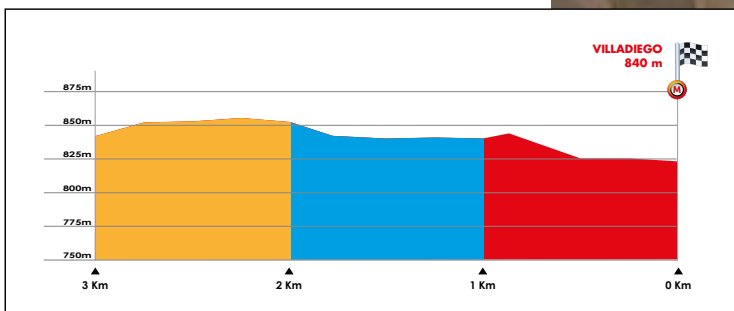
230 m. de recta. Anchura 6 m  
*230 m de ligne droite. Largeur 6 m*

## ACCESO SALIDA - 9 KM - VIVAR DEL CID

Por N-623-627 hasta Vivar del Cid

*By the N-623-627 to Vivar del Cid*

## ALTIMETRÍA





**SALIDA NEUTRALIZADA**



**VIVAR DEL CID**



**KM 0**

Salida real. N-627

42°26'24.3"N 3°40'51.5"W  
42.440083, -3.680967

Cerrar isletas cruce con CL-629



**km 1,1**

Quintanaortuño (exterior)

Continuar recto por N-623 N-627

Cerrar cruces izda y dcha



**km 2,6**

N-623 N-627

**Precaución Rotonda**  
Tomar por lado derecho

Continuar por ramal dirección Santander

Cerrar autovía



**km 5,7**

Ubierna (exterior)

**Túnel 52m (iluminado)**

**Precaución captafaros en el centro**

Cerrar accesos entrada/salida Ubierna



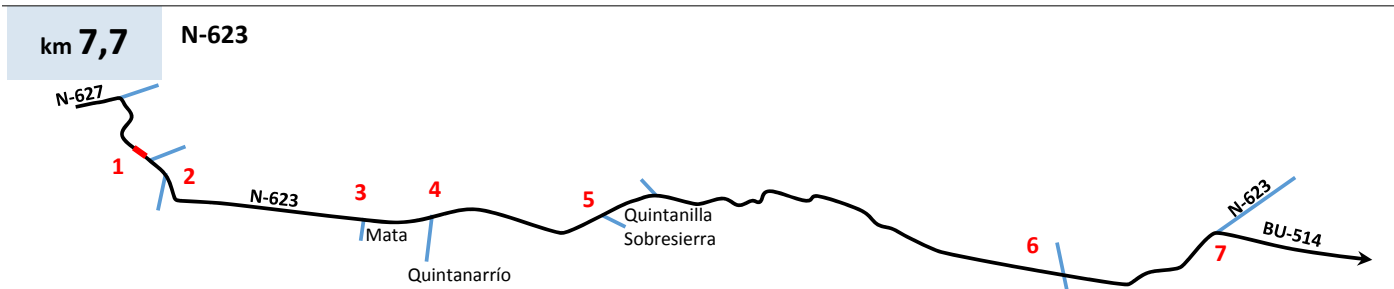
**km 7,6**

N-623 N-627

Giro a la derecha  
**PRECAUCIÓN bolardos**  
en el centro de la calzada

Continuar por N-623  
Cerrar isletas y cruce S. Martín





**km 8,7** N-623

**Túnel 110 m (iluminado)**

Detalle captafaros en el centro

**km 9,0** N-623

Continuar recto por N-623

Cerrar cruce Castrillo de Rucios

Cerrar cruce Gredilla la Polera km 9,2

**km 11,7** Mata

Continuar recto por N-623

Cerrar cruce Mata

Cerrar cruce Quintanarrío km 12,9

**km 15,8** Quintanilla Sobresierra

**Travesía**

Continuar recto por N-623

Cerrar cruce Maxam

Cerrar cruce Montorio km 16,9

**km 21,8** N-623

Continuar recto por N-623

**Precaución isletas**

**Asfalto en mal estado**

Cerrar isletas ambos lados

km **24,7** N-623

Giro a la derecha por BU-514  
 Descenso sinuoso 10 kms  
 Cerrar isletas cruce



km **31,0** BU-514

Continuar recto por BU-514  
 Cerrar cruce Mozuelos de Sedano  
 Cerrar cruce Moradillo de Sedano km 33,1




km **33,9** Sedano (1)

2 resaltos a la entrada  
**PRECAUCIÓN** travesía con pasos estrechos



km **35,3** Sedano (2)

**PRECAUCIÓN**  
 estrechamiento



km **35,4** Sedano (3)

Continuar recto por BU-514  
 2 resaltos a la salida  
 Cerrar cruce Pesadas



km **36,7** BU-514

Continuar recto por BU-514  
 Cerrar cruce Nocedo  
**Precaución puente estrecho km 40,3**  
 Gravilla curvas km 39



km **41,0** Covanera

Giro a la derecha por-N 623  
**PRECAUCIÓN isleta central**

Cerrar salida restaurante



km **43,7** San Felices del Rudrón

**Travesía**

Giro 180º a la izquierda en desnivel  
Pasar por carril izquierdo: precaución isleta

Continuar por BU-V-6222  
Comienza GPM



km **47,7** BU-V-6222



**ALTO DE LA LORA**  
GPM 3ª Categoría

Geoparque Mundial de la UNESCO  
**LAS LORAS**



km **53,1** Sargentos de La Lora

**Precaución travesía con doble curva**

Continuar recto por BU-V-6222

Cerrar cruce Ayoluengo km 54



km **55,8** BU-V-6222

Continuar recto por BU-V-6222

Cerrar cruce Valdeajos / S. Andrés km 58,5



km **64,7** Barrio Panizares

**PRECAUCIÓN**  
curva cerrada en descenso

**Paso estrecho (puente)**



km **66,4** BU-V-6222

Giro pronunciado a la izquierda  
Cruce Hoyos del Tozo km 67,1

Gravilla



km **68,2** Basconcillos del Tozo

Giro a la derecha  
**PELIGRO** isletas centrales  
**Paso estrecho**

Continuar por N-627



km **69,7** N-627

Continuar recto por N-627  
Cruce Arcellares

Agujero carril derecho PK 54  
Cerrar cruce Pedrosa de V. km 72,3



km **74,0** N-627

**PRECAUCIÓN** rotonda Tomar por ambos lados  
Continuar recto por N-627

**Precaución isleta** salida rotonda

Cerrar salidas A-73 y Corralejo de V.  
Cerrar cruce Mundilla km 75,1



km **76,0** Llanillo

**Travesía 1 km**  
**Bandas sonoras** a entrada y salida

Cerrar cruce Villaescobedo 78,1 (PK63)



km **79,3** N-627

Giro 90° a la izquierda por BU-621  
Pasar por carril izquierdo:

**Precaución isleta**



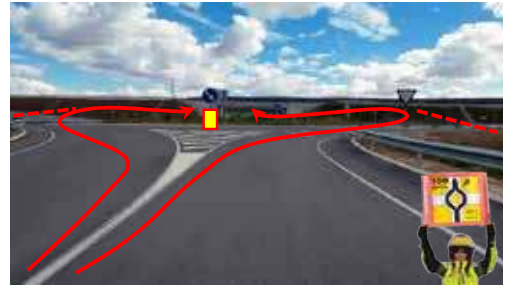
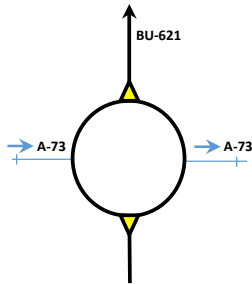
km **79,4** BU-621

**PRECAUCIÓN rotonda**  
Tomar por ambos lados

Continuar recto por BU-621

**Precaución isleta salida rotonda**

Cerrar ramales A-73



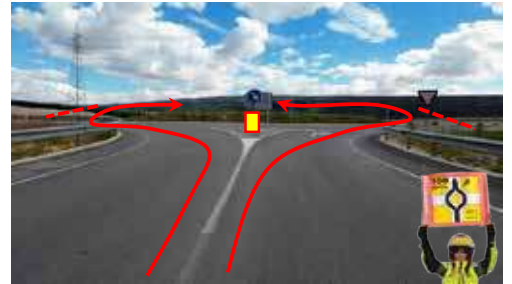
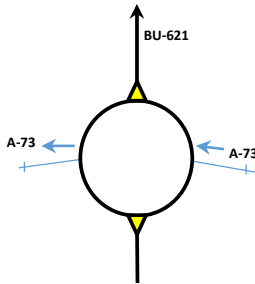
km **79,6** BU-621

**PRECAUCIÓN rotonda**  
Tomar por ambos lados

Continuar recto por BU-621

**Precaución isleta salida rotonda**

Cerrar ramales A-73



km **80,9** Quintanas de Valdelucio

**Precaución travesía**  
Curva a la izquierda

Continuar por BU-621

Cerrar cruce Renedo



km **83,0** Escuderos de Valdelucio

**Travesía**  
Continuar por BU-621



km **84,7** La Riba de Valdelucio

**Travesía**  
Comienza GPM

Cerrar cruce Basconillos del T.



km **87,4** BU-621



**PUERTO DE HUMADA**  
GPM 3ª Categoría

Mirador de La Lorilla

**PRECAUCIÓN** sucesión de curvas en descenso



km **91,0** Humada


**Travesía**

Continuar por BU-621  
 Cerrar cruce S. Martín km 90,5  
 Cerrar cruce Fuenteodra km 91,4




km **91,9** BU-621

**Giro a la derecha**  
 Continuar por BU-623



km **93,5** Villamartín de Villadiego (exterior)

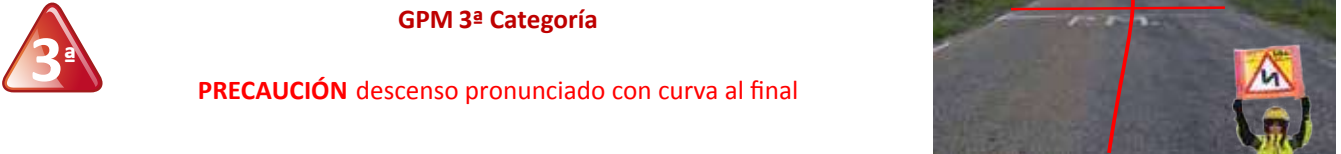
km 94,8 Comienza GPM



km **97,4** BU-623


**ALTO DE AMAYA**  
**GPM 3ª Categoría**

**PRECAUCIÓN** descenso pronunciado con curva al final



km **99,1** Amaya (exterior)

Continuar recto por BU-623  
 Cerrar 3 entradas Amaya + Peones



km **106,5** Sotresgudo

**PRECAUCIÓN**  
 Giro a la izquierda  
 Tomar por ramal izquierdo  
 (SENTIDO CONTRARIO)

Cerrar calles + cruce BU-610



km 112,9 Sandoval de la Reina

**Travesía**

Cerrar calle a la salida



km 114,5 BU-627

**Giro 90° a la izquierda**  
**Tomar por SENTIDO CONTRARIO**

Continuar por BU-V-6218



km 119,0 BU-V-6218

Palazuelos de Villadiego (exterior)  
Rioparaíso (travesía) km 120,1



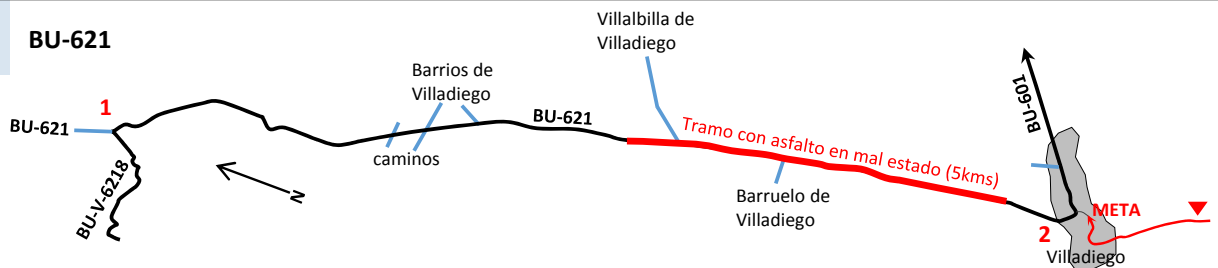
km 123,3 BU-V-6218

**Giro 90° a la derecha**

Continuar por BU-621 dirección Villadiego



km 123,3 BU-621



km 135,3 Villadiego (1)

**PRECAUCIÓN. Puente estrecho**

Travesía





km **135,6** Villadiego (2)

**Giro 90° a la izquierda**  
Continuar por BU-601

Cerrar cruces Tablada + Polígono



km **137,9** Arenillas de Villadiego

**Travesía**  
Precaución 2 resaltos  
Continuar recto por BU-601

Cerrar cruce Villalibado km 138,2



km **140,6** Villaute

**Giro a la derecha por BU-V-6015**

**Precaución travesía con paso estrecho**



km **144,4** Las Hormazas - La Parte

**Precaución curva cerrada a la derecha**

Gravilla + caminos 143



km **144,8** Las Hormazas

**Giro 90° a la derecha**  
Continuar por BU-V-6018



km **149,0** Tobar

**Precaución paso estrecho**  
**Giro a la derecha**

Continuar por BU-V-6019



km **152,5** BU-V-6019

**Precaución rotonda en descenso**  
Giro a la derecha

Continuar por BU-627



km **152,6** BU-V-6019

**Precaución rotonda en descenso**  
Giro a la derecha

Continuar por BU-627



km **153,2** Olmos de la Picaza

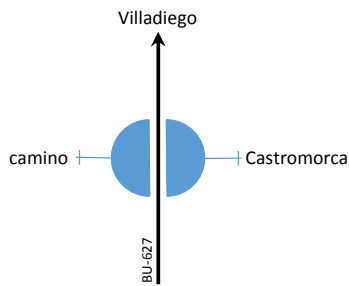
**Precaución travesía en descenso**  
Bandas reductoras a entrada y salida



km **155,2** BU-627

Continuar recto por el centro  
3 kms a META

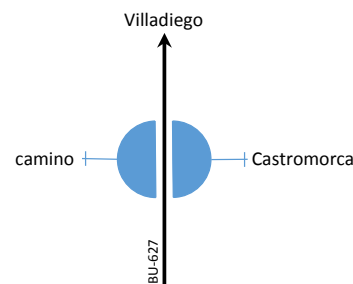
Cerrar salidas rotonda



km **155,8** BU-627

Continuar recto por el centro  
2,4 kms a META

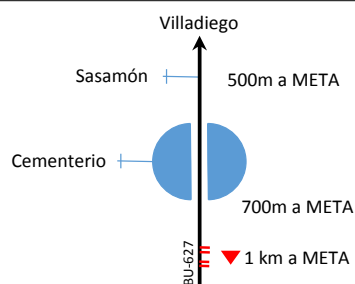
Cerrar salidas rotonda



km **157,5** Villadiego (1)

Continuar recto por el centro

Cerrar salidas rotonda



km 157,7

Villadiego (2)

**Precaución paso elevado**

Travesía  
Puente y rotonda

Cerrar cruce Sasamón



km 157,9

Villadiego (3)

**Precaución rotonda**

Giro a la derecha



km 158,2

**META**

VILLADIEGO

Avenida de los Reyes Católicos



TAMBIÉN POR  
**Televisión a partir de las 14:30 h**

También lo puedes seguir en directo por:



**cytlv.es**





# Burgocar

CONCESIONARIO MOTORRAD EN BURGOS

LA **MOTO** DE LA



XLIV. EDICIÓN MASCULINA

**VUELTA  
A BURGOS**



Ctra. de Logroño km109. 09007 Burgos - España · Tel.: 947484350  
[www.burgocar.es](http://www.burgocar.es)

# QUINTANA MARTÍN GALÍNDEZ Y VILLARCAYO MCV

*Os dan la Bienvenida*



AYUNTAMIENTO

**VALLE DE TOBALINA**

MÁS INFO:



AYUNTAMIENTO

**VILLARCAYO MCV**

MÁS INFO:







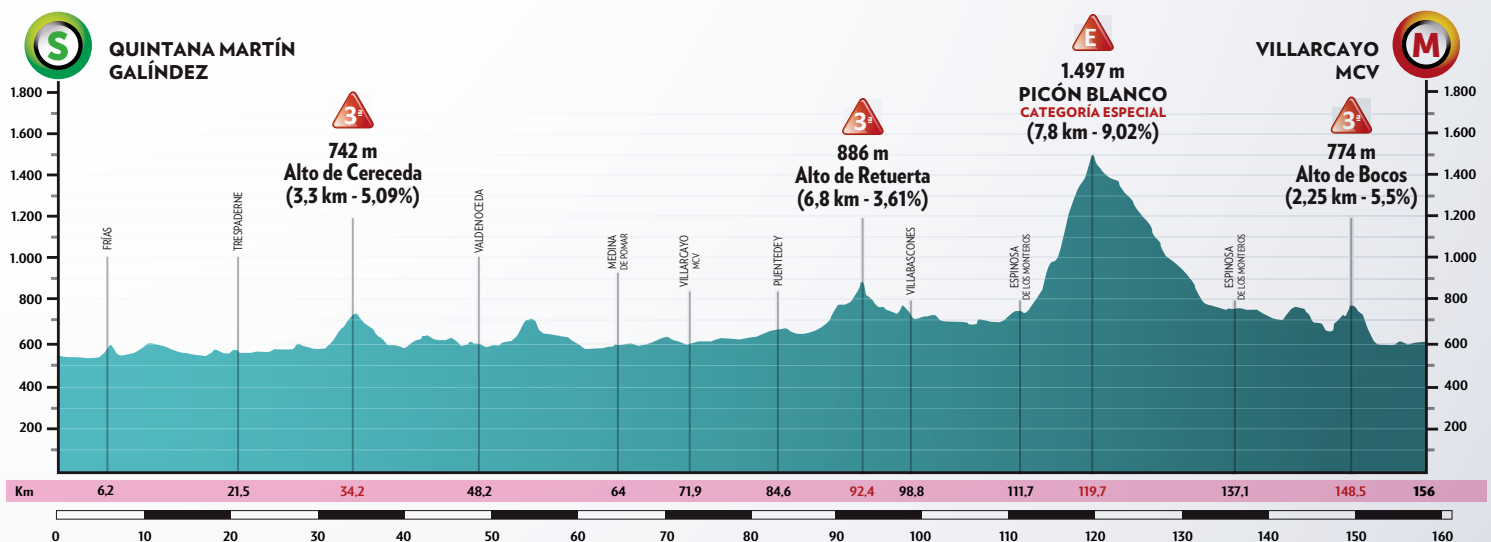
## DATOS DE LA ETAPA

CONTROL DE FIRMAS // SIGNATURES	11:18-12:30
LLAMADA // APPEL	12:35
SALIDA NEUTRALIZADA (1,7 KM) // DÉPART FICTIF (1,7 KM)	12:40
SALIDA REAL // DÉPART RÉEL	12:49
MEDIA HORARIA PROBABLE // MOYENNE HORAIRE PROBABLE	39 Km/h
LLEGADA ESTIMADA // ARRIVÉE PRÉVUE	16:50
CIERRE CONTROL // FERMETURE DE CONTRÔLE	20%

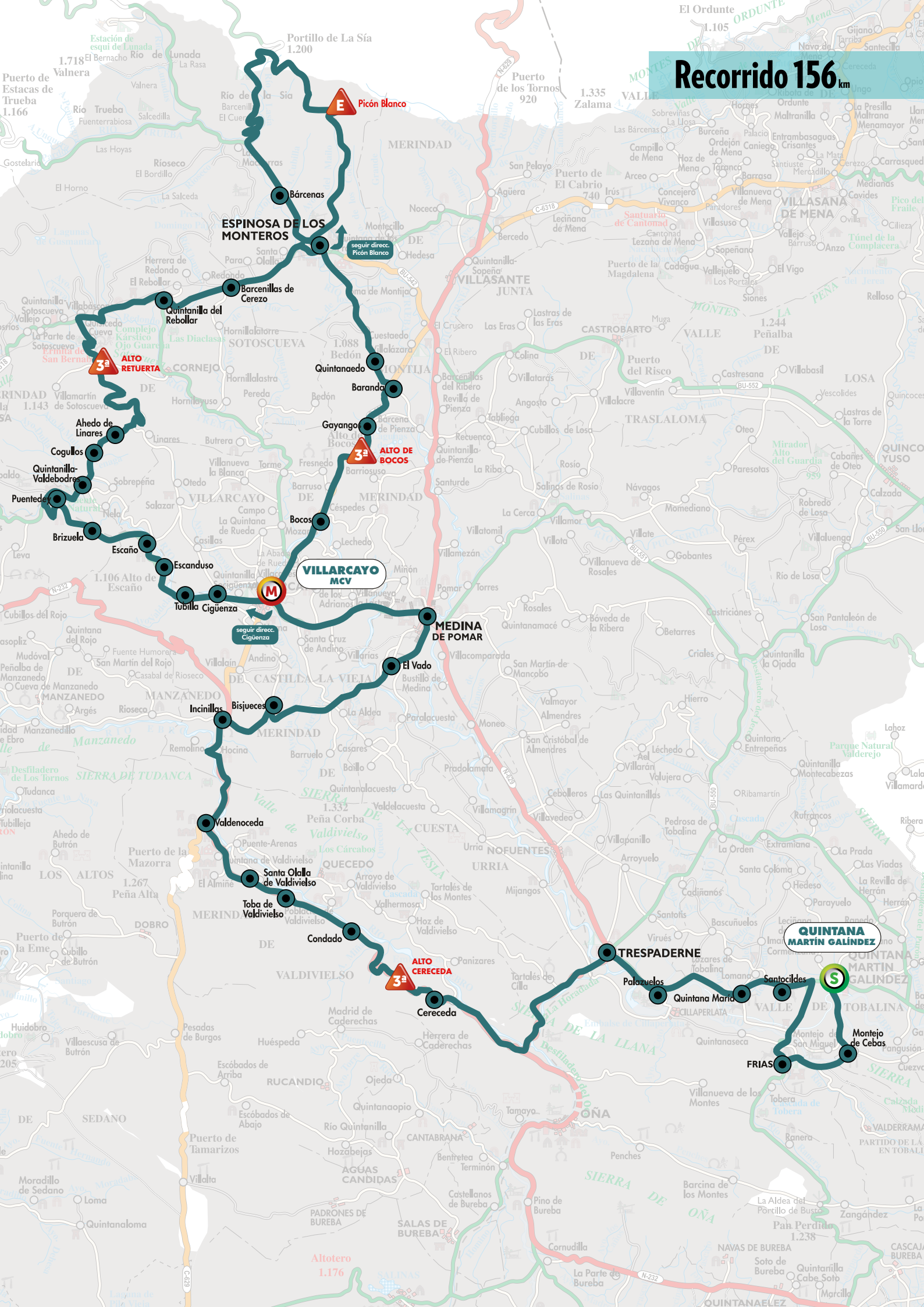
KILÓMETROS		ITINERARIO / ITINÉRAIRE	HORARIO PREVISTO		
RECORRIDOS parcourus	POR RECORRER à parcourir		37 Km/h	39 Km/h	41 Km/h
0	156,2	QUINTANA MARTÍN GALÍNDEZ. Salida // Départ	12:49	12:49	12:49
3,2	153	MONTEJO DE CEBAS	12:54	12:54	12:54
6,2	150	FRÍAS	12:59	12:59	12:58
11,3	144,9	Giro izda. por BU 530	13:08	13:07	13:06
12,7	143,5	SANTOCILDES	13:10	13:09	13:08
14,4	141,8	QUINTANA MARÍA	13:13	13:11	13:10
18,4	137,8	PALAZAUELOS DE CUESTA URRIA. <b>Precaución puente estrecho</b>	13:19	13:18	13:16
21,5	134,7	TRESPADERNE. Giro izda. por N-629	13:24	13:22	13:21
28,3	127,9	Giro dcha. por N-232	13:35	13:33	13:31
31,2	125	CERECEDA. Comienza puerto	13:40	13:37	13:35
34,2	122	<b>ALTO DE CERECEDA GPM 3ª</b>	13:45	13:42	13:39
39	117,2	CONDADO DE VALDIVIELSO	13:52	13:49	13:46
42,9	113,3	TOBA DE VALDIVIELSO	13:59	13:55	13:52
44,4	111,8	SANTA OLALLA DE VALDIVIELSO	14:01	13:58	13:54
48,2	108	VALDENOCEDA. Giro dcha. por N232	14:07	14:03	14:00
53,4	102,8	INCINILLAS. Giro izda. por BU-V-5601	14:16	14:11	14:07
55,8	100,4	BISJUECES	14:20	14:15	14:11
61,8	94,4	EL VADO. <b>Precaución puente estrecho</b>	14:29	14:24	14:20
64	92,2	<b>Precaución travesía.</b> MEDINA DE POMAR. Seguir por CL- 628	14:33	14:28	14:23
71,9	84,3	<b>Precaución travesía.</b> VILLARCAYO. Seguir por BU-561	14:46	14:40	14:34
73,9	82,3	CIGÜENZA	14:49	14:43	14:37
76,5	79,7	TUBILLA	14:53	14:47	14:41
78,2	78	ESCANDUSO	14:56	14:50	14:44
79,4	76,8	ESCAÑO	14:58	14:51	14:45

**BURGOS DE LAS OPORTUNIDADES**

82,4	73,8	BRIZUELA	15:03	14:56	14:50
84,6	71,6	 PUENTEDEY. Giro dcha. por BU-V-5612 <b>Precaución estrechamiento. Comienza puerto</b>	15:06	14:59	14:53
86,6	69,6	QUINTANILLA VALDEBODRES	15:10	15:02	14:56
88	68,2	COGULLOS	15:12	15:05	14:58
89,7	66,5	AHEDO DE LINARES, paso exterior	15:15	15:07	15:00
92,4	63,8	 <b>ALTO RETUERTA GPM 3ª</b>	15:19	15:11	15:04
96,3	59,9	Seguir recto por BU-V-5626	15:25	15:17	15:10
98,7	57,5	CUEVA	15:29	15:21	15:14
98,8	57,4	VILLABASCONES. Giro dcha. Por BU-526	15:29	15:21	15:14
101	55,2	QUISICEDO	15:33	15:25	15:17
104,6	51,6	QUINTANILLA DEL REBOLLAR	15:39	15:30	15:22
107,4	48,8	BARCENILLAS DE CEREZOS	15:43	15:34	15:26
110,5	45,7	 <b>Precaución paso a nivel</b>	15:48	15:39	15:31
111,7	44,5	ESPINOSA DE LOS MONTEROS. Comienza puerto	15:50	15:41	15:33
119,7	36,5	 <b>PICÓN BLANCO. GPM Categoría Especial</b>	16:03	15:53	15:44
124,6	31,6	 <b>Precaución. Descenso peligroso.</b> Giro izda. por BU-571	16:11	16:01	15:52
131,8	24,4	Giro izda. por BU-570	16:23	16:12	16:02
134,2	22	BÁRCENAS	16:27	16:16	16:06
137,1	19,1	ESPINOSA DE LOS MONTEROS. Giro dcha. por BU-V-5422	16:32	16:20	16:10
143,6	12,6	QUINTANAHEDO	16:42	16:30	16:19
144,8	11,4	BARANDA. Giro dcha. por CL-629	16:44	16:32	16:21
146,5	9,7	GAYANGOS. Comienza Puerto	16:47	16:35	16:24
148,5	7,7	 <b>ALTO DE BOCOS GPM. 3ª</b>	16:50	16:38	16:27
151,8	4,4	BOCOS	16:55	16:43	16:31
156	0	 <b>META. VILLARCAYO</b>	17:02	16:50	16:38



# Recorrido 156 km





**BURGOS DE LAS OPORTUNIDADES**





# ÚLTIMOS KILÓMETROS

## PRECAUCIONES

### KM / 3

Seguir recto anchura de 6 m

*Suivre droite, largeur 6 mts.*

### KM / 2,1

Giro dcha anchura 6 m

*Virage à droite largeur de 6 m*

### KM / 2

Seguir recto. Anchura de 6 m

*Suivre droit. Largeur de 6 m*

### Km / 1

Seguir recto anchura de 6 m

*Suivre droite, largeur 6 m*

(300 m) - Giro derecha - *Virage á droite*

(265 m) - Giro izquierda - *Virage á gauche*

### META

Recta de 260 m y 7 m de ancho.

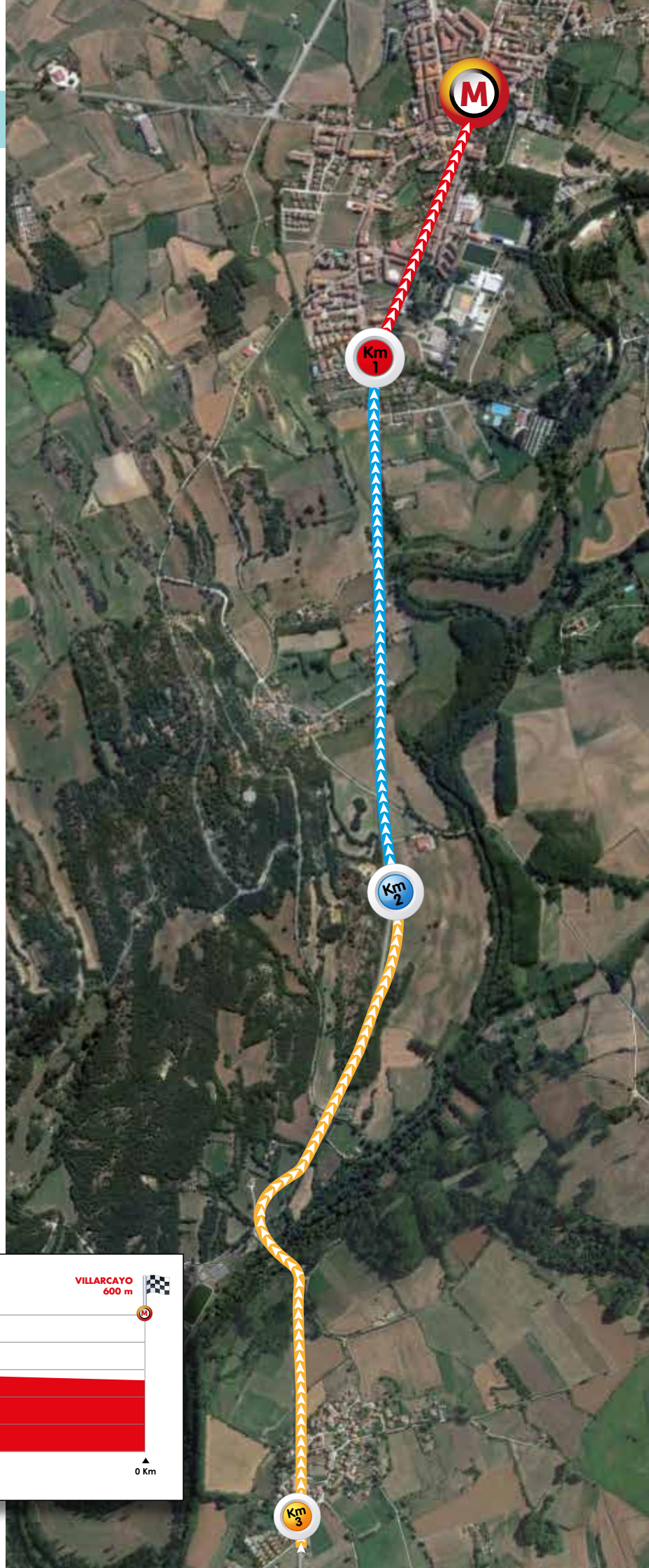
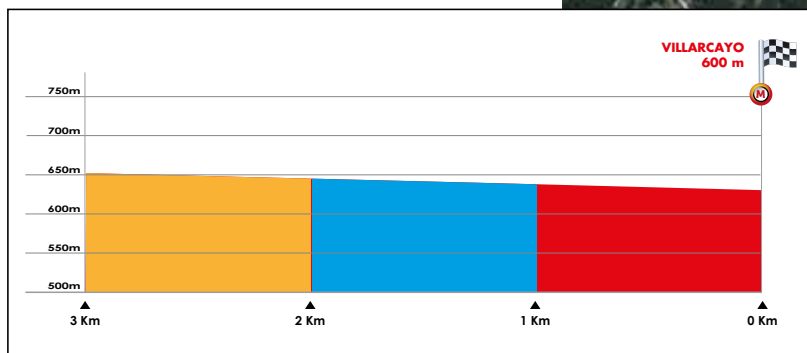
*Droite de 260 m et largeur 7 m*

## ACCESO SALIDA - 93 KM - Quintana Martín Galíndez

Por AP-1 hasta Briviesca continuar por CL-632 hasta Cornudilla y seguir por N-232 hasta cruce N-629 hasta Trespaderne, giro izqda. tomar BU-530.

*Take AP-1 to Briviesca, continue on CL-632 to Cornudilla and continue on N-232 to junction N-629 to Trespaderne, turn left and take BU-530.*

## ALTIMETRÍA



**SALIDA NEUTRALIZADA**

"Burgos de las Oportunidades"



**QUINTANA MARTÍN GALÍNDEZ**



**KM 0**

Salida real. BU-520

42°46'52.3"N 3°16'09.2"W  
42.781200, -3.269217



**km 1,5**

BU-520

**Precaución curva cerrada a la izquierda**

Cerrar cruce Montejo de S. Miguel



**km 1,7**

Montejo de Cebas

**Travesía**  
**Precaución estrechamiento 150 m**

Cerrar cruce Cuezva km 2,1



**km 3,9**

BU-520

Continuar recto por BU-520

**PRECAUCIÓN** tramo con  
**asfalto en mal estado (3 kms)**

Cerrar cruce Valderrama



**km 4,7**

Frías (1)


**Precaución**  
**travesía con estrechamiento**



km **5,5** Frías (2)

**Precaución giro pronunciado en rampa**  
**Precaución paso estrecho / travesía**

Cerrar cruces en la bajada / puente



km **9,9** BU-504

**Giro 90° a la izquierda**

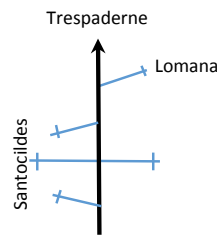
**Continuar por BU-530 dirección Trespaderne**



km **11,4** Santocildes

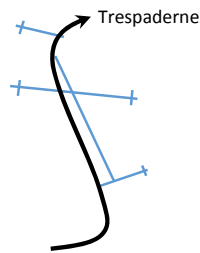
**Travesía**

Cerrar cruce Lomana km 11,9



km **13,0** Quintana María

**Travesía**



km **16,9** Palazuelos de Cuestaurría

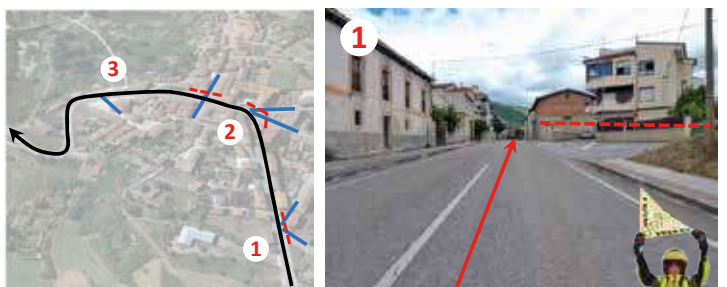
**Precaución puente estrecho**  
**Travesía en ascenso**

Cerrar cruce Cillaperlata  
E.D.A.R. Trespaderne



km **19,7** Trespaderne (1)

**Precaución travesía**



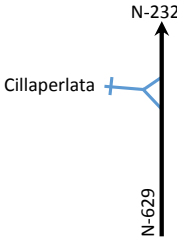
km 20,0 Trespaderne (2)

Giro 90° a la izquierda  
**Precaución curvas cerradas en descenso**  
Continuar por N-629 dirección Oña  
Cerrar cruce Tedeja



km 21,2 N-629

Desfiladero de La Horadada



km 22,9 N-629



km 26,8 N-629

Giro a la derecha  
**Precaución isletas centrales**  
Continuar por N-232 dirección Valdenoceda



km 30,1 Cereceda

**PUENTE ESTRECHO**  
Continuar por N-232  
Cerrar cruce derecha

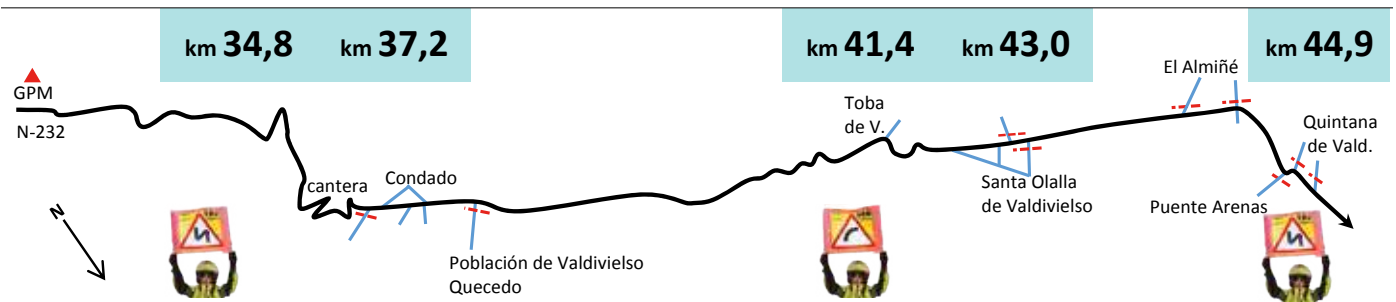


km 33,5 N-232



**ALTO DE LA VARGA**  
GPM 3ª Categoría  
Valle de Valdivielso  
**PRECAUCIÓN descenso con curvas cerradas**





**km 41,4 Toba de Valdivielso**

**Curva pronunciada**

**km 44,9 N-232**

**Precaución doble curva**  
**PRECAUCIÓN PUENTE**

Cerrar accesos Quintana de V.

**km 46,5 Valdenoceda**


Giro a la derecha  
Continuar por N-232  
**Puente con doble curva**  
Desfiladero de Los Hocinos

**km 51,8 Incinillas**

Giro 90° a la derecha  
Continuar por BU-V-5601  
**PRECAUCIÓN calzada estrecha 11km**

**km 54,0 Bisjueces**

**PRECAUCIÓN travesía en descenso**  
**CURVA CERRADA en descenso**  
Paso estrecho  
cruce Villalaín a la izquierda



km **59,0** El Vado

Doble curva en descenso  
**PELIGRO** puente estrecho  
 Travesía  
 Cruce Nofuentes km 61



km **62,3** Medina de Pomar  
 Calle La Ronda

**Precaución** travesía 1 km  
 Pasos elevados (5)



km **63,2** Medina de Pomar

**Paso elevado**  
 Giro 90° a la izquierda  
 Plaza de toros: giro a la derecha



km **63,4** Medina de Pomar

Giro 90° a la izquierda  
 Incorporarse a CL-628



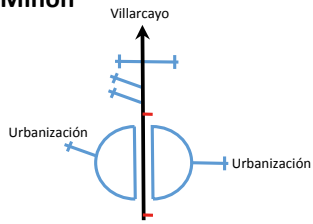
km **64,3** Medina de Pomar  
 (salida)

**Precaución** rotonda  
 Continuar recto por ambos lados  
 Señales a entrada y salida  
 Continuar recto por CL-628  
 Cerrar salida derecha



km **64,8**

**Miñón**



CL-628

km **66,4**


km **67,5**

km **68,2**

km **68,9**

km **70,1**

km **70,4**



km **70,1**

**Villarcayo (1)**

**Precaución travesía**

2 pasos elevados

Curvas enlazadas

Cerrar circunvalación



km **70,8**

**Villarcayo (2)**

Leve giro a la izquierda

Continuar dirección Santelices



km **71,1**

**Villarcayo (3)**

Calle Santa Marina

**Precaución travesía**

4 resaltes

Continuar por BU-561 dirección  
Santelices

Cerrar calles urbanización y Horna (izda)




km **72,6**

**Cigüenza**

**Precaución travesía**

Continuar por BU-561 dirección Santelices

Cerrar calles y desvío a Salazar





km 74,7 Tubilla

Travesía  
Bandas reductoras

Continuar recto por BU-561



km 76,3 Escanduso

Travesía  
Tramo con curvas enlazadas



km 77,5 Escaño

Travesía  
Continuar recto por BU-561

Cerrar calles y cruce Nela



km 80,7 Brizuela

Travesía

Continuar recto por BU-561



km 82,7 Puentevey (1)

PRECAUCIÓN travesía  
GIRO PRONUNCIADO a la derecha

Incorporarse a BU-V-5612



km 83,0 Puentevey (2)

PRECAUCIÓN puente estrecho  
Precaución túnel estrecho  
PRECAUCIÓN calzada estrecha 15 kms



km **84,7** Quintanilla Valdebodres

**Precaución travesía**  
Pasos estrechos  
Giro pronunciado a la salida  
Cerrar cruce Nela km 85



km **86,3** Cogullos

**PRECAUCIÓN paso estrecho**  
Comienza GPM



km **87,7** Ahedo de Linares (exterior)

Continuar por desvío a la derecha  
**PRECAUCIÓN curvas cerradas**



km **88,5** Ahedo de Linares (exterior)

Curvas 90° a izquierda y derecha



km **89,7** BU-V-5612

**Curvas cerradas en ascenso pronunciado**

Continuar recto por BU-V-5612 dirección Cueva



km **90,4** BU-V-5612

**ALTO DE RETUERTA**  
GPM 3ª Categoría



**PRECAUCIÓN descenso pronunciado con curvas cerradas**



km 91,1 BU-V-5612

**PELIGRO**  
curva 180° a la dcha



km 94,3 BU-V-5612

Continuar recto  
por BU-V-5626



km 95,2 Ojo Guareña

**PRECAUCIÓN descenso pronunciado**  
Curvas cerradas enlazadas  
Calzada estrecha 1 km



km 97,6 Villabáscones de Sotoscueva

Giro a la derecha

Continuar por BU-526 dirección Espinosa de los Monteros



km 98,4 Quisicedo

**Travesía**  
**Precaución curvas enlazadas en descenso**  
Continuar recto por BU-526  
Firme desnivelado en el centro km 100,2



km 102,4 Quintanilla del Rebollar

**Travesía**  
Continuar recto por BU-526

Cerrar cruces Cornejo + Redondo  
Cruce Herrera km 103,7

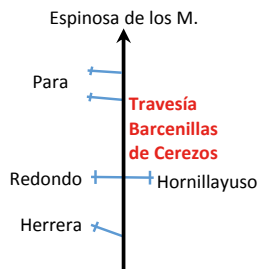


**km 105,2 Barcenillas de Cerezos**

**Travesía**

Continuar recto por BU-526

Cerrar cruce Para 106,5



**km 108,1 BU-526**

**Paso a nivel sin barreras**

Cruce Santa Olalla (izda)



**km 109,0 Espinosa de los Monteros (1)**

**Travesía**

**Paso elevado**

**Puente estrecho**

Giro 90° a la derecha km 109,5



**km 109,6 Espinosa de los Monteros (2)**

**Giro a la izquierda**

**Estrechamiento**

Calle de los Monteros



**km 109,8 Espinosa de los Monteros (3)**

**Giro a la izquierda**

Calle de Gallemo

**Giro a la derecha**



**km 110,0 Espinosa de los Monteros (4)**

Continuar por C/ de Gallemo

**Giro a la izquierda en rampa**

**Precaución rejilla + resalto**

Comienza GPM



km 117,8 Picón Blanco



**ALTO DEL PICÓN BLANCO**

GPM Categoría Especial

PRECAUCIÓN descenso expuesto con curvas cerradas



km 120,1 Parque eólico

Descenso PELIGROSO



km 121,3 Picón Blanco

Descenso PELIGROSO

Continuar hasta Portillo de La Sía (2)





km 122,4 Portillo de La Sía

Giro a la izquierda  
Incorporarse a BU-571  
Descenso PELIGROSO



km 124,2 BU-571

Precaución varios estrechamientos  
Descenso con curvas enlazadas



km 126,7 Picón Blanco

PELIGRO estrechamiento



km **129,6** BU-571

Giro 90° a la izquierda  
Incorporarse a BU-570  
**Precaución puente estrecho**



km **132,0** Bárcenas

**Travesía**  
**Precaución puente estrecho**



km **134,0** Espinosa de los Monteros (1)

**Travesía 1,5 kms**  
**Resaltos**

134,7: continuar recto por BU-570



km **135,0** Espinosa de los Monteros (2)

**Travesía**  
**Estrechamiento tras curva**  
km 135,5 giro a la derecha  
**Precaución rejilla**

Continuar por BU-V-5422



km **136,0** BU-V-5422

**PRECAUCIÓN**  
**calzada estrecha 7 kms**  
**Precaución**  
**puentes estrechos en descenso**



km **139,6** Cuestaedo (exterior)

Continuar por BU-V-5422

Cerrar dos entradas/salidas a la dcha



km 141,3 Quintanahedo

**PRECAUCIÓN** travesía en descenso con curvas  
Resalto a entrada y salida



km 141,5 BU-V-5422

Resalto  
**Precaución** doble curva en descenso



km 142,5 Baranda

**Travesía**  
Giro 90° a la derecha  
Incorporarse a CL-629  
11,4 kms a Meta



km 144,4 Gayangos

**Travesía**  
Comienza GPM  
Cerrar cruces Bárcena de Pienza + Bedón



km 146,7 CL-629

**ALTO DE BOCOS**

GPM 3ª Categoría

**PRECAUCIÓN** descenso pronunciado  
7,2 kms a Meta



km 148,9 Bocos

**Travesía**  
Cerrar cruces Barruso + Céspedes



km **151,8** CL-629

Continuar recto por CL-629

Cerrar cruces Torme + Villacomparada



km **153,1** Villarcayo (1)

**Paso elevado**

Cerrar salidas Centro Salud + Estación Bus



km **153,6** Villarcayo (2)

Doble curva de 90° derecha-izquierda

300 m a meta



km **153,9**



**META. VILLARCAYO**  
**DE MERINDAD DE CASTILLA LA VIEJA**

Calle Sigifredo Albajara





# TORRESANDINO Y CIUDAD ROMANA DE CLUNIA

*Os dan la Bienvenida*



AYUNTAMIENTO DE  
**TORRESANDINO**

MÁS INFO:



▪ CLVNIA ▪

CIUDAD ROMANA DE  
**CLUNIA**

MÁS INFO:



## DATOS DE LA ETAPA

<b>CONTROL DE FIRMAS // SIGNATURES</b>	<b>11:00-12:12</b>
<b>LLAMADA // APPEL</b>	<b>12:27</b>
<b>SALIDA NEUTRALIZADA ( 1,5 KM) // DÉPART FICTIF (1,5 KM)</b>	<b>12:34</b>
<b>SALIDA REAL // DÉPART RÉÈL</b>	<b>12:43</b>
<b>MEDIA HORARIA PROBABLE // MOYENNE HORAIRE PROBABLE</b>	<b>42 Km/h</b>
<b>LLEGADA ESTIMADA // ARRIVÉE PRÉVUE</b>	<b>16:45</b>
<b>CIERRE CONTROL // FERMETURE DE CONTRÔLE</b>	<b>10%</b>

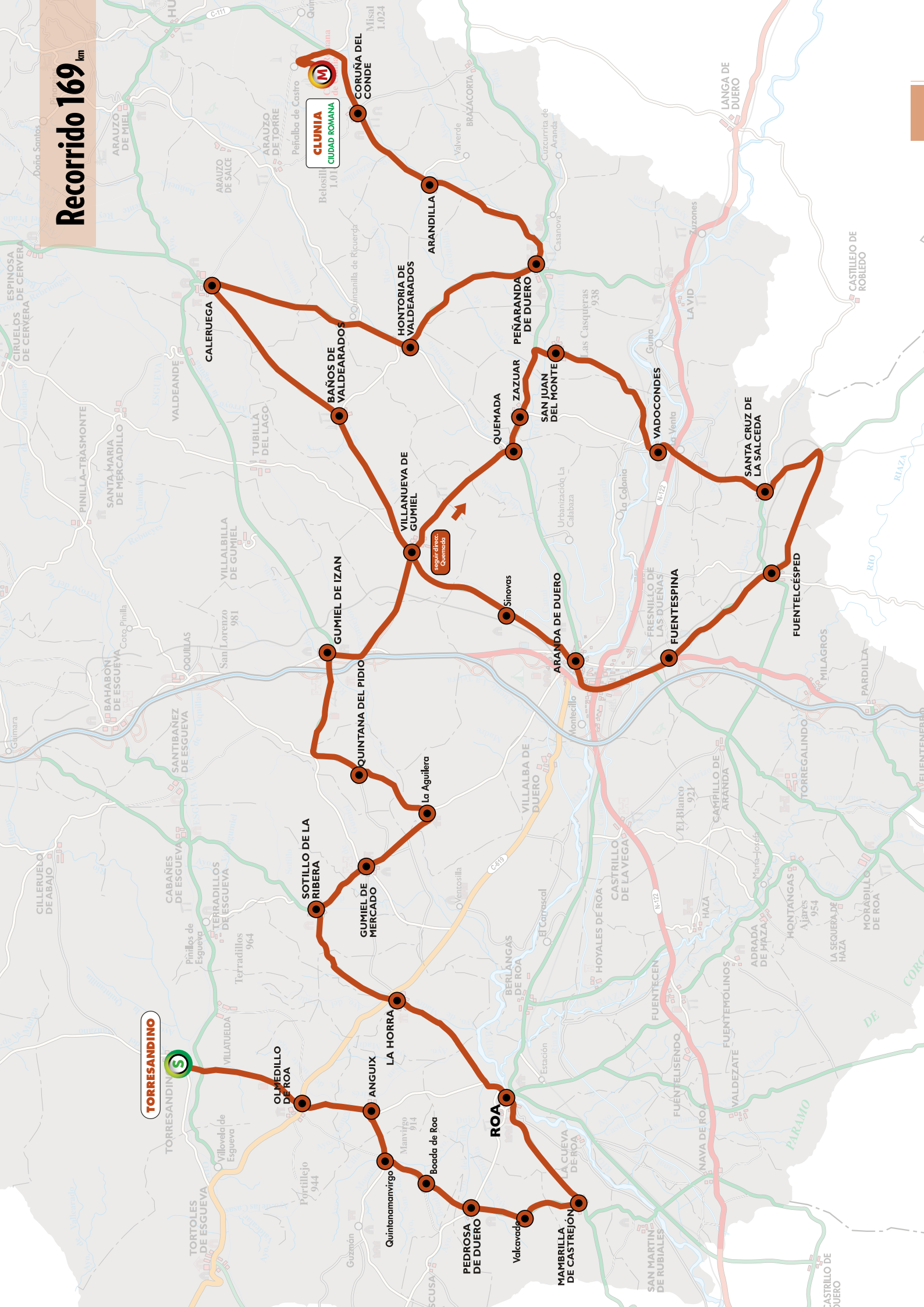
KILÓMETROS		ITINERARIO / ITINÉRAIRE	HORARIO PREVISTO		
RECORRIDOS parcourus	POR RECORRER à parcourir		37 Km/h	39 Km/h	41 Km/h
0	169	<b>TORRESANDINO.Salida Neutralizada por BU-P-1131. Salida Real // Départ</b>	12:43	12:43	12:43
3,8	165,2	OLMEDILLO DE ROA. Seguir recto por BU-P-1324	12:49	12:49	12:48
7,6	161,4	ANGUIX. Giro dcha. Por BU-132	12:54	12:54	12:53
9,4	159,6	QUINTANAMANVIRGO	12:57	12:57	12:56
11,8	157,2	BOADA DE ROA	13:01	13:00	12:59
14,3	154,7	PEDROSA DE DUERO. Seguir recto por BU-V-1320	13:05	13:04	13:03
17,1	151,9	VALCAVADO DE ROA (exterior)	13:09	13:08	13:06
19,6	149,4	MAMBRILLA DE CASTEJÓN. Giro izda. por BU-134	13:12	13:11	13:10
24,2	144,8	ROA. Seguir por BU-130	13:19	13:18	13:16
26,4	142,6	<b>Rotondas.</b> Giro izda. por BU-130	13:23	13:21	13:19
31,6	137,4	LA HORRA. <b>Precaución paso estrecho.</b> Seguir recto	13:30	13:28	13:26
38,6	130,4	SOTILLO DE LA RIBERA. Giro dcha. por BU-P-1102	13:41	13:38	13:36
41,5	127,5	GUMIEL DE MERCADO	13:45	13:42	13:40
45,7	123,3	LA AGUILERA. Giro izda. por BU-P-1105	13:52	13:48	13:45
49,6	119,4	QUINTANA DEL PIDIO. <b>Precaución paso estrecho</b>	13:57	13:54	13:51
52	117	Giro dcha. por BU-124	14:01	13:57	13:54
56,5	112,5	GUMIEL DE IZÁN. Seguir por BU-912	14:08	14:04	14:00
64,2	104,8	VILLANUEVA DE GUMIEL	14:19	14:15	14:11

# — CIUDAD ROMANA DE CLUNIA —

70,6	98,4	QUEMADA. Giro izda. por BU-925	14:29	14:24	14:19
72,1	96,9	 ZAZUAR. <b>Precaución paso estrecho</b>	14:31	14:26	14:21
75,3	93,7	Giro dcha. por BU-930	14:36	14:31	14:26
75,8	93,2	SAN JUAN DEL MONTE	14:37	14:31	14:26
83	86	VADOCONDES	14:48	14:42	14:36
88,8	80,2	SANTA CRUZ DE LA SALCEDA	14:56	14:50	14:44
92,1	76,9	Giro dcha. Seguir por BU-945	15:01	14:55	14:49
97,7	71,3	FUENTELCÉSPED	15:10	15:03	14:56
104	65	FUENTESPINA	15:19	15:12	15:05
106	63	 ARANDA DE DUERO. Circunvalación ciudad por antigua N-1	15:22	15:15	15:08
109,6	59,4	 Giro dcha. por CL-619. <b>Rotondas.</b> Seguir por BU-910	15:27	15:20	15:13
113,7	55,3	SINOVAS (exterior)	15:34	15:26	15:18
126	43	BAÑOS DE VALDEARADOS (exterior)	15:52	15:43	15:35
134,5	34,5	CALERUEGA. Giro dcha. por BU-923	16:05	15:55	15:46
144,3	24,7	HONTORIA VALDEARADOS. Giro izda. por BU-923	16:20	16:09	16:00
152	17	PEÑARANDA DE DUERO. Giro izda. por BU-925	16:31	16:20	16:10
159,1	9,9	ARANDILLA	16:42	16:30	16:20
163,3	5,7	CORUÑA DEL CONDE	16:48	16:36	16:26
167	2	Giro izda. direcc. Peñalba de Castro por BU-V-9333	16:54	16:42	16:31
168	1	Giro izda. direcc. Ciudad Romana de Clunia	16:55	16:43	16:32
169	0	 <b>META. CIUDAD ROMANA DE CLUNIA</b>	16:57	16:45	16:34



# Recorrido 169 km

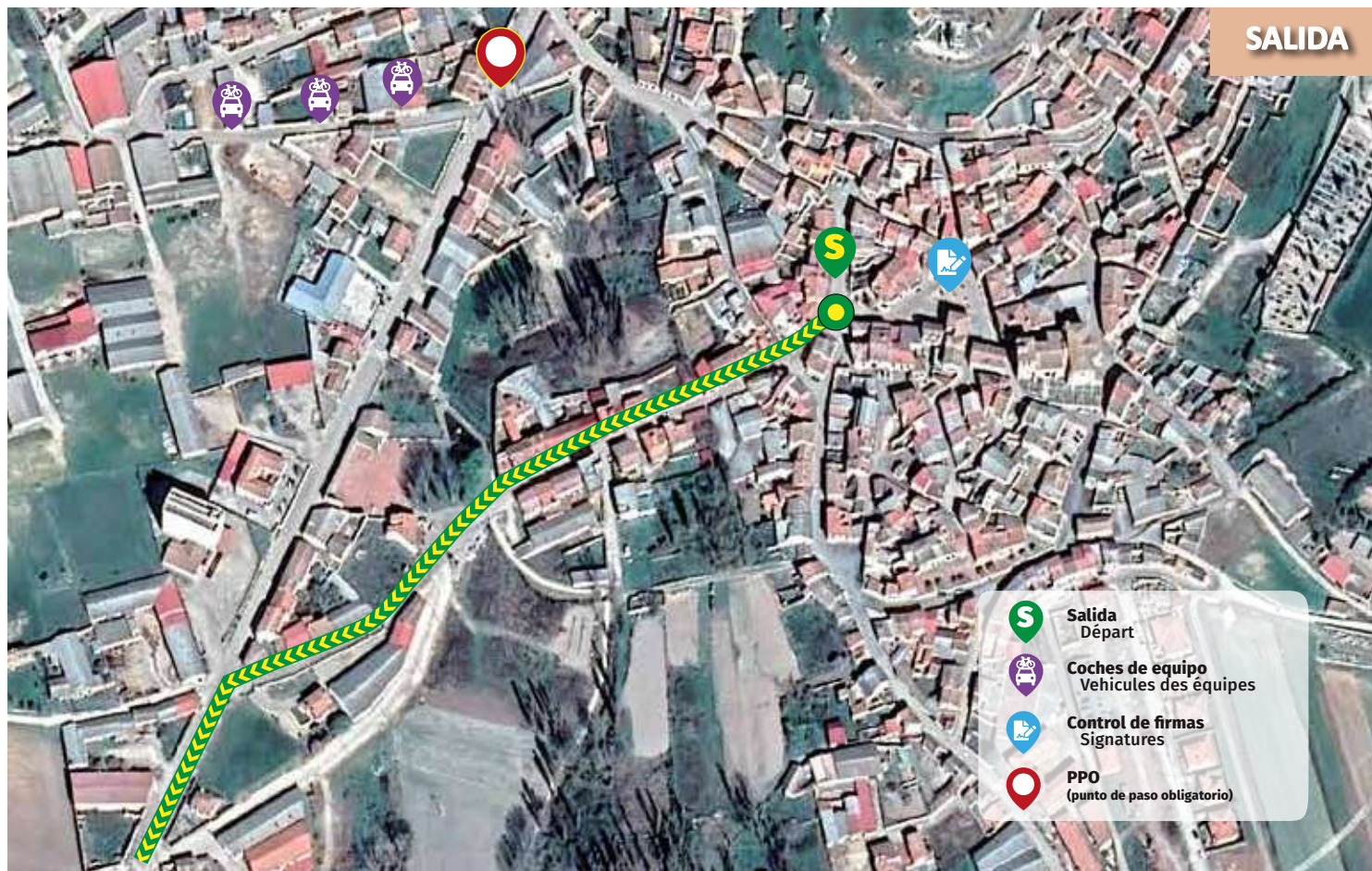


**TORRESANDINO**

**CLUNIA**  
CIUDAD ROMANA

seguir direc.  
Clunia

**— CIUDAD ROMANA DE CLUNIA —**



3

# ÚLTIMOS KILÓMETROS

## PRECAUCIONES

### KM / 3

Seguir recto anchura 6 m  
*Suivre droit, largeur de 6 m*

### KM / 2

Giro izda. Anchura de 4 m en ligera subida 2%.  
*Virage à gauche. Largeur de 4 m en légère montée 2%.*

### KM / 1

Giro izda. Anchura de 4 m en ligera subida 3%.  
*Virage à gauche Largeur de 3 m en légère montée 3%.*

Giro izda. Puerta de acceso Clunia pendiente 5%.  
*Virage à gauche. Porte d'accès à Clunia, pente de 5%.*

Anchura de 3,5 m y pendiente del 6%.  
*Virage à gauche.  
Largeur de 3,5 m en légère montée 6%.*

### META

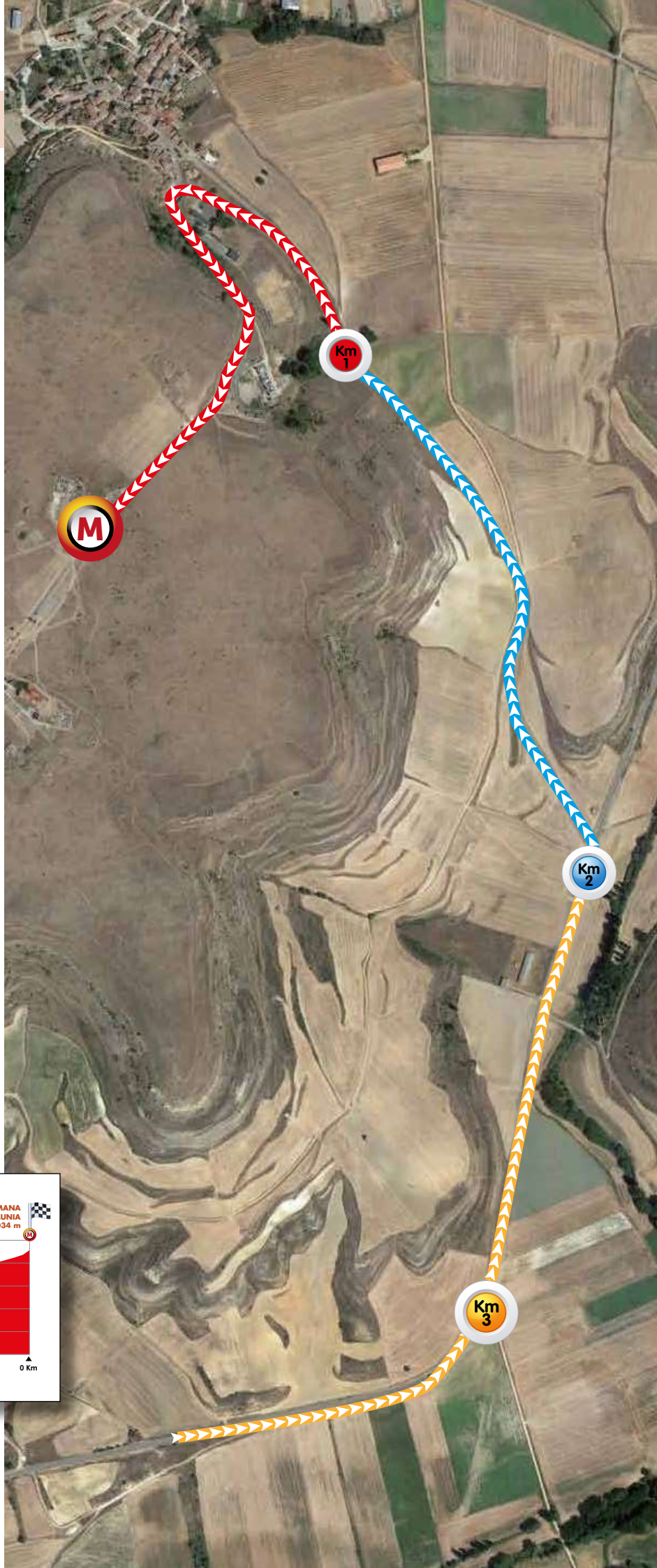
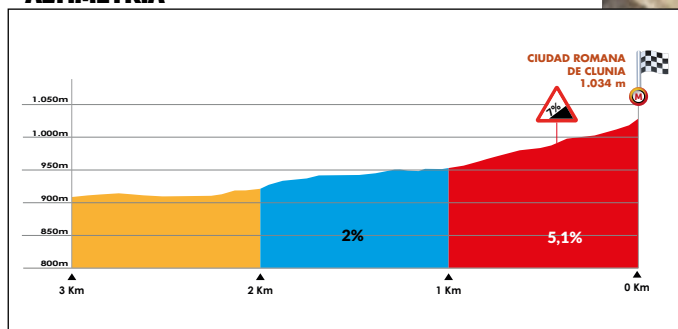
150 m de recta con ligera pendiente  
*150 m de ligne droite en légère pente.*

## ACCESO SALIDA - 69 KM - TORRESANDINO

Por A-1 hasta salida Km 198 Lerma, continuar por BU-114 hasta Villafruela y seguir por BU-P-1131.

*By A-1 until exit Km 198 Lerma, continue by BU-114 until Villafruela and continue by BU-P-1131.*

## ALTIMETRÍA



**SALIDA NEUTRALIZADA**

**TORRESANDINO**



**KM 0** Salida real. BU-P-1131

41°49'09.7"N 3°54'58.0"W  
41.819367, -3.916117



**km 4,0** Olmedillo de Roa

**Precaución travesía**  
2 resaltos

Continuar recto por BU-P-1131



**km 7,4** Anguix

**Giro 90° a la derecha**  
Resalto a la entrada y a la salida

Continuar por BU-132



**km 9,1** Quintanamanvirgo

**Precaución travesía**  
3 resaltos

Cerrar accesos entrada/salida Ubierna



**km 11,8** Boada de Roa

**Precaución travesía en descenso**

2 resaltos



km **13,9**

**Pedrosa de Duero**

**2 resaltos**

Continuar recto por BU-V-1320



km **16,9**

**Valcavado de Roa (exterior)**

Continuar recto por BU-V-1320

Cerrar 2 accesos entrada/salida



km **19,2**

**Mambrilla de Castrejón**

Giro 90° a la izquierda

Continuar por BU-134



km **24,3**

**Roa de Duero (1)**

Precaución travesía 1,5 km

2 resaltos

Gravilla



km **25,2**

**Roa de Duero (2)**

Precaución travesía

Precaución descenso a la salida

Cerrar cruce BU-P-1101



km **26,4**

**BU-134**

**PELIGRO** rotonda tras descenso

Tomar por la izda en SENTIDO CONTRARIO

**PELIGRO** isleta a la salida

Cerrar accesos rotonda

Gravilla isletas





km 26,6 BU-130

**Precaución rotonda**  
Tomar por ambos lados  
**PELIGRO isleta a la salida**  
Cerrar accesos rotonda  
Gravilla isletas



km 31,5 La Horra

**Precaución travesía con estrechamiento**



km 32,6 BU-130

**Precaución intersección**  
**PELIGRO isletas**  
Continuar recto por ambos lados



km 32,7 BU-130

**PELIGRO señal en calzada**  
Continuar recto por BU-130  
Gravilla isletas



km 37,7 Sotillo de la Ribera

**Precaución travesía en descenso**  
Giro a la derecha por BU-P-1102



km 41,3 Gumiel del Mercado

**Precaución travesía 1,1 km**  
5 pasos elevados  
Continuar recto por BU-P-1102  
Cerrar cruce izda Oquillas y dcha Horra



km **45,2**

**La Aguilera**

Travesía con 3 resaltos  
Giro pronunciado a la izda  
Pasos estrechos tras giro  
Continuar por BU-P-1105



km **48,9**

**Quintana del Pidio**

4 resaltos  
**Paso estrecho con doble curva cerrada**  
Continuar recto por BU-P-1105  
Agujero a la salida carril dcho



km **51,8**

**BU-P-1105**


**Giro 90° a la derecha**  
Continuar por BU-124 dirección Gumiel de Izán



km **56,1**

**BU-124**

**PRECAUCIÓN 2 isletas centrales**  
Pasar por ambos lados



km **56,3**

**Gumiel de Izán**

**Giro 90° a la derecha**  
**Travesía en ascenso**  
4 pasos elevados  
Cerrar cruce izda Valdeande









km **58,7**

**BU-P-1131**

**Rotonda**  
**Tomar por la izda en SENTIDO CONTRARIO**  
**PELIGRO señales a entrada y salida**  
Gravilla isletas  
Km 59,1: accesos a bodegas



<p>km <b>63,6</b> BU-912</p> <p>Continuar recto dirección Villanueva de G.</p> <p><b>Precaución puente estrecho</b></p>	
<p>km <b>64,0</b> Villanueva de Gumiel</p> <p><b>Travesía en ascenso</b> <b>Estrechamiento</b> <b>4 pasos elevados</b></p>	
<p>km <b>70,1</b> Quemada (1)</p> <p><b>PELIGRO travesía en descenso</b> <b>PELIGRO estrechamiento</b></p>	
<p>km <b>70,4</b> Quemada (2)</p> <p><b>Pasos estrechos en descenso</b> <b>Giro a la izquierda</b></p> <p>Continuar por BU-925 Cerrar cruce BU-V-9231</p>	
<p>km <b>71,9</b> Zazuar</p> <p><b>Precaución travesía 1 km</b> <b>Pasos elevados</b></p> <p>Cerrar calles + cruce Vadocondes</p>	
<p>km <b>75,2</b> BU-925</p> <p><b>Giro a la derecha</b></p> <p><b>Precaución puente estrecho</b> <b>Travesía con 3 pasos elevados</b></p>	

km **82,9** Vadocondes


**Travesía**  
**Pasos elevados**

Cerrar cruce Zazuar km 82,5



km **84,1** BU-930

**PRECAUCIÓN 2 isletas centrales**  
Pasar por ambos lados  
Continuar recto por BU-930



km **88,6** Santa Cruz de la Salceda

**PRECAUCIÓN travesía en descenso**

Cerrar cruce Fuentelcéspedes



km **89,1** Santa Cruz de la Salceda

**Precaución puente**

Curva cerrada a la izquierda



km **90,3** BU-930

**Precaución paso por túnel**



km **92,0** BU-930

**Giro a la derecha**  
**Precaución isletas en el centro de la calzada**

Continuar por BU-945



km **97,2**

**Fuentelcéspedes**

Travesía 1,5 km  
**PRECAUCIÓN estrechamiento**  
 4 pasos elevados  
 Cerrar calles y cruce BU-932



km **103,6**

**Fuentespina**

Travesía 1 km  
**4 pasos elevados**  
**Curva pronunciada a la salida**

Gravilla



km **104,7**

**BU-945**

Giro 90° a la derecha  
 Continuar por N-I



km **105,5**

**N-I**

**Precaución rotonda**  
**Pasar por ambos lados**

Cerrar accesos entradas/salidas A-11



km **105,8**

**N-I**

**PRECAUCIÓN paso estrecho**  
**Circular por carril izdo en SENTIDO CONTRARIO**

**Precaución isletas en calzada**

Continuar recto por N-I



km **106,0**

**N-I**

**Circular por carril izdo**  
**en SENTIDO CONTRARIO**  
**Precaución paso estrecho**  
**con bolardos en calzada**

Continuar recto por N-I



km **107,0** N-I

Continuar recto por N-I durante 3 kms

Cerrar accesos entrada/salida



km **108,1** N-I

Continuar recto por N-I

Cerrar accesos entrada/salida



km **109,6** N-I

Tomar salida a Aranda de Duero por CL-619  
Giro a la derecha dirección Aranda Centro



km **109,9** CL-629

**Precaución rotonda**  
Tomar por lado derecho

Cerrar salida derecha y carril izquierdo



km **110,5** Aranda de Duero

**PRECAUCIÓN rotonda**  
Tomar por lado derecho

Continuar por Crtra. Sinovas BU-910

Gravilla isleta



km **110,8** BU-910

**Rotonda**  
Tomar por ambos lados  
Bandas fresadas a la salida

Gravilla isleta



km 112,7 BU-910

Rotonda  
Tomar por ambos lados  
Precaución isleta a la salida

Gravilla isleta



km 113,7 Sinovas (exterior)

Bandas fresadas a entrada y salida

Cerrar calles y raqueta acceso a Sinovas



km 119,0 BU-910

Continuar recto por BU-910


Cerrar accesos Villalbilla de G.  
Cerrar cruce Tubilla del L. km 120,5 PK10



km 125,9 Baños de Valdearados (exterior)

Continuar recto por BU-910

Cerrar 3 accesos entrada/salida



km 134,3 Caleruega

4 bandas fresadas a la entrada  
Giro pronunciado a la derecha

Continuar por BU-923 dirección Peñaranda de D.

Cruces con BU-V-9211 + granja km 141,7



km 143,1 Hontoria de Valdearados

Precaución travesía estrecha 1,3 km

Curva a la izquierda en travesía

Continuar por BU-923

Puente estrecho a la salida



km **151,7** Peñaranda de Duero

**Precaución descenso con curvas**  
 Giro a la izquierda  
 Continuar por BU-925  
 Cerrar cruce BU-934 km 152,6



km **158,7** Arandilla

**Precaución travesía 1,2 km**  
 Bandas fresadas a entrada y salida  
 5 resaltos  
 Cerrar calles + cruce Valverde



km **163,1** Coruña del Conde

**Precaución travesía 1,3 km**  
 Bandas fresadas a entrada y salida  
 3 resaltos  
 Cerrar cruce Hinojar del Rey km 166,5



km **166,8** BU-925

**Giro a la izquierda**  
 Continuar por BU-V-9333  
 2 kms a Meta



km **167,9** Peñalba de Castro (exterior)

**Giro izda dirección Colonia Clvnia Svlpicia**  
 1 km a Meta



km **168,9**



**META**

**CIUDAD ROMANA DE CLUNIA**

Peñalba de Castro





# LERMA Y NEILA

*Os dan la Bienvenida*



AYUNTAMIENTO DE  
**LERMA**

MÁS INFO:



Ayuntamiento de Neila  
Calle Real s/n,  
Tel: 947 395 464

MÁS INFO:



## DATOS DE LA ETAPA

<b>CONTROL DE FIRMAS // SIGNATURES</b>	<b>10:48-12:00</b>
<b>LLAMADA // APPEL</b>	<b>12:05</b>
<b>SALIDA NEUTRALIZADA (2 KM) // DÉPART FICTIF (2 KM)</b>	<b>12:10</b>
<b>SALIDA REAL // DÉPART RÉÈL</b>	<b>12:15</b>
<b>MEDIA HORARIA PROBABLE // MOYENNE HORAIRE PROBABLE</b>	<b>38 Km/h</b>
<b>LLEGADA ESTIMADA // ARRIVÉE PRÉVUE</b>	<b>16:45</b>
<b>CIERRE CONTROL // FERMETURE DE CONTRÔLE</b>	<b>30%</b>

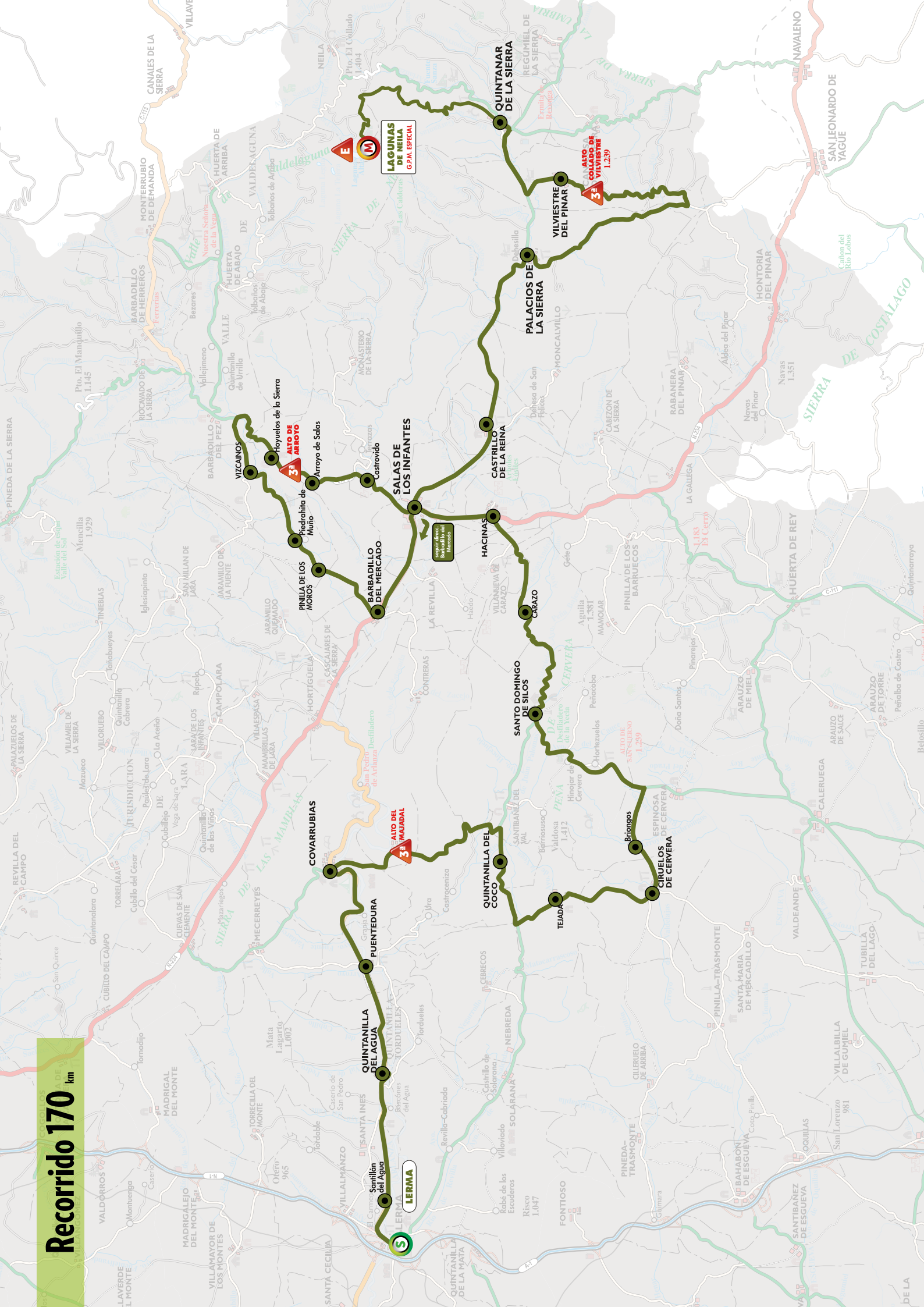
KILÓMETROS		ITINERARIO / ITINÉRAIRE	HORARIO PREVISTO		
RECORRIDOS parcourus	POR RECORRER à parcourir		36 Km/h	38 Km/h	40 Km/h
0	170,7	<b>LERMA. Salida Real // Départ Réèl</b>	12:15	12:15	12:15
2,3	168,4	SANTILLÁN DEL AGUA	12:19	12:19	12:18
7,6	163,1	QUINTANILLA DEL AGUA	12:28	12:27	12:26
13,7	157	PUENTEDURA	12:38	12:37	12:36
20	150,7	COVARRUBIAS. Giro dcha. por BU 901	12:48	12:47	12:45
26	144,7	<b>ALTO DEL MAJADAL GPM3a</b>	12:58	12:56	12:54
32	138,7	Giro dcha, por BU 900	13:08	13:06	13:03
34	136,7	QUINTANILLA DEL COCO (exterior)	13:12	13:09	13:06
37	133,7	Giro izda. por BU-V-9004	13:17	13:13	13:10
39,6	131,1	TEJADA (exterior)	13:21	13:18	13:14
46,7	124	CIRUELOS DE CERVERA. Seguir por BU-914	13:33	13:29	13:25
49,2	121,5	Briongos	13:37	13:33	13:29
52,4	118,3	Giro izda. por BU-910	13:42	13:38	13:34
57	113,7	<b>Túneles de la Yecla</b>	13:50	13:45	13:40
60	110,7	SANTO DOMINGO DE SILOS	13:55	13:50	13:45
68	102,7	CARAZO	14:08	14:02	13:57
74,1	96,6	Giro izda. por N-234. HACINAS	14:18	14:12	14:06
77,6	93,1	SALAS DE LOS INFANTES	14:24	14:18	14:11
80,7	90	Giro dcha. por N-234	14:29	14:22	14:16
84,9	85,8	BARBADILLO DEL MERCADO	14:36	14:29	14:22
85,1	85,6	Giro dcha. por BU-V-8205	14:37	14:29	14:23

# —LAS LAGUNAS DE NEILA—

89,3	81,4	PINILLA DE LOS MOROS	14:44	14:36	14:29
91,5	79,2	PIEDRAHITA DE MUÑO. <b>Precaución paso estrecho</b>	14:47	14:39	14:32
96,7	74	VIZCAINOS	14:56	14:48	14:40
100,7	70	Giro dcha. direcc. Salas por BU-825	15:03	14:54	14:46
100,9	69,8	<b>Paso estrecho río Pedroso.</b> Comienza Puerto	15:03	14:54	14:46
105	65,7	HOYUELOS DE LA SIERRA	15:10	15:01	14:52
106,2	64,5	<b>ALTO ARROYO GPM 3ª categoría</b>	15:12	15:03	14:54
107,6	63,1	ARROYO DE SALAS	15:14	15:05	14:56
112,1	58,6	CASTROVIDO	15:22	15:12	15:03
113,7	57	SALAS DE LOS INFANTES. Seguir por CL-117	15:24	15:15	15:06
120	50,7	CASTRILLO DE LA REINA	15:35	15:24	15:15
131,5	39,2	PALACIOS DE LA SIERRA. Giro dcha por BU-V-8229	15:54	15:43	15:32
142,1	28,6	Giro izda. dirección Vilviestre por BU-V 8225-1. Comienza puerto	16:12	15:59	15:48
148	22,7	<b>ALTO DEL COLLADO DE VILVIESTRE GPM 3ª categoría</b>	16:22	16:09	15:57
150,7	20	VILVIESTRE DEL PINAR. Seguir por BU-V-8225	16:26	16:13	16:01
153,7	17	Giro dcha por CL-117	16:31	16:18	16:06
156,7	14	Giro izda direcc. Quintanar de la Sierra por BU-822	16:36	16:22	16:10
158,7	12	Giro izda. comienza puerto	16:39	16:26	16:13
169,7	1	EL PORTÓN	16:58	16:43	16:30
170	0	<b>META. LAGUNAS DE NEILA.</b> <b>G.P.M. CATEGORÍA ESPECIAL</b>	16:59	16:45	16:31



Recorrido 170 km



LAGUNAS DE NEILA G.P.M. ESPECIAL

ALTO DE ARROTÓ 3º

ALTO DE COVILVESTRE 1.239

ALTO DEL MAJADAL 3º

ALTO DE SAN SUZURNO 1.239

LERMA

QUINTANILLA DEL AGUA

PUENTEDURA

COVARRUBIAS

SALAS DE LOS INFANTES

CASTRILLO DE LA REINA





PALACIOS DE LA SIERRA

QUINTANAR DE LA SIERRA

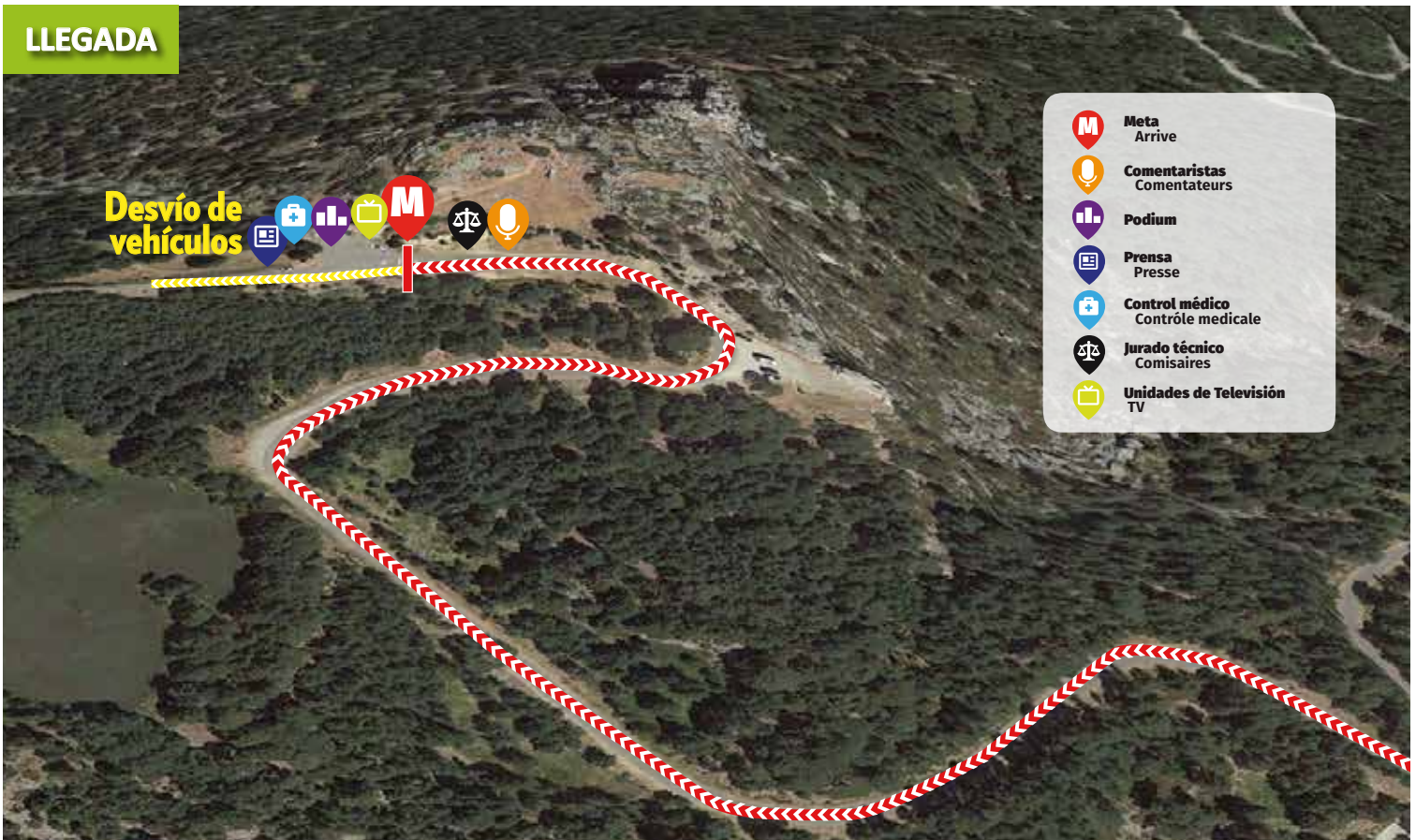
**— LAS LAGUNAS DE NEILA —**

**SALIDA**



-  **Salida**  
Départ
-  **Coches de equipo**  
Vehicules des équipes
-  **Control de firmas**  
Signatures
-  **PPO**  
(Punto de Paso Obligatorio)

**LLEGADA**



**Desvío de vehículos**

-  **Meta**  
Arrive
-  **Comentaristas**  
Comentateurs
-  **Podium**
-  **Prensa**  
Presse
-  **Control médico**  
Contrôle médicale
-  **Jurado técnico**  
Comisaires
-  **Unidades de Televisión**  
TV

3

# ÚLTIMOS KILÓMETROS

## PRECAUCIONES

### KM / 3

Pendiente de 9,6%. Montée d'un 9,6%

### KM / 2

Pendiente de 8,2%. Montée d'un 8,2%.

### KM / 1

Pendiente de 11%. Montée d'un 11%

### META

Puerto de 1ª Categoría

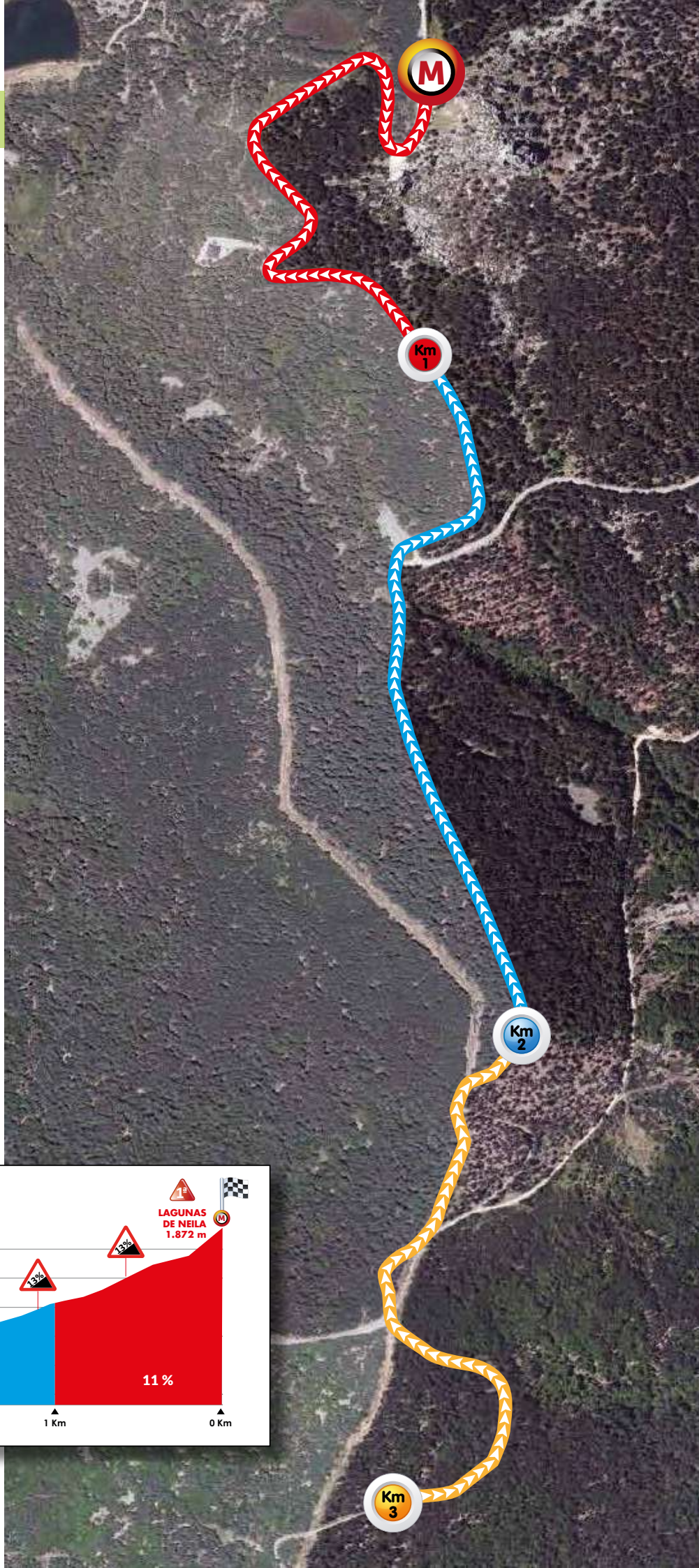
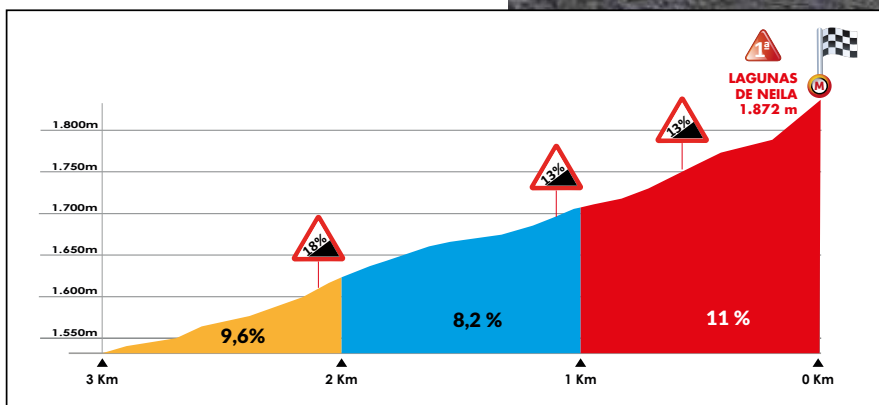
Arrivée en col de 1ª Catégorie

## ACCESO A SALIDA - 40 KM - LERMA

Por A1 hasta salida Km 202 Lerma.

By A1 to exit Km 202 Lerma.

## ALTIMETRÍA



**SALIDA NEUTRALIZADA**



**LERMA**

Parador. Palacio S. XVII  
Triángulo del Arlanza



**KM 0**


Salida real. N-627

42°02'04.9"N 3°44'57.5"W  
42.034683, -3.749317



**KM 0**

**BU-904**



**km 3,7**

**BU-904**

Continuar recto por BU-904  
Cerrar salida Santillán km 2,4  
Cerrar salida Santa Inés  
Cerrar granja Báscones km 6,3



**km 7,6**

**Quintanilla del Agua**

**Precaución travesía 1,4 km**  
Bandas sonoras a entrada y salida  
5 resaltes / pasos elevados  
Cerrar cruce Tordueles km 7,4



**km 13,8**

**Puentedura**

**Travesía en descenso**

Cerrar cruce Sabinares



km **20,9** Covarrubias

**PRECAUCIÓN** travesía en descenso  
**PELIGRO** puente estrecho

Continuar por BU-901



km **24,8** BU-901

**Precaución** descenso  
**con curvas enlazadas**

Cerrar cruces Retuerta



km **28,9** BU-901

**ALTO DEL MAJADAL**

GPM 3ª Categoría

**PRECAUCIÓN**  
descenso pronunciado con curvas enlazadas

Cerrar cruce Castroceniza km 30,7



km **32,0** BU-901

**PELIGRO** giro pronunciado en descenso  
**PELIGRO** señales en calzada

Continuar por BU-900

Gravilla



km **33,7** Quintanilla del Coco (exterior)

**2 entradas en ascenso**

Continuar por BU-900



km **37,1** BU-900

**Precaución** giro 90° a la izquierda

Continuar por BU-V-9004





**km 39,7** BU-V-9004

Tejada (exterior)

**km 46,4** Ciruelos de Cervera

Travesía con curvas a la derecha  
Giro 90° a la izquierda

Continuar por BU-914

Cerrar cruce Pinilla Trasmonte

**km 49,3** Briongos (exterior)

Precaución curva a la derecha

**km 52,4** BU-914

Giro 90° a la izquierda

Continuar por BU-910

**km 56,7** BU-910

**PRECAUCIÓN**  
descenso pronunciado  
Doble curva cerrada abajo

Cerrar cruce Peñacoba

**km 58,5** La Yecla

Doble túnel 250 m (iluminado)  
Bordillos laterales

Desfiladero de La Yecla

Cerrar accesos parking + restaurante

<p>km <b>60,8</b></p>	<p><b>BU-910</b></p>	<p><b>PRECAUCIÓN rotonda</b> Giro a la derecha</p> <p>Gravilla</p> 	
<p>km <b>61,2</b></p>	<p><b>Santo Domingo de Silos (1)</b></p>	<p><b>PRECAUCIÓN</b> travesía 1km <b>PRECAUCIÓN</b> paso estrecho Asfalto irregular</p> <p>Cerrar accesos parking</p> 	
<p>km <b>62,0</b></p>	<p><b>Santo Domingo de Silos (2)</b></p>	<p><b>PRECAUCIÓN isleta central</b> Continuar recto por carril derecho</p> <p>Cerrar salidas raqueta + BU-910</p> 	<p><b>PRECAUCIÓN</b> isleta central</p> 
<p>km <b>67,8</b></p>	<p><b>Carazo</b></p>	<p><b>PRECAUCIÓN</b> travesía 1 km Bandas sonoras a entrada y salida Continuar por BU-910</p> 	
<p>km <b>74,3</b></p>	<p><b>Hacinas (exterior)</b></p>	<p>Giro 90° a la izquierda <b>PRECAUCIÓN isleta central</b> Continuar por carril izquierdo en <b>SENTIDO CONTRARIO</b> Incorporarse a N-234</p> <p>Cerrar cruce Villanueva de C. km 72,6</p> 	
<p>km <b>76,0</b></p>	<p><b>N-234</b></p>	<p>Salir por ramal derecho</p> <p><b>PRECAUCIÓN ESTRECHAMIENTO</b></p> 	

<p>km <b>76,5</b> Salas de los Infantes (1)</p> <p><b>PRECAUCIÓN</b> paso a nivel</p> <p><b>PRECAUCIÓN</b> firme irregular</p>	
<p>km <b>77,1</b> Salas de los Infantes (2)</p> <p><b>Precaución</b> travesía</p> <p>Paso elevado</p> <p>Continuar recto por N-234</p>	
<p>km <b>78,3</b> Salas de los Infantes (3)</p> <p><b>PUENTE</b></p> <p><b>Precaución</b> asfalto irregular</p>	
<p>km <b>78,8</b> Salas de los Infantes (4)</p> <p><b>Precaución</b> asfalto irregular</p> <p>Curva a la izquierda</p> <p><b>Paso elevado</b></p>	
<p>km <b>79,7</b> Salas de los Infantes (exterior)</p> <p><b>Salir por ramal derecho</b></p>	
<p>km <b>80,3</b> N-234</p> <p><b>Incorporarse a N-234</b></p> <p>Continuar recto por N-234</p> <p>Cerrar N-234</p> <p>Cerrar accesos La Revilla km 81,8</p>	

km **84,6**

**Barbadillo del Mercado**

**Giro a la derecha**  
**Precaución señales en calzada**  
 Continuar por BU-V-8205



km **88,8**

**BU-V- 8205**

**PRECAUCIÓN puente estrecho**  
 Precaución travesía bandas 3M



km **88,9**

**Pinilla de los Moros**

**PRECAUCIÓN travesía con pasos estrechos**  
 Doble curva cerrada km  
 Tramos con firme hundido



km **91,0**

**Piedrahíta de Muñó**

**PRECAUCIÓN paso estrecho**  
 Doble curva en travesía  
 Cerrar puente + cruce a la salida  
 Tramos con firme hundido



km **95,9**

**Vizcaínos (exterior)**



**Intersección con paso estrecho**  
 Continuar recto por BU-V-8205



km **100,2**

**BU-V-8205**

**Descenso pronunciado con curvas**  
**Giro 180° a la derecha en desnivel**  
 Continuar por BU-825



km 100,7 BU-825

Curvas en descenso  
**PRECAUCIÓN** puente estrecho

Comienza GPM



km 104,4 Hoyuelos de la Sierra

Travesía

1km GPM



km 105,5 BU-825



**ALTO DE ARROYO**

GPM 3ª Categoría



km 107,1 Arroyo de Salas

Travesía  
Sucesión de curvas en descenso



km 108,7 BU-825

Descenso con curvas enlazadas  
**Precaución** puente estrecho  
**Precaución** cunetas ambos lados



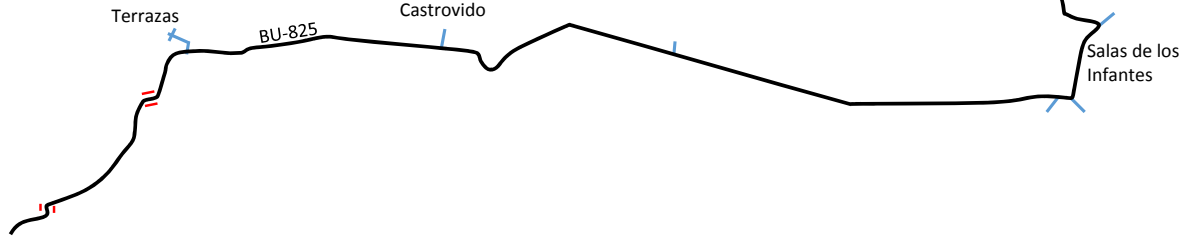
km 109,3 BU-825

Descenso con curvas enlazadas  
**PRECAUCIÓN** puente estrecho  
**Precaución** cunetas ambos lados



km **108,7**

**BU-825**



km **113,2**

**Salas de los Infantes (1)**

Giro 90° a la izquierda  
Travesía 1,5 kms



km **113,3**

**Salas de los Infantes (2)**

Puente N-234

**PRECAUCIÓN**  
asfalto irregular en el centro de la calzada



km **113,6**

**Salas de los Infantes (3)**

Giro a la izquierda  
Travesía

Continuar por CL-117



km **114,0**

**Salas de los Infantes (4)**

3 pasos elevados

Continuar por Calle Real

Salida: cerrar polígono



km **119,2**

**Castrillo de la Reina**

Travesía con 4 resaltes  
Precaución bandas fresadas a la salida

Cerrar cruce a Moncalvillo



km 130,7

Palacios de la Sierra (1)

**Precaución 6 pasos elevados**

Giro 90º a la derecha

Cerrar acceso polígono km 128,7



km 131,4

Palacios de la Sierra (2)

**Precaución travesía**

Continuar por BU-V-8229

Cerrar cruce Moncalvillo km 131,8



km 141,4

BU-V-8229

**Giro a la izquierda**

Continuar por BU-V-8225

**Precaución sucesión de curvas en descenso**



km 143,7

BU-V- 8225

**PRECAUCIÓN estrechamiento**

Comienza GPM



km 147,3

BU-V-8225



**ALTO DE VILVIESTRE**

GPM 3ª Categoría



km 150,0

Vilviestre del Pinar (1)

**PELIGRO travesía en descenso**

Curvas y 4 resaltos

Cerrar tráfico calles



km **150,6** Vilviestre del Pinar (2)

**PELIGRO**  
travesía con curvas

Cerrar tráfico calles


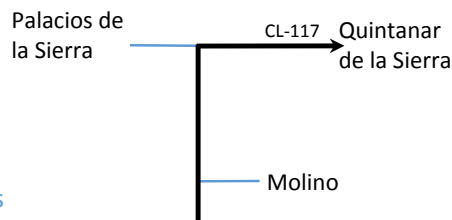


km **152,9** BU-V-8225

Giro a la derecha

Incorporarse a CL-117

Cerrar acceso Molino/piscinas



km **157,0** CL-117

Giro a la izquierda en rampa

Tomar carril izquierdo en SENTIDO CONTRARIO



km **157,6** Quintanar de la Sierra (1)

Precaución travesía 1,5 kms

Resaltos y bandas 3M



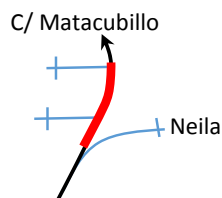
km **158,6** Quintanar de la Sierra (2)

Giro a la izquierda

Continuar por Calle Matacubillo

Precaución 100 m firme en mal estado

Comienza GPM



km **159,7** Carretera Forestal "Las Lagunas"

Precaución paso canadiense en ascenso

Precaución estrechamiento





km **167,7**

**Giro a la izquierda en rampa**  
Cruce carretera Collado

2,7 km a META



km **169,1**

El Portón

**Precaución estrechamiento**



km **170,4**



**META. LAGUNAS DE NEILA**  
**GPM CATEGORÍA ESPECIAL**



## El maillot morado del CAMPO BURGALÉS

**AGRO GIMÉNEZ VÉLEZ S.L.**

[www.agrogimenezvelez.com](http://www.agrogimenezvelez.com)



[www.sipcamiberia.es](http://www.sipcamiberia.es)

- |                                 |                        |                  |
|---------------------------------|------------------------|------------------|
| • IÑIGO GIMÉNEZ                 | Gerente                | Tel. 670 392 460 |
| • RICARDO JULIÁN:               | Ingeniero Agrícola     | Tel. 670 331 896 |
| • VERÓNICA VADILLO:             | Ingeniero Agrícola     | Tel. 636 663 337 |
| • DIEGO IGLESIAS:               | Ingeniero Agrícola     | Tel. 672 268 513 |
| • ÁNGEL RUIZ:                   | Ingeniero Agrícola     | Tel. 687 298 729 |
| • IÑIGO ALONSO:                 | Técnico Forestal       | Tel. 655 790 535 |
| • JAVIER JIMÉNEZ:               | Administración         | Tel. 625 097 012 |
| • IÑIGO ALONSO:                 | Técnico Forestal       | Tel. 655 790 535 |
| • M <sup>a</sup> ÁNGELES HERAS: | Técnico                | Tel. 947 592 656 |
| • NURIA BUEZO:                  | Técnico                | Tel. 947 592 656 |
| • ALBERTO ARNÁIZ                | Transportista          | Tel. 607 928 062 |
| • MIGUEL ANTONIO MOLINA         | Agente Comercial       | Tel. 607 011 644 |
| • PEDRO ESLAVA                  | Delegado Sipcám Inagra | Tel. 619 265 152 |

**BURGOS:**  
Fernando Dancausa N° 17 (Nave 1)

**OÑA:**  
C/ Ronda, 42 (Burgos)

**BRIVIESCA:**  
C/ Joaquín Costa N° 19 bajo (Burgos)

## ORGANIZACIÓN

> Entidad:	Diputación Provincial de Burgos
> Licencia R.F.E.C. n.º:	P- 0900000-A
> Domicilio Social:	Paseo del Espolón, 34. 09003 BURGOS
> Teléfono/s:	947 258 650 / Fax: 947 258 649
> E-mail:	vueltaburgos@diputaciondeburgos.es

## DENOMINACIÓN DE LA PRUEBA: VUELTA A BURGOS

> Categoría:	2.PRO:ME
> Fecha de celebración:	del 02 al 06 de agosto de 2022
> Director Ejecutivo:	Marcos Moral Cano
> Seguridad en Ruta:	Rodrigo Contreras Elvira

## LA PRUEBA DISCURRIRÁ ENTRE LAS POBLACIONES Y CON EL KILOMETRAJE QUE A CONTINUACIÓN SE DETALLA:

FECHA	RECORRIDO	KMS
Martes 02 de Agosto	CATEDRAL DE BURGOS - MIRADOR DEL CASTILLO	157
Miércoles 03 de Agosto	VIVAR DEL CID - VILLADIEGO	158
Jueves 04 de Agosto	QUINTANA MARTÍN GALÍNDEZ - VILLARCAYO	156
Viernes 05 de Agosto	TORRESANDINO - CIUDAD ROMANA DE CLUNIA	169
Sábado 06 de Agosto	LERMA - LAGUNAS DE NEILA	170

## CLASIFICACIÓN Y MALLOTS

INDIVIDUAL POR TIEMPOS:	MORADO
REGULARIDAD:	VERDE
MONTAÑA:	ROJO
JOVEN:	BLANCO

## CORREDORES Y EQUIPOS

Nº de corredores por equipo:	7
Nº de técnicos por equipo:	6
Categoría equipos:	HOMBRES ÉLITE UCI
Nº de coches seguidores:	2

Las sanciones asignadas serán las establecidas por la U.C.I. - Los premios serán como mínimo los establecidos por la U.C.I.

## LUGAR DE INSCRIPCIONES Y REUNIONES

REUNIONES	LUGAR	FECHA	HORA
INSCRIPCIÓN OFICIAL:	Paseo del Espolón,34 . Burgos	1/08/22	15:30 a 16:45
DIRECTORES DEPORTIVOS:	Paseo del Espolón,34 . Burgos	1/08/22	17:00
JURADO TÉCNICO:	Paseo del Espolón,34 . Burgos	1/08/22	18:00
RADIO VUELTA:	Paseo del Espolón,34 . Burgos	1/08/22	15:30

Esta prueba estará regida por los Reglamentos U.C.I. en vigor.

## RECORRIDO

ETAPAS	FECHA	LUGAR	KMS
1ª	02/08/22	CATEDRAL DE BURGOS / CATEDRAL DE BURGOS - MIRADOR DEL CASTILLO	157
2ª	03/08/22	CAMINO DEL CID - GEOPARQUE DE LAS LORAS / VIVAR DEL CID - VILLADIEGO	158
3ª	04/08/22	BURGOS DE LAS OPORTUNIDADES / QUINTANA MARTÍN GALÍNDEZ - VILLARCAYO	156
4ª	05/08/22	CIUDAD ROMANA DE CLUNIA / TORRESANDINO - CIUDAD ROMANA DE CLUNIA	169
5ª	06/08/22	LAS LAGUNAS DE NEILA / LERMA - LAGUNAS DE NEILA	170

## • REGLAMENTO PARTICULAR

### Artículo 1º • LA ORGANIZACIÓN

La entidad Excm. Diputación Provincial de Burgos, con licencia P-0900000A domiciliada en Paseo del Espolón, 34, 09003 Burgos, titular de la carrera ciclista denominada Vuelta a Burgos, que se disputará los días del 02 al 06 de agosto de 2022, organiza la misma de acuerdo con el Reglamento del Deporte Ciclista de la U.C.I. y con las siguientes disposiciones particulares debidamente aprobadas y autorizadas por el Consejo de Ciclismo Profesional de la Real Federación Española de Ciclismo.

### Artículo 2º • TIPO DE PRUEBA

La Vuelta a Burgos está clasificada como ME 2 PRO / UCI Europa Tour y atribuye puntuación según el art. 2.10.008 UCI.

En caso de un accidente o incidente excepcional que pudiera falsear el desarrollo regular de la carrera en general o en particular el de una etapa, será aplicable el artículo 2.2.029 del reglamento de la UCI, así como el artículo 2.2.029bis para el protocolo de condiciones meteorológicas.

### Artículo 3º • PARTICIPACIÓN

La prueba es por invitación a equipos de la clase UCI Word Tour, Continentales Profesionales UCI y Continentales UCI españoles según el artículo 2.1.005 del reglamento de la UCI. Cada equipo estará compuesto por un máximo de 7 corredores según el artículo 2.1.005 del reglamento UCI. Los corredores, directores deportivos, personal técnico de los equipos participantes y seguidores en general, por el hecho de inscribirse o acreditarse en la carrera declaran conocer el presente Reglamento y se comprometen a aceptar íntegramente cuanto en el mismo se especifica, así como los Reglamentos del Consejo de Ciclismo Profesional de la RFEC y los de la UCI. Declaran así mismo conocer el "Manual de seguridad y normativa técnico-deportiva" que se entrega en la reunión de directores y que incluye un plan de previsión de riesgos y contingencias del Covid19.

### Artículo 4º • OFICINA PERMANENTE

ANTES DE LA SALIDA: La Oficina Permanente estará situada en la Excm. Diputación Provincial de Burgos, Paseo del Espolón, 34 de Burgos. Tel. 947 258 600, en ella se realizarán:

» **Control de Inscripción y Distribución de Dorsales:** lunes 01 de agosto de 15:30 a 16:45 horas.

» **Reunión de Directores Deportivos:** lunes 01 de agosto a las 17:00 horas. (Art.1.2.087).

» **Reunión del Jurado Técnico Internacional y Comisarios:** lunes 01 de agosto a las 18:00 h.

» **Reunión de Seguridad:** (art. 2.2.034 bis) reunión de todos los fotógrafos y cámaras de televisión acreditados en la carrera con el Jurado Internacional UCI y la Organización que tendrá lugar el martes 02 de agosto a las 11:00 horas.

» Las acreditaciones para el resto del personal se realizarán en el Instituto para el Deporte y Juventud. C/ Madrid, 24. Real Monasterio de San Agustín Teléfono 947 258 650.

### Artículo 5º • RADIO VUELTA

Las informaciones de carrera serán emitidas en la frecuencia 163.4375 Mhz.

### Artículo 6º • ASISTENCIA TÉCNICA NEUTRA

El servicio de asistencia técnica neutra de la prueba está asegurado por Shimano-Macario mediante 3 coches, más coche cierre carrera "escoba".

### Artículo 7º • INCIDENTES DE CARRERA EN LOS ÚLTIMOS KILÓMETROS

Los artículos 2.06.27 y 2.06.28 no son aplicables en caso de llegada en montaña.

Las etapas con llegada en montaña para la aplicación del artículo 2.6.029 son las siguientes:

» El día 02/08/2022 primera etapa.

» El día 06/08/2022 quinta etapa.

Toda discusión concerniente a las calificaciones de llegada en alto y antes de la ascensión será resuelta por el colegio de comisarios.

#### Artículo 8º • BONIFICACIONES

No se establece ningún tipo de bonificación.

#### Artículo 9º • CIERRE DE CONTROL. (art. 2.6.032 Reglamento UCI)

De acuerdo con el tiempo empleado por el vencedor de cada etapa, se aplicará el siguiente baremo de cierre de control:

1ª Etapa	10%
2ª Etapa	10%
3ª Etapa	20%
4ª Etapa	10%
5ª Etapa	30%

Conforme al artículo 2.6.032 del Reglamento de la UCI, el Colegio de Comisarios puede ampliar el baremo de cierre de control después de consultar con el Organizador.

#### Artículo 10º • DIFERENTES CLASIFICACIONES

Se disputarán las siguientes clasificaciones:

CLASIFICACIÓN	MAILLOT
Individual General por Tiempos	MORADO
General por Puntos	VERDE
General Montaña	ROJO
Mejor Joven	BLANCO

#### ARTÍCULO 10.1º. GENERAL INDIVIDUAL POR TIEMPOS (MAILLOT MORADO)

Se disputará de acuerdo con el Reglamento de Ciclismo de la UCI (art. 2.6.015).

#### ARTÍCULO 10.2º. GENERAL INDIVIDUAL DE LA REGULARIDAD. (MAILLOT VERDE)

Se obtendrá otorgando la siguiente puntuación a los quince primeros corredores clasificados en cada etapa. (art. 2.6.019).

#### PUNTOS ETAPA

PUESTO	PUNTOS ETAPA	PUESTO	PUNTOS ETAPA
1º	25 puntos	9º	7 puntos
2º	20 puntos	10º	6 puntos
3º	16 puntos	11º	5 puntos
4º	14 puntos	12º	4 puntos
5º	12 puntos	13º	3 puntos
6º	10 puntos	14º	2 puntos
7º	9 puntos	15º	1 punto
8º	8 puntos		

Si en una llegada se produce un exaquo en alguno de los puestos de las puntuaciones mencionadas, a cada uno de los corredores comprendidos dentro del exaquo se le otorgarán los puntos correspondientes al puesto donde se inicie el mismo.

En caso de empate se aplicarán el art. 2.6.017 UCI los siguientes criterios hasta desempatar.

- 1.- Número de victorias de etapas.
- 2.- Clasificación General Individual por tiempos.

#### ARTÍCULO 10.3º - EQUIPOS DE ETAPA (art. 2.6.016 reglamento UCI)

La clasificación diaria por equipos se establece por la suma de los tres mejores tiempos individuales de cada equipo. En caso de igualdad, los equipos desempatarán por la suma de los puestos obtenidos por sus tres mejores tiempos en la etapa. Si continúa la igualdad se desempatará a los equipos por la clasificación de su mejor corredor en la clasificación de la etapa.

#### Artículo 10.4º - GENERAL POR EQUIPOS (art. 2.6.016 reglamento UCI)

La clasificación general por equipos se establece por la suma de los tres mejores tiempos individuales de cada equipo en todas las etapas disputadas. En caso de igualdad, se aplicarán los siguientes criterios hasta que exista desempate:

1. Número de primeros puestos en la clasificación diaria por equipos.
2. Número de segundos puestos en la clasificación diaria por equipos, etc.

Si continúa la igualdad se desempatará a los equipos por la clasificación de su mejor corredor en la clasificación general individual.

Será eliminado de la clasificación general por equipos el que quede reducido a menos de tres corredores.

#### Artículo 10.5º - GENERAL PREMIO DE LA MONTAÑA (Maillot Rojo)

Se obtendrá mediante la suma de los puntos obtenidos por cada corredor en los altos puntuables. Siendo mejor clasificado el que más puntos haya conseguido. (2.6.017 UCI)

En caso de igualdad en la clasificación general individual final de la montaña, se aplicarán los siguientes criterios hasta que haya desempate:

1. Número de primeros puestos en los altos de la categoría más elevada.
2. Número de primeros puestos en los altos de la siguiente categoría y así sucesivamente.
3. Clasificación general individual final por tiempos.

#### PUNTUACIONES:

PUESTO	CATEGORÍA	1ª CATEGORÍA	2ª CATEGORÍA
1º	30 puntos	16 puntos	6 puntos
2º	25 puntos	12 puntos	4 puntos
3º	20 puntos	10 puntos	2 puntos
4º	16 puntos	8 puntos	1 punto
5º	12 puntos	6 puntos	
6º	10 puntos	4 puntos	
7º	8 puntos	3 puntos	
8º	6 puntos	2 puntos	
9º	4 puntos	1 punto	
10º	3 puntos		
11º	2 puntos		
12º	1 punto		

#### ARTÍCULO 10.6º - GENERAL MEJOR JOVEN. (MAILLOT BLANCO)

Optarán a este maillot los ciclistas nacidos en el año 1.999 o posteriores. El líder de esta clasificación será el mejor clasificado en la clasificación general de cada día. El vencedor final será el mejor clasificado en la Clasificación General final. El mejor joven portará un maillot blanco.

#### Artículo 10.7º - GENERAL PRIMER BURGALÉS

Será líder de esta clasificación el corredor nacido en la Provincia de Burgos mejor situado en la Clasificación General Individual.

#### Artículo 10.8º - GENERAL PRIMER ESPAÑOL

Será líder de esta clasificación el corredor mejor situado en la Clasificación General Individual con licencia de la RFEC.

#### Artículo 10.9º - PREMIO DE LA COMBATIVIDAD

En todas las etapas la organización otorgará un premio al corredor más combativo de la etapa, que recogerá en el podium.

#### Artículo 11º • PREMIOS.

**ANEXO: LISTA DE PREMIOS.** Cada uno de los premios podrá considerarse obtenido y repartido a partes iguales por todos y cada uno de los miembros participantes en la prueba que pertenezcan al mismo equipo que el ciclista que ocupó la posición en la clasificación que da derecho al premio.

#### Artículo 12º • ANTIDOPAJE

El Reglamento Antidopaje de la UCI se aplicará íntegramente en esta prueba.

El control antidopaje se realizará en un vehículo destinado a este fin y estará situado todos los días en la línea de llegada de cada etapa.

#### Artículo 13º • PROTOCOLO: Se aplica el plan de contingencias contra Covid 19

##### Artículo 13.1º - LÍDERES

Los corredores que figuren en el primer puesto de las diferentes clasificaciones generales deberán llevar el maillot distintivo de líder durante el desarrollo de las etapas, pudiendo ostentar en él la publicidad de su equipo según lo reglamentado. Si un corredor llegara a ostentar el liderato de 2 o más clasificaciones, solo podrá llevar un maillot de acuerdo con la prioridad de los mismos. según art 2.6.018 la prioridad será, tiempos, puntos, montaña y joven. En este caso durante el transcurso de la etapa, el o los corredores siguientes en la clasificación serán quienes llevarán el maillot de líder correspondiente.

##### Artículo 13.2º - PROTOCOLO CONTROL DE FIRMAS

Todos los días se hará la presentación protocolaria de todos los equipos aprovechando el acto del control de firmas. Subirán los equipos completos.

##### Artículo 13.3º - PROTOCOLO DIARIO

PODIUM	MAILLOT COLOR
<b>VENCEDOR DE LA ETAPA</b>	
> Líder Clasificación General por Tiempos	MORADO
> Líder Clasificación General por Puntos	VERDE
> Líder Clasificación General Montaña	ROJO
> Líder Clasificación General Mejor Joven	BLANCO
<b>Únicamente las clasificaciones marcadas con el símbolo &gt; podrán ostentar el maillot distintivo</b>	

Al final de cada etapa, el vencedor de la misma y los corredores líderes de las Clasificaciones Generales deberán presentarse en el podium, con vestimenta de corredor, para la Ceremonia Protocolaria.

Después del protocolo diario el vencedor de la etapa y el líder de la clasificación general por tiempos se presentarán en la sala de prensa.

##### Artículo 13.4º - PROTOCOLO FINAL

Subirán al podium el vencedor de la 5ª etapa, los 3 primeros clasificados de la Clasificación General por Tiempos, los vencedores del resto de clasificaciones y el Director y el Equipo completo de la Clasificación General por Equipos. Es aplicable el art. 2.6.018 bis

##### OTROS GALARDONES

Combatividad
Líder Clasificación Primer Burgalés
Líder Clasificación Primer Español

#### Artículo 14º • PENALIZACIONES.

El baremo de penalizaciones de la UCI es el único aplicable según art. 2.12.001 a 2.12.012. art. capítulo XII.

#### Artículo 15º • PROTECCIÓN MEDIO AMBIENTE.

Con el ánimo de dar una imagen positiva del ciclismo y preservar el medio ambiente se ruega a todos los ciclistas no arrojar bidones a la carretera, para ello se colocaran a los largo del recorrido varias zonas de deshechos y al mismo tiempo ofrecer un comportamiento ejemplar en esta disciplina durante el desarrollo de la prueba.

#### Artículo 16º • IMAGEN.

Cada equipo participante reconoce que su participación en la carrera autoriza al organizador a reproducir y representar, sin ninguna contraprestación económica, sus nombres, voz, imagen, biografías, historial deportivo así como las marcas de sus equipos y sponsors, para cualquier difusión al público en el mundo entero, durante todo el tiempo acordado actualmente a estos usos por las disposiciones legales vigentes, a objeto de permitir la difusión y promoción de la Vuelta a Burgos.

#### Artículo 17º

Todos los casos no previstos en el presente Reglamento serán resueltos por el Reglamento del Deporte Ciclista de la U.C.I., según los casos.

Firma y Sello  
Entidad Organizadora

Firma y Sello  
Comisión Técnica del Consejo de Ciclismo  
Profesional de la Real Federación Española de Ciclismo

## ORGANIZATION

> Organiser:	Diputación Provincial de Burgos
> R.F.E.C License:	P-0900000-A
> Address:	Paseo del Espolón, 34. 09003 Burgos
> Telephone:	947 258 650 / Fax: 947 258 649
> E-mail:	vueltaburgos@diputaciondeburgos.es

## RACE NAME: VUELTA A BURGOS

> UCI Category:	2 PRO. ME
> Dates:	02th to 06nd of August 2022
> Executive Director:	Marcos Moral Cano
> Road Safety:	Rodrigo Contreras Elvira

## THE RACE WILL RUN AMONG THE NEXT TOWNS AND KILOMETERS

DATE	ROUTE	KMS
Tuesday 2nd of August	CATEDRAL DE BURGOS - MIRADOR DEL CASTILLO	157
Wednesday 3th of August	VIVAR DEL CID - VILLADIEGO	158
Thursday 4th of August	QUINTANA MARTÍN GALÍNDEZ - VILLARCAYO	156
Friday 5th of August	TORRESANDINO - CIUDAD ROMANA DE CLUNIA	169
Saturday 6th of August	LERMA - LAGUNAS DE NEILA	170

## CLASSIFICATION AND JERSEYS

Individual Time:	Purple
Points:	Green
King of the Mountain:	Red
Young Rider:	White

## RIDERS AND TEAMS

Riders per team:	7
Technical personnel per team	6
Teams category:	MEN ÉLITE UCI
Team cars:	2

The prizes will be at least those established by the UCI.

## DATE AND PLACE FOR REGISTRATION AND OFFICIAL MEETINGS

MEETINGS	PLACE	DATE	TIME
<b>OFFICIAL REGISTRATION:</b>	Paseo del Espolón,34 . Burgos	<b>08/01/2022</b>	3.30 pm to 4.45 pm
<b>SPORTS DIRECTORS:</b>	Paseo del Espolón,34 . Burgos	<b>08/01/2022</b>	5.00 pm
<b>COMMISSARIES PANEL:</b>	Paseo del Espolón,34 . Burgos	<b>08/01/2022</b>	6.00 pm
<b>RADIO TOUR:</b>	Paseo del Espolón,34 . Burgos	<b>08/01/2022</b>	3.30 pm

DATE AND PLACE FOR REGISTRATION AND OFFICIAL MEETINGS

## ITINERARY

STAGE	DATE	ROUTE	KMS
<b>1ª</b>	08/02/22	<b>CATEDRAL DE BURGOS</b> / CATEDRAL DE BURGOS - MIRADOR DEL CASTILLO	157
<b>2ª</b>	08/03/22	<b>CAMINO DEL CID - GEOPARQUE DE LAS LORAS</b> / VIVAR DEL CID - VILLADIEGO	158
<b>3ª</b>	08/04/22	<b>BURGOS DE LAS OPORTUNIDADES</b> / QUINTANA MARTÍN GALÍNDEZ - VILLARCAYO	156
<b>4ª</b>	08/05/22	<b>CIUDAD ROMANA DE CLUNIA</b> / TORRESANDINO - CIUDAD ROMANA DE CLUNIA	169
<b>5ª</b>	08/06/22	<b>LAS LAGUNAS DE NEILA</b> / LERMA - LAGUNAS DE NEILA	170

### • SPECIFIC REGULATION

#### Article 1 • ORGANISER

The entity of Diputación Provincial de Burgos, with the Federal license issued by the Real Federación Española de Ciclismo, P-0900000-A and domiciled in Paseo del Espolón 34, 09003 Burgos, holder of the Vuelta a Burgos cycle race, organise the "XLIV VUELTA A BURGOS"

#### Article 2 • TYPE OF RACE

La Vuelta a Burgosis classified as 2.PRO.ME. In the event of an accident or exceptional unforeseen incident that could impair the development of the race in general or of any stage in particular, article 2.2.029 of the UCI Regulations shall apply, as well as 2.2.029bis for the protocol regarding extreme meteorological conditions and the safety of the riders during the race (Annex B, UCI Regulations).

#### Article 3 • PARTICIPATION

Pursuant to article 2.1.005 of the UCI Regulations, the race is open to the participation, by invitation from the Organiser. Moreover, pursuant to article 2.1.005 of the UCI Regulations, the number of team members is limited to a maximum of 7 riders.

By registering for the race or obtaining a race accreditation, the riders, Sports Directors, technical personnel of the

participating teams and support personnel in general declare that they know and will faithfully follow these Specific Regulations, as well as the rules and regulations of the Professional Cycling Council of the RFEC and the regulations of the UCI.

Likewise they declare that they know the "Safety and Technical-Sporting Regulations Manual" delivered during the Directors Meeting which includes a risk prevention plan related to Covid-19.

#### Article 4 • PERMANENT OFFICE

**BEFORE THE START:** The Permanent Office will be located in the building of Diputación Provincial de Burgos, Paseo del Espolón, 34 Burgos. Tel. 947 258 600, where it will take:

» **Registration control and bibs distribution:** Wednesday 18th of May from 3.30 pm to 4.45 pm.

» **Sports Directors Meeting:** Wednesday 1th of August at 5pm. Article 1.2.087 UCI, with the presence of the members of the Technical Jury applying the preventive measures included in the Plan of Contingency against COVID-19.

» **Meeting of the International Technical Jury and Commissioners:** Monday 1st of August at 6 pm.

» **Security meeting: Pursuant to article 2.2.034 bis:** All drivers and pilots accredited in the race are convened with the UCI International Jury and the Organization on

Tuesday 2nd of August at 11 am.

» The accreditations for the rest of the personnel will be carried out in Instituto de Deporte y Juventud. Calle Madrid 24, Real Monasterio de San Agustín. Telephone: 947 258 650.

#### Article 5 • RADIO TOUR

The race information will be broadcast on the frequency 163.475 Mhz.

#### Article 6 • NEUTRAL TECHNICAL ASSISTANCE

The technical assistance service is provided by Shimano, who shall provide three cars, one motorcycle and a broom wagon closing the race.

#### Article 7 • RACE INCIDENTS IN THE LAST KILOMETERS

Articles 2.06.27 and 2.06.28 are not applicable in case arrival in the mountains

The stages with arrival in the mountains are the following:

» On 08/02/2022, 1st stage (Catedral Burgos - Mirador Castillo).

» On 08/06/2022, 5th stage (Lerma - Lagunas de Neila).

Any discussion concerning arrival qualifications high and before the ascent will be resolved by the Commissaries Panel.

## Article 8 • BONUSES

No type of bonus is established.

## Article 9 • CLOSING CONTROL

According to the time spent by the winner of each stage, the following closing scale will be applied:

<b>1<sup>st</sup> Stage</b>	<b>10%</b>
<b>2<sup>nd</sup> Stage</b>	<b>10%</b>
<b>3<sup>rd</sup> Stage</b>	<b>20%</b>
<b>4<sup>th</sup> Stage</b>	<b>10%</b>
<b>5<sup>th</sup> Stage</b>	<b>30%</b>

Pursuant to article 2.6.032 of the UCI Regulations, the College of Commissioners can extend the closing scale of control after consultation with the Organizer.

## Article 10 • DIFFERENT CLASSIFICATIONS

CLASSIFICATION	JERSEYS
Individual Time	<b>Purple</b>
Points	<b>Green</b>
King of the Mountain	<b>Red</b>
Young Rider	<b>White</b>

The following classifications are in play:

### Article 10.1 General Individual Time (purple jersey)

It will be held in accordance with the Cycling Regulations of the UCI (art. 2.6.015).

### Article 10.2 General Individual Points (green jersey)

It will be obtained by awarding the following score to the fifteen first classified runners in each stage. (art. 2.6.019).

## STAGE POINTS

POSITION	STAGE POINTS	POSITION	STAGE POINTS
1st	25 puntos	9th	7 puntos
2nd	20 puntos	10th	6 puntos
3rd	16 puntos	11th	5 puntos
4th	14 puntos	12th	4 puntos
5th	12 puntos	13th	3 puntos
6th	10 puntos	14th	2 puntos
7th	9 puntos	15th	1 punto
8th	8 puntos		

If in an arrival there is an exaequo in any of the positions of the scores mentioned, to each of the runners included within the exaequo will be will award the points corresponding to the position where start the same. In case of a tie, will apply the article 2.6.017 UCI the following criteria until the tie is broken.

1. Number of stage victories.
2. General Individual Time Classification.

### Article 10.3 Stage Teams (art. 2.6.016 UCI)

The daily classification by teams is established by the sum of the three best individual times of each team. In case of equality, the teams will break the tie for the sum of the positions obtained by his three best times on stage. If equality continues, the tie will be broken the teams by the classification of their best rider in the stage classification.

### Article 10.4 General Team Classification (art. 2.6.016 UCI)

The general team classification is established by the sum of the three best individual times of each team in all the disputed stages. In case of equality, the following criteria will be applied until there is tie-breaker:

1. Number of first places in the daily classification by teams.
2. Number of second places in the daily classification by teams, etc.

If equality continues, the teams will be broken by the ranking of their best rider in the General Individual Time Classification.

It will be eliminated from the General Team Classification on that it is reduced to less than three riders.

## Article 10.5 General Individual King of the Mountains (red jersey)

It will be obtained by the sum of the points obtained by each rider in the high scoring. Being top ranked the one with the most points (2.6.017 UCI). In case of equality in the end of the General Individual King of the Mountain Classification the following criteria will apply until there is a tiebreaker:

1. Number of first places in the top of the higher category.
2. Number of first places in the high of the following category and so on.
3. Final of the General Individual Time Classification.

## POINTS:

POSITION	SPECIAL CATEGORY	1 <sup>st</sup> CATEGORY CLIMB	3 <sup>rd</sup> CATEGORY CLIMB	
1st	30 points	16 points	6 points	
2nd	25 points	12 points	4 points	
3rd	20 points	10 points	2 points	
4th	16 points	8 points	1 point	
5th	12 points	6 points		
6th	10 points	4 points		
7th	8 points	3 points		
8th	6 points	2 points		
9th	4 points	1 point		
10th	3 points			
11th	2 points			
12th	1 point			

### Article 10.6 General First Young (white jersey)

Riders born in 1999 or later will opt for this jersey. The leader of this classification will be the best classified in the general of each day. The final winner will be the best classified in the final General Classification. The best young will wear a white jersey.

### Article 10.7 General First Burgalés

The best placed rider will be the leader of these classifications in the General Individual Classification who was born in the Province of Burgos.

### Article 10.8 General First Spanish Men

The best runner with a Spanish License of the General Individual Classification, will be the leader of these classifications.

### Article 10.9 Combativeness Prize

In all stages, the organization will award a prize to the most combative rider of the stage, who will collect in the podium.

## Article 11 • AWARDS. ANNEX: LIST OF AWARDS

Each of the prizes may be considered obtained and distributed equally to each and every one of the race participants belonging to the same team that the cyclist who occupied the first position in the final classification.

### Article 12 • ANTI-DOPING

The anti-doping regulations of the UCI are applied in their entirety.

Daily anti-doping controls will be performed using a specially equipped vehicle provided by de Organiser at the finish lines.

## Article 13. • OFFICIAL CEREMONIES

The Plan of Contingency against COVID-19 will be applied.

### Article 13.1 Leaders

The riders who appear in the first place of the different general classifications must wear the jersey distinctive of leader during the development of the stages, being able to display in it the advertising of their team according to the regulations. If a rider came to hold the lead of two or more classifications, she can only take one jersey according to their priority. According to art 2.6.018 the priority will be: times, points, mountain and best young. In this case, during the course of the stage, the next riders in the classification will be those who wear the appropriate leader's jersey.

## Article 13.2 Initial Protocol

On a daily basis, the Organization will establish an order and a schedule for the presentation of the teams to the signature control of each stage.

## Article 13.3 Daily Protocols

At the end of each stage, the winner and the rider's leaders of the General Classifications must get the podium dressed as a rider, for the Protocolary Ceremony.

Climbing to the "podium" is established at each end of the stage to:

PODIUM	JERSEY COLOR
<b>STAGE WINNER</b>	
➤ Leader Individual General Classification by Time	<b>PURPLE</b>
➤ Leader General Classification of Points	<b>GREEN</b>
➤ Leader General Classification Mountain	<b>RED</b>
➤ Leader General Classification Best Young	<b>WHITE</b>
Only the classifications marked with the symbol ➤ may wear the distinctive jersey	

OTHER AWARDS
Leader Classification First Spanish
Leader Classification First Burgalesa
Combativeness

After the daily protocol, the winner of the stage and the leader of the general classification by time will be presented in the press room.

## Article 13.4 Final Protocol

The winner of the 5th stage, the three first classified in the General Classification by Time, the winners of the rest of the classifications, the Director and the complete Team of the General Classification by Teams will get on the podium.

Article 2.6.018 bis of the UCI will be applied.

## Article 14 • PENALTIES

The UCI penalty scale is the only one applicable according to art. 2.12.001 to 2.12.012 chapter XII.

## Article 15 • ENVIRONMENTAL PROTECTION

With the spirit of giving a positive image of cycling and preserve the environment, is requested to all cyclists not to throw water bottles on the road and at the same time offer exemplary behaviour in this discipline during the course of the race.

## Article 16 • IMAGE

Each participating team acknowledges that its participation in the race authorizes the organizer to reproduce and represent without any financial consideration, their names, voice, image, biographies, sports history as well as the brands of their teams and sponsors, for any dissemination to the public all over the world, all the time currently accorded to these uses by the provisions current laws, in order to allow the dissemination and promotion of the Vuelta a Burgos.

## Article 17.

All cases not provided for in this Regulation will be resolved by the Cycling Sports Regulations of the UCI, depending on the case.

# RÈGLEMENTS DE L'ÉPREUVE



## ORGANIZATEUR

> Entité: Excm. Diputación de Burgos  
> Licencia R.F.E.C. n°: P-0900000-A  
> Adress Sociale: Paseo del Espolón, 34. 09003 BURGOS  
> Téléphone: 947 258 650 // > Fax: 947 258 649  
> E-mail: vuetaburgos@diputaciondeburgos.es

## DÉNOMINATION DE L'ÉPREUVE: VUELTA A BURGOS

> Catégorie: 2.PRO.ME  
> Date de célébration: du 02 au 06 août 2022  
> Directeur Exécutif: Marcos Moral Cano  
> Sécurité Routière: Rodrigo Contreras Elvira

## L'ÉPREUVE SE DÉROULERA: ENTRE LES VILLES ET AVEC LES KILOMÈTRES SUIVANTS

DATE	RECORRIDO	Nº DE KMS
MARDI 03 août	CATEDRAL DE BURGOS - MIRADOR DEL CASTILLO	157
MERCREDI 04 août	VIVAR DEL CID - VILLADIEGO	158
JEUDI 05 août	QUINTANA MARTÍN GALÍNDEZ - VILLARCAYO	156
VENDREDI 06 août	TORRESANDINO - CIUDAD ROMANA DE CLUNIA	169
SAMEDI 07 août	LERMA - LAGUNAS DE NEILA	170

## CLASIFICACIONES Y MAILLOTS

Individuel au temps:	<b>MAUVE</b>
Points:	<b>VERT</b>
Montagne:	<b>ROUGE</b>
Sprints intermédiaires:	<b>BLEU</b>

## COUREURS ET ÉQUIPES

Nombre de coureurs par équipe	7
Catégorie des équipes	6
Nombre de techniques par équipe	HOMBRES ELITE UCI
Nombre de voitures suiveuses	2

## LIEU D'INSCRIPTIONS ET RÉUNIONS

RÉUNIONS	LIEU	DATE	HEURE
INSCRIPTION OFFICIELLE:	Paseo del Espolón, 34 . Burgos	1/08/22	15:30 a 16:45
DIRECTORS SPORTIFS:	Paseo del Espolón, 34 . Burgos	1/08/22	17:00
COLLÈGE COMMISSAIRES:	Paseo del Espolón, 34 . Burgos	1/08/22	18:00
RADIO TOUR:	Paseo del Espolón, 34 . Burgos	1/08/22	15:30

CETTE ÉPREUVE SERA RÉSOUE CONFORMÉMENT AUX RÈGLEMENTS DE L'U.C.I. EN VIGUEUR

## PARCOURS

ÉTAPE	DATE	LIEU	KMS
1 <sup>a</sup>	02/08/22	CATEDRAL DE BURGOS / CATEDRAL DE BURGOS - MIRADOR DEL CASTILLO	157
2 <sup>a</sup>	03/08/22	CAMINO DEL CID - GEOPARQUE DE LAS LORAS / VIVAR DEL CID - VILLADIEGO	158
3 <sup>a</sup>	04/08/22	BURGOS DE LAS OPORTUNIDADES / QUINTANA MARTÍN GALÍNDEZ - VILLARCAYO	156
4 <sup>a</sup>	05/08/22	CIUDAD ROMANA DE CLUNIA / TORRESANDINO - CIUDAD ROMANA DE CLUNIA	169
5 <sup>a</sup>	06/08/22	LAS LAGUNAS DE NEILA / LERMA - LAGUNAS DE NEILA	170

## • RÉGLEMENT PARTICULIER

### Article 1<sup>er</sup> • ORGANISATION

L'entité Excm. Diputación Provincial de Burgos, domiciliée au Paseo de l'Espolón, 34. 09003 Burgos, titulaire de l'épreuve cycliste nommée Vuelta a Burgos, qui se disputera du 02 au 07 août 2022, organise celle-ci sous les Règlements du Sport Cycliste de l'UCI et avec les dispositions particulières dûment approuvées et autorisées par le Conseil Professionnel de la Royale Fédération Espagnole de Cyclisme.

### Article 2<sup>e</sup> • TYPE D'ÉPREUVE

L'épreuve est classée ME 2 PRO / UCI Europe Tour. Conformément au règlement UCI, elle attribue les points suivants le barème de l'article 2.10.008 UCI.

En cas d'accident ou incident exceptionnel, qui puisse fausser le déroulement régulier de l'épreuve en général ou en particulier d'une étape, l'art. 2.2.029 de l'UCI sera appliqué, ainsi que l'art 2.2.029bis pour le protocole des conditions météo.

### Article 3<sup>e</sup> • PARTICIPATION

L'épreuve est ouverte sous invitation aux équipes classées UCI WORLD TOUR (WTT), Proseries (PRT) et Continentales UCI espagnoles selon l'art. 2.1.005 du règlement UCI. Chaque équipe sera composée par un maximum de 7 coureurs.

Les coureurs, Directeurs Sportifs, personnel technique des équipes participantes et suiveurs en général, par le seul fait de s'inscrire ou s'accréditer à l'épreuve déclarent connaître le présent Règlement et se compromettent à accepter intégralement ce qui en est spécifié, ainsi que les Règlements du Conseil de

Cyclisme Professionnel de la RFEC et de ceux de l'UCI. Ils déclarent également connaître le "Manuel de Sécurité et la norme technico-sportive" qui seront fournis à la réunion des directeurs et qui inclu un plan de prévisions de risques et imprévus du Covid19.

### Article 4<sup>e</sup> • PERMANENCE

La permanence de départ sera située à l'Excm. Diputación Provincial de Burgos, P<sup>o</sup> del Espolón, 34 de Burgos tél. 947.258.600 se réaliseront:

» **Confirmation des partants et retrait des dossards par les responsables d'équipes:** Lundi 01 août à 15h30 à 16h45.

» **Réunion des Directeurs Sportifs:** Lundi 01 août à 17h00 (Art.1.2.087)

» **Réunion du Collège des Commissaires:** Lundi 01 août à 18h00.

» **Réunion du Sécurité:** (art. 2.2.034 bis) Tous les photographes et les Cameramen de TV accrédités pour la course sont convoqués à une réunion avec le Président du Jury UCI et l'Organisation Mardi 02 août à 11h00.

» Les accréditations pour le reste du personnel se réaliseront à l'Institut pour le Sport et la Jeunesse, C/ Madrid, 24. Real Monasterio de San Agustín Teléfono 947 258 650.

### Article 5<sup>e</sup> • RADIO-TOUR

Les informations courses sont émises sur la fréquence 163.4375 Mhz.

### Article 6<sup>e</sup> • ASSISTANCE TECHNIQUE NEUTRE

Le service d'assistance technique neutre est assuré par Shimano-Macario, avec 3 voitures, plus la voiture ferme course.

### Article 7<sup>e</sup> • INCIDENTS EN COURSES DANS LES DERNIERS KILOMETRES

Les art. 2.06.27 et 2.06.28 ne sont pas applicable en cas d'arrivée au sommet.

Les étapes avec arrivée au sommet pour l'application de l'article 2.06.29 sont les suivants:

» 1ère étape le 02/08/2022

» 5<sup>e</sup> étape le 06/08/2022

Toute discussion concernant les classements d'arrivée au sommet et avant l'ascension sera résolue par le Collège des Commissaires.

### Article 8<sup>e</sup> • BONIFICATION

Il n'y a pas de bonification

### Article 9<sup>e</sup> • DÉLAIS D'ARRIVÉE (art. 2.6.032 Règl UCI)

En fonction des caractéristiques des étapes, les délais d'arrivée ont été fixés comme suit:

1<sup>e</sup> Étape 10%

2<sup>e</sup> Étape 10%

3<sup>e</sup> Étape 20%

4<sup>e</sup> Étape 10%

5<sup>e</sup> Étape 30%

Conformément à l'article 2.6.032 du règlement UCI, le Collège des Commissaires peut prolonger les délais d'arrivée après consultation de l'organisateur

### Article 10<sup>e</sup> • CLASSEMENTS

Les classements suivants sont établis:

CLASIFICACIÓN	MAILLOT
Général Individuel Au Temps	MAUVE
Général Individuel Par Points	VERT
Général Du Meilleur Grimpeur	ROUGE
Général Meilleur Jeune	BLANC

#### ARTICLE 10.1<sup>o</sup>: GÉNÉRAL INDIVIDUEL AU TEMPS. (MAILLOT MAUVE)

Il se disputera en accord avec le Règlement de l'UCI (art. 2.6.0015).

#### ARTICLE 10.2<sup>o</sup>: GÉNÉRAL INDIVIDUEL PAR POINTS. (MAILLOT VERT)

Il s'obtiendra en attribuant la ponctuation suivante aux quinze premiers coureurs classés de chaque étape.

RANG	POINTS	RANG	POINTS
1 <sup>o</sup>	25 puntos	9 <sup>o</sup>	7 puntos
2 <sup>o</sup>	20 puntos	10 <sup>o</sup>	6 puntos
3 <sup>o</sup>	16 puntos	11 <sup>o</sup>	5 puntos
4 <sup>o</sup>	14 puntos	12 <sup>o</sup>	4 puntos
5 <sup>o</sup>	12 puntos	13 <sup>o</sup>	3 puntos
6 <sup>o</sup>	10 puntos	14 <sup>o</sup>	2 puntos
7 <sup>o</sup>	9 puntos	15 <sup>o</sup>	1 punto
8 <sup>o</sup>	8 puntos		

Si sur une ligne d'arrivée des coureurs arrivent ex-æquo sur l'un des rangs de ponctuation mentionnés il sera attribué à chacun d'eux les points correspondant à la place où commence ledit ex-æquo.

En cas d'égalité on appliquera les critères suivants jusqu'à départager: art. 2.6.017. Règlement UCI.

1. Nombre de victoires d'étapes
2. Classement Général Individuel au Temps.

#### ARTICLE 10.3<sup>o</sup>: ÉQUIPES D'ÉTAPE (ART. 2.6.016 RÈGLEMENT UCI)

Il s'obtiendra en additionnant les temps employés pour l'étape, par les trois premiers coureurs de chaque équipe, étant la mieux classée celle qui totalise le temps inférieur. En cas d'égalité on départagera en faveur de l'équipe qui obtiendra le moins de points à l'addition des places obtenues par les trois coureurs ci-dessus. En cas de nouvelle égalité l'équipe dont le premier coureur obtiendra un meilleur classement d'étape sera favorisée.

#### Article 10.4<sup>o</sup>: GÉNÉRAL PAR ÉQUIPES. (Art. 2.6.016 Règlement UCI)

Il s'obtiendra par la somme des trois meilleurs temps individuels de chaque équipe sur toutes les étapes disputées. En cas d'égalité, on appliquera les critères suivants:

1. Numéros de premières places au classement journalier par équipe.
2. Numéros de secondes places au classement journalier par équipe etc...

Si l'égalité continue, on départagera les équipes par le classement de son meilleur coureur au classement général individuel. Sera éliminé du classement général par équipes celle qui se verra réduite à moins de 3 coureurs.

#### Article 10.5<sup>o</sup>: GÉNÉRAL DU MEILLEUR GRIMPEUR. (Maillot rouge)

Il s'obtiendra en additionnant les points obtenus par chaque coureur dans les sommets des cols et côtes, étant le mieux classé celui qui obtiendra le plus grand nombre de points. En cas d'égalité, on appliquera les critères suivants. (art. 2.6.017 UCI)

1. Numéros de premières places aux cols de la catégorie plus élevée.
2. Numéros de premières place aux cols de la catégorie suivante, ainsi successivement.
3. Classement final général individuel au temps.

POSTE	CATÉGORIE SPÉCIALE	1 <sup>o</sup> CATÉGORIE	3 <sup>o</sup> CATÉGORIE
1 <sup>o</sup>	30 points	16 points	6 points
2 <sup>o</sup>	25 points	12 points	4 points
3 <sup>o</sup>	20 points	10 points	2 points
4 <sup>o</sup>	16 points	8 points	1 point
5 <sup>o</sup>	12 points	6 points	
6 <sup>o</sup>	10 points	4 points	
7 <sup>o</sup>	8 points	3 points	
8 <sup>o</sup>	6 points	2 points	
9 <sup>o</sup>	4 points	1 point	
10 <sup>o</sup>	3 points		
11 <sup>o</sup>	2 points		
12 <sup>o</sup>	1 point		

#### PONCTUATIONS:

#### ARTICLE 10.6<sup>o</sup>: GÉNÉRAL MEILLEUR JEUNE (MAILLOT BLANC)

Pourront disputer ce maillot les cyclistes nés en 1.998 ou postérieur. Le leader de ce classement sera le mieux classé au classement général journalier. Le vainqueur final sera le mieux classé au Classement Général Final. Le meilleur jeune sera porteur du Maillot Blanc

#### Article 10.7<sup>o</sup> - GÉNÉRAL PREMIER «BURGALÉS»

Le leader de ce classement sera le coureur «Burgalés» le mieux placé au Classement Général Individuel au Temps.

#### Article 10.8<sup>o</sup> - GÉNÉRAL PREMIER «ESPAGNOL»

Le leader de ce classement sera le coureur avec licence par la RFEC le mieux placé au Classement Général Individuel au Temps.

#### Article 10.9<sup>o</sup> - PRIX DE LA COMBATIVITÉ

Dans toutes les étapes, l'organisation donnera un prix au coureur le plus combatif de l'étape, qu'il recevra au podium.

**ARTICLE 11<sup>o</sup> • PRIX. En ANNEXE: BARÈME DES PRIX.** Chaque récompense pourra être considérée obtenue et partagée à parts égales par tous les membres participant à l'épreuve qui appartiennent au même groupe sportif que le coureur qui a obtenu le classement qui donne droit au prix.

#### ARTICLE 12<sup>o</sup> • ANTIDOPAJE

Le règlement antidopage de l'UCI s'applique intégralement à la présente épreuve. Le contrôle antidopage a lieu dans un véhicule prévu à cet effet et qui sera situé sur la ligne d'arrivée de chaque étape.

#### ARTICLE 13<sup>o</sup> • PROTOCOLE

##### Article 13.1<sup>o</sup>: LEADER

Les coureurs qui figurent au premier poste des différents classements généraux devront porter le maillot correspondant durant le déroulement des étapes, pouvant y afficher une publicité de son équipe selon le règlement. Si un coureur était leader de 2 ou plusieurs classements, il ne portera que le plus important (art.2.6.018) la priorité étant temps, points, montagne et sprints spéciaux. Dans ce cas, durant le parcours de l'étape, le ou les coureurs suivants aux classements seront ceux qui porteront le maillot correspondant.

##### Article 13.2<sup>o</sup>: PROTOCOLE DE CONTROLE DE SIGNATURE

Chaque jour, il y aura une présentation formelle de toutes les équipes profitant de l'événement du contrôle des signatures. Les équipes complètes monteront.

##### Article 13.3<sup>o</sup>: PROTOCOLE JOURNALIER

A la fin de chaque étape, le vainqueur et les coureurs leader des Classements Généraux, devront se présenter au podium, en tenue de course, pour la cérémonie protocolaire. La présence au "podium" est établie à la fin de chaque étape pour.

PODIUM	MAILLOT COLOR
VINQUEUR D'ETAPE	
➤ Leader classement Général Individuel au Temp	MAUVE
➤ Leader classement Général Points	VERT
➤ Leader classement Général Grimpeur	ROUGE
➤ Leader classement Général Meilleur Jeune	BLANC
Seuls les classements précédés par le symbol ➤ pourront porter le maillot caractéristique	

#### AUTRES PRIX

COMBATIVITÉ
Leader Classement Premier Burgalés
Leader Classement Premier Espagnol

#### Article 13.4<sup>o</sup>: PROTOCOLE FINAL

Devront monter au podium le vainqueur de la 5e étape, les 3 premiers au Classement Général au Temps, les vainqueurs des autres classements et le Directeur et l'Equipe au complet du Classement Général par Equipes.

#### Article 14<sup>o</sup> • PÉNALISATIONS

Le barème de pénalisations de l'UCI est le seul applicable, art. 2.12.001 et 2.12.012.

#### ARTICLE 15<sup>o</sup> • PROTECTION DE L'ENVIRONNEMENT

Con el ánimo de dar una imagen positiva del ciclismo y preservar el medio ambiente se ruega a todos los ciclistas no arrojar bidones a la carretera, y al mismo tiempo ofrecer un comportamiento ejemplar en esta disciplina durante el desarrollo de la prueba.

#### Artículo 16<sup>o</sup> • IMAGEN.

Afin de donner une image positive du cyclisme et de préserver l'environnement, nous prions à tous les cyclistes de ne pas jeter les bidons sur la route, mais également d'offrir un comportement exemplaire de cette discipline durant le déroulement de l'épreuve.

#### Artículo 17<sup>o</sup>

Tous les cas non prévus dans le présent Règlement seront résolus par le Règlement du Sport Cycliste de l'UCI, selon les cas.

CLASIFICACIÓN GENERAL // CLASSEMENT GÉNÉRAL	1 <sup>o</sup>	2 <sup>o</sup>	3 <sup>o</sup>
CLASIFICACIÓN GENERAL POR PUNTOS // PAR POINTS	420€	300€	200€
CLASIFICACIÓN GENERAL MONTAÑA // GRIMPEUR	420€	300€	200€
CLASIFICACIÓN GENERAL // CLASSEMENT GÉNÉRAL	1 <sup>o</sup> CLASIFICADO		
CLASIFICACIÓN GENERAL POR EQUIPOS // PAR ÉQUIPES	600€		
1 <sup>o</sup> CORREDOR ESPAÑOL // 1 <sup>o</sup> COUREUR SPAGNOL	300€		
1 <sup>o</sup> CORREDOR BURGALÉS // 1 <sup>o</sup> COUREUR BURGALÉS	300€		
CLASIFICACIÓN GENERAL JOVEN // MEILLEUR JEUNE	420€		
COMBATIVIDAD (DIARIO) // COMBATIVITÉ (PAR JOUR)	36€		
RESUMEN DE PREMIOS // RÉSUMÉ PRIX			
ETAPAS (9.090 X 5)	45.450€		
GENERAL INDIVIDUAL // GÉNÉRAL INDIVIDUEL	25.095€		
GENERAL REGULARITA // GÉNÉRAL PAR POINTS	920€		
GENERAL MONTAÑA // GÉNÉRAL GRIMPEUR	920€		
GENERAL JOVEN // GÉNÉRAL MEILLEUR JEUNE	420€		
GENERAL EQUIPOS // GÉNÉRAL ÉQUIPES	600€		
PRIMER ESPAÑOL // PREMIER ESPAGNOL	300€		
1 <sup>o</sup> BURGALÉS // 1 <sup>o</sup> BURGALÉS	300€		
COMBATIVIDAD // COMBATIVITÉ (36 x 5)	180€		
<b>TOTAL</b>	<b>74.185 €</b>		

**NOTA:** Cada uno de los premios podrá considerarse obtenido y repartido a partes iguales por todos y cada uno de los miembros participantes en la prueba que pertenezcan al mismo equipo que ocupó la posición en la clasificación que da derecho al premio.

**NOTE:** Chaque récompense pourra être considérée obtenue et partagée à parts égales par tous les membres participant à l'épreuve qui appartiennent au même groupe sportif que le coureur qui a obtenu le classement qui donne droit au prix.

#### PREMIOS XLIV VUELTA A BURGOS

(ART. 2.6.022 REGLAMENTO UCI)

GENERAL INDIVIDUAL GÉNÉRAL INDIVIDUEL		ETAPAS // ÉTAPES	
1 <sup>o</sup>	10.035 €	1 <sup>o</sup>	3.615 €
2 <sup>o</sup>	4.995 €	2 <sup>o</sup>	1.805 €
3 <sup>o</sup>	2.505 €	3 <sup>o</sup>	905 €
4 <sup>o</sup>	1.260 €	4 <sup>o</sup>	455 €
5 <sup>o</sup>	1.005 €	5 <sup>o</sup>	365 €
6 <sup>o</sup>	750 €	6 <sup>o</sup>	270 €
7 <sup>o</sup>	750 €	7 <sup>o</sup>	270 €
8 <sup>o</sup>	495 €	8 <sup>o</sup>	180 €
9 <sup>o</sup>	495 €	9 <sup>o</sup>	180 €
10 <sup>o</sup>	255 €	10 <sup>o</sup>	95 €
11 <sup>o</sup>	255 €	11 <sup>o</sup>	95 €
12 <sup>o</sup>	255 €	12 <sup>o</sup>	95 €
13 <sup>o</sup>	255 €	13 <sup>o</sup>	95 €
14 <sup>o</sup>	255 €	14 <sup>o</sup>	95 €
15 <sup>o</sup>	255 €	15 <sup>o</sup>	95 €
16 <sup>o</sup>	255 €	16 <sup>o</sup>	95 €
17 <sup>o</sup>	255 €	17 <sup>o</sup>	95 €
18 <sup>o</sup>	255 €	18 <sup>o</sup>	95 €
19 <sup>o</sup>	255 €	19 <sup>o</sup>	95 €
20 <sup>o</sup>	255 €	20 <sup>o</sup>	95 €
<b>TOTAL</b>	<b>25.095 €</b>	<b>TOTAL</b>	<b>9.090 €</b>



**GANADORES**

<b>AÑO</b>	<b>1º</b>	<b>2º</b>	<b>3º</b>
1946	BERNARDO CAPÓ	SENÉN MESA	VÍCTOR RUIZ
1947	BERNARDO RUIZ	MANUEL RODRÍGUEZ	BERNARDO CAPÓ
1981	FAUSTINO RUPÉREZ	EULALIO GARCÍA	JOSÉ ENRIQUE CIMA
1982	JOSÉ LUIS LAGUÍA	ÁNGEL OCAÑA	JOSÉ LUIS NAVARRO
1983	ÁNGEL DE LAS HERAS	FELIPE YÁÑEZ	EDUARDO CHOZAS
1984	FEDERICO ETXABE	FAUSTINO RUPÉREZ	CELESTINO PRIETO
1985	JOSÉ RECIO	RAYMOND DIETZEN	CELESTINO PRIETO
1986	MARINO LEJARRETA	IÑAKI GASTÓN	ANSELMO FUERTE
1987	MARINO LEJARRETA	ÁNGEL ARROYO	FRANCISCO ANTEQUERA
1988	MARINO LEJARRETA	ENRIQUE AJA	LAUDELINO CUBINO
1989	FRANCISCO ANTEQUERA	PEDRO MUÑOZ	PELLO RUIZ CABESTANY
1990	MARINO LEJARRETA	MIGUEL A. MARTÍNEZ	MIGUEL INDURAIN
1991	PEDRO DELGADO	GIANNI BUGNO	MARTÍN FARFÁN
1992	ALEX ZULLE	RAÚL ALCALÁ	FEDERICO ETXABE
1993	LAUDELINO CUBINO	RAÚL ALCALÁ	LAURENT DUFAUX
1994	ARMAND DE LAS CUEVAS	LAUDELINO CUBINO	JIM VANDELAER
1995	LAURENT DUFAUX	STEFANO DELLA SANTA	GABRIELE COLOMBO
1996	TONY ROMINGER	MIGUEL INDURAIN	ÍNIGO CUESTA
1997	LAURENT JALABERT	ABRAHAM OLANO	FERNANDO ESCARTÍN
1998	ABRAHAM OLANO	LEONARDO PIEPOLI	ÁNGEL LUIS CASERO
1999	ABRAHAM OLANO	DARÍO FRIGO	LAURENT DUFAUX
2000	LEONARDO PIEPOLI	ÓSCAR SEVILLA	PASCAL HERVÉ
2001	JUAN MIGUEL MERCADO	JOSÉ LUIS RUBIERA	ELADIO JIMÉNEZ
2002	FRANCISCO MANCEBO	JOSÉ LUIS RUBIERA	MIKEL ZARRABEITIA
2003	PABLO LASTRAS	ÓSCAR PEREIRO	CARLOS GARCÍA QUESADA
2004	ALEJANDRO VALVERDE	DENIS MENCHOV	LEONARDO PIEPOLI
2005	JUAN CARLOS DOMÍNGUEZ	JOAQUÍN RODRÍGUEZ	CARLOS CASTAÑO
2006	IBAN MAYO	J. ANTONIO PECHARROMÁN	DANIEL MORENO
2007	JUAN MAURICIO SOLER	ALEJANDRO VALVERDE	CARLOS CASTAÑO
2008	XABIER ZANDIO ECHAIDE	IÑIGO LANDALUZE	WALTER PEDRAZA
2009	ALEJANDRO VALVERDE	XAVIER TONDO	TOM DANIELSON
2010	SAMUEL SÁNCHEZ	EZEQUIEL MOSQUERA	VICENZO NIBALI
2011	PURITO RODRÍGUEZ	DANIEL MORENO	JUAN JOSÉ COBO
2012	DANI MORENO	SERGIO LUIS HENAO	J. ESTEBAN CHAVES
2013	NAIRO QUINTANA	DAVID ARROYO	VINCENZO NIBALI
2014	NAIRO QUINTANA	DANIEL MORENO	JANEZ BRAJKOVIC
2015	REIN TAARAMAE	MICHELE SCARPONI	DANIEL MORENO
2016	ALBERTO CONTADOR	BERN HERMANS	SERGIO PARDILLA
2017	MIKEL LANDA	ENRIC MAS	DAVID DE LA CRUZ
2018	IVÁN R. SOSA	MIGUEL ÁNGEL LÓPEZ	DAVID DE LA CRUZ
2019	IVÁN R. SOSA	ÓSCAR RODRÍGUEZ	RICHARD CARAPAZ
2020	RENCO EVENEPOEL	MIKEL LANDA	JOAO ALMEIDA
2021	MIKEL LANDA	FABIO ARU	MARK PADUN



<b>REGULARIDAD</b>	
<b>AÑO</b>	<b>GANADOR</b>
1981	EULALIO GARCÍA (TEKA)
1982	ISIDRO JUÁREZ (ZOR)
1983	CELESTINO PRIETO (REYNOLDS)
1984	FEDERICO ETXABE (TEKA)
1985	MANUEL JORGE DOMÍNGUEZ (ORBEA)
1986	ALFONSO GUTIÉRREZ (TEKA)
1987	MARINO LEJARRETA (CAJA RURAL)
1988	MARINO LEJARRETA (CAJA RURAL-ORBEA)
1989	ERIC VANDERAERDEN (PANASONIC)
1990	MIGUEL INDURAIN (BANESTO)
1991	STEPHAN JOHO (WEINMANN)
1992	LAURENT JALABERT (ONCE)
1993	ERIC ZABEL (TELEKOM)
1994	SAMUELE SCHIAVINA (CARRERA)
1995	LAURENT DUFAUX (LOTUS-FESTINA)
1996	NICOLA MINALI (GEWISS)
1997	ABRAHAM OLANO (BANESTO)
1998	ANDREI TCHIMIL (LOTTO)
1999	ABRAHAM OLANO (ONCE)
2000	PASCAL HERBE (POLTI)
2001	OSCAR FREIRE (MAPEI)
2002	SALVATORE COMMESSO (SAECO)
2003	DAVE BRUYLANDTS (MARLUX)
2004	ALEJANDRO VALVERDE (KELME)
2005	IGOR ASTARLOA (BARLOWORLD)
2006	CARLOS TORRENT (VIÑA MAGNA CROPU)
2007	ALEJANDRO VALVERDE (CAISSE D'EPARGNE)
2008	YAUHENI HUTAROVICH (FRANCAISE DE JEUX)
2009	ALEJANDRO VALVERDE (CAISSE D'EPARGNE)
2010	SAMUEL SÁNCHEZ (EUSKALTEL-EUSKADI)
2011	JOAQUÍN RODRÍGUEZ (KATUSHA)
2012	DANI MORENO (KATUSHA)
2013	ANTHONY ROUX (FDJ.FR)
2014	NAIRO QUINTANA (MOVISTAR TEAM)
2015	DANIEL MORENO (KATUSHA)
2016	VAN POPPEL (SKY)
2017	MIKEL LANDA (SKY)
2018	MIGUEL ÁNGEL LÓPEZ (ASTANA)
2019	ALEXANDER ARANBURU (CAJA RURAL)
2020	MIKEL LANDA (BAHRAIN)
2021	JUAN SEBASTIÁN MOLANO (UAE)

<b>MONTAÑA</b>	
<b>AÑO</b>	<b>GANADOR</b>
1946	BERNARDO CAPÓ
1947	MIGUEL GUAL
1981	PEDRO MUÑOZ (ZOR-HELIOS)
1982	FELIPE YAÑEZ (TEKA)
1983	JOSÉ LUIS LAGUÍA (REYNOLDS)
1984	JUAN FERNÁNDEZ (ZOR)
1985	JESÚS RODRÍGUEZ MAGRO (ZOR)
1986	MARIANO SANCHEZ (KELME)
1987	JESÚS RODRÍGUEZ MAGRO (TEKA)
1988	ÁNGEL OCAÑA (ZAHOR)
1989	PEDRO MUÑOZ (ONCE)
1990	CHARLY MOTTET (R.M.O.)
1991	PEDRO DELGADO (BANESTO)
1992	RAÚL ALCALÁ (P.D.M.)
1993	FRANCISQUE TESSYSSIER (FESTINA-LOTUS)
1994	ROBERT MILLAR (TVM-BISON)
1995	FRANCOIS SIMON (CASTORAMA)
1996	JOSÉ MARÍA JIMENEZ (BANESTO)
1997	JON ODRIÓZOLA (BATIK)
1998	JOSÉ MARÍA JIMENEZ (BANESTO)
1999	STEFANO CASAGRANDA (COSTA ALMERÍA-AMICA CHIPS)
2000	LEONARDO PIEPOLI (BANESTO)
2001	JOSÉ LUIS RUBIERA (US POSTAL)
2002	ALESSANDRO BARTOLINI (ALESSIO)
2003	DAVE BRUYLANDTS (MARLUX)
2004	ALEJANDRO VALVERDE (KELME)
2005	LUIS PÉREZ (RELAX FUENLABRADA)
2006	SERGIO GHISALBERTI (MILRAM)
2007	VASIL KIRYENTA (TINKOFF)
2008	JUAN J. COBO ACEBO (SCOTT AMERICAN BEEF)
2009	SERAFÍN MARTÍNEZ ACEBEDO (XACOBEO GALICIA)
2010	JOSÉ VICENTE TORIBIO (ANDALUCÍA CAJA SUR)
2011	MIKEL LANDA (EUSKALTEL-EUSKADI)
2012	SERGIO PARDILLA (MOVISTAR)
2013	AMETS TXURRUKA (CAJA RURAL - SEGUROS RGA)
2014	NAIRO QUINTANA (MOVISTAR)
2015	FABIO DUARTE (COLOMBIA)
2016	OMAR FRAILE (DIMENSION DATA)
2017	MIKEL LANDA (SKY)
2018	IVÁN R. SOSA (ANDRONI)
2019	IVÁN R. SOSA (INEOS)
2020	GOTZON MARTIN (EUSKALTEL)
2021	ROMAIN BARDET (DSM)



ETAPA - SALA DE PRENSA	DIRECCIÓN
<b>1ª - BURGOS</b>	<b>MONASTERIO DE SAN AGUSTÍN</b> C/ Madrid, 24. CP 09002. Burgos
<b>2ª - VILLADIEGO</b>	<b>AYUNTAMIENTO</b> Pl. Mayor, 1 CP 09120. Villadiego
<b>3ª - VILLARCAYO</b>	<b>CENTRO JOVEN</b> C/Pasaje El Soto s/n. CP 09550. Villarcayo
<b>4ª - CIUDAD ROMANA DE CLUNIA</b>	<b>CENTRO DE INTERPRETACIÓN</b> Diseminados, 42. C.P. 09454. Peñalba de Castro
<b>5ª - LAGUNAS DE NEILA</b>	<b>CASA DE CULTURA</b> C/ Fuente, 2. CP 09670. Quintanar de la Sierra

# COCO

## RESTAURANTE



CELEBRACIONES



CONGRESOS



BODAS



COMUNIONES



EVENTOS

Pje. Fuentes Blancas, km 3, 09193, Burgos

Teléfono: 947 48 36 03

[cocogroup.es](http://cocogroup.es)

# Burgos

*alimenta*

## LAS GASTRO RUTAS

**DESCÚBRELAS EN:**  
[www.burgosalimenta.com](http://www.burgosalimenta.com)



Provincia de  
**Burgos**  
origen y destino



**DIPUTACIÓN  
DE BURGOS**

