

8 JUNI - 12 JUNI 2022

# zlm TOUR

UCI PRO SERIES

2.PRO

OFFICIAL  
ROADBOOK

ZLM Verzekeringen en Libéma Profcycling

zlm-tour.nl



8-12  
JUNI  
2022

WARMING UP  
FOR THE TOUR  
DE FRANCE

MAINPARTNER



CLASSIFICATION PARTNERS



ORGANISATION



INSTITUTIONAL PARTNERS



MOBILITY PARTNER



PARTNERS



Foreword General Manager Libéma Profcycling	4
Foreword Managing Director ZLM Verzekeringen	6
Foreword Deputy of the Province Zeeland	7
Composition of management and commissaires	8
Teams	9
Announcements to the Team Managers	10
Permanence & Press room	12
Anti-doping control room	15
Medical Service	16
General information	19
Race convoy	21
Overview	24
Stage information	25
Stage 1	27
Stage 2	42
Stage 3	62
Stage 4	82
Stage 5	104
Regulations	118
Statement Jerseys	125



## Libéma Profcycling

In 2019 organiseerden we voor de eerste maal de ZLM Tour, nadat we het stokje van de eerdere organisatie hadden overgenomen. Met eindwinnaar Mike Teunissen (later pakte hij de gele trui in de Tour de France) en etappewinnaars Caleb Ewan en Dylan Groenewegen, slaagden we er gelijk in de sportieve doelstelling te bereiken: de ZLM Tour profileren als ultieme voorbereidingswedstrijd voor sprinters op de Tour de France! Graag wilden we samen met ZLM Verzekeringen de ZLM Tour de jaren erna verder ontwikkelen maar helaas konden de edities van 2020 en 2021 vanwege Corona niet doorgaan. Heel blij zijn we dan ook dat met name ZLM Verzekeringen, maar ook andere partners, het vertrouwen hebben gehouden om de ZLM Tour, na 2 jaar afwezigheid, dit jaar alsnog te kunnen doorzetten.

We hebben met z'n allen hard geknokt om er dit jaar weer een succesvolle ZLM Tour van te maken. De etappes in Zeeland en Brabant zijn op papier zeer geschikt voor de sprinters, maar als de wind opsteekt, moeten de ploegen alert blijven op waaiers. De etappe in Limburg doet ook nog enkele heuvels aan in het uiterste Zuiden, maar de finale is vlak en biedt dan ook volop kansen voor de sprinters. Diverse World Tour - en Pro Continentale teams zullen met hun beste sprinters naar de ZLM Tour komen. En de beste Nederlandse continentale teams krijgen de kans zichzelf te meten met de top van de wereld. Als enige Nederlandse meerdaagse profkoers voor mannen vinden we dat we met de ZLM Tour immers ook een ultieme opleidingskoers moeten zijn voor de talenten die Nederland rijk is.

Op voorhand zijn we met name hoofdsponsor ZLM Verzekeringen, de andere (nieuwe) partners, etappeplaatsen / overheden, zeer dankbaar voor het vertrouwen dat ze in ons als organisatie en de ZLM Tour hebben, om er ook dit jaar weer een prachtig wielerveest van te maken. En last but not least kunnen we deze organisatie niet draaien zonder de enorme inzet van alle vrijwilligers!

Namens de organisatie wens ik jullie allemaal prachtige dagen toe!

Martin de Kok  
General Manager Libéma Profcycling

In 2019 we organized the ZLM Tour for the first time after taking over from the previous organization. With overall winner Mike Teunissen (who later took the yellow jersey in the Tour de France) and stage winners Caleb Ewan and Dylan Groenewegen, we immediately achieved our sporting objective. To profile the ZLM Tour as the ultimate preparation race for the Tour de France sprinters. We wanted to develop the ZLM Tour further in the following years with ZLM Verzekeringen, but unfortunately, the 2020 and 2021 editions could not continue because of the Covid virus. Therefore, we are delighted that, in particular, ZLM Verzekeringen and other partners have kept the confidence to continue the ZLM Tour this year after two years of absence.

We have all fought hard to make it another successful ZLM Tour this year. The stages in Zeeland and Brabant are very suitable for sprinters on paper, but when the wind picks up, the teams have to stay alert for echelon formations. The stage in Limburg also takes in a few hills in the extreme south, but the finale is flat and offers plenty of opportunities for the sprinters. Various World Tour and Pro Continental teams will come to the ZLM Tour with their best sprinters. And the best Dutch continental teams get the chance to measure themselves against the top of the world. As the only Dutch multi-day professional race for men, we believe that the ZLM Tour should also be an ultimate training race for the talents in the Netherlands.

We are incredibly grateful to the main sponsor, ZLM Verzekeringen, the other (new) partners, stage cities/ governments for their confidence in us as an organization, and the ZLM Tour to make it a fabulous cycling party again this year. And last but not least, we cannot run the ZLM Tour without the enormous commitment of all volunteers!

On behalf of the organization, I wish you all beautiful days!

Martin de Kok  
General Manager Libéma Profcycling





**zlm.**  
verzekeringen



Eindelijk is het weer zover! De ZLM Tour gaat van start. Twee jaar met corona gooide roet in het eten. Maar nu kan het spektakel weer beginnen. Van 8 t/m 12 juni wordt er gekoerst op het allerhoogste niveau. Als vanouds vindt de ZLM Tour enkele weken voor de start van de Tour de France plaats, wat de ZLM Tour een ideale voorbereidingstour maakt.

Samen met onze partner Libéma Profcycling zijn we er in geslaagd een zeer aantrekkelijk programma samen te stellen. Gelukkig kunnen we daarbij ook weer een beroep doen op de grote groep vrijwilligers. Met twee Zeeuwse, twee Brabantse en een Limburgse etappe wordt de koers grotendeels binnen het werkgebied van ZLM gereden.

De ZLM Tour kent inmiddels een lange historie. Met deze 33e editie zijn we er in geslaagd wederom een sterk rennersveld aan te trekken met gerenommeerde ploegen waaronder Jumbo-Visma, INEOS-Grenadiers en Alpecin-Fenix. Dit belooft weer vijf dagen wielerspektakel te worden.

Bij ZLM Verzekeringen hechten we waarde aan vitaliteit en willen we graag een positieve bijdrage leveren aan de maatschappij. Het hoofdsponsorship voor dit sportieve evenement past daar uitstekend bij. We wensen alle betrokkenen, het publiek en de renners succes en bovenal heel veel plezier toe tijdens deze mooie dagen!

Oscar Monshouwer  
Directeur Verzekeringszaken ZLM Verzekeringen



### '3x is scheepsrecht'

Het is de 3e keer dat ik een voorwoord mag aanleveren voor de ZLM Tour. De afgelopen 2 edities gingen helaas niet door zoals iedereen weet, maar ik heb er alle vertrouwen in dat het aloude gezegde '3x is scheepsrecht' nu op gaat.

De voorjaarskoersen zijn achter de rug, het voelde als vanouds met fans langs de weg. Wat hebben we weer mogen genieten van de Nederlandse successen. Mathieu en Dylan brachten Nederland wederom grote successen dit voorjaar. Onze 'wielerwinter' duurde lang, maar deze 'wielerzomer' voelt goed. Tal van Nederlandse renners presteren goed en laten zich zien afgelopen jaren.

Dat succes begint aan de basis, met fietsplezier: BMX-en, dikke banden races, rondjes rond de kerk, het oppikken en opleiden van talent, maar zeer zeker ook mooie wielervedstrijden in de buurt waar jongeren geïnspireerd raken om te gaan fietsen. Niets spreekt meer tot de verbeelding dan een topper of de Zeeuwse jongens en meiden die doorbreken in de top. De Provincie Zeeland heeft een lange wielertaditie en ik prijs me gelukkig met de organisatiekracht en vrijwilligers die de wielersport hier in leven houden. Tegelijk zie ik dat het lastiger wordt vrijwilligers te vinden en om koersen te organiseren.

Ik ben trots dat de ZLM Tour er weer staat en dat ook onze voormalige Profronde van Midden-Zeeland (recent Tacx – Pro Classic) daarin geïntegreerd kon worden. Ik ben blij dat ook Zeeuwse gemeenten de meerwaarde zien van deze evenementen als inspiratiebron, voor de sportbeleving en promotie van hun gemeente. Met ZLM, Tacx en Libéma als trouwe partners, heb ik er alle vertrouwen in dat deze wedstrijd de komende jaren zijn plek krijgt bij alle topsprinters als aanloop naar de Tour de France.

Jo-Annes de Bat  
Gedeputeerde sport Provincie Zeeland

**ZEELAND**  
.COM



**ORGANISATIE / ORGANISATION**

General Manager Libéma Prof Cycling  
 Algemene leiding / General Director  
 Sportief directeur / Sport Director  
 Veiligheidscoördinator / Safety Manager  
 Route / Parcours  
 Techniek & logistiek / Logistics  
 Secretariaat / Office  
 Sporttechnisch / Sport coördinator  
 Perschef / Press Officer  
 Marketing & Communication  
 Sales manager  
 Wedstrijdarts / Head Doctor

Martin de Kok  
 Joost van Wijngaarden  
 Jean-Paul van Poppel  
 André Schrauwen  
 Bob van Iersel  
 Rens Kamphuis  
 Kelly Kersten  
 Anouk Haantjes  
 Gerben van den Broek  
 Martin Boomkamp  
 Max Mol / Bobbie Traksel  
 Jelle Posthuma  
 Phone: +31 6 21 23 04 46

Adres Secretariaat / Address Office

Libéma Prof Cycling BV  
 Postbus 218  
 5240 AE Rosmalen  
 Nederland  
 Phone: +31 73 52 333 64

**JURY OPSTELLING / COMPOSITION OF THE COMMISSAIRES PANEL**

UCI voorzitter / UCI President  
 Wedstrijdcomm. 1 / Commissaire 1  
 Wedstrijdcomm. 2 / Commissaire 2  
 Wedstrijdcomm. 3 / Commissaire 3  
 Ass. Wedstr. Leider / Ass. Comm. President  
 Aankomstrechter / Finish Judge  
 Comm. Bezemwagen / Comm. Broom-Wagon  
 Comm. Rugnrs / Comp.verwerking / Race adm.  
 Comm. Tijdschrijver / Comm. Blackboard  
 Motorrijder Tijdschrijver / Motor driver blackboard  
 Microfonist / Announcer  
 Microfonist / Announcer  
 Motorordonnance / Comm. Motor  
 Motorrijder / Motor driver  
 Motorrijder Jury / Motor Jury  
 Tijdwaarnemer / Videofinish / Timekeeper

Kenneth Simonsson  
 Joey Ermens  
 Pim Kroon  
 Kevin Gelens  
 John Vingerling  
 Franklin van Rooy  
 Frans Reijnhoud  
 Sjaco Westdorp  
 Peter Beurskens  
 Huub Vossen  
 Laurens van de Klundert  
 Johan van der Made  
 Jeroen Rimmel  
 Kees Nelemans  
 John Teheux  
 Honoré Pieters



INEOS GRENADIERS



SPORT VLAANDEREN - BALOISE



JUMBO-VISMA



ABLOC CT



TEAM DSM



BEAT CYCLING



NATIONAAL TEAM NEDERLAND



METEC-SOLARWATT P/B MANTEL



ALPECIN-FENIX



VOLKERWESSELS CYCLING TEAM



BINGOAL PAUWELS SAUCES WB



RIWAL CYCLING TEAM



BURGOS-BH



ALLINQ CONTINENTAL CYCLING TEAM




BIKE AID



TARTELETTO - ISOREX



HUMAN POWERED HEALTH



EVOPRO RACING

- De totale afstand van de ZLM Tour bedraagt 833.4 Km over 5 dagen verdeeld in 5 etappes.
- De officiële lengte per etappe is gemeten en geverifieerd met GPS.
- Er wordt één ploegleidersvergadering gehouden, tenzij omstandigheden vragen om een extra bijeenkomst.
- Uw contactpersoon namens de jury is de President van de Jury Kenneth Simonsson of wedstrijdleider Joey Ermens. Bij hun afwezigheid is de assistent wedstrijdleider John Vingerling uw contactpersoon. Namens de organisatie is dat Sportief directeur Jean-Paul van Poppel.
- De renners moeten in iedere etappe twee rugnummers dragen. In geval van verlies van rugnummers of kaderplaatjes moet de renner zich voor het vertrek van de volgende etappe melden bij de wagen van de aankomstrechtter.
- Transponders worden beschikbaar gesteld door KNWU - Organisatie. Deze zijn verplicht om op de fiets te bevestigen. Na de laatste etappe inleveren bij de Permanence.
- De ploegleiders zijn er verantwoordelijk voor dat de renners het juiste en toegewezen rugnummer dragen.
- De uitslagen zullen na afloop van de etappe per mail verspreid worden. Er zijn altijd uitslagen beschikbaar bij de organisatie in de Permanence.
- De tussensprints worden elke dag aangeduid met een 1 km en 200 meter bord. Op de finish streep wordt een geel bord met 'SPRINT' geplaatst en een groene vlag.
- Wilt u aan uw renners vragen om het passeren van de verkeersregelaars, politie en organisatie niet te belemmeren. Deze passages zullen tot een minimum beperkt worden.
- De route is bepijld, maar u volgt in alle omstandigheden de aanwijzingen van de politie en verkeersregelaars op.
- De tijdslimiet is bepaald op 10% voor alle etappes.
- De renners zijn verplicht op de rijbaan te fietsen. Het is niet toegestaan dat zij de vrijliggende fiets- of voetpaden betreden.
- De afvalzones zijn vermeld in het rondeboek. Op de plaats zelf worden ze met borden aangegeven.
- Gevaarlijke punten zijn beschermd door dynamische en statische verkeersregelaars.
- Wij vragen uw aandacht voor het gedrag van uw renners in de permanence, hotel en wasgelegenheden. Attendeer uw renners erop dat urineren in het openbaar niet is toegestaan.
- Gooi niets uit uw wagen en zorg ervoor dat uw renners hun bidon inleveren bij de auto of in de aangegeven afvalzone.
- Medische controle vindt plaats onder de voorwaarden van het UCI-reglement: 'Controle anti dopage.'
- Na de aankomst van de etappe is direct de huldinging, tenzij dat in verband met praktische redenen niet uitvoerbaar is. Voor deze huldinging melden zich:
  1. de etappewinnaar;
  2. de leider van het individueel klassement;
  3. de leider van het puntenklassement;
  4. de leider van het jongerenklassement;
  5. de verzorger van de etappewinnaar;
  6. Bij de huldinging van de laatste etappe worden ook de nummers 2 en 3 gehuldigt, het team die het ploegenklassement wint en de leider van de ProSeries.
- De straffen en boetes zullen conform het reglement van de UCI toegepast worden.
- Wangedrag wordt niet getolereerd - denk aan groot gat laten vallen en vervolgens flink gas geven- deze boetes zullen worden uitgeschreven, en de kosten komen volledig ten laste van de chauffeur danwel de teams zelf.
- De organisatie neemt verkeersboetes niet voor zijn rekening.
- Wees correct en sportief. Wij zullen alles in het werk stellen om een sportief en veilig verloop te kunnen realiseren.
- De organisatie kan niet aansprakelijk worden gesteld voor enige directe of indirecte schade die zou kunnen ontstaan door deelnemers en overige volgers aan de ZLM Tour.

Namens de jury,

**Kenneth Simonsson**  
President jury

Namens de organisatie,

**Joost van Wijngaarden**  
Algemene leiding

- The total distance of the ZLM Tour amounts to 833.4 Km, divided into five days and five stages.
- The official distance per stage has been measured and verified by GPS.
- In principle, we organize one team managers' meeting. Except circumstances require otherwise.
- Your contact person on behalf of the commissaires is the President of the Commissaires Panel, Kenneth Simonsson, or Commissaire 1 Joey Ermens. In their absence, your contact is assistant race leader John Vingerling. If you have any organizational questions, your contact person is Sport Director Jean-Paul van Poppel.
- At all times, the riders must wear two bib numbers. Please, inform the finish commissaire before the next stage if your rider lost his bib- or frame number(s).
- The KNWU will deliver transponders. These are required to be attached to the bicycle. Please return the transponders at the permanence after stage 5.
- Please make sure that your riders are wearing the correct number.
- We will send the results by email. They are also available at the permanence each day.
- A 1 km sign, a 200m sign, a green flag, and a yellow sprint sign on the finish line indicate the intermediate sprint.
- Please ask your riders not to obstruct the overtaking by the signalers, police, or organization. This overtaking will be limited to a minimum.
- Arrows will indicate the route; however, please follow the instructions of the police and signalers.
- The time limit for all stages is 10%.
- Riders are obliged to ride on the roadway and not on separate cycle paths or sidewalks.
- Every stage has three to five waste zones, marked with a green (start waste zone) and a red (end waste zone) sign.
- Please do not throw anything from your car onto the street and tell your riders to hand over their drinking bottles instead of throwing them away in nature.
- Dynamic and static traffic controllers will control obstacles, intersections, and dangerous points.
- We also ask your attention to your riders' behavior in the race headquarters, hotels, and washing accommodation. Please point out to your riders that urinating in the presence of the public is not tolerated.
- Medical examination will take place on the UCI regulations 'Controle anti dopage' conditions.
- The honoring takes place immediately after the finish of the stage unless this is not feasible due to practical reasons. The persons who have to report for the honoring are:
  1. the stage winner;
  2. the leader of the individual classification;
  3. the leader of the point classification;
  4. the leader of the youth classification;
  5. Soigneur Stage winner;
  6. The numbers two and three of the individual classification, the team classification winner, and the leader of the ProSeries will also be honored after the last stage.
- The penalties and fines will be applied to conform to UCI regulations.
- The organization does not tolerate misconduct. If a driver or team has committed misconduct, they will receive a fine.
- The organization will not pay for traffic fines - or any other penalties - cost by riders/drivers in the caravan.
- Please act correctly and sportsmanlike. We will make every effort for this race to have a sportsmanlike course.
- The organization cannot under any circumstances be held liable for damages directly or indirectly caused by riders, spectators or other participants of the ZLM Tour.

On behalf of the jury,

**Kenneth Simonsson**  
President Commissaires

**Joey Ermens**  
Commissaire 1

On behalf of the organisation,

**Joost van Wijngaarden**  
General Director

**Jean Paul van Poppel**  
Sport Director

STAGE 1 WEDNESDAY JUNE 8<sup>TH</sup>

<b>START / FINISH Kapelle</b>	<b>19:00 - 21:15 uur</b>
<b>Permanence</b>	Gemeente Kapelle-Burgerzaken Kerkplein 1, Kapelle 13:30 - 22:15 uur
Open	
<b>Pers / Press</b>	Gemeente Kapelle-Burgerzaken Kerkplein 1, Kapelle 13:30 - 22:15 uur
Open	
<b>PPO naar parking</b>	Dijkwelseweg 19. - coördinaat 51.477799, 3.941075

STAGE 2 THURSDAY JUNE 9<sup>TH</sup>

<b>START Veere</b>	<b>12:00 uur</b>
<b>Permanence</b>	Het Akkoord Ouderstraat 9, Veere 09.00 uur tot 12:30 uur
Open	
<b>Pers / Press</b>	Het Akkoord Ouderstraat 9, Veere 09.00 uur tot 12.30 uur
Open	
<b>PPO naar parking</b>	Veerseweg 71, 4351 NA Veere
<b>FINISH Goes</b>	<b>16:10 uur</b>
<b>Permanence</b>	Omnium-Zwembad Zwembadweg 3, Goes 15.00 uur tot 17:30 uur
Open	
<b>Pers / Press</b>	Omnium-Zwembad Zwembadweg 3, Goes 15.00 uur tot 17:30 uur
Open	
<b>PPO naar parking</b>	Ringbaan-West ter hoogte van Praxis - coördinaat: 51.509528, 3.891250

STAGE 3 FRIDAY JUNE 10<sup>TH</sup>

<b>START Heythuysen</b>	<b>12:00 uur</b>
<b>Permanence</b>	Gemeentehuis Leudal Leudalplein 1, Heythuysen 09.00 uur tot 12.45 uur
Open	
<b>Pers / Press</b>	Gemeente Leudal Leudalplein 1, Heythuysen 09.00 uur tot 12.45 uur
Open	
<b>PPO naar parking</b>	Doctor Smitslaan 13, 6093 CG Heythuysen
<b>FINISH Buchten</b>	<b>17:00 uur</b>
<b>Permanence</b>	Health and Sports Dorpstraat 64, Buchten 15:00 uur tot 18.30 uur
Open	
<b>Pers / Press</b>	Health and Sports Dorpstraat 64, Buchten 15:00 uur tot 18.30 uur
Open	
<b>PPO naar parking</b>	Ankersweg 52-66, 6122 ET Buchten



**STAGE 4 SATURDAY JUNE 11<sup>TH</sup>**

<b>START Rucphen</b>	<b>12:00 uur</b>
<b>Permanence</b>	Gemeentehuis Rucphen Binnentuin 1, Rucphen
Open	10.00 uur tot 12.30 uur
<b>Pers / Press</b>	Gemeentehuis Rucphen Binnentuin 1, Rucphen
Open	10.00 uur tot 12.30 uur
<b>PPO naar parking</b>	Kozijnenhoek 29, 4715 RE Rucphen
<b>FINISH Mierlo</b>	<b>17:00 uur</b>
<b>Permanence</b>	Dienst Dommelvallei Dorpsstraat 210, Mierlo
Open	15.00 uur tot 18.30 uur
<b>Pers / Press</b>	Dienst Dommelvallei Dorpsstraat 210, Mierlo
Open	15.00 uur tot 18.30 uur
<b>PPO naar parking</b>	Brugstraat 15-1, 5731 HE Mierlo

**STAGE 5 SUNDAY JUNE 12<sup>TH</sup>**

<b>START Made</b>	<b>12:40 uur</b>
<b>Permanence</b>	Hotel de Korenbeurs Kerkstraat 13, Made
Open	10.00 uur tot 12.30 uur
<b>Pers / Press</b>	Hotel de Korenbeurs Kerkstraat 10, Made
Open	10.00 uur tot 12.30 uur
<b>PPO naar parking</b>	Godfried Schalckenstraat, Made
<b>FINISH Rijsbergen</b>	<b>17:00 uur</b>
<b>Permanence</b>	Gemeenschapshuis Koutershof Koutershof 4, Rijsbergen
Open	14.30 uur tot 18.30 uur
<b>Pers / Press</b>	Gemeenschapshuis Koutershof Koutershof 4, Rijsbergen
Open	14.30 uur tot 18.30 uur
<b>PPO naar parking</b>	Sint Bavostraat 95, 4891 CH Rijsbergen

<b>STAGE 1</b>	<b>WEDNESDAY JUNE 8<sup>TH</sup></b>
Location	Gemeente Kapelle-Raadsledenkamer Kerkplein 1, Kapelle
<b>STAGE 2</b>	<b>THURSDAY JUNE 9<sup>TH</sup></b>
Location	Omnium-Zwembad Zwembadweg 3, Goes
<b>STAGE 3</b>	<b>FRIDAY JUNE 10<sup>TH</sup></b>
Location	Health and Sports Dorpstraat 64, Buchten
<b>STAGE 4</b>	<b>SATURDAY JUNE 11<sup>TH</sup></b>
Location	Dienst Dommelvallei Dorpsstraat 210, Mierlo
<b>STAGE 5</b>	<b>SUNDAY JUNE 12<sup>TH</sup></b>
Location	Gemeenschapshuis Koutershof Koutershof 6, Rijsbergen





De medische begeleiding van het evenement is toevertrouwd aan **Sportdokters**.  
The medical assistance of the event is provided by **Sportdokters**.

## SPORTDOKTERS

Sportdokters is dé mobiele geneeskundige groep, voor de medische ondersteuning binnen alle takken van de wielersport. Sportdokters is een Stichting zonder winstoogmerk wat betekent dat wij voor organisatoren betaalbaar blijven. Sportdokters werkt met uitsluitend zorgprofessionals, allen gespecialiseerd binnen de traumatologie die de wielersport met zich mee kan brengen.

Sportdokters heeft met diverse ziekenhuizen binnen Nederland een nauwe samenwerking, als een snelle behandeling gewenst is. Naast het uitgebreid wagenpark beschikken wij over bijna 300 teamleden waardoor het mogelijk is om meerdere evenementen in één periode te kunnen voorzien van medische zorg. Sportdokters heeft zich geconformeerd aan de Veldnorm Evenementenzorg wat betekent dat wij garant staan voor de medische kwaliteit die gevraagd wordt.

Sportdokters is the mobile medical group for medical support within all branches of cycling. Sportdokters is a non-profit foundation which means that we remain affordable for organizers. Sportdokters only work with healthcare professionals, all specialized in the traumatology that cycling can entail.

Sportdokters has close cooperation with various hospitals in the Netherlands if rapid treatment is necessary. In addition to the extensive fleet, we have almost 300 team members, making it possible to provide medical care to multiple events in one period. Furthermore, Sportdokters has conformed to the 'Field Standard Evenementenzorg,' which means that we guarantee the demanded medical quality.



## CONTACTGEGEVENS ZIEKENHUIZEN / CONTACT DETAILS HOSPITALS

### STAGE 1

<b>Admiraal de Ruyter Ziekenhuis</b>	's-Gravenpolderseweg 114, 4462 RA Goes	Tel.: +31 (0)88 125 0000
--------------------------------------	--	--------------------------

### STAGE 2

<b>Admiraal de Ruyter Ziekenhuis</b>	's-Gravenpolderseweg 114, 4462 RA Goes	Tel.: +31 (0)88 125 0000
--------------------------------------	--	--------------------------

<b>Admiraal de Ruyter Ziekenhuis</b>	Noordbolwerk 35, 4331 SH Middelburg	Tel.: +31 (0)118 425 000
--------------------------------------	-------------------------------------	--------------------------

<b>Admiraal de Ruyter Ziekenhuis</b>	Koudekerkseweg 88, 4382 EE Vlissingen	Tel.: +31 (0)118 425 000
--------------------------------------	---------------------------------------	--------------------------

### STAGE 3

<b>Amphia (SEH)</b>	Verlengde Poolseweg, 4818 CK Breda	Tel: +31 (0)76 595 50 00
---------------------	------------------------------------	--------------------------

<b>Bravis Ziekenhuis</b>	Boerhaavelaan 25, 4708 AE Roosendaal	Tel: +31 (0)88 706 8000
--------------------------	--------------------------------------	-------------------------

<b>Zuyderland medisch centrum</b>	Henri Dunantstraat 5, 6419 PC Heerlen	Tel: +31 (0)88 459 2800
-----------------------------------	---------------------------------------	-------------------------

<b>Maastricht UMC</b>	P. Debyelaan 25, 6229 HX Maastricht	Tel: +31 (0)43 387 67 00
-----------------------	-------------------------------------	--------------------------

### STAGE 4

<b>Bravis Ziekenhuis</b>	Boerhaavelaan 25, 4708 AE Roosendaal	Tel: +31 (0)88 706 8000
--------------------------	--------------------------------------	-------------------------

<b>Amphia (SEH)</b>	Verlengde Poolseweg, 4818 CK Breda	Tel: +31 (0)76 595 50 00
---------------------	------------------------------------	--------------------------

<b>ETZ Elisabeth</b>	Hilvarenbeekse Weg 60, 5022 GC Tilburg	Tel.: +31 (0)13 221 0000
----------------------	--	--------------------------

<b>Anna Ziekenhuis</b>	Bogardeind 2, 5664 EH Geldrop	Tel: +31 (0)40 286 4040
------------------------	-------------------------------	-------------------------

<b>Catharina Ziekenhuis Eindhoven</b>	Michelangelolaan 2, 5623 EJ Eindhoven	Tel: +31 (0)40 239 9111
---------------------------------------	---------------------------------------	-------------------------

<b>Elkerliek ziekenhuis</b>	Wesselmanlaan 25, 5707 HA Helmond	Tel.: +31 (0)492 595 555
-----------------------------	-----------------------------------	--------------------------

### STAGE 5

<b>Amphia ziekenhuis</b>	Verlengde Poolseweg, 4818 CK Breda	Tel: +31 (0)76 595 50 00
--------------------------	------------------------------------	--------------------------

<b>Bravis Ziekenhuis</b>	Boerhaavelaan 25, 4708 AE Roosendaal	Tel: +31 (0)88 706 8000
--------------------------	--------------------------------------	-------------------------



**ONE  
TEAM ONE  
SHIMANO**

Shimano ondersteunt als sinds 2001 alle renners in de koers met de neutrale materiaal service.



Volg hier Shimano.



Lees meer over de Neutrale Service.

<b>Alarmnummer / Emergency number</b>	112
<b>Landelijke service nummer Politie / Phone number Police</b>	+31 900 88 44
<b>Computer uitslag / Computer results</b>	KNWU
<b>Radiofrequentie KNWU / Radio equipment</b>	KNWU radio-frequency 155.9375 Mhz
<b>Politie begeleiding / Police assistance</b>	Leo Mayer, Team Motorondersteuning van de Landelijke Eenheid
<b>Motor begeleiding / Motor assistance</b>	Stichting Motard Stein & Motorbegeleidingsteam Zeeland
<b>Contracten renners / Commission agent of cyclists</b>	Cycling Service
<b>Neutrale materiaalwagens / Neutral service</b>	Shimano Neutrale Service
<b>Medische begeleiding / Medical assistance</b>	Sportdokters +31 6 21230446
<b>COVID-19 coördinator</b>	Guusje Vrehan
<b>Website</b>	www.zlmtour.nl

**TV Registratie / TV Coverage**

The ZLM Tour will be live on television every day. Find the broadcasting schedule below:

	 omroepzeeland.nl	 omroepbrabant.nl	 L1.nl/ZLMtour	 wielersflits.nl
<b>Wednesday June 8th</b> stage 1 - 20:15 uur	TV + online	Online	Online	Online
<b>Thursday June 9th</b> stage 2 - 15:10 uur	TV + online	TV + online	TV + online	Online
<b>Friday June 10th</b> stage 3 - 15:45 uur	online	TV + online	TV + online	Online
<b>Saturday June 11th</b> stage 4 - 15:35 uur	online	TV + online	TV + online	Online
<b>Sunday June 12th</b> stage 5 - 15:35 uur	online	TV + online	TV + online	Online

<b>RX Eurosport</b>		
Monday June 13th	stage 1 & 2	13:30 - 15:30
Tuesday June 14th	stage 3 & 4	13:30 - 15:30
Wednesday June 15th	stage 5	14:30 - 15:30

# TROTSE SPONSOR VAN TEAM JUMBO-VISMA EN AUTOLEVERANCIER VOOR DE ZLM TOUR



**ŠKODA**  
SIMPLY CLEVER



HET WAGENPARK VOOR DE ZLM TOUR WORDT GELEVERD DOOR:



**AUTOPOPPE**

- De organisatie hanteert de nieuwe regels van de UCI betreffende de karavaan indeling: <https://www.uci.org/docs/default-source/publications/2021/2021-uci-road-guidelines-for-circulation-eng.pdf>
  - De wagens van de ploegleiders rijden in Nederland in één file, rechts van de weg.
  - Volg te allen tijde de aanwijzingen en instructies van de commissarissen op, voor het opstellen bij de start en bij het afleiden van de volgauto's aan het einde van de etappes. Alleen de wedstrijdleiding, koersdirecteur, jurywagens, rondearts/ambulance en bezemwagens mogen de finishlijn passeren.
  - Wanneer u niet opgeroepen bent, vraagt u voordat u passeert, toestemming aan de commissaris. Tijdens het passeren van de renners houdt u de juiste snelheid aan.
  - Radio tour is verplicht voor alle auto's in de karavaan.
  - De voertaal in de wedstrijd is Nederlands. De belangrijkste informatie zal ten behoeve van de buitenlandse ploegen ook in het Engels worden verstrekt.
  - De karavaan ziet er als volgt uit:
    - o Event Safety Manager
    - o Commissaris 5, 2, politie, motordonance
    - o RENNERSVELD
    - o PCP, koersdirecteur, medical service cars
    - o Ploegleidersauto's, 1e column
    - o Etc.
  - Gebruik uw richtingaanwijzer en spiegels zoveel mogelijk.
  - Max. 3 personen - inclusief de chauffeur - zijn toegestaan in de auto. Alle passagiers dienen een mondneusmasker te dragen.
  - Hanteer een veilige afstand met uw voorganger, en neem geen onnodige risico's.
  - Het verkeersgedrag wordt door de Landelijke Eenheid Politie Team Motorondersteuning gecontroleerd. In de karavaan wordt met gedimd groot licht gereden. Respecteer zoveel mogelijk de verkeerscode en maak er geen autorace van.
  - Te allen tijde kan een commissaris besluiten een bestuurder uit de karavaan te verwijderen.
  - De uitsluiting, uitgevoerd door een commissaris, zal direct gehanteerd worden. Weigering om de karavaan te verlaten worden bestraft met een bijkomende straf.
- The organisation applies the UCI rules regarding the race convoy, which you can find here: <https://www.uci.org/docs/default-source/publications/2021/2021-uci-road-guidelines-for-circulation-eng.pdf>
  - In the Netherlands, the team manager cars will drive on the right side of the road in one line.
  - Please follow the directions and instructions for lining up at the start. And the deviation of the convoy at the end of all stages. Only the race organization, race director, jury cars, race doctor, ambulance, and broom wagon will cross the finish line.
  - If you have not been called upfront in the convoy, ask the assistant commissioner for permission before overtaking. When passing the riders, do so at an appropriate speed.
  - A radio tour receiver is mandatory for all vehicles in the race convoy.
  - The language spoken in the race will be Dutch. Crucial race information will be in English.
  - In the race convoy, the priority is as follows:
    - o Event Safety Manager
    - o Commissaires 5, 2, police, motordonance
    - o RIDERS
    - o PCP, Race Director, medical service cars
    - o Team vehicles 1st column
    - o Etc.
  - Use your turn signal and rear-view mirrors as much as possible.
  - Max 3 people in the car, including the driver. Everybody must wear a face mask. The driver is responsible for the vehicle and his passengers.
  - Keep a safe distance from the car before you, and don't take unnecessary risks.
  - Traffic conduct is the jurisdiction of the Commando Police. The convoy uses dipped headlights. Please respect the traffic codes as much as possible, and in any event, there is to be no racing.
  - A Commissaire may exclude a driver from the race immediately after the driver conducts a dangerous maneuver or presents a safety risk.
  - The exclusion, issued by Commissaires, will be implemented immediately. Refusal to leave the race will be penalized with an additional exclusion.

## KOPGROEP - INDELING

Zodra de kopgroep 30 seconden voorsprong krijgt, mogen de volgende auto's tussen de kopgroep en het peloton plaatsnemen:

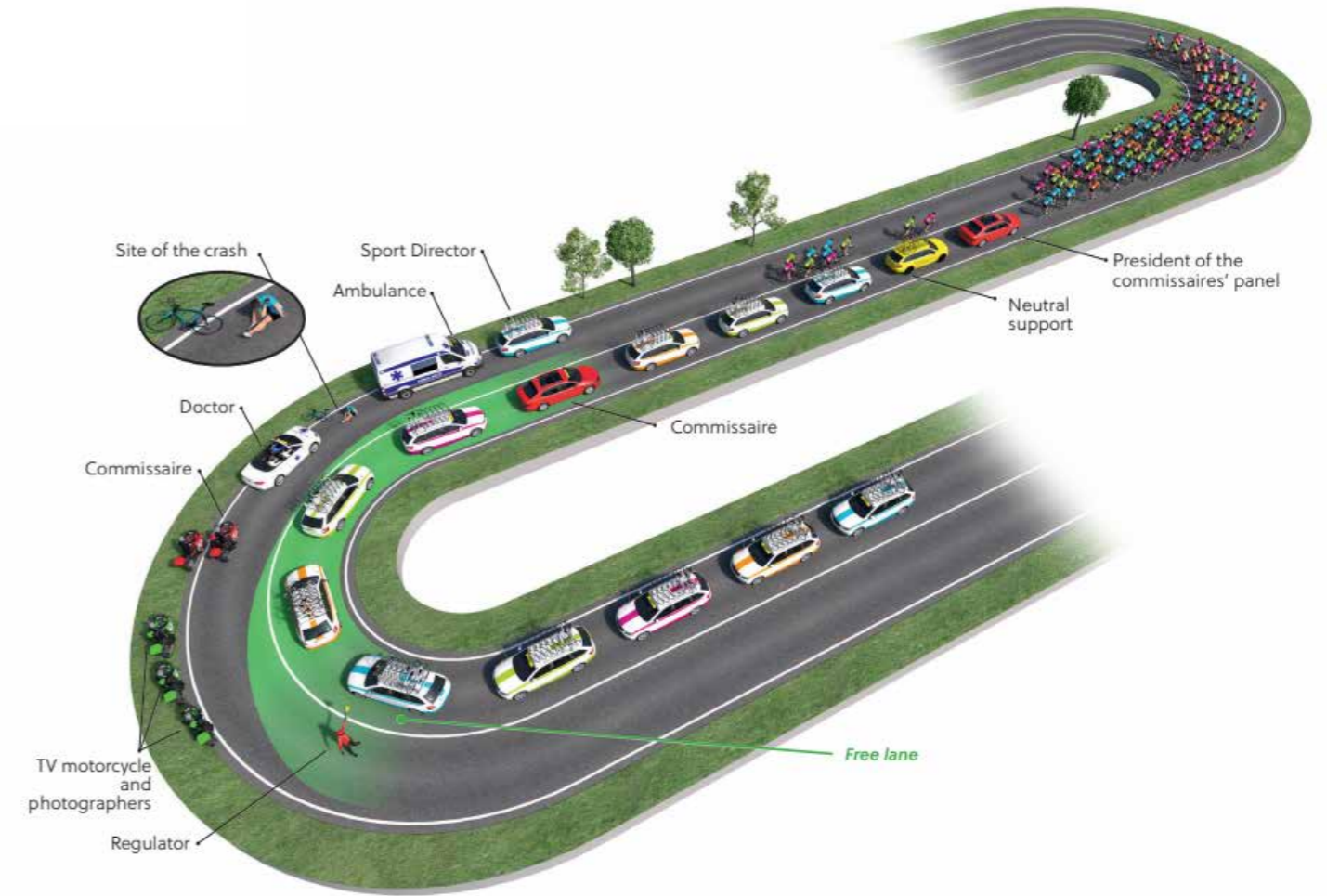
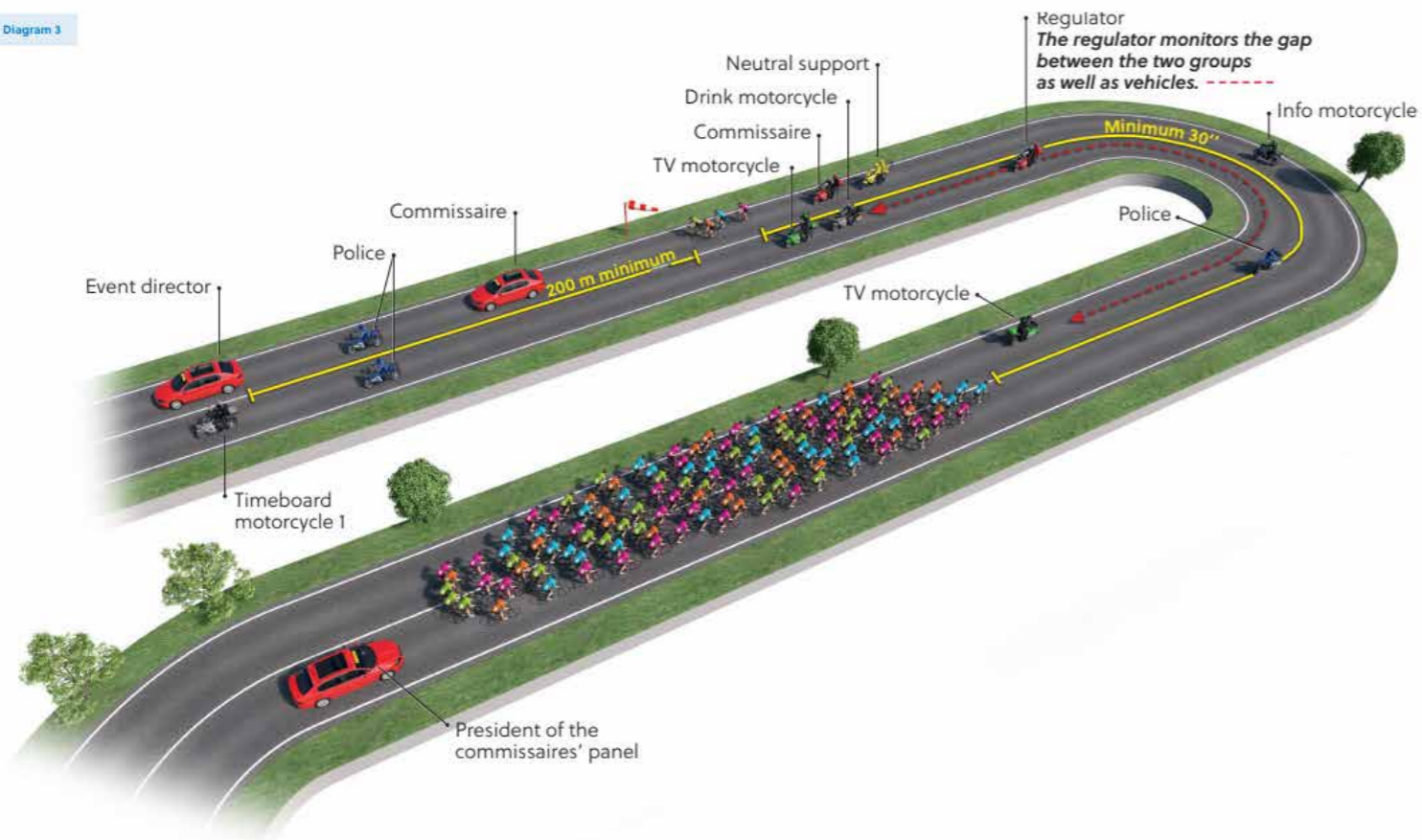
- Motorjury / Commissaire motorcycle
- Regulators motorrijders / Regulator motorcycles
- Neutrale Service / Neutral car
- TV motor / TV motorcycle
- Fotografen motor / Photographer motorcycles

## BREAKAWAY - VEHICLES IN TO THE GAP

When the advantage of the break over the peloton rises above 30 seconds, the following vehicles can enter the gap:

- Motorjury / Commissaire motorcycle
- Regulators motorrijders / Regulator motorcycles
- Neutrale Service / Neutral car
- TV motor / TV motorcycle
- Fotografen motor / Photographer motorcycles

Diagram 3



## VALPARTIJ

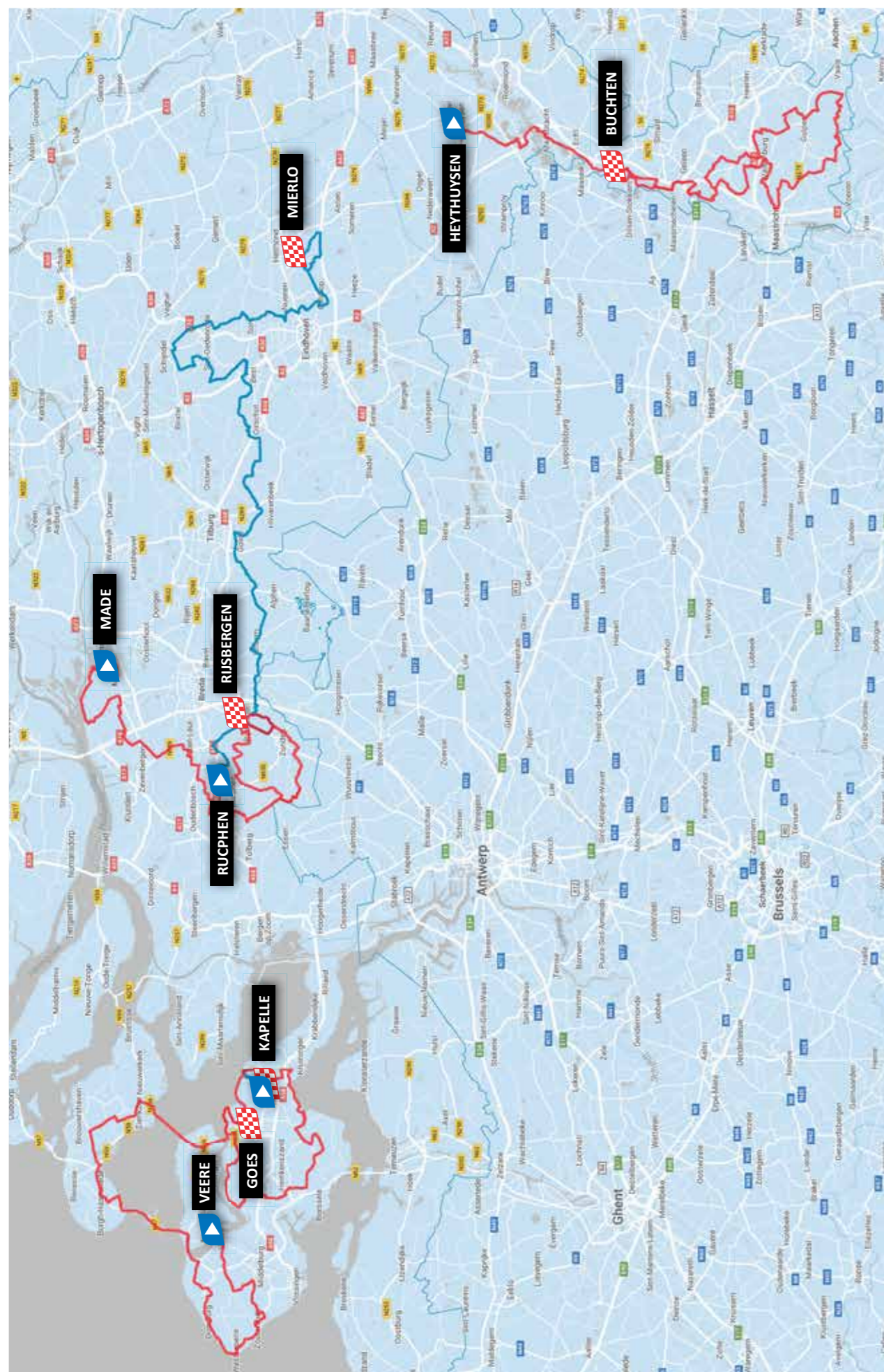
Mocht er een valpartij ontstaan, wordt het volgende gehanteerd:

- Regelgever moto: vermijd verdere ongevallen, verwijder obstakels en zorg voor veilig verkeer;
- Organisatie en commissaris voertuigen vervolgen de koers;
- Overige auto's: blijven op de rechter rijstrook;
- De rondearts stopt ACHTER het ongeval;
- De Ambulance blijft achter de valpartij;
- Ploegwagens stoppen achter de Ambulance;
- Media motoren stoppen aan de zijkant van de weg;
- Overige ploegwagens vervolgen de koers.

## CRASH

In case of a collision, the following rules apply:

- Regulator moto manages: avoid further accidents, remove obstacles, and ensure safe traffic;
- Org. Directors' and Commissaires' vehicles continue to go on;
- Other cars: staying in the right-hand lane;
- The doctor stops BEHIND the crash;
- The Ambulance contains beyond the collision;
- Team cars (inv.) stop beyond Ambulance;
- Media motorbikes have to stop off the road;
- Other team vehicles continue to go on.



## WEDNESDAY 08/06

### 1st stage

Start  
Finish

## KAPELLE

100.9 km  
19:00 uur, Kapelle  
21:10 uur, Kapelle

## SATURDAY 11/06

### 4th stage

Start  
Finish

## RUCPHEN - MIERLO

196.3 km  
12:00 uur, Rucphen  
17:00 uur, Mierlo

## THURSDAY 09/06

### 2nd stage

Start  
Finish

## VEERE - GOES

183.1 km  
12:00 uur, Veere  
16:20 uur, Goes

## SUNDAY 12/06

### 5th stage

Start  
Finish

## MADE - RIJSBERGEN

160.5 km  
12:40 uur, Made  
17:00 uur, Rijsbergen

## FRIDAY 10/06

### 3rd stage

Start  
Finish

## HEYTHUYSEN - BUCHTEN

186 km  
12:00 uur, Heythuysen  
17:00 uur, Buchten

## Puntenprints / Intermediate sprints

### Stage 1

1. Km 24.1
2. Km 49.7
3. Km 75.3

### Wednesday June 8th

- 19:33 uur At 2nd passage Gemeentehuis Kapelle Weststraat
- 20:06 uur At 4th passage Gemeentehuis Kapelle Weststraat
- 20:38 uur At 6th passage Gemeentehuis Kapelle Weststraat

### Stage 2

1. Km 29.3
2. Km 144.9

### Thursday June 9th

- 13:17 uur N287 At Duinvlietweg
- 15:19 uur N666 At kr Hollestelleweg/Beeldhoeveweg

### Stage 3

1. Km 78
2. Km 112.9

### Friday June 10th

- 14:15 uur At Kruisbeeld li-zijde Bemelerberg naar Gasthuis
- 15:04 uur At kr sit -li.aanh- Kregelbergweg

### Stage 4

1. Km 56.2
2. Km 155.7

### Saturday June 11th

- 13:29 uur Goirlesedijk, Hilvarenbeek
- 15:40 uur 1st passage finish at Toon Bekxsteegje

### Stage 5

1. Km 47.2
2. Km 83.8

### Sunday June 12th

- 13:55 uur At picknickplaats Bosschenhoofdseweg
- 14:44 uur 1st passage finish at Kerkakkerstraat



# Zeeland. De plek voor wielerhelden.

Wind, kasseien, rechte polderwegen en een rijke wielersporttraditie. Zeeland heeft alles om het hart van een ware wielrenner sneller te doen kloppen. Dit land in zee bracht wielersporters voort als Jo de Roo, Jan Raas, Keetie van Oosten-Hage en Johnny Hoogerland.

Wist je dat de Zeeuwse dijken, bruggen en wegen het decor vormden voor verschillende kustetappes van de Tour de France en de Giro d'Italia? Voor wielersporters is er in Zeeland genoeg te zien, te voelen en vooral te racen!

Durf jij het aan? Bekijk hier onze beste Zeeuwse wielerroutes:  
[www.zeeland.com/wielerhelden](http://www.zeeland.com/wielerhelden) of scan de QR code.



## KAPELLE

De gemeente Kapelle heeft dit jaar de eer om op 8 juni start- en finishplaats te zijn van de 33e editie van de ZLM Tour. De gemeente Kapelle, ook wel 'De Bloesem van Zeeland' genoemd, staat bekend om haar aantrekkelijke, groene landschappen die voor een groot deel bestaan uit fruitteelt. Met een unieke ligging aan de Oosterschelde kent het dorp Wemeldinge de enige 5-sterren duikhotspot in Nederland. Ook het buitengebied zit vol met verborgen parels. Een voorbeeld is het oudland van de Kapelse Moer: één van de laatste stukken authentiek Zeeuws polderlandschap.

Maar behalve de rust en ruimte is er ook op sportief gebied genoeg te beleven in de gemeente Kapelle. Een levendig verenigingsleven en een gloednieuw sportcentrum zijn daar het bewijs van. Jo de Roo, Cees Priem en Shirin van Anrooij zijn enkele namen die u uiteraard kent vanuit de wielersport. We zijn er trots op dat deze kampioenen geboren en/of woonachtig zijn in onze gemeente!

We kijken ernaar uit om u te verwelkomen in onze gemeente, niet alleen op 8 juni maar ook daarna. We hopen op een mooie, spannende eerste etappe van de ZLM Tour. Namens het college van burgemeester en wethouders in de gemeente Kapelle wens ik alle renners veel sportiviteit en succes toe. Alle toeschouwers wensen we veel kijkplezier, langs de gehele route in onze gemeente is de Tour goed te zien.

Graag tot ziens!

Sportieve groet,

Jon Herselman  
Wethouder gemeente Kapelle

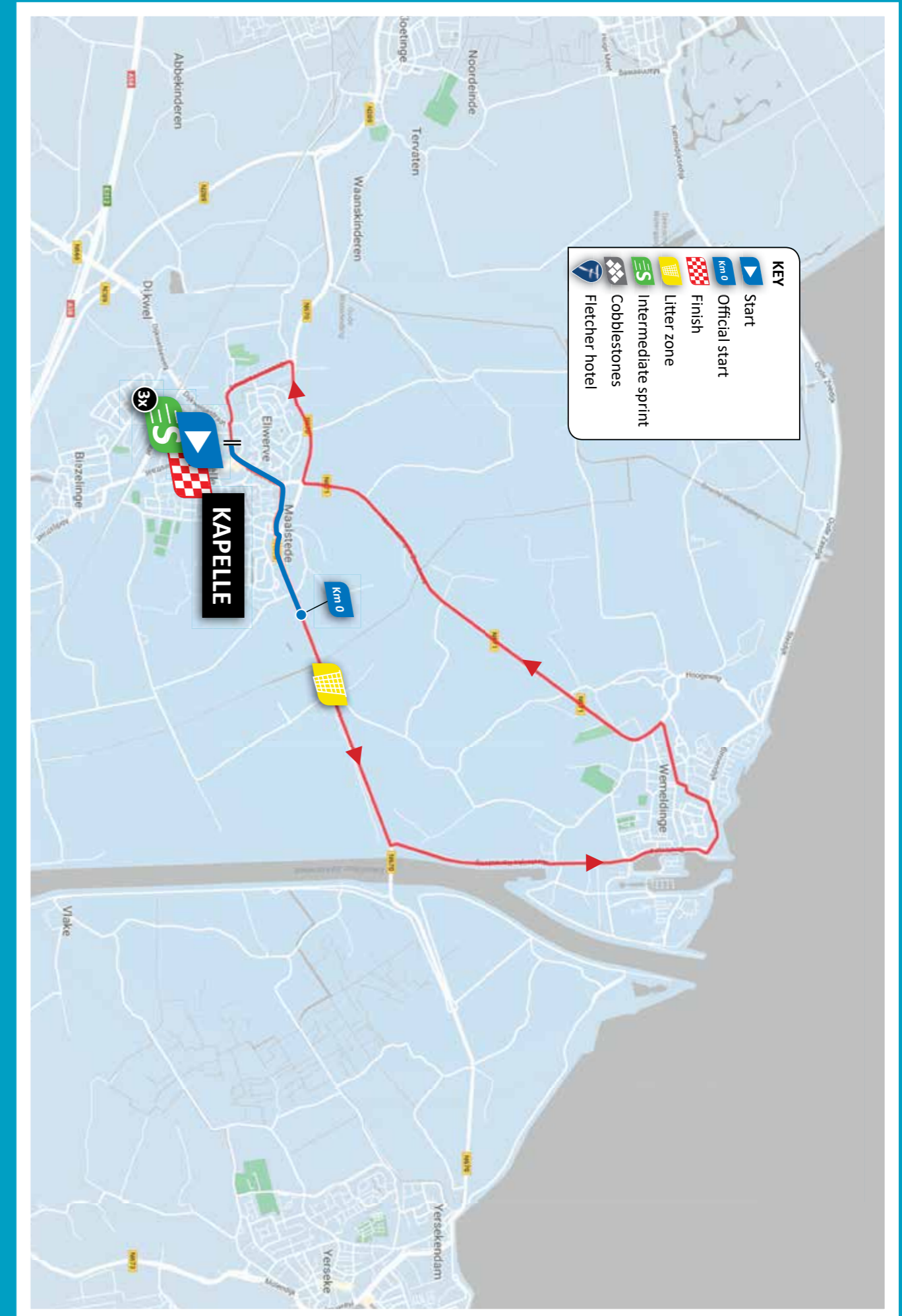


## WEDNESDAY JUNE 8TH 7PM-9:10 PM KAPELLE

Plaats / City start & finish	Kapelle	
Parking ploegen / parking teams <i>Follow signs from PPO to team parking</i>	PPO: Dijkwelseweg 19-15, 4421 PN Kapelle	
Permanence / Race headquarters	Gemeente kapelle-burgerzaken	
Anti-doping	Gemeente kapelle-raadsledenkamer	
Afhalen rugnummers / pick up race numbers	<b>14:30 - 15:45 uur</b>	Gemeente Kapelle-Burgerzaken
Team managers meeting	<b>16:00 - 16:30 uur</b>	Gemeente Kapelle-Burgerzaken
Juryvergadering / meeting commissaires	<b>16:30 - 17:00 uur</b>	Gemeente kapelle-burgerzaken
Uci chauffeurs briefing / uci drivers briefing	<b>17:00 - 17:30 uur</b>	Gemeente kapelle-burgerzaken
Ploegenpresentatie / team presentation	<b>17:30 - 18:45 uur</b>	
Start / depart	<b>19:00 uur</b>	Weststraat, thv Gemeentehuis Kapelle
Afstand / distance	100.9 km	
Neutralisatie lengte / distance neutralization	1.6 km	
Puntensprint 1 / intermediate sprint	km 24.1	2e passage Gemeentehuis Kapelle, Weststraat
Puntensprint 2 / intermediate sprint 2	km 49.7	4e passage Gemeentehuis Kapelle, Weststraat
Puntensprint 3 / intermediate sprint 3	km 75.3	6e passage Gemeentehuis Kapelle, Weststraat
Litter zone 1	km 39.4	thv Parallelweg N670
Litter zone 2	km 77.8	thv Parallelweg N670
Litter zone 3	km 96.2	N671
Feeding zone	None	
Afleiding volgers / deviation	km 100.8	sit kr -li.af- Weststraat
Finish	km 100.9	21:10 uur thv Gemeentehuis Kapelle, Weststraat

### Finish passages

1 <sup>st</sup> passage finish	19:17 - 19:20 uur
2 <sup>nd</sup> passage finish	19:33 - 19:37 uur
3 <sup>rd</sup> passage finish	19:50 - 19:55 uur
4 <sup>th</sup> passage finish	20:06 - 20:12 uur
5 <sup>th</sup> passage finish	20:22 - 20:30 uur



PPO START



DETAIL START & FINISH



gem 46 km	gem 42 km	nog te rijden	gemeente en plaatsnaam	gereden km's	tussen afstand	omschrijving route	(kruisende weg)	volg nr
AVG 46 km	AVG 42 km	km to go	city	driven km's	distance between	definition	(crossing road)	no
19:00	19:00	1,6	{Kapelle}	0,0		Provincie Zeeland		a
19:00	19:00	1,6	KAPELLE	0,0		vertrek Weststraat thv Gemeentehuis		b
		1,5		0,1		sit -re.do- Ooststraat	-/Biezelingsestraat	c
		1,4		0,2		Ooststraat	Ooststraat/-	d
		1,3		0,3		DREMP Ooststraat	Coxstraat/Gistellisstraat	e
		1,3		0,3		VERSMAL li+re Ooststraat		f
		1,2		0,4		VERSMAL li+re Ooststraat		g
		1,1		0,5		Ooststraat	-/Kasteelstraat	h
		1,1		0,5	0,5	kr -re.af- Maalstede		i
		1,0		0,6		DREMP Maalstede		j
		0,8		0,8		DREMP Maalstede	-/Bergstraat	k
		0,8		0,8		Maalstede	-/Heer Lodewijkstraat	l
		0,7		0,9	0,4	DREMP kr -li.af- VHZ Vroomlandseweg DIRECT		m
		0,7		0,9	0,0	voorkr -re.af- N670 LET OP 2x VHZ	N670/-	n
		0,5		1,1		VERSMAL re+li N670		o
		0,3		1,3		VERSMAL re+li N671		p
		0,2		1,4		VHZ N670	Spaartweg/Oostambachtweg	q
19:03	19:03	0,0	einde neutralisatie	1,6		Thv bord Einde Bebouwde Kom		r
19:03	19:03	100,9	START	0,0		Thv bord Einde Bebouwde Kom		1
		100,3		0,6		N670	Lurpseweg/Tekenburgseweg	2
		99,0		1,9	1,9	VHZ P WEMELDINGE 2 -li.af- Westelijke Kanaalweg		3
		97,7		3,2		Westelijke Kanaalweg	Zwaakseweg/-	4
		97,7		3,2		Westelijke Kanaalweg	-/Hovijweg	5
19:08	19:08	97,2	WEMELDINGE	3,7		Westelijke Kanaalweg		6
		97,1		3,8		DREMP kr -re.do- Boulevard	Bonzijweg	7
		96,9		4,0		Boulevard	Westelijke Kanaalweg/-	8
		96,8		4,1		DREMP Boulevard		9
		96,7		4,2		DREMP Boulevard		10
		96,6		4,3		DREMP Boulevard		11
		96,5		4,4	2,5	weg -li.aanh- Nieuwendijk DIRECT	-/Promenade	12
		96,4		4,5		Nieuwendijk	Westelijke Kanaaldijk/-	13
		96,3		4,6		Nieuwendijk	-/P-plaats Appartementen	14
		96,2		4,7		Nieuwendijk	Nieuwendijk/-	15
		96,2		4,7	0,3	sit kr P STRANDJE -li.aanh- Binnendijk	-/t Scheld	16
		96,1		4,8		Binnendijk	Stormezandweg/-	17
		96,1		4,8	0,1	1e weg -li.af- Bierweg		18
		96,0		4,9		DREMP Bierweg	-/Papendijke	19
		95,8		5,1	0,3	DREMP sit kr -li.af- Bierweg	-/Noordelijke Achterweg	20
		95,7		5,2	0,1	ew -re.af- Dorpsstraat	Dorpsplein/-	21
		95,6		5,3		Dorpsstraat	Chezeeweg/Noordelijke Achterweg	22
		95,2		5,7	0,5	ew P KAPELLE 4 -li.af- Wemeldingse Zandweg	-/Hoogeweg	23
		95,1		5,8		Wemeldingse Zandweg	Zuidelijke Achterweg/-	24
		95,0		5,9		Wemeldingse Zandweg	Spoorlaan/-	25
		95,0		5,9		DREMPEL N671	Brouwerijweg/-	26
		94,8		6,1		N671	-/Moolweg	27
19:11	19:12	94,7	EB WEMELDINGE	6,2		N671		28
		94,4		6,5		N671	Biezewegje/Blauwhuisweg	29
		93,1		7,8		N671	Klapweg/Weg door de Jonge Boomgaard	30
		92,6		8,3		N671	Wemeldingse Zandweg/-	31
		92,1		8,8		N671	-/Jan Dommissewegeling	32
		91,6		9,3	3,6	VHZ rotonde P GOES 5 1/4 -re.af- N670	N670/-	33
		91,2		9,7		N670	-/Plasweg	34
		90,7		10,2	0,9	VHZ rotonde P MIDDELBURG 2/3 -li.af- N666 DIRECT		35



gem 46 km	gem 42 km	nog te rijden	gemeente en plaatsnaam	gereden km's	tussen afstand	omschrijving route	(kruisende weg)	volg nr
AVG 46 km	AVG 42 km	km to go	city	driven km's	distance between	definition	(crossing road)	no
19:16	19:17	90,6	KAPELLE	10,3		N666	-/Oostweg	36
		90,5		10,4		VHZ N666		37
		90,4		10,5		VHZ N666		38
		90,3		10,6		N666	Karmijnstraat/-	39
		90,1		10,8		N666	-/Kitskinderscheweg	40
		90,0		10,9		VHZ N666		41
		89,8		11,1		N666	Elstarstraat/-	42
		89,8		11,1	0,9	sit kr -li.af- Weststraat		43
19:17	19:19	89,6	1e passage finish	11,3		Thv Gemeentehuis Kapelle Weststraat		44
		89,5		11,4		sit -re.do- Ooststraat	-/Biezelingsestraat	45
		89,3		11,6		Ooststraat	Ooststraat/-	46
		89,2		11,7		DREMP Ooststraat	Coxstraat/Gistellisstraat	47
		89,2		11,7		VERSMAL li+re Ooststraat		48
		89,1		11,8		VERSMAL li+re Ooststraat		49
		89,0		11,9		Ooststraat	-/Kasteelstraat	50
		89,0		11,9	0,8	kr -re.af- Maalstede		51
		88,9		12,0		DREMP Maalstede		52
		88,7		12,2		DREMP Maalstede	-/Bergstraat	53
		88,7		12,2		Maalstede	-/Heer Lodewijkstraat	54
		88,6		12,3	0,4	DREMP kr -li.af- VHZ Vroomlandseweg DIRECT		55
		88,6		12,3	0,0	voorkr -re.af- N670 LET OP 2x VHZ	N670/-	56
		88,4		12,5		VERSMAL re+li N670		57
		88,2		12,7		VERSMAL re+li N671		58
		88,1		12,8		VHZ N670	Spaartweg/Oostambachtweg	59
19:19	19:21	87,9	EB KAPELLE	13,0		N670		60
		87,3		13,6		N670	Lurpseweg/Tekenburgseweg	61
		86,0		14,9	2,6	VHZ P WEMELDINGE 2 -li.af- Westelijke Kanaalweg		62
		84,7		16,2		Westelijke Kanaalweg	Zwaakseweg/-	63
		84,7		16,2		Westelijke Kanaalweg	-/Hovijweg	64
19:24	19:26	84,3	WEMELDINGE	16,6		Westelijke Kanaalweg		65
		84,2		16,7		DREMP kr -re.do- Boulevard	Bonzijweg	66
		84,0		16,9		Boulevard	Westelijke Kanaalweg/-	67
		83,9		17,0		DREMP Boulevard		68
		83,8		17,1		DREMP Boulevard		69
		83,7		17,2		DREMP Boulevard		70
		83,6		17,3	2,4	weg -li.aanh- Nieuwendijk DIRECT	-/Promenade	71
		83,6		17,3		Nieuwendijk	Westelijke Kanaaldijk/-	72
		83,5		17,4		Nieuwendijk	-/P-plaats Appartementen	73
		83,4		17,5		Nieuwendijk	Nieuwendijk/-	74
		83,3		17,6	0,3	sit kr P STRANDJE -li.aanh- Binnendijk	-/t Scheld	75
		83,2		17,7		Binnendijk	Stormezandweg/-	76
		83,1		17,8	0,2	weg -li.af- Bierweg		77
		83,0		17,9		DREMP Bierweg	-/Papendijke	78
		82,9		18,0	0,2	DREMP sit kr -li.af- Bierweg	-/Noordelijke Achterweg	79
		82,7		18,2	0,2	ew -re.af- Dorpsstraat	Dorpsplein/-	80
		82,7		18,2		Dorpsstraat	Chezeeweg/Noordelijke Achterweg	81
		82,4		18,5	0,3	ew P KAPELLE 4 -li.af- Wemeldingse Zandweg	-/Hoogeweg	82
		82,2		18,7		Wemeldingse Zandweg	Zuidelijke Achterweg/-	83
		82,1		18,8		Wemeldingse Zandweg	Spoorlaan/-	84
		82,1		18,8		DREMPEL N671	Brouwerijweg/-	85
		81,9		19,0		N671	-/Moolweg	86
19:27	19:30	81,8	EB WEMELDINGE	19,1		N671		87
		81,5		19,4		N671	Biezewegje/Blauwhuisweg	88
		80,3		20,6		N671	Klapweg/Weg door de Jonge Boomgaard	89

gem 46 km	gem 42 km	nog te rijden	gemeente en plaatsnaam	gereden km's	tussen afstand	omschrijving route	(kruisende weg)	volg nr
AVG 46 km	AVG 42 km	km to go	city	driven km's	distance between	definition	(crossing road)	no
		79,7		21,2		N671	Wemeldingse Zandweg/-	90
		79,2		21,7		N671	-/Jan Dommissewegeling	91
		78,7		22,2	3,7	VHZ rotonde P GOES 5 1/4 -re.af- N670	N670/-	92
		78,3		22,6		N670	-/Plasweg	93
		77,8		23,1	0,9	VHZ rotonde P MIDDELBURG 2/3 -li.af- N666 DIRECT		94
19:32	19:36	77,7	KAPELLE	23,2		N666	-/Oostweg	95
		77,6		23,3		VHZ N666		96
		77,5		23,4		VHZ N666		97
		77,4		23,5		N666	Karmijnstraat/-	98
		77,2		23,7		N666	-/Kitskinderscheweg	99
		77,1		23,8		VHZ N666		100
		76,9		24,0		N666	Elstarstraat/-	101
		76,9		24,0	0,9	sit kr -li.af- Weststraat		102
19:33	19:37	76,8	Puntensprint 1	24,1		Thv 2e passage Gemeentehuis Kapelle Weststraat		103
		76,7		24,2		sit -re.do- Ooststraat	-/Biezelingsestraat	104
		76,5		24,4		Ooststraat	Ooststraat/-	105
		76,4		24,5		DREMP Ooststraat	Coxstraat/Gistellisstraat	106
		76,4		24,5		VERSMAL li+re Ooststraat		107
		76,3		24,6		VERSMAL li+re Ooststraat		108
		76,2		24,7		Ooststraat	-/Kasteelstraat	109
		76,2		24,7	0,7	kr -re.af- Maalstede		110
		76,1		24,8		DREMP Maalstede		111
		75,9		25,0		DREMP Maalstede	-/Bergstraat	112
		75,9		25,0		Maalstede	-/Heer Lodewijkstraat	113
		75,8		25,1	0,4	DREMP kr -li.af- VHZ Vroomlandseweg DIRECT		114
		75,8		25,1	0,0	voorkr -re.af- N670 LET OP 2x VHZ	N670/-	115
		75,6		25,3		VERSMAL re+li N670		116
		75,4		25,5		VERSMAL re+li N671		117
		75,3		25,6		VHZ N670	Spaartweg/Oostambachtweg	118
19:36	19:39	75,1	EB KAPELLE	25,8		N670		119
		74,5		26,4		N670	Lurpseweg/Tekenburgseweg	120
		73,2		27,7	2,6	VHZ P WEMELDINGE 2 -li.af- Westelijke Kanaalweg		121
		71,9		29,0		Westelijke Kanaalweg ( tegenstrooms vastzetten)	Zwaakseweg/-	122
		71,9		29,0		Westelijke Kanaalweg	-/Hovijweg	123
19:40	19:44	71,5	WEMELDINGE	29,4		Westelijke Kanaalweg		124
		71,4		29,5		DREMP kr -re.do- Boulevard	Bonzijweg	125
		71,2		29,7		Boulevard	Westelijke Kanaalweg/-	126
		71,1		29,8		DREMP Boulevard		127
		71,0		29,9		DREMP Boulevard		128
		70,9		30,0		DREMP Boulevard		129
		70,8		30,1	2,4	weg -li.aanh- Nieuwendijk DIRECT	-/Promenade	130
		70,8		30,1		Nieuwendijk	Westelijke Kanaaldijk/-	131
		70,7		30,2		Nieuwendijk	-/P-plaats Appartementen	132
		70,6		30,3		Nieuwendijk	Nieuwendijk/-	133
		70,5		30,4	0,3	sit kr P STRANDJE -li.aanh- Binnendijk	-/t Scheld	134
		70,4		30,5		Binnendijk	Stormezandweg/-	135
		70,3		30,6	0,2	weg -li.af- Bierweg		136
		70,2		30,7		DREMP Bierweg	-/Papendijke	137
		70,1		30,8	0,2	DREMP sit kr -li.af- Bierweg	-/Noordelijke Achterweg	138
		69,9		31,0	0,2	ew -re.af- Dorpsstraat	Dorpsplein/-	139
		69,9		31,0		Dorpsstraat	Chezeeweg/Noordelijke Achterweg	140
		69,6		31,3	0,3	ew P KAPELLE 4 -li.af- Wemeldingse Zandweg	-/Hoogeweg	141
		69,4		31,5		Wemeldingse Zandweg	Zuidelijke Achterweg/-	142
		69,3		31,6		Wemeldingse Zandweg	Spoorlaan/-	143

gem 46 km	gem 42 km	nog te rijden	gemeente en plaatsnaam	gereden km's	tussen afstand	omschrijving route	(kruisende weg)	volg nr
AVG 46 km	AVG 42 km	km to go	city	driven km's	distance between	definition	(crossing road)	no
		69,3		31,6		DREMPEL N671	Brouwerijweg/-	144
		69,1		31,8		N671	-/Moolweg	145
19:43	19:48	69,0	EB WEMELDINGE	31,9		N671		146
		68,7		32,2		N671	Biezewegje/Blauwhuisweg	147
		67,5		33,4		N671	Klapweg/Weg door de Jonge Boomgaard	148
		66,9		34,0		N671	Wemeldingse Zandweg/-	149
		66,4		34,5		N671	-/Jan Dommissewegeling	150
		65,9		35,0	3,7	VHZ rotonde P GOES 5 1/4 -re.af- N670	N670/-	151
		65,5		35,4		N670	-/Plasweg	152
		65,0		35,9	0,9	VHZ rotonde P MIDDELBURG 2/3 -li.af- N666 DIRECT		153
19:48	19:53	64,9	KAPELLE	36,0		N666	-/Oostweg	154
		64,8		36,1		VHZ N666		155
		64,7		36,2		VHZ N666		156
		64,6		36,3		N666	Karmijnstraat/-	157
		64,4		36,5		N666	-/Kitskinderscheweg	158
		64,3		36,6		VHZ N666		159
		64,1		36,8		N666	Elstarstraat/-	160
		64,1		36,8	0,9	sit kr -li.af- Weststraat		161
19:50	19:55	64,0	3e passage	36,9		Thv Gemeentehuis Kapelle Weststraat		162
		63,9		37,0		sit -re.do- Ooststraat	-/Biezelingsestraat	163
		63,7		37,2		Ooststraat	Ooststraat/-	164
		63,6		37,3		DREMP Ooststraat	Coxstraat/Gistellisstraat	165
		63,6		37,3		VERSMAL li+re Ooststraat		166
		63,5		37,4		VERSMAL li+re Ooststraat		167
		63,4		37,5		Ooststraat	-/Kasteelstraat	168
		63,4		37,5	0,7	kr -re.af- Maalstede		169
		63,3		37,6		DREMP Maalstede		170
		63,1		37,8		DREMP Maalstede	-/Bergstraat	171
		63,1		37,8		Maalstede	-/Heer Lodewijkstraat	172
		63,0		37,9	0,4	DREMP kr -li.af- VHZ Vroomlandseweg DIRECT		173
		63,0		37,9	0,0	voorkr -re.af- N670 LET OP 2x VHZ	N670/-	174
		62,8		38,1		VERSMAL re+li N670		175
		62,6		38,3		VERSMAL re+li N671		176
		62,5		38,4		VHZ N670	Spaartweg/Oostambachtweg	177
19:52	19:57	62,3	EB KAPELLE	38,6		N670		178
		61,7		39,2		N670	Lurpseweg/Tekenburgseweg	179
19:53	19:58	61,5	Start LITTER ZONE 1	39,4		thv Parallelweg N670		180
19:53	19:59	61,0	End LITTER ZONE 1	39,9		N670		181
		60,4		40,5	2,6	VHZ P WEMELDINGE 2 -li.af- Westelijke Kanaalweg		182
		59,1		41,8		Westelijke Kanaalweg ( tegenstrooms vastzetten)	Zwaakseweg/-	183
		59,1		41,8		Westelijke Kanaalweg	-/Hovijweg	184
19:56	20:02	58,7	WEMELDINGE	42,2		Westelijke Kanaalweg		185
		58,6		42,3		DREMP kr -re.do- Boulevard	Bonzijweg	186
		58,4		42,5		Boulevard	Westelijke Kanaalweg/-	187
		58,3		42,6		DREMP Boulevard		188
		58,2		42,7		DREMP Boulevard		189
		58,1		42,8		DREMP Boulevard		190
		58,0		42,9	2,4	weg -li.aanh- Nieuwendijk DIRECT	-/Promenade	191
		58,0		42,9		Nieuwendijk	Westelijke Kanaaldijk/-	192
		57,9		43,0		Nieuwendijk	-/P-plaats Appartementen	193
		57,8		43,1		Nieuwendijk	Nieuwendijk/-	194
		57,7		43,2	0,3	sit kr P STRANDJE -li.aanh- Binnendijk	-/t Scheld	195
		57,6		43,3		Binnendijk	Stormezandweg/-	196
		57,5		43,4	0,2	weg -li.af- Bierweg		197

gem 46 km	gem 42 km	nog te rijden	gemeente en plaatsnaam	gereden km's	tussen afstand	omschrijving route	(kruisende weg)	volg nr
AVG 46 km	AVG 42 km	km to go	city	driven km's	distance between	definition	(crossing road)	no
		57,4		43,5		DREMP Bierweg	-/Papendijke	198
		57,3		43,6	0,2	DREMP sit kr -li.af- Bierweg	-/Noordelijke Achterweg	199
		57,1		43,8	0,2	ew -re.af- Dorpsstraat	Dorpsplein/-	200
		57,1		43,8		Dorpsstraat	Chezeeweg/Noordelijke Achterweg	201
		56,8		44,1	0,3	ew P KAPELLE 4 -li.af- Wemeldingse Zandweg	-/Hoogweg	202
		56,6		44,3		Wemeldingse Zandweg	Zuidelijke Achterweg/-	203
		56,5		44,4		Wemeldingse Zandweg	Spoorlaan/-	204
		56,5		44,4		DREMPEL N671	Brouwerijweg/-	205
		56,3		44,6		N671	-/Moolweg	206
19:59	20:05	56,2	EB WEMELDINGE	44,7		N671		207
		55,9		45,0		N671	Biezewegje/Blauwhuisweg	208
		54,7		46,2		N671	Klapweg/Weg door de Jonge Boomgaard	209
		54,1		46,8		N671	Wemeldingse Zandweg/-	210
		53,6		47,3		N671	-/Jan Dommissewegeling	211
		53,1		47,8	3,7	VHZ rotonde P GOES 5 1/4 -re.af- N670	N670/-	212
		52,7		48,2		N670	-/Plasweg	213
		52,2		48,7	0,9	VHZ rotonde P MIDDELBURG 2/3 -li.af- N666 DIRECT		214
20:05	20:11	52,1	KAPELLE	48,8		N666	-/Oostweg	215
		52,0		48,9		VHZ N666		216
		51,9		49,0		VHZ N666		217
		51,8		49,1		N666	Karmijnstraat/-	218
		51,6		49,3		N666	-/Kitskinderscheweg	219
		51,5		49,4		VHZ N666		220
		51,3		49,6		N666	Elstarstraat/-	221
		51,3		49,6	0,9	sit kr -li.af- Weststraat		222
20:06	20:12	51,2	Puntensprint 2	49,7		Thv 4e passage Gemeentehuis Kapelle Weststraat		223
		51,1		49,8		sit -re.do- Ooststraat	-/Biezelingsestraat	224
		50,9		50,0		Ooststraat	Ooststraat/-	225
		50,8		50,1		DREMP Ooststraat	Coxstraat/Gistellisstraat	226
		50,8		50,1		VERSMAL li+re Ooststraat		227
		50,7		50,2		VERSMAL li+re Ooststraat		228
		50,6		50,3		Ooststraat	-/Kasteelstraat	229
		50,6		50,3	0,7	kr -re.af- Maalstede		230
		50,5		50,4		DREMP Maalstede		231
		50,3		50,6		DREMP Maalstede	-/Bergstraat	232
		50,3		50,6		Maalstede	-/Heer Lodewijkstraat	233
		50,2		50,7	0,4	DREMP kr -li.af- VHZ Vroomlandseweg DIRECT		234
		50,2		50,7	0,0	voorkr -re.af- N670 LET OP 2x VHZ	N670/-	235
		50,0		50,9		VERSMAL re+li N670		236
		49,8		51,1		VERSMAL re+li N671		237
		49,7		51,2		VHZ N670	Spaartweg/Oostambachtweg	238
20:08	20:15	49,5	EB KAPELLE	51,4		N670		239
		48,9		52,0		N670	Lurpseweg/Tekenburgseweg	240
		47,6		53,3	2,6	VHZ P WEMELDINGE 2 -li.af- Westelijke Kanaalweg		241
		46,3		54,6		Westelijke Kanaalweg ( tegenstrooms vastzetten)	Zwaakseweg/-	242
		46,3		54,6		Westelijke Kanaalweg	-/Hovijweg	243
20:12	20:20	45,9	WEMELDINGE	55,0		Westelijke Kanaalweg		244
		45,8		55,1		DREMP kr -re.do- Boulevard	Bonzijweg	245
		45,6		55,3		Boulevard	Westelijke Kanaalweg/-	246
		45,5		55,4		DREMP Boulevard		247
		45,4		55,5		DREMP Boulevard		248
		45,3		55,6		DREMP Boulevard		249
		45,2		55,7	2,4	weg -li.aanh- Nieuwendijk DIRECT	-/Promenade	250
		45,2		55,7		Nieuwendijk	Westelijke Kanaaldijk/-	251

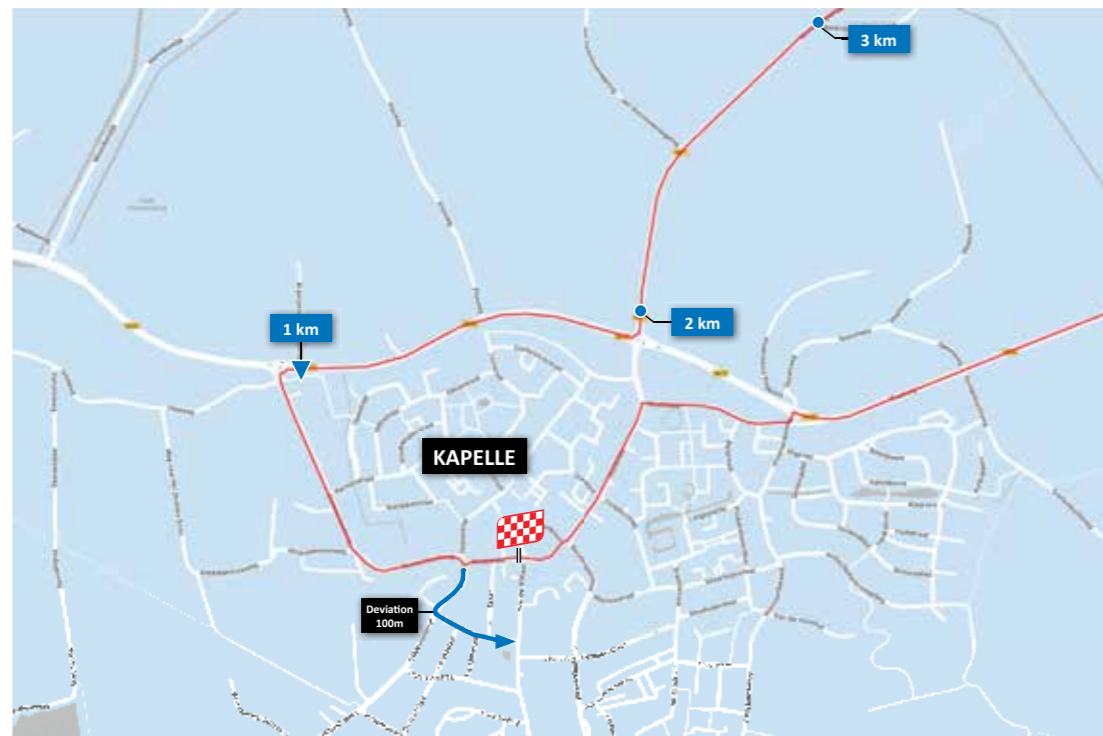
gem 46 km	gem 42 km	nog te rijden	gemeente en plaatsnaam	gereden km's	tussen afstand	omschrijving route	(kruisende weg)	volg nr
AVG 46 km	AVG 42 km	km to go	city	driven km's	distance between	definition	(crossing road)	no
		45,1		55,8		Nieuwendijk	-/P-plaats Appartementen	252
		45,0		55,9		Nieuwendijk	Nieuwendijk/-	253
		44,9		56,0	0,3	<b>sit kr P STRANDJE -li.aanh-</b> Binnendijk	-/t Scheld	254
		44,8		56,1		Binnendijk	Stormezandweg/-	255
		44,7		56,2	0,2	<b>weg -li.af-</b> Bierweg		256
		44,6		56,3		DREMP Bierweg	-/Papendijke	257
		44,5		56,4	0,2	<b>DREMP sit kr -li.af-</b> Bierweg	-/Noordelijke Achterweg	258
		44,3		56,6	0,2	<b>ew -re.af-</b> Dorpsstraat	Dorpsplein/-	259
		44,3		56,6		Dorpsstraat	Chezeeweg/Noordelijke Achterweg	260
		44,0		56,9	0,3	<b>ew P KAPELLE 4 -li.af-</b> Wemeldingse Zandweg	-/Hoogeweg	261
		43,8		57,1		Wemeldingse Zandweg	Zuidelijke Achterweg/-	262
		43,7		57,2		Wemeldingse Zandweg	Spoorlaan/-	263
		43,7		57,2		DREMPEL N671	Brouwerijweg/-	264
		43,5		57,4		N671	-/Moolweg	265
20:15	20:23	43,4	EB WEMELDINGE	57,5		N671		266
		43,1		57,8		N671	Biezewegje/Blauwhuisweg	267
		41,9		59,0		N671	Klapweg/Weg door de Jonge Boomgaard	268
		41,3		59,6		N671	Wemeldingse Zandweg/-	269
		40,8		60,1		N671	-/Jan Dommissewegeling	270
		40,3		60,6	3,7	<b>VHZ rotonde P GOES 5 1/4 -re.af-</b> N670	N670/-	271
		39,9		61,0		N670	-/Plasweg	272
		39,4		61,5	0,9	<b>VHZ rotonde P MIDDELBURG 2/3 -li.af-</b> N666 DIRECT		273
20:21	20:29	39,3	KAPELLE	61,6		N666	-/Oostweg	274
		39,2		61,7		VHZ N666		275
		39,1		61,8		VHZ N666		276
		39,0		61,9		N666	Karmijnstraat/-	277
		38,8		62,1		N666	-/Kitskinderscheweg	278
		38,7		62,2		VHZ N666		279
		38,5		62,4		N666	Elstarstraat/-	280
		38,5		62,4	0,9	<b>sit kr -li.af-</b> Weststraat		281
20:22	20:30	38,4	5e passage	62,5		Thv Gemeentehuis Kapelle Weststraat		282
		38,3		62,6		sit -re.do- Ooststraat	-/Biezelingsestraat	283
		38,1		62,8		Ooststraat	Ooststraat/-	284
		38,0		62,9		DREMP Ooststraat	Coxstraat/Gistellisstraat	285
		38,0		62,9		VERSMAL li+re Ooststraat		286
		37,9		63,0		VERSMAL li+re Ooststraat		287
		37,8		63,1		Ooststraat	-/Kasteelstraat	288
		37,8		63,1	0,7	<b>kr -re.af-</b> Maalstede		289
		37,7		63,2		DREMP Maalstede		290
		37,5		63,4		DREMP Maalstede	-/Bergstraat	291
		37,5		63,4		Maalstede	-/Heer Lodewijkstraat	292
		37,4		63,5	0,4	<b>DREMP kr -li.af-</b> VHZ Vroomlandseweg DIRECT		293
		37,4		63,5	0,0	<b>voorkr -re.af-</b> N670 LET OP 2x VHZ	N670/-	294
		37,2		63,7		VERSMAL re+li N670		295
		37,0		63,9		VERSMAL re+li N671		296
		36,9		64,0		VHZ N670	Spaarweg/Oostambachtweg	297
20:24	20:33	36,7	EB KAPELLE	64,2		N670		298
		36,1		64,8		N670	Lurpseweg/Tekenburgseweg	299
		34,8		66,1	2,6	<b>VHZ P WEMELDINGE 2 -li.af-</b> Westelijke Kanaalweg		300
		33,5		67,4		Westelijke Kanaalweg	Zwaakseweg/-	301
		33,5		67,4		Westelijke Kanaalweg	-/Hovijweg	302
20:28	20:38	33,1	WEMELDINGE	67,8		Westelijke Kanaalweg		303
		33,0		67,9		DREMP kr -re.do- Boulevard	Bonzijweg	304
		32,8		68,1		Boulevard	Westelijke Kanaalweg/-	305

gem 46 km	gem 42 km	nog te rijden	gemeente en plaatsnaam	gereden km's	tussen afstand	omschrijving route	(kruisende weg)	volg nr
AVG 46 km	AVG 42 km	km to go	city	driven km's	distance between	definition	(crossing road)	no
		32,7		68,2		DREMP Boulevard		306
		32,6		68,3		DREMP Boulevard		307
		32,5		68,4		DREMP Boulevard		308
		32,4		68,5	2,4	<b>weg -li.aanh-</b> Nieuwendijk DIRECT	-/Promenade	309
		32,4		68,5		Nieuwendijk	Westelijke Kanaaldijk/-	310
		32,3		68,6		Nieuwendijk	-/P-plaats Appartementen	311
		32,2		68,7		Nieuwendijk	Nieuwendijk/-	312
		32,1		68,8	0,3	<b>sit kr P STRANDJE -li.aanh-</b> Binnendijk	-/t Scheld	313
		32,0		68,9		Binnendijk	Stormezandweg/-	314
		31,9		69,0	0,2	<b>weg -li.af-</b> Bierweg		315
		31,8		69,1		DREMP Bierweg	-/Papendijke	316
		31,7		69,2	0,2	<b>DREMP sit kr -li.af-</b> Bierweg	-/Noordelijke Achterweg	317
		31,5		69,4	0,2	<b>ew -re.af-</b> Dorpsstraat	Dorpsplein/-	318
		31,5		69,4		Dorpsstraat	Chezeeweg/Noordelijke Achterweg	319
		31,2		69,7	0,3	<b>ew P KAPELLE 4 -li.af-</b> Wemeldingse Zandweg	-/Hoogeweg	320
		31,0		69,9		Wemeldingse Zandweg	Zuidelijke Achterweg/-	321
		30,9		70,0		Wemeldingse Zandweg	Spoorlaan/-	322
		30,9		70,0		DREMPEL N671	Brouwerijweg/-	323
		30,7		70,2		N671	-/Moolweg	324
20:31	20:41	30,6	EB WEMELDINGE	70,3		N671		325
		30,3		70,6		N671	Biezewegje/Blauwhuisweg	326
		29,1		71,8		N671	Klapweg/Weg door de Jonge Boomgaard	327
		28,5		72,4		N671	Wemeldingse Zandweg/-	328
		28,0		72,9		N671	-/Jan Dommissewegeling	329
		27,5		73,4	3,7	<b>VHZ rotonde P GOES 5 1/4 -re.af-</b> N670	N670/-	330
		27,1		73,8		N670	-/Plasweg	331
		26,6		74,3	0,9	<b>VHZ rotonde P MIDDELBURG 2/3 -li.af-</b> N666 DIRECT		332
20:37	20:47	26,5	KAPELLE	74,4		N666	-/Oostweg	333
		26,4		74,5		VHZ N666		334
		26,3		74,6		VHZ N666		335
		26,2		74,7		N666	Karmijnstraat/-	336
		26,0		74,9		N666	-/Kitskinderscheweg	337
		25,9		75,0		VHZ N666		338
		25,7		75,2		N666	Elstarstraat/-	339
		25,7		75,2	0,9	<b>sit kr -li.af-</b> Weststraat		340
20:38	20:48	25,6	<b>Puntensprint 3</b>	75,3		<b>Thv 6e passage Gemeentehuis Kapelle Weststraat</b>		341
		25,5		75,4		sit -re.do- Ooststraat	-/Biezelingsestraat	342
		25,3		75,6		Ooststraat	Ooststraat/-	343
		25,2		75,7		DREMP Ooststraat	Coxstraat/Gistellisstraat	344
		25,2		75,7		VERSMAL li+re Ooststraat		345
		25,1		75,8		VERSMAL li+re Ooststraat		346
		25,0		75,9		Ooststraat	-/Kasteelstraat	347
		25,0		75,9	0,7	<b>kr -re.af-</b> Maalstede		348
		24,9		76,0		DREMP Maalstede		349
		24,7		76,2		DREMP Maalstede	-/Bergstraat	350
		24,7		76,2		Maalstede	-/Heer Lodewijkstraat	351
		24,6		76,3	0,4	<b>DREMP kr -li.af-</b> VHZ Vroomlandseweg DIRECT		352
		24,6		76,3	0,0	<b>voorkr -re.af-</b> N670 LET OP 2x VHZ	N670/-	353
		24,4		76,5		VERSMAL re+li N670		354
		24,2		76,7		VERSMAL re+li N671		355
		24,1		76,8		VHZ N670	Spaarweg/Oostambachtweg	356
20:40	20:51	23,9	EB KAPELLE	77,0		N670		357
		23,3		77,6		N670	Lurpseweg/Tekenburgseweg	358


gem 46 km	gem 42 km	nog te rijden	gemeente en plaatsnaam	gereden km's	tussen afstand	omschrijving route	(kruisende weg)	volg nr
AVG 46 km	AVG 42 km	km to go	city	driven km's	distance between	definition	(crossing road)	no
20:41	20:52	23,1	<b>Start LITTER ZONE 2</b>	77,8		thv Parallelweg N670		359
20:42	20:52	22,6	<b>End LITTER ZONE 2</b>	78,3		N670		360
		22,0		78,9	2,6	VHZ P WEMELDINGE 2 -li.af- Westelijke Kanaalweg		361
		20,7		80,2		Westelijke Kanaalweg ( tegenstrooms vastzetten)	Zwaakseweg/-	362
		20,7		80,2		Westelijke Kanaalweg	-/Hovijweg	363
		20,3		80,6		Westelijke Kanaalweg		364
20:45	20:56	20,2	WEMELDINGE	80,7		DREMP kr -re.do- Boulevard	Bonzijweg	365
		20,0		80,9		Boulevard	Westelijke Kanaalweg/-	366
		19,9		81,0		DREMP Boulevard		367
		19,8		81,1		DREMP Boulevard		368
		19,7		81,2		DREMP Boulevard		369
		19,6		81,3	2,4	weg -li.aanh- Nieuwendijk DIRECT	-/Promenade	370
		19,6		81,3		Nieuwendijk	Westelijke Kanaaldijk/-	371
		19,5		81,4		Nieuwendijk	-/P-plaats Appartementen	372
		19,4		81,5		Nieuwendijk	Nieuwendijk/-	373
		19,3		81,6	0,3	sit kr P STRANDJE -li.aanh- Binnendijk	-/t Scheld	374
		19,2		81,7		Binnendijk	Stormezandweg/-	375
		19,1		81,8	0,2	weg -li.af- Bierweg		376
		19,0		81,9		DREMP Bierweg	-/Papendijke	377
		18,9		82,0	0,2	DREMP sit kr -li.af- Bierweg	-/Noordelijke Achterweg	378
		18,7		82,2	0,2	ew -re.af- Dorpsstraat	Dorpsplein/-	379
		18,7		82,2		Dorpsstraat	Chezeeweg/Noordelijke Achterweg	380
		18,4		82,5	0,3	ew P KAPELLE 4 -li.af- Wemeldingse Zandweg	-/Hoogeweg	381
		18,2		82,7		Wemeldingse Zandweg	Zuidelijke Achterweg/-	382
		18,1		82,8		Wemeldingse Zandweg	Spoorlaan/-	383
		18,1		82,8		DREMP N671	Brouwerijweg/-	384
		17,9		83,0		N671	-/Moolweg	385
20:48	20:59	17,8	EB WEMELDINGE	83,1		N671		386
		17,5		83,4		N671	Biezewegje/Blauwhuisweg	387
		16,3		84,6		N671	Klapweg/Weg door de Jonge Boomgaard	388
		15,7		85,2		N671	Wemeldingse Zandweg/-	389
		15,2		85,7		N671	-/Jan Dommissewegeling	390
		14,7		86,2	3,7	VHZ rotonde P GOES 5 1/4 -re.af- N670	N670/-	391
		14,3		86,6		N670	-/Plasweg	392
		13,8		87,1	0,9	VHZ rotonde P MIDDELBURG 2/3 -li.af- N666 DIRECT		393
20:53	21:05	13,7	KAPELLE	87,2		N666	-/Oostweg	394
		13,6		87,3		VHZ N666		395
		13,5		87,4		VHZ N666		396
		13,4		87,5		N666	Karmijnstraat/-	397
		13,2		87,7		N666	-/Kitskinderscheweg	398
		13,1		87,8		VHZ N666		399
		12,9		88,0		N666	Elstarstraat/-	400
		12,9		88,0	0,9	sit kr -li.af- Weststraat		401
20:54	21:06	12,8	7e passage	88,1		Thv Gemeentehuis Kapelle Weststraat		402
		12,7		88,2		sit -re.do- Ooststraat	-/Biezelingsestraat	403
		12,5		88,4		Ooststraat	Ooststraat/-	404
		12,4		88,5		DREMP Ooststraat	Coxstraat/Gistellisstraat	405
		12,4		88,5		VERSMAL li+re Ooststraat		406
		12,3		88,6		VERSMAL li+re Ooststraat		407
		12,2		88,7		Ooststraat	-/Kasteelstraat	408
		12,2		88,7	0,7	kr -re.af- Maalstede		409
		12,1		88,8		DREMP Maalstede		410
		11,9		89,0		DREMP Maalstede	-/Bergstraat	411
		11,9		89,0		Maalstede	-/Heer Lodewijkstraat	412

gem 46 km	gem 42 km	nog te rijden	gemeente en plaatsnaam	gereden km's	tussen afstand	omschrijving route	(kruisende weg)	volg nr
AVG 46 km	AVG 42 km	km to go	city	driven km's	distance between	definition	(crossing road)	no
		11,8		89,1	0,4	DREMP kr -li.af- VHZ Vroomlandseweg DIRECT		413
		11,8		89,1	0,0	voorkr -re.af- N670 LET OP 2x VHZ	N670/-	414
		11,6		89,3		VERSMAL re+li N670		415
		11,4		89,5		VERSMAL re+li N671		416
		11,3		89,6		VHZ N670	Spaartweg/Oostambachtweg	417
20:56	21:08	11,1	EB KAPELLE	89,8		N670		418
		10,5		90,4		N670	Lurpsweg/Tekenburgseweg	419
		9,2		91,7	2,6	VHZ P WEMELDINGE 2 -li.af- Westelijke Kanaalweg		420
		7,9		93,0		Westelijke Kanaalweg ( tegenstrooms vastzetten)	Zwaakseweg/-	421
		7,9		93,0		Westelijke Kanaalweg	-/Hovijweg	422
21:01	21:14	7,5	WEMELDINGE	93,4		Westelijke Kanaalweg		423
		7,4		93,5		DREMP kr -re.do- Boulevard	Bonzijweg	424
		7,2		93,7		Boulevard	Westelijke Kanaalweg/-	425
		7,1		93,8		DREMP Boulevard		426
		7,0		93,9		DREMP Boulevard		427
		6,9		94,0		DREMP Boulevard		428
		6,8		94,1	2,4	weg -li.aanh- Nieuwendijk DIRECT	-/Promenade	429
		6,8		94,1		Nieuwendijk	Westelijke Kanaaldijk/-	430
		6,7		94,2		Nieuwendijk	-/P-plaats Appartementen	431
		6,6		94,3		Nieuwendijk	Nieuwendijk/-	432
		6,5		94,4	0,3	sit kr P STRANDJE -li.aanh- Binnendijk	-/t Scheld	433
		6,4		94,5		Binnendijk	Stormezandweg/-	434
		6,3		94,6	0,2	weg -li.af- Bierweg		435
		6,2		94,7		DREMP Bierweg	-/Papendijke	436
		6,1		94,8	0,2	DREMP sit kr -li.af- Bierweg	-/Noordelijke Achterweg	437
		5,9		95,0	0,2	ew -re.af- Dorpsstraat	Dorpsplein/-	438
		5,9		95,0		Dorpsstraat	Chezeeweg/Noordelijke Achterweg	439
		5,6		95,3	0,3	ew P KAPELLE 4 -li.af- Wemeldingse Zandweg	-/Hoogeweg	440
		5,4		95,5		Wemeldingse Zandweg	Zuidelijke Achterweg/-	441
		5,3		95,6		Wemeldingse Zandweg	Spoorlaan/-	442
		5,3		95,6		DREMP N671	Brouwerijweg/-	443
		5,1		95,8		N671	-/Moolweg	444
21:04	21:17	5,0	EB WEMELDINGE	95,9		N671		445
21:04	21:17	4,7	<b>Start LITTER ZONE 3</b>	96,2		N671	Biezewegje/Blauwhuisweg	446
21:05	21:18	4,2	<b>End LITTER ZONE 3</b>	96,7		N671		447
		3,5		97,4		N671	Klapweg/Weg door de Jonge Boomgaard	448
		2,9		98,0		N671	Wemeldingse Zandweg/-	449
		2,4		98,5		N671	-/Jan Dommissewegeling	450
		1,9		99,0	3,7	VHZ rotonde P GOES 5 1/4 -re.af- N670	N670/-	451
		1,5		99,4		N670	-/Plasweg	452
		1,0		99,9	0,9	VHZ rotonde P MIDDELBURG 2/3 -li.af- N666 DIRECT		453
21:09	21:23	0,9	KAPELLE	100,0		N666	-/Oostweg	454
		0,8		100,1		VHZ N666		455
		0,7		100,2		VHZ N666		456
		0,6		100,3		N666	Karmijnstraat/-	457
		0,4		100,5		N666	-/Kitskinderscheweg	458
		0,3		100,6		VHZ N666		459
		0,1		100,8		N666	Elstarstraat/-	460
21:10	21:24	0,1	Afleiding ploegleiders	100,8	0,9	sit kr -li.af- Weststraat		461
21:10	21:24	0,0	Finish	100,9		Thv Gemeentehuis Kapelle Weststraat		462
			Afleiding ploegleiders			weg -re.aanh- Dijkwelsestraat, 1e weg -li.af- Vijverstraat		

FINAL 3 KM



ELEVATION



**HAPPY DOG** **HAPPY CAT**

*All you feed is love*

# Een culinair avontuur!

**Happy Dog & Happy Cat**

Een goede voeding moet tegenwoordig veel meer kunnen dan enkel een verzadigd gevoel geven!

Dat diervoeding enkel de honger van je dier stilt, is weliswaar de basisvereiste, maar voldoet voor ons totaal niet aan wat een goede diervoeding inhoudt.

Daarom bevat onze voeding naast levensnoodzakelijke dierlijke proteïnen ook belangrijke voedingsvezels en natuurlijke kruiden die je viervoeter een leven lang fit & gezond houden!



**VEERE****Gemeente Veere, de perfecte plek om te fietsen!**

Wij zijn verheugd dat in onze gemeente de beste sprinters ter wereld warm draaien voor de Tour de France!

Twee jaar geleden waren er al eerste voorbereidende gesprekken. Helaas kon het wielerspektakel vanwege de pandemie niet eerder plaatsvinden. Gelukkig gaat het nu door en verwelkomen we op 9 juni 2022 de ZLM Tour met de renners in onze gemeente. De start is in ons karakteristieke stadje Veere. Hierna volgt de route via onze mooie kustlijn door en langs dorpen zoals Domburg, Zoutelande en Westkapelle. Ook de tussensprint van deze etappe vindt plaats in onze gemeente. De finish is bij onze collega gemeente Goes. Wij zijn trots dat onze gemeente het decor is. Op deze manier kan het grote publiek genieten van het mooie landschap van onze gemeente.

Wij hopen met dit topsport evenement onze inwoners te inspireren om in beweging te komen. Het Veerse landschap is bij uitstek geschikt voor prachtige fietstochten, met de mooie vergezichten en natuurlijk de vele terrasjes om even te pauzeren. Fietsen is niet alleen gezond maar vooral ook erg leuk!

Namens de gemeente Veere wens ik alle deelnemers en organisatoren een sportieve en mooie wedstrijd toe.

Rob van der Zwaag  
Burgemeester gemeente Veere

**GOES**

De finishlijn voor de tweede etappe van de ZLM Tour 2022 ligt in sportstad Goes en daar zijn we trots op! Op 9 juni komt een einde aan het lange wachten en kunnen de topsporters en supporters elkaar eindelijk weer ontmoeten op dit toonaangevende sportieve evenement in de thuisstad van hoofdsponsor ZLM Verzekeringen.

De gemeente Goes maakt sporten en bewegen toegankelijk voor alle bewoners en bezoekers door een actief sportbeleid en goede samenwerking tussen alle betrokken partijen. Dankzij recente investeringen zijn de moderne buitenvoorzieningen op sportpark 't Schenge en de overdekte faciliteiten van Omnum sport & recreatie helemaal op orde. De studenten van sportopleiding CIOS Zuidwest en HBO Sportkunde van de HZ zorgen voor ambitieuze jonge beweegprofessionals en een professioneel sportklimaat. Samen met de sportverenigingen en partners als SMWO, Sport Zeeland en de Goese bedrijven zijn alle ingrediënten aanwezig om invulling te geven aan sportstad Goes.

Centraal gelegen tussen het achterland van De Bevelanden en Nationaal Park De Oosterschelde levert sporten en bewegen in Goes ook op een andere manier een bijdrage aan de vitaliteit van onze bewoners en bezoekers. In de groene omgeving van oude zeedijken, boomgaarden en de recreatieve hotspots aan het Veerse Meer kan het hoofd leeg gemaakt worden en is er voldoende ruimte voor sport en ontspanning.

De renners zullen daar op 9 juni weinig oog voor hebben. Met een stevige wind gaat het al snel 'op de kant' en zal het peloton in hoog tempo op de meet afkoersen. Daarmee is deze Zeeuwse etappe de perfecte voorbereiding voor de grote internationale rondes. Maar voordat het zover is genieten we dichtbij huis van alle sportieve actie.

Het is hier Goes bewegen!

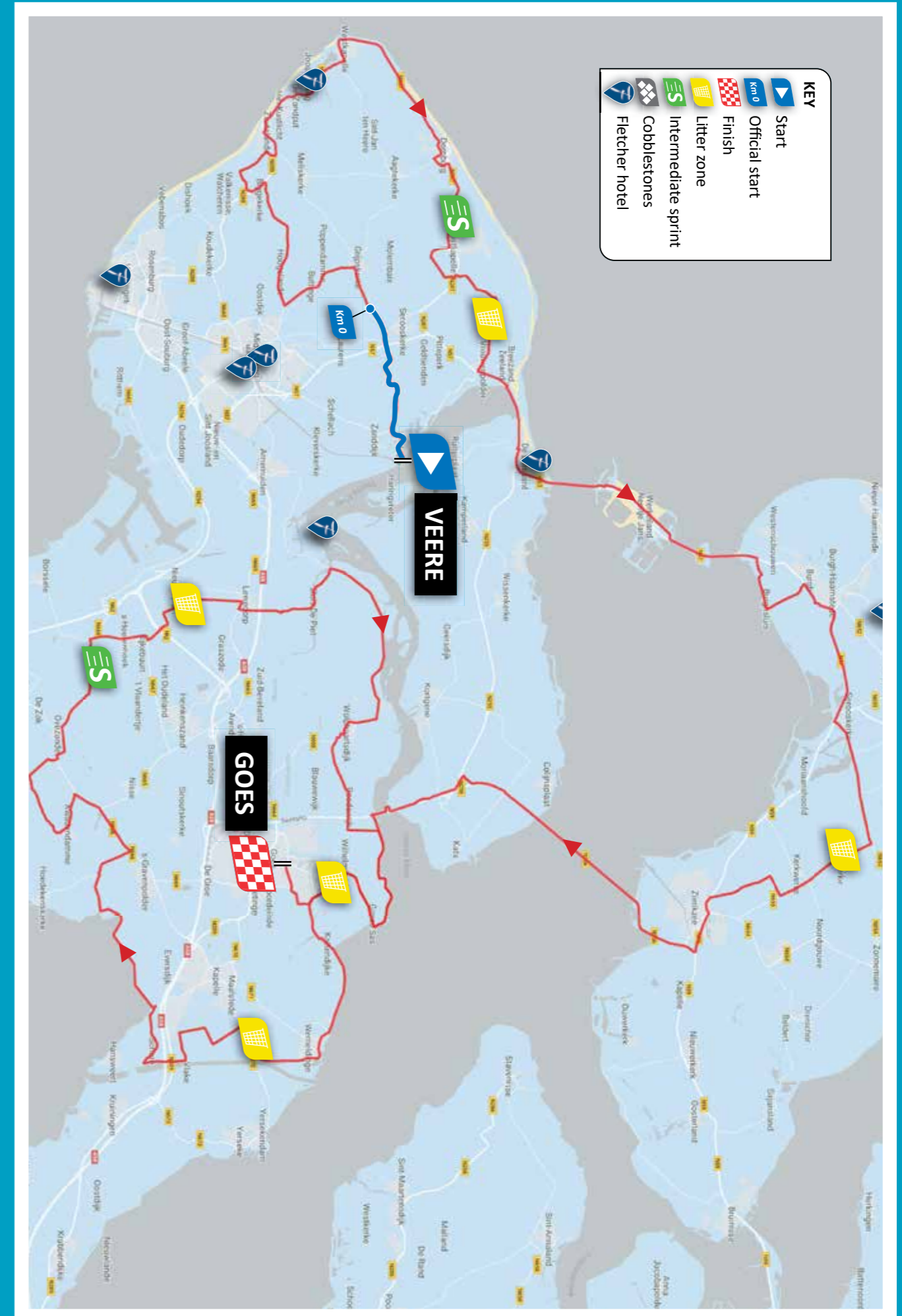
Bart van den Heuvel  
Directeur Omnum sport & recreatie

copyright Fotogenic



THURSDAY JUNE 9TH 12PM - 4:10PM VEERE-GOES

Plaats / city start & finish	Veere - Goes
Parking ploegen / parking teams <b>start</b>	<b>PPO:</b> Veerseweg 71, 4351 NA Veere
Parking ploegen / parking teams <b>finish</b>	<b>PPO:</b> Ringbaan-West (near Praxis), Goes-coördination: 51.509528, 3.891250
Permanence / race headquarters <b>start</b>	Het Akkoord, Ouderstraat 9, Veere
Permanence / race headquarters <b>finish</b>	Omnium Zwembad, Zwembadweg 3, Goes
Anti-doping room <b>finish</b>	Omnium Zwembad, Zwembadweg 3, Goes
Meeting commissaires / police / organization	<b>09:30 uur - 10:15 uur</b> Het Akkoord, Ouderstraat 9, Veere
Ploegenpresentatie / team presentation	<b>10:30 uur - 11:45 uur</b>
Start / depart	<b>12:00 uur</b> thv Markt, Veere
Afstand / distance	183.2 km
Neutralisatie lengte / distance neutralization	6.3 km
Spoorwegovergang / railboard crossing	2x bewaakt / 2x guarded
Locatie 1 / location 1	km 132.6, N666 EB 's Gravenpolder
Locatie 2 / location 2	km 154.5, Nieuwe Kraaijertsedijk, Goes
Slagbomen brug / drawbridge	5x bewaakt / 5x guarded
Locatie 1 / location 1	km 45.1 Hoogh Plaetweg, Veere (Roompotsluis)
Locatie 2 / location 2	km 87.7 N256 Zeelandbrug
Locatie 3 / location 3	km 93.9 ew voorw -re.af- N256 (Zandkreeksluis)
Locatie 4 / location 4	km 102.6 Brugstraat, Wilhelminadorp
Locatie 5 / location 5	km 179 Brugstraat, Wilhelminadorp
Puntensprint 1 / intermediate sprint 1	km 29.3 N287 thv Duinvlietweg
Puntensprint 2 / intermediate sprint 2	km 144.9 N666, kr Hollestelleweg/Beeldhoeveweg
Litter zone 1	km 36.6 Koningin Emmaweg, Oost Kapelle
Litter zone 2	km 69.5 Duivendijkseweg
Litter zone 3	km 114.6 N670, Wemeldinge
Litter zone 4	km 150 Drempe Stooftweg, 's-Heerenhoek
Litter zone 5	km 179.5 Krukweg, Wilhelminadorp
Feeding zone	None
Afleiding volgers / deviation	km 182.7 VHZ rotonde 2/4 P RING wit -re.do- Ringbaan-Oost
Finish	km 183.2 16:10 uur thv Voetgangerspad links Ringbaan-Oost, Goes



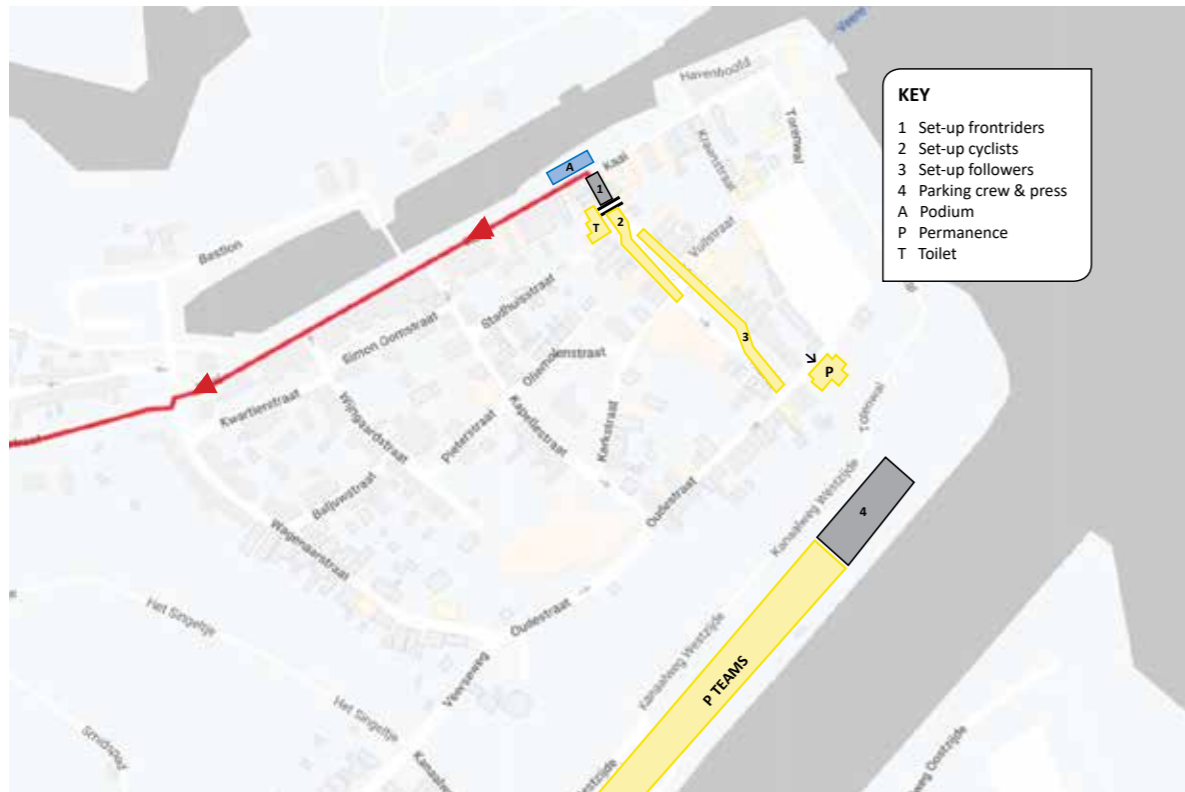
PPO START



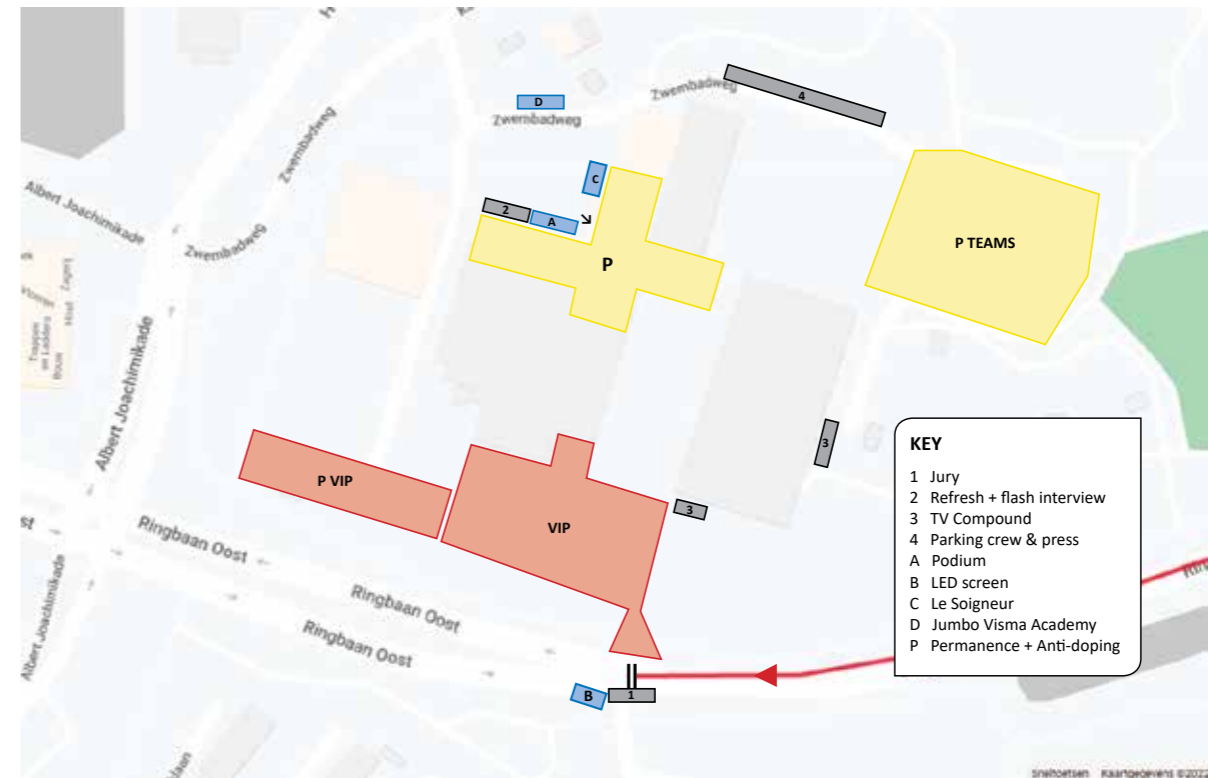
PPO FINISH



DETAIL START



DETAIL FINISH





gem 46 km	gem 44 km	nog te rijden	gemeente en plaatsnaam	gereden km's	tussen afstand	omschrijving route	(kruisende weg)	volg nr
AVG 46 km	AVG 44 km	km to go	city	driven km's	distance between	definition	(crossing road)	no
12:00	12:00	6,3	{Veere}	0,0		Provincie Zeeland		a
12:00	12:00	6,3	VEERE	0,0		VERTREK THV MARK VEERE		b
		6,3		0,0	0,0	<a href="#">ew -li.af- Kaai</a>	-/Kaai	c
		6,2		0,1		Kaai	Kappellestraat/-	d
		6,1		0,2		Kaai	Wijngaardstraat/-	e
		6,0		0,3		kr -re.do- Mijnsheerstraat	Wagenaarstr/Bastion	f
		5,7		0,6		kr -re.do- Langedam	t Singeltje/Warwijksestr	g
		5,6		0,7		DREMP Langedam		h
		5,5		0,8		DREMP Langedam		i
		5,5		0,8	0,8	<a href="#">VHZ ew voorw P MIDDELBURG 6 -li.af- N663</a>		j
12:01	12:01	5,4	EB VEERE	0,9		N663	-/Ravelijn	k
		5,2		1,1		over brug N663		l
		4,9		1,4	0,6	<a href="#">1e weg P GAPINGE 2 -re.af- Kreekweg</a>		m
		4,7		1,6		over brug Kreekweg		n
		4,4		1,9		Kreekweg	-/Landschuurweg	o
		4,2		2,1		Kreekweg	Bieweg/-	p
		4,0		2,3		Kreekweg	-/Meiwerfweg	q
		3,8		2,5		Kreekweg	Weelweg/-	r
		3,2		3,1		VHZ kr -re.do- Dorpsstraat	-/Snouck Hurgronjweg	s
12:07	12:07	3,1	GAPINGE	3,2		VHZ Dorpsstraat		t
		2,9		3,4		VHZ Dorpsstraat <a href="#">PAALTJES Li+Re</a>		u
		2,7		3,6		Dorpsstraat	Schellachseweg/-	v
		2,7		3,6		Dorpsstraat	Schotsehoek/-	w
		2,6		3,7		Dorpsstraat	-/Vriezenveenseweg	x
		2,4		3,9		kr -re.do- Gapingseweg DIRECT	Maria v Reigersbergstraat/-	y
		2,2		4,1		VHZ DREMP Gapingseweg		z
12:09	12:09	2,0	EB GAPINGE	4,3		Gapingseweg	Eendekotsweg/-	aa
		1,7		4,6		Gapingseweg	-/Noorderweg	ab
		1,2		5,1		DREMP Gapingseweg	-/Parallelweg N57 Oost	ac
		1,2		5,1		Gapingseweg	Wattelsweg/-	ad
		1,1		5,2	3,8	VHZ <a href="#">rotonde 2/4 P St LAURENS 2 -re.do- Gapingseweg</a>		ae
		0,9		5,4	0,2	VHZ <a href="#">rotonde 2/4 P ZOUTELANDE -re.do- Wilgenhoekweg</a>		af
		0,7		5,6	0,2	<a href="#">VHZ weg -li.aanh- Hondegemsweeg</a>	-/Wilgenhoekweg	ag
		0,2		6,1		Hondegemsweeg	-/De Zompe	ah
12:14	12:14	0,0	Einde Neutralisatie	6,3		<b>THV BRD Einde 60km zone</b>		ai
12:14	12:14	183,2	START	0,0		<b>THV BRD Einde 60km zone</b>		1
		182,7		0,5		Hondegemsweeg	-/Zoetendaalseweg	2
		182,4		0,8		Hondegemsweeg	Zandvoortseweg/-	3
12:16	12:16	181,2	GRIJPSKERKE	2,0		DREMP Hondegemsweeg	Jac Catsweg/Steengrachtweg	4
		181,1		2,1		Hondegemsweeg	-/Nieuwstraat	5
		181,0		2,2		Hondegemsweeg	-/Burg.Bouwmanstraat	6
		180,9		2,3	2,3	<a href="#">VHZ kr P POPPENDAMME 2 rood -li.af- Middelburgseweg DIRECT</a>		7
		180,9		2,3		Middelburgseweg	-/Molenstraat	8
		180,8		2,4		Middelburgseweg	-/Molenstraat	9
		180,7		2,5		DREMP Middelburgseweg		10
12:17	12:17	180,7	EB GRIJPSKERKE	2,5		Middelburgseweg	-/Ravensteinsweg	11
		179,9		3,3		Middelburgseweg	-/Poppendamseweg	12
12:19	12:19	179,3	BUTTINGE	3,9		Middelburgseweg	Jac.Catsweg/-	13
		179,1		4,1		Middelburgseweg	Stenen Kruisweg/-	14
		178,9		4,3		VERSM Rechts Middelburgseweg		15
12:19	12:20	178,8	EB BUTTINGE	4,4		VERSM DREMP Links Middelburgseweg		16
		178,5		4,7		Middelburgseweg	-/Fred.Barbarossaweg	17
		178,2		5,0		Middelburgseweg	Stenen Kruisweg/-	18
		177,7		5,5	3,2	<a href="#">kr P KAPEL HOOGELANDE 2 rood -re.af- Hogelandseweg</a>		19

gem 46 km	gem 40 km	nog te rijden	gemeente en plaatsnaam	gereden km's	tussen afstand	omschrijving route	(kruisende weg)	volg nr
AVG 46 km	AVG 40 km	km to go	city	driven km's	distance between	definition	(crossing road)	no
		177,1		6,1		over brug Hogelandseweg		20
		176,9		6,3		Hogelandseweg	Rorikshilweg/-	21
		176,1		7,1		Hogelandseweg	Meinersweg/Zwagermanweg	22
		174,6		8,6		Hogelandseweg	Krommenhoeke/-	23
		174,3		8,9		Hogelandseweg	Krabbeneiland/ Krommenhoekseweg	24
		174,0		9,2		DREMP over brug Hogelandseweg	Noordweg/-	25
		173,7		9,5		DREMP Hogelandseweg	-/Meliskerkseweg	26
		173,2		10,0	4,5	<a href="#">DREMP ew voorw P MELISKERKE 2 -re.af- Zoutelandseweg</a>		27
		172,9		10,3		Zoutelandseweg	-/Kaasboerweg	28
		172,4		10,8	0,8	<a href="#">VHZ ew voorw P N288 -li.af- N288 VHZ</a>		29
		172,0		11,2		VHZ N288 RECHTER BAAN aanh		30
		171,8		11,4	0,6	<a href="#">VHZ verkli 1e weg -re.af- Valkenisseweg</a>		31
		171,6		11,6		Valkenisseweg	Lageweg/-	32
		170,8		12,4	1,0	<a href="#">VHZ rotonde 1/4 P ZOUTELANDE 1 -re.af- Klaassesweg</a>		33
		170,7		12,5		DREMP Klaassesweg	De Ruiser/-	34
		170,5		12,7		-re.do- Werendijkseweg	Uitrit Vakantiepark/-	35
		169,8		13,4	1,0	<a href="#">sit spl P ZOUTELANDE 1 -re.aanh- Werendijkseweg</a>		36
		169,5		13,7	0,3	<a href="#">weg -re.aanh- Werendijkseweg</a>		37
		169,2		14,0	0,3	<a href="#">ew voorw -li.af- N288 DIRECT</a>		38
		169,1		14,1	0,1	<a href="#">VHZ rotonde 2/3 P N288 1 -li.af- N288</a>		39
12:32	12:33	168,6	ZOUTELANDE	14,6		N288		40
		168,5		14,7		N288	-/uitrit Brandweer	41
		168,4		14,8		N288 DIRECT VHZ	De Sprink/-	42
		168,2		15,0		N288	D.Koddelaan/Sloestraat	43
		168,1		15,1		N288		44
		168,0		15,2	1,1	<a href="#">P WESTKAPELLE 5 -re.aanh- N288</a>	Bosweg/-	45
		167,9		15,3		N288	Oranjeplein/-	46
		167,9		15,3		N288	-/Deurlostraat	47
		167,7		15,5		N288	Molenweg	48
		167,6		15,6		VHZ N288 DIRECT	-/Nieuwstraat	49
		167,6		15,6	0,4	<a href="#">sit P WESTKAPELLE 5 -re.aanh- N288</a>	Westkapelseweg/-	50
		167,5		15,7		VHZ N288	Noordeervroon/-	51
		167,4		15,8		N288	-/uitrit P-plaats	52
		167,3		15,9		VHZ DREMP N288		53
		167,2		16,0		N288	-/uitrit P-plaats	54
		167,1		16,1		VHZ N288	Kustlicht	55
12:34	12:36	166,9	EB ZOUTELANDE	16,3		N288		56
		166,7		16,5		verkli -re.do- N288	-/Houtenburgseweg	57
		166,3		16,9		N288	Uitrit Vakantiepark/-	58
		166,1		17,1		N288	Uitrit Vakantiepark/Melseweg	59
		165,9		17,3		N288	De Bucksweeg/-	60
		165,5		17,7		N288	Grindweg/Paulusweg	61
		165,2		18,0		N288	-/Boudewijnskerke	62
		164,8		18,4		VHZ N288		63
		164,6		18,6		VHZ N288	Joosseweg/-	64
12:38	12:40	163,8	WESTKAPELLE	19,4		DREMP N288		65
		163,7		19,5		2x VHZ N288	Krekepad/-	66
		163,5		19,7		N288	Piet Mondriaanpad/-	67
		163,4		19,8		kr -re.do- N287	De Casembrooststraat/ Prelaatweg	68
		163,3		19,9	4,3	<a href="#">weg -li.aanh- N287</a>	-/Kerkeweg	69
		163,2		20,0		DREMP N287	Bazienstraat/Dreefje	70
		163,1		20,1		N287	De Baan/-	71
		163,0		20,2		N287	Utrechtsestr/Smidstr	72
		162,9		20,3		N287	Kloosterstraat/-	73

gem 46 km	gem 44 km	nog te rijden	gemeente en plaatsnaam	gereden km's	tussen afstand	omschrijving route	(kruisende weg)	volg nr
AVG 46 km	AVG 44 km	km to go	city	driven km's	distance between	definition	(crossing road)	no
		162,8		20,4		N287	-/Papestraat	74
		162,7		20,5		N287	Achterweg/-	75
		162,6		20,6		N287	-/Koestraat	76
		162,5		20,7	0,8	weg -re.aanh- N287		77
		162,4		20,8		N287	-/2x Rookstraat	78
12:40	12:42	162,1	EB WESTKAPELLE	21,1		N287		79
		161,9		21,3		N287	Zeedijk/-	80
		161,1		22,1		N287	Noorderhoofdweg/-	81
		160,5		22,7		N287	-/Hogeweg	82
		159,8		23,4		N287	-/K.deVosweg	83
		159,2		24,0		DREMP N287	Noorderhoofdweg/Baaiweg	84
		158,2		25,0		N287	-/Trommelweg	85
		158,1		25,1		N287	uitrit P-plaats/-	86
		157,3		25,9		DREMP N287	-/Krommeweg	87
12:47	12:49	157,2	DOMBURG	26,0		N287		88
		157,0		26,2		VHZ N287	-/Uitrit vakantiepark	89
		156,8		26,4		VHZ N287 VERSMALLING DIRECT VHZ		90
		156,5		26,7	6,0	sit P N287 -re.af- N287	v Voorthuizenstraat/-	91
		156,4		26,8		DREMP N287	Westweg/Babelweg	92
		156,3		26,9		N287	-/Kanonweistraat	93
		156,3		26,9		N287	-/Lijsterhofstraat	94
		156,2		27,0		N287	-/Brouwerijweg	95
		156,1		27,1		N287	Stationsstraat/-	96
		156,1		27,1		N287	Zuidstraat/Poldertje	97
		156,0		27,2		DREMP N287	Schuitvlotstraat/-	98
		155,9		27,3		DREMP N287	Jufr.v d Putplein/Piet Mondriaanstraat	99
		155,9		27,3		DREMP N287	J.W.Schuurmanstr/uitrit P-plaats	100
		155,7		27,5	0,8	VHZ rotonde 3/4 P OOSTKAPELLE -li.af- N287 VHZ		101
		155,5		27,7		VHZ N287	J.W.Schuurmanstr/uitrit P-plaats	102
		155,4		27,8		N287	-/Dr.Joh.G.Mezgerweg	103
		155,3		27,9	0,4	weg -li.aanh- N287		104
		155,1		28,1		VHZ N287	J.W.Schuurmanstr/-	105
		155,0		28,2		N287	P-Plaatsen	106
		155,0		28,2	0,3	weg P OOSTKAPELLE 3 -re.aanh- N287		107
		154,9		28,3		VHZ N287	-/Zuiverseweg	108
		154,8		28,4		VHZ N287		109
12:50	12:52	154,6	EB DOMBURG	28,6		N287		110
		154,1		29,1		N287	Veldzigt/-	111
12:51	12:53	153,9	Puntensprint 1	29,3	1,1	N287 Thv Duinvlietweg	Duinvlietweg/-	112
		153,6		29,6	0,3	VHZ rotonde 2/4 -re.do- N287		113
		152,8		30,4		N287	-/Kalfhoekseweg	114
		152,7		30,5		N287	Oude Domburgseweg/-	115
12:53	12:56	151,9	OOSTKAPELLE	31,3		N287		116
		151,8		31,4		N287	-/Uitrit Brandweer	117
		151,7		31,5		N287 DIRECT VHZ	Oude Domburgseweg/-	118
		151,5		31,7		N287	Waterstraat/-	119
		151,5		31,7	2,1	P.GRIJPSKERKE 4 -re.aanh- Molenweg	Dorpsstraat/-	120
		151,4		31,8		Molenweg	Vronesteijn/-	121
		151,4		31,8		DREMP Molenweg		122
12:54	12:57	151,3		31,9		VHZ Molenweg		123
		151,1		32,1		DREMP kr -re.do- Grijskerkseweg	-/Aagtekerkseweg	124
12:55	12:57	150,9	EB OOSTKAPELLE	32,3		Grijskerkseweg		125
		150,8		32,4		Grijskerkseweg	-/Landmetersweg	126

gem 46 km	gem 40 km	nog te rijden	gemeente en plaatsnaam	gereden km's	tussen afstand	omschrijving route	(kruisende weg)	volg nr
AVG 46 km	AVG 40 km	km to go	city	driven km's	distance between	definition	(crossing road)	no
		150,6		32,6	0,9	kr -li.af- Wijkhuijsweg		127
		150,3		32,9		Wijkhuijsweg	Fietspaden	128
		149,7		33,5	0,9	weg -li.aanh- Wijkhuijsweg		129
		149,3		33,9	0,4	ew voorw -li.af- N287 DIRECT		130
		149,1		34,1	0,2	1e weg -re.af- Munnikweg		131
		148,7		34,5		Munnikweg	Dunoweg/-	132
		147,7		35,5		Munnikweg	-/Oranjezonweg	133
		147,3		35,9		DREMP -re.do- Koningin Emmaweg	Kon.Emmaweg/-	134
		147,0		36,2		DREMP Munnikweg	Kon.Emmaweg/-	135
		146,8		36,4		Koningin Emmaweg	-/Lijdijkweg	136
13:00	13:03	146,6	Start LITTER ZONE 1	36,6		Koningin Emmaweg	Noorddijk/-	137
13:01	13:04	146,1	End LITTER ZONE 1	37,1		Koningin Emmaweg THV huisnummer 8		138
		145,9		37,3		Koningin Emmaweg	Rustenspolder/Secretarisweg	139
		145,6		37,6		2x DREMP Koningin Emmaweg	Zandputweg/-	140
13:02	13:05	144,8	VROUWENPOLDER	38,4		Koningin Emmaweg DIRECT DREMP VHZ		141
		144,8		38,4		kr -re.do- Dorpsdijk	-/Oranje Nassaulaan	142
		144,7		38,5		Dorpsdijk	Elzenoordlaan/Pelgrimstraat	143
		144,6		38,6		Dorpsdijk	Fort den Haakweg/-	144
		144,4		38,7		Dorpsdijk	-/Schoolstraat	145
		144,4		38,8		VHZ Dorpsdijk		146
13:03	13:06	144,3	EB VROUWENPOLDER	38,9	4,8	ew -li.af- Vrouwenpolderseweg		147
		143,9		39,3		Vrouwenpolderseweg	Noorddijk/-	148
		143,6		39,6		Vrouwenpolderseweg	Zandbank/-	149
		143,3		39,9		Vrouwenpolderseweg	Jan de Visserpad/-	150
		143,0		40,2		Vrouwenpolderseweg	uitrit P-plaats/-	151
		142,9		40,3		verkli P VEERSE MEER -re.do- Parallelweg	N57	152
		142,8		40,4		Parallelweg	-/uitrit P-plaats	153
		142,7		40,5		Parallelweg DIRECT	-/uitrit P-plaats	154
		142,2		40,5		onder voetgangersbrug DIRECT	-/meerdere uitrit P-plaats	155
13:06	13:09	142,2	{Noord Beveland}	41,0		onder voetgangersbrug Oost-westweg	-/meerdere uitrit P-plaats	156
		141,7		41,5		Oost-westweg	uitrit P-plaats/-	157
		140,4		42,8	3,9	rotonde 3/4 P DE BANJAARD -li.af- Banjaardweg DIRECT		158
		140,4		42,8		onder viaduct Banjaardweg		159
		140,3		42,9	0,1	na viaduct 1e weg P DELTA EXPO -re.af- Vredenhofweg		160
		140,2		43,0		Vredenhofweg	Patrijzenlaan/-	161
		139,7		43,5	0,6	ew voorw P NEELTJE JANS rood -re.af- Vredenhofweg DREMP		162
		139,5		43,7		kr -re.do- Vredenhofweg	-/Afrif N57	163
		138,6		44,6		voorkr -re.do- Hoogh Plaetweg	Banjaardweg/Jacobaweg	164
		138,3		44,9		Hoogh Plaetweg	Hoogh Plaetweg/-	165
13:11	13:14	138,1		45,1		Hoogh Plaetweg		166
13:11	13:14	138,1		45,1		over Oosterscheldekering parallel		167
13:14	13:17	136,1		47,1		verkli -re.do- DIRECT over brug Roompotsluis		168
				47,1		verkli -re.do- DIRECT		169
		136,1		47,2		1e weg -li.af- Hoogh Plaetweg	-/Faelweg	170
13:14	13:17	136,0		49,7	3,7	Hoogh Plaetweg	uitrit P-plaats/-	171
		133,5		49,9		kr -re.do- Hoogh Plaetweg	uitrit P-plaats/Deltapark Neeltje Jans	172
		133,3		50,7		over Oosterscheldekering parallel		173
		132,5		51,7		Hoogh Plaetweg		174
13:19	13:23	131,5		52,4		over Oosterscheldekering parallel		175
		130,8		53,2		Hoogh Plaetweg		176
13:21	13:25	130,0		54,1		1e voorw -re.af- Westerseweg DIRECT	Westerseweg/-	177
		129,1		54,1	6,9	onder viaduct N57 Westerseweg		178
		129,1		54,8		ew BRD 71 groen -re.af- Cauersweg		179
		128,4		54,9	0,7	weg -li.aanh- Westboutweg		180



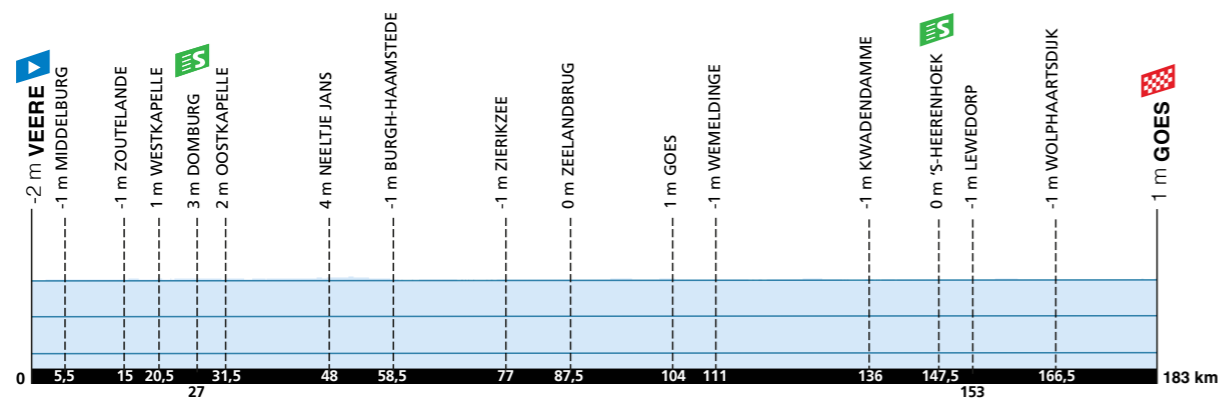




FINAL 3 KM



ELEVATION



# TRAIN ALS EEN PROF



**TIMO ROOSEN**  
TEAM JUMBO VISMA

EDGE® BIKE COMPUTER // FORERUNNER® SMARTWATCH // VARIA™ RADAR



TECHNOLOGY SPONSORS OF



BOEK NU!

FLETCHER  HOTELS

# VIER DE ZOMER!

## FIETSEN EN WANDELEN BIJ FLETCHER

Ontdek te voet of per fiets de mooiste plekjes van Nederland. Huur bij een van onze hotels een e-bike of e-chopper en trek er op uit. Bij sommige hotels is het zelfs mogelijk om een e-sloep te huren.

### FIETS EN WANDEL ARRANGEMENT

#### 2 OF 3 DAGEN

- 2 of 3 x overnachting
- 2 of 3 x uitgebreid ontbijt
- 1 of 2 x heerlijk 3-gangen à la carte diner
- 1 x lunchpakketje voor onderweg
- Gratis fiets- en wandelroutes
- Per kamer ontvangt u bij vertrek een fles Fletcher's Cuvée

3 dagen  
vanaf

**€109**  
p.p.



Ruim 110  
Fletcher hotels

### HEYTHUYSEN

#### Trots lid van de Club des Cinglés du Mont Ventoux #8614

Bij het schrijven van dit voorwoord zijn de eerste voorjaarsklassiekers net gereden. En wat is het mooi om te zien dat er weer publiek bij de wedstrijden aanwezig is. Wielrennen blijft voor mij de enige echte volkssport. Dat mocht ik ervaren toen ik aanwezig was bij de afsluitende tijdrit van de Tour de France in Lure op 19 september 2020. Pogacar nam op onnavolgbare wijze in extremis de gele trui over van Roglic op de Planche de Belle fille. Een dag eerder vond ik zelf mijn Waterloo op deze monsterklim. Ik viel volkomen stil op het steilste stuk van deze berg. Is ook niet gek als je al 150 km in de benen hebt met beklimmingen over de Ballon d'Alsace en natuurlijk de Grand Ballon. En als je daar zo fietst voel je je ook even Pogacar, ... heel even maar, maar toch.

En nu komen die wielershelden naar Heythuysen in de gemeente Leudal, waar op 10 juni de start van de derde etappe van de ZLM Tour plaatsvindt. En dat maakt me trots. Dat al die toppers, al is het maar voor even, in onze prachtige omgeving met veel wielergeschiedenis hun kunsten zullen vertonen. Zelf zal ik verkerd kijken naar die prachtige fietsen, die gespierde kuiten en genieten van de hele entourage. Oh ja. En wist u dat grootheden als Frans Maassen (bijna gele trui drager), Roy Curvers, Max van Heeswijk, Bart Brentjens en Bas Peters hier in Leudal zijn opgegroeid?

Wij gaan er in het centrum van Heythuysen een prachtig evenement van maken en hopen u allen hier nog eens terug te mogen zien in het prachtige Leudal, waar u zelf ook fantastisch kunt fietsen. En vergeet vooral niet na te genieten op één van de vele prachtige HORECA-terrassen bij ons in Leudal.

Stan Backus  
Fietswethouder Leudal



### BUCHTEN

#### Een ouderwets weekend wielrennen

Eindelijk draaien de wielen weer in Buchten. Ons Wielerscomité staat te popelen om u weer een ouderwets wielerveekende aan te bieden met een combinatie van sport en amusement. Uiteraard beiden op een hoog, heel hoog niveau. Net zoals die organisatie al meer dan vijftig jaar van het allerhoogste niveau is.

Toch vraag ik me af of het woord 'ouderwets' nog gebruikt kan worden zoals we dat vroeger altijd gebruikten. Is er na de corona-jaren nog wel een ouderwets wielerveekende? Zijn er nog wel ouderwetse evenementen? Het is wellicht te vroeg om daar nu al antwoord op te geven. De tijd zal leren hoe het virus een blijvende invloed heeft gehad op ons doen en laten.

Hoe dan ook ben ik blij dat we er weer voor gaan. Met de vertrouwde wielervedstrijden, waarbij de jeugd uiteraard een belangrijke plaats inneemt. En met de artiesten die de feesttent op de Markt weer weten te vinden. Maar nog veel belangrijker is dat ook de sponsors zich weer bereid tonen om het wielerveekende te steunen. Immers, ook onze ondernemers hebben het de afgelopen jaren niet gemakkelijk gehad. Daar heb ik heel veel waardering voor.

Hen wil ik vanaf deze plaats met een welgemeend 'DANK JE WEL' op een ouderwetse, maar wel treffende manier bedanken. En u, lezer van dit magazine, wens ik heel veel plezier op 10, 11 en 12 juni in Buchten.

Pieter Meekels  
Stadsdeelwethouder Buchten



WWW.FLETCHER.NL/TOUR | 0347 750 430

FRIDAY JUNE 10TH 12:00PM-5:00PM HEYTHUYSEN - BUCHTEN

Plaats / city start & finish	Heythuysen - Buchten
Parking ploegen / parking teams <b>start</b>	<b>PPO:</b> Doctor Smitslaan 13, 6093 CG Heythuysen
Parking ploegen / parking teams <b>finish</b>	<b>PPO:</b> Ankersweg 52-66, 6122 ET Buchten
Permanence / race headquarters <b>start</b>	Gemeente Leudal / Cityhal Leudal
Permanence / race headquarters <b>finish</b>	Health and Sport, Buchten
Anti-doping room <b>finish</b>	Health and Sport, Buchten
Meeting commissaires / police / organization	<b>09.30 - 10.15 uur</b> Gemeentehuis Leudal / Cityhal Leudal
Ploegenpresentatie / team presentation	<b>10:30 uur - 11:45 uur</b>
Start / depart	<b>12:00 uur</b> vanaf plein thv Porto Maurizio, Heythuysen
Afstand / distance	192.5 km
Neutralisatie lengte / distance neutralization	5.1 km
Spoorwegovergang / railboard crossing	3x bewaakt / 3x guarded
Locatie 1 / location 1	km 3.2 Stationstraat, Heythuysen
Locatie 2 / location 2	km 117.7 Elkenraderweg, Elkenrade.
Locatie 3 / location 3	km 122.2 Mareheiweg, Ransdaal
Puntensprint 1 / intermediate sprint 1	km 78 thv Kruisbeeld li-zijde Bemelerberg naar Gasthuis
Puntensprint 2 / intermediate sprint 2	km 112.9 Krekelbergweg, Eys
Litter zone 1	km 30.1 Oude Baan, Buchten
Litter zone 2	km 75.6 Bemelerweg, Maastricht
Litter zone 3	km 109.8 Partijerweg, Mechelen
Litter zone 4	km 164.5 VHZ Parallelweg
Litter zone 5	km 188 VHZ Parallelweg
Feeding zone	None
Afleiding volgers / deviation	km 192.3 Dorpstraat, Buchten
Finish	km 192.5 17:00 uur Dorpstraat thv Buchter Markt, Buchten

**Finish passages**

1 <sup>st</sup> passage finish	12:53 uur
2 <sup>nd</sup> passage finish	16:24 uur
3 <sup>rd</sup> passage finish	16:36 uur
4 <sup>th</sup> passage finish	16:48 uur





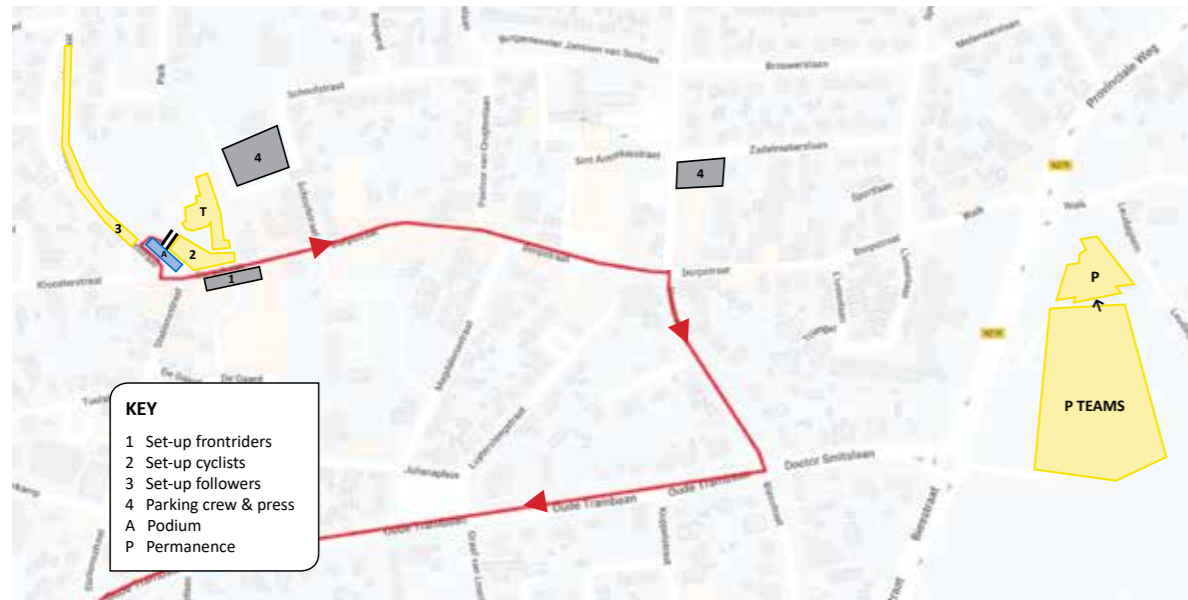
PPO START



PPO FINISH



DETAIL START



DETAIL FINISH





gem 42 km	gem 40 km	nog te rijden	gemeente en plaatsnaam	gereden km's	tussen afstand	omschrijving route	(kruisende weg)	volg nr
AVG 42 km	AVG 40 km	km to go	city	driven km's	distance between	definition	(crossing road)	no
		170,3		22,2		Maasheuvel	Molenstraat/Drs.J.Lebenstraat	83
		170,2		22,3		Maasheuvel	Schettereind/-	84
		170,1		22,4		VHZ Maasheuvel DIRECT		85
		170,1		22,4		Maasheuvel <b>LET OP RIJBAANSCHIEDING</b>	-/Eyckholtstraat	86
12:43	12:45	170,0	EB ROOSTEREN	22,5	4,3	VHZ rotonde 2/4 -re.do- Ruitersbaan	Kasteel ter Borchstraat/-	87
		169,8		22,7		Ruitersbaan	-/uitrit pomp	88
		169,1		23,4		Ruitersbaan	-/Ruitersdijk	89
		168,0		24,5		Ruitersbaan	-/Illichhoven	90
		167,7		24,8		Ruitersbaan	Steenakkerweegske/-	91
12:46	12:49	167,2	{Sittard-Geleen}	25,3		Ruitersbaan	-/Illichoverstraat	92
		167,0		25,5	3,0	weg P HOLTUM 2 -li.aanh- Verloren v Themaatweg		93
12:47	12:49	166,9	HOLTUM	25,6		Verloren v Themaatweg	Halve Maanweg/-	94
		166,4		26,1	0,6	ew P HOLTUM -re.af- Verloren v Themaatweg VHZ		95
		165,7		26,8	0,7	P 10955-11000 -re.aanh- Spaanse Vonderen		96
12:49	12:52	165,3	BUCHTEN	27,2		Spaanse Vonderen	Havenweg	97
		165,2		27,3	0,5	voor spoor -li.aanh- Keerweg		98
		165,1		27,4		VHZ Keerweg		99
		164,9		27,6	0,3	voor witte kapel -re.af- Dorpstraat		100
		164,7		27,8		Dorpstraat	-/Schuttersdreef	101
		164,6		27,9		Dorpstraat	Kerkvonderen/Spoortstraat	102
12:50	12:53	164,4	1e passage finish	28,1		THV Buchter Markt / Dorpstraat	Weth.Gijsenstraat/-	103
		164,3		28,2		Dorpstraat	-/Oude Steegweg	104
		164,3		28,2		Dorpstraat	Past.Jacobsstraat/-	105
		164,1		28,4		Dorpstraat	Oude Baan	106
		164,0		28,5		Dorpstraat	-/Kampstraat	107
		163,9		28,6	1,0	VHZ rotonde 1/4 -re.af- Aldenhofweg DIRECT VHZ		108
		163,6		28,9		over brug Aldenhofweg		109
		163,3		29,2		Aldenhofweg	-/Haaskoul	110
		163,2		29,3	0,7	VHZ rotonde 1/4 P OBBICHT -re.af- Sluisweg		111
		163,1		29,4		VHZ Sluisweg DIRECT		112
		163,1		29,4	0,1	P GRAETHEIDE -li.af- Oude Baan		113
		162,9		29,6		Oude Baan	Jacobusstraat/-	114
		162,5		30,0		Oude Baan	-/Sluisweg	115
12:53	12:56	162,4	<b>Start LITTER ZONE 1</b>	30,1		DREMP Oude Baan	Groenstraat/-	116
12:54	12:57	161,9	<b>End LITTER ZONE 1</b>	30,6		kr -re.do- Graetheide	Vreebosweg/-	117
12:54	12:57	161,7	GRAETHEIDE	30,8		VHZ DREMP Graetheide		118
		161,6		30,9		DREMP Graetheide		119
		161,2		31,3		DREMP Graetheide	Graetheide	120
12:55	12:58	161,0	EB GRAETHEIDE	31,5		DREMP -re.do-Oude Postbaan	Schutterskampweg	121
		159,7		32,8		Oude Postbaan	Swentiboldweg/-	122
		159,4		33,1		Oude Postbaan	-/Hoge Kanaalweg	123
12:58	13:01	159,0	{Stein}	33,5	4,1	ew voorkr P BERG -re.af- Bergerweg	Bergerweg/-	124
12:59	13:02	158,2	BERG a/d MAAS	34,3		VHZ Bergerweg		125
		158,1		34,4	0,9	P URMOND 1 -li.af- Molenwegweg Noord		126
		157,9		34,6		DREMP Molenweg Noord		127
		157,7		34,8		DREMP Molenweg Noord		128
		157,6		34,9		kr -re.do- Molenweg Zuid DIRECT	Louisegroeveweg/-	129
		157,5		35,0		DREMP Molenweg Zuid		130
		157,4		35,1		DREMP Molenweg Zuid		131
		157,3		35,2		DREMP Molenweg Zuid		132
		157,1		35,4		DREMP Molenweg Zuid		133
13:01	13:04	157,0	URMOND	35,5		DREMP Molenweg Zuid DIRECT	Maalsteenstraat/-	134
		156,9		35,6		DREMP Molenweg Zuid DIRECT	Spilstraat/Aek	135
		156,9		35,6		DREMP Molenweg Zuid DIRECT	-/Maaspont	136
		156,8		35,7		DREMP Molenweg Zuid	-/Hoogars	137
		156,7		35,8		Molenweg Zuid DIRECT	Ruys de Beerenbroucklaan/ Marktschip	138
		156,7		35,8		DREMP Molenweg Zuid	Graetheidelaan/-	139
		156,6		35,9	1,5	VHZ rotonde 2/4 P STEIN 3 -re.do- Heirstraat	Mauritslaan	140
		156,3		36,2		Heirstraat	Pannestraat/-	141
		156,2		36,3		Heirstraat	Belikstraat/-	142

gem 42 km	gem 40 km	nog te rijden	gemeente en plaatsnaam	gereden km's	tussen afstand	omschrijving route	(kruisende weg)	volg nr
AVG 42 km	AVG 40 km	km to go	city	driven km's	distance between	definition	(crossing road)	no
13:02	13:05	156,1	EB URMOND	36,4		Heirstraat DIRECT VHZ	-/Paalweg	143
		155,9		36,6		kr -re.do- Veestraat DIRECT	Spoorweglaan	144
		155,9		36,6		over viaduct spoorweg		145
		155,8		36,7		Veestraat	-/Buitenhavenweg	146
		155,6		36,9	1,0	VHZ rotonde 3/4 P HEERLEN -li.af- Heidekampweg		147
		154,6		37,9	1,0	VHZ rotonde 1/3 P GELEEN -re.do- Heidekampweg		148
		154,1		38,4	0,5	VHZ rotonde 2/3 P 12480-13000 -re.do- Heidekampweg		149
		153,9		38,6	0,2	VHZ rotonde 2/4 P CENTRUM -re.do- Stadhouderslaan		150
		153,3		39,2	0,6	VHZ rotonde P HEERLEN 20 2/3 -li.af- Napoleonsbaan		151
		153,0		39,5		3x onder viaduct Napoleonsbaan		152
		152,3		40,2	1,0	VHZ rotonde 2/3 -re.do- Napoleonsbaan		153
13:08	13:12	151,7	ELSLOO	40,8	0,6	1e weg -re.af- Mauritsweg		154
		151,6		40,9	0,1	ew voorw -re.af- Business Park Stein		155
		151,5		41,0		Business Park Stein	Business Park Stein	156
		151,2		41,3		Business Park Stein	Business Park Stein	157
		151,1		41,4	0,5	VHZ rotonde 1/4 -re.af- Steinderweg		158
		150,7		41,8	0,4	VHZ rotonde 1/3 -re.do- Steinderweg		159
13:10	13:14	150,3	STEIN	42,2		Steinderweg		160
		150,2		42,3		VHZ Steinderweg	-/Merodestraat	161
		149,9		42,6	0,8	VHZ rotonde 2/4 -re.do- Heerstraat-Zuid		162
		149,7		42,8		Heerstraat-Zuid	Den Hoekstraat/-	163
		149,6		42,9	0,3	2e weg riaanwbrd DE DIKKE BRUIN -li.af- Kirkelsveldweg DIRECT		164
13:11	13:15	149,6	EB STEIN	42,9	0,0	DREMPPEL weg -re.aanh- Julianaweg	Den Hoekstraat/-	165
13:13	13:17	148,3	ELSLOO	44,2		DREMP Scharberg	Beekstraat/-	166
		148,2		44,3		VHZ Scharberg		167
		148,0		44,5		VHZ Scharberg	Sint Nicolaasstraat/-	168
		147,8		44,7		Scharberg	Sint Gillistraat/-	169
		147,7		44,8		Scharberg	Wijngaardstraat/-	170
		147,6		44,9		Scharberg DIRECT	Tiendstraat/-	171
		147,6		44,9	2,0	weg P MAASTRICHT -li.aanh- Julianastr	-/Weg v Elsloo naar Groot Meers	172
		147,1		45,4	0,5	ew P MAASTRICHT -re.af- Schoolstraat		173
		147,1		45,4		Schoolstraat	Jurgenstraat/-	174
		147,0		45,5	0,1	kr P GEULLE -re.af- Raadhuisstraat		175
		146,9		45,6		DREMP Raadhuisstraat		176
		146,7		45,8		kr -re.do- Dorpstraat	Kaakstraat/-	177
		146,6		45,9	0,4	spl -li.aanh- Afdaling Maasberg		178
13:16	13:20	146,3	{Meerssen}	46,2		weg vlg Oostelijke-Kanaalweg		179
		144,2		48,3	2,4	ew voorw P BEEK 4 -li.af- Broekhoven		180
		144,1		48,4		onder SMAL viaduct Broekhoven naar Slingerberg		181
13:20	13:25	143,3	GEULLE	49,2		kr -re.do- Hussenbergstraat	-/Steegske	182
		143,1		49,4		Hussenbergstraat	Scheerstraat/-	183
		142,9		49,6		Hussenbergstraat	Eijkskensweg/-	184
		142,8		49,7		Hussenbergstraat DIRECT	Drossaertstraat/-	185
13:21	13:25	142,8	EB GEULLE	49,7	1,4	VHZ P BEEK -li.aanh- Cruisboomveld	-/Cruisboomstraat	186
13:22	13:27	142,0	{Beek}	50,5		Cruisboomveld	-/Vliegveldweg	187
		141,9		50,6	0,9	ew voorw P A2 -re.af- Europalaan		188
		141,6		50,9		verkli -re.do- Europalaan	-/Afrit A2	189
		141,5		51,0		onder viaduct A2 Europalaan		190
13:23	13:28	141,4	MAASTRICHT AIRP	51,1		verkli -re.do- Europalaan	-/Afrit A2	191
		141,1		51,4		verkli -re.do-	Amerikaalaan/Australielaan	192
		140,6		51,9		Europalaan	-/Beneluxweg	193
		140,3		52,2	1,6	weg -re.aanh- Europalaan		194
		140,1		52,4		Europalaan	Engelandlaan/-	195
		139,9		52,6		Europalaan	-/Horsterweg	196
		139,8		52,7		Europalaan	Engelandlaan/-	197
		139,6		52,9		Europalaan	Belgielaan/-	198
		139,5		53,0		Europalaan	-/Luxemburglaan	199
13:26	13:31	139,2	{Meerssen}	53,3		Europalaan	-/Portugallaan	200
13:27	13:32	138,6	ULESTRATEN	53,9		kr -re.do- Bamfordweg	Burgm. Visschersstraat/-	201



gem 42 km	gem 40 km	nog te rijden	gemeente en plaatsnaam	gereden km's	tussen afstand	omschrijving route	(kruisende weg)	volg nr
AVG 42 km	AVG 40 km	km to go	city	driven km's	distance between	definition	(crossing road)	no
14:15	14:24	104,0	TERLINDEN	88,5		Terlinden		323
		103,9		88,6		Terlinden		324
		103,6		88,9	1,5	kr voor WITTE KAPEL -re.af- Kustersteenweg	Gulperstraat/Voerenstraat	325
14:16	14:25	103,4	EB TERLINDEN	89,1		Kustersteenweg		326
		102,4		90,1	1,2	ew voornw P GULPEN -li.af- Waufsberg	-/Onderschey	327
		101,8		90,7		-re.do- Hoogcruts		328
14:19	14:27	101,5	HOOGCRUTS	91,0		Hoogcruts		329
		101,3		91,2		voorkr P SLENAKEN -re.do- Hoogcruts VHZ	N598	330
14:19	14:28	101,2	{Gulpen- Wittem}	91,3		Hoogcruts	-/Maastrichterweg	331
		100,3		92,2		P SLENAKEN -weg vlg- Dorpsstraat	Beutenaken/-	332
14:21	14:30	99,9	SLENAKEN	92,6		Dorpsstraat		333
		99,7		92,8		Dorpsstraat	-/Anderdelstraat	334
		99,5		93,0		Dorpsstraat	-/Schilbergerweg	335
		99,4		93,1	3,0	P HEIJENRATH 2 -li.aanh- Dorpsstraat	-/Grensweg	336
		99,3		93,2		kr -re.do- Heijneratherweg	-/Waterstraat	337
		98,2		94,3		Heijneratherweg	-/Flabberweg	338
14:24	14:33	97,7	HEIJENRATH	94,8		Heijneratherweg		339
		97,6		94,9		Heijneratherweg	Kromsteeg	340
		97,5		95,0	1,9	P EPEN -re.aanh- Heijneratherweg DIRECT		341
		97,5		95,0		Heijneratherweg	-/Kromsteeg	342
14:24	14:34	97,4	EB HEIJENRATH	95,1		Heijneratherweg		343
		97,1		95,4	0,4	P EPEN -li.aanh- Julianastraat	-/Givelderweg	344
		96,7		95,8		Julianastraat	Schweibergerweg/-	345
14:26	14:35	96,5	EPERHEIDE	96,0		Julianastraat		346
		96,1		96,4		Julianastraat	Beatrixweg/-	347
14:27	14:36	95,9	EB EPENERHEIDE	96,6		Julianastraat		348
		95,5		97,0		Julianastraat	Gulperweg/-	349
14:28	14:37	94,9	EPEN	97,6		Julianastraat		350
		94,8		97,7		Julianastraat	Boeienstraat/Krekelstraat	351
		94,6		97,9	2,5	ew voornw P VIJLEN -re.af- Wilhelminastraat		352
		94,5		98,0		Wilhelminastraat	Schoolstraat/-	353
		94,4		98,1		Wilhelminastraat	-/Krekelstraat	354
		94,3		98,2		Wilhelminastraat	Bovenpad/Heerstraat	355
14:29	14:38	94,1	EB EPEN	98,4	0,5	P VIJLEN -li.aanh- Terpoorterweg	-/Terzieteweg	356
		93,9		98,6		Terpoorterweg	Molenweg/-	357
14:30	14:39	93,5	{Vaals}	99,0		kr -re.do- Camerig	-/Bennetweg	358
14:30	14:40	93,4	CAMERIG	99,1		Camerig	Camerig/-	359
		93,2		99,3		Camerig	Camerig/-	360
		92,5		100,0		Camerig	-/Lingbergweg	361
		92,2		100,3	1,9	P VIJLEN 4 -li.af- Groenenweg		362
14:34	14:44	90,6		101,9	1,6	1e weg -re.af- Zevenwegenweg		363
		89,7		102,8		kr -re.do- Epenerbaan	-/Epenerbaan	364
		89,1		103,4	1,5	1e weg -li.af- Rugweg		365
		88,4		104,1		Rugweg	-/P-plaats	366
14:39	14:49	87,2	VIJLEN	105,3	1,9	ew voornw -li.af- Vijlenberg DREMP	Groenenweg/Vaals-Vijlenerweg	367
		86,8		105,7		Vijlenberg	-/Hopschet	368
		86,6		105,9		Vijlenberg	-/Borstelkrans	369
		86,5		106,0		Vijlenberg	-/Pastorijweg	370
		86,4		106,1		Vijlenberg	Vijlenstraat/-	371
		86,2		106,3	1,0	kr P MECHELEN 3 -li.af- Hilleshagerweg		372
14:41	14:51	86,0	EB VIJLEN	106,5		Hilleshagerweg		373
		85,9		106,6		2x DREMP Hilleshagerweg		374
14:41	14:51	85,5	HILLESCHAGEN	107,0		Hilleshagerweg		375
14:42	14:52	85,3	{Gulpen- Wittem}	107,2		Hilleshagerweg	-/Gulkoelerweg	376
14:43	14:53	84,3	EB HILLESCHAGEN	108,2		Hilleshagerweg	Voortweg/-	377
14:43	14:53	84,1	MECHELEN	108,4		VHZ Hilleshagerweg		378
		83,6		108,9		VHZ Hilleshagerweg	-/Kloosterhof	379
		83,4		109,1	2,8	ew voornw P MAASTRICHT -re.af- Past Ruttonstraat		380
						DIRECT VHZ		
14:45	14:55	83,1	EB MECHELEN	109,4		VHZ Past. Ruttonstraat		381
		83,0		109,5		kr P PARTIJ 1 -re.do- Partijweg	-/Capucijnenweg	382

gem 42 km	gem 40 km	nog te rijden	gemeente en plaatsnaam	gereden km's	tussen afstand	omschrijving route	(kruisende weg)	volg nr
AVG 42 km	AVG 40 km	km to go	city	driven km's	distance between	definition	(crossing road)	no
14:45	14:56	82,7	Start LITTER ZONE 3	109,8		Partijweg		383
14:46	14:56	82,2	End LITTER ZONE 3	110,3		Partijweg thv schuur huisnummer 36	-/Geuzeweg	384
14:46	14:56	82,1	PARTIJ	110,4		Partijweg		385
		82,0		110,5		Partijweg	-/van Pallantstraat	386
		81,9		110,6		Partijweg	-/Kard.v.Rossumstraat	387
		81,7		110,8	1,7	weg -re.aanh- Partijweg	Oude Heirbaan/-	388
		81,6		110,9	0,1	weg -li.aanh- Partijweg	-/Rodestraat	389
14:47	14:57	81,5	EB PARTIJ	111,0		Partijweg	-/Uitrit tankstation	390
		81,2		111,3		VHZ verkli BRD WITTEM -re.do- N595	N278	391
		81,1		111,4		N595	-/Wittermer Allee	392
		80,9		111,6	0,7	weg P EYS 2 -re.af- van Plettenbergweg		393
		79,9		112,6		kr -re.do- Wittermerweg	-/Karstraat	394
		79,4		113,1		onder spoorviaduct Wittermerweg		395
14:50	15:01	79,0	EYS	113,5		DREMP EL Wittermerweg	Baron van Thimusweg/-	396
		78,8		113,7	2,1	2e weg -li.af- Eyserbosweg		397
		78,7		113,8		Eyserbosweg	Piepertweg/-	398
14:52	15:03	77,7	Puntensprint 2	114,8	1,1	Thv kr sit -li.aanh- Krekelbergweg	-/Eyserbosweg	399
		77,3		115,2		Krekelbergweg	Dikkebuiksweg/-	400
14:53	15:04	76,9	ELKENRADE	115,6		Krekelbergweg		401
14:54	15:05	76,7		115,8	1,0	STOPkr -li.af- Elkenrade LET OP SMAL	-/Elkenrade	402
14:54	15:05	76,5	EB ELKENRADE	116,0		-re.do- Elkenradeweg		403
14:56	15:07	74,8	BEW spoorweg	117,7		bew spoorweg Elkenradeweg DIRECT		404
14:56	15:07	74,8	WIJLRE	117,7		Elkenradeweg	-/Industrieweg	405
		74,7		117,8		Elkenradeweg	2x Parallelweg/-	406
		74,6		117,9		Elkenradeweg	Piet v.Breemstr/Jan v.Houtemstr	407
		74,5		118,0	2,2	ew voornw P SCHIN OP GEUL2 -re.af- N595		408
		74,4		118,1		VHZ N595	-/Past.Maessenstraat	409
		74,2		118,3		VHZ LANG N595	-/Past.Schulpenstraat	410
		74,0		118,5		VHZ N595	Keizer Willempad/-	411
		73,9		118,6		VHZ N595	-/Engeweg	412
14:58	15:09	73,8	ETENAKEN	118,7		N595	Kandels Gats/-	413
		73,7		118,8		VHZ N595		414
		73,5		119,0		N595	-/Klapstraat	415
		73,4		119,1		VHZ N595		416
		73,2		119,3		N595	-/Breulsweg	417
		73,1		119,4		VHZ N595		418
		72,9		119,6		N595	Tuinstraat/-	419
		72,8		119,7		N595 DIRECT	-/Baggelgats	420
14:59	15:10	72,8	SCHOONBRON	119,7		VHZ N595		421
		72,4		120,1		VHZ N595		422
		72,3		120,2	2,2	kr P RANSDAAL2 -re.af- Ransdalerweg		423
15:00	15:11	72,2	EB SCHOONBRON	120,3		Ransdalerweg		424
15:00	15:11	72,1	{Voerendaal}	120,4		onder SMAL tunnel Ransdalerstraat (2,90m!)		425
		71,9		120,6		Ransdalerstraat	-/Scheumerweg	426
		71,8		120,7		Ransdalerstraat		427
15:01	15:13	71,1	RANSDAAL	121,4		VHZ Ransdalerstraat	Delkesweg/-	428
		71,0		121,5		VHZ RECHTER ZIJDE Ransdalerstraat		429
		70,8		121,7		Ransdalerstraat	Kampstraat/-	430
		70,7		121,8		VHZ Ransdalerstraat		431
		70,6		121,9	1,7	kr P KLIMMEN 2 -li.af- Dr. Huntjensstraat		432
		70,5		122,0		Dr.Huntjensstraat DIRECT	Staatsland/-	433
		70,5		122,0		VHZ re/li Dr.Huntjensstraat		434
		70,4		122,1		DREMP kr -li.vlg- Dr.Huntjensstraat	Past.Laevenstraat/Spoorstraat	435
15:03	15:14	70,3	KLIMMEN	122,2		over bew spoorweg Mareheiweg		436
		70,1		122,4		Mareheiweg	Stationsstraat/-	437
		69,8		122,7		Mareheiweg	-/Peerboomkensweg	438
		69,7		122,8		kr -re.do- Termaar	Stationsstraat/ Schalenbosweg	439
		69,4		123,1		Termaar	-/Steenput	440
		69,3		123,2		Termaar	-/Manensheide	441

gem 42 km	gem 40 km	nog te rijden	gemeente en plaatsnaam	gereden km's	tussen afstand	omschrijving route	(kruisende weg)	volg nr
AVG 42 km	AVG 40 km	km to go	city	driven km's	distance between	definition	(crossing road)	no
		69,2		123,3	1,4	<b>BRD 56 GROEN -re.aanh-</b> Straterweg	Koulen/-	442
		69,0		123,5		VHZ re/li Straterweg		443
		68,9		123,6		VHZ re/li Straterweg		444
15:05	15:16	68,8	EB TERMAAR	123,7		VHZ Straterweg		445
15:05	15:17	68,6	KLIMMEN	123,9		DREMP kr -re.do- Schoolstraat DIRECT	Grubbenweg/-	446
		68,5		124,0		Schoolstraat	-/Schalenboschweg	447
		68,5		124,0		Schoolstraat	-/Palaestraweg	448
		68,3		124,2		VHZ re/li Schoolstraat		449
		68,1		124,4		DREMP Schoolstraat	-/Kerkveldweg	450
		68,0		124,5	1,2	<b>DREMP ew voorw P VALKENBURG -li.af-</b> Klimmenderstraat		451
		67,9		124,6		Klimmenderstraat	Vrijthof/-	452
		67,6		124,9		Klimmenderstraat	Klimmenderstraat/-	453
		67,5		125,0		VHZ Klimmenderstraat		454
		67,4		125,1		Klimmenderstraat	Achtbunderstraat/-	455
15:07	15:19	67,3	EB KLIMMEN	125,2	0,7	VHZ <b>rotonde 2/3 P VALKENBURG 3 -re.do-</b> Heek		456
15:08	15:20	66,4	VALKENBURG	126,1		kr -re.do- Hekerweg	-/Hellebeukerweg	457
15:08	15:20	66,2	{Valkenburg a/d Geul}	126,3		Hekerweg	Achelerweg/-	458
15:09	15:21	65,8		126,7		Hekerweg	-/Boschweg	459
		65,1		127,4		kr -re.do- Nieuweweg	Hekerbeekweg/-	460
		64,9		127,6		Nieuweweg	Nieuweweg parallel/-	461
		64,8		127,7	2,5	<b>VHZ ew voorw -li.af-</b> Nieuweweg <b>VHZ</b>	-/N298	462
		64,1		128,4	0,7	<b>DREMP 1e weg BRD DE BRON bruin -re.af-</b> Parallelweg		463
		64,0		128,5	0,1	<b>spl -re.aanh-</b> Kloosterweg		464
		63,8		128,7		DREMP Kloosterweg	Napoleonstraat/Dorbeekweg	465
		63,7		128,8		DREMP Kloosterweg	Hortensiastraat/-	466
		63,5		129,0		Kloosterweg	Goudenregenstraat/-	467
		63,4		129,1		kr -re.do- Stoeptweg	Stoeptweg/-	468
15:12	15:25	63,2	EB VALKENBURG	129,3		Stoeptweg	Cas.Ubaghsiaan/-	469
		62,7		129,8		Onder viaduct A79 Stoeptweg	-/Heyerveldweg	470
		62,5		130,0		Stoeptweg	Ravensbos/-	471
15:14	15:26	62,4	{Beekdaelen}	130,1		Stoeptweg		472
15:14	15:27	61,9	ARENSGENHOUT	130,4		-re.do- Kampstraat	Kleingenhouterweg/Putweg	473
		61,7		130,8		Kampstraat		474
		61,6		130,9		Kampstraat DIRECT	Kleingenhoutersteeg	475
		61,6		130,9		Kampstraat	Burg.Kerckhoffstraat/-	476
		61,5		131,0	2,5	<b>voorkr -li.af-</b> Diepestraat	Achter de Smidse/-	477
		61,3		131,2		Diepestraat	-/Diepestraat	478
		61,2		131,3		Diepestraat	Peter Mullensweg/-	479
15:16	15:28	61,0	EB ARENSGENHOUT	131,5		Diepestraat	Ravenboschstraat/-	480
		60,8		131,7		Diepestraat	Ravensbos/-	481
		60,7		131,8		Diepestraat		482
		60,4		132,1		Diepestraat	-/Bosscherweg	483
		60,3		132,2	1,2	<b>VHZ rotonde 2/3 P SCHIMMERT 1 -li.af-</b> Provincialeweg	-/Oud Valkenburgseweg	484
		59,8		132,7		kr -re.do- Hagensweg	Groot-Haasdal/-	485
15:17	15:30	59,6	SCHIMMERT	132,9		VHZ Hagensweg		486
		59,5		133,0		kr -re.do- Torenstraat	De Bockhofweg/Achter Schimmert	487
		59,3		133,2	1,0	<b>rotonde 1/4 P SPAUBEEK6 -re.af-</b> Oranjeplein LET OP rijbaansch		488
		59,2		133,3		kr -re.do- Hoofdstraat DIRECT	-/Molenstraat	489
		59,2		133,3		Hoofdstraat	Oranjeplein/-	490
		58,8		133,7		Hoofdstraat	Weidestraat/-	491
		58,5		134,0		Hoofdstraat DIRECT	St.Remigiusstraat/-	492
		58,4		134,1		Hoofdstraat DIRECT		493
15:19	15:32	58,4		134,1		VHZ LINKER zijkant Hoofdstraat	-/Montfortstraat	494
15:19	15:32	58,4		134,1		VHZ Hoofdstraat		495
15:19	15:32	58,3		134,2		VHZ Hoofdstraat		496
		58,2		134,3		kr -re.do- Op de Bies	Langstraat/Mareweg	497
		58,1		134,4		Op de Bies	Vauwerhofweg/-	498
		58,0		134,5		Op de Bies		499
		57,3		135,2		Op de Bies	-/Rozemarijnstraat	500
							-/Op de Bies	501

gem 42 km	gem 40 km	nog te rijden	gemeente en plaatsnaam	gereden km's	tussen afstand	omschrijving route	(kruisende weg)	volg nr
AVG 42 km	AVG 40 km	km to go	city	driven km's	distance between	definition	(crossing road)	no
15:21	15:34	57,2	EB SCHIMMERT	135,3		VHZ DREMP -re.do- Kampweg		502
		57,1		135,4		Kampweg	-/Valkenburgerweg	503
		56,7		135,8	2,6	<b>P GROOT GENHOUT 1 -li.af-</b> Grootgenhouterstraat		504
15:22	15:35	56,4	GENHOUT	136,1		Grootgenhouterstraat		505
		56,3		136,2		VHZ li/re Grootgenhouterstraat		506
		56,1		136,4	0,6	<b>weg BRD 22 GROEN -re.aanh-</b> Grootgenhouterstraat		507
		55,6		136,9	0,5	<b>spl BRD DGV -li.aanh-</b> Hubertusstraat	-/Grootgenhouterstraat	508
		55,4		137,1		Hubertusstraat	Printhagen/Voerenstraat	509
		55,3		137,2		Hubertusstraat	Op den Hoogen Boom/-	510
		55,2		137,3		Hubertusstraat	-/Past.Hutschemakerstr	511
		55,1		137,4		DREMP Hubertusstraat		512
		55,0		137,5		Hubertusstraat	Past.Weltersstraat	513
		54,9		137,6		Hubertusstraat	Op den Hoogen Boom/-	514
		54,9		137,6		Hubertusstraat	-/Geneind	515
		54,8		137,7		kr P BEEK -re.do Putbroekerweg	Kleingenhouterstraat/ Manegeweg	516
		54,7		137,8		DREMP Putbroekerweg		517
		54,6		137,9		VHZ li/re Putbroekerweg		518
15:25	15:38	54,5	EB GENHOUT	138,0		DREMP Putbroekerweg	Hogeweg/-	519
		54,3		138,2		DREMP Putbroekerweg		520
15:26	15:39	53,8	BEEK	138,7		VHZ DREMP Putbroekerweg DIRECT		521
		53,8		138,7		kr -re.do- Klinkeberglaan	-/Bosserveldlaan	522
		53,7		138,8		VHZ links Klinkeberglaan		523
		53,6		138,9		VHZ Klinkeberglaan	-/Rosastraat	524
		53,5		139,0	2,1	<b>DREMP GEV rotonde 2/4 -re.do-</b> Klinkeberglaan		525
		53,5		139,0		<b>RECHTER BAAN AANH</b> Klinkeberglaan	-/St Martinusstraat	526
		53,3		139,2	0,2	<b>VHZ rotonde 1/4 P GELEEN -re.af-</b> Brugstraat	Adsteeg/-	527
		53,2		139,3		Brugstraat DIRECT	Molenberg/-	528
		53,1		139,4		Brugstraat	Gundelfingenstraat/-	529
		53,0		139,5		kr -re.do- Raadhuisstraat	Molenstraat/Burg. Janssenstraat	530
		52,9		139,6		DREMP Raadhuisstraat	-/Marktstraat	531
15:27	15:40	52,8	<i>Wijziging ivm spoorweg</i>	139,7	0,5	<b>VHZ verkli P MAASTRICHT WIT -li.af-</b> Maastrichterlaan <b>VHZ</b>		532
		52,6		139,9		Maastrichterlaan	Raadhuispark/-	533
		52,4		140,1		VHZ Maastrichterlaan	-/Prof.Spronckpark	534
		52,3		140,2		Maastrichterlaan	Kinkestraat/Proosdijstraat	535
15:28	15:41	52,1	EB BEEK	140,4		VHZ Maastrichterlaan		536
		51,6		140,9		onder viaduct A2 -re.do- Hoogkuil		537
15:30	15:44	50,7	{Meersen}	141,8	2,1	<b>VHZ kr P GEULLE 1 -re.af-</b> Cruisboomveld		538
		50,6		141,9		Cruisboomveld	Vliegenveldweg/-	539
		49,8		142,7	0,9	<b>VHZ P GEULLE 2 -re.aanh-</b> Hussenbergstraat		540
		49,7		142,8		Hussenbergstraat	Drossaertstraat/-	541
		49,7		142,8		Hussenbergstraat	-/Eijkskensweg	542
		49,5		143,0		Hussenbergstraat	-/Scheerstraat	543
15:32	15:46	49,3	GEULLE	143,2		kr -re.do- Slingerberg <b>AFDALING</b>	Steegske/-	544
		48,5		144,0		onder <b>SMAL</b> viaduct Broekhoven		545
		48,4		144,1	1,4	<b>1e weg -re.af-</b> Broekhoven <b>VHZ</b>		546
15:34	15:48	47,6	{Stein}	144,9		-re.do- Oostelijke Kanaalweg		547
15:36	15:50	46,2	ELSLOO	146,3		weg -re.vlg- Maasberg		548
		45,9		146,6		kr -re.do- Raadhuisstraat	-/Kaakstraat	549
		45,7		146,8		DREMP Raadhuisstraat		550
		45,5		147,0	2,9	<b>kr P STEIN 2 -li.af-</b> Schoolstraat		551
		45,4		147,1		Schoolstraat DIRECT	-/Jurgenstraat	552
		45,4		147,1	0,1	<b>kr P STEIN -li.af-</b> Julianastraat		553
		45,0		147,5	0,4	<b>weg P STEIN -re.aanh-</b> Scharberg	Weg v Elsloo naar Groot Meers/-	554
		44,9		147,6		Scharberg	-/Tienstraat	555
		44,8		147,7		Scharberg DIRECT	-/Wijngaardstraat	556
		44,8		147,7		Scharberg	-/Sint Gillistraat	557
		44,6		147,9		VHZ Scharberg	-/Sint Nicolaasstraat	558
		44,4		148,1		VHZ Scharberg		559
15:39	15:53	44,3	EB ELSLOO	148,2		DREMP Scharberg	-/Beekstraat	560

gem 42 km	gem 40 km	nog te rijden	gemeente en plaatsnaam	gereden km's	tussen afstand	omschrijving route	(kruisende weg)	volg nr
AVG 42 km	AVG 40 km	km to go	city	driven km's	distance between	definition	(crossing road)	no
15:41	15:55	43,7 43,0 43,0 42,8 42,7 42,4	STEIN	148,8 149,5 149,5 149,7 149,8 150,1		weg -re.vlg- Julianaweg DREMP weg -li.vlg- Krikelsveldweg DIRECT DREMP ew voornw -re.af- Heerstraat-Zuid Heerstraat-Zuid VHZ rotonde 2/4 -re.do- Steinderweg VHZ Steinderweg	-/Den Hoekstraat -/Den Hoekstraat Merodestraat/-	561 562 563 564 565 566
15:42	15:56	42,3 41,9 41,5 41,4 41,1 41,0 40,8 40,3 39,7 39,4 38,7 38,5	EB STEIN	150,2 150,6 151,0 151,1 151,4 151,5 151,7 152,2 152,8 153,1 153,8 154,0	0,3 0,8 0,4	VHZ rotonde 2/3 -re.do- Steinderweg VHZ rotonde 2/3 -re.do- Steinderweg VHZ rotonde 3/4 -li.af- Business Park Stein Business Park Stein Business Park Stein weg VOOR rotonde -li.af- Mauritsweg ew voornw -li.af- Napoleonsbaan VHZ rotonde 1/3 -re.do- Napoleonsbaan 3x onder viaduct Napoleonsbaan VHZ rotonde 1/3 P URMOND 3 -re.af- Stadhouderslaan VHZ rotonde 2/4 P 12200-12480 -re.do- Heidekampweg VHZ rotonde 1/3 -re.do- Heidekampweg		567 568 569 570 571 572 573 574 575 576 577 578
15:48	16:03	38,0 37,1 36,8		154,5 155,4 155,7	0,5 0,9	VHZ rotonde 2/3 P 12200-12480 -re.do- Heidekampweg VHZ rotonde 1/4 P 12210-12300 -re.af- Veestraat over viaduct spoorweg		579 580 581
15:50	16:05	36,6 36,5 36,3 36,1 36,0 35,9	URMOND	155,9 156,0 156,2 156,4 156,5 156,6		VHZ Heirstraat Heirstraat Heirstraat VHZ rotonde 2/4 P BERG 1 -re.do- Molenweg Zuid DREMP Molenweg Zuid DIRECT Molenweg Zuid	Paalweg/- -/Belikstraat -/Pannestraat -/Graetheidelaan Marktschip/Ruys de Beerenbroucklaan	582 583 584 585 586 587
		35,8 35,8 35,7 35,7		156,7 156,7 156,8 156,8		DREMP Molenweg Zuid DIRECT Molenweg Zuid DIRECT Molenweg Zuid DIRECT DREMP Molenweg Zuid DIRECT	Hoogars/- Maaspont/- Aek/Spilstraat	588 589 590 591
15:51	16:06	35,6 35,5 35,3 35,2 35,1 35,0 34,9 34,8	EB URMOND	156,9 157,0 157,2 157,3 157,4 157,5 157,6 157,7		Molenweg Zuid DIRECT DREMP Molenweg Zuid DREMP Molenweg Zuid DREMP Molenweg Zuid DREMP Molenweg Zuid kr -re.do- Molenweg Noord DIRECT DREMP Molenweg Noord DREMP Molenweg Noord	-/Maalsteenstraat -/Louisegroeveveg	592 593 594 595 596 597 598 599
15:53	16:08	34,6 34,5 34,2 34,1 34,0 33,9	BERG a/d MAAS	157,9 158,0 158,3 158,4 158,5 158,6	1,5 0,4	ew voornw P BERG 1 -li.af- Bergerweg over viaduct Bergerweg DREMP 1e weg P OBBICHT 3 -re.af- Obbichterstraat DREMP Obbichterstraat DREMP Obbichterstraat DREMP Obbichterstraat		600 601 602 603 604 605
15:54	16:09	33,7 33,4 33,1	NATTENHOVEN	158,8 159,1 159,4		DREMP kr -re.do- Bergerstraat Bergerstraat kr -re.do- Kasteelweg	Veerweg/Grachtstraat -/Nattenhover Koestraat -/St.Hubertuslaan	606 607 608
15:55	16:10	33,0	EB NATTENHOVEN	159,5		VHZ DREMP Kasteelweg		609
15:55	16:11	32,6	{Sittard-Geleen}	159,9		Kasteelweg		610
15:56	16:11	32,1 31,9 31,8 31,7 31,6 31,5 31,2 31,1 31,0 30,9	OBBICHT	160,4 160,6 160,7 160,8 160,9 161,0 161,3 161,4 161,5 161,6		VHZ DREMP Kasteelweg DREMP Kasteelweg DREMP kr -re.do- Ecrevissestraat Ecrevissestraat Ecrevissestraat DREMP kr P-BORN -re.do- Borneerweg Borneerweg DREMP Borneerweg DREMP Borneerweg DREMP kr -re.do- Hitsberg kr -re.do- Obbichterweg DIRECT	Maastraat/- Karel v.Bronckhorstlaan/- -/Ecrevissestraat Oude Raadhuisstraat/- Obbichter Markt/Koestraat Past.Janssenlaan/- -/Hitsberg Beelaertsstraat/Hitsberg 1/3	611 612 613 614 615 616 617 618 619 620

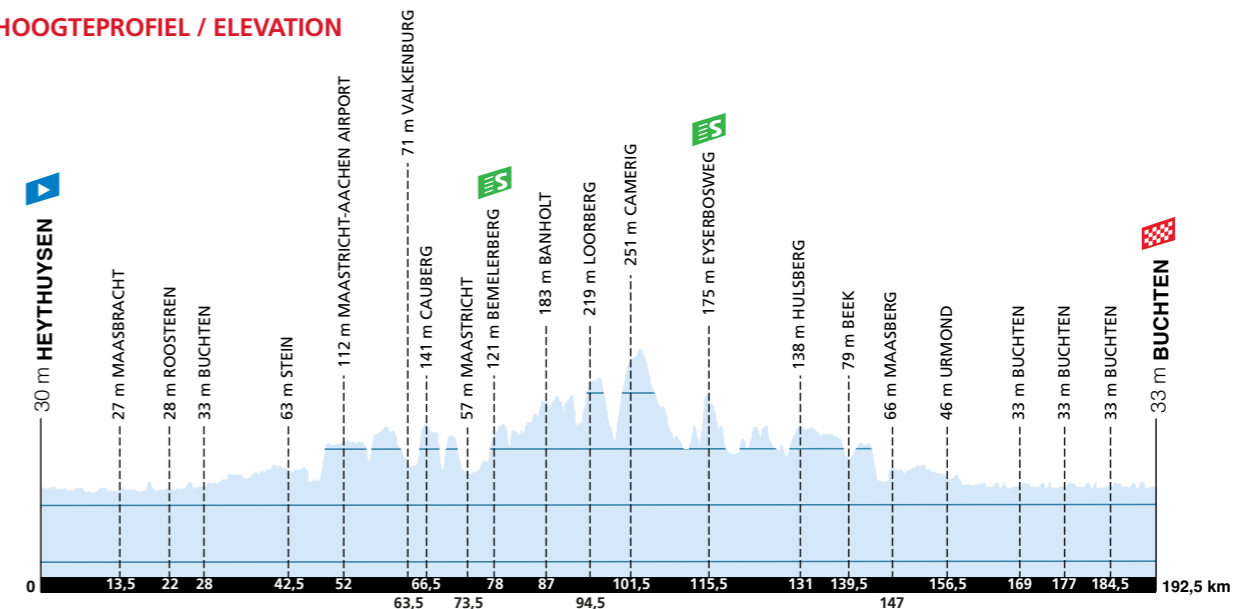
gem 42 km	gem 40 km	nog te rijden	gemeente en plaatsnaam	gereden km's	tussen afstand	omschrijving route	(kruisende weg)	volg nr
AVG 42 km	AVG 40 km	km to go	city	driven km's	distance between	definition	(crossing road)	no
15:58	16:13	30,9 30,8		161,6 161,7		VHZ DREMP Obbichterweg Obbichterweg		621 622
15:59	16:15	29,7	EB OBBICHT	162,8	4,5	oprijden aankomst omlopen ew voornw P PAPENHOVEN2 -li.af- Julianalaan DIRECT VHZ		623
16:01	16:16	28,8	GREVENBRICHT	163,7	0,9	VHZ P ROOSTEREN6 -re.af- Meerveldweg DIRECT		624
16:01	16:17	28,7	EB GREVENBRICHT	163,8		Meerveldweg	-/Schinkelkuildeweg	625
16:01	16:17	28,3	SCHIPPERSKERK	164,2		Meerveldweg		626
		28,2		164,3		VHZ DREM Meerveldweg DIRECT	Waddenlaan/-	627
		28,2		164,3		Div DREMP Meerveldweg	-/Berghaven	628
		28,1		164,4		kr -re.do Parralelweg	2x Sterre der Zeeplein/-	629
16:02	16:18	28,0	Start LITTER ZONE 4	164,5		VHZ Parallelweg		630
16:02	16:19	27,4	End LITTER ZONE 4	165,1		over brug Parallelweg		631
		26,5		166,0		Parallelweg	Illikhovenerstraat/-	632
		26,2		166,3	2,6	VHZ voornw P HOLTUM 2 -re.af- Verloren Themaatweg		633
		26,2		166,3		over viaduct Verloren Themaatweg		634
16:04	16:21	26,0	HOLTUM	166,5		Verloren Themaatweg	Halve Maanweg/-	635
		25,5		167,0	0,7	DIRECT na fabriekspoor P HOLTUM -re.af- Verloren Themaatweg VHZ		636
		25,0		167,5		Verloren Themaatweg	-/De Tramweg	637
		24,8		167,7	0,7	P 10955-11000 -re.aanh- Spaanse Vorderen		638
16:07	16:23	24,4	BUCHTEN	168,1		Spaanse Vorderen	Havenweg/-	639
		24,3		168,2	0,5	voor spoor -li.aanh- Keerweg DIRECT		640
		24,3		168,2		VHZ Keerweg		641
		24,1		168,4	0,2	voor witte kapel -re.af- Dorpstr		642
		23,8		168,7		Dorpstraat	-/Schuttersdreef	643
16:08	16:24	23,6	2e passage finish	168,9		2e passage finish thv Buchter Markt		644
		23,3		169,2		Dorpstraat	Oude Baan	645
		23,1		169,4	1,0	VHZ rotonde 1/4 -re.af- Aldenhofweg DIRECT VHZ		646
		22,8		169,7		over brug Aldenhofweg		647
		22,5		170,0		Aldenhofweg	-/Haaskoul	648
		22,4		170,1	0,7	rotonde 1/4 P OBBICHT -re.af- Sluisweg		649
		22,3		170,2		VHZ Sluisweg	Oudebaan/Heirweg	650
		22,0		170,5		over viaduct Sluisweg VHZ		651
		21,8		170,7		VHZ kr -re.do- Julianalaan	Obbichterweg	652
16:12	16:28	20,9	GREVENBRICHT	171,6	1,5	VHZ P ROOSTEREN6 -re.af- Meerveldweg DIRECT		653
16:12	16:28	20,8	EB GREVENBRICHT	171,7		Meerveldweg	-/Schinkelkuildeweg	654
16:12	16:29	20,4	SCHIPPERSKERK	172,1		Meerveldweg		655
		20,3		172,2		VHZ DREM Meerveldweg DIRECT	Waddenlaan/-	656
		20,3		172,2		Div DREMP Meerveldweg	-/Berghaven	657
		20,2		172,3		kr -re.do Parralelweg	2x Sterre der Zeeplein/-	658
16:13	16:29	20,1		172,4		VHZ Parallelweg		659
		19,5		173,0		over brug Parallelweg		660
		18,6		173,9		Parallelweg	Illikhovenerstraat/-	661
		18,3		174,2	2,6	VHZ voornw P HOLTUM 2 -re.af- Verloren Themaatweg		662
		18,3		174,2		over viaduct Verloren Themaatweg		663
16:16	16:32	18,1	HOLTUM	174,4		Verloren Themaatweg	Halve Maanweg/-	664
		17,7		174,8	0,6	DIRECT na fabriekspoor P HOLTUM -re.af- Verloren Themaatweg VHZ		665
		17,2		175,3		Verloren Themaatweg	-/De Tramweg	666
		17,0		175,5	0,7	P 10955-11000 -re.aanh- Spaanse Vorderen		667
16:18	16:35	16,6	BUCHTEN	175,9		Spaanse Vorderen	Havenweg/-	668
		16,5		176,0	0,5	voor spoor -li.aanh- Keerweg DIRECT		669
		16,5		176,0		VHZ Keerweg		670
		16,3		176,2	0,2	voor witte kapel -re.af- Dorpstr		671
		16,0		176,5		Dorpstraat	-/Schuttersdreef	672
16:19	16:36	15,7	3e passage finish	176,8		3e passage finish thv Buchter Markt		673
		15,4		177,1		Dorpstraat	Oude Baan	674
		15,2		177,3	1,1	VHZ rotonde 1/4 -re.af- Aldenhofweg DIRECT VHZ		675
		14,9		177,6		over brug Aldenhofweg		676
		14,6		177,9		Aldenhofweg	-/Haaskoul	677
		14,5		178,0	0,7	rotonde 1/4 P OBBICHT -re.af- Sluisweg		678
		14,4		178,1		VHZ Sluisweg	Oudebaan/Heirweg	679

gem 42 km	gem 40 km	nog te rijden	gemeente en plaatsnaam	gereden km's	tussen afstand	omschrijving route	(kruisende weg)	volg nr
AVG 42 km	AVG 40 km	km to go	city	driven km's	distance between	definition	(crossing road)	no
		14,1		178,4		over viaduct Sluisweg VHZ		680
		13,9		178,6		VHZ kr -re.do- Julianalaan	Obbichterweg	681
16:23	16:40	13,1	GREVENBRICHT	179,4	1,4	VHZ P ROOSTEREN6 -re.af- Meerveldweg DIRECT		682
16:23	16:40	13,0	EB GREVENBRICHT	179,5		Meerveldweg	-/Schinkelkuildeweg	683
16:23	16:41	12,7	SCHIPPERSKERK	179,8		Meerveldweg		684
		12,5		180,0		VHZ DREM Meerveldweg DIRECT	Waddenlaan/-	685
		12,5		180,0		Div DREMP Meerveldweg	-/Berghaven	686
		12,4		180,1		kr -re.do Parralelweg	2x Sterre der Zeeplein/-	687
16:24	16:41	12,3		180,2		VHZ Parallelweg		688
		11,7		180,8		over brug Parallelweg		689
		10,8		181,7		Parallelweg	Illikhovenerstraat/-	690
		10,5		182,0	2,6	VHZ voorrkr P HOLTUM 2 -re.af- Verloren Themaatweg		691
		10,5		182,0		over viaduct Verloren Themaatweg		692
16:26	16:44	10,3	HOLTUM	182,2		Verloren Themaatweg	Halve Maanweg/-	693
		9,8		182,7	0,7	DIRECT na fabriekspoor -re.af- Verloren Themaatweg VHZ		694
		9,3		183,2		Verloren Themaatweg	-/De Tramweg	695
16:29	16:47	8,7	BUCHTEN	183,4	0,7	P 10955-11000 -re.aanh- Spaanse Vonderen		696
		8,6		183,8		Spaanse Vonderen	Havenweg/-	697
		8,6		183,9	0,5	voor spoor -li.aanh- Keerweg DIRECT		698
		8,4		183,9		VHZ Keerweg		699
		8,1		184,1	0,2	voor witte kapel -re.af- Dorpstr		700
16:30	16:48	7,8	4e passage finish	184,4		Dorpstraat	-/Schuttersdreef	701
		7,6		184,7		4e passage finish thv Buchter Markt		702
		7,4		184,9		Dorpstraat	Oude Baan	703
		7,1		185,1	1,0	VHZ rotonde 1/4 -re.af- Aldenhofweg DIRECT VHZ		704
		6,8		185,4		over brug Aldenhofweg		705
		6,7		185,7		Aldenhofweg	-/Haaskoul	706
		6,6		185,8	0,7	rotonde 1/4 P OBBIICHT -re.af- Sluisweg		707
		6,3		185,9		VHZ Sluisweg	Oudebaan/Heirweg	708
		6,1		186,2		over viaduct Sluisweg VHZ		709
16:34	16:52	5,2	GREVENBRICHT	186,4		VHZ kr -re.do- Julianalaan	Obbichterweg	710
16:34	16:52	5,1	EB GREVENBRICHT	187,3	1,5	VHZ 1e weg P ROOSTEREN6 -re.af- Meerveldweg DIRECT		711
16:34	16:52	4,8	SCHIPPERSKERK	187,4		Meerveldweg	-/Schinkelkuildeweg	712
		4,6		187,7		Meerveldweg		713
		4,6		187,9		VHZ DREM Meerveldweg DIRECT	Waddenlaan/-	714
		4,5		187,9		Div DREMP Meerveldweg	-/Berghaven	715
16:35	16:53	4,5	Start LITTER ZONE 5	188,0		kr -re.do Parralelweg	2x Sterre der Zeeplein/-	716
16:36	16:54	3,8	End LITTER ZONE 5	188,0		VHZ Parallelweg		717
		2,9		188,7		over brug Parallelweg		718
		2,6		189,6		Parallelweg	Illikhovenerstraat/-	719
		2,6		189,9	2,6	VHZ voorrkr P HOLTUM 2 -re.af- Verloren Themaatweg		720
16:38	16:56	2,4	HOLTUM	189,9		over viaduct Verloren Themaatweg		721
		2,0		190,1		Verloren Themaatweg	Halve Maanweg/-	722
		1,5		190,5	0,6	DIRECT na fabriekspoor -re.af- Verloren Themaatweg VHZ		723
		1,3		191,0		Verloren Themaatweg	-/De Tramweg	724
16:40	16:58	0,9	BUCHTEN	191,2	0,7	P 10955-11000 -re.aanh- Spaanse Vonderen		725
		0,8		191,6		Spaanse Vonderen	Havenweg/-	726
		0,8		191,7	0,5	voor spoor -li.aanh- Keerweg DIRECT		727
		0,5		191,7		VHZ Keerweg		728
16:41	16:59	0,2	afleiding ploegleiders	192,0	0,3	voor witte kapel -re.af- Dorpstr		729
16:41	17:00	0,0	Finish	192,3		Dorpstraat	-/Schuttersdreef	730
				192,5		Dorpstraat thv Buchter Markt		731
			afleiding ploegleiders			kr -re.af- Schuttersdreef, ew -li.af- Spoorstraat, -re.do- Achter de Hoven, ew -li.af- Oude Baan		

FINAL 3 KM



HOOGTEPROFIEL / ELEVATION







### RUCPHEN

In juni 2014 werd de 2e etappe van de toen nog Ster ZLM Toer in onze gemeente verreden. 8 jaar later is Rucphen wederom gastheer van de ZLM Tour en daar zijn we trots op. Als wielergemeente in het mooie West-Brabant ontvangen we de matadores van de weg die zich warmdraaien voor het nog grotere werk in de Tour de France. Zo vormt de ZLM Tour een prima voorbereiding voor met name de sprinters in het peloton.

Op 11 juni om 12.00 uur klinkt het startschot voor de 4e etappe van de ZLM Tour van Rucphen naar Mierlo. Het vertrek vindt plaats vanaf het voorterrein van het gemeentehuis in Rucphen. Prachtig om de profrenners weer te ontmoeten en in actie te zien.

Gelukkig mogen er dit jaar weer als vanouds toeschouwers tot dit prachtige evenement worden toegelaten. Dit geeft toch heel veel meer sfeer en het maakt de wedstrijd voor de renners ook veel aantrekkelijker. En dat het een aantrekkelijke wedstrijd gaat worden staat vast. Voorafgaand aan de start presenteren de renners zich aan het publiek.

Naast gastheer voor de ZLM Tour ontvangt Rucphen later dit jaar ook LaVuelta Holanda binnen haar gemeentegrenzen. Volop te beleven dus in onze prachtige wielergemeente. U bent van harte welkom.

Ik wens alle deelnemers heel erg veel succes en alle wielierliefhebbers veel kijkplezier.

Marjolein van der Meer Mohr  
Burgemeester van Rucphen



### MIERLO

Wat zijn we blij met de komst van de ZLM Tour in Geldrop-Mierlo. Het is bijzonder om zo'n groot en bekend sportevenement te mogen ontvangen in ons dorp. We gaan er een onvergetelijke dag van maken.

De wielersport heeft een unieke charme. Een charme die wordt gevoed door de adrenaline van de enthousiastelingen die langs de weg staan. Adrenaline die door het spektakel dat vooraf wordt opgevoerd nog verder wordt aangewakkerd. Om met die adrenaline de renners aan te moedigen harder te gaan. Die zelf natuurlijk weer in een flits voorbij zijn.

De tour komt door de dorpskern van Geldrop en finisht in de kern van Mierlo. We organiseren dan ook een leuk randprogramma samen met de horeca, verenigingen en de winkeliers, zodat iedereen kan genieten van een dag vol spektakel.

Het zal druk zijn op het Molenplein. Daar worden de renners na afloop natuurlijk feestelijk gehuldigd. De finish is op de Marktstraat, net na 't Toon Bekx-steegje. Het zal een spannende sprint gaan zijn. Met na afloop natuurlijk een geweldig feest. Een feest waar we allemaal naar uitkijken. Want na al de coronaperikelen, zal een dag als deze weer voor velen voelen als vanouds.

Ik wens je heel veel plezier tijdens deze dag. Geniet en maak er samen met ons een onvergetelijk, prachtig evenement van.

Marc Jeucken  
Wethouder Geldrop-Mierlo

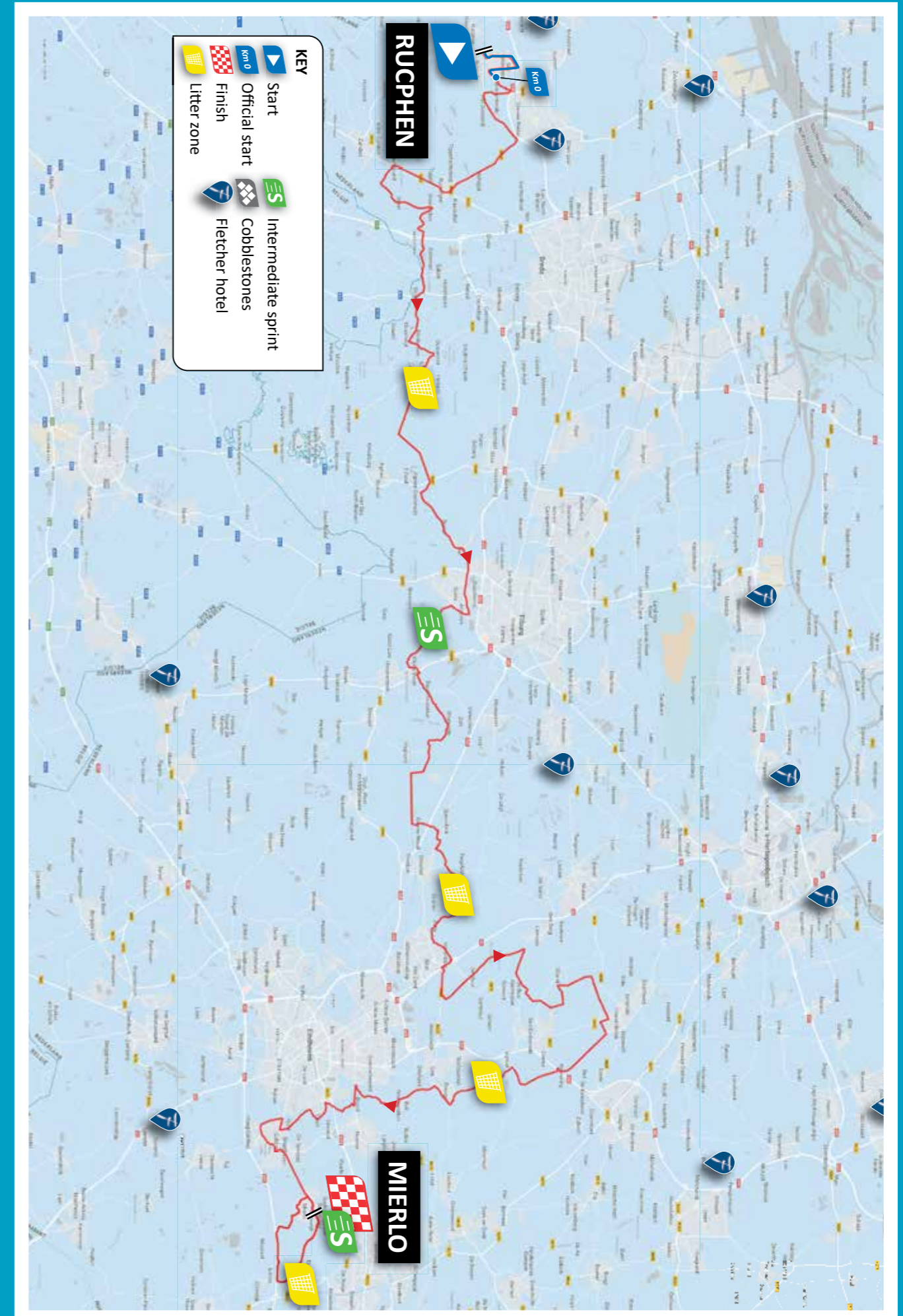
Zelf heeft Marc Jeucken al van jongs af aan een passie voor het wielrennen. Marc fietst zowel actief op de racefiets als op de MTB menig kilometer. Van jongs af aan volgt hij passief vele wielervedstrijden in binnen-en buitenland.

**SATURDAY JUNE 11TH 12PM - 5PM RUCPHEN – MIERLO**

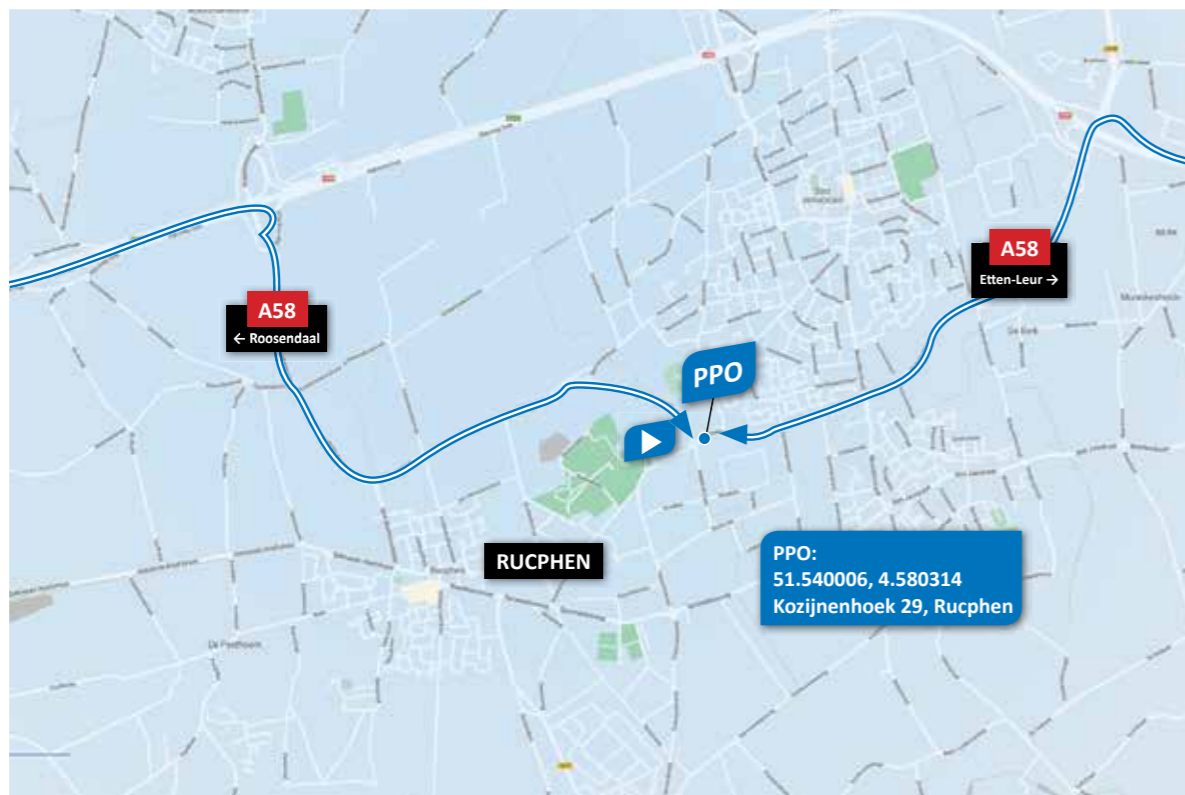
Plaats / city start & finish	Rucphen - Mierlo
Parking ploegen / parking teams <b>start</b>	<b>PPO:</b> Kozijnenhoek 29, 4715 RE Rucphen
Parking ploegen / parking teams <b>finish</b>	<b>PPO:</b> Brugstraat 15-1, 5731 HE Mierlo
<i>Follow signs from ppo to team parking</i>	
Permanence / race headquarters <b>start</b>	Gemeentehuis, Binnentuin 1, Rucphen
Permanence / race headquarters <b>finish</b>	Dienst Dommelvallei, Dorpstraat 210, Mierlo
Anti-doping room <b>finish</b>	Dienst Dommelvallei, Dorpstraat 210, Mierlo
Meeting commissaires / police / organization	<b>09:30 uur - 10:15 uur</b> Gemeentehuis, Binnentuin 1, Rucphen
Ploegenpresentatie / team presentation	<b>10:30 uur - 11:45 uur</b>
Start / depart	<b>12:00 uur</b> Kozijnenhoek thv Gemeentehuis, Rucphen
Afstand / distance	196.3 km
Neutralisatie lengte / distance neutralization	5.5 km
Puntensprint 1 / intermediate sprint	km 56.2 Goirlesedijk, Hilvarenbeek
Puntensprint 2 / intermediate sprint 2	km154.8 1e passage finish at Toon Bekxsteegje, Mierlo
Gevaarlijk punt / danger point	km 47.4 <b>Paaltjes/Poles:</b> Kerkstraat, Riel km 47.8 <b>Paaltjes/Poles:</b> Kerkstraat, Riel
Litter zone 1	km 36.9 Chaamseweg, Chaam
Litter zone 2	km 77 De Fransman, Oirschot
Litter zone 3	km 116.2 Vresselseweg, Schijndel
Litter zone 4	km 149.8 Herselseweg, Lierop
Litter zone 5	km 190.5 Herselseweg, Lierop
Feeding zone	None
Afleiding volgers / deviation	km 196 Marktstraat, Mierlo
Finish	km 196.3 16:45 uur Marktstraat, Mierlo

**Finish passages**

1 <sup>st</sup> passage finish	15:40 - 16:04 uur
2 <sup>nd</sup> passage finish	15:58 - 16:24 uur
3 <sup>rd</sup> passage finish	16:16 - 16:45 uur



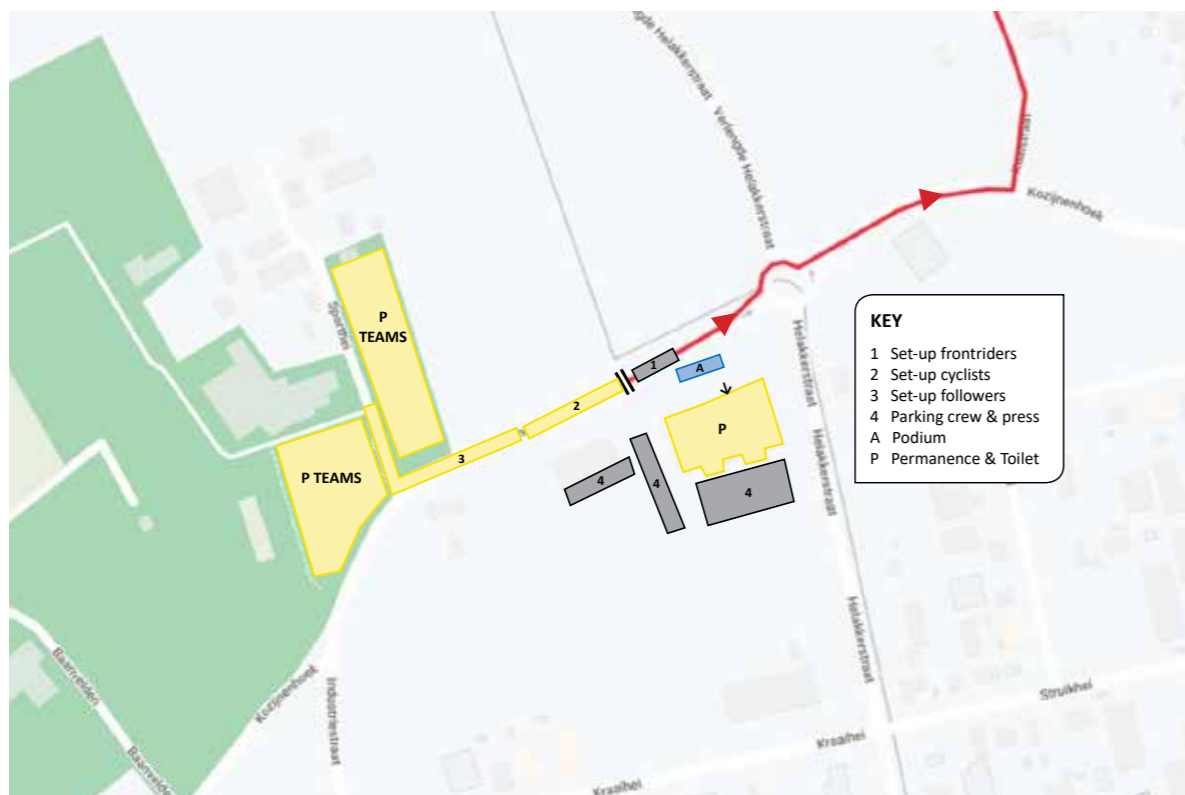
PPO START



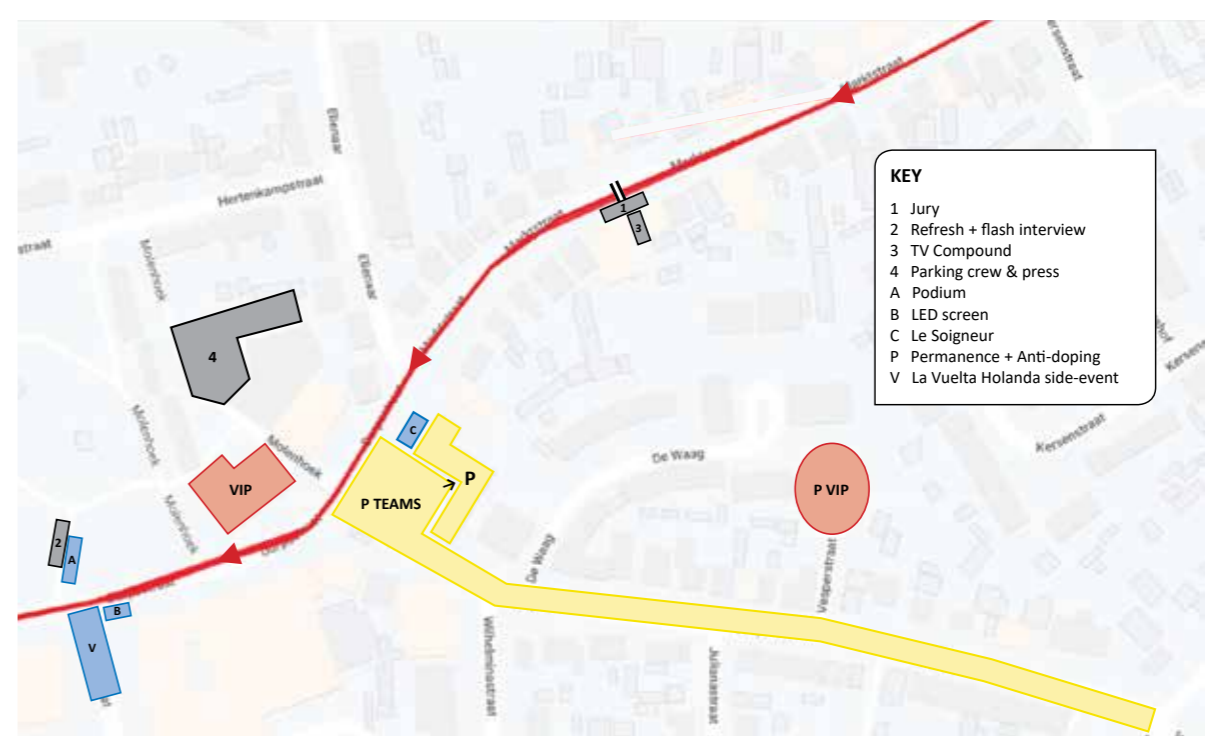
PPO FINISH



DETAIL START



DETAIL FINISH



gem 44 km	gem 40 km	nog te rijden	gemeente en plaatsnaam	gereden km's	tussen afstand	omschrijving route	(kruisende weg)	volg nr
AVG 44 km	AVG 40 km	km to go	city	driven km's	distance between	definition	(crossing road)	no
12:00	12:00	5,5	{Rucphen}	0,0		Provincie Noord-Brabant		a
12:00	12:00	5,5	RUCPHEN	0,0		vertrek Kozijnenhoek thv Gemeentehuis		b
12:00	12:00	5,4	SPRUNDEL	0,1	0,1	VHZ rotonde 2/4 P SPRUNDEL -re.do Vosdonkseweg		c
12:00	12:00	5,2	St WILLEBRORD	0,3	0,2	1e weg -li.af- Kaaistraat		d
		4,8		0,7		Kaaistraat	-/Rucphensestraat	e
		4,7		0,8		Kaaistraat	Wilgenstraat/-	f
		4,7		0,8		Kaaistraat	-/Magrietstraat	g
		4,5		1,0		Kaaistraat DIRECT	Meidoornstraat/-	h
		4,5		1,0		Kaaistraat	-/Leliestraat	i
		4,4		1,1		Kaaistraat	Hazelaarstraat/Geraniumstraat	j
		4,2		1,3		Kaaistraat	Lijsterbesstraat/Vijverstraat	k
		4,1		1,4		Kaaistraat	Elzenstraat/-	l
		3,9		1,6		Kaaistraat	Lindestraat/Rozenkranstraat	m
		3,7		1,8	1,5	weg -re.aanh- Bremstraat	Bremstraat/-	n
		3,5		2,0		Bremstraat DIRECT		o
		3,4		2,1	0,3	VHZ rotonde 2/4 -re.do- Bremstraat	Poppestraat	p
		3,2		2,3		DREMP VHZ Bremstraat	-/Singelstraat	q
		3,1		2,4		DREMP Bremstraat	Kenbelstraatje/-	r
		3,0		2,5		DREMP Bremstraat		s
		2,9		2,6		VHZ Bremstraat DIRECT		t
		2,9		2,6	0,5	ew P ST WILLEBRORD rood -re.af- Dorpsstraat		u
		2,7		2,8		DREMP Dorpsstraat	Hendrikstraat/Past.Palsstraat	v
		2,6		2,9		DREMP Dorpsstraat	Marijkestraat/Rugstraat	w
		2,5		3,0		DREMP Dorpsstraat	-/Rozenkranstraat	x
		2,4		3,1		DREMP Dorpsstraat DIRECT	Past.Kroesstraat/-	y
		2,4		3,1		DREMP sit -re.do- Dorpsstraat	-/Past.Bastiaansensingel	z
		2,3		3,2		Dorpsstraat	Sportparkstraat/Dorpsstraat	aa
		2,2		3,3		Dorpsstraat	Mons.v.Rooijstraat/-	ab
		2,1		3,4		Dorpsstraat DIRECT	Weberstraat/-	ac
		2,1		3,4		ew voorw -re.do- Dorpsstraat	-/Past.Bastiaansensingel	ad
		2,0		3,5		Dorpsstraat	de Gagelrijzen/Smidsstraat	ae
		1,9		3,6		Dorpsstraat	Wilgenburg/Dahliastraat	af
		1,6		3,9		Dorpsstraat	-/Poppestraat	ag
		1,5		4,0		Dorpsstraat	de Gagelrijzen/Vinkenstraat	ah
		1,4		4,1		kr -re.do- Noorderstraat	Krommestraat/-	ai
		1,2		4,3		Noorderstraat	-/Nachttegaalstraat	aj
12:09	12:09	1,1	SPRUNDEL	4,4	1,8	VHZ rotonde 3/4 P HOEVEN 6 -li.af- Vosdonkseweg		ak
12:10	12:10	0,9	EB SPRUNDEL	4,6		Vosdonkseweg		al
		0,3		5,2	0,8	VHZ rotonde 2/4 -re.do- Vosdonkseweg		am
12:12	12:12	0,0	Einde Neutralisatie	5,5		T.h.v. reclame mj O		an
12:12	12:12	196,5	START	0,0		T.h.v. reclame mj O		1
		195,9		0,6	0,6	1e weg -re.af- Ettenseweg		2
		195,6		0,9	0,3	kr P SRUNDEL 3 rood -re.af- Ettenseweg		3
		195,2		1,3		Ettenseweg	Broekstraatje/-	4
		194,5		2,0		Ettenseweg	Polderstraat/Martenstraat	5
12:15	12:16	193,9	SPRUNDEL	2,6		Ettenseweg		6
		193,8		2,7	1,8	VHZ rotonde 3/4 -li.af- Bredasebaan		7
12:16	12:16	193,7	EB SPRUNDEL	2,8		Bredasebaan		8
		193,3		3,2		Bredasebaan	Munnikendijk/Boterstraat	9
		193,1		3,4		Bredasebaan	-/Oosteindseweg	10
		192,9		3,6		Bredasebaan	-/Groenstraat	11
		192,5		4,0		Bredasebaan	doodlopende weg/-	12
12:17	12:18	192,3	{Ethen-Leur}	4,2		Bredasebaan		13
		191,8		4,7		DREMP -re.do- Sprundelsebaan	Grauwe Polder/-	14
		191,6		4,9		Sprundelsebaan	-/Oude Koekoekweg	15
		191,3		5,2		Sprundelsebaan	Hogeweg/-	16
		190,9		5,6		Sprundelsebaan	Zundertseweg	17
		190,2		6,3		Sprundelsebaan	-/Lazerijstraat	18
		190,0		6,5	3,8	VHZ rotonde 1/4 P RIJSBERGEN 6 -re.af- N394		19
		189,5		7,0		N394	-/Brakkenstraat	20
12:22	12:23	188,8	FLITSPAAL	7,7		N394	Vossenbergsevaart	21
		188,5		8,0		N394	Zandspuil/-	22
		188,2		8,3		N394	-/Klappenberg	23
		187,6		8,9		N394	Naaldstraat/-	24

gem 44 km	gem 40 km	nog te rijden	gemeente en plaatsnaam	gereden km's	tussen afstand	omschrijving route	(kruisende weg)	volg nr
AVG 44 km	AVG 40 km	km to go	city	driven km's	distance between	definition	(crossing road)	no
12:24	12:26	187,3	{Zundert}	9,2		N394		25
		186,8		9,7		N394	-/Vervul	26
		186,4		10,1		N394	Hellegatweg/-	27
		186,1		10,4		N394	-/Boomkensvaart	28
12:27	12:28	185,4	RIJSBERGEN	11,1		VHZ N394	Watermanseweg/ Tiggeltbergsestr	29
		185,3		11,2		N394	-/De Waterman	30
		185,1		11,4		N394	-/Lange Reep	31
		185,0		11,5		VHZ N394		32
		184,9		11,6		N394	Boswachter Neefsstraat/-	33
		184,8		11,7		N394	-/Oranje	34
		184,6		11,9		VHZ N394 DIRECT	-/Gommersstraat	35
12:28	12:30	184,5		12,0	5,5	VHZ rotonde 1/4 P N263 -re.af- Sint Bavostraat		36
		184,2		12,3		VHZ Sint Bavostraat	Hogestraat/-	37
		184,1		12,4		Sint Bavostraat	Lagestraat/St Bavostraat	38
		184,0		12,5		Sint Bavostraat	Hofdrevn/Kerkakkerstraat	39
		183,8		12,7		verkli -re.do- Antwerpseweg	Koutershof/-	40
		183,7		12,8		Antwerpseweg DIRECT	Koutershof/Antwerpseweg	41
		183,7		12,8		Antwerpseweg	-/Min Verschuurstraat	42
		183,6		12,9		Antwerpseweg	-/Bungalowpark	43
		183,5		13,0	1,0	VHZ rotonde 2/3 -re.do- N263	-/Koningin Julianastraat	44
12:29	12:31	183,4	EB RIJSBERGEN	13,1		N263	Parallelweg	45
		182,7		13,8		N263	Beemdstr/Stokbeemd	46
		182,1		14,4		N263	-/Huisakkerstraat	47
		180,8		15,7		N263	-/Bredaseweg	48
		180,5		16,0	3,0	VHZ kr BRD DE LAARSE HEI wit -li.af- Voorste Schaapsdijk		49
		180,5		16,0		DIRECT	Parallelweg	50
		180,4		16,1		kr -re.do- Voorste Schaapsdijk	Achterste Schaapsdijk/-	51
		180,0		16,5		over brug Voorste Schaapsdijk		52
		179,8		16,7		Voorste Schaapsdijk		53
		179,7		16,8		Voorste Schaapsdijk	De Gagels/-	54
		179,2		17,3	1,3	ew voorw -li.af- Oekelsebaan	-/Oekelsebaan	55
		178,9		17,6		Oekelsebaan	-/Laarse Heistraat	56
		178,3		18,2		DREMP -re.do- Schriekenweg		57
		178,0		18,5		Schriekenweg	-/Schriekeneg 13/15	58
		177,7		18,8		Schriekenweg	-/Bigtelaar	59
		177,4		19,1		kr -re.do- Oekelsestraat	-/Gelderdonksestraat	60
		176,5		20,0		Oekelsestraat	Altenaarweg/-	61
		176,0		20,5		Oekelsestraat	-/Klein Oekelsestraat	62
		175,3		21,2		Oekelsestraat	Breedschotsstraat/-	63
		175,2		21,3	4,0	STOPkr -re.af- Noordhoeksestr	-/Noordhoeksestraat	64
		174,7		21,8		Noordhoeksestraat	Zandstraat/Klein Oekelsestr	65
		173,8		22,7	1,4	weg -re.aanh- Hazeldonksestraat		66
		173,2		23,3		Hazeldonksestraat	-/Paandijksestraat	67
		173,1		23,4		Hazeldonksestraat	-/Oude Trambaan	68
		172,9		23,6		Hazeldonksestraat	-/Hazeldonksestraat	69
12:44	12:47	172,8	{Breda}	23,7	1,0	weg -re.aanh- Hazeldonksestraat	De Breebroeken/-	70
		172,6		23,9		over spoor viaduct Hazeldonksestraat		71
		172,5		24,0		over viaduct A16 Hazeldonksestraat		72
		172,0		24,5		Hazeldonksestraat	-/Hazeldonk	73
12:45	12:49	171,7	{Alpen-Chaam}	24,8	1,1	P MEERSEL-DREEF -re.af- Rijsbergsebaan		74
		171,4		25,1	0,3	over brug weg -li.aanh- Kerzelseweg		75
		170,2		26,3		Kerzelseweg	-/Heiende	76
		169,8		26,7	1,6	ew P STRIJBEK -li.af- Galdersweg DIRECT		77
		169,8		26,7	0,0	kr P STRIJBEK2 -re.af- Markweg DIRECT		78
		169,8		26,7		Div DREMPELS Markweg		79
		169,6		26,9		over Brug Markweg		80
		169,3		27,2		Markweg	-/Markweg	81
		168,8		27,7	1,0	ew voorw P MEERLE -re.af- Strijbeekseweg		82
		168,4		28,1		Strijbeekseweg	-/Strijbeekseweg 56/58 etc	83
		168,2		28,3	0,6	kr P CHAAM 6 -li.af- Goudbergseweg		84
		167,1		29,4		Goudbergseweg	-/Bergweg	85
		166,3		30,2		-re.do- Oude Bredasebaan	P-plaats Erikaweg/-	86
		166,0		30,5		Oude Bredasebaan	Ginderdoorstraat/-	87









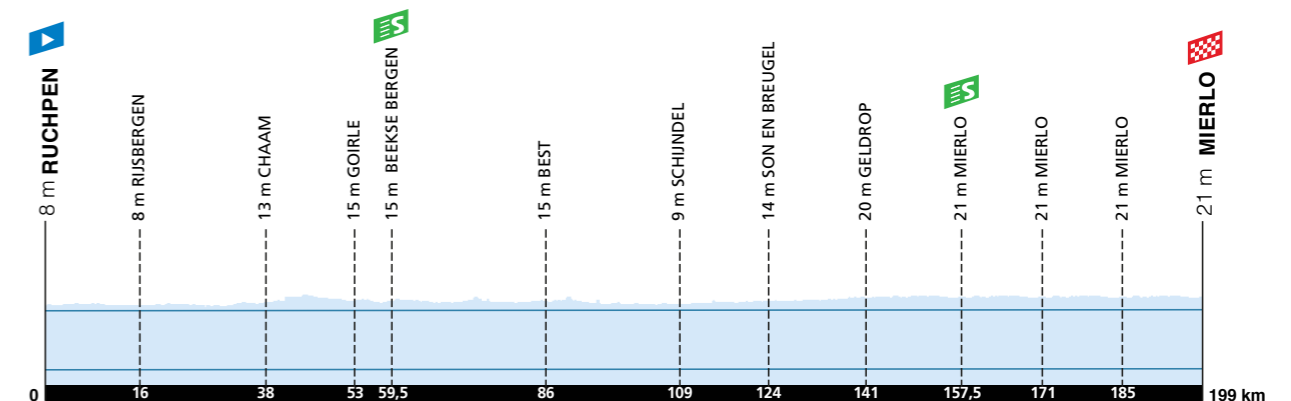


gem 44 km	gem 40 km	nog te rijden	gemeente en plaatsnaam	gereden km's	tussen afstand	omschrijving route	(kruisende weg)	volg nr
AVG 44 km	AVG 40 km	km to go	city	driven km's	distance between	definition	(crossing road)	no
		13,3		183,2		DREMP Dorpsstraat	Vesperstraat/-	602
		13,2		183,3		DREMP Dorpsstraat DIRECT	Magrietstraat/-	603
		13,2		183,3		DREMP Dorpsstraat	P-Plaats/-	604
		13,1		183,4		DREMP Dorpsstraat	Kerkstraat/-	605
		13,0		183,5	1,0	DREMP spl -li.af- Dorpsstraat	-/Prelaat Brantenstraat	606
		12,8		183,7		DREMP Dorpsstraat		607
		12,7		183,8	0,3	DREMP spl BRD 97 GROEN -li.af- Burg.Verheugtstraat DIRECT		608
		12,7		183,8	0,0	spl -re.aanh- Burg.Verheugtstraat	Schoolstraat/-	609
		12,6		183,9		Burg. Verheugtstraat	-/Fietspad	610
		12,5		184,0		Burg. Verheugtstraat	Vaanakker/-	611
		12,3		184,2	0,4	voorkr -li.af- Santheuvel West		612
		12,2		184,3		Santheuvel West	-/Haakakker	613
		12,1		184,4		Santheuvel West	Wersakker/-	614
		12,0		184,5		Santheuvel West	-/Haakakker	615
		11,9		184,6		VHZ Santheuvel West DIRECT	Kerkakkers/-	616
		11,8		184,7		VHZ Santheuvel West	-/Torenweg	617
		11,6		184,9		Santheuvel West	Kanunnik Daemenstr/Boslaan	618
		11,5		185,0		Santheuvel West	Jutland/-	619
		11,4		185,1		Santheuvel West	Heer Dickbierweg/-	620
		11,3		185,2		Santheuvel West	-/De Loo	621
		11,2		185,3		VHZ Santheuvel West	-/De Loo	622
		10,9		185,6	1,4	VHZ rotonde 1/4 -re.af- Heer de Heuschweg		623
		10,7		185,8		Heer de Heuschweg	-/De Loo	624
		10,6		185,9		Heer de Heuschweg	Overakker/Kasteelweg	625
16:22	16:51	10,5	EB MIERLO	186,0		Heer de Heuschweg		626
		10,3		186,2	0,6	spl BRD PLUKTUIN -li.af- Voortje	-/Trimpert	627
		8,9		187,6	1,4	ew BRD PLUKTUIN -li.af- Voortje	-/Voortje	628
16:24	16:54	8,5	{Someren}	188,0	0,4	na BRD ZONE60 -re.af- Groenebeemdweg DIRECT		629
		8,5		188,0	0,0	-li.af- Groenebeemdweg		630
		8,3		188,2		onder viaduct Groenebeemdweg		631
		7,4		189,1		Groenebeemdweg	Broekant/-	632
		6,0		190,5		Groenebeemdweg	Kerkenhuis/-	633
		5,5		191,0	3,0	ew voorw -li.af- Steenmertseweg	-/Steenmertseweg	634
		5,2		191,3		DREMP Steenmertseweg	-/Vleutlaan	635
16:29	16:59	4,9	Start LITTER ZONE 5	191,6		DREMP kr -re.do- Herselseweg	Kerkenhuis/Achterbroek	636
16:30	17:00	4,4	End LITTER ZONE 5	192,1		Herselseweg		637
		3,8		192,7	1,7	VHZ P MIERLO 3 -li.af- Mierloseweg		638
		3,6		192,9		Mierloseweg	Gebergte/Hersel	639
		2,5		194,0		Mierloseweg	Winkelstraat/Veldweg	640
16:33	17:04	1,9	{Geldrop-Mierlo}	194,6		VHZ DREMP -re.do- Bekelaar		641
		1,3		195,2		Bekelaar	-/Eendenpoel	642
16:34	17:05	1,2	MIERLO	195,3		DREMP Bekelaar		643
		1,0		195,5		Bekelaar	Bekelaar/-	644
		0,8		195,7		Bekelaar	Loeswijk/-	645
		0,6		195,9		Bekelaar	-/Goorsedijk	646
		0,4		196,1	3,4	VHZ rotonde 2/4 P CENTRUM -re.do- Marktstraat		647
16:36	17:06	0,3	afleiding ploegleiders	196,2		DREMP Marktstraat	Bissch.van Mierlostraat/-	648
		0,1		196,4		Marktstraat	Kersenstraat/-	649
16:36	17:07	0,0	FINISH	196,5		Finish thv Toon Bekxsteegje		650
			afleiding ploegleiders			-li.af- Bissch.van Mierlostraat, kr -re.af- Vesperstraat		

LAATSTE 3 KM / FINAL 3 KM



HOOGTEPROFIEL / ELEVATION





## *Welkom op de slotetappe van de ZLM Tour!*

Kom gerust eens terug naar onze gemeente. Er is hier genoeg te beleven: zo zijn er meer evenementen dan weken in het jaar, Vincent van Gogh is hier geboren, landgoederen komen tot leven en er zijn talloze recreatieve mogelijkheden.

*Wij wensen u een mooie slotetappe.*



### MADE

Op 12 juni is de gemeente Drimmelen het decor voor het vertrek van de slotrit van de ZLM Tour. Ik ben trots op de komst van de ZLM Tour naar onze gemeente. Het is het begin van een mooie wielierzomer met een aantal grote wielerrondes die Drimmelen passeren.

De afsluitende etappe van de vijfdaagse sprinterskoers de ZLM tour vindt plaats in West-Brabant, voor een groot deel over de wegen waar later dit jaar ook de Ronde van Spanje gebruik van maakt. In de ZLM Tour vormt de gemeente Drimmelen het decor voor het vertrek van de slotrit op zondag 12 juni met een geneutraliseerde ronde over het parcours van de profronde van Made. Dat profcriterium werd ruim 75 jaar lang verreden op de maandag na Luik-Bastenaken-Luik en haalde net als de ZLM Tour altijd enkele grote namen naar het wielerdorp.

Laten we er samen een mooie wielierzomer van maken!

Harry Bakker  
Wethouder sport Gemeente Drimmelen

### RIJSBERGEN

Rijsbergen kent een rijke wielersporthistorie. Denk hierbij aan namen als Kees Haast, Jacques Hanegraaf, Theo en Johan van der Velde, Jos van Aert, Emiel Kerstens en Sandra Rombouts. Renners met een behoorlijke staat van dienst in de wielersport. Zij vormen het wielersport-DNA van de gemeenschap.

Stichting Wielerdorp Rijsbergen draagt dit DNA enthousiast uit. Ook op mij hebben ze dit enthousiasme overgedragen. In mijn vrije tijd pak ik door hen graag de wielrenfiets. Niets mooier dan een ronde in de ochtendzon. Tijdens zo'n ronde, proef je de fietscultuur in de gemeente Zundert. Terrassen vol met fietsgroepen die op adem komen na hun ronde, onder het genot van een hapje en een drankje.

Het maakt mij dan ook enorm trots dat de ZLM Tour naar hier komt. En niet zomaar een etappe, de finish van de slotetappe! Dit sportieve hoogtepunt is misschien wel het grootste sportevenement in de geschiedenis van de gemeente Zundert! Sprinters van wereldklasse 'gewoon' door onze straten. Dat is toch fantastisch?

Wij vinden het een eer om gastheer te mogen zijn van de eindstreep in de laatste etappe. Om dit te bereiken, is veel werk verzet. Hiervoor wil ik graag Stichting Wielerdorp Rijsbergen een groot compliment maken. Ook hierin hebben zij een groot deel van de praktische invulling op zich genomen. Het organiseren van dit evenement was nooit gelukt als we de handen niet zo intensief met alle partijen ineen hadden geslagen. We hebben het samen voor elkaar gekregen en we maken er een fantastisch weekend van.

Ik wens de renners een goede koers op weg naar de Tour de France en de bezoekers veel kijkplezier!

Twan Zopfi  
Wethouder Sport en Cultuur



**SUNDAY JUNE 12TH 12:40PM - 5PM MADE - RIJSBERGEN**

Plaats / city start & finish	Made - Rijsbergen
Parking ploegen / parking teams <b>start</b>	<b>PPO:</b> Godfried Schalckenstraat, Made
Parking ploegen / parking teams <b>finish</b>	<b>PPO:</b> Sint Bavostraat 95, 4891 CH Rijsbergen
<i>Follow signs from ppo to team parking</i>	
Permanence / race headquarters <b>start</b>	Hotel de Korenbeurs, Made
Permanence / race headquarters <b>finish</b>	Bibliotheek, Rijsbergen
Anti-doping room <b>finish</b>	Bibliotheek, Rijsbergen
Meeting commissaires / police / organization	<b>10:15 uur - 11:00 uur</b> Hotel de Korenbeurs, Mad
Ploegenpresentatie / team presentation	<b>11:15 uur - 12:25 uur</b>
Start / depart	<b>12:40 uur</b> vertrek thv Hotel De Korenbeurs, Made
Afstand / distance	160.5 km
Neutralisatie lengte / distance neutralization	5.3 km
Spoorwegovergang / railboard crossing	3x bewaakt / 3x guarded
Locatie 1 / location 1	km 4.8 Sluizeweg
Locatie 2 / location 2	km 15.4 Kerkdijk, Hooge Zwaluwe
Locatie 3 / location 3	km 49 Onze Lieve Vrouwestr., Zegge
Puntensprint 1 / intermediate sprint	km 47.2 thv Picknick Boschenhoofdseweg, Rucphen
Puntensprint 2 / intermediate sprint 2	km 83.3 thv 1e passage finish, Rijsbergen
Gevaarlijk punt / danger point	km 60.7 rotonde 2/4 re-do- Achtmaalsebaan, Rucphen
Litter zone 1	km 33.3 thv kruising N389, Etten Leur
Litter zone 2	km 79.0 Voorste Schaapsdijk, Zundert
Litter zone 3	km 123.5 Voorste Schaapsdijk, Zundert
Litter zone 4	km 155.7 Voorste Schaapsdijk, Zundert
Feeding zone	None
Afleiding volgers / deviation	km 160.0 Rotonde Antwerpseweg
Finish	km 160.5 16:45 uur thv Kerkakkerstraat, Rijsbergen

**Finish passages**

1 <sup>st</sup> passage finish	14:44 uur
2 <sup>nd</sup> passage finish	15:44 uur
3 <sup>rd</sup> passage finish	15:59 uur
4 <sup>th</sup> passage finish	16:13 uur



PPO START



PPO FINISH



DETAIL START



DETAIL FINISH



gem 44 km	gem 40 km	nog te rijden	gemeente en plaatsnaam	gereden km's	tussen afstand	omschrijving route	(kruisende weg)	volg nr
AVG 44 km	AVG 40 km	km to go	city	driven km's	distance between	definition	(crossing road)	no
12:40	12:40	5,3	{Drimmelen}	0,0		Provincie Noord-Brabant		a
12:40	12:40	5,3	MADE	0,0		VERTREK thv Hotel De Korenbeurs		b
		5,2		0,1	0,1	sit -li.af- Marktstraat		c
		5,1		0,2		Marktstraat	Patronaatstraat/Schoolstraat	d
		4,8		0,5	0,4	DREMP rotonde 3/4 -li.af- Adelstraat		e
		4,7		0,6	0,1	VHZ rotonde 2/4 -re.do- Adelstraat		f
		4,6		0,7	0,1	1e weg -li.af- Adellaan DREMP		g
		4,4		0,9	0,2	DREMP ew -li.af- Patronaatstraat DIRECT		h
		4,4		0,9	0,0	spl -re.aanh- Kloosterstraat		i
		4,3		1,0		DREMP Kloosterstraat	Kapelstraat/Wilgenstraat	j
		4,2		1,1		Kloosterstraat	Kloosterhof/-	k
		4,1		1,2	0,3	DREMP spl -li.af- Kerkstraat	-/Kerkstraat	l
		3,9		1,4	0,2	sit -li.af- Marktstraat		m
		3,8		1,5		Marktstraat	Patronaatstraat/Schoolstraat	n
		3,6		1,7	0,3	DREMP rotonde 3/4 -li.af- Adelstraat		o
		3,5		1,8	0,1	VHZ rotonde 2/4 -re.do- Adelstraat		p
		3,3		2,0		Adelstraat DIRECT VHZ	Adellaan/Meidoornlaan	q
		3,1		2,2		VHZ Adelstraat		r
		3,0		2,3	0,5	VHZ rotonde 2/4 -re.do- Adelstraat		s
		2,9		2,4		kr -re.do- Blockmakerstraat	Zandstraat/-	t
		2,7		2,6		2x VHZ Blockmakerstraat		u
		2,6		2,7		Blockmakerstraat	-/De Elft	v
		2,5		2,8		Blockmakerstraat DIRECT VHZ	Klompemakersstraat/-	w
		2,3		3,0		kr -re.do- Steelhovensdijk DIRECT VHZ	Voorstraat/Esdoornlaan	x
12:47	12:47	2,1	EB MADE	3,2		Steelehovensdijk		y
		1,8		3,5	1,2	VHZ rotonde 3/4 -li.af- Tuinbouwweg		z
		1,1		4,2		VHZ Tuinbouwweg	-/Plukmadeseweg	aa
		0,7		4,6	1,1	VHZ rotonde 2/4 P DRIMMELEN 2 -re.do- Sluizeweg		ab
		0,2		5,1		Sluizeweg	Drimmelenseweg/Rijakkers	ac
		0,1		5,2		bew spoorwegovergang Sluizeweg		ad
12:51	12:51	0,0	einde neutralisatie	5,3		THV Bushalte linker zijde Hoeve Bouwlust		ae
12:51	12:51	160,5	START	0,0		THV Bushalte linker zijde Hoeve Bouwlust		1
12:53	12:53	159,4	DRIMMELEN	1,1	1,1	DREMP P BIESBOSCH wit -re.aanh- Sluizeweg		2
		159,1		1,4	0,3	rotonde 2/4 -re.do- Marinaweg		3
		158,9		1,6	0,2	ew BRD DGV -li.af- Marinaweg		4
		158,9		1,6	0,0	kr BRD 97 groen -re.aanh- Marinaweg	Marinaweg	5
		158,7		1,8	0,2	ew -li.af- Biesboschweg	-/Biesboschweg	6
		158,5		2,0	0,2	spl -li.af- Biesboschweg DIRECT		7
		158,4		2,1	0,1	ew -re.af- Dorpsstraat DIRECT		8
		158,4		2,1		DREMP Dorpsstraat	Weitjes/-	9
		158,3		2,2		verkli -re.do- Batterij SMALLE WEG	Herengracht/-	10
		158,2		2,3		Batterij	Kuipershoek/-	11
12:55	12:55	158,1	EB DRIMMELEN	2,4		VHZ DREMP Batterij LET OP SMAL	Zeggeweg/-	12
		158,0		2,5		kr -re.do- Ruilverkavelingsweg	Zeggeweg/-	13
		156,5		4,0	1,9	DREMP 1e weg BRD 63 groen -re.af- Koekoekweg		14
		153,3		7,2		kr -re.do- Amerweg	Hamseweg/-	15
		152,7		7,8		over brug Amerweg		16
13:05	13:07	150,3	LAGE ZWALUWE	10,2		DREMP Amerweg		17
		150,2		10,3	6,3	ew -li.aanh- Amerweg	-/Ameroever	18

gem 44 km	gem 40 km	nog te rijden	gemeente en plaatsnaam	gereden km's	tussen afstand	omschrijving route	(kruisende weg)	volg nr
AVG 44 km	AVG 40 km	km to go	city	driven km's	distance between	definition	(crossing road)	no
		150,1		10,4	0,1	weg -li.aanh- Kerkstraat	-/Nieuwlandsedijk	19
		150,1		10,4		Kerkstraat	-/Nieuwstraat	20
		149,7		10,8	0,4	weg -re.aanh- Ganshoeksingel DIRECT DREMPEL		21
		149,7		10,8		Ganshoeksingel	Groningenlaan/-	22
		149,6		10,9		Ganshoeksingel	-/Dom.Jamesstr	23
		149,5		11,0		DREMP Ganshoeksingel	-/Ganshoek	24
		149,4		11,1		2x VHZ DREMP Ganshoeksingel	-/Weth.Dubbelmanstr	25
		149,4		11,1		Ganshoeksingel	Past.v.Hooijdonklaan/-	26
		149,2		11,3	0,5	VHZ ew voorw -li.af- Oudeweg	-/Oudeweg	27
		149,0		11,5		Oudeweg	Gelderlandlaan/-	28
		148,9		11,6		kr -re.do- Plantsoen	-/Groenendijk	29
		148,8		11,7		Plantsoen	Olmhof/-	30
		148,8		11,7		Plantsoen	-/Oudlandstraat	31
		148,6		11,9	0,6	weg BRD 62 groen -re.aanh- Loonsedijk	Dorpsstraat/-	32
		148,4		12,1		VHZ re/li Loonsedijk PALEN		33
		148,2		12,3		DREMPEL VHZ re/li Loonsedijk PALEN	-/Plasstraat	34
		148,0		12,5	0,6	VHZ re/li PALEN weg -li.aanh- Gaete		35
		147,8		12,7		kr -re.do- Horenhilsedijk	Molendijk/Lange Reeweg	36
13:09	13:11	147,7	EB LAGE ZWALUWE	12,8		VHZ Horenhilsedijk		37
		147,0		13,5		Horenhilsedijk	Vierendeelseweg/-	38
		146,2		14,3		Horenhilsedijk	Ruilverkavelingsweg/-	39
13:11	13:13	146,0	HOOG ZWALUWE	14,5		VHZ Horenhilsedijk		40
		145,9		14,6		kr -re.do Raadhuisstraat	Korteweg/Zoutendijk	41
		145,6		14,9		Raadhuisstraat	Prinses Magrietstr/-	42
		145,5		15,0		kr -re.do- Havenstraat	Dijkje/Zwaluwseweg	43
		145,4		15,1		kr -re.do- Spoorstraat	Zeedijk/-	44
		145,1		15,4		kr -re.do- Kerkdijk DIRECT	Stationsweg/-	45
		145,1		15,4		over bew spoorweg Kerkdijk DIRECT		46
		145,0		15,5		VHZ Kerkdijk		47
		145,0		15,5		Kerkdijk	-/Burg.Godwaldtstraat	48
		144,6		15,9		Kerkdijk DIRECT	-/Kleijnstraat	49
13:13	13:15	144,5	EB HOOG ZWALUWE	16,0		VHZ Kerkdijk		50
		144,3		16,2		VHZ Kerkdijk		51
13:14	13:16	144,0	HEIKANT	16,5		VHZ Kerkdijk		52
		143,8		16,7		VHZ Kerkdijk		53
		143,8		16,7	4,2	weg -re.aanh- Kerkdijk	Heikantsedijk/-	54
		143,4		17,1		VHZ Kerkdijk		55
		143,3		17,2	0,5	1e weg -re.af- Zonzeelseweg	Wagenbergsestraat/-	56
13:15	13:18	143,0	EB HEIKANT	17,5		Zonzeelseweg	-/Zonzeelseweg	57
		142,4		18,1	0,9	weg -re.aanh- Zonzeelseweg		58
		142,0		18,5	0,4	1e weg BRD 60 GROEN -li.af- Zonzeelseweg		59
		140,9		19,6	1,1	ew BRD 56 GROEN -re.af- 3e Honderdroedeweg		60
		140,5		20,0	0,4	1e weg -li.af- Derde Weg		61
		139,0		21,5		Derde Weg	-/Derde Weg	62
		138,1		22,4	2,4	ew voorw BRD 57 GROEN -re.af- Driehoefijzerstraat LET OP		63
		137,8		22,7	0,3	VHZ rotonde 3/4 P A16 -li.af- Hoge Zeedijk		64
		137,6		22,9	0,2	weg -re.aanh- Hoge Zeedijk DIRECT		65
		137,5		23,0	0,1	weg -li.aanh- Hoge Zeedijk DIRECT		66
		137,4		23,1		over viaduct A16		67
		137,2		23,3	0,3	weg -re.aanh- Hoge Zeedijk PAALTJES		68

gem 44 km	gem 40 km	nog te rijden	gemeente en plaatsnaam	gereden km's	tussen afstand	omschrijving route	(kruisende weg)	volg nr
AVG 44 km	AVG 40 km	km to go	city	driven km's	distance between	definition	(crossing road)	no
13:23	13:27	136,9	<b>Begin keienstrook 3km</b>	23,6	0,3	<b>1e weg BRD 40 GROEN -li.af-</b> Hoge Zeedijk		69
		135,3		25,2		Hoge Zeedijk	Voogdeweg/-	70
		135,1		25,4	1,8	<b>spl BRD 54 GROEN -li.aanh-</b> Hamseweg DIRECT		71
		135,1		25,4		Hamseweg	-/Hamseweg	72
13:27	13:31	134,0	<b>Einde keienstrook</b>	26,5		Hamseweg		73
13:27	13:31	133,9	LANGEWEG	26,6		voorrkr -re.do- Hamseweg DIRECT	N285	74
		133,9		26,6		Hamseweg	De Langeweg/Weth. Trompersstr	75
		133,8		26,7	1,3	<b>kr -re.af-</b> Zuiddijk	Zuiddijk/-	76
		133,7		26,8		Zuiddijk	-/Ringweg	77
		133,6		26,9		DREMPEL Zuiddijk	-/Ringweg	78
13:28	13:32	133,4	EB LANGEWEG	27,1		Zuiddijk		79
13:30	13:34	131,8		28,7		Zuiddijk	Zuiddijk/Pootweg	80
13:31	13:36	131,1	{Zevenbergen}	29,4		Zuiddijk	uitritten industrie/-	81
		130,7		29,8		Zuiddijk	Hazeldonk/-	82
		130,5		30,0	3,3	<b>ew voorw P ETTEN-LEUR 6 -li.af-</b> N389	-/N389	83
13:32	13:37	130,2	{Etten-Leur}	30,3		over brug Mark N389		84
		129,7		30,8		N389	Boutweg/Hoge Zijweg	85
		129,2		31,3		N389	-/Lamsweg	86
		127,9		32,6	2,6	<b>VHZ kr P ETTEN-LEUR 3 -re.af-</b> N389		87
13:36	13:41	127,2	<b>Start LITTER ZONE 1</b>	33,3		<b>thv kruising N389</b>	Eishoutweg/-	88
13:37	13:42	126,7	<b>End LITTER ZONE 1</b>	33,8		N389		89
13:38	13:43	126,2	ETTEN-LEUR	34,3	1,7	<b>VHZ rotonde 1/3 P CENTRUM wit -re.af-</b> Rijsdijk		90
		126,1		34,4		over brug Rijsdijk DIRECT		91
		126,1		34,4		VHZ Rijsdijk		92
		125,7		34,8		<b>3x VHZ</b> Rijsdijk	Moerlaken/Westpolderpad	93
		125,5		35,0		VHZ LANGE MIDDENGELEIDER Rijsdijk		94
		125,4		35,1		Rijsdijk	Kouwelaarsbrand/Veenstraat	95
		125,1		35,4		Rijsdijk	Kroeten/-	96
		124,9		35,6		VHZ Rijsdijk <b>FIETSERS</b>	Slagveld	97
		124,5		36,0		VHZ Rijsdijk DIRECT	Boegspriet/-	98
		124,5		36,0	1,7	<b>VHZ rotonde 1/4 P HOEVEN -re.af-</b> Aletta Jacobslaan		99
		124,4		36,1	0,1	<b>DREMP 1e weg -re.af-</b> Sander		100
		124,2		36,3		2x DREMP MIDDEN Sander	<b>Fietspad/-</b>	101
		124,0		36,5		DREMP Sander	-/Slagveld	102
		123,6		36,9		2x DREMP MIDDEN Sander	<b>Fietspad/-</b>	103
		123,5		37,0		2x DREMP MIDDEN Sander	<b>Fietspad/-</b>	104
		123,5		37,0		DREMP Sander		105
		123,4		37,1	1,0	<b>ew -li.af-</b> Haansberg	-/Haansberg	106
		123,3		37,2	0,1	<b>1e weg -re.af-</b> Goorstraat		107
13:42	13:47	123,2	EB ETTEN-LEUR	37,3		Goorstraat		108
		122,3		38,2	1,0	<b>spl -li.aanh-</b> Bankenstraat	-/Bankenstraat	109
		122,2		38,3	0,1	<b>kr -li.aanh-</b> Bankenstraat	-/Lage Donk	110
13:45	13:51	121,1	ETTEN-LEUR	39,4	1,1	<b>STOP kr -re.af-</b> Hoeveneseweg	Hoeveneseweg/-	111
		120,7		39,8		VHZ Hoeveneseweg DIRECT	Hoeveneseweg/Achter de Vaart	112
		120,7		39,8	0,4	<b>ew P HOEVEN 2 -re.af-</b> N640 DIRECT	N640/-	113
13:45	13:51	120,7	EB ETTEN-LEUR	39,8		VHZ N640		114
		120,3		40,2		N640	Midden Donk/-	115
		120,3		40,2		N640	-/Lage Donk	116
13:46	13:52	119,8	{Halderberge}	40,7		N640		117

gem 44 km	gem 40 km	nog te rijden	gemeente en plaatsnaam	gereden km's	tussen afstand	omschrijving route	(kruisende weg)	volg nr
AVG 44 km	AVG 40 km	km to go	city	driven km's	distance between	definition	(crossing road)	no
13:47	13:53	119,6	HOEVEN	40,9		N640		118
		119,3		41,2	1,4	<b>kr NA BRD BEB KOM -li.af-</b> De Heul DIRECT VHZ		119
		119,2		41,3	0,1	<b>spl -re.aanh-</b> De Hoge Akker	De Heul/-	120
		119,1		41,4		De Hoge Akker	Korte Bunder/-	121
		119,0		41,5	0,2	<b>DREMP kr -li.af-</b> Bovenstraat	-/Bovenstraat	122
		118,9		41,6		Bovenstraat DIRECT	De Lange Meeten/ Jasmijnstraat	123
		118,9		41,6		DREMP Bovenstraat	-/Arnoutlaan	124
		118,7		41,8		DREMP Bovenstraat		125
		118,6		41,9	0,4	<b>weg -re.aanh-</b> DIRECT		126
		118,6		41,9	0,0	<b>VHZ 1e weg -li.af-</b> Bovenstraat		127
		118,4		42,1		VHZ rechter zijde Bovenstraat		128
		118,2		42,3		Bovenstraat	-/Pioenroos	129
13:49	13:55	118,1	EB HOEVEN	42,4		Bovenstraat	Hermansstraat/-	130
		117,9		42,6	0,7	<b>VHZ rotonde 2/4 P BOSSCHENHOOFD 2 -re.do-</b> Bovenstraat		131
		116,5		44,0	1,4	<b>ew BRD LANDGOED -li.af-</b> Oude Antwerpsepostbaan		132
		115,9		44,6	0,6	<b>weg -re.aanh-</b> Pangevaartdreef		133
		115,3		45,2		VHZ DREMP Pagnevaartdreef		134
13:52	13:59	115,2	BOSSCHENHOOFD	45,3		DREMP Pagnevaartdreef		135
		115,1		45,4	0,8	<b>DREMP ew voorw P RUCPHEN 3 -li.af-</b> Past v Breugelstraat		136
		115,1		45,4		Past. v. Breugelstraat	-/St Gerardushof	137
		115,0		45,5		<b>RIJBAANSCHIEDING</b> Past. v. Breugelstr	Majellahof/-	138
		114,9		45,6		Past. v. Breugelstraat	Majellahof/St.Gerardushof	139
		114,8		45,7		Past. v. Breugelstraat	-/Marijkestraat	140
13:53	14:00	114,7	<b>Smalle weg</b>	45,8	0,4	<b>voor spoor BRD 71 GROEN -re.af-</b> Magrietstraat		141
		114,6		45,9		VHZ DREMP Magrietstraat		142
		114,5		46,0		Magrietstraat	-/Christinastraat	143
		114,4		46,1		Magrietstraat	-/Oranjestraat	144
		114,3		46,2		Magrietstraat	-/Anjerstraat	145
		114,2		46,3		Magrietstraat	-/Beatrixstraat	146
		114,1		46,4		Magrietstraat	Amaliaaantje/-	147
		114,0		46,5		Magrietstraat	-/Eikenlaan	148
13:54	14:01	113,9	EB BOSSCHENHOOFD	46,6		VHZ Magrietstraat		149
		113,8		46,7		DREMP kr -re.do- Bosschenhoofdseweg	Bosschenhoofdsestraat	150
13:54	14:02	113,7	{Rucphen}	46,8		Bosschenhoofdseweg		151
13:55	14:02	113,3	<b>Puntensprint 1</b>	47,2		<b>Thv picknick Bosschenhoofdseweg</b>		152
13:56	14:03	112,9	ZEGGE	47,6		VHZ Bosschenhoofdseweg		153
		112,6		47,9	2,1	<b>DREMP ew BRD 71 groen -li.af-</b> Onze Lieve Vrouwenstr		154
		112,4		48,1		DREMP Onze Lieve Vrouwenstraat	Oude Hoofdweg/Heesterbosstr	155
		112,3		48,2		DREMP Onze Lieve Vrouwenstraat		156
		112,2		48,3		DREMP Onze Lieve Vrouwenstraat	Vondelstraat/-	157
		112,1		48,4		DREMP Onze Lieve Vrouwenstraat	-/Dorestede	158
		112,0		48,5		Onze Lieve Vrouwenstraat	Spoorstraat/-	159
		111,9		48,6		Onze Lieve Vrouwenstraat	Kapelstraat/Hoefstraat	160
13:57	14:04	111,8		48,7		VHZ Onze Lieve Vrouwenstraat		161
		111,7		48,8		DREMP Onze Lieve Vrouwenstraat	Nieuwstr/v.d Wildenbergstr	162
		111,5		49,0		DREMP Onze Lieve Vrouwenstr DIRECT	-/Lage Zegstraat	163
13:57	14:05	111,5	EB ZEGGE	49,0		<b>bew spoorweg</b> Onze Lieve Vrouwenstr	Repestraat/-	164
		111,2		49,3		Onze Lieve Vrouwenstraat	Heistraat/-	165
		111,1		49,4		Onze Lieve Vrouwenstraat	-/Spiekestraat	166

gem 44 km	gem 40 km	nog te rijden	gemeente en plaatsnaam	gereden km's	tussen afstand	omschrijving route	(kruisende weg)	volg nr
AVG 44 km	AVG 40 km	km to go	city	driven km's	distance between	definition	(crossing road)	no
		110,9		49,6		Onze Lieve Vrouwenstraat DIRECT	Rijksweg-Nrd/Onze Lieve Vrouwenstr	167
13:59	14:06	110,8	{Rucphen}	49,7	1,8	VHZ <b>rotonde</b> 2/4 P BREDA 16 -re.do Onze Lieve Vrouwenstr		168
		110,6		49,9		over viaduct A58		169
		110,3		50,2		Onze Lieve Vrouwenstraat	-/Afrif A58	170
13:59	14:07	110,2	{Roosendaal}	50,3	0,6	VHZ <b>rotonde</b> 2/4 P MAJOPPEVELD wit -re.do Spectrum		171
		110,0		50,5	0,2	<b>VHZ -re.aanh-</b> Spectrum	Oude Ettensebaan/-	172
14:00	14:07	109,8	ROOSENDAAL	50,7		Spectrum	Steenovenstraat/-	173
		109,7		50,8		Spectrum	Heliumweg/-	174
		109,5		51,0		Spectrum	-/Uitrit P-plaats	175
		109,3		51,2		VHZ Spectrum	fietsoversteek	176
		109,0		51,5		Spectrum	Argonweg/-	177
		108,8		51,7	1,2	<b>VHZ rotonde 3/4 -li.af-</b> Rucphensebaan		178
14:02	14:10	108,4	EB ROOSENDAAL	52,1		Rucphensebaan		179
		108,3		52,2		Rucphensebaan	Uitrit P-plaats/-	180
		108,2		52,3		Rucphensebaan	Uitrit P-plaats/-	181
		107,5		53,0		Rucphensebaan	Hellemondsereef/-	182
		107,4		53,1	1,4	<b>kr BRD DE OLIEPOT BLAUW -re.af-</b> Langendijksestraat		183
		107,1		53,4		Langendijksestraat	-/Segersdreef	184
		106,9		53,6	0,5	<b>weg -li.aanh-</b> Langendijksestraat		185
		106,6		53,9		Langendijksestraat	Posthoorn/-	186
		106,5		54,0	0,4	<b>weg -re.aanh-</b> Langendijksestraat DIRECT		187
		106,4		54,1	0,1	<b>weg -li.aanh-</b> Langendijksestraat		188
		106,3		54,2		Langendijksestraat	-/Laagveldsestraat	189
		105,9		54,6	0,5	<b>ew -re.af-</b> Langendijksestraat		190
		105,7		54,8	0,2	<b>weg -li.aanh-</b> Langendijksestraat		191
14:06	14:14	105,3	{Rucphen}	55,2	0,4	<b>ew -re.af-</b> Langendijksestraat		192
		104,5		56,0	0,8	<b>1e weg -li.af-</b> Langendijksestraat	-/Kampenloop	193
		104,3		56,2	0,2	<b>ew voorw BRD 61 groen -li.af-</b> Roosendaalsebaan		194
		104,1		56,4		DREMP MIDDEN Roosendaalsebaan		195
		103,8		56,7		kr -re.do- Achtmaalsebaan	Roosendaalsebaan/-	196
		102,8		57,7		Achtmaalsebaan	Zeepestraat/-	197
		102,4		58,1		Achtmaalsebaan	-/Nederheide	198
		102,3		58,2		Achtmaalsebaan	Nederheidsbaan/-	199
		101,7		58,8		Achtmaalsebaan	Antwerpsebaan	200
14:13	14:22	99,8	gevaarlijk punt	60,7	4,5	<b>rotonde</b> 2/4 -re.do- Achtmaalsebaan	Hoeksestraat	201
14:15	14:24	98,7	{Zundert}	61,8		kr -re.do- Roosendaalsebaan	Zoeksedijk/-	202
14:15	14:24	98,6	STILTEGEBIED	61,9	1,2	<b>DREMP kr -re.af-</b> Ellewaardweg		203
		97,7		62,8		Ellewaardweg	-/Scham	204
		97,3		63,2	1,3	<b>weg -li.aanh-</b> Ellewaardweg		205
		97,2		63,3	0,1	<b>weg -re.aanh-</b> Ellewaardweg		206
		97,0		63,5	0,2	<b>weg -li.aanh-</b> Ellewaard		207
		95,9		64,6	1,1	<b>ew weg -re.af-</b> Ellewaard		208
14:19	14:29	95,5	EINDE STILTEGEBIED	65,0	0,4	<b>ew -li.af-</b> Minnelingsebrugstraat		209
		94,6		65,9		Minnelingsebrugstraat	-/Minnelingsebrugstraat	210
		94,0		66,5	1,5	<b>voorw -li.af-</b> Nieuwmoerseweg	-/Nieuwmoerseweg	211
14:22	14:32	93,2	ACHTMAAL	67,3		VHZ re/li Nieuwmoerseweg		212
		93,1		67,4		kr -re.do- Achtmaalseweg	-/St Corneliusstraat	213
		93,0		67,5		Achtmaalseweg	-/Henr. Roland. Holstlaan	214
		92,9		67,6		Achtmaalseweg	Molenweg/-	215

gem 44 km	gem 40 km	nog te rijden	gemeente en plaatsnaam	gereden km's	tussen afstand	omschrijving route	(kruisende weg)	volg nr
AVG 44 km	AVG 40 km	km to go	city	driven km's	distance between	definition	(crossing road)	no
		92,9		67,6		Achtmaalseweg DIRECT	Schuttershof/-	216
		92,9		67,6	1,1	<b>BRD 01 groen -re.af-</b> Past.de Bakkerstraat		217
		92,8		67,7		Past de Bakkerstraat	Neijsenpad/-	218
		92,7		67,8		Past de Bakkerstraat	-/Past de Bakkerstraat	219
		92,5		68,0		kr P WERNHOUT 5 -re.do- van Lanschotstraat	Past. De Bakkerstr/v. Lanschotstr	220
		92,3		68,2		van Lanschotstraat DIRECT	Kloothoefstraat/-	221
14:23	14:34	92,2	EB ACHTMAAL	68,3		VHZ re/li van Lanschotstraat		222
		92,0		68,5		van Lanschotstraat	van Lanschotstraat /-	223
		91,5		69,0		van Lanschotstraat	-/van Lanschotstraat	224
		90,9		69,6	2,0	<b>weg -li.aanh-</b> van Lanschotstraat	-/Polderstraat	225
		90,8		69,7		van Lanschotstraat	Ostaaijensebaan/-	226
		90,6		69,9		van Lanschotstraat DIRECT	Oude Heistraat/-	227
		90,5		70,0		kr -re.do- Kalmthoudsebaan	-/Groenestraat	228
		90,3		70,2	0,6	<b>1e weg -li.af-</b> Grote Heistraat		229
		89,3		71,2		Grote Heistraat	-/Weimerstraat	230
		89,1		71,4		Grote Heistraat	Oude Heistraat/-	231
		88,8		71,7		Grote Heistraat	Moststraat/-	232
14:29	14:40	88,3	WERNHOUT	72,2		Grote Heistraat		233
		88,2		72,3	2,1	<b>kr -re.af-</b> Diepstraat		234
		88,1		72,4		VHZ rechts Diepstraat		235
		88,0		72,5		DREMP Diepstraat	Dahliastr/Julianalaan	236
		87,9		72,6		DREMP Diepstraat	Past. Bielarstraat/-	237
		87,7		72,8		DREMP Diepstraat DIRECT	-/Julianalaan	238
14:29	14:41	87,7		72,8	0,5	<b>DREMP ew voorw -li.af-</b> Wernhoutseweg LET OP VHZ		239
14:30	14:41	87,6		72,9		VHZ Wernhoutseweg <b>RECHTER BAAN VOLGEN</b>		240
14:30	14:41	87,5		73,0		Wernhoutseweg	Wernhoutseweg/-	241
		87,4		73,1	0,3	<b>1e weg BRD 47 groen -re.af-</b> Maalbergenstraat LET OP PAALTJES		242
14:30	14:41	87,2	EB WERNHOUT	73,3		over brug Maalbergenstraat		243
		86,7		73,8	0,7	<b>1e weg -li.af-</b> Weduwestraat		244
		86,3		74,2		Weduwestraat	-/Wildertstraat	245
		85,5		75,0		Weduwestraat	-/Wildertstraat	246
		85,0		75,5	1,7	<b>ew voorw -re.af-</b> Gaardsebaan		247
		84,7		75,8	0,3	<b>weg -li.aanh-</b> Rustenburgstraat	-/Gaardsebaan	248
		83,5		77,0		Rustenburgstraat	-/Goorbaan	249
		83,3		77,2	1,4	<b>VHZ ew voorw -li.af-</b> Meirseweg		250
		83,0		77,5		Meirseweg DIRECT	-/Waaienbergstraat	251
		82,9		77,6	0,4	<b>kr BRD CAMPING -re.af-</b> Oekelsebaan	-/Meirseweg	252
		82,6		77,9		Oekelsebaan	Oekelsebaan/-	253
		82,0		78,5		Oekelsebaan	-/Laarakkerstraat	254
		81,8		78,7		Oekelsebaan	Oekelsebaan/-	255
14:38	14:50	81,5	<b>Start LITTER ZONE 2</b>	79,0	1,4	<b>DREMP EL BRD 12 groen -li.af-</b> Voorste Schaapsdijk		256
14:38	14:51	81,0	<b>End LITTER ZONE 2</b>	79,5		Voorste Schaapsdijk	-/De Gagels	257
		80,9		79,6		Voorste Schaapsdijk	Egeldonkstraat/-	258
		80,7		79,8		over brug Voorste Schaapsdijk		259
		80,3		80,2		Voorste Schaapsdijk	-/Achterste Schaapsdijk	260
		80,2		80,3		Voorste Schaapsdijk DIRECT	Bredaseweg	261
		80,2		80,3	1,3	<b>ew voorw -re.af-</b> N263 VHZ	N263/-	262
		79,9		80,6		N263	Bredaseweg/-	263
		78,6		81,9		N263	Huisakkerstraat/-	264

gem 44 km	gem 40 km	nog te rijden	gemeente en plaatsnaam	gereden km's	tussen afstand	omschrijving route	(kruisende weg)	volg nr
AVG 44 km	AVG 40 km	km to go	city	driven km's	distance between	definition	(crossing road)	no
		78,0		82,5		N263 Regelaar bij 11,6 - 11,5 Tuincentrum	Stokbeemd/Beemdstr	265
14:43	14:56	77,3	RIJSBERGEN	83,2		kr -re.do- N263	Parallelweg	266
		77,2		83,3	3,0	VHZ <b>rotonde</b> 1/3 -re.do- Antwerpseweg DIRECT		267
		77,1		83,4		Antwerpseweg	Bungalowpark/-	268
		77,0		83,5		Antwerpseweg DIRECT	Min Verschuurstraat/-	269
		77,0		83,5		kr -re.do- Sint Bavostraat	-/Koutershof	270
		76,9		83,6		verkli Sint Bavostraat		271
14:44	14:57	76,7	Puntensprint 2	83,8		<b>1e passage finish thv Kerkakkerstraat</b>		272
		76,6		83,9		VHZ Sint Bavostraat		273
		76,5		84,0		Sint Bavostraat	-/Hogestraat	274
		76,2		84,3	1,0	VHZ <b>rotonde</b> 3/4 P N263 -li.af- Ettenseweg		275
		76,1		84,4		Ettenseweg	Gommersstraat/-	276
		75,9		84,6		Ettenseweg	Oranjestraat/-	277
		75,8		84,7		VHZ Ettenseweg	-/Boswachter Neefsstraat	278
		75,6		84,9		Ettenseweg	Lange Reep/-	279
		75,4		85,1		VHZ Ettenseweg DIRECT	De Waterman/-	280
14:46	14:59	75,3	EB RIJSBERGEN	85,2	0,9	VHZ <b>1e weg -li.af-</b> Tiggelbergsestraat		281
		74,9		85,6		Tiggelbergsestraat DIRECT	-/Oud Boomkenweg	282
		74,8		85,7	0,5	<b>weg -re.aanh-</b> Tiggelbergsestraat	Laguitensebaan/-	283
		74,4		86,1		Tiggelbergsestraat	-/Kapelstraat	284
		74,1		86,4	0,7	<b>1e weg thv huisnr 22 -li.af-</b> Hoefstraat		285
		73,7		86,8		Hoefstraat	-/Heistraat	286
		73,6		86,9		Hoefstraat	Gouwberg/-	287
		73,4		87,1		Hoefstraat	Finéstraat/-	288
		73,1		87,4	1,0	<b>ew -re.af-</b> Pannenhoefsebaan		289
		72,6		87,9		kr -re.do- Pannenhoefsebaan	Heistraat	290
		72,5		88,0		Pannenhoefsebaan	Moeheiningbaan/-	291
		71,8		88,7		Pannenhoefsebaan	Nelleveldstraat/-	292
		71,3		89,2	1,8	<b>voorkr -re.af-</b> Ettensebaan		293
		70,4		90,1		Ettensebaan	-/Tiggeltsebergstraat	294
		70,1		90,4		Ettensebaan	P-Plaats/-	295
14:53	15:07	69,8	{Etten-Leur}	90,7	1,5	-re.do- Schuitvaartjaagpad		296
		69,7		90,8	0,1	<b>DREMP weg -li.aanh-</b> Zundertseweg	-/Schuitvaartjaagpad	297
		68,9		91,6	0,8	<b>1e weg NA witte trafo -li.af-</b> Wildert		298
		68,3		92,2	0,6	<b>1e weg -li.af-</b> Wildert		299
		68,1		92,4	0,2	<b>weg -re.aanh-</b> Wildert	Kwekerijweg/-	300
		67,6		92,9	0,5	<b>weg -li.aanh-</b> Wildert		301
14:57	15:12	67,0	{Zundert}	93,5		Wildert		302
		66,8		93,7	0,8	<b>ew -re.af-</b> Oosteindseweg		303
14:58	15:12	66,6	{Rucphen}	93,9		Oosteindseweg		304
		66,2		94,3		Oosteindseweg	Gagelstraat/-	305
		65,8		94,7		Oosteindseweg	Turfstraat	306
		65,4		95,1	1,4	<b>kr thv 't OOSTEIND 37 -li.af-</b> De Heikant		307
		64,8		95,7		De Heikant	Lokkerstraat	308
		64,0		96,5		De Heikant	-/Vinkebossenstraat	309
		63,7		96,8	1,7	<b>ew -re.af-</b> Klein Zundertseweg		310
		63,6		96,9		Klein Zundertseweg	-/Akkerstraat	311
		63,1		97,4	0,6	<b>weg -re.aanh-</b> Waterstraat	Puinbroekstraat/-	312
		62,4		98,1	0,7	VHZ <b>STOPkr -li.af-</b> Vorensindseweg		313
		61,4		99,1		Vorensindseweg	Pauwenstraat/-	314

gem 44 km	gem 40 km	nog te rijden	gemeente en plaatsnaam	gereden km's	tussen afstand	omschrijving route	(kruisende weg)	volg nr
AVG 44 km	AVG 40 km	km to go	city	driven km's	distance between	definition	(crossing road)	no
		61,3		99,2		Vorensindseweg	Kronenstraat/-	315
		61,1		99,4		Vorensindseweg	-/Molenweg	316
		60,9		99,6		Vorensindseweg	Scherpenbergsestraat/-	317
		60,8		99,7	1,6	<b>ew voorw -li.af-</b> Commandoweg VHZ		318
		60,2		100,3	0,6	VHZ <b>rotonde</b> 1/3 P SCHIJF 3 -re.af- Rucphenseweg DIRECT		319
		60,1		100,4	0,1	<b>1e weg P SCHIJF 3 -li.af-</b> Scherpenbergsebaan	-/Zundertseweg	320
		59,6		100,9		Scherpenbergsebaan	Scherpenbergsebaan/-	321
		59,3		101,2		Scherpenbergsebaan	Scherpenbergsebaan/-	322
		59,1		101,4		Scherpenbergsebaan	-/Scherpenbergsebaan	323
15:09	15:25	58,3	SCHIJF	102,2		VHZ Scherpenbergsebaan		324
		58,1		102,4	2,0	<b>DREMP 1e weg -li.af-</b> Schijfsebaan DIRECT		325
		58,0		102,5	0,1	<b>1e weg -re.af-</b> Hoekvensedreef DIRECT		326
15:09	15:25	58,0	EB SCHIJF	102,5		VHZ Hoekvensedreef		327
		57,6		102,9		Hoekvensedreef	-/Hoekvensedreef	328
		57,5		103,0		Hoekvensedreef	Witte Moeren/-	329
		57,3		103,2		Hoekvensedreef	-/Zoeksedijk	330
15:12	15:28	56,1	{Zundert}	104,4		Hoekvensedreef	Oude Zoek/-	331
		54,5		106,0	3,5	<b>ew voorw -re.af-</b> Roosendaalsebaan		332
15:15	15:31	54,0	STILTEGEBIED	106,5	0,5	<b>1e weg -li.af-</b> Ellewaardweg		333
		53,1		107,4		Ellewaardweg	-/Scham	334
		52,8		107,7	1,2	<b>weg -li.aanh-</b> Ellewaardweg		335
		52,7		107,8	0,1	<b>weg -re.aanh-</b> Ellewaardweg		336
		52,5		108,0	0,2	<b>weg -li.aanh-</b> Ellewaard		337
		51,4		109,1	1,1	<b>ew weg -re.af-</b> Ellewaard		338
15:19	15:36	51,0	EINDE STILTEGEBIED	109,5	0,4	<b>ew -li.af-</b> Minnelingsebrugstraat		339
		50,1		110,4		Minnelingsebrugstraat	-/Minnelingsebrugstraat	340
		49,5		111,0	1,5	<b>voorkr -li.af-</b> Nieuwmoerseweg	-/Nieuwmoerseweg	341
15:22	15:39	48,7	ACHTMAAL	111,8		VHZ Nieuwmoerseweg		342
		48,6		111,9		kr -re.do- Achtmaalseweg	-/St Corneliusstraat	343
		48,5		112,0		Achtmaalseweg	-/Henr. Roland. Holstlaan	344
		48,4		112,1		Achtmaalseweg	Molenweg/-	345
		48,3		112,2		Achtmaalseweg DIRECT	Schuttershof/-	346
		48,3		112,2	1,2	<b>BRD 01 groen -re.af-</b> Past.de Bakkerstraat		347
		48,2		112,3		Past de Bakkerstraat	Neijsenpad/-	348
		48,1		112,4		Past de Bakkerstraat	-/Past de Bakkerstraat	349
		48,0		112,5		kr -re.do- van Lanschotstraat	Past. De Bakkerstr/v. Lanschotstr	350
		47,8		112,7		van Lanschotstraat DIRECT	Kloothoefstraat/-	351
15:23	15:41	47,7	EB ACHTMAAL	112,8		VHZ van Lanschotstraat		352
		47,5		113,0		van Lanschotstraat	van Lanschotstraat /-	353
		47,0		113,5		van Lanschotstraat	-/van Lanschotstraat	354
		46,3		114,2	2,0	<b>weg -li.aanh-</b> van Lanschotstraat	-/Polderstraat	355
		46,2		114,3		van Lanschotstraat	Ostaaijensebaan/-	356
		46,1		114,4		van Lanschotstraat DIRECT	Oude Heistraat/-	357
		46,0		114,5		kr -re.do- Kalmthoudebaan	-/Groenestraat	358
		45,8		114,7	0,5	<b>1e weg -li.af-</b> Grote Heistraat		359
		44,8		115,7		Grote Heistraat	-/Weimerstraat	360
		44,6		115,9		Grote Heistraat	Oude Heistraat/-	361
		44,3		116,2		Grote Heistraat	Moststraat/-	362
15:28	15:46	43,8	WERNHOUT	116,7		Grote Heistraat		363

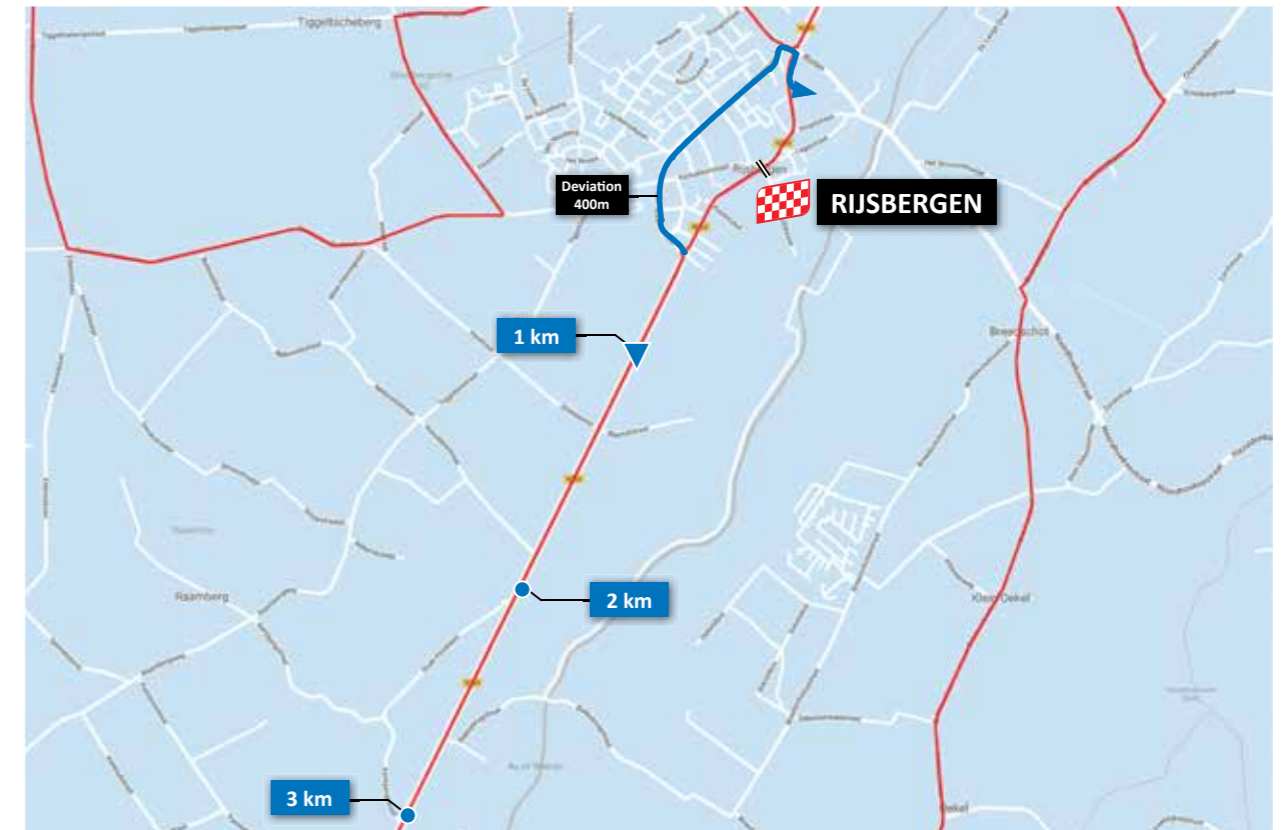


gem 44 km	gem 40 km	nog te rijden	gemeente en plaatsnaam	gereden km's	tussen afstand	omschrijving route	(kruisende weg)	volg nr
AVG 44 km	AVG 40 km	km to go	city	driven km's	distance between	definition	(crossing road)	no
		43,7		116,8	2,1	<b>kr -re.af-</b> Diepstraat		364
		43,6		116,9		VHZ rechts Diepstraat		365
		43,5		117,0		DREMP Diepstraat	Dahliastr/Julianalaan	366
		43,4		117,1		DREMP Diepstraat	Past. Bielarstraat/-	367
		43,2		117,3		DREMP Diepstraat DIRECT	-/Julianalaan	368
15:29	15:47	43,2		117,3	0,5	<b>DREMP ew voorw -li.af-</b> Wernhoutseweg LET OP VHZ		369
15:29	15:48	43,1		117,4		VHZ Wernhoutseweg RECHTER BAAN VOLGEN		370
15:30	15:48	43,0		117,5		Wernhoutseweg	Wernhoutseweg/-	371
		42,9		117,6	0,3	<b>1e weg BRD 47 groen -re.af-</b> Maalbergenstraat LET OP PAALTJES		372
15:30	15:48	42,7	EB WERNHOUT	117,8		over brug Maalbergenstraat		373
		42,2		118,3	0,7	<b>1e weg -li.af-</b> Weduwestraat		374
		41,8		118,7		Weduwestraat	-/Wildertstraat	375
		41,0		119,5		Weduwestraat	-/Wildertstraat	376
		40,5		120,0	1,7	<b>voorkr -re.af-</b> Gaardsebaan		377
		40,2		120,3	0,3	<b>weg -li.aanh-</b> Rustenburgstraat	-/Gaardsebaan	378
		39,0		121,5		Rustenburgstraat	-/Goorbaan	379
		38,8		121,7	1,4	<b>VHZ ew voorw -li.af-</b> Meirseweg		380
		38,5		122,0		Meirseweg DIRECT	-/Waaienbergstraat	381
		38,4		122,1	0,4	<b>kr BRD CAMPING -re.af-</b> Oekelsebaan	-/Meirseweg	382
		38,1		122,4		Oekelsebaan	Oekelsebaan/-	383
		37,5		123,0		Oekelsebaan	-/Laarakkerstraat	384
		37,2		123,3		Oekelsebaan	Oekelsebaan/-	385
15:38	15:57	37,0	<b>Start LITTER ZONE 3</b>	123,5	1,4	<b>DREMP BRD 12 groen -li.af-</b> Voorste Schaapsdijk		386
15:38	15:57	36,5	<b>End LITTER ZONE 3</b>	124,0		Voorste Schaapsdijk	-/De Gagels	387
		36,4		124,1		Voorste Schaapsdijk	Egeldonkstraat/-	388
		36,2		124,3		over brug Voorste Schaapsdijk		389
		35,8		124,7		Voorste Schaapsdijk	-/Achterste Schaapsdijk	390
		35,7		124,8		Voorste Schaapsdijk DIRECT	Bredaseweg	391
		35,7		124,8	1,3	<b>ew voorw -re.af-</b> N263 VHZ	N263/-	392
		35,4		125,1		N263	Bredaseweg/-	393
		34,1		126,4		N263	Huisakkerstraat/-	394
		33,5		127,0		N263	Stokbeemd/Beemdstr	395
15:43	16:03	32,8	RIJSBERGEN	127,7		kr -re.do- N263	Parallelweg	396
		32,7		127,8	3,0	VHZ <b>rotonde 1/3 -re.do-</b> Antwerpseweg DIRECT		397
		32,6		127,9		Antwerpseweg	Bungalowpark/-	398
		32,5		128,0		Antwerpseweg DIRECT	Min Verschuurstraat/-	399
		32,5		128,0		kr -re.do- Sint Bavostraat	-/Koutershof	400
		32,4		128,1		verkli Sint Bavostraat		401
15:44	16:04	32,2	<b>2e passage</b>	128,3		<b>2e passage finish thv Kerkakkerstraat</b>		402
		32,1		128,4		VHZ Sint Bavostraat		403
		32,0		128,5		Sint Bavostraat	-/Hogestraat	404
		31,7		128,8		<b>VHZ rotonde 1/4 -re.af-</b> Risten		405
15:45	16:05	31,3	EB RIJSBERGEN	129,2		weg vlg Hogestraat	-/Hogestraat	406
		31,2		129,3		over brug -re.do- Kruispad	De Lange Dreef/-	407
		31,0		129,5		Kruispad	Het Stoomstraatje/-	408
		30,2		130,3		Kruispad DIRECT	Overasebaan/-	409
		30,2		130,3		<b>VHZ kr -re.af-</b> Oekelsestraat		410
		30,0		130,5		Oekelsestraat	-/Breedshotsestraat	411
		29,4		131,1		Oekelsestraat	Klein Oekelsestraat/-	412

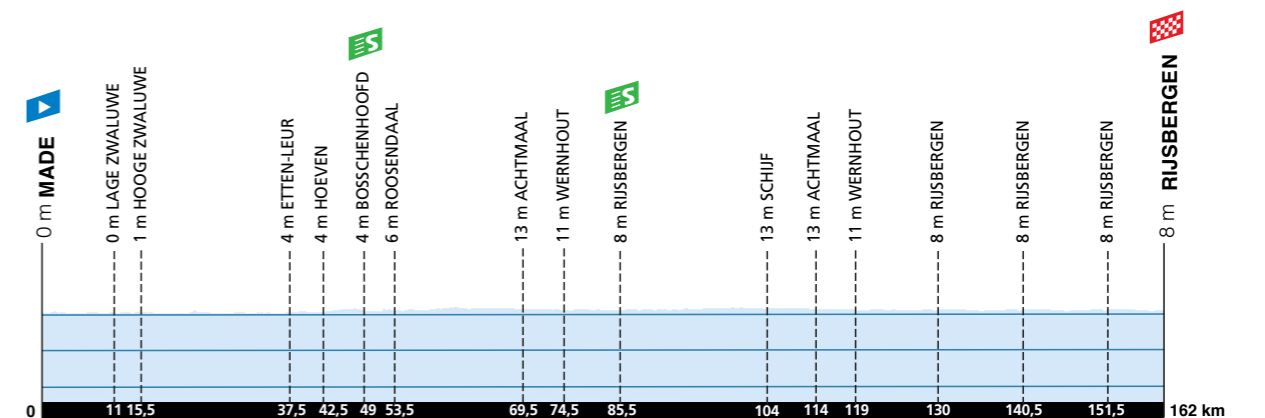
gem 44 km	gem 40 km	nog te rijden	gemeente en plaatsnaam	gereden km's	tussen afstand	omschrijving route	(kruisende weg)	volg nr
AVG 44 km	AVG 40 km	km to go	city	driven km's	distance between	definition	(crossing road)	no
		28,9		131,6		Oekelsestraat	-/Altenaarweg	413
		28,0		132,5	4,0	kr -re.do- Schriekenweg	Gelderdonksestraat/-	414
		27,7		132,8		Schriekenweg	Bigtelaar/-	415
		27,4		133,1		Schriekenweg	Schriekeneg 13/15/-	416
		27,1		133,4		DREMPEL -re.do- Oekelsebaan		417
		26,5		134,0		Oekelsebaan	Laarse Heistraat/-	418
		26,2		134,3		<b>DREMPEL kr BRD 12 GROEN -re.af-</b> Voorste Schaapsdijk		419
		25,7		134,8	1,3	Voorste Schaapsdijk	-/De Gagels	420
		25,6		134,9		Voorste Schaapsdijk	Egeldonkstraat/-	421
		25,3		135,2		over brug Voorste Schaapsdijk		422
		25,0		135,5		Voorste Schaapsdijk	-/Achterste Schaapsdijk	423
		24,9		135,6		Voorste Schaapsdijk DIRECT	Bredaseweg	424
		24,9		135,6	3,0	<b>ew voorw -re.af-</b> N263 VHZ	N263/-	425
		24,6		135,9		N263	Bredaseweg/-	426
		23,3		137,2		N263	Huisakkerstraat/-	427
		22,7		137,8		N263 (11,6 - 11,5)	Stokbeemd/Beemdstr	428
15:58	16:19	21,9	RIJSBERGEN	138,6		kr -re.do- N263 DIRECT	Parallelweg	429
		21,9		138,6		VHZ <b>rotonde 1/3 -re.do-</b> Antwerpseweg DIRECT		430
		21,8		138,7		Antwerpseweg	Bungalowpark/-	431
		21,7		138,8		Antwerpseweg DIRECT	Min Verschuurstraat/-	432
		21,7		138,8	1,0	kr -re.do- Sint Bavostraat	-/Koutershof	433
		21,6		138,9		verkli Sint Bavostraat		434
15:59	16:20	21,4	<b>3e passage</b>	139,1		<b>3e passage finish thv Kerkakkerstraat</b>		435
		21,3		139,2		VHZ Sint Bavostraat		436
		21,2		139,3		Sint Bavostraat	-/Hogestraat	437
		20,9		139,6		<b>VHZ rotonde 1/4 -re.af-</b> Risten		438
16:00	16:21	20,5	EB RIJSBERGEN	140,0		weg vlg Hogestraat	-/Hogestraat	439
		20,4		140,1		over brug -re.do- Kruispad	De Lange Dreef/-	440
		20,2		140,3		Kruispad	Het Stoomstraatje/-	441
		19,5		141,0		Kruispad DIRECT	Overasebaan/-	442
		19,5		141,0		<b>VHZ kr -re.af-</b> Oekelsestraat		443
		19,3		141,2		Oekelsestraat	-/Breedshotsestraat	444
		18,7		141,8		Oekelsestraat	Klein Oekelsestraat/-	445
		18,2		142,3		Oekelsestraat	-/Altenaarweg	446
		17,3		143,2		kr -re.do- Schriekenweg	Gelderdonksestraat/-	447
		17,0		143,5		Schriekenweg	Bigtelaar/-	448
		16,7		143,8		Schriekenweg	Schriekeneg 13/15/-	449
		16,4		144,1		DREMPEL -re.do- Oekelsebaan		450
		15,8		144,7		Oekelsebaan	Laarse Heistraat/-	451
		15,5		145,0		<b>DREMPEL kr BRD 12 GROEN -re.af-</b> Voorste Schaapsdijk		452
		15,0		145,5		Voorste Schaapsdijk	-/De Gagels	453
		14,9		145,6		Voorste Schaapsdijk	Egeldonkstraat/-	454
		14,6		145,9		over brug Voorste Schaapsdijk		455
		14,3		146,2		Voorste Schaapsdijk	-/Achterste Schaapsdijk	456
		14,2		146,3		Voorste Schaapsdijk DIRECT	Bredaseweg	457
		14,2		146,3		<b>ew voorw -re.af-</b> N263 VHZ	N263/-	458
		13,9		146,6		N263	Bredaseweg/-	459
		12,6		147,9		N263	Huisakkerstraat/-	460
		12,0		148,5		N263 (11,6 - 11,5 regelaar tuincentrum)	Stokbeemd/Beemdstr	461
16:12	16:35	11,2	RIJSBERGEN	149,3		kr -re.do- N263 DIRECT	Parallelweg	462

gem 44 km	gem 40 km	nog te rijden	gemeente en plaatsnaam	gereden km's	tussen afstand	omschrijving route	(kruisende weg)	volg nr
AVG 44 km	AVG 40 km	km to go	city	driven km's	distance between	definition	(crossing road)	no
		11,2		149,3		VHZ <b>rotonde 1/3 -re.do-</b> Antwerpseweg DIRECT		463
		11,1		149,4		Antwerpseweg	Bungalowpark/-	464
		11,0		149,5		Antwerpseweg DIRECT	Min Verschuurstraat/-	465
		11,0		149,5		kr -re.do- Sint Bavostraat	-/Koutershof	466
		10,9		149,6		verkli Sint Bavostraat		467
16:13	16:36	10,7	<b>4e passage</b>	149,8		<b>4e passage finish thv Kerkakkerstraat</b>		468
		10,6		149,9		VHZ Sint Bavostraat		469
		10,5		150,0		Sint Bavostraat	-/Hogestraat	470
		10,2		150,3		VHZ <b>rotonde 1/4 -re.af-</b> Risten		471
16:14	16:37	9,8	EB RIJSBERGEN	150,7		weg vlg Hogestraat	-/Hogestraat	472
		9,7		150,8		over brug -re.do- Kruispad	De Lange Dreef/-	473
		9,5		151,0		Kruispad	Het Stoomstraatje/-	474
		8,8		151,7		Kruispad DIRECT	Overasebaan/-	475
		8,8		151,7		VHZ <b>kr -re.af-</b> Oekelsestraat		476
		8,6		151,9		Oekelsestraat	-/Breedschotsestraat	477
		8,0		152,5		Oekelsestraat	Klein Oekelsestraat/-	478
		7,5		153,0		Oekelsestraat	-/Altenaarweg	479
		6,6		153,9		kr -re.do- Schriekenweg	Gelderdonksestraat/-	480
		6,3		154,2		Schriekenweg	Bigtelaar/-	481
		6,0		154,5		Schriekenweg	Schriekeneg 13/15/-	482
		5,7		154,8		DREMPEL -re.do- Oekelsebaan		483
		5,1		155,4		Oekelsebaan	Laarse Heistraat/-	484
16:21	16:45	4,8	<b>Start LITTER ZONE 4</b>	155,7		DREMPEL <b>kr BRD 12 GROEN -re.af-</b> Voorste Schaapsdijk		485
16:22	16:46	4,3	<b>End LITTER ZONE 4</b>	156,2		Voorste Schaapsdijk	-/De Gagels	486
		4,2		156,3		Voorste Schaapsdijk	Egeldonkstraat/-	487
		3,9		156,6		over brug Voorste Schaapsdijk		488
		3,6		156,9		Voorste Schaapsdijk	-/Achterste Schaapsdijk	489
		3,5		157,0		Voorste Schaapsdijk DIRECT	Bredaseweg	490
		3,5		157,0		<b>ew voorrw -re.af-</b> N263 VHZ	N263/-	491
		3,2		157,3		N263	Bredaseweg/-	492
		1,9		158,6		N263	Huisakkerstraat/-	493
		1,3		159,2		N263 (11,6 - 11,5)	Stokbeemd/Beemdstr	494
16:27	16:51	0,5	RIJSBERGEN	160,0		kr -re.do- N263 DIRECT	Parallelweg	495
16:27	16:51	0,5	Afleiding ploegleiders	160,0		VHZ <b>rotonde 1/3 -re.do-</b> Antwerpseweg DIRECT		496
		0,4		160,1		Antwerpseweg	Bungalowpark/-	497
		0,3		160,2		Antwerpseweg DIRECT	Min Verschuurstraat/-	498
		0,3		160,2		kr -re.do- Sint Bavostraat	-/Koutershof	499
		0,2		160,3		verkli Sint Bavostraat		500
16:27	16:52	0,0	<b>Finish</b>	160,5		<b>Finish thv Kerkakkerstraat</b>		501
			Afleiding ploegleiders			VHZ <b>rotonde 2/3 -li.af-</b> Kon. Julianastr, kr -re.do- Gommersstr		
						<b>ew voorrw -re.af-</b> Ettenseweg, <b>rotonde 1/4 -re.af-</b> St Bavostr		
						<b>-li.af-</b> INRIT ABEMEC naar achteren rijden		

LAATSTE 3 KM / FINAL 3 KM



HOOGTEPROFIEL / ELEVATION



**ARTIKEL 1. ORGANISATIE**

De ZLM Tour wordt georganiseerd door Libéma Profcycling in opdracht van Stichting Wielerpromotie Zeeland en Brabant volgens het reglement van de internationale Wielervedstrijd UCI. De wedstrijd zal van woensdag 8 t/m zondag 12 juni 2022 verreden worden.

**ARTIKEL 2. DEELNAME**

Deelname aan de ZLM Tour (ProSeries) is mogelijk voor UCI World Teams, UCI Pro Continental teams, UCI Continental teams en Nationale ploeg van het land van de organisatie ingevolge artikel 2.1.005 van het UCI reglement. Het minimum aantal renners per ploeg is 5 en het maximum aantal renners per ploeg is 7 ingevolge artikel 2.2.003 van het UCI reglement

In overeenstemming met het UCI-reglement art 2.10.008, worden punten als volgt toegekend.

- Plaats 1 t/m 40 in het algemeen individueel eindklassement, met de punten: 200, 150, 125, 100, 85, 70, 60, 50, 40, 35, 30, 25, 20, 15, 10, 5, 5, 5, 5, 5, 5, 5, 5, 5, 5, 5, 5, 5, 5, 5, 3, 3, 3, 3, 3, 3, 3, 3, 3, 3
- Plaats 1 t/m 3 per etappe: 20, 10, 5
- Voor de leider in het algemeen individueel klassement per etappe: 5

**ARTIKEL 3. PERMANENCE**

De openingstijden en locatie van de permanence staat genoteerd op pagina 15 en 16. De accreditaties van de ploegen kunnen door de ploegleider worden opgehaald op woensdag 8 juni tussen 14:30 uur en 15:45 uur. De ploegleidersvergadering, georganiseerd overeenkomstig artikel 1.2.087 van het reglement van de UCI, zal bij aanwezigheid van de wedstrijd-commissarissen plaatsvinden op woensdag 8 juni om 16:00 uur in de permanence.

**ARTIKEL 4. RADIO TOUR**

Wedstrijdinformatie zal te beluisteren zijn via Radio Tour frequentie 155.9375 Mhz.

**ARTIKEL 5. ALGEMEEN INDIVIDUEEL KLASSEMENT**

Ingevolge artikel 2.6.015 in het UCI-reglement wordt na elke daarvoor in aanmerking komende etappe vastgesteld door de som der gemaakte tijden per etappe, verminderd met bonificaties en eventueel vermeerderd met opgelegde individuele straftijden per renner te berekenen. Tijdsvergoedingen worden toegekend aan de renners die de plaatsen 1, 2 en 3 in het dagklassement bezetten. De vergoeding bedraagt respectievelijk 10, 6 en 4 seconde(n) voor etappe 1 t/m 5. De seconden, gewonnen in de tussensprints, tellen eveneens mee. Bij gelijkheid in het klassement zal het

totaal van de plaatsen behaald in de verschillende ritten de renners van elkaar scheiden. In laatste instantie zal de plaats, die behaald werd tijdens de laatste rit, in aanmerking worden genomen. De renner die het algemeen individueel klassement aanvoert is verplicht de door de organisatie beschikbaar gestelde ZLM gele leiderstrui te dragen.

**ARTIKEL 6. PUNTENKLASSEMENT**

Een puntenklassement wordt aan de hand van de volgende puntenwaarderings na afloop van elke etappe opgemaakt. Waarderingen: voor de renners 1 t/m 10 resp. 15 - 12 - 10 - 8 - 6 - 5 - 4 - 3 - 2 - 1 punten. Naast de punten die behaald worden bij de finish, worden ook de tussensprints - resp. 5 - 3 - 1 - meegeteld in het klassement.

De renner die het algemeen individueel puntenklassement aanvoert, is verplicht de door de organisatie beschikbaar gestelde groene leiderstrui te dragen.

Ingevolge artikel 2.6.017 van het UCI reglement worden, in het geval van een gelijke stand in het algemeen individueel puntenklassement, de volgende criteria toegepast om de renners te klasseren:

- Aantal etappeoverwinningen;
- Aantal tussensprint overwinningen;
- Algemeen individueel eindklassement op tijd.

**ARTIKEL 7. PLOEGENKLASSEMENT**

Het ploegenklassement zal gebaseerd worden op de drie beste individuele tijden van elk team per etappe.

In overeenstemming met artikel 2.3.044 van het UCI reglement, worden de teams in geval van een gelijke stand van elkaar gescheiden op basis van de som van de plaatsingen verkregen door hun drie best geplaatste renners. In het geval dat er nog steeds een gelijke stand is, worden de teams gescheiden door de plaatsing van hun beste renner.

**ARTIKEL 8. TUSSENSPRINTS**

In elke rit in lijn zijn er bonificatietijd en -punten te verdienen. Tijdsvergoedingen (worden alleen toegepast op het algemeen individueel klassement) en puntenvergoedingen (worden alleen toegepast op het algemeen puntenklassement) worden toegekend voor alle vijf etappes.

De bonificatietijd en -punten gelden voor tussensprints, en worden als volgt toegekend:

- Voor iedere tussensprint worden respectievelijk 3, 2 en 1 seconde(n) en 5, 3 en 1 punt(en) toegekend aan de eerste 3 renners. De tussensprints worden aangekondigd met 'sprint'.

**ARTIKEL 9. TIJDSLIMIETEN**

Iedere wielrenner die een tijdsoverschrijding heeft van meer dan 10% van de door de winnaar gereden tijd zal niet worden opgenomen in de uitslag. Met uitzondering van vertragingen die te wijten zijn aan bijzondere omstandigheden die door de wedstrijdcommissarissen in overleg met de organisatie zijn goedgekeurd.

**ARTIKEL 10. LAATSTE 3 KM**

Het artikel 2.6.027 van het UCI-reglement (val of pech in de laatste 3 kilometer) zal worden toegepast in elke etappe.

**ARTIKEL 11. KARAVAAN**

Er zijn twee materiaalwagens per ploeg toegestaan in de karavaan.

**ARTIKEL 12. NEUTRALE MATERIAAL ONDERSTEUNING**

Het neutrale materiaal wordt geleverd door 3 materiaalwagens en een motor van Shimano.

**ARTIKEL 13. PRIJZENOVERZICHT EN SPECIALE PREMIES**

Het prijzengeld voor UCI ProSeries is vastgesteld door de UCI op 1 januari 2022. In de ZLM Tour gelden de volgende prijzenschema's.

Prijzenschema's individueel per etappe	Algemeen Individueel Eindklassement
	<b>ZLM Verzekeringen Gele trui</b>
1	€ 3.615
2	€ 1.805
3	€ 905
4	€ 455
5	€ 365
6	€ 270
7	€ 270
8	€ 180
9	€ 180
10 t/m 20	€ 95
	€ 9.037,50
	€ 4.512,50
	€ 2.262,50
	€ 1.137,50
	€ 912,50
	€ 675,00
	€ 675,00
	€ 450,00
	€ 450,00
	€ 237,50

**Dagpremies**

- Drager trui algemeen klassement: € 50,00 totaal: € 250,00
- Drager trui puntenklassement: € 50,00 totaal: € 250,00
- Drager trui jongerenklassement: € 50,00 totaal: € 250,00

**Eindprijzen overige klassen**

Eindklassement puntenklassement:

- € 250,00
- € 175,00
- € 125,00

Eindklassement jongeren trui:

- € 250,00
- € 175,00
- € 125,00

TOTAAL VAN ALLE PRIJZEN EN PREMIES € 70.025,00

**ARTIKEL 14. OFFICIËLE HULDIGING**

Volgens artikel 2.6.018 van het reglement van de UCI dienen na elke etappe de volgende renners zich, maximaal 10 minuten na aankomst, te melden bij de officiële huldiging:

- De winnaar van de etappe;
- De leider in het algemeen klassement;
- De leiders in de overige klassen.

Na de finish van de laatste etappe melden tevens de volgende renners zich, maximaal 10 minuten na aankomst, bij de officiële huldiging

- Nummers 2 en 3 van het eindklassement;
- De winnaar van het ploegenklassement.

**ARTIKEL 15. VOLGORDE VAN DE TRUIEN**

- Gele trui, de leider van het individueel klassement
- Groene trui, de leider van het puntenklassement
- Witte trui, de leider in het jongerenklassement

Indien een renner leider is in meerdere klassen, dan wordt de leiderstrui in de daarop volgende etappe gedragen door de eerstvolgende geklasseerde renner van dat betreffende klassement. De dragers van de leiderstruien komen in aanmerking voor de dagprijs verbonden aan het dragen van de respectievelijke truien.

**ARTIKEL 16. BOETES**

De boetes zijn conform het UCI reglement.

**ARTIKEL 17. ANTIDOPING CONTROLE**

De medische controle vindt plaats onder de reglementen van de UCI en volgens de Nederlandse wetgeving. De locaties van de controle staan vermeld op pagina 17.

**ARTIKEL 18A**

Juryvergaderingen zullen plaatsvinden in door de organisatie beschikbaar gestelde zalen, welke bekend zijn gemaakt op pagina 12.

**ARTIKEL 18B**

De medische verzorging tijdens de wedstrijd wordt uitsluitend verleend door de daartoe door de organisatie beschikbaar gestelde medische dienst Sportdokters.

**ARTIKEL 18C**

Alle renners dienen voor de start van elke etappe zich per ploeg te melden op het presentatiepodium. De commissarissen controleren de aanwezigheid.

De renners worden dagelijks per ploeg uitgenodigd om op het presentatiepodium te verschijnen volgens een door de organisatie opgesteld tijdschema, op basis van de omgekeerde volgorde van het ploegenklassement.

**ARTIKEL 18D**

De dragers van de truien dienen dagelijks bij de start op de eerste startrij plaats te nemen.

**ARTIKEL 18E**

Alle renners wier gedragingen onderweg of in lokaliteiten zodanig zijn, dat zij aanstoot geven aan de openbare orde of zedelijkheid (bijvoorbeeld urineren tijdens de wedstrijd op plaatsen waar zich publiek bevindt) zullen door de wedstrijdcommissarissen worden beboet.

**ARTIKEL 18F**

Om het milieu te sparen en een positief beeld te geven van fietsen, dienen de renners hun afval en lege bidons weg te werpen op de aangegevene litterzones.

Alle deelnemers worden verzocht geen blikjes of afval in gebieden te werpen die niet voor dit doel zijn voorzien.

**ARTIKEL 18G**

De organisatie draagt geen enkele verantwoordelijkheid voor ongevallen of schade, vóór, tijdens of ná de wedstrijd, veroorzaakt door gelicentieerde renners en volgers.

Rosmalen, mei 2022

## GroenLeven



### Zo haal je als tuinder een dubbele oogst<sup>1</sup>



AgriPV; het is de perfecte dubbelfunctie voor de duurzame teler. Door het fruit te overkappen met semi-transparante zonnepanelen bescherm je jouw fruit beter tegen steeds extremer wordende weersomstandigheden, gebruik je veel minder plastic én wek je groene energie op. Meer weten? Scan de QR-code!

Geeft je energie<sup>1</sup>

**ARTICLE 1. ORGANISATION**

The ZLM Tour is organized by Libéma Profcycling by order of 'Stichting Wielersportpromotie Zeeland en Brabant' under the regulations of the International Cycling Union (UCI) and will take place from Wednesday, June 8, until Sunday, June 12, 2022.

**ARTICLE 2. PARTICIPATION**

The ZLM Tour (ProSeries) is open to UCI World teams, UCI Pro Continental teams, UCI Continental teams, and National teams according to article 2.1.005 of the UCI regulations. The minimum number of riders per team is five, and the maximum number of riders per team is seven, according to article 2.2.003 of the UCI regulations.

Following the UCI-regulation art 2.10.008, the following UCI points will be issued:

1. 1 till 40 in the general individual classification, with points: 200, 150, 125, 100, 85, 70, 60, 50, 40, 35, 30, 25, 20, 15, 10, 5, 5, 5, 5, 5, 5, 5, 5, 5, 5, 5, 5, 3, 3, 3, 3, 3, 3, 3, 3, 3, 3
2. Position 1 till 3 per stage: 20, 10, 5
3. Leader in the general individual classification, per stage: 5.

**ARTICLE 3. RACE HEADQUARTERS**

The opening times and location of the race headquarters are mentioned on the page XX. The distribution of race numbers, frame plates, and transponders to the team managers will take place between 14:30 and 15:45 hours on Wednesday, June 8, at the permanence.

The team managers' meeting, organized per article 1.2.087 of the UCI regulations, in the presence of the Members of the Commissaires' Panel, is scheduled for 16:00 hours at the permanence on Wednesday, June 8.

**ARTICLE 4. RADIO TOUR**

Race information will be broadcast on the 'Radio Tour' frequency 155.9375 MHz.

ARTICLE 5: OVERALL INDIVIDUAL CLASSIFICATION according to article 2.6.015 of the UCI regulations, this classification is determined after each eligible stage by calculating the following:

- Total times per stage, reduced by time bonuses and possibly increased by imposed individual penalties in time per rider. Time compensations will be awarded to the riders who occupy places 1, 2, and 3 in the day's classification. The bonus

amounts to 10, 6, and 4 seconds for the 1st, 2nd, 3rd, 4th and 5th stages. In addition, the seconds won in the intermediate sprints also count. In case of equal time in the overall individual classification, the placings obtained in each stage shall be added. As a last resort, the place obtained in the final stage shall be taken into consideration. The rider who leads in the overall individual classification must wear the organization's ZLM yellow leader's jersey.

**ARTICLE 6. POINTS CLASSIFICATION**

A points classification is drawn up based on the following points awarded at the end of each stage. Awardances: for the riders 1 to 10 in all five stages, 15 - 12 - 10 - 8 - 6 - 5 - 4 - 3 - 2 - 1 point(s), respectively. Besides the awarded points at the finish line, the intermediate sprints will also count for the classification, resp: 5 - 3 - 1 point(s). The rider who leads in the overall individual points classification is obliged to wear the organization's green leader's jersey.

Per article 2.6.017 of the UCI regulations, in the event of a tie in the overall individual classification by points, the following criteria will be applied until the riders are separated:

1. Number of stage wins;
2. number of wins in intermediate sprints counting for the general classification on points;
3. Final overall individual classification by time.

**ARTICLE 7. TEAM CLASSIFICATION**

The team classification shall be based on the sum of each team's three best individual times.

Following article 2.3.044 of the UCI regulations, teams shall be separated based on the sums of the placings obtained by their three best-placed riders in the event of a tie. In the event that the positions are still tied, the teams shall be separated by the placing of their best rider.

**ARTICLE 8. INTERMEDIATE SPRINTS**

Bonus time and points will be earned in every stage. Time allowances (applies only to the general individual classification) and points allowances (applies only to the general point classification) will be awarded for all five stages.

The bonus time and points apply to intermediate sprints and are awarded as follows:  
 1°) For each intermediate sprint, 3, 2, and 1 second(s) and 5, 3, and 1 point(s) are awarded to the first three riders, respectively. The intermediate sprints are announced with 'sprint.'

**ARTICLE 9. TIME LIMITS**

A rider will not be included in the race results if he exceeds the time limit of more than 10% of the time of the winner of the race. Except in case, the delay is caused by particular conditions approved by the commissaire in consultation with the organization.

**ARTICLE 10. LAST THREE KILOMETRES**

Article 2.6.027 of the UCI regulations (fall or breakdown in the last 3 kilometres) will be applied in each stage.

**ARTICLE 11. RACE CONVOY**

Two service cars are allowed for each team in the caravan.

**ARTICLE 12. NEUTRAL SERVICE**

The neutral technical support is provided with three neutral cars and a motor by Shimano.

**ARTICLE 13. PRIZE OVERVIEW AND SPECIAL PREMIUMS**

The UCI has applied the prize money for UCI ProSeries on January 1, 2022. Therefore, the following prize schedules apply in the ZLM TOUR.

Price schedules Individual per stage classification		Overall individual Final
	1st, 2nd, 3rd, 4th, 5th stage	<b>ZLM Verzekeringen Yellow jersey</b>
1	€ 3.615	€ 9.037,50
2	€ 1.805	€ 4.512,50
3	€ 905	€ 2.262,50
4	€ 455	€ 1.137,50
5	€ 365	€ 912,50
6	€ 270	€ 675,00
7	€ 270	€ 675,00
8	€ 180	€ 450,00
9	€ 180	€ 450,00
10 t/m 20	€ 95	€ 237,50

**Day premiums**

- Wearer individual classification jersey:  
€ 50,00 total: € 250,00
- Wearer point classification:  
€ 50,00 total: € 250,00
- Wearer youth classification jersey:  
€ 50,00 total: € 250,00

**Final prizes other classifications**

Final classification point jersey:

1. € 250,00
2. € 175,00
3. € 125,00

Final classification youth jersey:

1. € 250,00
2. € 175,00
3. € 125,00

TOTAL OF ALL PRIZES AND PREMIUM                    € 70.025,00

**ARTICLE 14. OFFICIAL CEREMONY**

Per article 2.6.018 of the UCI regulations, riders must participate in the official award ceremony (prizes, jerseys, and distinctive signs) based on the various classification established by the organizer.

The official ceremony will take place (10 min after each stage) in the following order:

- The winner of the stage;
- The leader of the general classification by time;
- The leaders of other classifications (except classification by teams);

After the last stage:

- The winner of the stage;
- The winners of the other classifications
- Winner Team Classification;
- The three first riders of the general classification by time.

**ARTICLE 15. ORDER OF THE JERSEYS**

1. Yellow jersey, the leader of the general classification;
2. Green jersey, the leader of the point classification;
3. White jersey, the leader in the youth classification.

Suppose a rider is a leader in several classifications. In that case, the rider in the second place in the classification will wear the jersey. The riders who wear the leader's jerseys qualify for the daily prize of wearing the affected jerseys.

**ARTICLE 16. PENALTIES**

The penalties will align with the UCI regulations.

**ARTICLE 17. ANTI-DOPING**

The medical check-up takes place under the regulations of the UCI and according to Dutch law. The locations of the anti-doping control are listed on the page 17.

**ARTICLE 18A**

Commissaries' panel meetings will occur in rooms made available by the organization, which are stated in the technical guide on the page 12.

**ARTICLE 18B**

The medical care during the race is exclusively provided by the medical staff from Sportdokters.

**ARTICLE 18C**

Before the start of each stage, all riders must report per team on the presentation stage. The commissaires check the presence.

**ARTICLE 18D**

The wearers of the leader jerseys must present themselves in the first row at the start.

**ARTICLE 18E**

All riders whose behavior on the road or in premises is such that they are offensive to public order or morality (for example, urinating during the race in places where there is an audience) will be fined by the race commissaires.

**ARTICLE 18F**

Riders may dispose of their waste and empty water bottles in the designated litter areas.

**ARTICLE 18G**

The organization does not bear any responsibility for accidents or damage caused by licensed riders and followers before, during, or after the race.

Rosmalen, May 2022

# BEN JIJ ER KLAAR VOOR?

Kilometers maken.  
Grenzen verleggen.  
Nieuwe routes ontdekken.  
Nieuwe uitdagingen aangaan.  
**Start vandaag.**

[www.yarncycling.com](http://www.yarncycling.com)

## GELE TRUI

Leider van het individuele klassement draagt de gele trui. Hij heeft het gehele parcours in de snelste tijd afgelegd. Zowel de eindtijd, de bonificatiesecunden bij de etappefinish, als de bonificatiesecunden gewonnen bij de tussensprints bepalen de tijd in het algemeen individueel klassement.

Dit klassement wordt gesponsord door **ZLM Verzekeringen**



## YELLOW JERSEY

The leader of the individual classification wears the yellow jersey because he completed the entire stage race in the fastest time. The final time, the bonus seconds at the stage finish, and the bonus seconds won in the intermediate sprints determine the time in the general classification.

This classification is sponsored by **ZLM Verzekeringen**

## GROENE TRUI

De leider van het puntenklassement draagt de groene trui. Bij de finish en tussensprints van iedere etappe zijn er punten te behalen.

Dit klassement wordt gesponsord door **Skoda**



## GREEN JERSEY

The leader of the point classification wears the green jersey. The leader of the green jersey collected the most points at the finish and intermediate sprints of each stage.

This classification is sponsored by **Skoda**.

## WITTE TRUI

De leider in het jongerenklassement krijgt de witte trui uitgereikt. Renners onder de 23 strijden om het jongerenklassement.

Dit klassement wordt gesponsord door **Happy Dog**



## WHITE JERSEY

The leader in the youth classification receives the white jersey. Riders under 23 compete for the youth classification.

This classification is sponsored by **Happy Dog**



## U tevreden? Wij tevreden!



Verzekeringen zijn nodig. Dat weet iedereen. Zoekt u een goed en voordelig verzekeringspakket bij een verzekeraar die voor kwaliteit gaat? Dan bent u bij ZLM aan het juiste adres. Als regionale verzekeraar kunnen wij de premies laag houden. Het voordeel is voor u, want als onderlinge verzekeraar hebben wij geen winstoogmerk. Dankzij onze uitgebreide dekking en persoonlijke service scoren wij jaarlijks hoog in diverse consumentenonderzoeken.

### Meer weten?

Bereken eenvoudig uw premie op [www.zlm.nl](http://www.zlm.nl) of bel 0113 - 238 880.