

67^{ème} ÉDITION



4 Jours de Dunkerque GRAND PRIX DES HAUTS-DE-FRANCE



**DU MARDI 16
AU DIMANCHE
21 MAI 2023**



**MARDI
16 MAI**

- Dunkerque
 - Abbeville
- Département de la Somme

**MERCREDI
17 MAI**

- Compiègne
- Laon

**JEUDI
18 MAI**

- Saint-Quentin
- CONTRE LA MONTRE**

**VENDREDI
19 MAI**

- Maubeuge
Communauté d'Agglomération Val de Sambre
- Achicourt
Communauté Urbaine d'Arras

**SAMEDI
20 MAI**

- Roubaix
- Cassel
Communauté de Communes
de Flandre intérieure

**DIMANCHE
21 MAI**

- Avion
Communauté d'Agglomération
de Lens Liévin
- Dunkerque





La Région Hauts-de-France, partenaire majeur des 4 Jours de Dunkerque Grand prix des Hauts-de-France

hautsdefrance.fr



Région
Hauts-de-France

L'ensemble du Comité des 4 Jours de Dunkerque - Grand Prix des Hauts de France est heureux de vous accueillir et de partager ces six jours de course en votre compagnie.

2023 est une année particulière pour les 4 Jours de Dunkerque - Grand Prix des Hauts de France, changement de Président suite à la volonté de Bernard Martel de se retirer après dix années de bons et loyaux services et surtout de sauvegarde de cette épreuve cycliste, mythique dans le Nord de la France, après deux années d'interruption en raison du Covid. Une date reculée de quinze jours, des priorités de course différentes sous l'impulsion des managers et Directeurs sportifs interrogés pendant l'édition 2022 avec le retour d'un contre-la-montre et une étape avec des secteurs pavés. Et surtout un plateau d'équipes dont neuf seront au départ du prochain Tour de France, ce que nous n'avions plus connu depuis des années. Le départ donné par Patrice Vergriete, maire de Dunkerque, verra 133 coureurs, représentant 19 groupes sportifs, quitter la Place Jean Bart le 16 mai 2023.

Une épreuve qui portera bien son nom de Grand Prix des Hauts de France puisque les cinq départements seront mis à l'honneur avec les villes de Dunkerque, Abbeville, Compiègne, Laon, St Quentin, Maubeuge, Achicourt, Roubaix, Cassel et Avion. Nous ne pouvons que remercier les élus et les communautés de communes qui soutiennent notre manifestation et sans lesquels notre épreuve ne pourrait exister.

2023 n'est pas simplement une édition sportive de grande qualité, c'est aussi l'arrivée de nouveaux partenaires qui vont s'approprier le Maillot à pois du meilleur grimpeur et le Maillot blanc du meilleur jeune. Clarebout, société de frites surgelées, parrainera pour sa part le meilleur grimpeur avec une communication très spécifique sur son implantation dans le Dunkerquois et la création de 350 emplois. Quant à MLD, société de location de camping-cars et mobil homes, proche de nombreux coureurs belges notamment, soutiendra le meilleur jeune du peloton. Enfin, Domitys qui continue sa communication dans le cyclisme, après le Tour et d'autres événements cyclistes, permettra au public de distinguer le coureur le plus sympathique.

4 Jours de Dunkerque - Grand Prix des Hauts de France fonctionne grâce à l'implication de ses bénévoles (Près d'une centaine durant toute l'année et plus de 300 durant les 6 jours de course). À ceux-ci, viennent s'ajouter les 3 500 signaleurs sur les bords de route. Ce groupe dans lequel se côtoient les actifs et les retraités, a vu de jeunes recrues les rejoindre sur des postes importants et amener ainsi de nouvelles dynamiques.

Cette édition sera un peu particulière car des figures emblématiques des 4 Jours nous ont quittés ces derniers mois et nous ne pourrons pas manquer de penser à Jean Pierre Mortagne, Philippe Crèpel et Yves Cazeel qui durant des dizaines d'années ont donné leur coeur à notre association.

Nous vous souhaitons une très belle épreuve avec de beaux exploits et un grand vainqueur final qui succèdera à Philippe Gilbert.

Très amicalement.

Eric Marchyllie,
Président de 4 Jours Organisation



Le comité d'organisation 2023

Administrateur
Médias



Jean-Claude Bernard

Présidents d'honneur



Jean Bodart



Bernard Martel

Administrateur
Partenaires



Karl Falempin

Vice-Président
Parcours



Joël Huysman

Président



Eric Marchyllie

Vice-Président
Service médical



Hervé Prouvoyeur

Trésorier
Achats
Relations hulaines



Jean-Marie Scharre

Secrétaire
Parcours - Chauffeurs
Véhicules



Mickaël Deswarte

Administrateur
Ligne départ



Eric Drieux

Administrateur
Ligne d'arrivée



Didier Pattyn

Administrateur
Ligne départ



Pascal Mercier

Équipe et
Randos 4 Jours



Michel Everaert

Ligne d'arrivée



Pascal Pringarbe

Fléchage



Eddy Merlier

Juriste



Jean François Bodart

Caravane



William Wissocq

Hébergement



Olivier Robe

Sécurité Course



Jocelyn Bar

Assistante



Marie Bahi

Webmasters



Maxime Scharre
et Valentin Moreel

Les équipes

WorldTeams - 1^{ère} Division



AG2R CITROËN TEAM
ACT - FRANCE



COFIDIS
COF - FRANCE



GROUPAMA FDJ
GFC - FRANCE



INTERMARCHÉ CIRCUS WANTY
ICW - BELGIQUE



JUMBO VISMA
TJV - PAYS-BAS



SOUDAL QUICK-STEP
SOQ - BELGIQUE



TEAM ARKEA SAMSIK
ARK - FRANCE

Daniel Mangeas
Speaker officiel

Speaker officiel

ProTeams - 2^{ème} Division



BINGOAL WB
BWB - BELGIQUE



BOLTON EQUITIES BLACK SPOKE
BEB - NOUVELLE-ZÉLANDE



HUMAN POWERED HEALTH
HPM - ÉTATS UNIS



EQUIPO KERN PHARMA
EKP - ESPAGNE



LOTTO DSTNY
LTD - BELGIQUE



TEAM FLANDERS BALOISE
TFB - BELGIQUE



TOTALENERGIES
TEN - FRANCE



UNO-X PRO CYCLING TEAM
UXT - NORVEGE

Continental Teams - 3^{ème} Division



CIC U NANTES ATLANTIQUE
UCN - FRANCE



GO SPORT ROUBAIX LILLE METROPOLE
GRL - FRANCE



TEAM NICE METROPOLE COTE D'AZUR
NMC - FRANCE



ST MICHEL MAVIC AUBER 93
AUB - FRANCE

SOMMAIRE

Le mot du Président	> 03	Les consignes à tous les échelons	> 18	Étape 3 : Saint Quentin > Saint Quentin	> 44
Le Comité d'organisation	> 04	Les panneaux	> 19	Étape 4 : Maubeuge > Achicourt	> 50
Les équipes	> 05	Schéma de la course	> 19	Étape 5 : Roubaix > Cassel	> 56
Carte générale des étapes	> 09	Le règlement particulier	> 20	Étape 6 : Avion > Dunkerque	> 62
Les bénévoles dans la course	> 12	Les coupe-files et les pare-soleils	> 24	Logements des équipes	> 68
Les officiels	> 13	Étape 1 : Dunkerque > Abbeville	> 28	Logements des officiels	> 70
La permanence	> 14	Étape 2 : Compiègne > Laon	> 34	Les maillots	> 73
Les centres hospitaliers	> 17	Ils assurent le succès de l'épreuve	> 40	Le palmarès	> 79

DLM
location



**4 Jours
de Dunkerque
GRAND PRIX
des
HAUTS DE FRANCE**



Seul on va vite,
ensemble on va plus loin !
Depuis 1969 DLM vous
Donne la Mobilité...

www.dlm.fr



SALTi partenaire des 4 jours de Dunkerque

Votre spécialiste de la location pour les professionnels



Élévation



Manutention



Travaux publics



Énergie



Bases-vie

Les agences SALTi à vos côtés tout au long du parcours

ARRAS
03 21 21 74 74

BOULOGNE
03 21 31 99 00

CALAIS
03 21 19 80 80

DUNKERQUE
03 28 64 30 40

LENS
03 21 42 50 50

LOMME
03 20 22 74 21


MARCQ EN BAROEUL
03 20 89 33 33

MAUBEUGE
0810 075 075

SAINT OMER
03 21 88 15 15

SAINT QUENTIN
03 23 60 09 19

L'histoire du cyclisme s'écrit dans le Nord avec le soutien du Département



Nord

le Département est là —

CÔTE D'OPALE



Pour les
VACANCES
je pense
Hauts-de-France



Retrouvez toutes les informations sur

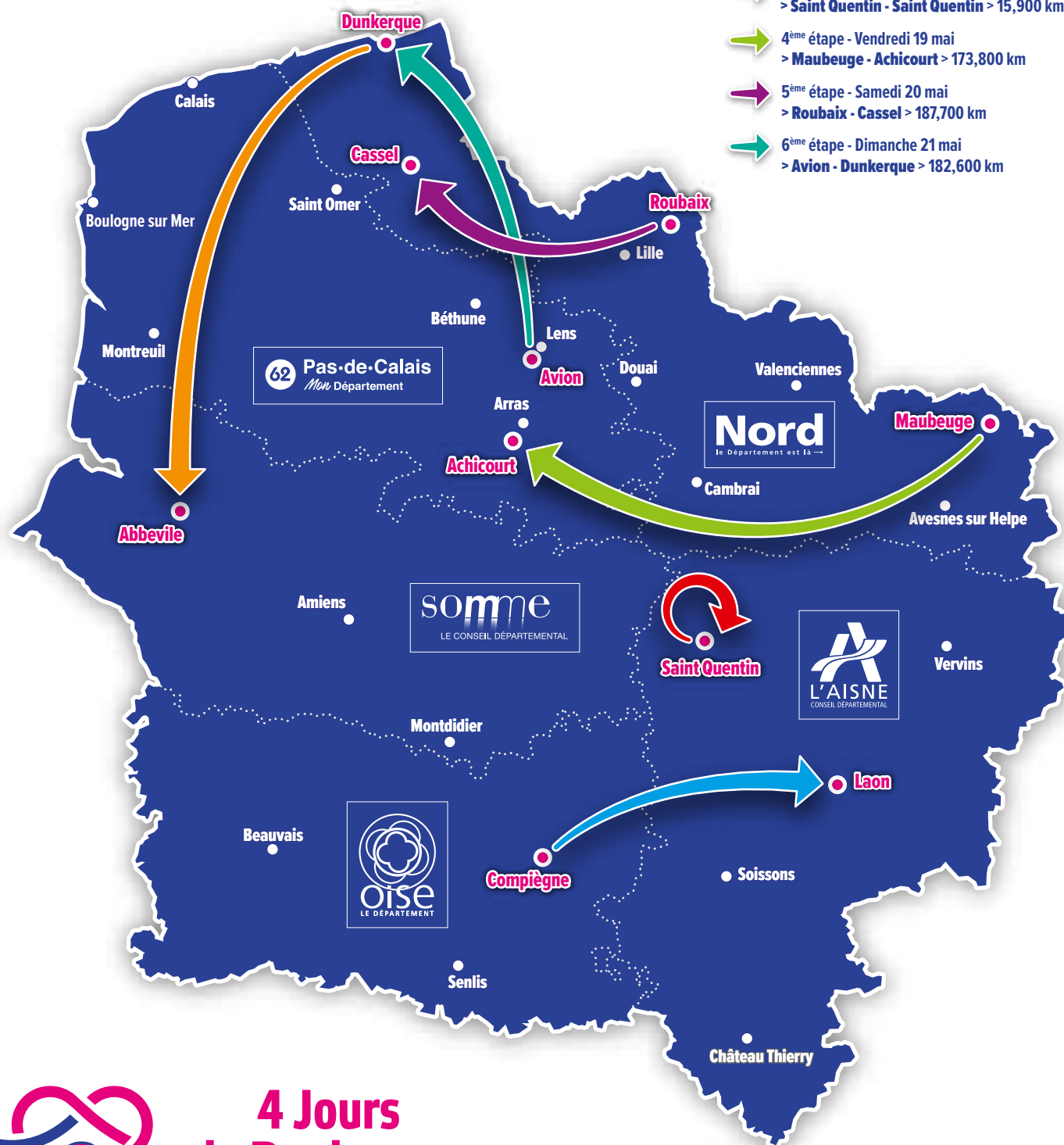
hautsdefrance.fr



Région
Hauts-de-France

Carte générale des étapes

- ➔ 1^{ère} étape - Mardi 16 mai
> **Dunkerque - Abbeville** > 196,600 km
- ➔ 2^{ème} étape - Mercredi 17 mai
> **Compiègne - Laon** > 169,900 km
- ➔ 3^{ème} étape - Jeudi 18 mai - Contre la montre
> **Saint Quentin - Saint Quentin** > 15,900 km
- ➔ 4^{ème} étape - Vendredi 19 mai
> **Maubeuge - Achicourt** > 173,800 km
- ➔ 5^{ème} étape - Samedi 20 mai
> **Roubaix - Cassel** > 187,700 km
- ➔ 6^{ème} étape - Dimanche 21 mai
> **Avion - Dunkerque** > 182,600 km



**4 Jours
de Dunkerque**
**GRAND PRIX
DES
HAUTS-DE-FRANCE**



PARTENAIRE OFFICIEL DU MAILLOT ROSE DE LEADER

DU 16 AU 21 MAI 2023





**4 Jours
de Dunkerque**
GRAND PRIX
DES
HAUTS DE FRANCE

delta
FM

98.8 FM
100.7 FM
DAB+
deltafm.fr

LILLE
CALAIS
DUNKERQUE
SAINT OMER
BOULOGNE/ MER

la radio de la Flandre Côte d'Opale

LES POINTS COURSE

13:00 à 17:00

● DIRECT

LA GAZETTE

11:00 & 19:00



Le Comptoir du Lys

Torréfaction Artisanale
AIRE-SUR-LA-LYS

Les bénévoles dans la course

Le bureau

Président / President : Eric MARCHYLLIE

Vice-Présidents / Vice Presidents :

Joël HUYSMAN - Hervé PROUVOYEUR

Secrétaire / Secretary : Mickaël DESWARTE

Trésorier / Treasurer : Jean-Marie SCHARRE

Président honoraire : Jean BODART - Bernard MARTEL

L'équipe d'organisation

Jocelyn BAR, Jean-Claude BERNARD, Jean-François BODART, Eric DRIEUX, Michel EVERAERT, Eddy MERLIER, Pascal MERCIER, Valentin MOREEL, Didier PATTYN, Karl PHALEMPIN, Pascal PRINGARBE, Olivier ROBE, Maxime SCHARRE, William WISSOCQ

Les chauffeurs voitures invités

Responsable : Mickaël DESWARTE

Julien BAILLY, Bruno BARBOILLE, Sébastien BERTELET, Alain BONDUE, Julien BUHAN, Sébastien DENNEULIN, Michel EVERAERT, Yannick FOURMENTEL, José HOCQ, Philippe LIVOURY, Cédric LUPINE, Fabrice MAHIEU, Jean-Luc MEESMACKER, Jean-Luc MERCIER, Maxence PETIT, Olivier ROBE, Dominique SAVOYE, Franck SOODTS, Philippe SOUILLER, Manu THOORIS, Pierre VACQUERIE, Christophe VERBECKE

L'équipe fléchage

Responsable : Eddy MERLIER

Stéphane ALLOO, Christian CAUCHOIS, Claude CZICHORECKI, Tony DEBAENE, Bernard DELORRIER, Luc DELPORTE, Daniel MAHIEU, Jean-Pierre RYCHWALSKI, Hervé SEVILLON, Alain VANDENBUSSCHE, Pascal WASSELIN, Aurélien ZEGRE

L'équipe départ

Responsable : Pascal MERCIER

Responsable adjoint : Eric DRIEUX

Patrick ALDERWEIRELD, Vincent BAILLEUL, Gilles BARBAY, Fabrice BUYS, Jean-Claude BUYS, Jacques CARRE, Franck CERISIER, Alain DEBREYNE, Francis DENECKER, Sylvain DOMINGUES, Jean-Marc GILLOT, Pascal GRAVE, Maxime LEFIEF, Bernard LESECCQ, Jonathane MONCHET, Vincent ORTS, Frédéric PEUGNY, Hubert ROYER, Bernard SANS, Matéo WANNEGUE, Mickaël WANNEGUE

L'équipe arrivée

Responsable : Pascal PRINGARBE

Responsable adjoint : Didier PATTYN

Stéphane BAILLY, Rémi BRICHE, Vincent CARPENTIER, Johan COUSYN, Gaël DELATTRE, Michel DENEUX, José FASCIAUX, Damien FOURNIER, Alexandre LAME, Philippe LE CARLIER, Alexandre MARTENS, Quentin MIELOT, Dominique MONTEUUIS, Gaétan PATTYN, Jean-Marc PIRIOU, Vanessa PRINGARBE, Patrice REYNAERT, Philippe ROUCOU, Alain SUZAN, Dominique VAILLENDET, Yannick ZUNQUIN

L'équipe caravane

Responsable : William WISSOCQ

Grégory HARS, Jérémy BATTEUR, Kévin WISSOCQ

Pilotes motos

Moto Ardoisier : Jérôme MORTREUX

Moto Juge à l'arrivée : Rémy DESRUMAUX

Motos Commissaires : Fabrice DODELIN, Pascal DEBARGE
et Jean-Baptiste FLOUR

Moto Régulateur : Christophe DALLIEZ

Moto photographe : Aurélien DEVOS

Le comité



Direction Générale : Eric MARCHYLLIE - Direction de Course : Joël HUYSMAN

Invités Village - invités Voitures :

Jean Marie SCHARRE - Mickaël DESWARTE

Sites départs :

Pascal MERCIER - Eric DRIEUX

Informatique - Site Internet :

Maxime SCHARRE - Valentin MORREEL

Relations équipes :

Michel EVERAERT

Sites arrivées et permanences :

Pascal PRINGARBE - Didier PATTYN

Véhicules et Chauffeurs :

Mickaël DESWARTE

Protocole :

Maxime SCHARRE

Responsable sécurité :

Jocelyn BAR

Hébergement :

Olivier ROBE

Fléchage :

Eddy MERLIER - Claude CZICHORECKI

Relation presse "UJSF" :

Thierry ADAM

Caravane :

William WISSOCQ - Grégory HARS

Classements :

Yannick FOURMENTEL

Sécurité signaleurs :

MSO Joël BETREMIEUX

Intendance Espace partenaires : (départs et arrivées) :

Christian SLOSSE - André MORIZOT

Eric CELLIER

Gestion des suiveurs et officiels :

Jean-Marie SCHARRE

Relations Publiques :

Eric MARCHYLLIE

Secrétariat : Communication :

Marie BAH

Le collège des commissaires / Main Judges

Président du jury / President of all the judges : José Miguel ARANZABAL SAN VICENTE

Juge à l'arrivée / Finish judge :

Bertrand VITOUR

Commissaires :

Hervé BROCCOQUE, Sven CALUS,

Cédric FONTENEAU

Commissaires Motos /

Judges on bike :

Julien BERNARD, Olivier ROUSSEAU

Chronométrateur :

Philippe BESSETTES

Agent de Contrôle du Dopage :

Jean-François ABELA

Échelon course

Responsables de l'Escadron de l'EDSR :

Étape 1 :

EDSR 62

Étapes 2 et 3 :

EDSR 02

Étapes 4, 5 et 6 :

EDSR 59

Informations Course / Radio contact :

Christelle REILLE

Ardoisier : Jérôme MORTREUX

Régulateur : John GADRET

Motos Infos :

Philippe BARAN - Denis HERMANS

Voitures et Motos Neutres /

Help cars :

ASSISTANCE SPORTS MEDIAS

Photo Finish :

MATSPORT

Voiture Balai / Back car :

José HOCQ - Jean-Pierre GROSSIER

Voiture dépannage et technicien radio :

MOTOCOMM :

Serge VINCENT (Tél. : 06 11 73 89 69)

Équipements radios : MOTOCOMM

Photographe Organisation :

Jean-Louis BURNOD

Speaker officiel :

Daniel MANGEAS

Équipe médicale / Race's medical dept - Médecin Chef : Hervé PROUVOYEUR

Médecins urgentiste :

Thierry MRAOVIC

Charlotte MORTIER

Médecin :

Marion DUPUIS

Pascal MASTAIN

Thierry MARMOUSEZ

Jean TOS

Infirmiers :

Mathieu DENDRAEL

Vincent DEROUBAIX

David FRANCOIS

Catherine MAHIEU

Adrien ROUSSEL

Noël Pinto MONTEIRA DAVID

Ambulanciers :

Thomas MUYL

Dominique REYNOT

Frédéric VANHILLE

Chauffeurs des médecins :

David FOURNIER

Thomas BUSSY

La permanence

Président :

Eric MARCHYLLIE - Tél. : 06 86 28 34 02

Vice-Président :

Joël HUYSMAN - Tél. : 06 63 68 01 88

Badges Officiels et partenaires :

Jean-Marie SCHARRE - Tél. : 07 60 66 29 51

Sites "Départs" :

Responsable : Pascal MERCIER - Tél. : 07 49 79 68 22

Responsable Adjoint : Eric DRIEUX - Tél. : 06 62 85 98 98

Arrivées et Permanences aux arrivées :

Responsable : Pascal PRINGARBE - Tél. : 06 15 92 40 68

Responsable Adjoint : Didier PATTYN - Tél. : 06 60 75 14 92

Hébergement :

Olivier ROBE - Tél. : 06 16 02 83 56

Responsable des Équipes :

Michel EVERAERT - Tél. : 06 46 22 82 71

Responsable Chauffeurs et Véhicules :

Mickaël DESWARTE - Tél. : 06 80 85 20 09

Service Presse :

Thierry ADAM - Tél. : 06 70 16 78 10

Caravane :

William WISSOCQ - Tél. : 06 40 59 59 36

Grégory HARS - Tél. : 06 18 07 17 84

Hôtel de ville de Dunkerque

Place Charles Valentin - 59140 Dunkerque

Tél. : 03 28 26 26 26

Lundi 15 mai 2023

► De 15H à 18H

Distribution des pièces officielles aux suiveurs accrédités
Installation des récepteurs radio par Motocomm

► De 15H à 16H45

Enregistrement des équipes et retrait des dossards

► À partir de 15H

Réunion des Commissaires

► À 17H

Réunion des Directeurs Sportifs, des Commissaires
et de la Direction de course

Mardi 16 mai 2023

► De 8H30 à 10H30

Installation des récepteurs radio par Motocomm
(sur le site du départ)

► 8h45

Réunion des caravaniers

► À partir de 10H30

Réunion Chauffeurs, Motos, Presse



Retour sur l'année 2022



**BOIRE LOCAL
C'EST BON POUR
MA RÉGION !**

**Saint
amand**

L'EAU MINÉRALE
QUI « PERD PAS L'NORD » !



La Fleur Nouvelle
Fleuristes Créateurs

Flieurs



Cathy et Stéphane DUFAY

Tel : 06 28 46 20 14 - 03 28 66 18 20

www.laflournouvelle.com

Flourens - France

**QUELLE QUE SOIT VOTRE ACTIVITE
AGATE météo VOUS ACCOMPAGNE**

EXPERTS MATHIEU BROSSET ASSURANCES SPORT MATHIEU BROSSET PLUS DE 20 ANS
www.agate-france.com

elior
services

Elor Services
100, rue de Fankberg de Castel
99300 Soca
Tel : 05 28 66 18 20
Fax : 05 28 66 21 27

www.elior-services.com

[@elior_services](https://twitter.com/elior_services)

Elor Services



**VIVEZ LES 90 DERNIÈRES
MINUTES DE LA COURSE
EN DIRECT !**

WEO
C'EST NOUS



Les centres hospitaliers

En cas de nécessité, les blessés seront acheminés vers les centres hospitaliers de proximité ou de référence suivant leur état clinique. L'orientation se fera sur décision du médecin chef, en lien avec la régulation médicale départementale du SAMU (☎ 15). Le service d'accueil sera communiqué à la direction de la course pour transmission aux directeurs sportifs.

HÔPITAUX DE PROXIMITÉ

ÉTAPE 1

Dunkerque ▶ Abbeville

Mardi 16 mai 2023

Centre hospitalier Dunkerque

Avenue Louis Herbaux - 59240 Dunkerque

Standard : 03 28 28 59 00

Centre hospitalier Saint Omer

Route de Blendecques Helfaut - 62500 Saint Omer

Standard : 03 21 88 70 00

Centre hospitalier Béthune

Rue Delbecque - 62660 Beuvry

Standard : 03 21 64 44

Centre Hospitalier de l'Arrondissement de Montreuil-sur-mer

140 chemin départemental - 62180 Rang du Fliers

Standard : 03 21 89 45 45

Centre Hospitalier Abbeville

43 rue Isle - 80100 Abbeville

Standard : 03 22 25 52 00

ÉTAPE 2

Compiègne ▶ Laon

Mercredi 17 mai 2023

Centre Hospitalier Compiègne

8 avenue Henri Adnot - 60200 Compiègne

Standard : 03 44 23 60 00

Centre hospitalier Soissons

46 avenue du Général de Gaulle - 02200 Soissons

Standard : 03 23 75 70 70

Centre hospitalier Laon

33 rue Marcelin Berthelot - 02000 Laon

Standard : 03 23 24 33 33

ÉTAPE 3

Saint Quentin ▶ Saint Quentin

Jeudi 18 mai 2023

Centre hospitalier Saint Quentin

1 avenue Michel de l'Hospital - 02300 Saint Quentin

Standard : 03 23 06 71 71

HÔPITAUX DE RÉFÉRENCE

Centre hospitalier Régional

Universitaire de Lille

Avenue Oscar Lambret - 59800 Lille

Standard : 03 20 44 59 62

Centre hospitalier Arras

Boulevard Georges Besnier - 62000 Arras

Standard : 03 21 21 10 10

ÉTAPE 4

Maubeuge ▶ Achicourt

Vendredi 19 mai 2023

Centre hospitalier Sambre-Avesnois

13 boulevard Pasteur - 59600 Maubeuge

Standard : 03 27 69 43 43

Centre hospitalier Valenciennes

Avenue Desandrouins - 59322 Valenciennes

Standard : 03 27 14 33 33

Centre hospitalier Douai

Route de Cambrai - 59500 Douai

Standard : 03 27 94 70 00

Centre hospitalier Arras

Boulevard Georges Besnier - 62000 Arras

Standard : 03 21 21 10 10

ÉTAPE 5

Roubaix ▶ Cassel

Samedi 20 mai 2023

Centre hospitalier Victor Provo

11 boulevard Lacordaire - 59100 Roubaix

Standard : 03 20 99 31 31

Centre hospitalier Régional

Universitaire de Lille

Avenue Oscar Lambret - 59800 Lille

Standard : 03 20 44 59 62

Centre hospitalier Armentières

Rue Sadi Carnot - 59280 Armentières

Standard : 03 20 48 33 33

Centre hospitalier Hazebrouck

1 rue de l'hôpital - 59190 Hazebrouck

Standard : 03 28 42 66 00

Centre hospitalier Dunkerque

Avenue Louis Herbaux - 59240 Dunkerque

Standard : 03 28 28 59 00

ÉTAPE 6

Avion ▶ Dunkerque

Dimanche 21 mai 2023

Centre hospitalier Lens

99 route de la Bassée - 62307 Lens

Standard : 03 21 69 14 30

Centre hospitalier Béthune

Rue Delbecque - 62660 Beuvry

Standard : 03 21 64 44

Centre hospitalier Armentières

Rue Sadi Carnot - 59280 Armentières

Standard : 03 20 48 33 33

Centre hospitalier Hazebrouck

1 rue de l'hôpital - 59190 Hazebrouck

Standard : 03 28 42 66 00

Centre hospitalier Dunkerque

Avenue Louis Herbaux - 59240 Dunkerque

Standard : 03 28 28 59 00



Service Médical : 06 64 22 19 53 - Urgence : 15

Les consignes à tous les échelons

Assurance accident

Tous les véhicules devront être assurés pour le risque d'accident au tiers, pour toutes les personnes transportées, et pour toutes dégradations matérielles. Le comité d'organisation décline toute responsabilité pour tout accident dont les pilotes pourraient être cause ou victime. En cas d'accident survenu sur le parcours pendant l'épreuve, les responsables voudront bien en aviser la permanence dans les 24 heures.

Coupe-files

Pour faciliter le travail de la Police et de la Gendarmerie, il est instamment demandé de porter les bracelets et les coupe-files de façon très visible. Cette mesure vous permettra également de circuler plus aisément dans les aires autorisées. Les différents accès permis sont relatifs à la couleur du bracelet ou du coupe-file attribué.

À l'attention du service d'ordre

Un **PARE-SOLEIL ROUGE COMPORTANT 1 ROND ROUGE CONTENANT UN "A" BLANC** sera apposé sur la voiture des CINQ COMMISSAIRES INTERNATIONAUX leur donnant PRIORITE de passage dans tous les cas. Seuls les véhicules munis du pare-soleil "rouge", "jaune" et "vert presse" seront admis dans la bulle de la course. En aucun cas, les véhicules munis d'un pare-soleil "bleu" ne pourront pénétrer dans la course.

Rappel

Conformément au règlement en vigueur, TOUS LES VÉHICULES doivent rouler en FEUX DE CROISEMENT. Le port de la CEINTURE DE SÉCURITÉ est OBLIGATOIRE POUR TOUT LE MONDE (conducteurs et passagers). L'usage du TÉLÉPHONE AU VOLANT est strictement INTERDIT.

Passagers

MERCI de respecter la limite de 4 PERSONNES par VOITURE et également d'éviter la présence des enfants (- de 15 ans interdit).

Permanence

Chaque soir, le COMITÉ D'ORGANISATION et les COMMISSAIRES se tiennent à votre disposition pour vous faciliter la tâche. Vous trouverez les adresses des permanences dans les pages suivantes.

La sécurité dans la course



Les panneaux

Itinéraire départ



Départ

ARCHE DÉPART PROMENADE
2 BORNES "Le km 0"
1 PANNEAU "Le km 30"

Signalisation des ronds-points



Prix des Monts

1 PANNEAU à 5km
1 PANNEAU à 3km
1 PANNEAU à 1km
2 ORIFLAMMES : "ICI PRIX DES MONTS"

Ravitaillement

1 PANNEAU à 10km
1 PANNEAU à 5km
1 PANNEAU
"DEBUT ZONE RAVITAILLEMENT"
1 PANNEAU
"FIN ZONE RAVITAILLEMENT"

Zones de délestage de déchets

1 PANNEAU
début de zone
Km 40 - Km 80
Km 120 - Km 160
1 zone dans les tous derniers kilomètres
1 PANNEAU fin de zone

Sprints

1 PANNEAU à 5km
1 PANNEAU à 3km
1 PANNEAU à 1km
2 ORIFLAMMES
"ICI SPRINT"

Circuit

2 PANNEAUX
"ENTRÉE SUR CIRCUIT"



Villes étapes

LA PERMANENCE
LA SALLE DE PRESSE
EMPLACEMENT DÉPART
DEVIATION VÉHICULES
CONTRÔLE ANTI-DOPAGE

Arrivées



1 PANNEAU à 25km - 1 PANNEAU à 20km
1 PANNEAU à 10km - 1 PANNEAU à 5km
1 PANNEAU à 4km - 2 ORIFLAMMES à 3km
1 PANNEAU à 2km

Flamme rouge



DERNIER KM
1 PANNEAU à 500m
1 PANNEAU à 400m
1 PANNEAU à 300m
1 PANNEAU à 200m
1 PANNEAU à 150m
1 PANNEAU à 125m
1 PANNEAU à 100m
1 PANNEAU à 75m
1 PANNEAU à 50m
1 PANNEAU à 25m
ARRIVÉE FINALE


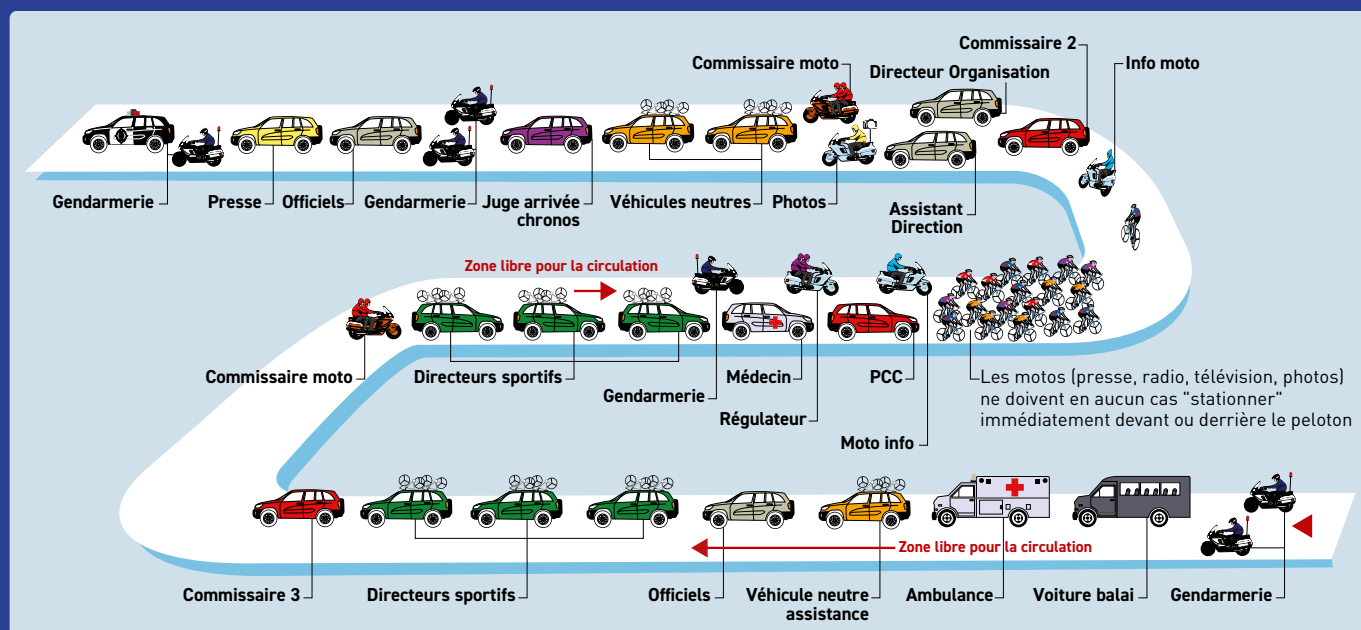


Schéma dans la course



Le règlement particulier

Article 1. Organisation

La 67^{ème} édition des "4 Jours de Dunkerque / Grand Prix des Hauts de France" est organisée par l'association "4 JOURS DUNKERQUE ORGANISATION", 3bis Rue du Docteur Louis Lemaire 59140 DUNKERQUE selon le règlement des courses par étapes de l'union cycliste internationale (U.C.I.).

Elle se déroulera du mardi 16 Mai au dimanche 21 Mai 2023 avec 5 étapes en ligne et un contre la montre individuel.

› 1 ^{ère} étape › Mardi 16 Mai 2023	
Dunkerque » Abbeville	196,600 km
› 2 ^{ème} étape › Mercredi 17 Mai 2023	
Compiègne » Laon	169,900 km
› 3 ^{ème} étape › Jeudi 18 Mai 2023	
Contre la montre : Saint Quentin » Saint Quentin	15,900 km
› 4 ^{ème} étape › Vendredi 19 Mai 2023	
Maubeuge » Achicourt	173,800 km
› 5 ^{ème} étape › Samedi 20 Mai 2023	
Roubaix » Cassel	187,700 km
› 6 ^{ème} étape › Dimanche 21 Mai 2023	
Avion » Dunkerque	182,600 km

Total : 926,500 km

Article 2. Type d'épreuve

L'épreuve est réservée aux athlètes des catégories "Hommes Elites" et moins de 23 ans. Elle est inscrite au calendrier "U.C.I.".

L'épreuve est classée en classe : PRO SERIES.

Conformément au règlement U.C.I., elle attribue les points suivants : 200, 150, 125, 100, 85, 70, 60, 50, 40, 35, 30, 25, 20, 15, 10, 5, 5, 5, 5, 5, 5, 5, 5, 5, 5, 3, 3, 3, 3, 3, 3, 3, 3, 3 aux 40 premiers coureurs de l'épreuve.

Elle attribue : 20, 10, 5, aux 3 premiers coureurs de chaque étape.

Elle attribue 5 points au leader de l'épreuve chaque jour pour le classement U.C.I. EUROPE TOUR

Article 3. Participation

Conformément à l'article 2-1-005 du règlement UCI

L'épreuve est ouverte aux équipes suivantes :

- › UCI WORLDTAMS (max 70 %)
- › UCI PROTEAMS,
- › Equipes Continentales UCI du pays,
- › Equipes Continentales étrangères (max 2).

Conformément à l'article 2-2-003 du règlement UCI, le nombre de coureurs par équipes est de minimum cinq (5), et de maximum sept (7). Si équipes de 6 coureurs 18 équipes minimum.

Si équipes de 7 coureurs 17 équipes minimum.

Article 4. Permanence

La permanence d'accueil se déroulera le Lundi 15 mai 2023 de 15h00 à 18h00 à L'HOTEL DE VILLE DE DUNKERQUE, Place Charles Valentin au 1^{er} étage.

- › Distribution des pièces officielles aux suiveurs accrédités.
- › Enregistrement des équipes, et retrait des dossards de 15h00 à 16h45.

- › Installation des récepteurs de radio par "motocomm".
- › A partir de 15h00 : Réunion des commissaires.
- › A 17h00 : Réunion des commissaires et des directeurs sportifs organisée suivant l'article 1.2.087 du règlement U.C.I.

Article 5. Réunions

- › Réunion des caravaniers à 8h45.
- › Un briefing pilote 1h30 avant le départ de la 1^{ère} étape : motos presse (photos et radios), un représentant de la Télévision, régulateur, ardoisiers, motos infos, responsable des voitures invités officielles, dépannage neutre à l'Hôtel de Ville 1^{er} étage.

Article 6. Contre la montre individuel

Lors de la 3^{ème} étape "Saint Quentin-Saint Quentin" disputée contre la montre individuellement, les départs sont donnés de minute en minute dans l'ordre inverse du classement général établi à l'issue de la 2^{ème} étape "Compiègne - Laon".

Les vingt premiers coureurs au classement général partiront de deux (2) minutes en (2) minutes.

Dès le départ de l'épreuve, le parcours ne peut être emprunté que par les coureurs en courses et les véhicules suivant un coureur.

Les distances restant à parcourir seront indiquées visiblement à chaque kilomètre.

Une zone d'échauffement est prévue à proximité du départ.

Des voitures supplémentaires de dépannage sont mises à la disposition des concurrents qui ne peuvent disposer d'une assistance technique de leurs équipes respectives.

Chaque coureur doit se présenter à la signature de la feuille au départ au plus tard quinze (15) minutes avant son heure de départ.

Un seul dossard sera exigé.

Pour chaque leader des différents classements des uni-tenues (combinaisons) seront fournies par l'Organisation.

Article 7. Radio-tour

Les informations courses sont émises sur la fréquence "Radio-Tour motocomm" de 157,4875 MHZ.

Article 8. Assistance Technique Neutre

Le service d'Assistance Technique Neutre est assuré par "Assistance Sports Médias" (véhicules SHIMANO).

Le service est assuré au moyen de 1 moto et de 3 voitures.

Article 8. Circuits

Lors des 5^{ème} et 6^{ème} étape, tous les véhicules suiveurs à l'exception de ceux des commissaires et des directeurs sportifs doivent s'arrêter avant le dernier tour.

Article 10. Incidents de course

En cas d'incident dûment constaté selon l'article 2.6.027 du règlement UCI, dans les trois derniers kilomètres d'une étape en ligne, le ou les coureur(s) impactés est (sont) crédités du temps du ou des coureurs en compagnie du ou desquels il(s) se trouvai(ent) au moment de l'incident. Son ou leur classement sera celui du franchissement de la ligne d'arrivée.

Les coureurs impactés par un incident doivent se faire connaître immédiatement auprès d'un commissaire en levant le bras et en

se présentant auprès d'un commissaire dès la ligne d'arrivée franchie.

Si à la suite d'une chute dûment constatée dans les trois derniers kilomètres un coureur est dans l'impossibilité de franchir la ligne d'arrivée, il sera classé à la dernière place de l'étape et crédité du temps du ou des coureur(s) en compagnie du ou desquels il se trouvait au moment de la chute. Cette règle s'appliquera sur les étapes 1,2,4 et 6.

Article 11. Ravitaillements

Les zones de ravitaillement seront signalées par des panneaux. Les ravitaillements seront effectués pied à terre, par le personnel d'accompagnement des équipes à l'exclusion de toute autre personne.

Ils auront lieu d'un seul côté de la chaussée, obligatoirement du côté du sens de la circulation routière du pays.

Tout ravitaillement sera interdit dans les ascensions, les descentes ainsi que dans les 30 premiers et 20 derniers kilomètres.

Le collège des commissaires peut réduire la distance de 30 kilomètres visée ci-dessus suivant la catégorie de l'épreuve, les conditions atmosphériques, le profil et la longueur de l'épreuve. Cette décision doit être communiquée avant le départ de l'épreuve.

La zone de ravitaillement sera précédée d'une zone de 200m et suivie d'une zone de 200m dite zone verte "récupération des déchets" signalée par des panneaux.

Article 12. Zones de délestage de déchets

Les zones de délestage de déchets seront signalées par des panneaux début de zone / fin de zone. La longueur de la zone de délestage de déchets de 200m au km 40, km 80, km 120, km 160 (environ) Plus une 5^{ème} zone de délestage de déchets (200m) entre 10 et 3 km de l'arrivée de chaque étape en ligne.

Article 13. Délais d'arrivée

En fonction des caractéristiques des étapes, les délais d'arrivée ont été fixés comme suit :

- › 10 % dans la 1^{ère}, 2^{ème}, 4^{ème} et la 6^{ème} étape
- › 12 % dans la 5^{ème} étape
- › 25 % dans la 3^{ème} étape

Conformément à l'article 2.6.032 du règlement U.C.I, le collège des commissaires peut prolonger les délais d'arrivée après consultation de l'Organisateur.

Dans le cas où des coureurs effectivement arrivés hors délais sont repêchés par le collège des commissaires, ils se verront retirer l'ensemble de leurs points acquis au classement général des différents classements annexes.

Article 14. Classements - Bonifications

Classement général individuel au temps

Le classement général individuel au temps est établi par l'addition des temps enregistrés dans chacune des 6 étapes en tenant compte des bonifications et pénalisations.

Le leader du classement général individuel au temps portera le maillot rose.

Classement général

Des bonifications en temps sont attribuées dans toutes les étapes : A chacun des 15 sprints "B" intermédiaires 3 secondes, 2 secondes et 1 seconde seront attribuées aux 3 premiers coureurs classés.

A l'arrivée des 5 étapes en lignes, 10 secondes, 6 secondes et 4 secondes seront attribuées aux 3 premiers coureurs classés.

En cas d'égalité de temps au classement général individuel, les fractions de seconde enregistrées lors du contre la montre seront réincorporées dans le temps total pour départager les coureurs ex aequo.

En cas de nouvelle égalité de temps au classement général individuel, il est fait appel à l'addition des places obtenues à chaque étape et en dernier ressort à la place obtenue dans la dernière étape.

Classement du meilleur grimpeur

Le classement du meilleur grimpeur est disputé sur l'ensemble des 24 monts répertoriés dans l'épreuve soit :

3 points au premier coureur, 2 points au deuxième coureur, 1 point au troisième coureur dans chacun des monts.

Le leader du classement des monts portera un maillot blanc à pois rouge.

Conformément à l'article 2.6.017 du règlement U.C.I en cas d'ex aequo au classement individuel des monts, il est fait application des critères suivants, jusqu'à ce qu'il y ait départage :

- 1 nombre de premières places dans les monts
- 2 classement général individuel au temps

Pour bénéficier des prix du classement général final, tout concurrent doit avoir accompli la totalité du parcours de l'épreuve dans les délais réglementaires.

Classement par points

Le classement par points est obtenu dans chacune des 6 étapes.

- › Il est attribué à chaque arrivée d'étape en ligne 15-12-9-7-6-5-4-3-2-1 aux 10 premiers coureurs classés.
- › Il est attribué à chaque sprint intermédiaire 3, 2 et 1 point.

Le leader du classement par points portera un maillot vert.

Conformément à l'article 2.6.017 du règlement UCI, en cas d'ex aequo au classement individuel aux points, il est fait application des critères suivants, jusqu'à ce qu'il y ait départage :

- 1 Nombre de victoires d'étapes.
- 2 Nombre de victoires aux sprints intermédiaires comptant pour le classement général aux points.
- 3 Classement général individuel au temps.

Pour bénéficier des prix du classement général final, tout concurrent doit avoir accompli la totalité du parcours de l'épreuve dans les délais réglementaires.

Si un coureur est porteur de plusieurs maillots, les maillots seront portés par le 2^{ème} coureur de chaque classement (art UCI 2.6.018).

Classement par équipes

Conformément à l'article 2.6.016 du règlement UCI, le classement par équipes du jour s'établit par l'addition des trois meilleurs temps individuels de chaque équipe. En cas d'égalité, les équipes sont départagées par l'addition des places obtenues par leurs trois meilleurs temps de l'étape. En cas de nouvelle égalité, les équipes sont départagées par la place de leur meilleur coureur au classement de l'étape.

Le règlement particulier (suite)

Le classement général par équipes s'établit par l'addition des trois meilleurs temps individuels de chaque équipe dans toutes les étapes courues. En cas d'ex æquo, il est fait application des critères suivants, jusqu'à ce qu'il y ait départage :

- 1 Nombre de premières places dans le classement par équipes du jour
- 2 Nombre de deuxièmes places dans le classement par équipes du jour
- Etc...

S'il y a toujours égalité, les équipes sont départagées par la place de leur meilleur coureur au classement général individuel.

Toute équipe réduite à moins de trois coureurs est éliminée du classement général par équipes.

Conformément à l'article 2.6.018 du règlement UCI, les coureurs d'une équipe leader d'un classement par équipes sont obligés de porter le signe distinctif correspondant (dossard spécifique de coureur rose).

Classement des jeunes

Le classement des jeunes est réservé aux coureurs ayant moins de 25 ans au 16 mai 2023, sur la base du classement général individuel en temps.

Le leader du classement des jeunes portera un maillot blanc.

Si un coureur est en tête de plusieurs classements, l'ordre de priorité des maillots distinctifs est le suivant :

- 1 Classement général au temps
- 2 Classement général au point
- 3 Classement général du meilleur grimpeur
- 4 Classement du meilleur jeune

Classement des "Rushs"

Il sera attribué à chaque étape en ligne, chaque jour un prix des "Rushs".

Le coureur totalisant le plus de points par addition des points des sprints "B" et des points des prix des monts sur l'étape se verra attribuer chaque soir au podium protocolaire le prix des "Rushs" de la journée.

En cas d'égalité, c'est le nombre de victoires dans les sprints du jour (prix des monts et bonification) qui départagera les coureurs... Si l'égalité persiste, il sera tenu compte d'un classement de l'étape.

Combativité des équipes

Chaque jour, pour chacune des étapes, il sera attribué à un coureur "le Prix de la Combativité", désigné par les journalistes de l'hebdomadaire "La Voix des Sports" présents sur l'épreuve.

Le coureur le plus apprécié du Public

Sur chaque étape des 4 Jours de Dunkerque- Grand Prix des Hauts de France, le public votera pour le coureur le plus populaire de la course, sur le site de l'organisation. Le coureur désigné ne pourra être élu qu'une fois sur les 6 étapes.

Article 15. liste des Prix

La 67^{ème} édition des "4 jours de Dunkerque / Grand Prix des Hauts de France" est dotée de prix attribués comme suit :

1 - Prix par étape

1 ^{er} : 4 042€	2 ^{ème} : 2 018 €	3 ^{ème} : 1 012 €
4 ^{ème} : 509 €	5 ^{ème} : 408 €	6 ^{ème} : 302 €
7 ^{ème} : 302 €	8 ^{ème} : 201 €	9 ^{ème} : 201 €
10 ^{ème} : 106 €	11 ^{ème} : 106 €	12 ^{ème} : 106 €
13 ^{ème} : 106 €	14 ^{ème} : 106 €	15 ^{ème} : 106 €
16 ^{ème} : 106 €	17 ^{ème} : 106 €	18 ^{ème} : 106 €
19 ^{ème} : 106 €	20 ^{ème} : 106 €	

Total des prix par étape : 10 164 €

Total Général des prix des 6 étapes : 60 987 €

2 - Prix classement général final

1 ^{er} : 12 127 €	2 ^{ème} : 6 055 €	3 ^{ème} : 3 036 €
4 ^{ème} : 1 526 €	5 ^{ème} : 1 224 €	6 ^{ème} : 906 €
7 ^{ème} : 906 €	8 ^{ème} : 604 €	9 ^{ème} : 604 €
10 ^{ème} : 319 €	11 ^{ème} : 319 €	12 ^{ème} : 319 €
13 ^{ème} : 319 €	14 ^{ème} : 319 €	15 ^{ème} : 319 €
16 ^{ème} : 319 €	17 ^{ème} : 319 €	18 ^{ème} : 319 €
19 ^{ème} : 319 €	20 ^{ème} : 319 €	

Total classement Général final : 30 493 €

Total Général des prix "4 Jours de Dunkerque/ Grand Prix des Hauts de France" 2022 : 91 480 €

3 - Classement du meilleur grimpeur

Au classement général final :	1 ^{er} coureur : 1 118 €
	2 ^{ème} coureur : 671 €
	3 ^{ème} coureur : 335 €

Montant total des prix du meilleur grimpeur : 2 125 €

4 - Classement par points

Au classement général final :	1 ^{er} coureur : 1 118 €
	2 ^{ème} coureur : 671 €
	3 ^{ème} coureur : 335 €

Montant total des prix du classement par points : 2 125 €

Montant des prix additionnels

"4 Jours de Dunkerque/
Grand Prix des Hauts-de-France" 2023 :

12 626 €

5 - Classement par équipes

Prix au classement par équipes à la fin de l'épreuve :
au classement général final : 1^{ère} équipe 1 677 €

**Montant total des prix du classement
par équipes : 1 677 €**

6 - Classement des jeunes

Prix du classement des jeunes au classement final :
1^{er} coureur 1 118 €

**Montant total des prix du classement
des jeunes : 1 118 €**

7 - Classement des "Rushs"

280 € chaque jour au coureur vainqueur
du prix des "Rushs"

**Montant total des prix du classement
des "Rushs" : 1 677 €**

8 - Combativité des équipes

Prix de l'équipe la plus combative 1 398 €
pour les 5 premières étapes.

**Montant total des prix de l'équipe
la plus combative : 1 398 €**

9 - Le Prix de la Combativité

168 € au coureur désigné chaque jour sur les 6 étapes.

Montant total des prix de l'exploit du jour : 1 006 €

10 - Le coureur le plus apprécié du Public

250 € au coureur désigné chaque jour sur les 6 étapes.

**Montant total du prix du coureur le plus apprécié
du Public : 1 500 €**

Article 16. Anti-dopage

Le règlement anti-dopage de l'U.C.I s'applique intégralement à la présente épreuve. La législation anti-dopage Française s'applique conformément aux dispositions de cette dite-loi.

Le contrôle anti-dopage s'effectue sur l'autorité de l'U.C.I et des officiels désignés à chaque étape dans la caravane anti-dopage sur le site de l'arrivée.

A l'issue de chaque étape des "Escortes" accompagneront les coureurs désignés au contrôle anti-dopage.

Article 17. Protocole

Conformément à l'article 1.2.112 du règlement U.C.I, le Comité d'Organisation des 4 Jours de Dunkerque demande aux responsables des équipes de bien vouloir présenter au podium protocolaire à l'arrivée de chaque étape :

- › Le vainqueur de l'étape
- › Le leader du classement général "Maillot Rose" (accompagné de son directeur sportif à l'issue de la dernière étape).
- › Le leader du classement meilleur grimpeur "Maillot à Pois"
- › Le leader du classement par points "Maillot Vert"
- › Le leader du classement des jeunes "Maillot Blanc"
- › L'équipe la plus combative du jour, 3 coureurs minimum
- › Le vainqueur des "RUSHS"
- › Le coureur du Prix de la Combativité
- › Le coureur le plus apprécié du Public

Et enfin le dernier jour à l'arrivée finale à Dunkerque :

- › L'équipe leader du classement général par équipes au complet accompagné de son directeur sportif
- › Les 3 premiers coureurs du classement général
- › Les 4 porteurs des maillots distinctifs
- › Le coureur le plus apprécié du Public

Un enclos interview presse et télévision sera installé à proximité du podium protocolaire à chaque arrivée d'étape, ceci afin d'éviter tout accident.

Article 18. Pénalités

Les pénalités sont conformes au règlement de l'U.C.I.

Montant total des prix

"4 Jours de Dunkerque/ Grand Prix des Hauts-de-France" 2023 :





























104 106 €

Les coupe-files et les pare-soleils





Lettre A
seuls les véhicules
équipés d'un "A"
peuvent franchir
la ligne d'arrivée.

	Région Hauts-de-France	DIRECTION GENERALE	A		1
	Région Hauts-de-France	DIRECTION DE COURSE	A		2
	Région Hauts-de-France	COMMISSAIRE	A		3
	Région Hauts-de-France	MEDECIN	A		n°
	Région Hauts-de-France	PARTENAIRES			n°
	Région Hauts-de-France	PRESSE			n°
	Région Hauts-de-France	PRESSE			n°
	Région Hauts-de-France	CARAVANE			n°
		COURSE A 20 MINUTES			n°
		COURSE A 10 MINUTES			n°
	Région Hauts-de-France	OFFICIEL			n°
	Région Hauts-de-France	OFFICIEL			n°
	Région Hauts-de-France	EQUIPE			n°
	Région Hauts-de-France	EQUIPE			n°
	Région Hauts-de-France	TECHNIQUE			n°



FROZEN POTATO PRODUCTS



AVEZ-VOUS LA BONNE PATATTITUDE?

BIENVENUE DANS LA TEAM CLAREBOUT!

PASSEZ À LA VITESSE SUPÉRIEURE !

Vous avez la patate et vous cherchez un job où porter le maillot rouge?
Vous en avez sous la pédale et vous donnez toujours le meilleur de vous-même?
Alors, rejoignez la Team Clarebout ! Pour notre nouveau site de production à Dunkerque (Bourbourg), nous recherchons des collègues qui ont la bonne attitude et la bonne patattitude. Alors, prêt(e) à passer à la vitesse supérieure avec nous?

ENVIRONNEMENT ULTRAMODERNE - POSSIBILITÉS D'ÉVOLUTION ÉQUIPE ENTHOUSIASTE



ENVIE D'UN JOB QUI DONNE LA FRITE ?
SPRINTEZ SUR [JOBS.CLAREBOUT.COM](https://jobs.clarebout.com)



4 JOURS DE DUNKERQUE 2023

Notre ville a le plaisir d'accueillir la 67^e édition des 4 jours de Dunkerque Grand Prix des Hauts-de-France. Course par étapes incontournable du paysage cycliste français, l'épreuve prendra son départ au pied de la statue de Jean Bart le mardi 16 mai pour 6 jours de course.

Ce 67^e départ consolide le lien qui unit la Municipalité, partenaire depuis l'origine de l'épreuve, au comité d'organisation des 4 jours de Dunkerque.

Quelques mois après avoir accueilli la première étape française de la dernière édition du Tour de France, notre ville témoigne une nouvelle fois de son attachement à ces grands événements sportifs, marqueurs fédérateurs de notre territoire, qui concourent à notre identité commune et au vivre ensemble.

Comme toutes les grandes manifestations sportives que nous soutenons, les 4 Jours de Dunkerque font rayonner notre ville bien au-delà de la région.

Cette année, le parcours, dessiné entre nouveautés et tradition, rendra la course toujours plus attractive et digne des plus grandes épreuves cyclistes.

Le dimanche 21 mai, après 744 km de course à travers les cinq départements des Hauts-de-France, le public dunkerquois pourra à nouveau profiter du traditionnel circuit final dans les rues de Dunkerque, avant d'ovationner le successeur de Philippe Gilbert, vainqueur 2022.

Je souhaite aux coureurs et suiveurs des 4 jours de Dunkerque une excellente édition 2023 à la découverte de notre très belle région.

Je remercie l'équipe organisatrice et particulièrement Bernard Marteel, président d'honneur et Eric Marchyllie, nouveau président, qui œuvrent avec passion à la réussite de cet événement fleuron du patrimoine sportif.

Patrice VERGRIETE

Maire de Dunkerque

Président de la Communauté urbaine





1

Mardi 16 mai 2023
Dunkerque > Abbeville
 >> 196,600 km

Parrainage d'étape



Départ promenade >> 8,400 km

11H45 ► DUNKERQUE 59140	
0,000 km	Départ Promenade Place Jean Bart Face Village Partenaires
0,100 km	Place Jean Bart tourner à gauche
0,200 km	Suivre droit Boulevard Sainte Barbe
0,300 km	Aux feux, tourner à droite Rue Royer
0,400 km	Croisement suivre droit Rue de l'Esplanade
0,500 km	Rond point, DANGER ÎLOTS DIRECTIONNELS suivre droit Rue de la Cunette (par la droite)
0,700 km	Aux feux, suivre droit
0,700 km	Passer pont St Charles sur le Canal de Furnes
0,700 km	D601 Aux feux, croisement avec D601 suivre droit Bd Victor Hugo
1,000 km	Aux feux, suivre droit
1,400 km	Aux feux, tourner à gauche sur pont Jean Jaurès sur le canal exutoire
1,400 km	Sortie de DUNKERQUE suivre droit Bd Jean Jaurès
11H52 ► COUDEKERQUE-BRANCHE 59210	
1,500 km	Entrer par Bd Jean Jaurès
1,700 km	Aux feux, suivre droit
1,800 km	Aux feux, suivre droit
1,900 km	P.N.A N°174 ÎLOT CENTRAL DANGER suivre droit
1,900 km	ÎLOTS CENTRAUX -2- DANGER
2,000 km	Tourner à droite face Hôtel de Ville
2,000 km	Suivre droit Rue Pasteur direction VIEUX COUDEKERQUE
2,300 km	Aux feux avant le pont Saint Georges tourner à gauche Rue des Forts
2,300 km	Aux feux, suivre droit
2,600 km	Aux feux, plateau ralentisseur DANGER suivre droit
2,700 km	Rétrécissement de la route DANGER (parking)
2,800 km	Passer sous pont Autoroute A16 Rue des Forts
2,800 km	Rétrécissement de la route DANGER (parking)
2,900 km	Plateau ralentisseur DANGER
3,100 km	Plateau ralentisseur DANGER
3,300 km	Plateau ralentisseur DANGER
3,400 km	Plateau ralentisseur DANGER
3,600 km	Plateau ralentisseur DANGER
3,800 km	Au stop, tourner à droite passer pont sur Canal de Bergues
3,800 km	Aux feux, tourner à gauche par D916 direction A25 DANGER ÎLOTS CENTRAUX
3,900 km	D916 Sortie de COUDEKERQUE-BRANCHE par D916

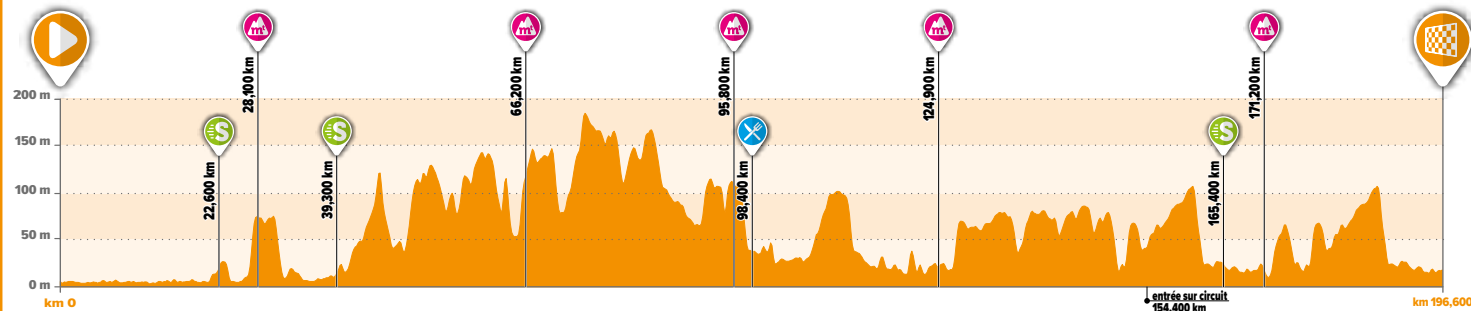
11H55 ► CAPPELLE LA GRANDE 59180	
3,900 km	D916 Entrer par D916
4,000 km	D2 Aux feux, tourner à droite par D2
4,000 km	P.N.A N°166 dos d'âne DANGER "Grandes Lignes"
4,100 km	Rond point, DANGER ÎLOTS DIRECTIONNELS suivre droit Rue Des Sept planètes (2 côtés)
4,200 km	Séparateur de chaussée DANGER
4,300 km	ÎLOTS CENTRAUX -2- DANGER
4,500 km	Rond point des cyclistes, DANGER ÎLOTS DIRECTIONNELS suivre droit direction Mairie Avenue du Général de Gaulle (2 côtés)
4,700 km	Plateau ralentisseur DANGER
5,200 km	D2 Virage à droite par D2 Avenue du Général de Gaulle direction A25
5,600 km	Croisement suivre droit direction A25
5,900 km	Plateau ralentisseur DANGER
6,100 km	Croisement suivre droit Rue du Kroemenouck

6,300 km	ÎLOTS CENTRAUX DANGER
6,300 km	D2 Rond point, DANGER ÎLOTS DIRECTIONNELS tourner à gauche par D2 direction A25 (par la gauche)
6,600 km	D2 Croisement suivre droit D2 direction BOURBOURG Route de Bourbourg
6,700 km	Lieu dit "Le Coq Hardi" suivre droit
6,800 km	D2 Sortie de CAPPELLE LA GRANDE par D2 Route de Cappelle
12H00 ► ARMBOUTS-CAPPEL 59380	
7,600 km	D2 "Pont de Petite Synthe" entrer par D2 Route de Cappelle
7,900 km	D2 Rond point, DANGER ÎLOTS DIRECTIONNELS suivre droit D2 Direction BOURBOURG Rue des Cygnes (2 côtés)
8,300 km	Virage à gauche passer sous pont autoroutier N225
12H05	► Départ Réel KMO - Sortie de ARMBOUTS CAPPEL par D2 Route de Bourbourg



Profil étape

Dénivelé + 1724 m | Dénivelé - 1712 m | Altitude min. 0 m | Altitude max. 184 m



- Km 162,900 Îlots centraux
- Km 166,600 Îlots centraux
- Km 169,200 Îlots centraux
- Km 171,800 Pont étroit (hauteur 3m80)
- Km 185,100 Bandes rugueuses
- Km 185,200 Îlots centraux
- Km 189,200 Îlots centraux
- Km 192,900 Îlots centraux
- Km 195,600 Îlots centraux

ARRIVÉE

Arrivée à Abbeville Boulevard Vauban

Ligne droite : 600m

Déviation des directeurs sportifs

à droite Parking Vauban 200 m avant la ligne d'arrivée

1 Tour de circuit de 26 km 300

PERMANENCE

Permanence arrivée :

Théâtre Municipal Boulevard Vauban

Salle de Presse : Théâtre Municipal Boulevard Vauban

Contrôle Anti Dopage :

Boulevard Vauban sur le site de la ligne d'arrivée

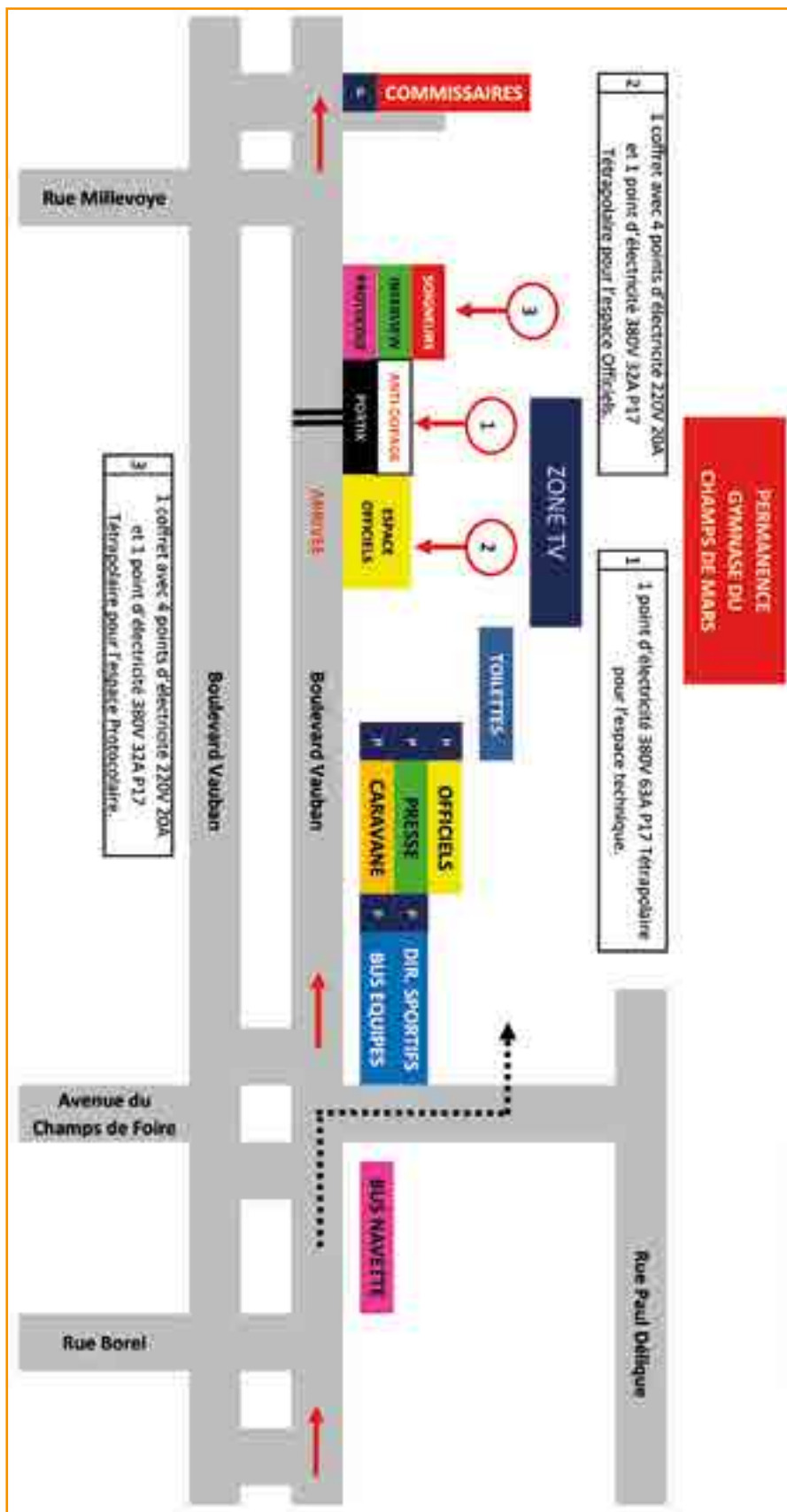
INFOS

Arrivée à Abbeville Boulevard Vauban

Ligne droite : 600m

1 Tour de circuit de 26 km 300

Bus des équipes : Parking Vauban





Sport

Culture

ABBEVILLE,

porte de la Baie de Somme

Histoire

Nature



Abbeville est le lieu de séjour idéal pour apprécier un patrimoine bâti riche de son histoire, des équipements culturels et sportifs de pointe, et des espaces naturels diversifiés.

MairiedAbbeville

www.abbeville.fr



Le Département accueille les **Rencontres Vélo & Territoires** en octobre 2023

SOMME
LE DÉPARTEMENT

LA SOMME

Terrain de tous les sports

Le Conseil départemental, partenaire des 4 Jours de Dunkerque Grand Prix des Hauts-de-France



www.somme.fr



Découvrez

Compiègne

Forêt, patrimoine,

sport, culture, événements



VILLE DE
COMPIÈGNE



© DR, Agence Ecary, E. Bernaux, J.P. Gilson, PAD

www.compiègne.fr

2

Mercredi 17 mai 2023
Compiègne › Laon
 ›› 169,900 km

Parrainage d'étape



Région
Hauts-de-France

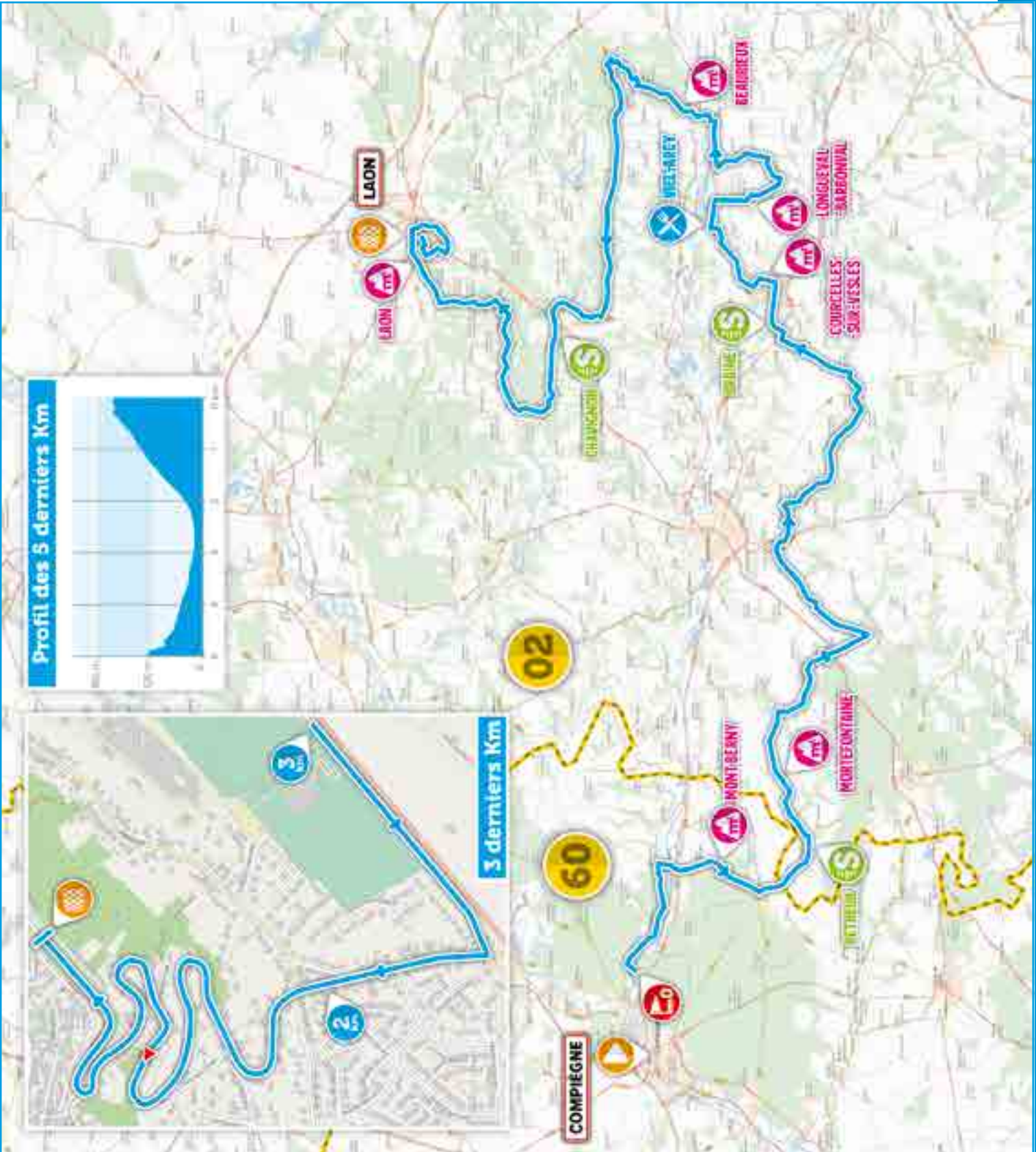
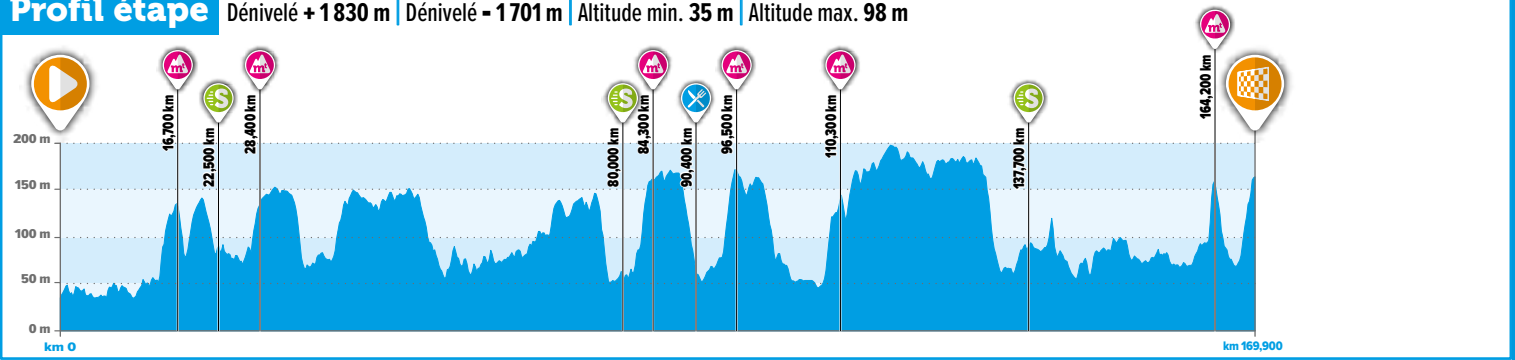
Départ promenade ›› 4,900 km

12H15 ► COMPIÈGNE 60200	
0,000 km	Départ Promenade Croisement Cours Guyemer et Rue de l'Arquebuse
0,100 km	Virage à droite Rue de Soissons
0,500 km	Aux feux, croisement suivre droit Rue de Soissons
0,700 km	N31 Virage à gauche par N31
1,700 km	N31 Sortie de COMPIEGNE par N31
1,800 km	P.N.A N°93 suivre droit
3,400 km	Rond point, DANGER ILOTS DIRECTIONNELS croisement N31 et D130 suivre droit Rue de la Clairière de l'Armistice (2 côtés)
3,800 km	Croisement tourner à gauche par D546 direction LE FRANCPORT
12H30 ► Départ Réel KMO	
D546 Rue de la Clairière de l'Armistice	



Profil étape

Dénivelé + 1830 m | Dénivelé - 1701 m | Altitude min. 35 m | Altitude max. 98 m



- Km 163,100 Îlot central
- Km 164,100 Îlot central
- Km 165,900 Rétrécissement de chaussée
- Km 169,600 Îlot central
- Km 169,800 Petit passage pavé

ARRIVÉE

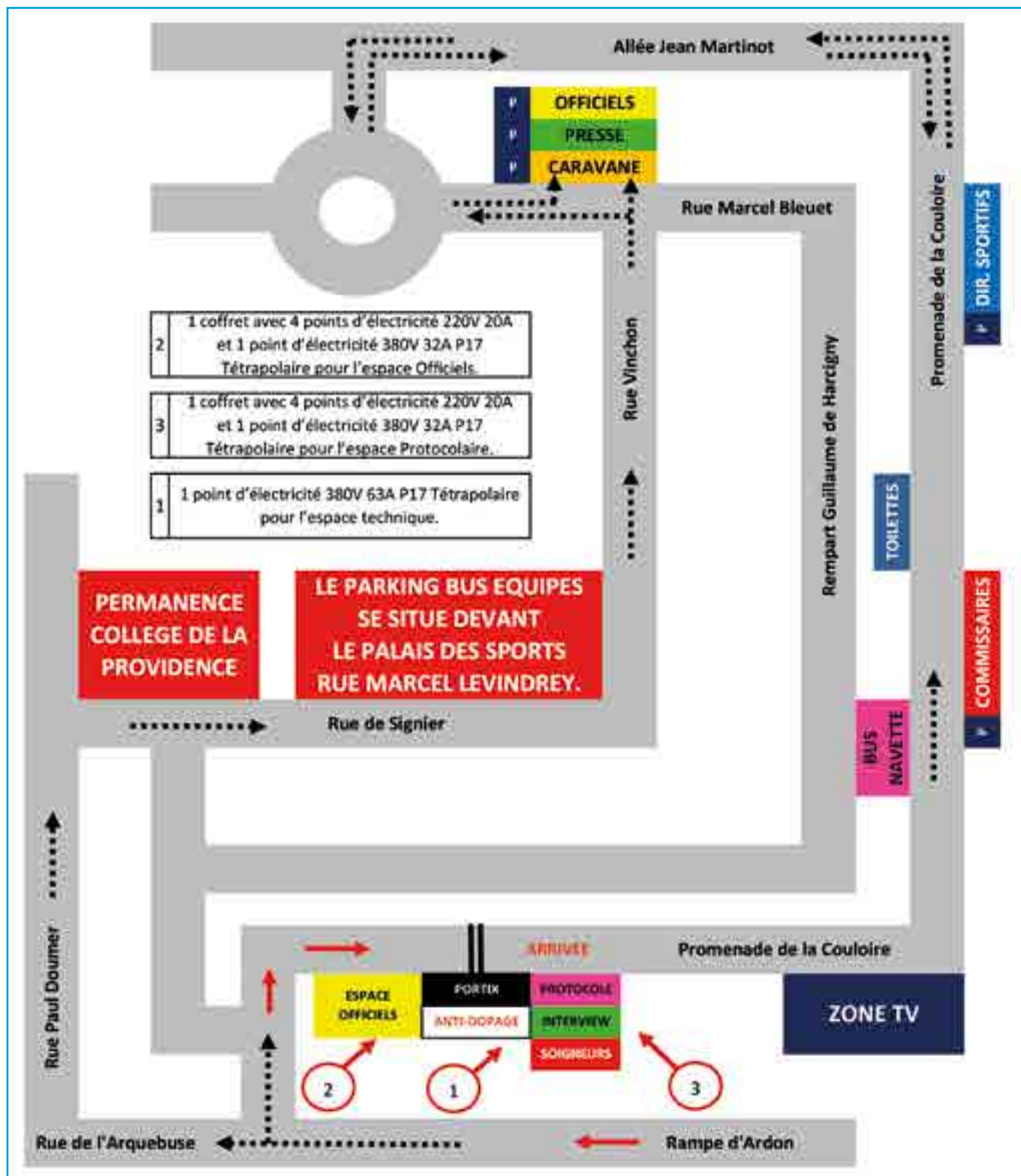
Arrivée à Laon Rampe d'Ardon "La Couloire" en montée
Déviation des directeurs sportifs à gauche 300m
 arrivée Rempart Guillaume de Harcigny,

PERMANENCE

Permanence arrivée :
 Collège de la Providence Rue Paul Doumer
Salle de Presse :
 Collège de la Providence Rue Paul Doumer
Contrôle Anti Dopage : sur le site de la ligne d'arrivée
 Rampe D'Ardon "La Couloire"

INFOS

Arrivée à Laon Rampe D'Ardon "La Couloire" en montée
Pas de tour de circuit
Bus des équipes : Promenade De La Couloire





**LE MONUMENTAL
TOUR**
L'ELECTRO A LA RENCONTRE DU PATRIMOINE
VENDREDI 19 MAI

**VENEZ
VIVEZ
VIBREZ**

**LE GRAND LIVE
RADIO CONTACT
VEND. 30 JUIN**

2^e FESTIVAL INTERNATIONAL DES
**ARTS URBAINS
DU 5 AU 25 JUIN**

ÉVÉNEMENTS - EXPOSITIONS - SPORT - PATRIMOINE
À 45 MINUTES DE REIMS ET 1H30 DE LILLE OU DE PARIS



A un peu plus d'un an de l'ouverture des prochains jeux olympiques d'été, le Département de l'Aisne intensifie son action pour le développement et la diffusion de la pratique sportive dans toute sa diversité et auprès du plus grand nombre.

Nous défendons l'idée du sport pour tous, vecteur de cohésion sociale et d'inclusion, des valeurs que nous portons jusque dans notre politique éducative auprès des collégiens.

Au côté de nos partenaires associatifs nous multiplions les actions de valorisation et renforçons notre engagement envers les comités, clubs, sportifs amateurs et athlètes de haut niveau.

Partenaires de cette 67^e édition des 4 jours de Dunkerque, nous sommes heureux d'accueillir en terres axonaises 2 des 6 étapes de cette course emblématique.

Ensemble, vivons le sport !



Nicolas FRICOTEUX,
Président du Conseil départemental de l'Aisne



LE DÉPARTEMENT DE L' AISNE
SOUTIENT LES 4 JOURS DE DUNKERQUE

Ils assurent le succès de l'épreuve

Les partenaires majeurs - Collectivités



Les partenaires majeurs - Privés



Les villes étapes et les collectivités territoriales associées



Les partenaires médias



Les partenaires officiels



Les prestataires partenaires





SÉCURITÉ, CONFORT ET CONVIVIALITÉ AU QUOTIDIEN !

**VENEZ DÉCOUVRIR
VOS RÉSIDENCES
SERVICES SÉNIORS
DOMITYS
DANS LES
HAUTS-DE-FRANCE**



Toutes nos résidences sur
domitys.fr | 03.74.28.25.99

 **DOMITYS**
vivre l'esprit libre

Découvrez Saint-Quentin !



Accueillante et vivante



Culturelle et chaleureuse



Sauvage et verdoyante

SAINT-QUENTIN.FR



3

Jeudi 18 mai 2023

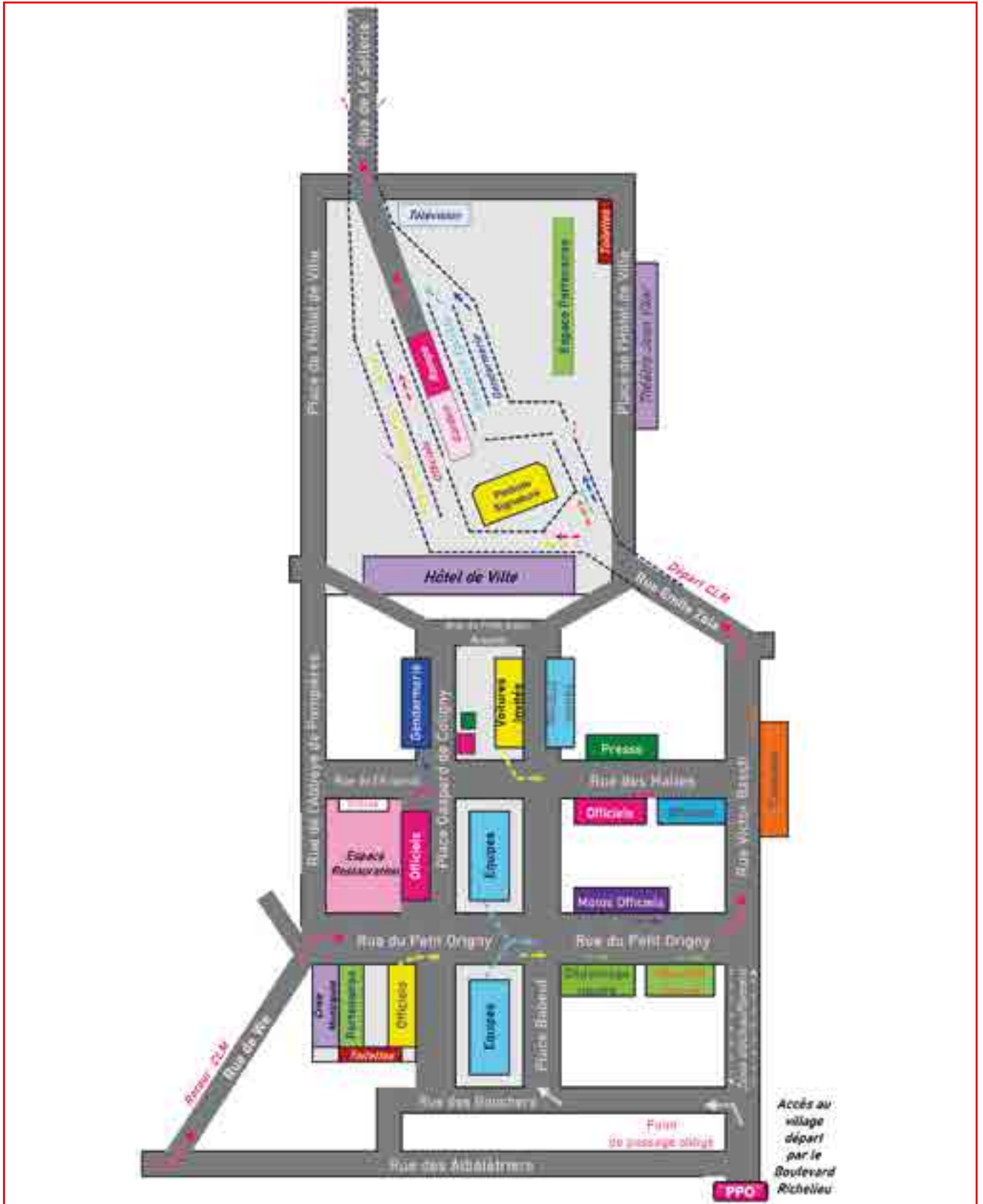
Saint Quentin > Saint Quentin Contre la montre >> 15,900 km

Parrainage d'étape



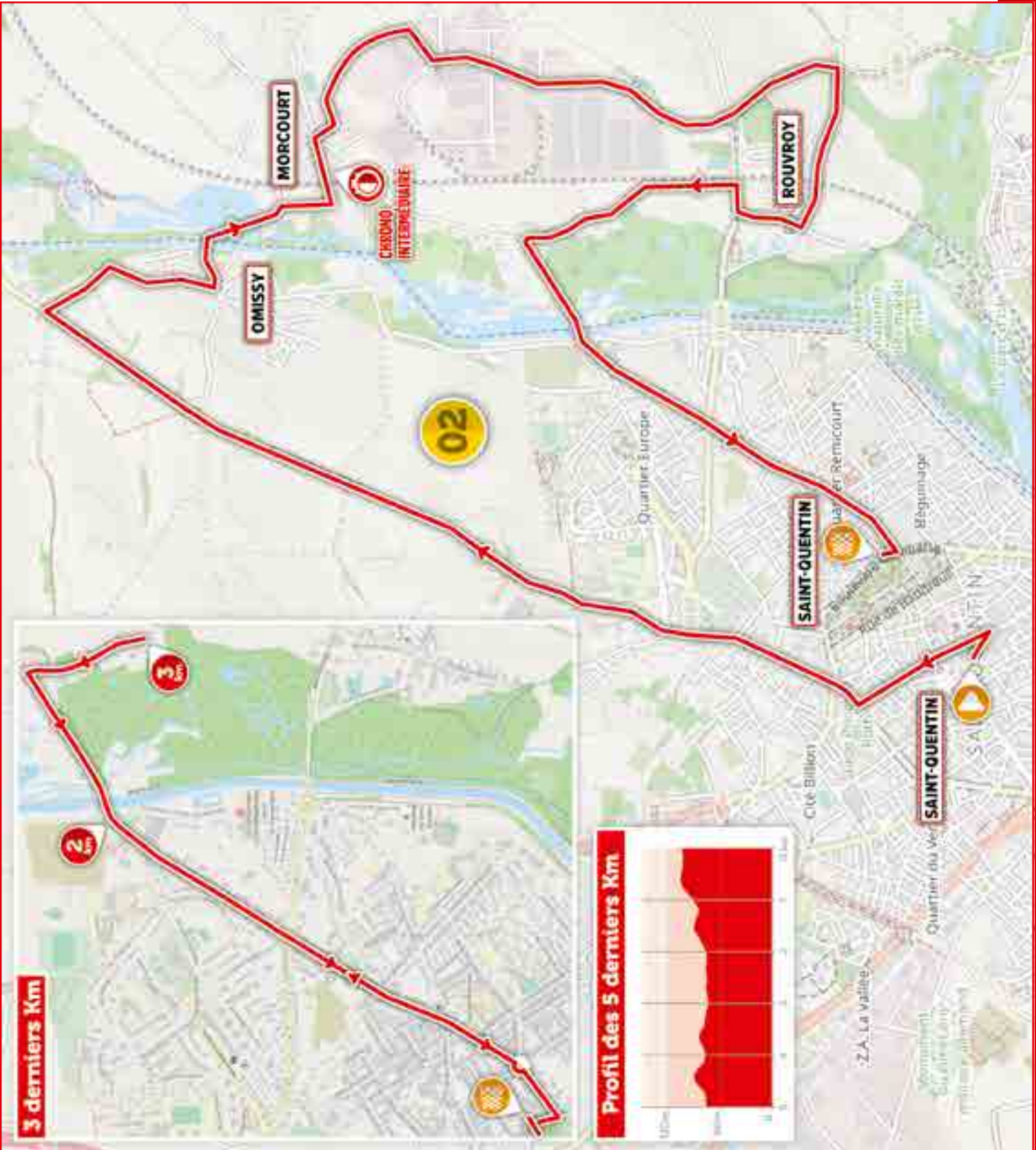
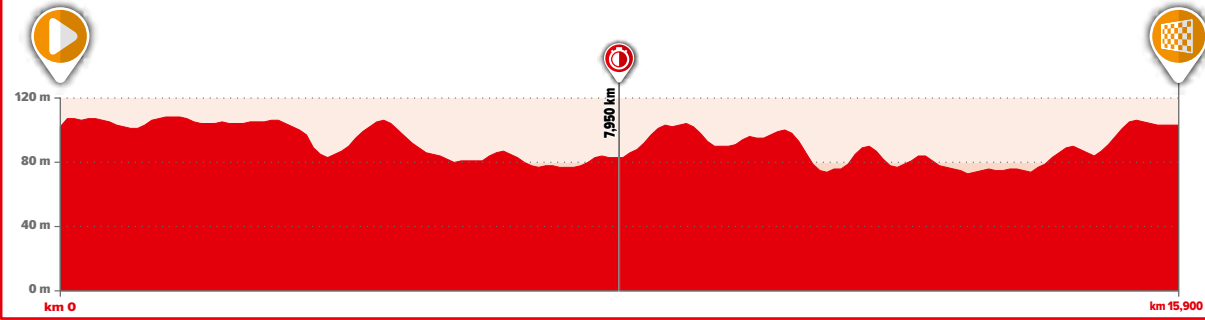
Région
Hauts-de-France

Étape 3 • Jeudi 18 mai 2023 • Saint Quentin > Saint Quentin • Contre la montre >> 15,900 km



Profil contre la montre

Dénivelé + 152 m | Dénivelé - 151 m | Altitude min. 73 m | Altitude max. 108 m



DÉPART**Ouverture du village partenaires :**

11h00 Place de L'Hôtel De Ville

Caravane :

rassemblement départ 12h00 Rue Victor Basch

Course : rassemblement Place de L'Hôtel De Ville**Directeurs Sportifs :**

rassemblement Place Gaspard De Coligny-Place Babeuf

Zone d'échauffement : Rue Victor Basch**Signature des coureurs :**

Place de L'Hôtel de Ville, rampe de lancement place de l'Hôtel de Ville

Départ 1^{er} Coureur : 14h30**Départ :**

de 1mn en 1mn dans l'ordre inverse du classement général et 2m en 2m les 20 premiers du classement général

PRIX DES MONTS

Non

SPRINTS DE BONIFICATIONS

Non

ZONES DÉLESTAGE DÉCHETS 200M

Non

ZONE DE RAVITAILLEMENT

Non

DANGER

Km 0,100	Pavé
Km 0,700	Carrefour cisaillement
Km 6,400	Caniveau (à reboucher)
Km 6,900	Plateau ralentisseur
Km 9,200	Îlots centraux sur 600m
Km 10,200	Route étroite virage à droite
Km 10,900	Plateau ralentisseur
Km 11,300	Plateau ralentisseur
Km 12,000	Îlot central
Km 14,700	2 îlots centraux
Km 15,600	(300m en légère montée) arrivée

ARRIVÉE**Arrivée à Saint Quentin** Boulevard Gambetta**Déviations des directeurs sportifs :**

avenue de Remicourt Tout Droit à 300m de l'Arrivée

PERMANENCE**Permanence arrivée :**

Palais des Sports - Parc des Champs Elysées

Salle de Presse :

Palais des Sports - Parc des Champs Elysées

Contrôle Anti Dopage :

sur le site de la ligne d'arrivée Boulevard Gambetta

INFOS**Arrivée à Saint Quentin :**

Boulevard Gambetta 300 en légère montée

Bus des équipes :

Place Gaspard De Coligny-Place Babeuf

Contre la montre individuel - 15 km 900**De 12h à 13h**

Caravane

De 13h à 14h30

Coureurs sur Parcours - Reconnaissance

14h30Départ du 1^{er} coureur**14h54**Arrivée du 1^{er} coureur**17h01**

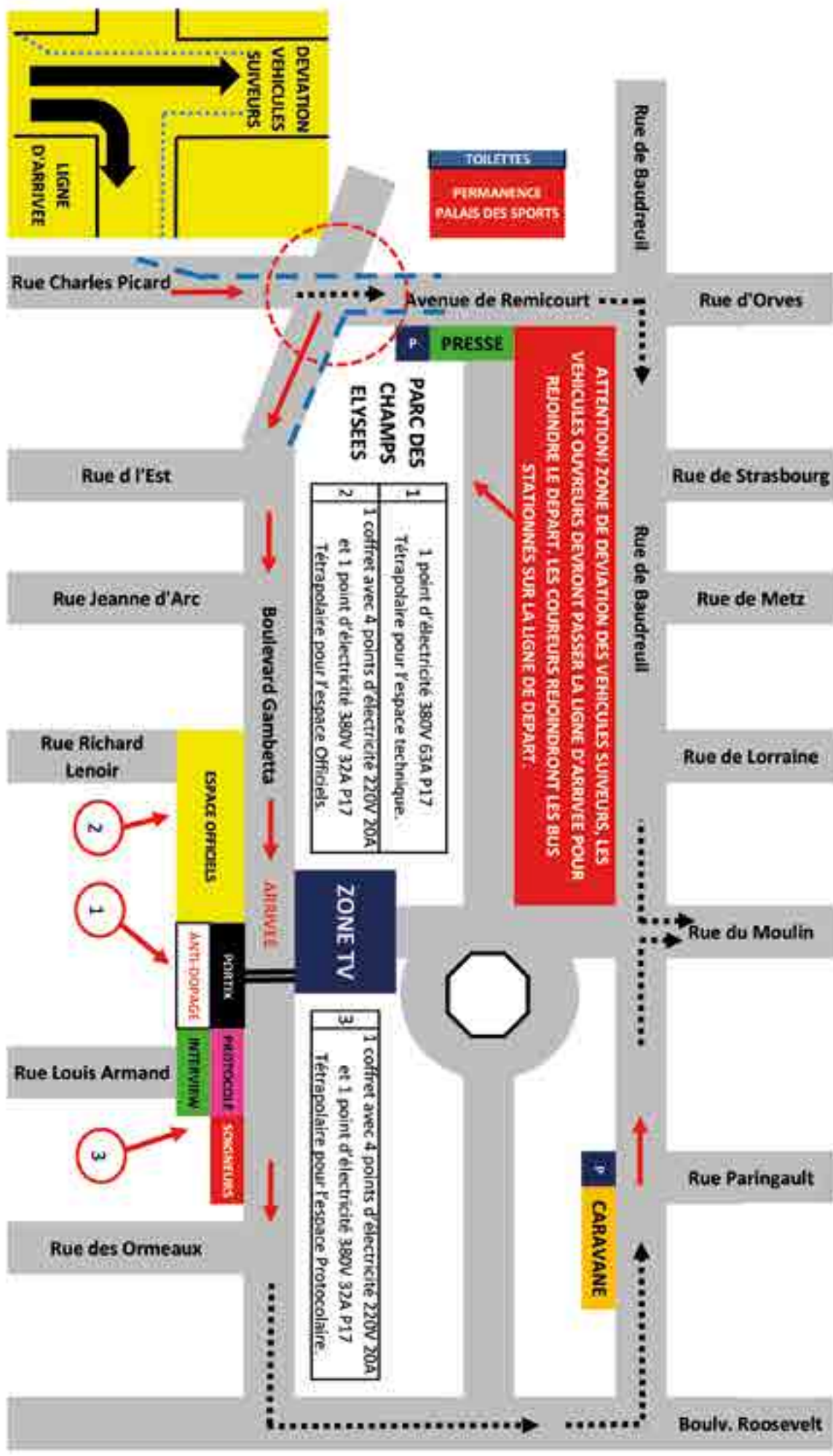
Départ du dernier coureur

(sur la base de 133 coureurs à 40 km/h de moyenne)

17h25

Arrivée du dernier coureur





Étape 3 • Jeudi 18 mai 2023 • Saint Quentin • Contre la montre >> 15,900 km

Prenez
un
bol d'air
Parc au d'Isle

MAUBEUGE ET L'AGGLO

UN
TERRITOIRE
QUI ROULE !



www.maubeugesportscentre.fr



4

Vendredi 19 mai 2023
Maubeuge > Achicourt
 >> 173,800 km

Parrainage d'étape

62

Pas-de-Calais
 Mon Département

Départ promenade >> 4,300 km

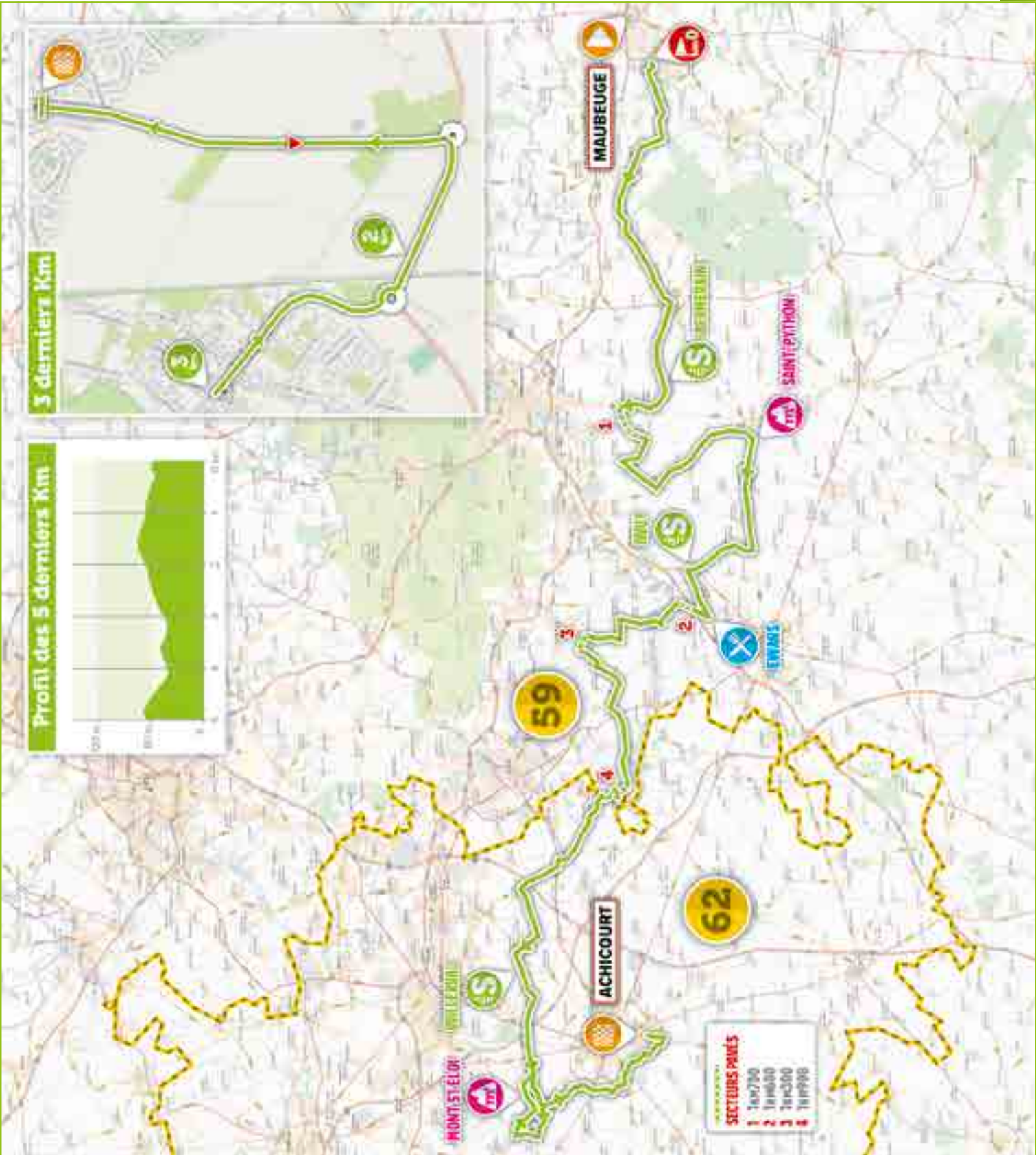
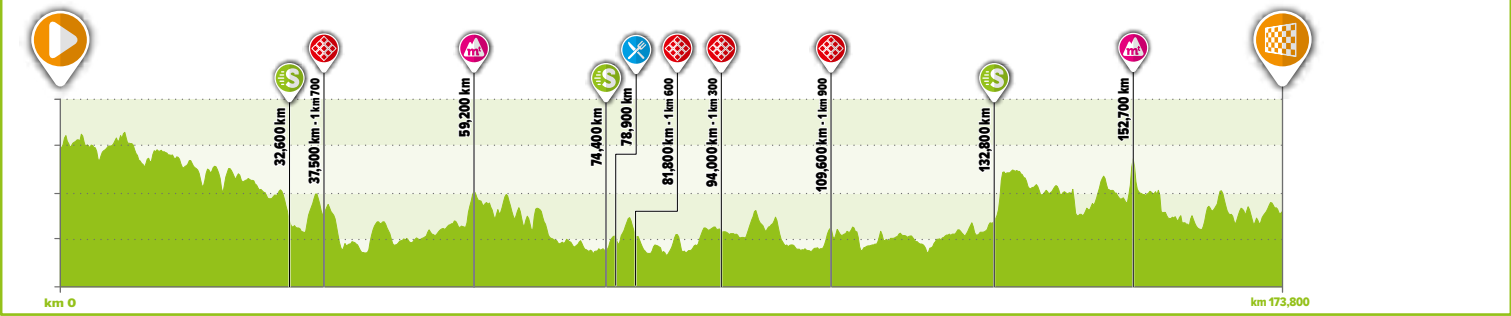
12H10 ► MAUBEUGE 59600	
0,000 km	Départ Promenade Avenue du Parc
0,100 km	Rond point, DANGER ÎLOTS DIRECTIONNELS suivre droit Boulevard Pasteur (2 côtés)
0,300 km	Croisement suivre droit
0,500 km	ÎLOTS CENTRAUX DANGER
0,600 km	ÎLOTS CENTRAUX DANGER
0,700 km	ÎLOTS CENTRAUX DANGER
0,800 km	Virage à gauche
1,000 km	D195 Rond point, DANGER ÎLOTS DIRECTIONNELS virage à droite par D195 Boulevard Pasteur (par la droite)
1,600 km	D195 Rond point, DANGER ÎLOTS DIRECTIONNELS suivre droit D195 Rue de l'Hermitage direction VALENCIENNES (2 côtés)
2,000 km	D195 Rond point, DANGER ÎLOTS DIRECTIONNELS suivre droit D195 Direction VALENCIENNES voie nouvelle (2 côtés)
2,600 km	D195 Rond point, DANGER ÎLOTS DIRECTIONNELS suivre droit D195 (par la droite)
3,000 km	D195 Rond point, DANGER ÎLOTS DIRECTIONNELS suivre droit D195 Direction NEUF MESNIL (par la droite)
3,400 km	D195 Sortie de MAUBEUGE par D195
3,500 km	D195 Rond point, DANGER ÎLOTS DIRECTIONNELS suivre droit D195 (2 côtés)
3,700 km	Passer pont sur Nationale 2
3,700 km	Rouler à droite
3,800 km	D195 Séparateur de Chaussée DANGER D195
12H17 ► NEUF MESNIL 59330	
3,800 km	D195 Entrer par D195
3,900 km	D195 Sortie de NEUF MESNIL par D195
12H20 ► Départ Réel KMO - D195 devant l'entreprise Lanthier	



Étape 4 • Vendredi 19 mai 2023 • Maubeuge > Achicourt >> 173,800 km

Profil étape

Dénivelé + 1201 m | Dénivelé - 1268 m | Altitude min. 34 m | Altitude max. 165 m



DÉPART

Ouverture du village partenaires :

9h30 Place du Docteur Forest

Caravane :

rassemblement Départ 10h40 Parking Roosevelt

Course : rassemblement Avenue Du Parc

Directeurs Sportifs :

rassemblement Place de L'Hôtel de Ville

Présentation des équipes et signature des coureurs :

11h à 12h sur le podium signature, Place du Docteur Forest

Appel des coureurs : 12h05

Départ promenade :

12h10 Maubeuge Avenue du Parc 4 km 300

Départ réel km 0 :

12h20 Neuf Mesnil D195 Devant Entreprise Lanthier

PRIX DES MONTS

Km 59,200 SAINT PYTHON

Km 152,700 MONT SAINT ELOI

SPRINTS DE BONIFICATIONS

Km 32,600 BERMERAIN

Km 74,400 IWUY

Km 132,800 WILLERVAL

ZONES DÉLESTAGE DÉCHETS 200M

Km 39,300 VERCHAIN MAUGRE

Km 78,700 THUN L'EVEQUE

Km 81,400 EWARS

Km 123,400 IZEL LES EQUERCHINS

Km 161,400 MARCEUIL

Km 169,000 ARCHICOURT

ZONE DE RAVITAILLEMENT

Km 78,900 THUN L'EVEQUE

ZONES DE PAVÉS

Km 37,500 QUERENAING 1 Km 700

Km 81,800 EWARS 1 Km 600

Km 94,000 EMERCHICOURT 1 Km 300

Km 109,600 HAMEL 1 Km 900

! DANGER

Km 0,800 Îlot central

Km 1,500 Séparateur de chaussée, rouler à gauche

Km 6,400 Plateau ralentisseur

Km 23,700 Plateau ralentisseur

Km 24,800 Plateau + ralentisseurs (2)

Km 27,600 Îlots centraux

Km 27,700 5 rétrécissements de chaussée

Km 28,600 2 ralentisseurs

Km 29,200 Plateau ralentisseur

Km 32,800 Rétrécissement de chaussée

Km 33,000 Plateau ralentisseur

Km 35,100 4 îlots centraux

Km 36,400 5 îlots centraux

Km 41,700 Îlots centraux

Km 47,200 Îlots centraux

Km 47,600 Îlot central

Km 47,600 Route étroite

Km 48,400 Îlots centraux

Km 50,000 Plateau ralentisseur

Km 51,200 Plateau ralentisseur

Km 51,900 Rétrécissement de chaussée

Km 52,200 Îlot central

Km 53,400 Îlots centraux

Km 54,500 3 plateaux ralentisseurs

Km 56,900 Îlot central

Km 57,000 2 rétrécissements de chaussée

Km 58,700 Îlots centraux

DISTANCES			LOCALITÉS TRAVERSÉES	HORAIRES				
parcourue en km	à parcourir en km			Caravane	40 km/h	42 km/h	44 km/h	
DÉPART PROMENADE			MAUBEUGE - Avenue du Parc	4,300 km	10H40	12H10	12H10	12H10
km 0	173,800		NEUF MESNIL	10H50	12H20	12H20	12H20	
Départ réel Km0 - D195 devant Entreprise Lanthier								
0,800	173,000	D195A	NEUF MESNIL	10H51	12H21	12H21	12H21	
2,200	171,600	D800	NEUF MESNIL	10H53	12H23	12H23	12H23	
4,200	169,600	D107	VIEUX MESNIL	10H56	12H26	12H26	12H25	
6,000	167,800	D107	HARGNIES	10H59	12H29	12H28	12H28	
9,400	164,400	D961	LE QUESNE AU LEU	11H04	12H34	12H33	12H32	
10,000	163,800	D154	MECQUIGNIES	11H05	12H35	12H34	12H33	
13,800	160,000	D154	LE SAULE	11H10	12H40	12H39	12H38	
15,200	158,600	D154	BERMERIES	11H12	12H42	12H41	12H40	
16,400	157,400	D942	AMFROIPIRET	11H14	12H44	12H43	12H42	
18,700	155,100	D942	GOMMEGNIES	11H18	12H48	12H46	12H45	
20,300	153,500	D942	FRASNOY	11H20	12H50	12H49	12H47	
22,400	151,400	D942	VILLEREAU	11H23	12H53	12H52	12H50	
23,100	150,700	D942	LE RAMPONNEAU	11H24	12H54	12H53	12H51	
23,600	150,200	D942	LE QUESNOY	11H25	12H55	12H53	12H52	
27,400	146,400	D114	BANLIEU VERS RUESNES	11H31	13H01	12H59	12H57	
28,200	145,600	D114	RUESNES	11H32	13H02	13H00	12H58	
30,000	143,800	D114	Km 30	11H35	13H05	13H02	13H00	
32,200	141,600	D114	BERMERAIN	11H38	13H08	13H06	13H03	
32,600	141,200	D114	SPRINT "B" - "BERMERAIN"	11H38	13H08	13H06	13H04	
33,900	139,900	D85	VENDEGIES SUR ECAILLON	11H40	13H10	13H08	13H06	
35,800	138,000	D958	LA GUINGUETTE	11H43	13H13	13H11	13H08	
36,400	137,400	D958	QUERENAING	11H44	13H14	13H12	13H09	
37,500	136,300		Entrée 1^{er} Secteur Pavé - Secteur de 1 km 700	11H46	13H16	13H13	13H11	
37,600	136,200		SORTIE DE QUERENAING	11H46	13H16	13H13	13H11	
39,200	134,600		Fin 1^{er} Secteur Pavé - Secteur de 1 km 700	11H48	13H18	13H16	13H13	
39,300	134,500		Zone de Délestage de Déchets 200m	11H48	13H18	13H16	13H13	
39,800	134,000		VERCHAIN MAUGRE	11H49	13H19	13H16	13H14	
43,300	130,500	D40	MONCHAUX SUR ECAILLON	11H54	13H24	13H21	13H19	
46,700	127,100	D88	HASPRES	12H00	13H30	13H26	13H23	
49,500	124,300	D955	SAULZOIR	12H04	13H34	13H30	13H27	
51,400	122,400	D955	MONTRECOURT	12H07	13H37	13H33	13H30	
53,300	120,500	D955	HAUSSY	12H09	13H39	13H36	13H32	
56,800	117,000	D955	ST PYTHON	12H15	13H45	13H41	13H37	
59,200	114,600	D942	SPRINT DES MONTS "SAINT PYTHON"	12H18	13H48	13H44	13H40	
61,400	112,400	D942	ST VAAST EN CAMBRESIS	12H22	13H52	13H47	13H43	
64,300	109,500	D942	AVESNES LES AUBERT	12H26	13H56	13H51	13H47	
69,100	104,700	D118	RIEUX EN CAMBRESIS	12H33	14H03	13H58	13H54	
73,500	100,300	D118	IWUY	12H40	14H10	14H05	14H00	
74,400	99,400	D630	SPRINT "B" - "IWUY"	12H41	14H11	14H06	14H01	
76,300	97,500		THUN ST MARTIN	12H44	14H14	14H09	14H04	
78,000	95,800	D152	THUN L'EVEQUE	12H47	14H17	14H11	14H06	
78,700	95,100		Zone de Délestage de Déchets 200m	12H48	14H18	14H12	14H07	
78,900	94,900		Début de Zone de Ravitaillement	12H48	14H18	14H12	14H07	
79,400	94,400	D61	EWARS	12H49	14H19	14H13	14H08	
81,400	92,400		Fin de Zone de Ravitaillement	12H52	14H22	14H16	14H11	
81,400	92,400		Zone de Délestage de Déchets 200m	12H52	14H22	14H16	14H11	
81,800	92,000		Entrée 2^{ème} Secteur Pavé - Secteur de 1 km 600	12H52	14H22	14H16	14H11	
83,300	90,500		PAILLENCOURT	12H54	14H24	14H19	14H13	
83,400	90,400		Fin 2^{ème} Secteur Pavé	12H55	14H25	14H19	14H13	
86,400	87,400	D49	PAILLENCOURT	12H59	14H29	14H23	14H17	
86,700	87,100	D49	WASNES AU BAC	13H00	14H30	14H23	14H18	
89,100	84,700	D49	MARQUETTE EN OSTREVAINT	13H03	14H33	14H27	14H21	
90,600	83,200	D132	MARCO EN OSTREVAINT	13H05	14H35	14H29	14H23	
93,600	80,200	D150	EMERCHICOURT	13H10	14H40	14H33	14H27	
94,000	79,800		Entrée 3^{ème} Secteur Pavé - Secteur de 1 km 300	13H11	14H41	14H34	14H28	
95,300	78,500		Fin 3^{ème} Secteur Pavé	13H12	14H42	14H36	14H29	
96,300	77,500	D47	MONCHECOURT	13H14	14H44	14H37	14H31	
98,700	75,100	D47	FRESSAIN	13H18	14H48	14H41	14H34	
101,800	72,000	D47	BUGNICOURT	13H22	14H52	14H45	14H38	
105,400	68,400	D47	ARLEUX	13H28	14H58	14H50	14H43	
105,400	68,400	D47	P.N.A N°178	13H28	14H58	14H50	14H43	
108,700	65,100	D47	HAMEL	13H33	15H03	14H55	14H48	
109,600	64,200		Entrée 4^{ème} Secteur Pavé - Secteur de 1 km 900	13H34	15H04	14H56	14H49	
111,500	62,300		Fin 4^{ème} Secteur Pavé	13H37	15H07	14H59	14H52	
113,100	60,700	D44	BELLONNE	13H39	15H09	15H01	14H54	
114,300	59,500	D44	NOYELLES SOUS BELLONNE	13H41	15H11	15H03	14H55	
117,600	56,200	D44E	VITRY EN ARTOIS	13H46	15H16	15H08	15H00	
119,200	54,600	D39	P.N.A N°94	13H48	15H18	15H10	15H02	
123,400	50,400	D40	Zone de Délestage de Déchets 200m	13H55	15H25	15H16	15H08	
123,500	50,300	D40	IZEL LES EQUERCHIN	13H55	15H25	15H16	15H08	
126,300	47,500	D48	NEUVIREUIL	13H59	15H29	15H20	15H12	
127,800	46,000	D48	OPPY	14H01	15H31	15H22	15H14	
130,200	43,600	D50	ARLEUX EN GOHELLE	14H05	15H35	15H26	15H17	
131,700	42,100	D50	WILLERVAL	14H07	15H37	15H28	15H19	
132,800	41,000	D50	SPRINT "B" - "WILLERVAL"	14H09	15H39	15H29	15H21	
132,800	41,000	D50	FARBUS	14H09	15H39	15H29	15H21	
133,000	40,800	D50	P.N.A N°86	14H09	15H39	15H30	15H21	
134,900	38,900	D49	THELUS	14H12	15H42	15H32	15H23	
137,900	35,900	D49	NEUVILLE SAINT VAAST	14H16	15H46	15H37	15H28	
144,300	29,500	D49	ECOIVRES	14H26	15H56	15H46	15H36	

- Km 61,400 Îlot central
- Km 62,100 Rétrécissement de chaussée
Plateau ralentisseur
- Km 64,300 Îlots centraux sur 1 Km 300
- Km 69,300 Rétrécissement de chaussée
- Km 70,000 Plateau ralentisseur
- Km 73,300 Passer sous pont SNCF étroit
- Km 74,600 Plateau ralentisseur
- Km 74,900 Route étroite
- Km 75,400 Petit pont étroit
- Km 75,800 Petit pont étroit
- Km 76,300 Passage plus étroit
- Km 76,500 Coussins berlinois
- Km 77,000 Passage plus étroit
- Km 81,100 Route étroite
- Km 85,300 Îlot central
- Km 86,800 2 rétrécissements de chaussée
- Km 91,100 Rétrécissement de chaussée
- Km 93,700 Route étroite
- Km 96,300 Îlot central
- Km 97,300 2 Plateaux ralentisseurs
- Km 98,700 Îlots centraux sur 500m
- Km 100,200 Îlot central
- Km 102,200 Rétrécissement de chaussée
- Km 105,400 P.N.A N°178
- Km 108,900 Plateau ralentisseur
- Km 109,500 Route étroite
- Km 114,500 Coussins berlinois
- Km 115,200 Rétrécissement de chaussée
- Km 119,200 P.N.A N°94
- Km 119,500 Plateau ralentisseur
- Km 119,600 Séparateur de chaussée rouler à droite
- Km 119,700 Séparateur de chaussée rouler à droite
- Km 123,600 Îlots centraux
- Km 127,500 Plateau ralentisseur
- Km 131,000 Îlot central
- Km 133,000 P.N.A N°86
- Km 135,000 Îlot central
- Km 137,500 2 îlots centraux
- Km 138,900 Plateau ralentisseur
- Km 147,400 Plateau ralentisseur
- Km 147,700 Séparateur de chaussée pavé
- Km 148,000 Îlot central - Coussins berlinois
- Km 149,100 Îlot central
- Km 153,900 Route étroite
- Km 159,300 Plateau ralentisseur
- Km 159,800 Petit pont étroit
- Km 165,100 Îlot central
- Km 165,400 Îlots centraux
- Km 166,500 Îlots centraux
- Km 167,300 Îlot central tourner à gauche (par la gauche)
- Km 168,700 Îlot central
- Km 168,900 Séparateur de chaussée

ARRIVÉE

Arrivée à Achicourt Avenue d'Amiens

Ligne droite : 1 km

Déviation des directeurs sportifs : à gauche Rue de Laon

PERMANENCE

Permanence arrivée :

Centre Socio Culturel Rue de Laon

Salle de Presse : Centre Socio Culturel Rue de Laon

Contrôle Anti Dopage :

sur le site de la ligne d'arrivée Avenue d'Amiens

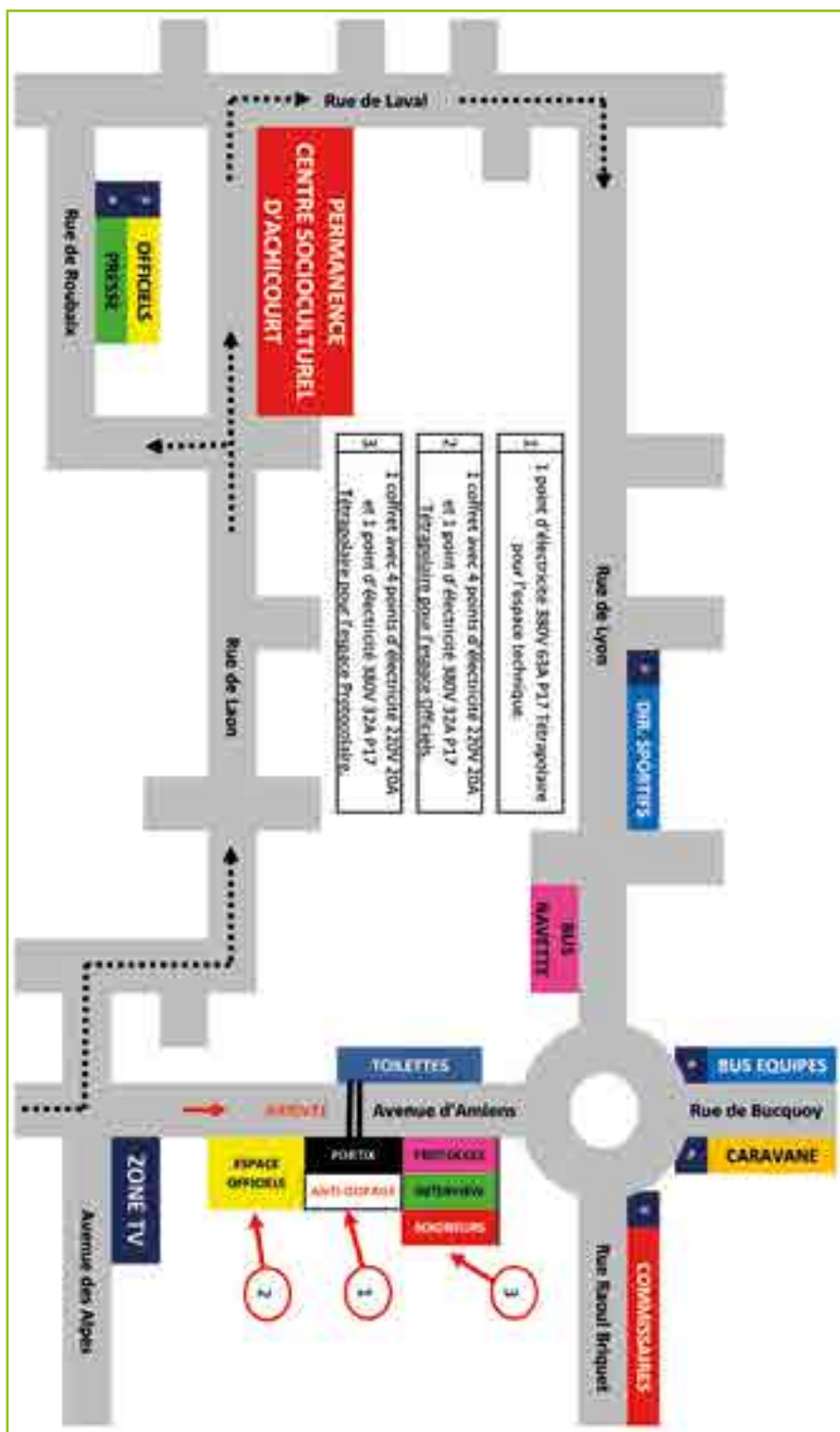
INFOS


Arrivée à Achicourt Avenue d'Amiens

Ligne droite : 1 km - Pas de tour de circuit

Bus des équipes : Rue de Bucquoy

146,400	27,400	D49	ACO	14H29	15H59	15H49	15H39
151,900	21,900	D341	MONT ST ELOI	14H37	16H07	15H57	15H47
152,700	21,100		PRIX DES MONTS "MONT SAINT ELOI"	14H39	16H09	15H58	15H48
156,700	17,100	D49	ECCOIVRES	14H45	16H15	16H03	15H53
157,400	16,400	C10	BRAY	14H46	16H16	16H04	15H54
159,300	14,500	C3	MAROEUIL	14H48	16H18	16H07	15H57
161,400	12,400	D60E1	Zone de Délestage de Déchets 200m	14H52	16H22	16H10	16H00
162,000	11,800	C24	LOUEZ (Commune de Duisans)	14H53	16H23	16H11	16H00
162,900	10,900	D60	DUISANS	14H54	16H24	16H12	16H02
163,900	9,900	D60	WAGONLIEU	14H55	16H25	16H14	16H03
165,100	8,700	D60	HAMEAU DE WAGONLIEU	14H57	16H27	16H15	16H05
165,400	8,400	D60	DAINVILLE	14H58	16H28	16H16	16H05
169,000	4,800	D60	Zone de Délestage de Déchets 200m	15H03	16H33	16H21	16H10
169,600	4,200	D60	ACHICOURT	15H04	16H34	16H22	16H11
169,800	4,000	D3	AGNY	15H04	16H34	16H22	16H11
173,800	0,000	D919	ARRIVÉE - ACHICOURT Avenue d'Amiens face maison N°8	15H10	16H40	16H28	16H17





LE GRAND ARRAS,

VOTRE TERRAIN DE JEU





ROUBAIX

Ici, le Cyclisme

DEPUIS 1896

5

Samedi 20 mai 2023
Roubaix > Cassel
 >> 187,700 km

Parrainage d'étape

Nord
 le Département est là →

Départ promenade >> 6,500 km

12H45 ► ROUBAIX 59100	
0,000 km	Départ Promenade Rue Alexander Fleming face Vélodrome André Petrieux
0,100 km	Tourner à droite Avenue Roger Salengro
0,200 km	Tourner 2 fois à gauche Avenue Roger Salengro
0,300 km	Aux feux, tourner à droite Rue Maufait
0,300 km	Plateau ralentisseur DANGER
0,400 km	Plateau ralentisseur DANGER
0,500 km	Plateau ralentisseur DANGER
0,600 km	Plateau ralentisseur DANGER
0,700 km	Plateau ralentisseur DANGER
0,800 km	Aux feux, Plateau ralentisseur DANGER suivre droit Rue Pierre de Roubaix
1,000 km	Croisement suivre droit
1,100 km	Aux feux, suivre droit Rue Pierre de Roubaix
1,300 km	Croisement Plateau ralentisseur DANGER suivre droit
1,600 km	Aux feux, suivre droit
1,800 km	Aux feux, suivre droit direction Toutes Directions Rue Pierre de Roubaix rouler à droite

2,100 km	Aux feux, croisement avec D660 suivre droit direction TOURCOING Rouler à droite
2,300 km	Aux feux, suivre droit direction TOURCOING Avenue des Nations Unies
2,500 km	Virage à gauche Avenue des Nations Unies
2,600 km	Aux feux, suivre droit direction TOURCOING
2,700 km	Aux feux, suivre droit direction TOURCOING Avenue des Nations Unies rouler à droite
2,800 km	Aux feux, suivre droit direction TOURCOING
2,900 km	Aux feux, suivre droit direction TOURCOING Avenue des Nations Unies
3,100 km	Virage à droite
3,200 km	Aux feux, suivre droit direction TOURCOING
3,500 km	Aux feux, suivre droit
3,700 km	Aux feux, suivre droit
3,800 km	Aux feux, suivre droit direction TOURCOING
4,000 km	Passer sur pont
4,100 km	Aux feux, suivre droit Avenue d'Alsace
4,300 km	Aux feux, tourner à gauche direction TOURCOING Boulevard D'Armentières

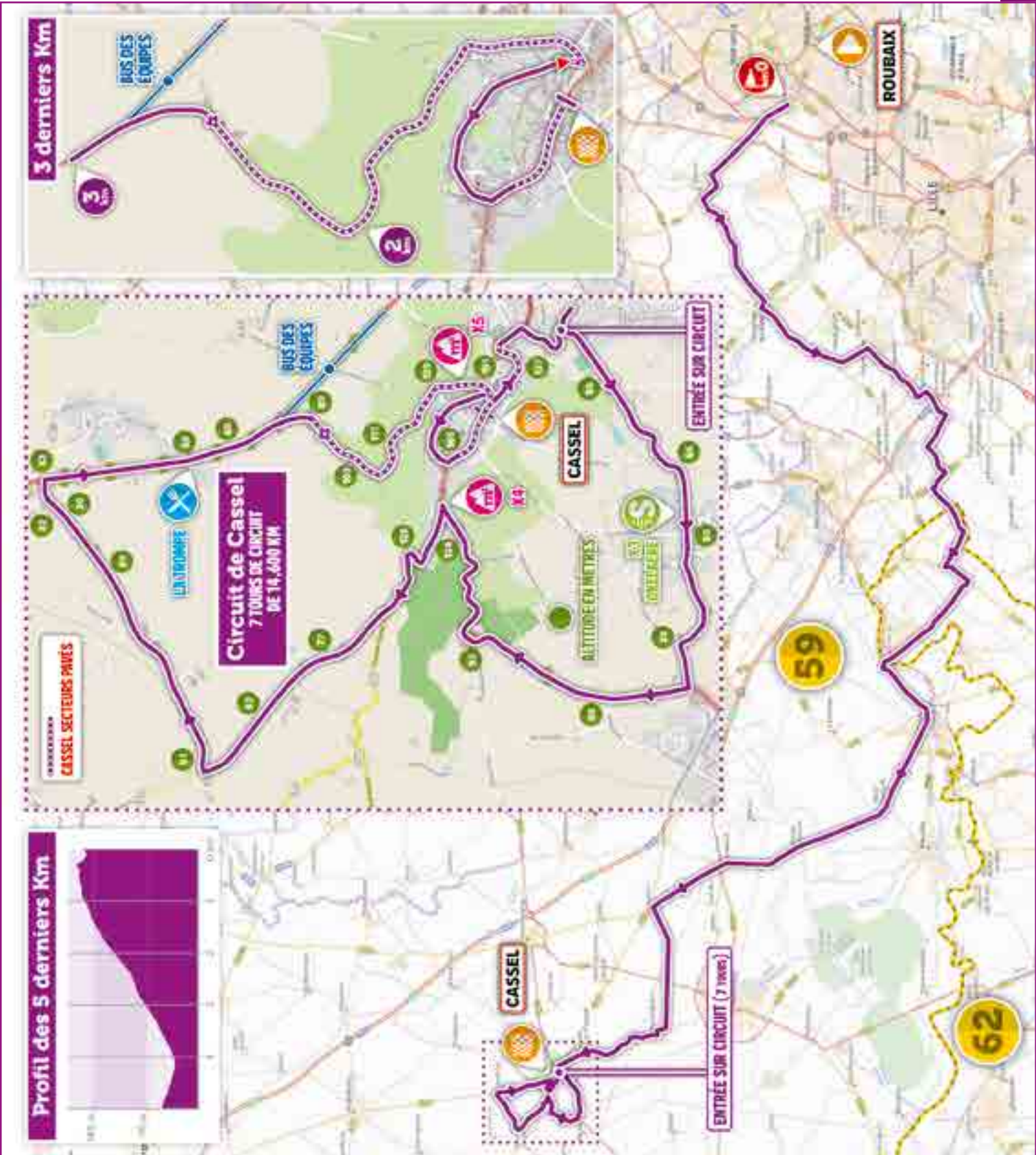
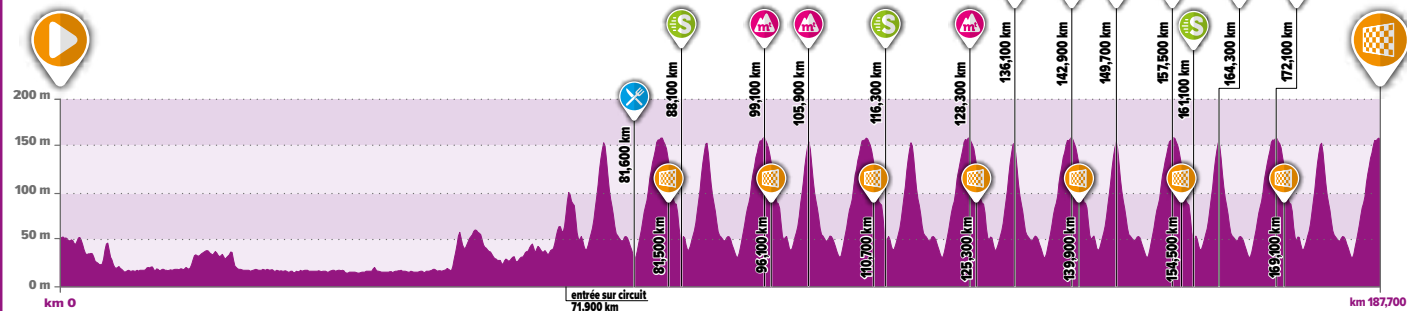
4,600 km	ÎLOT CENTRAL DANGER
4,600 km	Tourner à droite plateau ralentisseur DANGER Rue Charles Gounod
4,700 km	Plateau ralentisseur DANGER suivre droit
12H55 ► TOURCOING 59200	
4,800 km	Entrer Rue Charles Gounod Plateau ralentisseur DANGER
4,900 km	Au stop, tourner à gauche Boulevard Constantin Descat rouler à droite
5,000 km	Aux feux, suivre droit rouler à droite
5,300 km	Croisement tourner à droite Rue de Mouvaux
5,500 km	Passer sur pont de la D656
5,600 km	Suivre droit Rue de Mouvaux
12H57 ► MOUVAUX 59420	
5,700 km	Entrer D9 Rue de Roubaix
6,200 km	Aux feux, croisement avec la D670 suivre droit D9 rails tramway DANGER direction LINSSELLES Avenue Franklin Roosevelt
13H00 ► Départ Réel KMO - Rue Franklin Roosevelt	
	croisement avec Rue des Ecoles



Étape 5 • Samedi 20 mai 2023 • Roubaix > Cassel >> 187,700 km

Profil étape

Dénivelé + 2 375 m | Dénivelé - 2 268 m | Altitude min. 15 m | Altitude max. 160 m



DÉPART

Ouverture du village partenaires : 9h30

Caravane : rassemblement départ 11h15

Boulevard Maxence Van Der Meersch

Course : rassemblement Vélodrome André Petrieux

Directeurs Sportifs :

rassemblement Boulevard Maxence Van Der Meersch

Présentation des équipes et signature des coureurs :

11h15 à 12h25 sur le podium signatures

Appel des coureurs : 12h35

Départ promenade : 12h45 - 6 km 500

Départ réel km 0 :

13h D9 Mouvaux Rue Franklin Roosevelt

PRIX DES MONTS

Km 99,100	CASSEL Rue du Tambour
Km 105,900	CASSEL Avenue Achille Samyn
Km 128,300	CASSEL Rue du Tambour
Km 136,100	CASSEL Avenue Achille Samyn
Km 142,900	CASSEL Rue du Tambour
Km 149,700	CASSEL Avenue Achille Samyn
Km 157,500	CASSEL Rue du Tambour
Km 164,300	CASSEL Avenue Achille Samyn
Km 172,100	CASSEL Rue du Tambour

SPRINTS DE BONIFICATIONS

Km 88,100	OXELAERE
Km 116,300	OXELAERE
Km 161,100	OXELAERE

ZONES DÉLESTAGE DÉCHETS 200M

Km 42,900	ESTAIRES
Km 81,400	HARDIFORT
Km 82,800	HARDIFORT
Km 124,800	HARDIFORT à chaque tour

ZONE DE RAVITAILLEMENT

Km 81,600	HARDIFORT
-----------	-----------

DANGER

Km 0,100	Îlots centraux (2)
Km 0,500	Plateau ralentisseur
Km 0,900	Plateau ralentisseur- îlot central
Km 1,100	Plateau ralentisseur- îlot central
Km 3,100	Îlots centraux (3)
Km 3,700	Îlots centraux (3)
Km 4,800	Coussins berlinois
Km 4,900	Rétrécissements de chaussée (2)
Km 5,100	Coussins berlinois
Km 6,100	Îlots centraux (3)
Km 6,700	Séparateurs de chaussée
Km 7,000	Route étroite
Km 8,400	Rétrécissements de chaussée (12) sur 4 kilomètres
Km 12,900	Plateau ralentisseur
Km 13,800	Îlots centraux
Km 13,900	P.N.A hors service
Km 19,400	Îlot central
Km 20,200	Îlot central
Km 26,300	Îlot central
Km 30,700	Route étroite
Km 38,700	P.N.A avec cassis
Km 40,200	Plateaux Ralentisseurs (2)
Km 43,100	Îlots centraux (3)
Km 44,300	Plateau ralentisseur
Km 55,100	P.N.A avec îlot central + Radar
Km 55,800	Rétrécissement
Km 60,800	Îlot central
Km 66,900	Coussins berlinois

DISTANCES		LOCALITÉS TRAVERSÉES				HORAIRES				
parcourue en km	à parcourir en km					Caravane	40 km/h	42 km/h	44 km/h	
DÉPART PROMENADE		ROUBAIX - Rue Alexander Fleming				6,500 km	11H15	12H45	12H45	12H45
		Face Vélodrome André Petrieux								
km 0	187,700	MOUVAUX				11H30	13H00	13H00	13H00	
		Départ réel Km0 - Rue Francklin Roosevelt croisement avec Rue des Ecoles								
1,900	185,800	M9	BONDUES			11H33	13H03	13H02	13H02	
4,500	183,200		LINSELLES			11H37	13H07	13H06	13H06	
6,100	181,600	M64	LINSELLES			11H39	13H09	13H09	13H08	
12,200	175,500	M36	QUESNOY SUR DEULE			11H49	13H19	13H18	13H17	
15,600	172,100	M36	LA CROIX AU BOIS			11H54	13H24	13H23	13H22	
16,400	171,300	M36	FRELINGHIEN			11H55	13H25	13H24	13H23	
17,900	169,800	M36	PERENCHIES			11H58	13H28	13H26	13H25	
20,100	167,600	M952	PREMESQUES			12H01	13H31	13H30	13H28	
20,800	166,900	M952	PREMESQUES			12H02	13H32	13H31	13H29	
23,400	164,300	M141	ENNETIERES EN WEPPE			12H06	13H36	13H35	13H33	
24,200	163,500	M141	ENNETIERES EN WEPPE			12H08	13H38	13H36	13H34	
28,800	158,900	D62	BOIS GRENIER			12H15	13H45	13H43	13H41	
30,000	157,700	D171	Km 30			12H17	13H47	13H45	13H42	
33,500	154,200	D175	FLEURBAIX			12H22	13H52	13H50	13H47	
36,700	151,000	D175	FLEURBAIX			12H27	13H57	13H55	13H52	
36,900	150,800	D175	SAILLY SUR LA LYS			12H28	13H58	13H55	13H52	
38,700	149,000	D166	P.N.A N°35 avec cassis DANGER			12H31	14H01	13H58	13H55	
42,900	144,800	D122	Zone de Délestage de Déchets 200m			12H37	14H07	14H04	14H01	
43,100	144,600	D122	ESTAIRES			12H38	14H08	14H04	14H01	
47,700	140,000	D947	NEUF BERQUIN			12H45	14H15	14H11	14H08	
52,000	135,700	D947	VIIEUX BERQUIN			12H52	14H22	14H18	14H14	
54,200	133,500	D947	LA LANGHEWAERDE			12H55	14H25	14H21	14H17	
54,500	133,200	D947	LA GARE			12H56	14H26	14H21	14H17	
55,100	132,600	D947	P.N.A N°34 ILOT CENTRAL DANGER RADAR			12H57	14H27	14H22	14H18	
55,800	131,900	D947	STRAZEELE			12H58	14H28	14H23	14H19	
58,100	129,600	D947	FLETRE			13H01	14H31	14H27	14H23	
59,900	127,800	D947	CAESTRE			13H04	14H34	14H29	14H25	
64,900	122,800	D161	HONDEGHEM			13H12	14H42	14H37	14H32	
69,700	118,000	D53	SAINTE MARIE CAPPEL			13H20	14H50	14H44	14H39	
71,400	116,300	D933	CASSEL			13H22	14H52	14H47	14H42	
71,900	115,800	D53	ENTREE SUR CIRCUIT			13H23	14H53	14H47	14H42	
73,200	114,500	C301	OXELAERE			13H25	14H55	14H49	14H44	
74,500	113,200	D933	BAVINCHOVE			13H27	14H57	14H51	14H46	
76,300	111,400	D933	CASSEL			13H30	15H00	14H54	14H49	
81,000	106,700	D916	HARDIFORT			13H37	15H07	15H01	14H55	
81,400	106,300	D916	Zone de Délestage de Déchets 200m			13H38	15H08	15H02	14H56	
81,600	106,100		Début de Zone de Ravitaillement			13H38	15H08	15H02	14H56	
82,800	104,900		Fin de Zone de Ravitaillement			13H40	15H10	15H04	14H58	
82,800	104,900		Zone de Délestage de Déchets 200m			13H40	15H10	15H04	14H58	
83,800	103,900	D218	CASSEL			13H42	15H12	15H05	14H59	
86,500	101,200		1er Passage Ligne d'Arrivée - Grand Place pavée DANGER			13H46	15H16	15H09	15H03	
		Tour du Circuit : 14 km 600								
87,800	99,900	C301	OXELAERE			13H48	15H18	15H11	15H05	
88,100	99,600	C301	SPRINT "B" 1 - "OXELAERE DEVANT LE CALVAIRE"			13H49	15H19	15H12	15H05	
89,100	98,600	D933	BAVINCHOVE			13H50	15H20	15H13	15H07	
90,900	96,800	D933	CASSEL			13H53	15H23	15H16	15H09	
95,600	92,100	D916	HARDIFORT			14H00	15H30	15H23	15H16	
97,200	90,500	D218	CASSEL			14H03	15H33	15H25	15H18	
99,100	88,600		PRIX DES MONTS 1 "RUE DU TAMBOUR"			14H06	15H36	15H28	15H21	
100,100	87,600		2ème Passage Ligne d'Arrivée - Grand Place pavée DANGER			14H08	15H38	15H30	15H23	
		Fin du 1er tour								
105,900	81,800	D933	PRIX DES MONTS 2 "AVENUE ACHILLE SAMYN"				15H47	15H38	15H31	
114,700	73,000		3ème Passage Ligne d'Arrivée - Grand Place pavée DANGER				16H01	15H52	15H43	
		Fin du 2ème tour								
116,300	71,400	C301	SPRINT "B" 2 - "OXELAERE DEVANT LE CALVAIRE"				16H03	15H54	15H46	
124,800	62,900	Xxx	Zone de Délestage de Déchets 200m (à chaque tour)				16H17	16H07	15H58	
128,300	59,400		PRIX DES MONTS 3 "RUE DU TAMBOUR"				16H22	16H12	16H03	
129,300	58,400		4ème Passage Ligne d'Arrivée - Grand Place pavée DANGER				16H24	16H13	16H04	
		Fin du 3ème tour								
136,100	51,600	D933	PRIX DES MONTS 4 "AVENUE ACHILLE SAMYN"				16H34	16H24	16H14	
142,900	44,800		PRIX DES MONTS 5 "RUE DU TAMBOUR"				16H45	16H34	16H24	
143,900	43,800		5ème Passage Ligne d'Arrivée - Grand Place pavée DANGER				16H47	16H35	16H25	
		Fin du 4ème tour								
149,700	38,000	D933	PRIX DES MONTS 6 "AVENUE ACHILLE SAMYN"				16H56	16H44	16H33	
157,500	30,200		PRIX DES MONTS 7 "RUE DU TAMBOUR"				17H08	16H56	16H45	
158,500	29,200		6ème Passage Ligne d'Arrivée - Grand Place pavée DANGER				17H10	16H57	16H46	
		Fin du 5ème tour								
161,100	26,600	C301	SPRINT "B" 3 - "OXELAERE DEVANT LE CALVAIRE"				17H14	17H01	16H50	
164,300	23,400	D933	PRIX DES MONTS 8 "AVENUE ACHILLE SAMYN"				17H19	17H06	16H54	
172,100	15,600		PRIX DES MONTS 9 "RUE DU TAMBOUR"				17H31	17H18	17H05	
173,100	14,600		7ème Passage Ligne d'Arrivée - Grand Place pavée DANGER				17H33	17H19	17H07	
		Fin du 6ème tour								
187,700	0,000		8ème Passage Ligne d'Arrivée - Grand Place pavée DANGER				17H56	17H41	17H28	
		Fin du 7ème tour - ARRIVÉE - Face Hôtel de Ville								

- Km 67,100 Coussins berlinois
- Km 70,800 Route étroite
- Km 77,000 Descente rapide avec virage
- Km 84,300 Porte étroite
- Km 84,400 Virage à droite en épiingle pavé
- Km 84,700 Passage plus étroit
- Km 85,300 Grand Place pavée
- Km 85,600 Virages pavés en descente
- Km 91,600 Descente rapide avec virages
- Km 98,600 Porte étroite
- Km 99,000 Virage à droite en épiingle pavé
- Km 99,300 Passage plus étroit
- Km 99,900 Grand Place d'arrivée pavée

À CHAQUE TOUR

ARRIVÉE

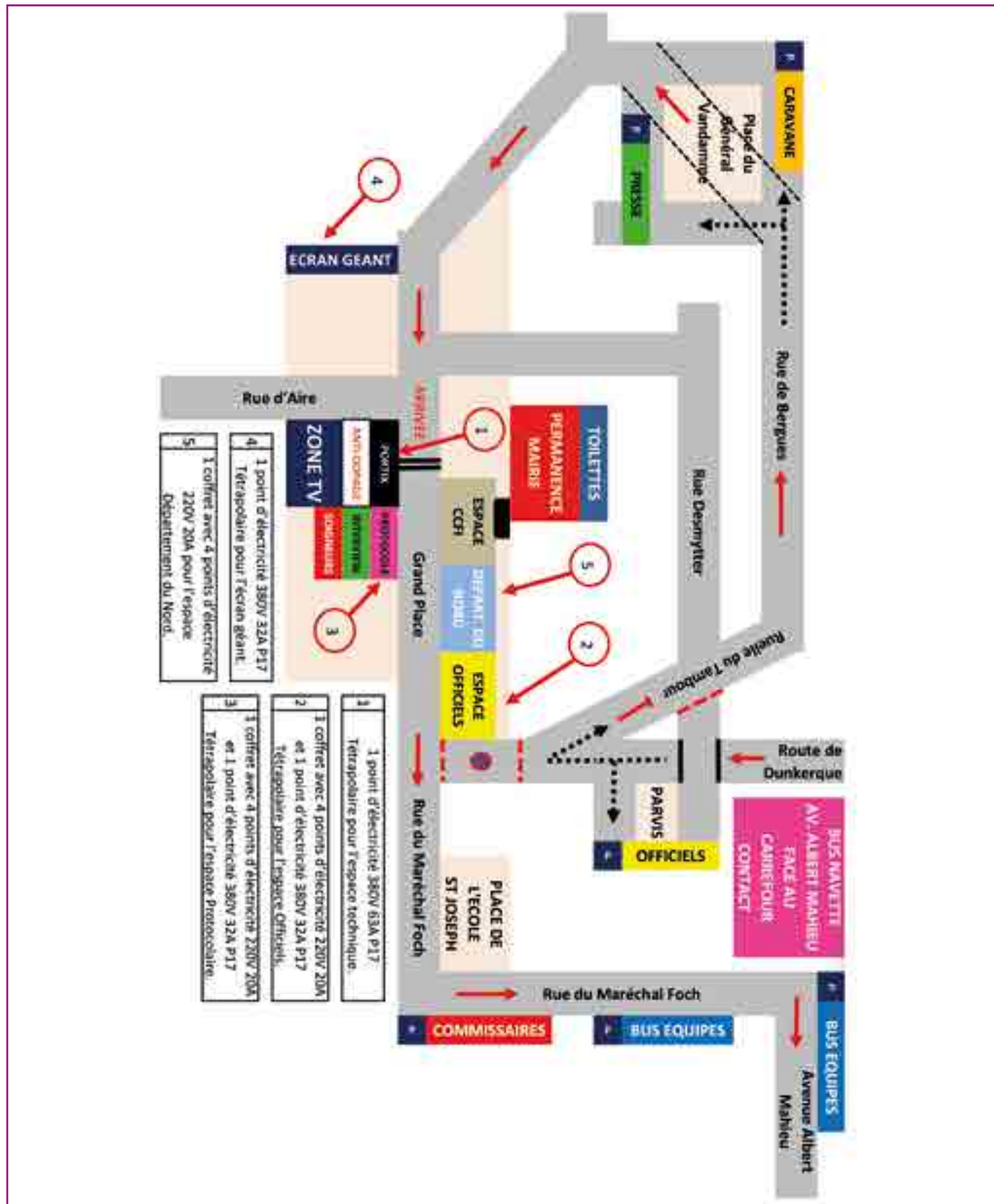
Arrivée à Cassel Grand Place pavée face Hôtel de Ville
Déviations des directeurs sportifs à gauche Rue Notre Dame et parvis de l'église à 1 km 100 de l'arrivée
7 Tours de circuit de 14 km 600

PERMANENCE

Permanence arrivée : Hôtel de Ville Grand Place
Salle de Presse : Hôtel de Ville Grand Place
Contrôle Anti Dopage :
 sur le site de la ligne d'arrivée Grand Place

INFOS

Arrivée à Cassel Grand Place pavée face Hôtel de Ville
Arrivée : Grand Place pavés
7 Tours de circuit de 14 km 600
Bus des équipes :
 Rue Maréchal Foch - Avenue Albert Mahieu



Étape 5 • Samedi 20 mai 2023 • Roubaix • Cassel >> 187,700 km

CŒUR DE FLANDRE

#TERRE DE VÉLO



GRAND PRIX DES HAUTS-DE-FRANCE

La Flandre intérieure accueille
les 4 jours de Dunkerque
le 20 mai 2023

Prochain rendez-vous

22-25 JUIN 2023
CHAMPIONNATS DE FRANCE
CYCLISME SUR ROUTE
C.C. DE FLANDRE INTÉRIEURE
HAZEBROUCK / CASSEL



Plus d'informations sur
cc-flandreinterieure.fr
coeurdeflandre.fr

VILLE DE
CASSEL
Haut la Flandre !



LENS-LIÉVIN, VOTRE NOUVELLE DESTINATION SPORT NATURE !



SE PROMENER ET S'ENTRAÎNER

Se promener le long des berges de la Souchez, au parc de la Glissoire ou à travers les Collines de l'Artois, s'entraîner à l'Arena Terri Trail... Les paysages du Bassin minier offrent un terrain idéal pour les passionnés de balades et de sport nature.

PARTICIPER À DES ÉVÉNEMENTS DE RÉFÉRENCE

Ch'b Bike Tour, Trail des Pyramides Noires ou Route du Louvre... Prenez un maximum de plaisir en participant aux événements majeurs organisés sur l'agglomération de Lens-Liévin. Labellisé Terre de Jeux 2024, le territoire vous accueille pour des événements fédérateurs, dans une ambiance sportive, festive et chaleureuse.

www.mairie-lenslievin.fr



VILLE DÉPART
4 Jours
de Dankeque
GRAND PRIX
HAZUYS-DE-RENAULT



6

Dimanche 21 mai 2023
Avion > Dunkerque
 >> 182,600 km

Parrainage d'étape

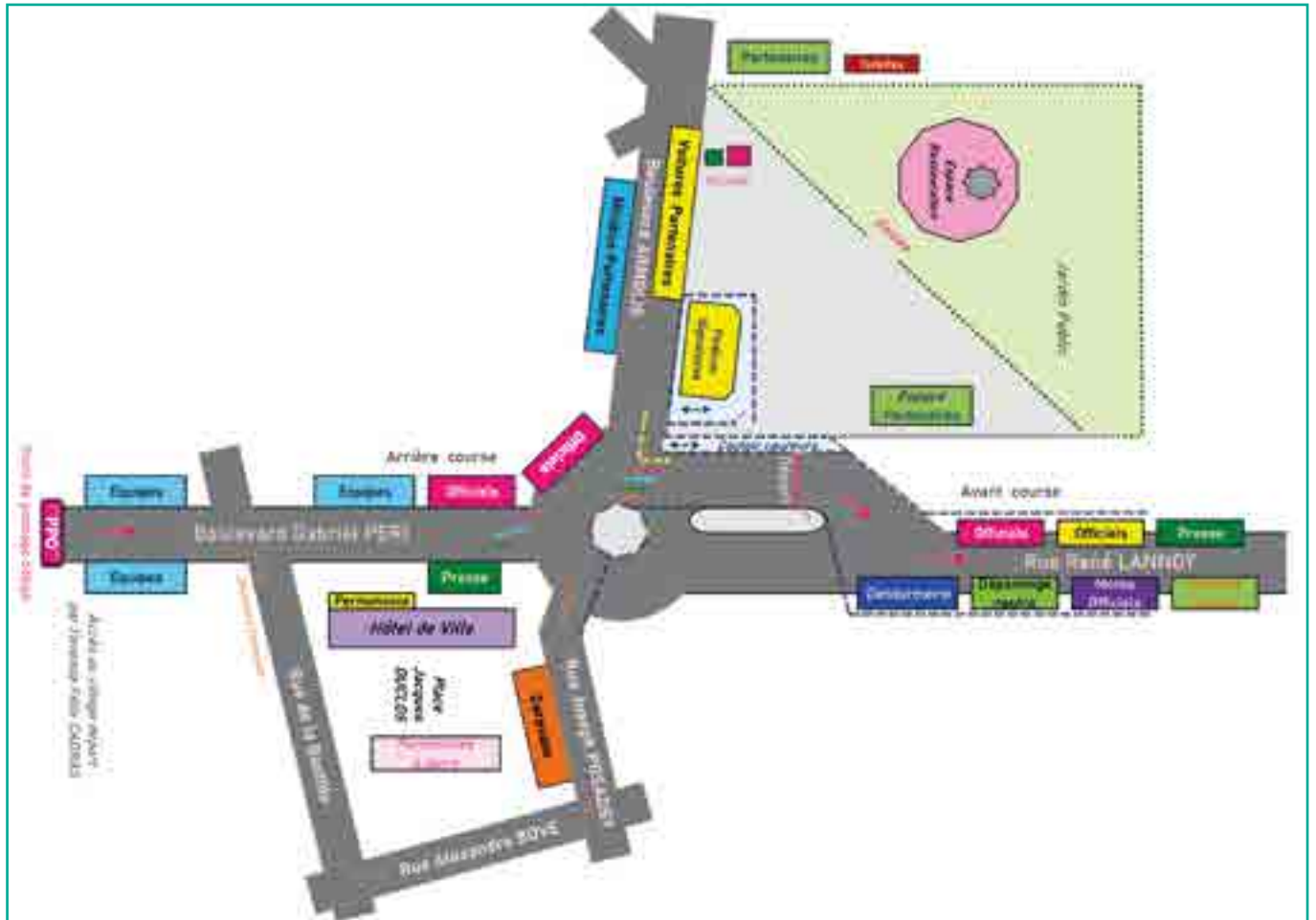


Départ promenade >> 8,900 km

11H45 ► AVION 62210	
0,000 km	Départ Promenade Place Jacques Duclos
0,100 km	Suivre droit Rue René Lannoy
0,200 km	Aux feux, tourner à droite Rue Alexandre Bove
0,500 km	Rond point, DANGER ÎLOTS DIRECTIONNELS suivre droit Rue Alexandre Bove (2 côtés)
0,600 km	Aux feux, suivre droit Rue Paul Lafarge
0,800 km	Rond point, suivre droit Rue Raoult Briquet (2 côtés)
1,000 km	Croisement suivre droit Rue Desire Bachy
1,100 km	Croisement tourner à droite
1,200 km	Croisement suivre droit Rue Ernest Letombe (sens interdit)
1,300 km	Croisement suivre droit Rue Edmond Depret
1,300 km	Croisement tourner à droite Rue du 14 Juillet
1,400 km	Au stop suivre droit
1,500 km	Rétrécissement de chaussée DANGER
1,600 km	Au stop, suivre droit Rue du 4 Septembre
1,700 km	Rétrécissement de chaussée DANGER
1,800 km	Croisement suivre droit
1,800 km	Croisement suivre droit Rue Francis Lefebvre
2,000 km	Croisement suivre droit
2,100 km	Croisement tourner à droite Boulevard d'Armolis
2,200 km	Place Jacques Duclos tourner à gauche
2,300 km	Repasser sur la ligne de départ Place Jacques Duclos
2,400 km	Suivre droit Rue René Lannoy
2,500 km	Aux feux, tourner à droite Rue Alexandre Bove
2,800 km	Rond point DANGER ÎLOTS DIRECTIONNELS suivre droit Rue Alexandre Bove (2 côtés)
2,900 km	Aux feux, suivre droit Rue Paul Lafarge
3,100 km	Rond point, suivre droit Rue Raoult Briquet (2 côtés)

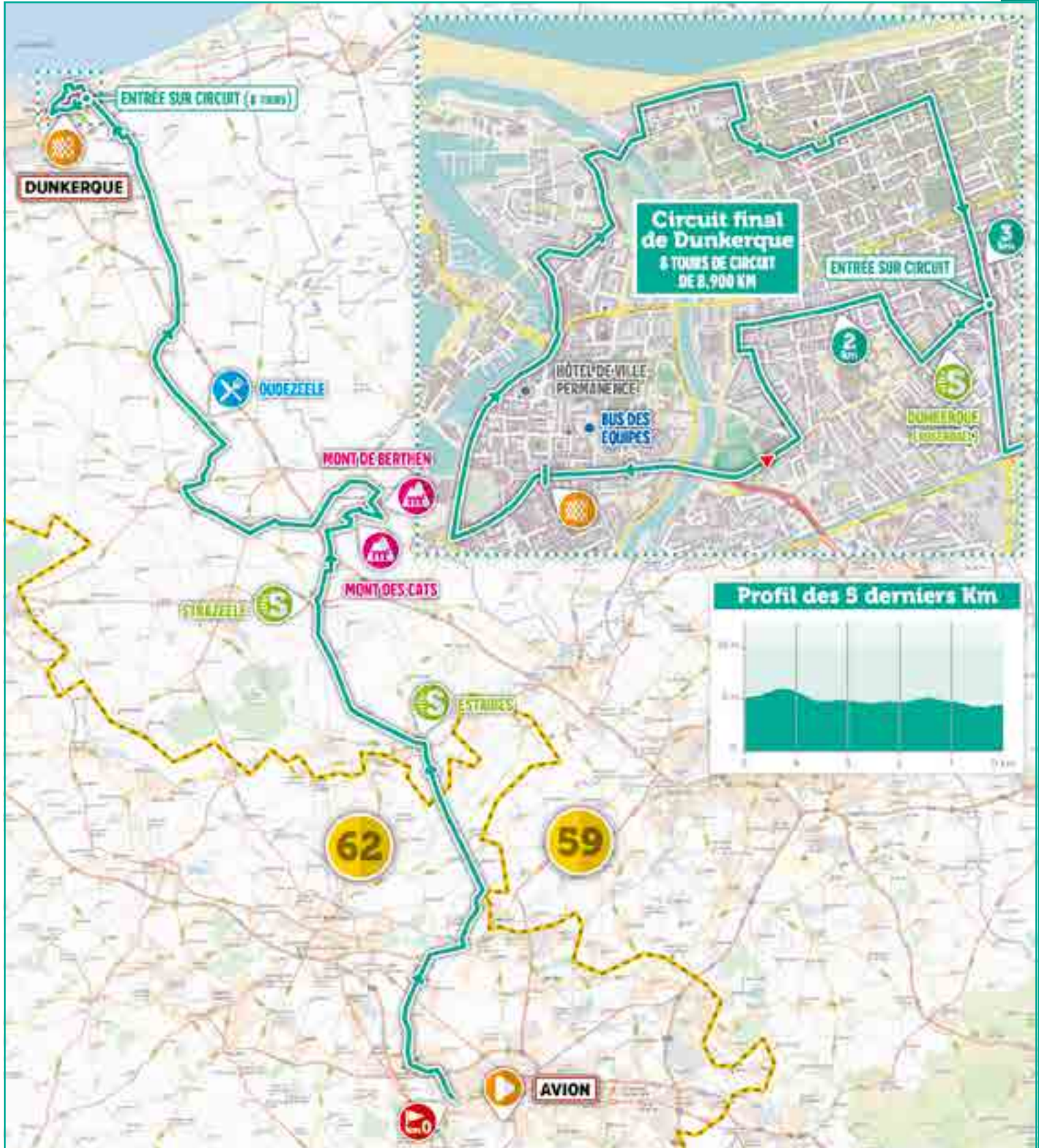
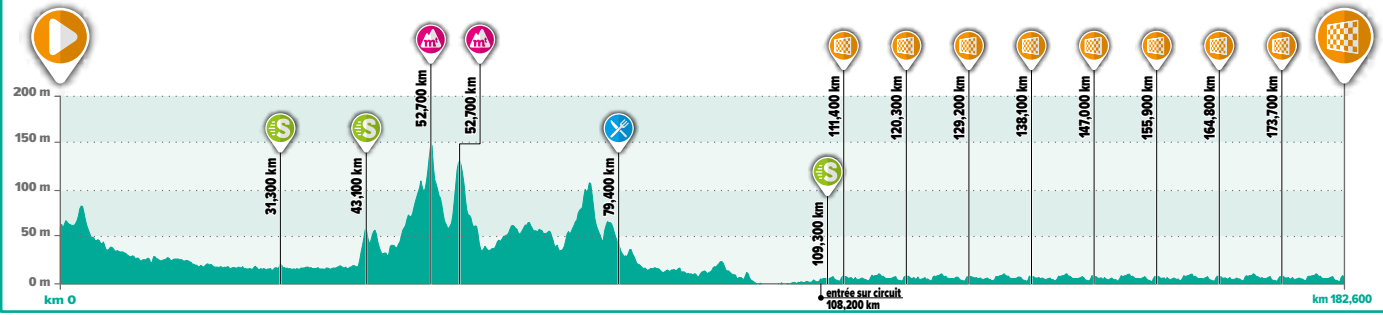
3,300 km	Croisement suivre droit Rue Desire Bachy
3,400 km	Croisement tourner à droite
3,500 km	Croisement suivre droit Rue Ernest Letombe (sens interdit)
3,600 km	Croisement suivre droit Rue Edmond Depret
3,900 km	Aux feux, suivre droit Avenue Thumerelle passer sous pont
4,200 km	Aux feux, suivre droit
4,500 km	Aux feux, suivre droit Rue Pierre Brossolette
4,700 km	Plateau ralentisseur DANGER
4,800 km	Plateau ralentisseur DANGER
4,900 km	Plateau ralentisseur DANGER
5,100 km	Au stop, croisement suivre droit Rue Pierre Brossolette
11H50 ► LIEVIN 62800	
5,400 km	Au stop, croisement suivre droit LIEVIN Centre
6,000 km	Virage gauche et droite ÎLOT CENTRAL DANGER
6,100 km	Suivre droit Rue d'Avion ÎLOT CENTRAL DANGER
6,200 km	Coussins berlinois DANGER
6,300 km	Coussins berlinois DANGER
6,600 km	Croisement ÎLOTS CENTRAUX DANGER virage à gauche Rue de Cracovie
7,100 km	Croisement suivre droit Rue de Cracovie
7,400 km	Virage droite et gauche
7,500 km	Rond point Coubertin DANGER ÎLOTS DIRECTIONNELS tourner à droite (par la droite) Chemin du Marquage
7,800 km	Croisement suivre droit 2 ÎLOTS CENTRAUX DANGER Chemin Du Marquage
8,200 km	Croisement suivre droit LIEVIN Centre Rue Montaigne
8,600 km	Rond point DANGER ÎLOTS DIRECTIONNELS aux feux, suivre Droit (par la gauche)
8,900 km	Aux feux, suivre droit
12H00 ► Départ Réel KMO - Rue Georges Carpentier croisement avec la Rue Du 8 mai 1945	

Étape 6 • Dimanche 21 mai 2023 • Avion > Dunkerque >> 182,600 km



Profil étape

Dénivelé + 883 m | Dénivelé - 934 m | Altitude min. 0 m | Altitude max. 150 m



DÉPART**Ouverture du village partenaires :**

9h30 Jardin Public Boulevard D'Armolis

Caravane : rassemblement Départ 10h15

Place Jacques Duclos - Rue Joseph Posady

Course : rassemblement Rue René Lannoy**Directeurs Sportifs :**

rassemblement Boulevard Gabriel Peri

Présentation des équipes et signature des coureurs :

10h30 à 11h30 sur le podium signature devant le jardin public

Appel des coureurs : 11h40**Départ promenade :** 11h45 Avion 8 Km 900**Départ réel km 0 :** 12h Liévin, Rue Georges Carpentier**PRIX DES MONTS**

Km 52,700 MONT DES CATS

Km 56,500 MONT DE BERTHEN

SPRINTS DE BONIFICATIONS

Km 31,300 ESTAIRES

Km 43,100 STRAZEELE

Km 109,300 DUNKERQUE

ZONES DÉLESTAGE DÉCHETS 200M

Km 38,700 VIEUX BERQUIN

Km 79,200 WINNEZEELE

Km 81,300 OUDEZEELE

Km 116,200 DUNKERQUE Avenue de La Mer à chaque tour

ZONE DE RAVITAILLEMENT

Km 79,400 OUDEZEELE

DANGER

Km 1,000 Plateau ralentisseur

Km 2,100 Plateau ralentisseur

Km 2,300 Îlot central

Km 3,900 Plateau ralentisseurs (2)

Km 6,200 Rétrécissement de chaussée

Plateau ralentisseur

Km 8,000 Plateaux ralentisseurs (2)

Km 12,400 Plateau ralentisseur

Km 13,300 Séparateur de chaussée

Km 14,000 Îlots centraux (3) sur 700m

Km 18,800 Îlot central

Km 19,500 Îlot central

Km 27,500 Îlots centraux

Km 30,800 Plateau ralentisseur

Km 41,600 P.N.A avec îlot central

Km 42,300 Rétrécissement de chaussée

Km 49,200 Route étroite

Km 55,100 Route étroite

Km 57,900 Plateau ralentisseur

Km 58,500 Îlot central

Km 70,300 Îlots centraux

Km 76,000 Tourner à gauche - Îlot central

Km 77,800 Coussins berlinois

Km 78,300 Coussins berlinois

Km 97,300 Îlots centraux

Km 103,100 Plateaux ralentisseurs (2)

Km 104,300 Plateau ralentisseur

Km 107,200 Passage plus étroit

Km 107,400 Passage plus étroit

Km 107,600 P.N.A

Km 107,700 Îlot central

Km 108,200 Îlot central

Km 110,900 Îlot central

Km 111,800 Plateau ralentisseur

Km 114,700 Route plus étroite

Km 114,700 Passage plus étroit en légère montée

Km 119,200 Îlot central

À CHAQUE TOUR

DISTANCES		LOCALITÉS TRAVERSÉES	HORAIRES			
parcourue en km	à parcourir en km		Caravane	40 km/h	42 km/h	44 km/h
DÉPART PROMENADE		AVION - Place Jacques Duclos LIEVIN	8,900 km			
km 0	182,600	LIEVIN	10H15	11H45	11H45	11H45
		Départ réel Km0 - Rue Georges Carpentier	10H30	12H00	12H00	12H00
4,200	178,400	D165 BULLY LES MINES	10H36	12H06	12H06	12H05
6,200	176,400	MAZINGARBE	10H39	12H09	12H08	12H08
8,800	173,800	D166 NOYELLES LES VERMELLES	10H43	12H13	12H12	12H12
11,900	170,700	D166 CAMBRIN	10H47	12H17	12H17	12H16
13,000	169,600	D941 CUINCHY	10H49	12H19	12H18	12H17
17,000	165,600	D167E2 VIOLAINES	10H55	12H25	12H24	12H23
29,200	153,400	D945 P.N.A N° 40	11H13	12H43	12H41	12H39
29,300	153,300	D947 LA GORGUE	11H13	12H43	12H41	12H39
30,000	152,600	Km 30	11H15	12H45	12H42	12H40
30,100	152,500	D945 ESTAIRES	11H15	12H45	12H43	12H41
31,300	151,300	D947 SPRINT "B" - "ESTAIRES"	11H16	12H46	12H44	12H42
34,200	148,400	D947 NEUF BERQUIN	11H21	12H51	12H48	12H46
38,500	144,100	D947 VIEUX BERQUIN	11H27	12H57	12H55	12H52
38,700	143,900	D947 Zone de Délestage de Déchets 200m	11H28	12H58	12H55	12H52
40,700	141,900	D947 LA LANGHEWAERDE	11H31	13H01	12H58	12H55
41,000	141,600	D947 LA GARE	11H31	13H01	12H58	12H55
41,600	141,000	D947 P.N.A N° 34 avec ILOT CENTRAL et RADAR	11H32	13H02	12H59	12H56
42,300	140,300	D947 STRAZEELE	11H33	13H03	13H00	12H57
43,100	139,500	D947 SPRINT "B" - "STRAZEELE"	11H34	13H04	13H01	12H58
46,500	136,100	D69 FLETRE	11H39	13H09	13H06	13H03
52,700	129,900	PRIX DES MONTS "MONT DES CATS"	11H49	13H19	13H15	13H11
54,700	127,900	BERTHEN	11H52	13H22	13H18	13H14
56,500	126,100	PRIX DES MONTS "MONT DE BERTHEN"	11H54	13H24	13H20	13H17
56,500	126,100	BOESCHEPE	11H54	13H24	13H20	13H17
61,400	121,200	D139 GODEWAERSVELDE	12H02	13H32	13H27	13H23
65,800	116,800	D139 EECKE	12H08	13H38	13H34	13H29
69,100	113,500	D933 SAINT SYLVESTRE CAPPEL	12H13	13H43	13H38	13H34
77,600	105,000	D137 LE RYVELD	12H26	13H56	13H50	13H45
79,200	103,400	D18 Zone de Délestage de Déchets 200m	12H28	13H58	13H53	13H48
79,400	103,200	Début de Zone de Ravitaillement	12H29	13H59	13H53	13H48
81,300	101,300	Fin de Zone de Ravitaillement	12H31	14H01	13H56	13H50
81,300	101,300	Zone de Délestage de Déchets 200m	12H31	14H01	13H56	13H50
81,500	101,100	D18 OUDEZEELE	12H32	14H02	13H56	13H51
86,400	96,200	D18 WORMHOUT	12H39	14H09	14H03	13H57
90,700	91,900	D37 WYLDER	12H46	14H16	14H09	14H03
98,800	83,800	D4 LE BENKIES-MILLE	12H58	14H28	14H21	14H14
102,100	80,500	D4 LE GALGUE-HOUCK	13H03	14H33	14H25	14H19
102,900	79,700	D4 TETEGHEM	13H04	14H34	14H27	14H20
107,000	75,600	DUNKERQUE	13H10	14H40	14H32	14H25
107,600	75,000	P.N.A N° 180	13H11	14H41	14H33	14H26
108,200	74,400	ENTREE SUR CIRCUIT	13H12	14H42	14H34	14H27
109,300	73,300	SPRINT "B" - "DUNKERQUE"	13H13	14H43	14H35	14H28
111,400	71,200	1^{er} Passage Ligne d'Arrivée Bd Sainte Barbe juste avant la Place Jean-Bart Tour du Circuit : 8 km 900	13H17	14H47	14H39	14H31
116,200	66,400	Zone de Délestage de Déchets 200m (à chaque tour)	13H24	14H54	14H46	14H38
120,300	62,300	2^{ème} Passage Ligne d'Arrivée Bd Sainte Barbe juste avant la Place Jean-Bart - Fin du 1 ^{er} tour	13H30	15H00	14H51	14H44
129,200	53,400	3^{ème} Passage Ligne d'Arrivée Bd Sainte Barbe juste avant la Place Jean-Bart - Fin du 2 ^{ème} tour		15H13	15H04	14H56
138,100	44,500	4^{ème} Passage Ligne d'Arrivée Bd Sainte Barbe juste avant la Place Jean-Bart - Fin du 3 ^{ème} tour		15H27	15H17	15H08
147,000	35,600	5^{ème} Passage Ligne d'Arrivée Bd Sainte Barbe juste avant la Place Jean-Bart - Fin du 4 ^{ème} tour		15H40	15H30	15H20
155,900	26,700	6^{ème} Passage Ligne d'Arrivée Bd Sainte Barbe juste avant la Place Jean-Bart - Fin du 5 ^{ème} tour		15H53	15H42	15H32
164,800	17,800	7^{ème} Passage Ligne d'Arrivée Bd Sainte Barbe juste avant la Place Jean-Bart - Fin du 6 ^{ème} tour		16H07	15H55	15H44
173,700	8,900	8^{ème} Passage Ligne d'Arrivée Bd Sainte Barbe juste avant la Place Jean-Bart - Fin du 7 ^{ème} tour		16H20	16H08	15H56
182,600	0,000	9^{ème} Passage Ligne d'Arrivée Bd Sainte Barbe juste avant la Place Jean-Bart - Fin du 8 ^{ème} tour		16H33	16H20	16H09
		ARRIVÉE				

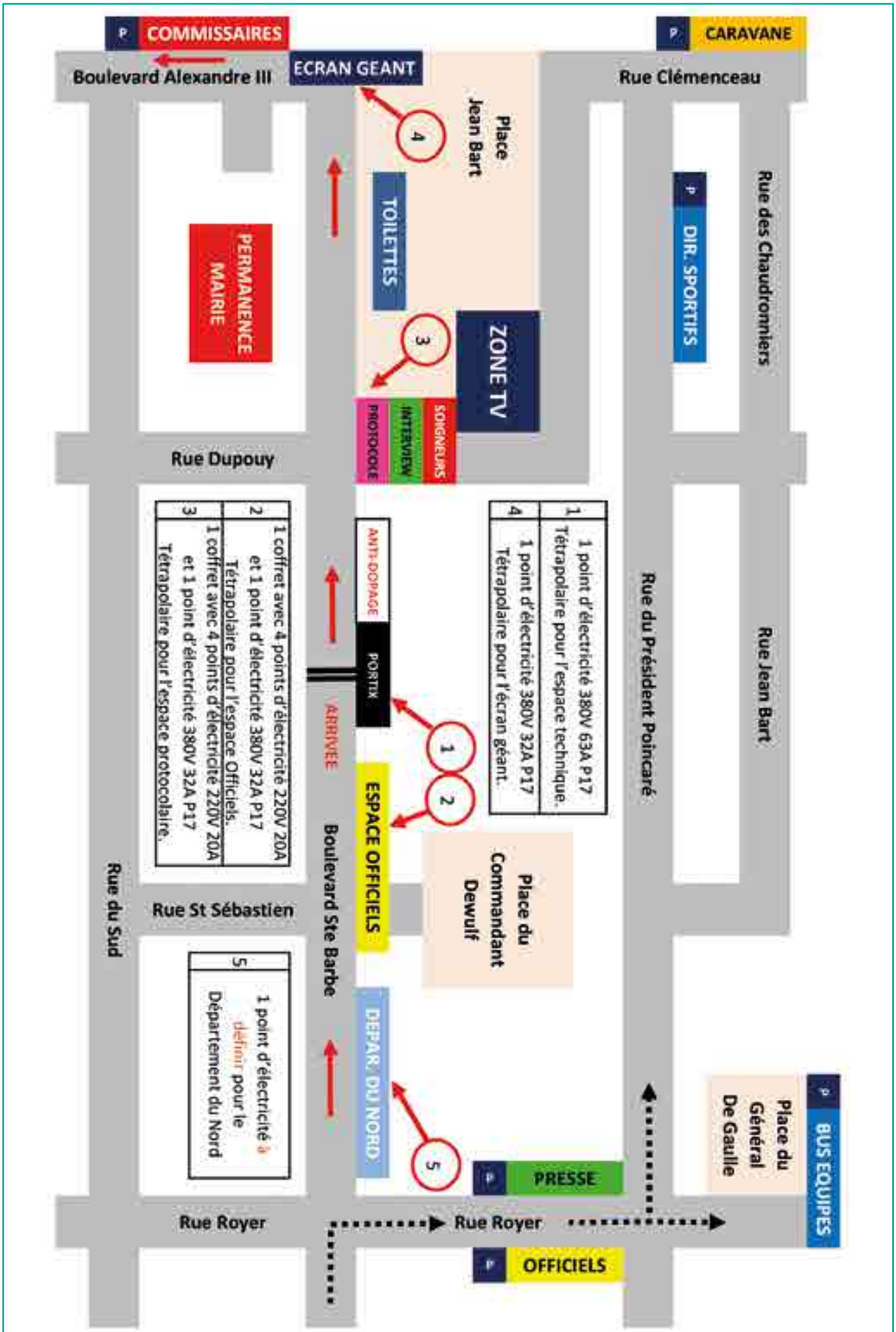
ARRIVÉE**Arrivée à Dunkerque** Boulevard Sainte Barbe**Ligne droite :** 800 m**Déviation des directeurs sportifs**

à droite Rue Royer - 150 m avant la ligne d'arrivée

8 Tours de circuit de 8 km 900**PERMANENCE****Permanence arrivée :**Hôtel de Ville Place Charles Valentin 1^{er} étage**Salle de Presse :**Hôtel de Ville Place Charles Valentin 1^{er} étage**Contrôle Anti Dopage :**

sur le site de la ligne d'arrivée Boulevard Sainte Barbe

INFOS**Arrivée à Dunkerque** Boulevard Sainte Barbe**Ligne droite :** 800 m**8 Tours de circuit** de 8 km 900**Bus des équipes :** Place du Général de Gaulle



spirit of
Dunkerque
TOURISME & CONGRÈS

Ici,

**PERSONNE N'A PEUR
DE SE PRENDRE UN VENT !**



Crédit photo : Jean-François SABAUX



www.dunkerque-tourisme.fr

Gamme Kia électrifiée.

En 2023, profitez du Bonus Écologique jusqu'à 7 000 €.⁽³⁾



Movement that inspires⁽¹⁾

Kia Niro EV et Kia EV6 GT



Kia Sportage PHEV



Kia Xceed PHEV



Movement that inspires

WESTHOEK Automobiles SAS

301 rue de Berlin
ZA Les Portes de la Vilette
59640 Dunkerque
Tél. : 03 28 64 88 11 | www.westairto.fr

Consommations mixtes du Nouveau Kia Niro 100% électrique : 16,2 kWh/100 km ; du Nouveau Kia Sportage Hybride Rechargeable : de 1,1 L/100 km ; du Nouveau Xceed Hybride Rechargeable : de 1,4 à 1,7 L/100 km ; de Kia EV6 : de 16,5 à 18,0 kWh/100 km.

⁽¹⁾ Garantie 7 ans ou 150 000 km (1^{er} des deux termes échu) variable pour tous les modèles Kia en France métropolitaine et Corse (hors DCM-FOM) et dans tous les États membres de l'UE ainsi qu'en Norvège, Suisse, Islande et Gibraltar sous réserve du respect du plan d'entretien officiel par le constructeur et présenté dans le manuel utilisateur. ⁽²⁾ Movement that inspires = Du mouvement vient l'inspiration. ⁽³⁾ Conditions d'éligibilité au Bonus Écologique sur service-public.fr.
Modèles présentés : versions spécifiques. Voir kia.fr.



Pensez à covoiturer #SeDéplacerMoinsPolluer

Logements des équipes

AG2R CITROEN TEAM

Lundi 15 mai

HOLIDAY IN

2099 avenue Charles de Gaulle
62231 Coquelles
Tél. : 03 21 46 60 60

Mardi 16 mai

TABL'HOTEL

16 avenue de l'Arc - 80330 Longueau
Tél. : 03 22 47 19 19

Du mercredi 17 au vendredi 19 mai

SURE HOTEL

RD 950 rue de Fresnes
62490 Fresnes les Montauban
Tél. : 03 74 04 00 70

Samedi 20 mai

LE COLIBRI

Parc des industries Artois Flandre
Boulevard Ouest - 62138 Douvrin
Tél. : 03 21 40 54 54

BINGOAL WB

Lundi 15 mai

CAMPANILE

1100 rue Charles de Gaulle - 59279 Loon Plage
Tél. : 03 28 27 32 88

Mardi 16 mai

TABL'HOTEL

16 avenue de l'Arc - 80330 Longueau
Tél. : 03 22 47 19 19

Mercredi 17 et jeudi 18 mai

NOVOTEL

Parc d'Activités L'Aérodrome, rue de Maugré
59220 Rouvignies
Tél. : 03 27 21 12 12

Vendredi 19 et samedi 20 mai

NOVOTEL

55 route de Douai - 59810 Lesquin
Tél. : 03 20 62 53 53

BOLTON EQUITIES BLACK SPOKE

Lundi 15 mai

IBIS

Car Ferry - 2 rue Greuze
Quartier du Beau Marais - 62100 Calais
Tél. : 03 21 96 69 69

Mardi 16 et mercredi 17 mai

KYRIAD

142 route de Paris - 80200 Peronne
Tél. : 03 22 84 22 22

Du jeudi 18 au samedi 20 mai

HOLIDAY INN

Impasse de la Bertha - 59320 Englos
Tél. : 03 20 10 58 58

CIC U NANTES ATLANTIQUE

Lundi 15 mai

CAMPANILE

1 ter rue du Lac - Bordure du lac
59380 Armbouts Cappel
Tél. : 03 28 64 64 70

Mardi 16 mai

BALLADINS

14 Avenue de l'Arc - 80330 Longueau
Tél. : 03 22 53 90 70

Du mercredi 17 au vendredi 19 mai

THE ORIGINALS CITY

Route de Bapaume
59400 Fontaine Notre Dame
Tél. : 03 27 81 81 41

Samedi 20 mai

CAMPANILE

ZA Actipolis - Allée du Château de Cormont
62232 Fouquieries les Béthune
Tél. : 03 21 57 76 76

COFIDIS

Lundi 15 mai

CAMPANILE

Rue de Maubeuge - ZAC du Beau Marais
62100 Calais
Tél. : 03 21 34 30 70

Mardi 16 et mercredi 17 mai

MERCURE

126 rue Robert Schuman
60610 La Croix-Saint-Ouen
Tél. : 03 44 30 30 30

Jeudi 18 et vendredi 19 mai

MERCURE

58 boulevard Carnot - 62000 Arras
Tél. : 03 21 23 88 88

Samedi 20 mai

LENSOTEL

Rue des Canadiens - 62880 Vendin le Vieil
Tél. : 03 21 79 36 36

EQUIPO KERN PHARMA

Lundi 15 mai

COTTAGE

rue de Tunis - 62100 Calais
Tél. : 03 21 96 06 06

Mardi 16 et mercredi 17 mai

MERCURE

126 rue Robert Schuman
60280 La Croix Saint Ouen
Tél. : 03 44 30 30 30

Jeudi 18 et vendredi 19 mai

MERCURE

58 boulevard Carnot - 62000 Arras
Tél. : 03 21 23 88 88

Samedi 20 mai

CAMPANILE

ZA Actipolis - Allée du Château de Cormont
62232 Fouquieries les Béthune
Tél. : 03 21 57 76 76

GO SPORT ROUBAIX LILLE METROPOLE

Lundi 15 mai

CAMPANILE

1 ter rue du Lac - Bordure du lac
59380 Armbouts Cappel
Tél. : 03 28 64 64 70

Mardi 16 et mercredi 17 mai

AIDEN BY BEST WESTERN T'AIM HÔTEL

70A Pont Neuf - 60280 Margny les Compiègne
Tél. : 03 75 46 01 42

Du jeudi 18 au samedi 20 mai

HOLIDAY INN

Impasse de la Bertha - 59320 Englos
Tél. : 03 20 10 58 58

GROUPAMA FDJ

Lundi 15 mai

HOTEL DU BEFFROI

2 place Albert Denvers - 59820 Gravelines
Tél. : 03 28 23 24 25

Mardi 16 mai

CAMPANILE

18 avenue Descartes - 60000 Beauvais
Tél. : 03 44 05 27 00

Mercredi 17 et jeudi 18 mai

NOVOTEL

Parc d'Activités L'Aérodrome, rue de Maugré
59220 Rouvignies
Tél. : 03 27 21 12 12

Vendredi 19 et samedi 20 mai

NOVOTEL

55 route de Douai - 59810 Lesquin
Tél. : 03 20 62 53 53

HUMAN POWERED HEALTH

Lundi 15 mai

IBIS

Car Ferry - 2 rue Greuze
Quartier du Beau Marais - 62100 Calais
Tél. : 03 21 96 69 69

Mardi 16 et mercredi 17 mai

KYRIAD

142 route de Paris - 80200 Peronne
Tél. : 03 22 84 22 22

Du jeudi 18 au samedi 20 mai

HOLIDAY INN

Impasse de la Bertha - 59320 Englos
Tél. : 03 20 10 58 58

INTERMARCHÉ CIRCUS WANTY

Lundi 15 mai

CAMPANILE

1 ter rue du Lac - Bordure du lac
59380 Armbouts Cappel
Tél. : 03 28 64 64 70

Mardi 16 et mercredi 17 mai

MERCURE

126 rue Robert Schuman
60280 La Croix Saint Ouen
Tél. : 03 44 30 30 30

Du jeudi 18 au samedi 20 mai

HOLIDAY INN

Impasse de la Bertha - 59320 Englos
Tél. : 03 20 10 58 58

JUMBO VISMA

Lundi 15 mai

HOLIDAY IN

2099 avenue Charles de Gaulle
62231 Coquelles
Tél. : 03 21 46 60 60

Mardi 16 et mercredi 17 mai

AIDEN BY BEST WESTERN T'AIM HÔTEL

70A Pont Neuf - 60280 Margny les Compiègne
Tél. : 03 75 46 01 42

Du jeudi 18 au samedi 20 mai

NOVOTEL

Avenue de la République - Centre Commercial
62950 Noyelle Godault
Tél. : 03 21 08 58 08

LOTTO DSTNY

Lundi 15 mai

CAMPANILE

1100 rue Charles de Gaulle - 59279 Loon Plage
Tél. : 03 28 27 32 88

Mardi 16 mai

CAMPANILE

38 avenue de la ville Idéale
Pour le GPS (rue des Indes Noires) - 80440 Glisy
Tél. : 03 22 53 89 89

Mercredi 17 et jeudi 18 mai

NOVOTEL

Parc d'Activités L'Aérodrome, rue de Maugré
59220 Rouvignies
Tél. : 03 27 21 12 12

Vendredi 19 et samedi 20 mai

NOVOTEL

55 route de Douai - 59810 Lesquin
Tél. : 03 20 62 53 53

SOUDAL QUICK-STEP

Lundi 15 et samedi 20 mai

HOTEL CALLECANES

Callicannesweg 12 - 8978 Poperinge
Tél. : 00 32 57 38 88 08

Mardi 16 mai

NOVOTEL

6 rue des Indes Noires - 80440 Boves
Tél. : 03 22 50 42 42

Mercredi 17 mai

HOTEL DES FRANCS

62 boulevard Jeanne d'Arc - 02200 Soissons
Tél. : 03 60 71 40 00

Jeudi 18 mai

MERCURE

58 Boulevard Carnot - 62000 Arras
Tél. : 03 21 23 88 88

Vendredi 19 mai

LE FAIRWAY HOTEL

1000 rue Briquet - Taillandier
62223 Anzin-Saint-Aubin
Tél. : 09 70 72 06 06

ST MICHEL MAVIC AUBER 93

Lundi 15 mai

IBIS

Car Ferry - 2 rue Greuze
Quartier du Beau Marais - 62100 Calais
Tél. : 03 21 96 69 69

Mardi 16 et mercredi 17 mai

KYRIAD

142 route de Paris - 80200 Peronne
Tél. : 03 22 84 22 22

Du jeudi 18 au samedi 20 mai

NOVOTEL

Avenue de la République - Centre Commercial
62950 Noyelle Godault
Tél. : 03 21 08 58 08

TEAM ARKEA SAMSIC

Lundi 15 mai

COTTAGE

rue de Tunis - 62100 Calais
Tél. : 03 21 96 06 06

Mardi 16 mai

CAMPANILE

38 avenue de la ville Idéale
Pour le GPS (rue des Indes Noires) - 80440 Glisy
Tél. : 03 22 53 89 89

Mercredi 17 et jeudi 18 mai

NOVOTEL

Parc d'Activités L'Aérodrome, rue de Maugré
59220 Rouvignies
Tél. : 03 27 21 12 12

Vendredi 19 et samedi 20 mai

NOVOTEL

55 route de Douai - 59810 Lesquin
Tél. : 03 20 62 53 53

TEAM FLANDERS BALOISE

Lundi 15 mai

COTTAGE

rue de Tunis - 62100 Calais
Tél. : 03 21 96 06 06

Mardi 16 mai

CAMPANILE

38 avenue de la ville Idéale
Pour le GPS (rue des Indes Noires) - 80440 Glisy
Tél. : 03 22 53 89 89

Du mercredi 17 au vendredi 19 mai

THE ORIGINALS CITY

Route de Bapaume - 59400 Fontaine Notre Dame
Tél. : 03 27 81 81 41

Samedi 20 mai

CAMPANILE

ZA Actipolis - Allée du Château de Cormont
62232 Fouquieres les Béthune
Tél. : 03 21 57 76 76

TEAM NICE METROLE COTE D'AZUR

Lundi 15 mai

CAMPANILE

Rue de Maubeuge - ZAC du Beau Marais
62100 Calais
Tél. : 03 21 34 30 70

Mardi 16 mai

CAMPANILE

18 avenue Descartes - 60000 Beauvais
Tél. : 03 44 05 27 00

Du mercredi 17 au vendredi 19 mai

THE ORIGINALS CITY

Route de Bapaume - 59400 Fontaine Notre Dame
Tél. : 03 27 81 81 41

Samedi 20 mai

LE COLIBRI

Parc des industries Artois Flandre
Boulevard Ouest - 62138 Douvrin
Tél. : 03 21 40 54 54

TOTALENERGIES

Lundi 15 mai

HOLIDAY IN

2099 avenue Charles de Gaulle
62231 Coquelles
Tél. : 03 21 46 60 60

Mardi 16 et mercredi 17 mai

AIDEN BY BEST WESTERN T'AIM HÔTEL

70A Pont Neuf - 60280 Margny les Compiègne
Tél. : 03 75 46 01 42

Du jeudi 18 au samedi 20 mai

MERCURE

157 Avenue de la Marne
59700 Marcq en Baroeul
Tél. : 03 28 33 13 12

UNO-X PRO CYCLING TEAM

Lundi 15 mai

HOTEL DE LA PLAGES

693 Digue Gaston Berthe - 62100 Calais
Tél. : 03 21 34 64 64

Mardi 16 et mercredi 17 mai

MERCURE

126 rue Robert Schuman
60610 La Croix-Saint-Ouen
Tél. : 03 44 30 30 30

Du jeudi 18 au samedi 20 mai

MERCURE

157 Avenue de la Marne
59700 Marcq en Baroeul
Tél. : 03 28 33 13 12

Logements des officiels

COMITÉ D'ORGANISATION

Mardi 16 mai 2023

TAI'M HOTEL

70A Pont Neuf - 60280 MARGNY LES COMPIEGNE
Tel : 03 75 46 01 42

Mercredi 17 mai 2023

BEST WESTERN

62 boulevard Jeanne d'Arc - 02000 SOISSONS
Tel : 03 60 71 40 00

Jeudi 18 mai 2023

LA FERME DE ST HUBERT

8 rue du Quesnoy - 59218 SALESCHES
Tel : 06 75 66 62 59

COMMISSAIRES

Lundi 15 mai 2023

IBIS DE DUNKERQUE

13 rue du Leughenaer - 59140 DUNKERQUE
Tel : 03 28 66 29 07

Mardi 16 mai 2023

NOVOTEL

7 rue des Indes Noires 7 - 80440 BOVES
Tel : 03 22 50 42 42

Mercredi 17 mai 2023

KIRIAD DIRECT

181 avenue Charles De Gaulle - 02000 LAON
Tel : 03 23 23 15 05

Jeudi 18 mai 2023

BEST WESTERN

RN49 117 avenue Jean Jaurès
59600 MAUBEUGE
Tel : 03 27 62 15 00

Vendredi 19 mai 2023

LENS HOTEL

Rue des Canadiens - Centre Commercial Lens 2
62880 VENDIN LE VIEIL
Tel : 03 21 79 36 36

Samedi 20 mai 2023

MERCURE

58 boulevard Carnot - 62200 ARRAS
Tel : 03 21 23 88 88

GENDARMERIE

Mardi 16 et mercredi 17 mai

IBIS BASILIQUE

14, Place de la Basilique - 02100 SAINT QUENTIN
Tél. : 03 23 67 40 40

Jeudi 18 mai

CAMPANILE

RN 49 - Avenue Jean Jaurès - 59000 MAUBEUGE
Tél. : 03 27 64 00 91

Vendredi 19 et samedi 20 mai

THE ORIGINALS CITY ASCOTEL

7, Avenue Paul Mangevin
59650 VILLENEUVE D'ASCQ
Tél. : 03 20 67 34 34

SERVICE MÉDICAL

**Nunéro de téléphone du service médical :
06 64 22 19 53**

Mardi 16 mai 2023

TAI'M HOTEL

70A Pont Neuf - 60280 MARGNY LES COMPIEGNE
Tel : 03 75 46 01 42

Mercredi 17 mai 2023

BEST WESTERN

62 boulevard Jeanne d'Arc - 02000 SOISSONS
Tel : 03 60 71 40 00

Jeudi 18 mai 2023

LA FERME DE ST HUBERT

8 rue du Quesnoy - 59218 SALESCHES
Tel : 06 75 66 62 59

PARTENAIRE DES 4 JOURS DE DUNKERQUE

LA PASSION DU SPORT

RADIO 6
+ DE HITS + D'INFO
WWW.RADIO6.FR



ABBEVILLE *93.9
BERCK *94.1
BOULOGNE/MER *92.0
CALAIS *100.4

CAYEUX/MER *91.6
DUNKERQUE *99.0
HESDIN *90.6
LE TOUQUET *94.1



DÉTERMINÉES

au cœur d'une équipe de foot féminin

Série événement,

à retrouver sur lavoixdunord.fr



En partenariat avec



LA VOIX
DES SPORTS
L'HEBDO DU SPORT RÉGIONAL

LA VOIX DES SPORTS

L'HEBDO DU SPORT RÉGIONAL



RÉSULTATS, COMPTES-RENDUS, ANALYSES, ENQUÊTES

Retrouvez toute l'actualité du sport régional dans la VOIX DES SPORTS !

ABONNEZ-VOUS SUR :
www.lavoixdunord.fr/abo-vds

OU

APPELEZ LE SERVICE CLIENT

03.66.88.02.00

APPEL NON SURTAXÉ



N°1 DU
CYCLISME

★EUROSPORT 1 ★EUROSPORT 2

disponibles dans les offres



Hors opérateurs locaux © 2023 Warner Bros. Discovery. Tous droits réservés.

SUR LA PLAGES, JE NE JETTE RIEN !



**ZÉRO
 DÉCHET
 SUR LA PLAGES**



Agence Web

arexpo
Agence Web

HAUTS-DE-FRANCE

Création de sites internet
Référencement naturel et Google Ads
Communication par email et SMS
Réseaux sociaux



“Boostez votre com digitale”



Contactez Véronique
06 22 04 85 66



www.arexpo.fr

Corsaire TV

www.corsairetv.fr

Les 4 jours de Dunkerque en direct sur Corsaire TV
avec Fabrice Beder & Nico Mattan

Retrouvez tous les directs du

16 au 21 mai sur www.corsairetv.fr



   @CorsaireTV





© Jérôme Pouille



© D.R.



© Yannick Cadart

écoles de sport

éducateurs/entraîneurs

bénévoles

sport de haut niveau

LE PAS-DE-CALAIS, 1^{ER} PARTENAIRE DU SPORT



Pas-de-Calais
Mon Département



© Yannick Cadart



© Jérôme Pouille



© Jérôme Pouille

INFOS SUR PASDECALAIS.FR





**Fournisseur officiel
des maillots des leaders**



Maillot Leader du classement
général individuel



Maillot Leader du classement
des monts



Maillot Leader du classement
par points



Maillot Leader du classement
des jeunes

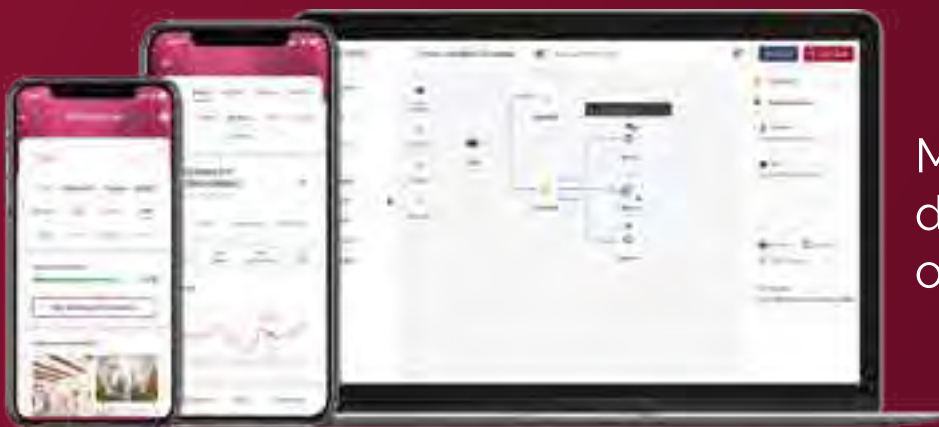


Parrain du vainqueur d'étape



Dossard classement
par équipe

 **Maple**
Technologies



Maple, votre partenaire
dans l'exécution de vos
opérations sur le terrain

Retail Tourisme/Hôtellerie Real Estate Municipalités

Produit par Maple Technologies à Sophia Antipolis
www.workmaple.com - hello@workmaple.com



**LOCATION
À PARTIR
DE 390€**

#PENSEZÀOVOITURER

VENTE - LOCATION - ACCESSOIRES - SAV - FINANCEMENT

LIBERTÉ

ÉVASION

INDÉPENDANCE

Distributeur Exclusif Erwin Hymer Group sur les Hauts-de-France



MLD Béthune

Boulevard Victor Hugo,
62149 CUINCHY
03.21.66.85.52

MLD Valenciennes

168 Avenue de Denain,
59300 VALENCIENNES
03.27.49.74.63

MLD Calais

1265 Avenue Roger Salengro,
62100 CALAIS
03.21.96.77.86

MLD La Capelle

24 Route Nationale 2,
02260 LA FLAMENGRIE
03.23.97.11.01



CHEZ M COMME MUTUELLE.

NOUS SOMMES ENGAGÉS POUR VOTRE SANTÉ.

**Une
protection**

selon vos besoins,
ni plus, ni moins

**Un pack
de services**

inclus dans votre
contrat santé Esprit M

**Un
conseiller**

à votre écoute
dans votre agence

Rendez-vous sur mcommemutuelle.com
ou au 03 21 23 83 00

**2 MOIS
OFFERTS***



* Voir conditions sur mcommemutuelle.com

Le palmarès

1955 L. DESPREZ 

1956 J. ADRIANSENS 

1957 J. PLANCKAERT 

1958 J. ANQUETIL 

1959 J. ANQUETIL 

1960 J. PLANCKAERT 

1961 A. GELDERMANS 

1962 J. GROUSSARD 

1963 J. PLANCKAERT 

1964 Gilbert DESMEDT 

1965 Gustave DESMEDT 

1966 T. MERTENS 

1967 L. AIMAR 

1968 J. JOURDEN 

1969 A. VASSEUR 

1970 W. VAN NESTE 

1971 R. DE VLAEMYNCK 

1972 Y. HEZARD 

1973 F. MAERTENS 

1974 W. GODEFROOT 

1975 F. MAERTENS 

1976 F. MAERTENS 

1977 G. KNETEMANN 

1978 F. MAERTENS 

1979 D. WILLEMS 

1980 J-L. VANDENBROUCKE 

1981 B. OOSTERBOSCH 

1982 F. HOSTE 

1983 L. VAN VLIET 

1984 B. HINAULT 

1985 J-L. VANDENBROUCKE 

1986 D. DEWOLF 

1987 H. FRISON 

1988 P. POISSON 

1989 C. MOTTET 

1990 S. ROCHE 

1991 C. MOTTET 

1992 O. LUDWIG 

1993 L. DESBIENS 

1994 E. SEIGNEUR 

1995 J. MUSEEUW 

1996 P. GAUMONT 

1997 J. MUSEEUW 

1998 A. VINOKOUROV 

1999 M. SANDSTOD 

2000 M. RITTSEL 

2001 D. ROUS 

2002 S. CHAVANEL 

2003 C. MOREAU 

2004 S. CHAVANEL 

2005 P. FEDRIGO 

2006 R. PETITO 

2007 M. LADAGNOUS 

2008 S. AUGÉ 

2009 R. DA COSTA 

2010 M. ELMIGER 

2011 T. VOECKLER 

2012 J. ENGOULVENT 

2013 A. DEMARE 

2014 A. DEMARE 

2015 I. KONOVALOVAS 

2016 B. COQUARD 

2017 C. VENTURINI 

2018 D. CLAEYS 

2019 M. TEUNISSEN 

2022 P. GILBERT 



Philippe GILBERT
vainqueur de la 66^{ème} édition

Le Comité d'Organisation vous donne rendez-vous en mai 2024 pour la 68^{ème} édition



3 Bis, Rue du Docteur Louis Lemaire - 59140 Dunkerque
Tél. : 03 28 63 76 99

Site internet : www.4joursdedunkerque.com
E.mail : quatrefoursdk@orange.fr