

UN CONCENTRÉ DE

MONTAGNE

Critérium
du
DAUPHINÉ

AUVERGNE-RHÔNE-ALPES
75^e ÉDITION

4-11 JUIN
2023



LIVRE DE ROUTE



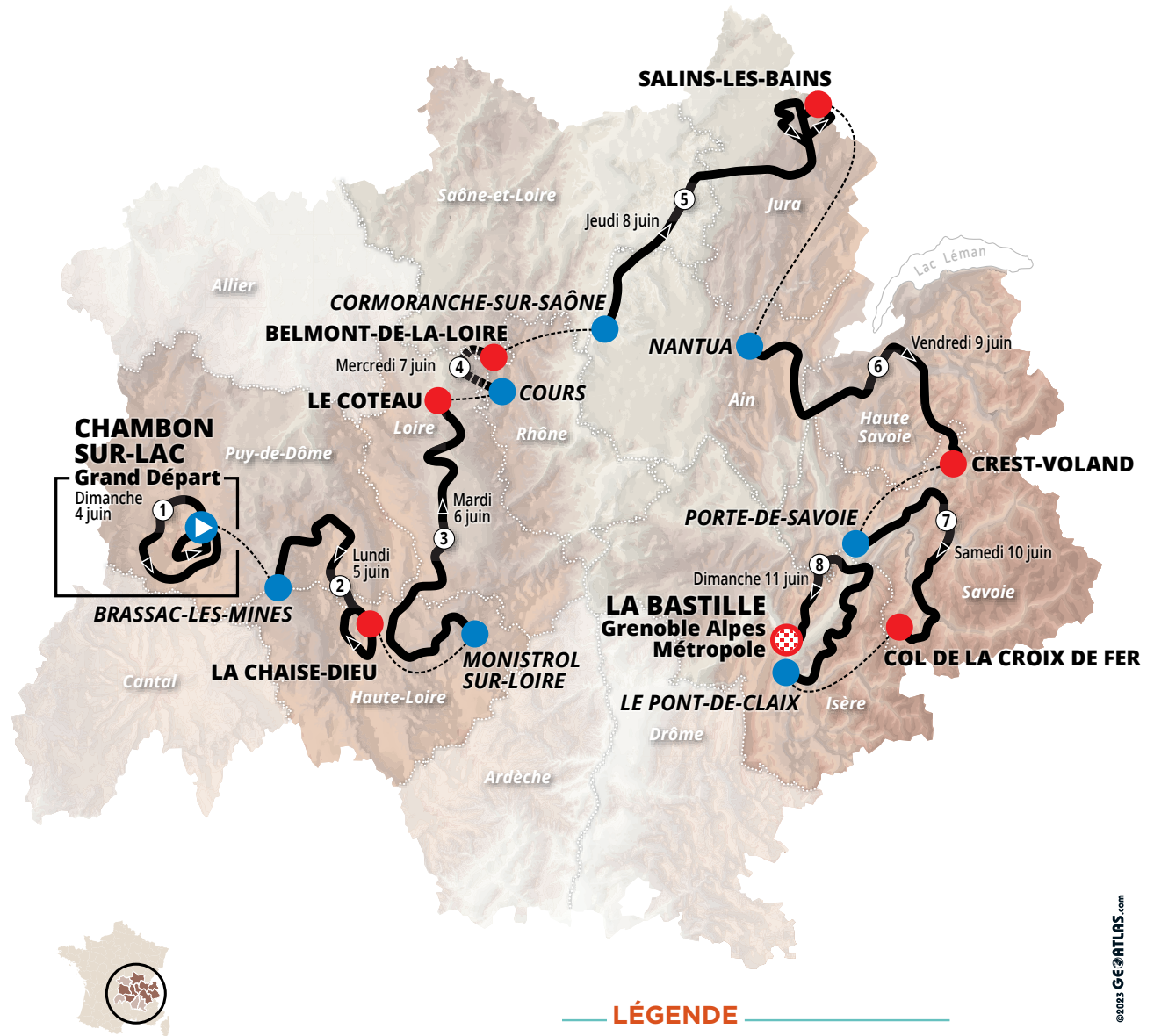
@dauphine | criterium-du-dauphine.fr | #Dauphine



PARCOURS	2
PERMANENCE DE DÉPART ET PICTOGRAMMES	3
OFFICIELS	4
ÉQUIPES ET ENJEUX	5
ÉTAPE 1	6 À 11
ÉTAPE 2	12 À 17
ÉTAPE 3	18 À 23
ÉTAPE 4	24 À 29
ÉTAPE 5	30 À 35
ÉTAPE 6	36 À 41
ÉTAPE 7	42 À 49
ÉTAPE 8	50 À 55
RÈGLEMENT PARTICULIER	56 ET 57
PARTENAIRES	58 À 63
STATIONS-SERVICE	64
HÔPITAUX	65
MÉDIATISATION DE L'ÉPREUVE	66 ET 67
PALMARÈS	68

SOMMAIRE

PARCOURS



KILOMÉTRAGE TOTAL : **1 212,5 km**

LÉGENDE

- Grand Départ
- Ville départ
- Arrivée finale
- Ville arrivée
- Étape en ligne
- C.l.m. individuel

ÉTAPES

ÉTAPE 1 DIMANCHE 4 JUIN 158 KM CHAMBON-SUR-LAC (63) ▶ CHAMBON-SUR-LAC (63)	ÉTAPE 2 LUNDI 5 JUIN 167,3 KM BRASSAC-LES-MINES (63) ▶ LA CHAISE-DIEU (43)	ÉTAPE 3 MARDI 6 JUIN 194,1 KM MONISTROL-SUR-LOIRE (43) ▶ LE COTEAU (42)	ÉTAPE 4 MERCREDI 7 JUIN 31,1 KM COURS (69) ▶ BELMONT-DE-LA-LOIRE (42) C.l.m. individuel
ÉTAPE 5 JEUDI 8 JUIN 191,1 KM CORMORANCHE-SUR-SAÔNE (01) ▶ SALINS-LES-BAINS (39)	ÉTAPE 6 VENDREDI 9 JUIN 170,2 KM NANTUA (01) ▶ CREST-VOLAND (73)	ÉTAPE 7 SAMEDI 10 JUIN 147,9 KM PORTE-DE-SAVOIE (73) ▶ COL DE LA CROIX DE FER Saint-Sorlin (73)	ÉTAPE 8 DIMANCHE 11 JUIN 152,8 KM LE PONT-DE-CLAIX (38) ▶ LA BASTILLE Grenoble Alpes Métropole (38)

PERMANENCE ET PICTOGRAMMES



PERMANENCE DE DÉPART

SAMEDI 3 JUIN DE 14H00 À 18H00

Camping Le Pré Bas

Plage Chambon – Lac Chambon

63790 Chambon-sur-Lac

Réunion des directeurs sportifs

(salle de la Yourte dans le camping) : 16h00

Motards TV et photographes : 17h00

DIMANCHE 4 JUIN À 10H30

Réunion sécurité UCI pilotes échelon course

(salle de la Yourte dans le camping)

TÉLÉPHONES DE LA PERMANENCE

Permanence sportive : + 33 (0)6 07 30 22 47

Permanence médicale : + 33 (0)6 80 43 06 06

Accueil presse : + 33 (0)6 40 16 67 67

Numéros valables durant toute l'épreuve

PICTOGRAMMES

Point de passage obligé

Départ

Départ réel

Dernier kilomètre

Arrivée

Point chronométrage intermédiaire

Col hors catégorie

Col ou côte de 1^{re} catégorie

Col ou côte de 2^e catégorie

Col ou côte de 3^e catégorie

Col ou côte de 4^e catégorie

Sprint-bonifications

Accueil invités

Espace invités

Podium signature

Permanence

Centre de presse

Zone technique

Station-service

Parking véhicules "avant" officiels / presse

Parking véhicules "arrière"

Parking équipes

Parking invités



OFFICIELS

DIRECTION

Directeur du cyclisme : Christian Prudhomme

COMPÉTITIONS

Directeur de l'organisation : Bernard Thévenet

Directeur de l'épreuve : Thierry Gouvenou

Direction course : Gilles Maignan

Assistance direction : Jean-Michel Monin

Régulateurs : Cédric Coutouly, Franck Perque

Permanence : Marie-Noëlle Féron

Speakers : Marc Chavet, Michel Gélizé, Damien Martin

Responsable sécurité :

Thierry Gouvenou (+ 33 (0)6 74 95 99 66)

COMMISSARIAT GÉNÉRAL

Commissaire général : Ugo Zilli

Départ : Arthur Thévenot

Arrivée : Ugo Zilli

Parcours : Félix Griffon

RELATIONS COLLECTIVITÉS

Maxime Heim

ANIMATIONS

Benoît Lavigne

SERVICE MÉDICAL

Alain Chansou, André Chaumont, Franc Mengelle,
Marie Picard, Xavier Schwartz

COLLÈGE DES COMMISSAIRES

Président du jury :

Vicente Tortajada Villarroja (UCI, Esp)

Membres du jury : Joël Alies (FFC),
Gianluca Crocetti (UCI, Ita), Philippe Lambert (UCI, Fra),
Ariane Previtali (UCI, Sui)

Commissaire juge à l'arrivée : Damien Quillivic (FFC)

Commissaires à moto : Olivier Rousseau (FFC),
Céline Rutler (FFC), Nicolas Sigal (FFC)

Chronométreurs : Cécile Cardi (FFC),
Emmanuel Legros (FFC)

MÉDIAS

Relations presse : Christophe Morel

Coordination TV : Océane Delaplace

Réseaux sociaux : Clément Duriez

Rédacteur site internet : Louis Doucet

RELATIONS PUBLIQUES

Élise Bardaine, Emma Bernat-Salles

COMMERCIAL ET PARTENARIATS

Pierre-Alexandre Dapsens, Olivier Furon

LOGISTIQUE

David Foulon, Martial de Jousseineau,

Emmanuelle Langard, Charline Petit
















Parc automobile : Manuel Roriz



ÉQUIPES ET ENJEUX



ÉQUIPES

 AG2R CITROËN TEAM	 ALPECIN DECEUNINCK	 ASTANA QAZAQSTAN TEAM	 BAHRAIN VICTORIOUS
 BORA HANSGROHE	 COFIDIS	 EF EDUCATION EASYPOST	 GROUPAMA FDJ
 INEOS GRENADIERS	 INTERMARCHÉ CIRCUS WANTY	 JUMBO - VISMA	 LOTTO DSTNY
 MOVISTAR TEAM	 SODAL QUICK-STEP	 TEAM ARKEA SAMSIĆ	 TEAM DSM
 TEAM JAYCO ALULA	 TOTALENERGIES	 TREK SEGAFREDO	 UAE TEAM EMIRATES
 UNO-X PRO CYCLING TEAM			

ENJEUX



Maillot jaune et bleu,
parrainé par **LCL**
Classement général individuel au temps
2022 : **Primoz ROGLIČ** 🇸🇮



Maillot bleu à pois blancs,
parrainé par la **Région Auvergne-Rhône-Alpes**
Classement du meilleur grimpeur
2022 : **Pierre ROLLAND** 🇫🇷



Maillot vert,
parrainé par **ŠKODA**
Classement par points
2022 : **Wout VAN AERT** 🇧🇪



Maillot blanc,
parrainé par **Savoie Mont Blanc**
Classement du meilleur jeune
2022 : **Tobias JOHANNESSEN** 🇳🇴

Victoire d'étape,
parrainée par **DOMITYS**



Prix de la combativité,
parrainé par **CENTURY 21**



Classement par équipes
2022 : **Jumbo - Visma** 🇳🇱





▶  **CHAMBON-SUR-LAC**

Chambon-sur-Lac, au cœur du parc naturel régional des Volcans d’Auvergne et du massif du Sancy, est un territoire d’exception qui offre de magnifiques panoramas entre lac et montagnes.

La commune compte 430 habitants mais s’étend sur un vaste territoire de 4 693 ha.

À proximité du bourg, le lac Chambon est aménagé pour la baignade et ses plages de sable sont labellisées Pavillon Bleu. Les visiteurs peuvent profiter d’activités nautiques variées qui raviront les amateurs de pédalo, de paddle ou de canoë.

Ses abords sont aménagés pour de jolies balades en famille, à pied ou en vélo, et les mordus de pêche pourront agréablement y taquiner la truite, le brochet ou la perche.

Le lac Chambon, c’est LA station balnéaire du Massif du Sancy.

A quelques kilomètres, la réserve naturelle nationale de la vallée de Chaudefour, espace protégé, abrite de somptueux paysages avec faune, flore protégées et belles cascades à découvrir. Paradis des randonneurs et des grimpeurs, cette vallée glaciaire possède une incroyable géologie comme en témoignent encore aujourd’hui la Dent de la Rancune et la Crête de Coq.

Les amateurs de cyclotourisme seront particulièrement gâtés avec la présence de deux cols emblématiques, la Croix Morand mais aussi la Croix Saint-Robert, lequel verra encore cette année le passage des coureurs du Tour de France. La commune accueille de nombreuses manifestations sportives, célèbre le vélo sous toutes ses formes et développe les pratiques sportives outdoor. Ainsi, le récent record du monde de highline (funambulisme sur une sangle) a eu lieu entre le Roc de Cuzeau et le Puy de l’Angle.

Chambon-sur-Lac abrite aussi un riche patrimoine de vestiges médiévaux et des peintres de renom comme Chagall et Jean-François Millet ou des sculpteurs mystérieux y ont par ailleurs laissé leur empreinte.

Enfin, qui dit territoire de montagne dit forcément fromage. Le saint-nectaire, au délicieux goût de noisette, 1^{er} AOP fermière d’Europe, un des cinq AOP d’Auvergne, rond, tendre et généreux, a ici son berceau. Et la cuisine de terroir se décline de manière gastronomique dans certains restaurants du territoire. Impossible de repartir sans avoir dégusté la traditionnelle truffade !

chambonsurlac.fr



Vallée de Chaudefour et côte du Rocher de l’Aigle.

© Sancy Outdoor Production



Lac Chambon et vallée de Chaudefour.

© Sancy Outdoor Production





ÉTAPE 1

DIMANCHE 4 JUIN

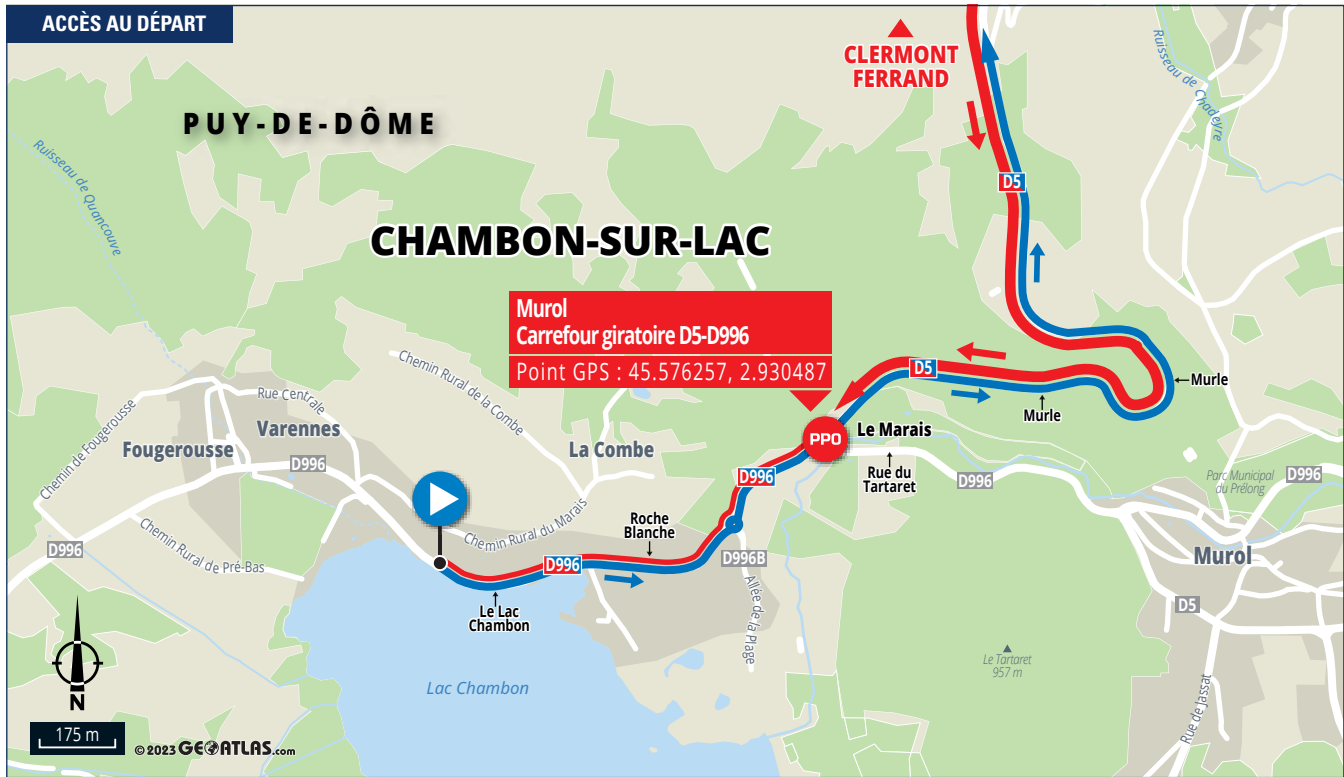
158 KM

ACCÈS ET DÉPART

Rassemblement de départ : sur la D996 devant l'hôtel Bellevue
△ Accès au paddock des équipes : jusqu'à 11h35
Signature et présentation des équipes : de 11h50 à 12h50
Appel : 12h55

Départ fictif : 13h00, par la D996 puis la D5
Départ réel : 13h10, sur la D5, soit à 3,35 km du lieu de rassemblement

CHAMBON-SUR-LAC (63) CHAMBON-SUR-LAC (63)



DIMANCHE 4 JUIN

ÉTAPE 1

KILOMÈTRES		ÉTAPE 1				HORAIRE		
À parcourir	Parcours					44 km/h	42 km/h	40 km/h
PUY-DE-DÔME (63)								
		D996	CHAMBON-SUR-LAC	DÉPART FICTIF		13:00	13:00	13:00
158	0	D5	CHAMBON-SUR-LAC	DÉPART RÉEL		13:10	13:10	13:10
155	3		Saignes (LE VERNET-SAINTE-MARGUERITE)			13:14	13:14	13:14
150,2	7,8		Zanières (D5-D74)			13:21	13:21	13:22
148,3	9,7	D74	SAULZET-LE-FROID			13:23	13:24	13:24
144,7	13,3		Carrefour D74-D983			13:28	13:29	13:30
141,2	16,8	D983	Servièrre-Haut (ORCIVAL)			13:33	13:34	13:35
135,6	22,4		Col de Guéry (ORCIVAL)			13:40	13:42	13:44
130,3	27,7		Carrefour D983-D996			13:48	13:50	13:51
128	30	D996	MONT-DORE (D996-D130-VC-D645)			13:51	13:53	13:55
124,2	33,8		Côte du Mont-Dore			13:56	13:58	14:01
116,5	41,5	D645	La Stèle			14:07	14:09	14:12
116,4	41,6		Côte de La Stèle			14:07	14:09	14:12
116,3	41,7		Zone de collecte n°1			14:07	14:10	14:13
112,8	45,2		Peubret			14:12	14:14	14:18
112	46		La Fage-Saint-Julien			14:13	14:16	14:19
110,6	47,4		LA TOUR-D'AUVERGNE			14:15	14:18	14:21
109,3	48,7		Carrefour D645-D203			14:16	14:19	14:23
103,1	54,9	D203	Vigier (CHASTREIX)			14:25	14:28	14:32
98,1	59,9		PICHERANDE			14:32	14:35	14:40
97,5	60,5		Gayme			14:32	14:36	14:41
96,2	61,8		Ravel			14:34	14:38	14:43
90,6	67,4		Carrefour D203-D978			14:42	14:46	14:51
85,8	72,2	D978	Le Gélat			14:48	14:53	14:58
84,8	73,2		Carrefour D978-D149			14:50	14:55	15:00
82,2	75,8	D149	BESSE-ET-SAINT-ANASTAISE (D149-D5)			14:53	14:58	15:04
75,2	82,8	D5	SAINT-VICTOR-LA-RIVIÈRE			15:03	15:08	15:14
75,1	82,9		Entrée sur le circuit final			15:03	15:08	15:14
72,7	85,3		MUROL			15:06	15:12	15:18
71,4	86,6		Carrefour D5-D996			15:08	15:14	15:20
71,1	86,9	D996	LE MARAIS			15:08	15:14	15:20
69,4	88,6		CHAMBON-SUR-LAC – 1^{er} passage sur la ligne d'arrivée			15:11	15:17	15:23
68,7	89,3		Zone de collecte n°2			15:12	15:18	15:24
66,1	91,9		Carrefour D996-D636			15:15	15:21	15:28
62,8	95,2	D636	Carrefour D636-D36			15:20	15:26	15:33
62,7	95,3	D36	MONNEAUX			15:20	15:26	15:33
57,4	100,6		Côte du Rocher de L'Aigle			15:27	15:34	15:41
56	102		COURBANGES			15:29	15:36	15:43
52,3	105,7	D635	SAINT-VICTOR-LA-RIVIÈRE (D635-D5)			15:34	15:41	15:48
48,2	109,8	D5	Carrefour D5-D996			15:40	15:47	15:55
46,2	111,8	D996	CHAMBON-SUR-LAC – 2^e passage sur la ligne d'arrivée			15:42	15:50	15:58
45,5	112,5		Zone de collecte n°3			15:43	15:51	15:59
42,9	115,1		Carrefour D996-D636			15:47	15:54	16:03
39,7	118,3	D636	Carrefour D636-D36			15:51	15:59	16:07
39,5	118,5	D36	MONNEAUX			15:51	15:59	16:08
34,3	123,7		Côte du Rocher de L'Aigle			15:59	16:07	16:16
32,9	125,1		COURBANGES			16:01	16:09	16:18
32	126		Carrefour D36-D635			16:02	16:10	16:19
29,1	128,9	D635	SAINT-VICTOR-LA-RIVIÈRE (D635-D5)			16:06	16:14	16:23
25,1	132,9	D5	Carrefour D5-D996			16:11	16:20	16:29
23,1	134,9	D996	CHAMBON-SUR-LAC – 3^e passage sur la ligne d'arrivée			16:14	16:23	16:32
22,4	135,6		Zone de collecte n°4			16:15	16:24	16:33
19,8	138,2		Carrefour D996-D636			16:18	16:27	16:37
16,6	141,4	D636	Carrefour D636-D36			16:23	16:32	16:42
16,4	141,6	D36	MONNEAUX			16:23	16:32	16:42
11,1	146,9		Côte du Rocher de L'Aigle			16:30	16:40	16:50
9,7	148,3		COURBANGES			16:32	16:42	16:52
7	151		Carrefour D36-D635			16:36	16:46	16:56
6	152	D635	SAINT-VICTOR-LA-RIVIÈRE (D635-D5)			16:37	16:47	16:58
2	156	D5	Carrefour D5-D996			16:43	16:53	17:04
0	158	D996	CHAMBON-SUR-LAC			16:45	16:56	17:07



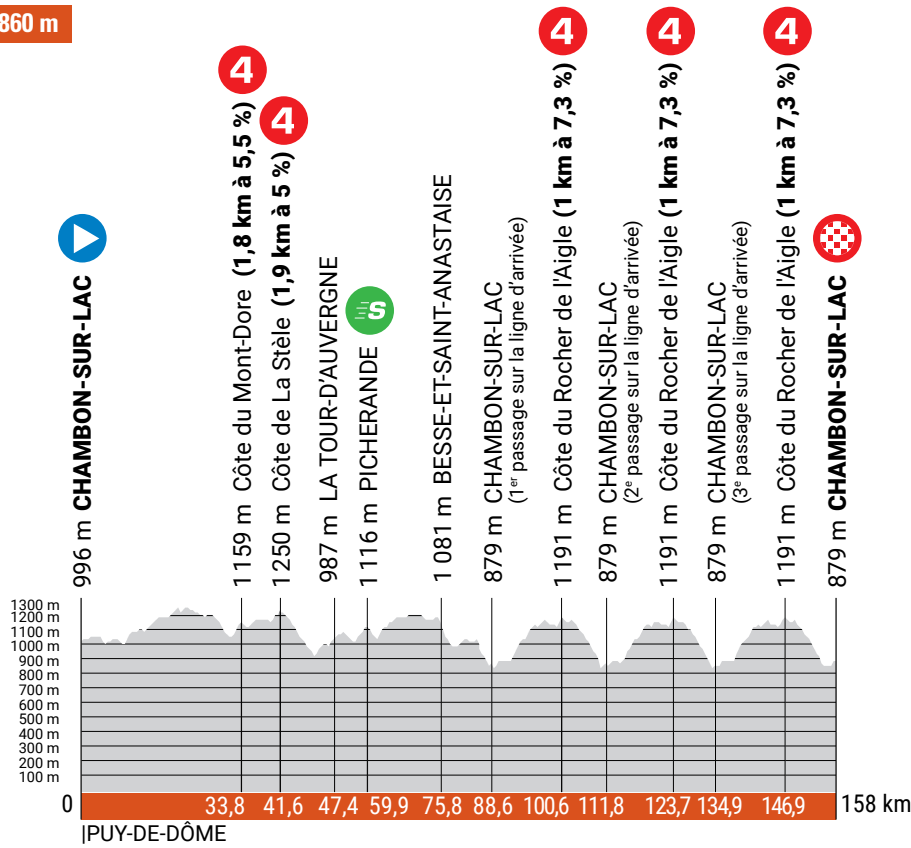
ÉTAPE 1

DIMANCHE 4 JUIN

158 KM

PROFILS

DÉNIVELÉ POSITIF ▶ 2 860 m



▶ CHAMBON-SUR-LAC (63) 🇫🇷 CHAMBON-SUR-LAC (63)

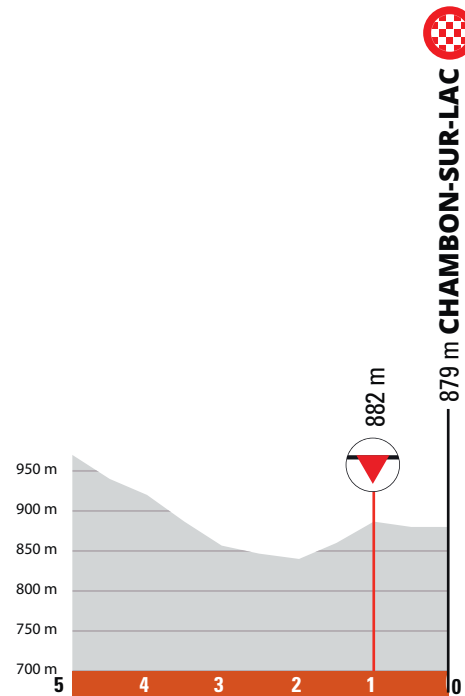
DIMANCHE 4 JUIN

ÉTAPE 1

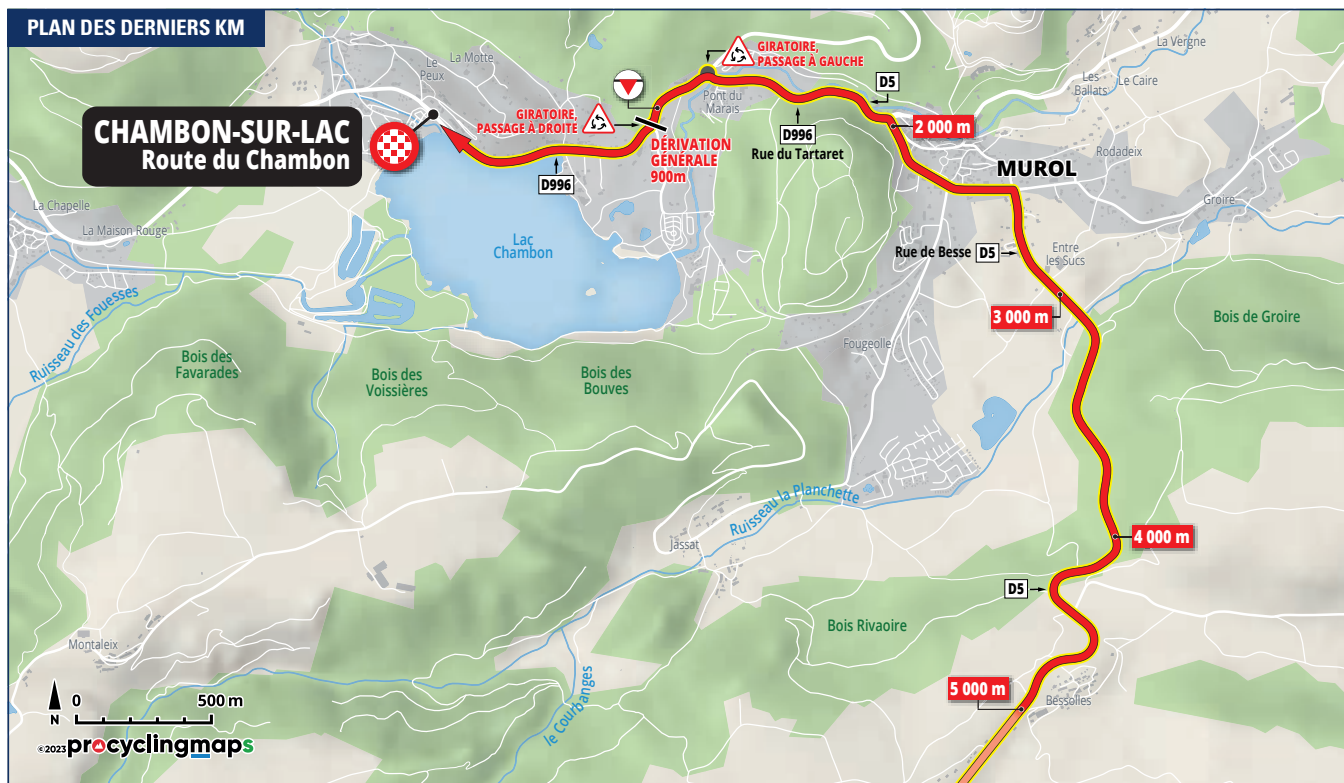


© A.S.O. 2022 - Aurélien Valette

PROFIL DES 5 DERNIERS KM



DERNIERS KILOMÈTRES ET ARRIVÉE



Arrivée : D996, à l'extrémité d'une ligne de droite de 800 m et de 300 m à vue
Largeur : 6,5 m
Contrôle antidopage : sur place

Permanence : camping le Pré Bas
Distance de l'arrivée : 300 m
Centre de presse : maison des Associations
Distance de l'arrivée : 1,5 km



▶ BRASSAC-LES-MINES

À une cinquantaine de kilomètres au sud de Clermont-Ferrand, deuxième ville de l'Agglo Pays d'Issoire, Brassac-les-Mines est une commune paisible dans un cadre de vie agréable avec une nature préservée.

Vous y découvrirez les sentiers du bord de l'Allier et les incontournables musées de la Mine, Peynet ou encore celui de l'automobile, la Virée d'Antan. Brassac-les-Mines reste un territoire authentique sur lequel se rencontrent le monde agricole et industriel. Une industrie qui évolue au fil du temps, depuis la mine, en passant par l'automobile, jusqu'à l'industrie 4.0 avec des entreprises de création d'objets connectés ou encore la production de vélos électriques.

Autour de son maire, Fabien Besseyre, la cité retrouve son dynamisme, gagne en population et travaille sur la modernisation de son environnement. Brassac-les-Mines s'est lancée dans une revitalisation de son bourg grâce au programme Petites Villes de demain. La réception du Critérium du Dauphiné en 2023 témoigne de cette renaissance.

brassaclesmines.fr
capissoire.fr
puy-de-dome.fr



⚡ LA CHAISE-DIEU

Sur son promontoire de granit, La Chaise-Dieu est un havre de paix invitant au recueillement autour d'un chef d'œuvre monumental de l'histoire religieuse : La Casadei, fondée en 1043 par Robert de Turlande.

Regorgeant de trésors, cet ensemble abrite le tombeau du pape Clément VI au sein d'une abbatale gothique du XIV^e siècle, sublime la mort à travers la peinture murale de la Danse macabre ou appelle à la curiosité à l'intérieur de la salle de l'Écho.

Ce patrimoine remarquable renaît aujourd'hui grâce à un vaste programme de réhabilitation.

La Chaise-Dieu doit aussi sa renommée internationale au Festival de musique qui attire, chaque fin d'été, des milliers de mélomanes.

Tout autour, de vastes forêts préservent une importante diversité mycologique et des plans d'eau assurent de beaux moments de baignade et de pêche. Une nature propice aux balades à pied, à vélo, à cheval ou en train touristique qui vous livreront les secrets d'une vie empreinte de savoir-faire ancestraux.

lachaisedieu.fr
agglo-lepuyenvelay.fr
hauteloire.fr



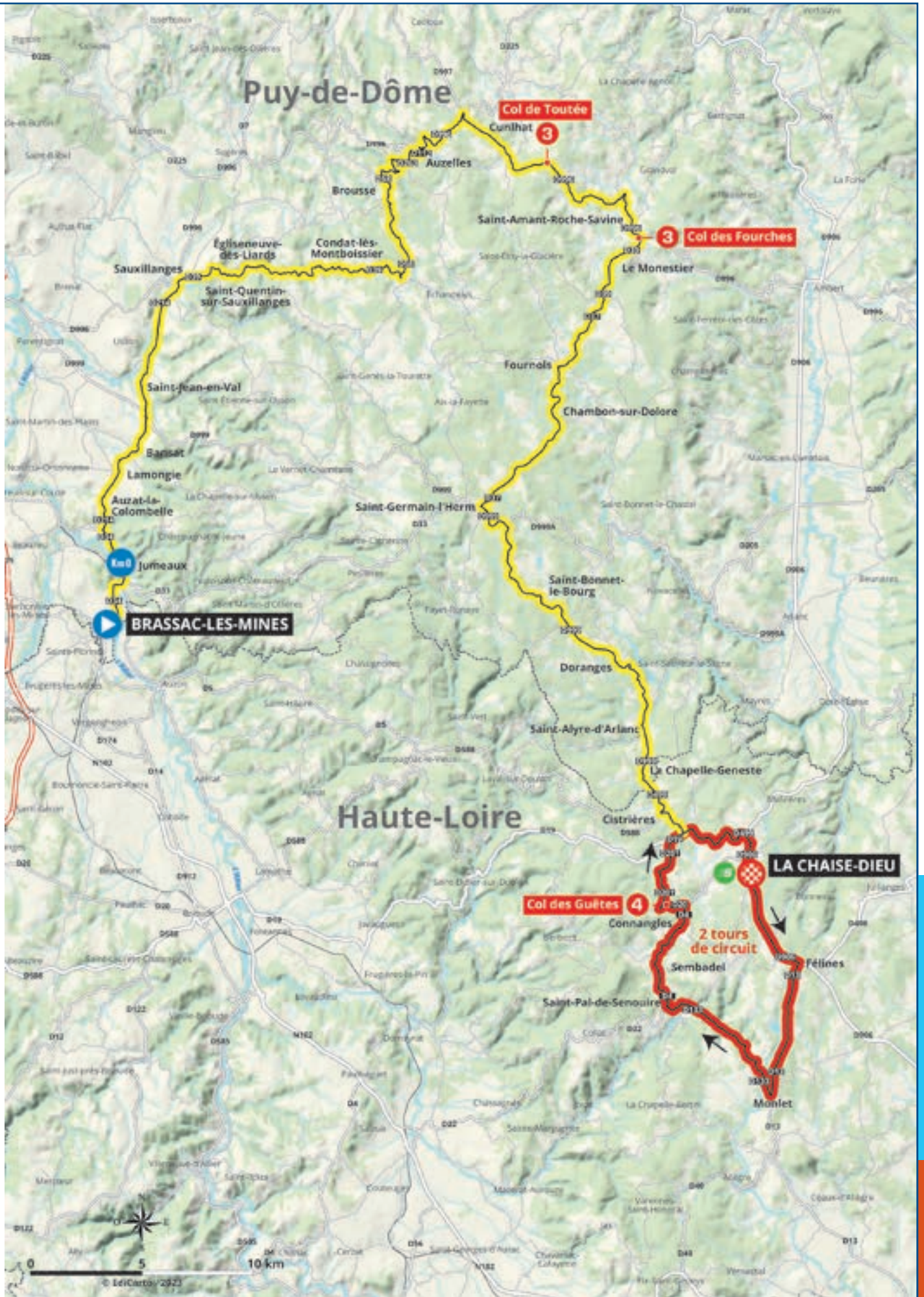
Brassac-les-Mines, vue générale.

© Ville de Brassac-les-Mines



La Chaise-Dieu et son abbaye.

© Laurence Barnuel





ÉTAPE 2

LUNDI 5 JUIN

167,3 KM

ACCÈS ET DÉPART

Rassemblement de départ : avenue du Château
Signature et présentation des équipes : de 11h20 à 12h20
Appel : 12h25

Départ fictif : 12h30 par l'avenue du Château, D34, JUMEAUX, rue d'Auzat
Départ réel : 12h40, sur la D34, soit à 3,3 km du lieu de rassemblement

BRASSAC-LES-MINES (63) LA CHAISE-DIEU (43)



LUNDI 5 JUIN

ÉTAPE 2

KILOMÈTRES		ÉTAPE 2				HORAIRES		
À parcourir	Parcours					44 km/h	42 km/h	40 km/h
PUY-DE-DÔME (63)								
		D34	BRASSAC-LES-MINES	DEPART FICTIF		12:30	12:30	12:30
			JUMEAUX					
167,3	0		BRASSAC-LES-MINES	DEPART RÉEL		12:40	12:40	12:40
165,7	1,6		LA MATELLE (D34-D214)			12:42	12:42	12:42
165,4	1,9	D214	AUZAT-LA-COMBELLE			12:42	12:43	12:43
162,5	4,8		LAMONTGIE			12:46	12:47	12:47
161,8	5,5		FEROUSSAT			12:47	12:48	12:48
161,2	6,1		BANSAT			12:48	12:49	12:49
159,4	7,9		Sarpoil (D214-D999-D214)			12:51	12:51	12:52
156,3	11		SAINT-JEAN-EN-VAL			12:55	12:56	12:56
153,2	14,1		SAUXILLANGES (D214-D996-D39)			12:59	13:00	13:01
149,9	17,4	D39	Prelong (ÉGLISENEUVE-DES-LIARDS)			13:04	13:05	13:06
139,7	27,6		CONDAT-LÈS-MONTBOISSIER (D39-D58)			13:18	13:19	13:21
135,2	32,1	D58	Montboissier (BROUSSE)			13:24	13:26	13:28
132,2	35,1		Carrefour D58-D263			13:28	13:30	13:33
130,4	36,9	D263	AUZELLES (D263-D112-D996)			13:30	13:33	13:35
127,6	39,7	D996	Zone de collecte n°1			13:34	13:37	13:39
120,6	46,7		Col de Toutée			13:44	13:47	13:50
114,9	52,4		SAINT-AMANT-ROCHE-SAVINE			13:51	13:55	13:58
113,5	53,8		Col des Fourches			13:53	13:57	14:01
113,3	54		Carrefour D996-D39			13:54	13:57	14:01
109,5	57,8	D39	Carrefour D39-D37			13:59	14:02	14:07
105,8	61,5	D37	FOURNOLS			14:04	14:08	14:12
97,1	70,2		SAINT-GERMAIN-L'HERM (D37-D999)			14:16	14:20	14:25
93,5	73,8	D999	Le Clos des Barthes			14:21	14:25	14:31
88,7	78,6		Zone de collecte n°2			14:27	14:32	14:38
81,8	85,5		SAINT-ALYRE-D'ARLANC			14:37	14:42	14:48
81,5	85,8		Passage à niveau			14:37	14:43	14:49
HAUTE-LOIRE (43)								
75,4	91,9	D499	LA CHAPELLE-GENESTE (entrée sur le circuit final)			14:45	14:51	14:58
75,4	91,9		Carrefour D499-D57			14:45	14:51	14:58
71,6	95,7	D57	LA CHAISE-DIEU (D57-D906)			14:50	14:57	15:03
70,2	97,1	D906	LA CHAISE-DIEU			14:52	14:59	15:06
70,2	97,1	D906	1^{er} passage sur la ligne d'arrivée			14:52	14:59	15:06
69,3	98		Passage à niveau			14:54	15:00	15:07
65,5	101,8		Sembadel-Gare (SEMBADEL)			14:59	15:05	15:13
65	102,3		Passage à niveau			14:59	15:06	15:13
64,8	102,5		Carrefour D906-D13			15:00	15:06	15:14
62,1	105,2		Passage à niveau			15:03	15:10	15:18
61,4	105,9	D13	Malaguet (MONLET)			15:04	15:11	15:19
58,6	108,7		Carrefour D13-D133			15:08	15:15	15:23
53	114,3	D133	Hierbette (SEMBADEL)			15:16	15:23	15:31
52,1	115,2		Carrefour D133-D212			15:17	15:25	15:33
51,8	115,5	D212	Julliard			15:17	15:25	15:33
51,5	115,8		Carrefour D212-D22			15:18	15:25	15:34
51,4	115,9	D22	SAINT-PAL-DE-SENOUIRE			15:18	15:25	15:34
51	116,3		Carrefour D22-D4			15:18	15:26	15:34
50,3	117	D4	CLERSANGES			15:19	15:27	15:35
48,4	118,9		LAMOTHE			15:22	15:30	15:38
45,8	121,5		Carrefour D4-D20			15:26	15:34	15:42
44,8	122,5	D20	CONNANGLES (D20-D201)			15:27	15:35	15:44
44,8	122,5		Côte des Guêtes			15:27	15:35	15:44
41,5	125,8	D201	Zone de collecte n°3			15:31	15:40	15:49
41	126,3		Carrefour D201-D19			15:32	15:40	15:49
40,3	127	D19	Carrefour D19-D499			15:33	15:41	15:50
36,5	130,8	D499	LA CHAISE-DIEU (D499-D57-D906)			15:38	15:47	15:56
35,1	132,2	D906	2^e passage sur la ligne d'arrivée			15:40	15:49	15:58
34,2	133,1		Passage à niveau			15:41	15:50	16:00
30,4	136,9		Sembadel-Gare (SEMBADEL)			15:47	15:56	16:06
29,9	137,4		Passage à niveau			15:47	15:56	16:06
29,7	137,6		Carrefour D906-D13			15:48	15:57	16:06
27	140,3		Passage à niveau			15:51	16:00	16:10
26,3	141	D13	Malaguet (MONLET)			15:52	16:01	16:11
23,5	143,8		Carrefour D13-D133			15:56	16:05	16:16
17,9	149,4	D133	Hierbette (SEMBADEL)			16:04	16:13	16:24
17	150,3		Carrefour D133-D212			16:05	16:15	16:25
16,6	150,7	D212	Julliard			16:05	16:15	16:26
16,4	150,9		Carrefour D212-D22			16:06	16:16	16:26
16,3	151	D22	SAINT-PAL-DE-SENOUIRE			16:06	16:16	16:26
15,9	151,4		Carrefour D22-D4			16:06	16:16	16:27
15,2	152,1	D4	CLERSANGES			16:07	16:17	16:28
13,3	154		LAMOTHE			16:10	16:20	16:31
10,7	156,6		Carrefour D4-D20			16:13	16:24	16:35
9,7	157,6	D20	CONNANGLES (D20-D201)			16:15	16:25	16:36
9,7	157,6		Côte des Guêtes			16:15	16:25	16:36
6,4	160,9	D201	Zone de collecte n°4			16:19	16:30	16:41
5,9	161,4		Carrefour D201-D19			16:20	16:31	16:42
5,2	162,1	D19	Carrefour D19-D499			16:21	16:31	16:43
1,4	165,9	D499	LA CHAISE-DIEU (D499-D57-D906)			16:26	16:37	16:49
0	167,3	D906	LA CHAISE-DIEU			16:28	16:39	16:51



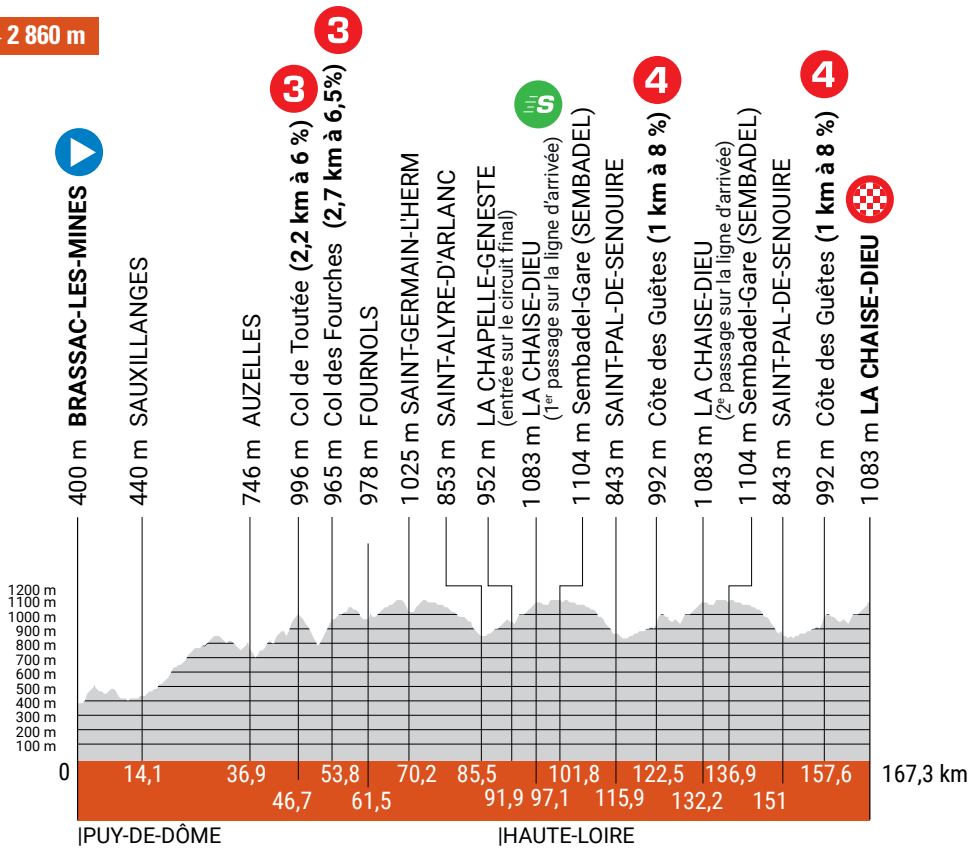
ÉTAPE 2

LUNDI 5 JUIN

167,3 KM

PROFILS

DÉNIVELÉ POSITIF ▶ 2 860 m



BRASSAC-LES-MINES (63) LA CHAISE-DIEU (43)

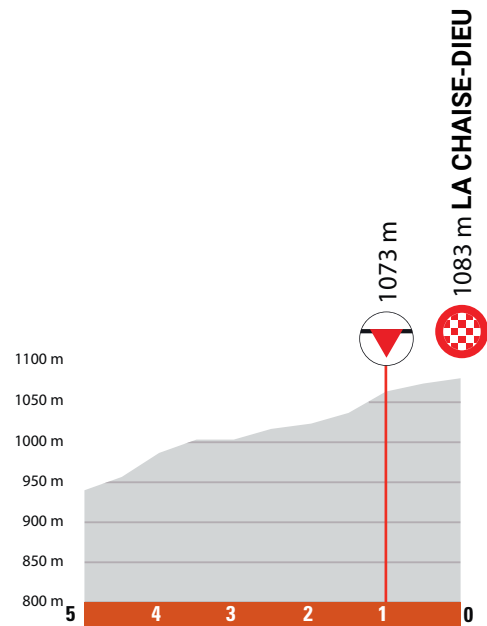
LUNDI 5 JUIN

ÉTAPE 2



© A.S.O. 2022 - Aurélien Valette

PROFIL DES 5 DERNIERS KM





▶ MONISTROL-SUR-LOIRE

Avec 9 393 habitants, Monistrol-sur-Loire est la deuxième ville du département de la Haute-Loire. Ancienne cité fortifiée, elle fut résidence d'été des évêques du Puy-en-Velay dont le château (XIV^e-XVII^e siècles) est devenu l'emblème de la ville. À 600 mètres d'altitude et en bordure de l'axe routier reliant historiquement Lyon à Toulouse, la commune dispose d'agréables zones résidentielles et d'un climat tempéré attirant une population jeune et active.

Plus de 4 000 scolaires fréquentent les huit établissements scolaires de Monistrol-sur-Loire, par ailleurs ville commerçante avec ses nombreuses boutiques. De multiples industries y ont également leur siège, notamment dans le secteur de la plasturgie et du tissage.

Avec plus d'une centaine d'associations et leurs bénévoles engagés, la ville connaît une belle animation tout au long de l'année avec des manifestations culturelles, sportives ou de loisirs. Son marché du samedi matin est labellisé « Marché de producteurs de pays », garantissant des produits locaux de qualité.

mairie-monistrol-sur-loire.fr
marchesduvelayrochebaron.fr
hauteloire.fr



⊗ LE COTEAU

Le Coteau, dans le département de la Loire, se situe presque à mi-chemin entre les deux capitales de la région Auvergne-Rhône-Alpes, Clermont-Ferrand et Lyon. Elle est la quatrième ville de l'agglomération de Roanne, commune avec laquelle elle est reliée par un pont.

Le château de Rhins (1868), devenu aujourd'hui l'hôtel de ville, est un élément remarquable de son patrimoine.

Sa zone industrielle emploie 2 000 personnes dans les secteurs de l'ameublement (Diva Salon), de la maroquinerie de luxe et du prêt-à-porter féminin (Devernois). Et Le Coteau est devenue la capitale de la papillote de Noël grâce au fabricant de chocolat Révillon.

Son cadre de vie est très agréable autour du parc Bécot et du parc environnemental des Berges du Rhins qui ouvrira fin 2023.

La ville est également au cœur d'un territoire reconnu pour sa gastronomie grâce au chef étoilé Pierre Troisgros, résidant au Coteau jusqu'à sa disparition, en 2020, et auquel une fresque rend hommage.

lecoteau.fr
loire.fr



© Mairie de Monistrol-sur-Loire

Monistrol-sur-Loire, le château des Évêques.



© Ville du Coteau

Le Coteau, pont de Loire.



MONISTROL-SUR-LOIRE (43)  LE COTEAU (42)

MARDI 6 JUIN

ÉTAPE 3



ÉTAPE 3

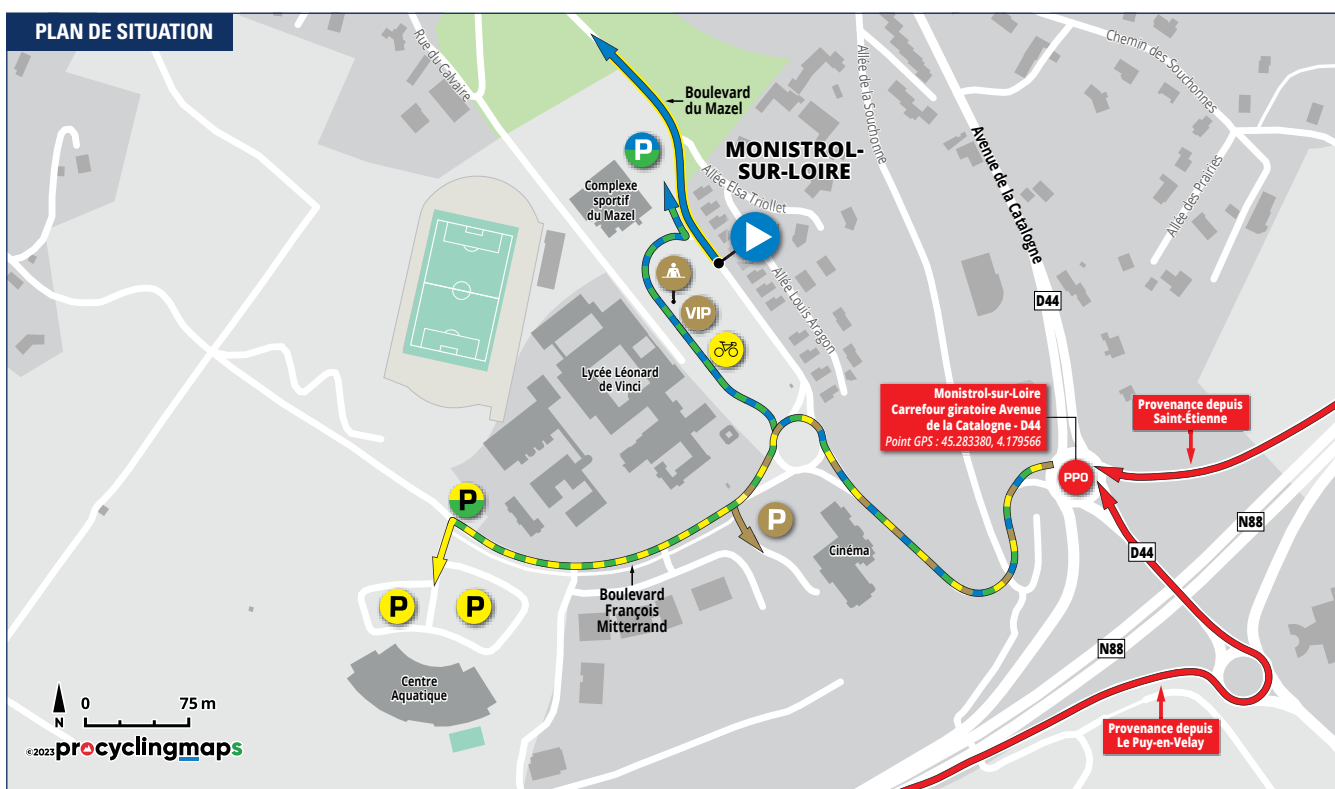
MARDI 6 JUIN

194,1 KM

ACCÈS ET DÉPART

Rassemblement de départ : boulevard du Mazel
Signature et présentation des équipes : de 10h50 à 11h50
Appel : 11h55










Départ fictif : 12h00 par le boulevard du Mazel, rue du Moulin à vent, avenue de la Libération, avenue du 11 novembre, avenue Jean Martouret, avenue de la gare, D12, BAS-EN-BASSET, D42
Départ réel : 12h10 sur la D42, soit à 6,2 km du lieu de rassemblement



MONISTROL-SUR-LOIRE (43) LE COTEAU (42)

MARDI 6 JUIN

ÉTAPE 3

KILOMÈTRES		ÉTAPE 3				HORAIRES		
À parcourir	Parcours					45 km/h	43 km/h	41 km/h
HAUTE-LOIRE (43)								
		Bd du MAZEL	MONISTROL-SUR-LOIRE	DÉPART FICTIF		12:00	12:00	12:00
			Carrefour VC-D47					
		D47	Carrefour D47-VC					
			Carrefour VC-D12					
		D12	Carrefour D12-D42					
194,1	0	D42	MONISTROL-SUR-LOIRE	DÉPART RÉEL		12:10	12:10	12:10
191,7	2,4		Pirolles			12:13	12:13	12:13
189,7	4,4		BEAUZAC			12:16	12:16	12:16
188,9	5,2		Le Rousson			12:17	12:17	12:18
188,1	6		Carrefour D42-D46			12:18	12:18	12:19
182,7	11,4	D46	Jussac			12:25	12:26	12:27
182	12,1		Carrefour D46-D9			12:26	12:27	12:28
179,5	14,6	D9	RETOURNAC (D9-D103)			12:29	12:30	12:31
178	16,1		Passage à niveau n°33			12:31	12:32	12:34
177,3	16,8	D103	RETOURNAGUET (D103-D9-D103)			12:32	12:33	12:35
174,7	19,4		Ventrassac			12:36	12:37	12:38
174,3	19,8		Passage à niveau n°31			12:36	12:38	12:39
172,9	21,2		CHAMALIÈRES-SUR-LOIRE (D103-VC-D103)			12:38	12:39	12:41
168	26,1		LE CHAMBON DE VOREY			12:45	12:46	12:48
164,7	29,4		VOREY SUR ARZON (D103-D21)			12:49	12:51	12:53
157,3	36,8	D21	Vachèresson			12:59	13:01	13:04
153,2	40,9		Côte de Bellevue-la-Montagne			13:05	13:07	13:10
153	41,1		Zone de collecte n°1			13:05	13:07	13:10
152,7	41,4		BELLEVUE-LA-MONTAGNE (D21-D1)			13:05	13:08	13:11
152,1	42	D1	Meyrac			13:06	13:08	13:11
148,4	45,7		CHOMELIX			13:11	13:14	13:17
145,5	48,6		La Tuilerie (BEAUNE-SUR-ARZON)			13:15	13:18	13:21
140,8	53,3		CRAPONNE-SUR-ARZON (D1-D9-VC-D498)			13:21	13:24	13:28
137	57,1	D498	Malaveille			13:26	13:30	13:34
135	59,1		Passage à niveau n°126			13:29	13:32	13:36
134,3	59,8		PONTEMPEYRAT			13:30	13:33	13:37
LOIRE (42)								
127,7	66,4		Passage à niveau			13:38	13:43	13:47
127,5	66,6		USSON-EN-FOREZ (D498-D104)			13:39	13:43	13:47
126,3	67,8		Passage à niveau			13:40	13:45	13:49
119,6	74,5	D104	Carrefour D104-D44			13:49	13:54	13:59
117,5	76,6	D44	ESTIVAREILLES (D44-D498)			13:52	13:57	14:02
114,7	79,4	D498	Le Tortorel (ESTIVAREILLES)			13:56	14:01	14:06
113,5	80,6		Col de Pichillon (ESTIVAREILLES)			13:57	14:02	14:08
111,4	82,7		SAINT-BONNET-LE-CHATEAU (D498-VC-D498)			14:00	14:05	14:11
109,9	84,2		Le Grand Guéret (LA TOURETTE)			14:02	14:07	14:13
107,6	86,5		Carrefour D498-D5			14:05	14:11	14:17
106	88,1	D109	Zone de collecte n°2			14:07	14:13	14:19
102,3	91,8	D5	MAROLS (D5-C2)			14:12	14:18	14:24
99,4	94,7		SAINT-JEAN-SOLEYMIEUX			14:16	14:22	14:29
97,9	96,2		SOLEYMIEUX			14:18	14:24	14:31
94,4	99,7		MARGERIE-CHANTAGRET (D5-D102-D5)			14:23	14:29	14:36
87,6	106,5		Les Alliés (SAINT-THOMAS-LA-GARDE)			14:32	14:39	14:46
85,8	108,3		Carrefour D5-D204			14:34	14:41	14:48
85,8	108,3	D204	MONTBRISON (D204-D8-D204)			14:34	14:41	14:48
80,1	114		SAVIGNEUX (D204-D60)			14:42	14:49	14:57
75,5	118,6		Zone de collecte n°3			14:48	14:55	15:03
74	120,1	D60	Champs (MORNAND-EN-FOREZ) (D60-D113-D110)			14:50	14:57	15:06
73,9	120,2		Carrefour D60-D113			14:50	14:58	15:06
73,7	120,4	D113	Carrefour D113-D110			14:50	14:58	15:06
70,3	123,8	D110	Carrefour D110-D5			14:55	15:03	15:11
68,9	125,2	D5	SAINT-PAUL-D'UZORE			14:57	15:05	15:13
62,1	132		SAINT-ÉTIENNE-LE-MOLARD			15:06	15:14	15:23
60,8	133,3		Carrefour D5-D94			15:08	15:16	15:25
57	137,1	D94	Carrefour D94-D68			15:13	15:21	15:31
54,6	139,5	D68	SAINTE-FOY-SAINT-SULPICE (D68-D5)			15:16	15:25	15:34
54,6	139,5		SAINTE FOY - SAINT SULPICE			15:16	15:25	15:34
50,6	143,5	D5	NERVIEUX (D5-D1)			15:21	15:30	15:40
38,3	155,8	D1	SAINT-GERMAIN-LAVAL (D1-D38)			15:38	15:47	15:58
34,4	159,7	D38	Zone de collecte n°4			15:43	15:53	16:04
28,9	165,2		SAINT-GEORGES-DE-BAROILLE			15:50	16:00	16:12
26	168,1		Carrefour D38-D56			15:54	16:05	16:16
24	170,1	D56	PINAY (D56-D38)			15:57	16:07	16:19
21,8	172,3	D38	La Saudiat			16:00	16:10	16:22
19,3	174,8		NEULISE (D38-D282)			16:03	16:14	16:26
18,5	175,6		Côte de Pinay			16:04	16:15	16:27
16,7	177,4	D282	Carrefour D282-D1082			16:06	16:17	16:29
12,8	181,3	D1082	VENDRANGES			16:12	16:23	16:35
9,3	184,8		Carrefour D1082-D207			16:16	16:28	16:40
8,6	185,5	D207	L'Hôpital-sur-Rhins (SAINT-CYR-DE-FAVIÈRES)			16:17	16:29	16:41
6,9	187,2		Zone de collecte n°5			16:19	16:31	16:44
3,2	190,9		LE COTEAU (D207-VC)			16:24	16:36	16:49
0	194,1		LE COTEAU			16:29	16:41	16:54



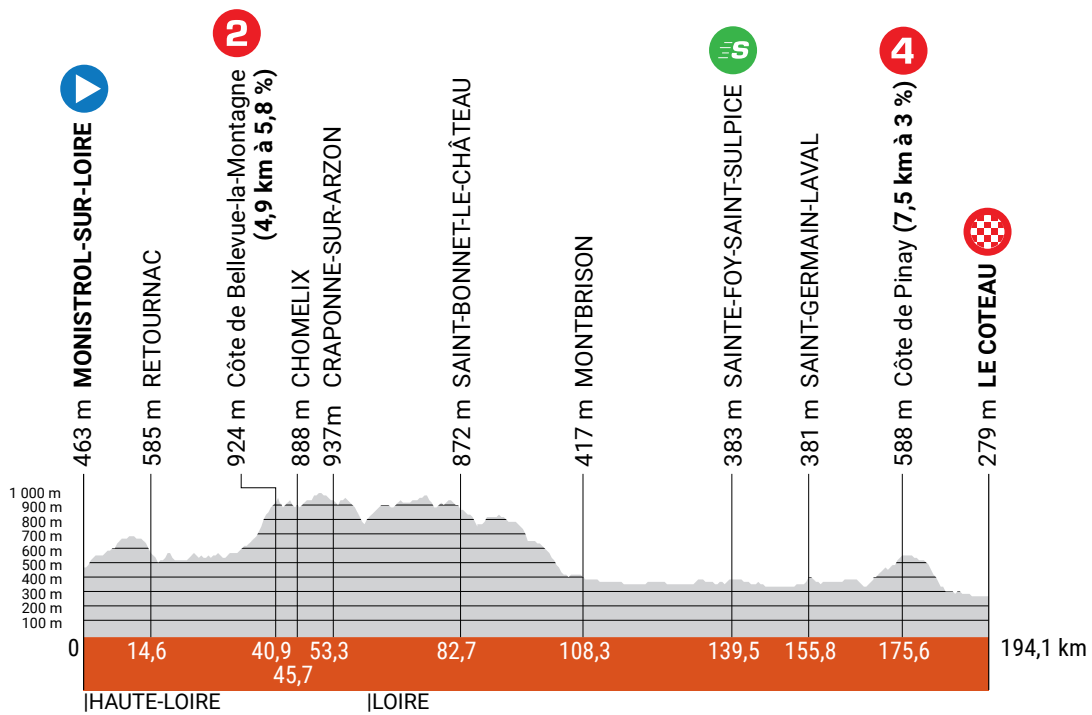
ÉTAPE 3

MARDI 6 JUIN

194,1 KM

PROFILS

DÉNIVELÉ POSITIF > 2 130 m



MONISTROL-SUR-LOIRE (43) LE COTEAU (42)

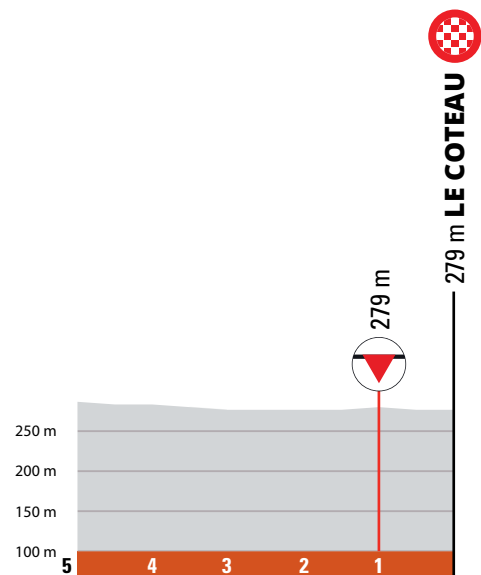
MARDI 6 JUIN

ÉTAPE 3

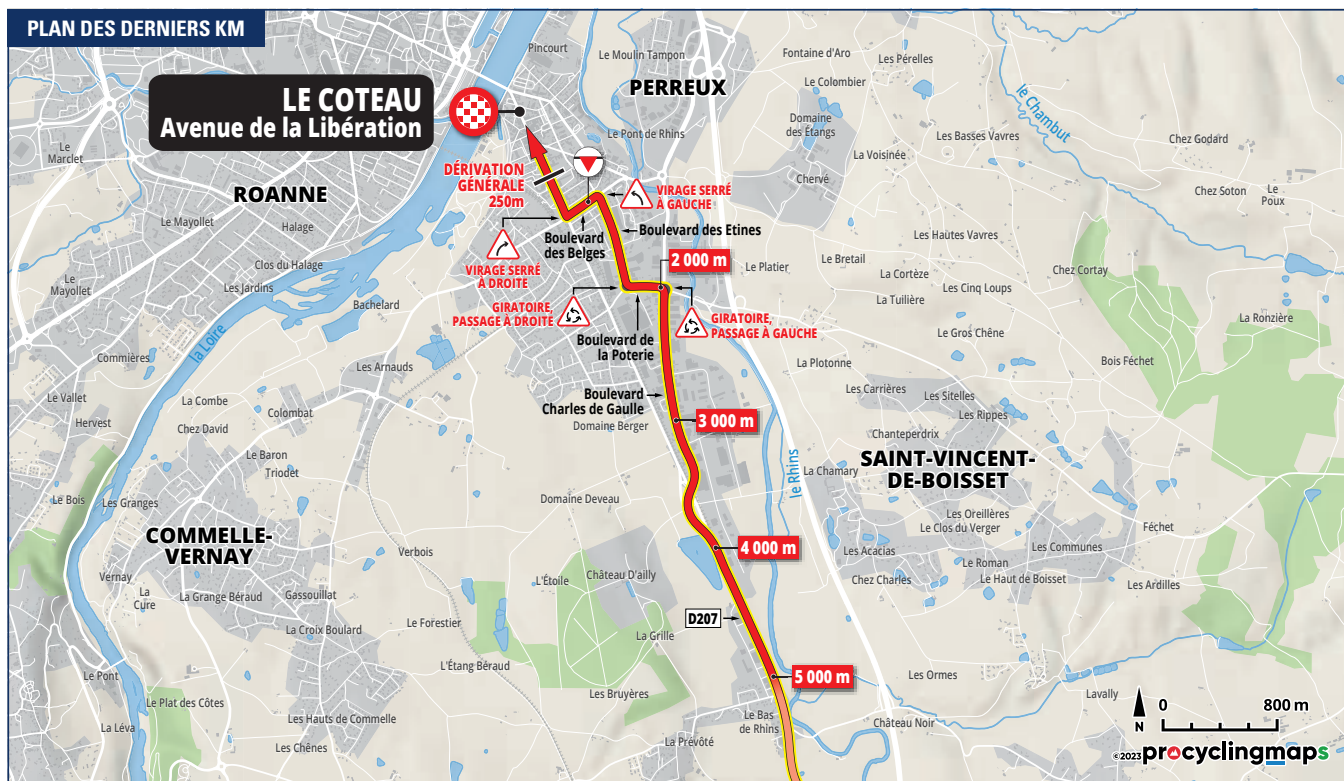
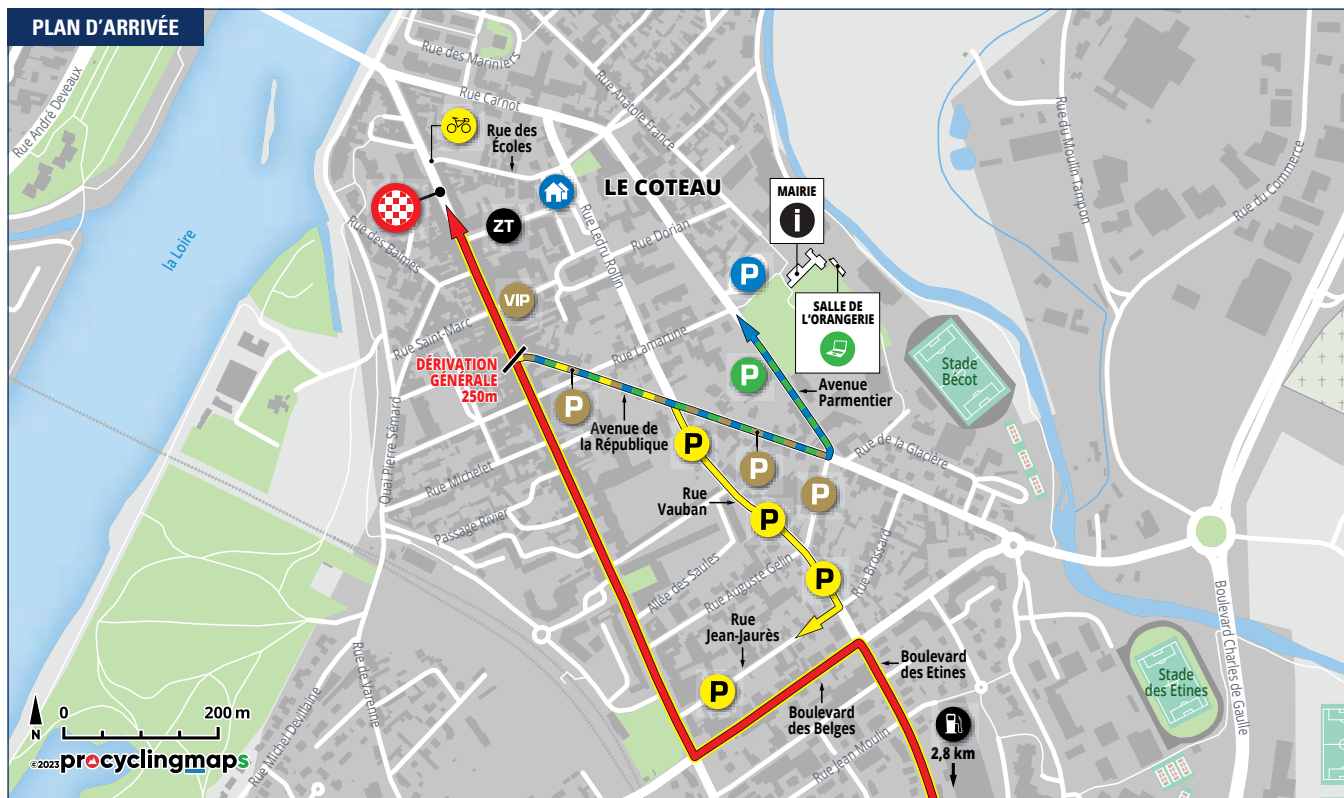


© A.S.O. 2022 - Aurélien Valette

PROFIL DES 5 DERNIERS KM



DERNIERS KILOMÈTRES ET ARRIVÉE



Arrivée : avenue de la libération, à l'extrémité d'une ligne droite de 800 m
Largeur : 6 m
Contrôle antidopage : sur place

Permanence : Mairie
Distance de l'arrivée : 650 m
Centre de presse : salle de l'Orangerie



ÉTAPE 4

(C.I.m. individuel)

MERCREDI 7 JUIN

31,1 KM

▶ COURS

Cours est née en 2016 de la fusion de Cours-la-Ville, Pont-Trambouze et Thel.

Dans le premier tiers du XX^e siècle, capitale mondiale de la fabrication des couvertures, elle arbore un généreux slogan : « Cours couvre le monde ! » Cette industrie textile a laissé de belles demeures bourgeoises avec leurs parcs, des « châteaux » comme celui de La Fargette.

Aujourd'hui, l'industrie est plutôt tournée vers les métiers du bâtiment, avec notamment le leader français des huisseries.

Cours est une ville où les commerces, les artisans et les agriculteurs restent nombreux et dynamiques, une ville culturelle, avec son théâtre-cinéma, et sportive grâce à des infrastructures de qualité, comme sa piscine couverte « Tournesol ».

Le cyclisme y est omniprésent grâce au Cours La Ville Cyclisme, qui organise depuis presque 100 ans le « Grand Prix de Cours », épreuve amateur de niveau national.

Le maire, Patrice Verchère, et ses administrés sont fiers d'accueillir le départ de ce contre-la-montre.

mairie-cours.fr
ouestrhodanien.fr
rhone.fr



Cours, le château de la Fargette.

© Ville Cours

▶ BELMONT-DE-LA-LOIRE

Belmont-de-la-Loire, bourgade ligérienne d'environ 1500 habitants, au carrefour de la Saône- et-Loire et du Rhône, proche du Roannais, du Charolais-Brionnais et du Beaujolais, est un véritable havre de quiétude.

Idéalement disposée dans un écrin de verdure, labellisée « Village Sport-Nature » par le Département de la Loire, ses nombreux chemins forestiers ou ruraux offrent de magnifiques panoramas.

L'aire de loisirs du plan d'eau est prête à vous accueillir dans ses gîtes et son camping communaux et vous offrir gratuitement de multiples activités. L'imposante église et la superbe chapelle de Saint-Claude sont les joyaux de son patrimoine.

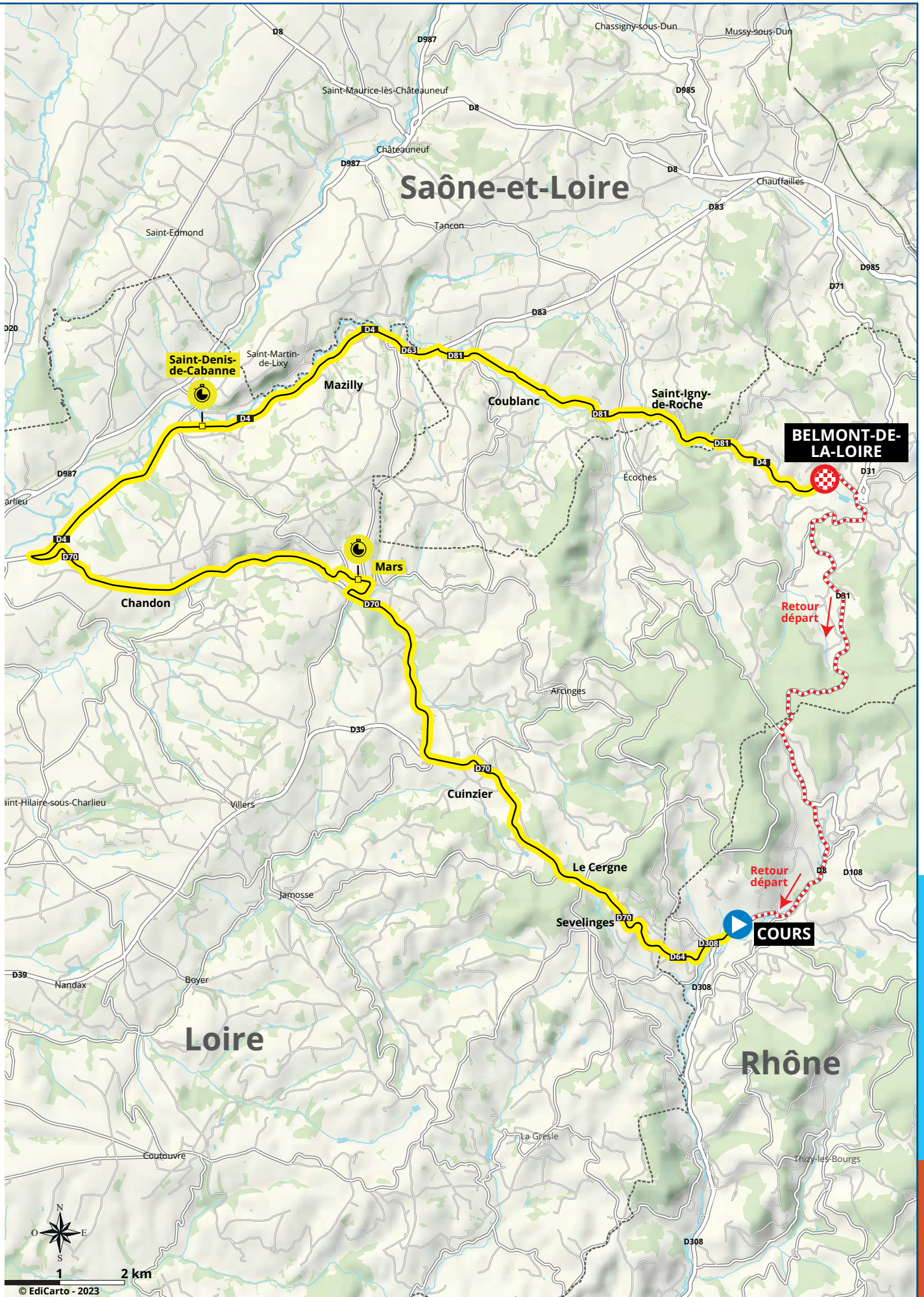
Outre ses atouts touristiques, son économie est forte dans de nombreux secteurs : l'industrie, les filières bois et textile, l'agriculture, l'artisanat et le commerce, les services de santé et sa vie associative font de Belmont-de-la-Loire une commune créatrice d'emplois, dynamique et active. Venez séjourner à Belmont-de-la-Loire et vous serez conquis !

belmontdelaloire.fr
charlieubelmont.com
loire.fr



Belmont-de-la-Loire, le bourg et son plan d'eau.

© Commune de Belmont-de-la-Loire



KILOMÈTRES		ÉTAPE 4			HORAIRE	
À parcourir	Parcours			Premier coureur	Dernier coureur	
<i>RHÔNE (69)</i>						
31,1	0		COURS	DÉPART RÉEL 	13:30	16:00
30,7	0,4	D308	Carrefour D308-D64		13:30	16:00
29,9	1,2	D64	Carrefour D64-D70		13:31	16:01
<i>LOIRE (42)</i>						
29,4	1,7	D70	Les Arras (SEVELINGES)		13:32	16:02
28	3,1		Col de la Croix Couverte (SEVELINGES) (614m)		13:34	16:04
27,1	4		Le Mont Rolland (LE CERGNE)		13:35	16:05
25,9	5,2		CUINZIER (D70-VC-D70)		13:36	16:06
21,1	10		Carrefour D70-D66		13:42	16:12
20,8	10,3	D66	MARS (D66-D48-VC-C2)		13:43	16:13
20,4	10,7	D48	MARS		13:43	16:13
19,7	11,4	C2	Carrefour C2-D70		13:44	16:14
19,3	11,8	D70	Zone de collecte n°1		13:45	16:15
14,8	16,3		Carrefour D70-D4		13:50	16:20
12,2	18,9	D4	SAINT-DENIS-DE-CABANNE		13:54	16:24
11,4	19,7		SAINT-DENIS-DE-CABANNE		13:55	16:25
9,1	22		MAIZILLY		13:57	16:27
<i>SAÔNE-ET-LOIRE (71)</i>						
7	24,1		Carrefour D4-D81		14:00	16:30
4,2	26,9	D81	Cadolon (COUBLANC)		14:04	16:34
3,3	27,8		Zone de collecte n°2		14:05	16:35
2,4	28,7		Carrefour D81-D4		14:06	16:36
<i>LOIRE (42)</i>						
1,9	29,2	D4	Le Bout du Monde		14:06	16:36
0,7	30,4		La Croisée		14:08	16:38
0	31,1		BELMONT-DE-LA-LOIRE		14:09	16:39



© A.S.O. 2022 - Aurélien Vialette



ÉTAPE 4

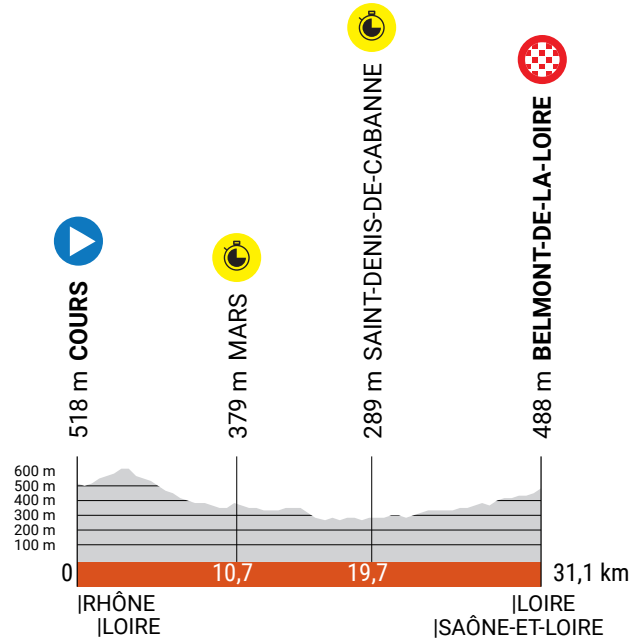
(C.I.m. individuel)

MERCREDI 7 JUIN

31,1 KM

PROFILS

DÉNIVELÉ POSITIF ▶ 445 m



▶ COURS (69) 🏁 BELMONT-DE-LA-LOIRE (42)

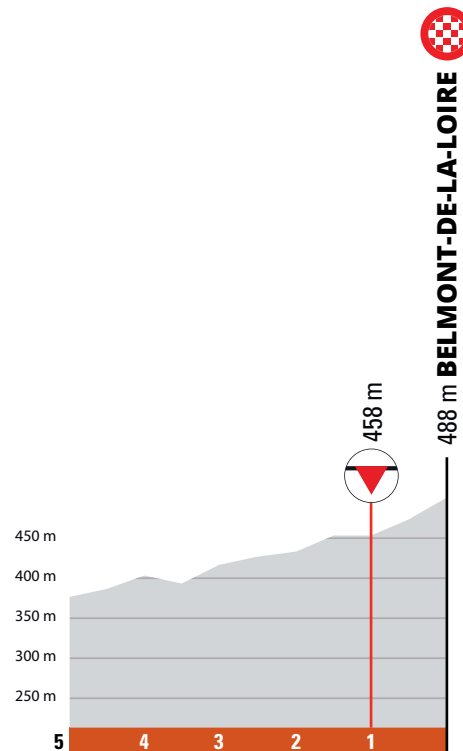
MERCREDI 7 JUIN

ÉTAPE 4

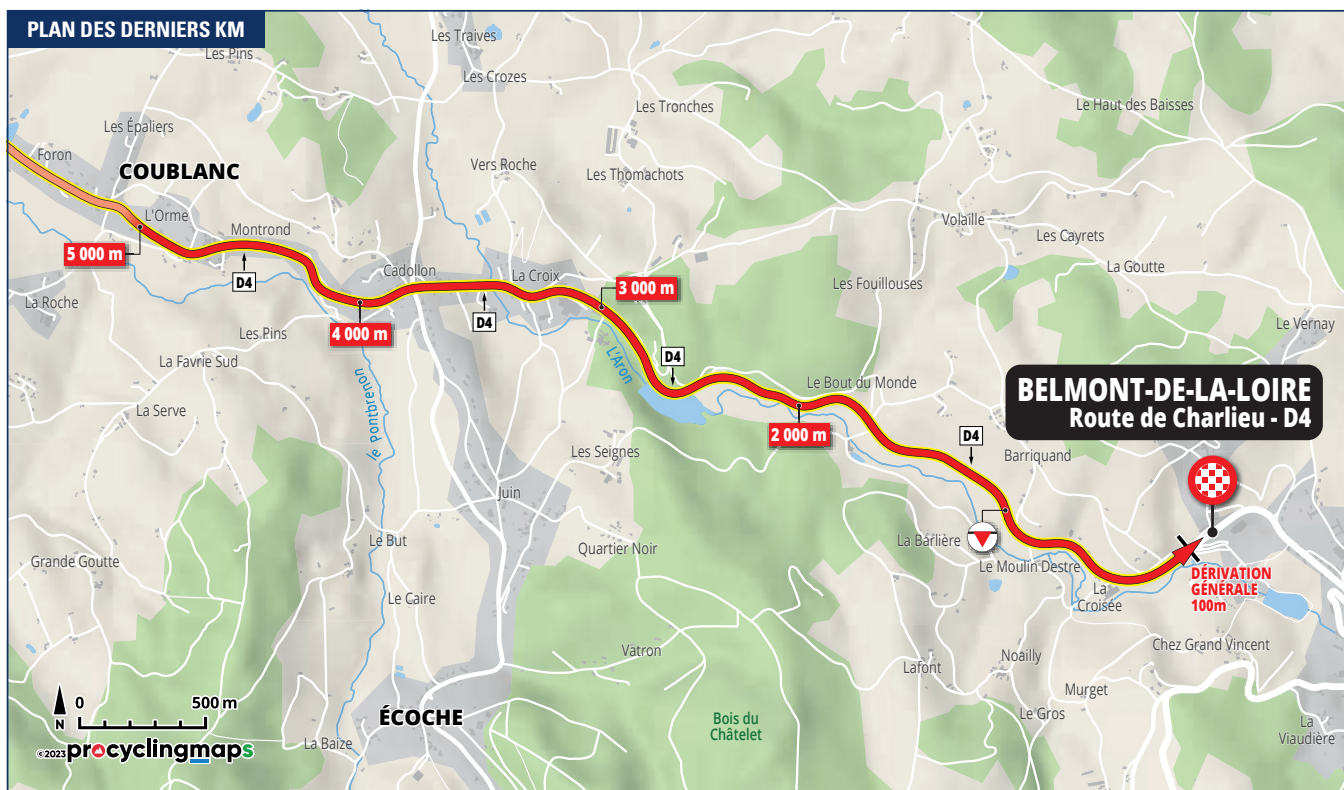
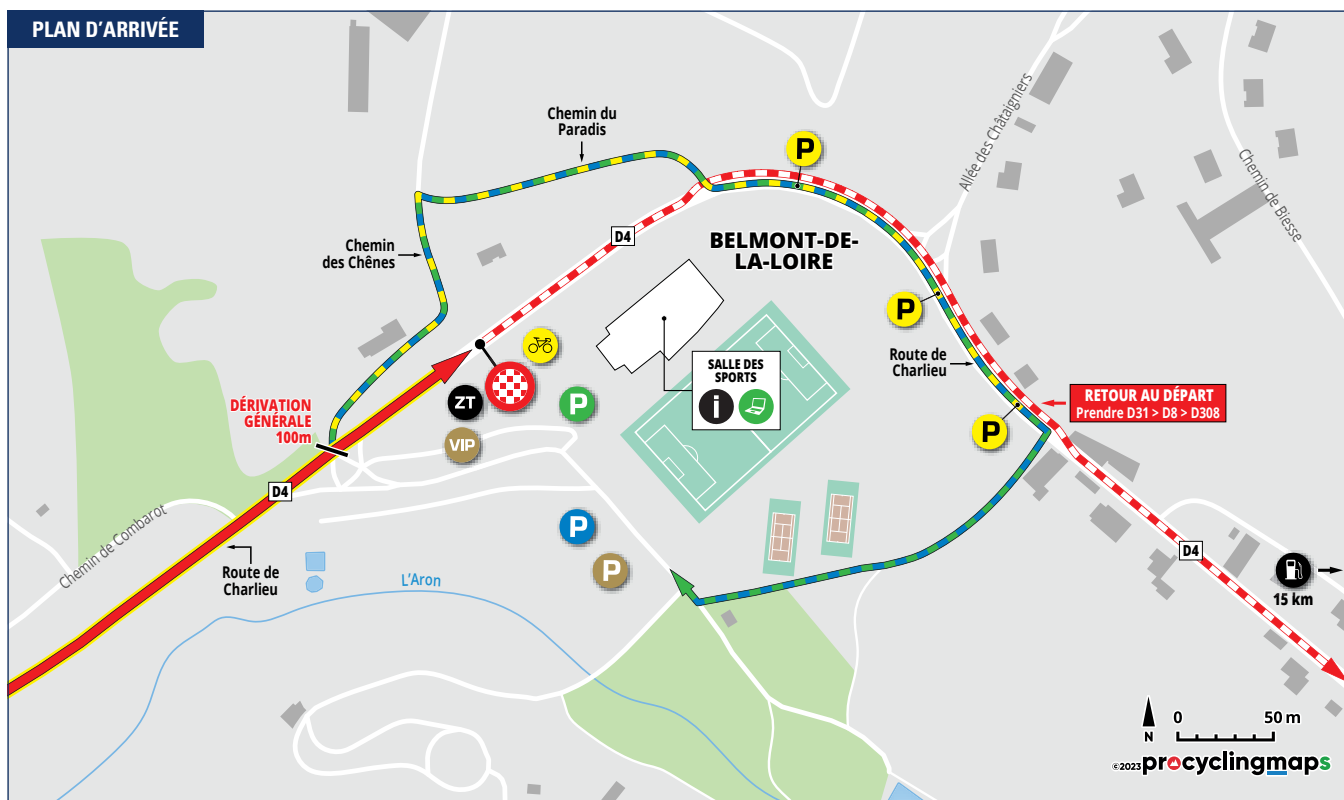


© A.S.O. 2022 - Aurélien Valette

PROFIL DES 5 DERNIERS KM



DERNIERS KILOMÈTRES ET ARRIVÉE



Arrivée : D4, à l'extrémité d'une ligne de droite de 350 m
Largeur : 5 m
Contrôle antidopage : sur place

Permanence / centre de presse : base de loisirs du plan d'eau
Distance de l'arrivée : 100 m



▶ CORMORANCHE-SUR-SAÔNE

Le pont d'Arciat, sur la Saône, vous ouvre les portes de l'Ain et du sympathique village de Cormoranche-sur-Saône. 1194 Cormoranchois - surnommés « Barlotis » en patois bressan - vous accueillent chaleureusement et vous invitent à découvrir leur église du XI^e siècle et son jet d'eau emblématique. Quinze associations, des commerces et des entreprises font battre le cœur du village intégré à la communauté de communes de la Veyle. La base de loisirs intercommunale propose une aire de baignade et un camping et fait la joie des habitants et de nombreux touristes. La Véloroute 50, Moselle-Méditerranée, offre un cheminement bucolique aux adeptes des balades. Le territoire initie chaque année 500 élèves au « savoir rouler à vélo » et compte cinq cyclo-clubs. Il réserve de nombreuses belles visites et des tables gourmandes. Cormoranche partage avec le village voisin de Bey, au-delà de l'amitié, son école primaire et sa cantine. « Le bien vivre ensemble » prime à Cormoranche.

cormoranche.fr
cc-laveyle.fr

🇫🇷 SALINS-LES-BAINS

Capitale du sel dans la région, Salins-les-Bains est un joyau patrimonial au cœur du Jura. Passé et présent de la ville sont liés à sa plus précieuse richesse : le sel. Son exploitation a donné naissance à une ville flamboyante, deuxième cité de la région après Besançon entre le XV^e et le XVII^e siècles. Attirés par l'or blanc et l'emplacement stratégique, les souverains successifs dotent la ville d'un système de défense impressionnant dont subsistent notamment les forts Belin et Saint-André. Témoin incontournable de ces 1200 ans d'histoire, la Grande Saline est inscrite au Patrimoine mondial de l'UNESCO et classée Monument historique avec ses installations techniques et son exceptionnelle galerie souterraine. L'aventure du sel se poursuit avec les thermes qui soulagent des pathologies rhumatologiques et offrent des pauses bien-être et détente dans le nouvel établissement baptisé Therma Salina. Enfin Salins-les-Bains propose un superbe site naturel au pied du mont Poupet, paradis des sportifs et amoureux de la nature.

mairie-salinslesbains.fr
jura.fr



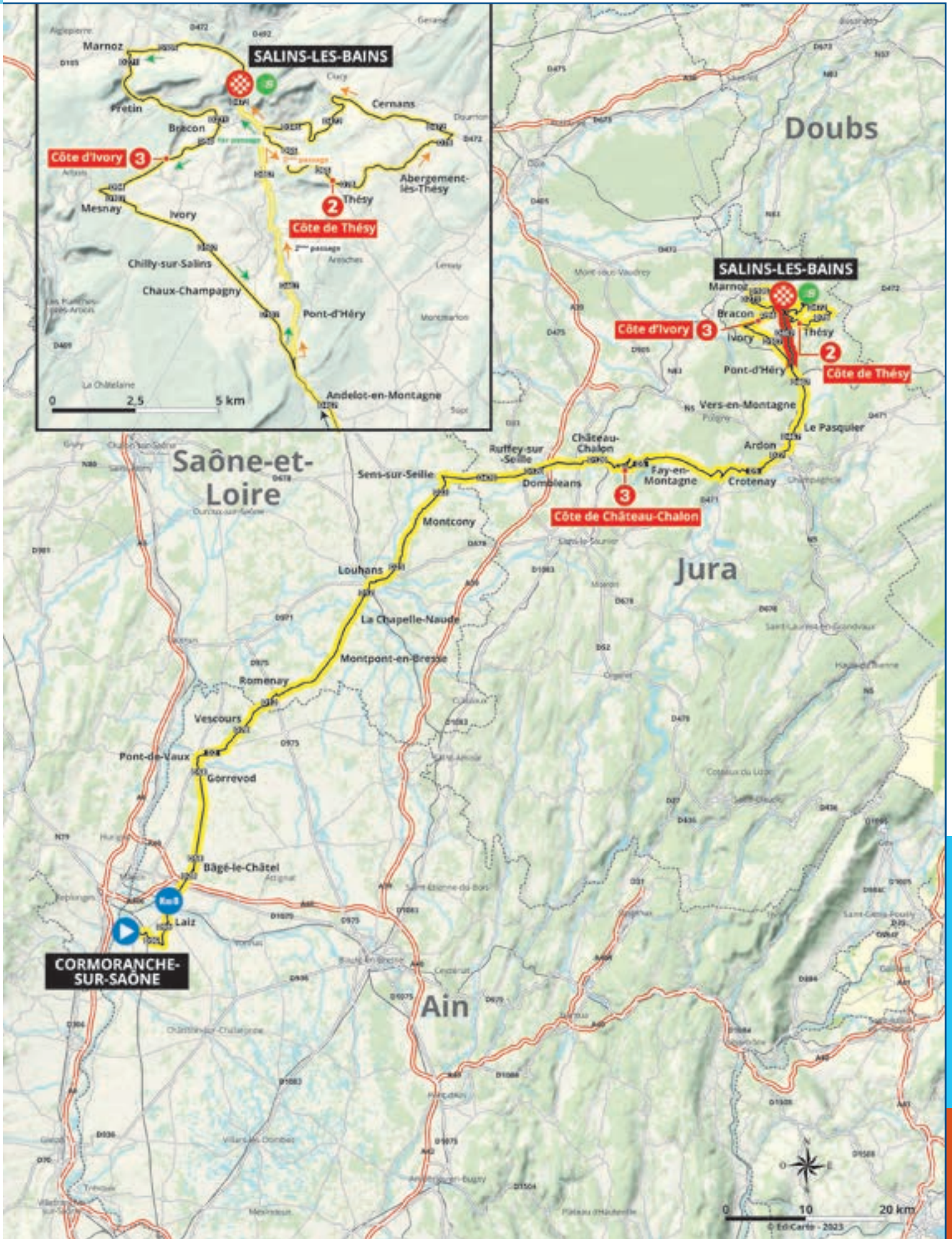
Cormoranche-sur-Saône, la base de loisirs.



Ville de Salins-les-Bains.

© Communauté de communes de la Veyle

© Mizenboite



CORMORANCHE-SUR-SAÔNE (01)  **SALINS-LES-BAINS (39)**

JEUDI 8 JUIN

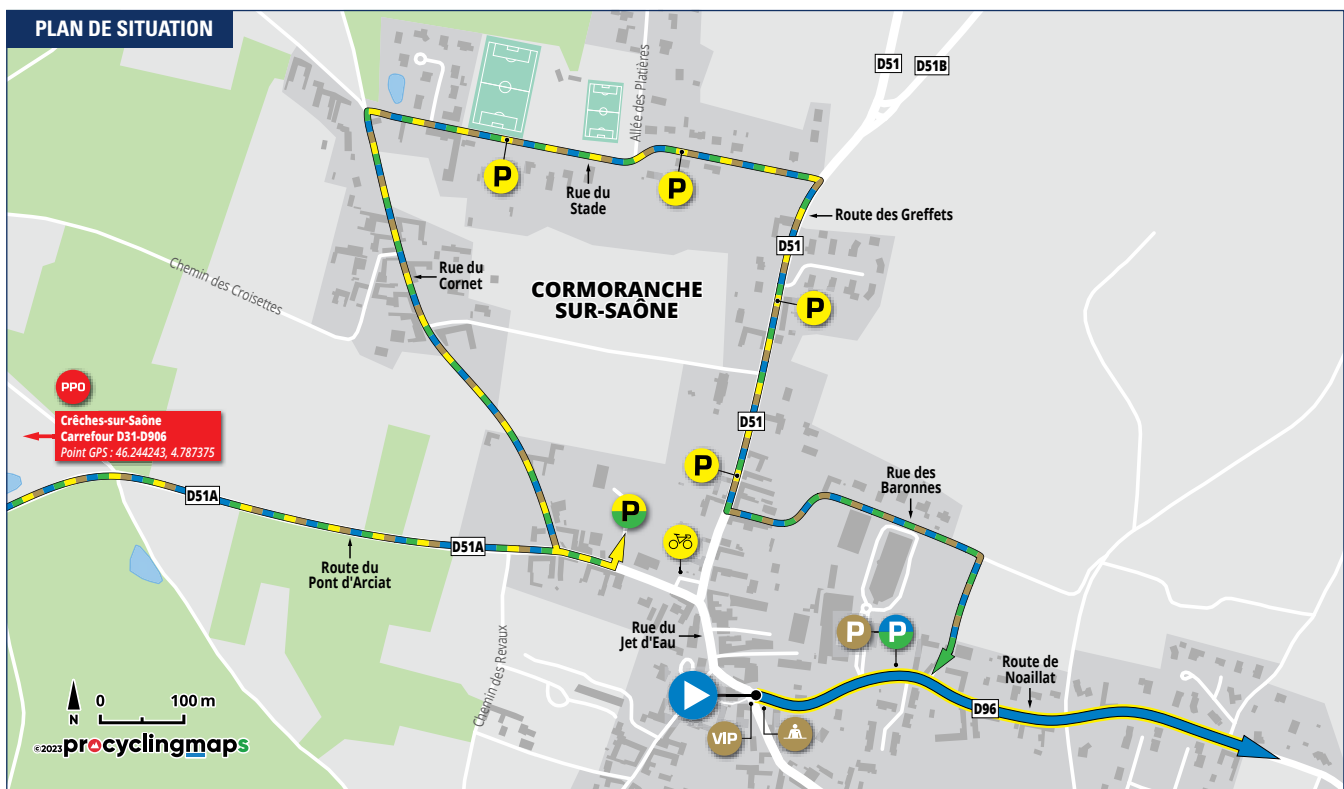
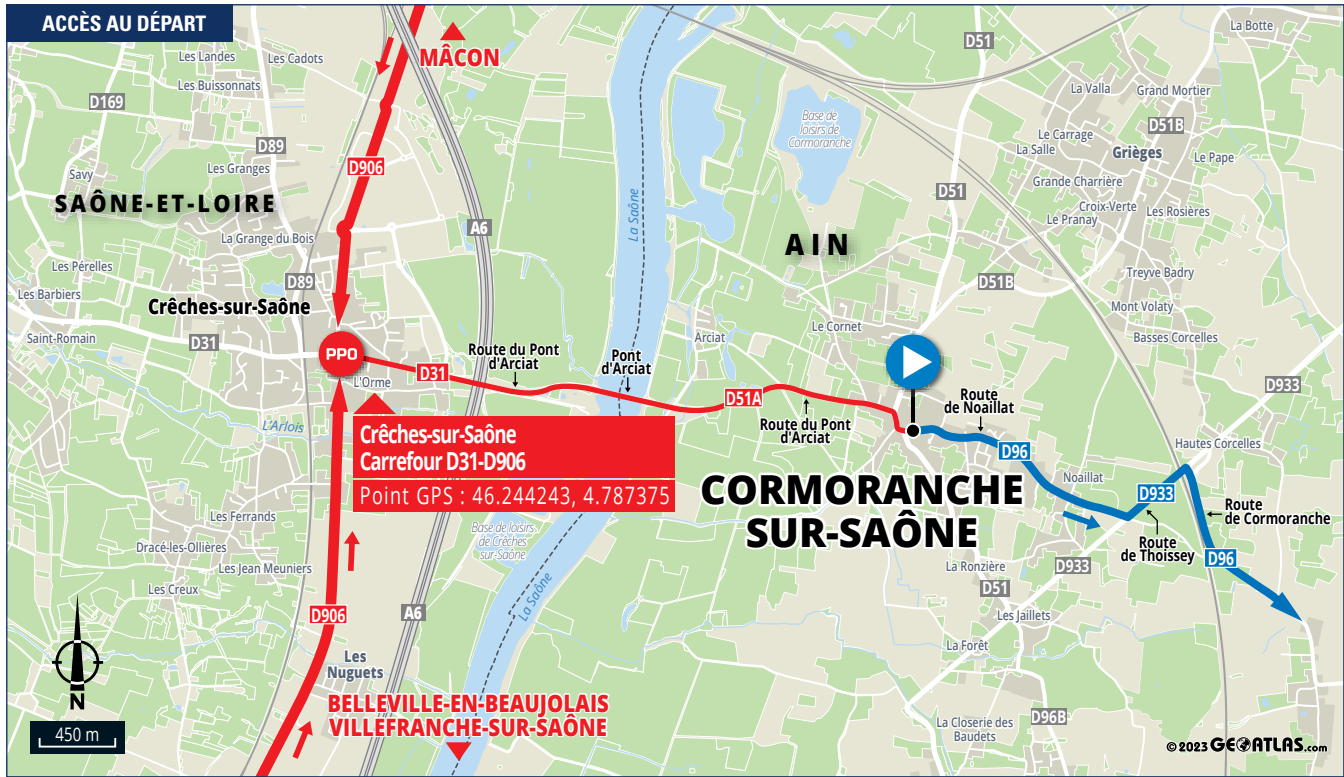
ÉTAPE 5



ACCÈS ET DÉPART

Rassemblement de départ : route du Jet d'Eau
Signature et présentation des équipes : de 10h35 à 11h35
Appel : 11h40

Départ fictif : 11h45 par route du Jet d'Eau, D96, route de Thoissey, D96, CRUZILLES-LES-MEPILLAT, D66, LAIZ, rue des Écoles, rue de la Mairie, D66, D2, D933, PONT-DE-VEYLE, CROTTET, D28
Départ réel : 12h05, sur la D28 soit à 10 km du lieu de rassemblement



KILOMÈTRES		ÉTAPE 5				HORAIRE		
À parcourir	Parcours					44 km/h	42 km/h	40 km/h
AIN (01)								
		D96	CORMORANCHE-SUR-SAÔNE	DÉPART FICTIF		11:45	11:45	11:45
			CRUZILLES-LÈS-MÉPILLAT (D96-D66)					
		D66	LAIZ					
			Carrefour D66-D2					
		D2	Carrefour D2-D933					
		D933	PONT-DE-VEYLE					
			CROTTET (D933-D28)					
Passage à niveau n°3								
191,1	0	D28	CORMORANCHE-SUR-SAÔNE	DÉPART RÉEL		12:05	12:05	12:05
189,6	1,5		Genod			12:07	12:07	12:07
189	2,1		La Croisiée			12:08	12:08	12:08
188,1	3		SAINT-ANDRÉ-DE-BÂGÉ			12:09	12:09	12:09
186,6	4,5		BÂGÉ-LE-CHÂTEL (D28-VC-D28-D58)			12:11	12:11	12:12
178	13,1	D58	CHEVROUX			12:23	12:24	12:25
174,5	16,6		GORREVOD			12:28	12:29	12:30
172,4	18,7		Carrefour D58-D933			12:30	12:32	12:33
172,2	18,9	D933	PONT-DE-VAUX (D933-D2)			12:31	12:32	12:33
169,5	21,6	D2	SAINT-BÉNIGNE			12:34	12:36	12:37
168	23,1		Carrefour D2-D58			12:36	12:38	12:40
163,4	27,7	D58	VESSOURS			12:43	12:45	12:47
SAÔNE-ET-LOIRE (71)								
158,2	32,9	D12	Carrefour D12-D975			12:50	12:52	12:54
157,9	33,2	D975	Carrefour D975-D12			12:50	12:52	12:55
155,7	35,4	D12	La Bouthière (ROMENAY)			12:53	12:55	12:58
153,9	37,2		Zone de collecte n°1			12:56	12:58	13:01
153,8	37,3		La Rippe des Monts (ROMENAY)			12:56	12:58	13:01
153	38,1		Terres-Morel (ROMENAY)			12:57	12:59	13:02
148,1	43		MONTPONT-EN-BRESSE			13:04	13:06	13:09
143,5	47,6		La Source			13:10	13:13	13:16
143,3	47,8		LA CHAPELLE-NAUDE			13:10	13:13	13:17
140,4	50,7		LOUHANS (D12-D971-D678-D23)			13:14	13:17	13:21
133,3	57,8	D23	Les Feys			13:24	13:27	13:32
133	58,1		MONTAGNY-PRÈS-LOUHANS			13:24	13:28	13:32
132	59,1		La Vesvre			13:25	13:29	13:34
129,1	62		Les Richards			13:29	13:33	13:38
128	63,1		MONTCONY			13:31	13:35	13:40
123,1	68		FRANGY-EN-BRESSE			13:38	13:42	13:47
120,8	70,3		Carrefour D23-D970			13:41	13:45	13:50
119	72,1	D970	LE TARTRE			13:43	13:48	13:53
JURA (39)								
116	75,1	D470	COSGES			13:47	13:52	13:58
112,9	78,2		Village Neuf (NANCE)			13:52	13:57	14:02
112,3	78,8		BLETTERANS (D470-D120)			13:52	13:57	14:03
108,9	82,2	D120	Zone de collecte n°2			13:57	14:02	14:08
106	85,1		ARLAY			14:01	14:06	14:13
103,2	87,9		Saint-Germain-Lès-Arlay			14:05	14:10	14:17
100,4	90,7		DOMBLANS			14:09	14:14	14:21
99,7	91,4		Passage à niveau n°17			14:10	14:15	14:22
98,8	92,3		VOITEUR (D120-D5)			14:11	14:17	14:23
93,8	97,3	D5	CHÂTEAU-CHALON			14:18	14:24	14:31
93,4	97,7		Côte de Château-Chalon			14:18	14:25	14:31
88,6	102,5		Granges-de-Lodoye (LADOYE-SUR-SEILLE)			14:25	14:31	14:39
83,5	107,6		PICARREAU			14:32	14:39	14:46
76,6	114,5		CROTENAY			14:41	14:49	14:57
72,5	118,6		Carrefour D5-D27			14:47	14:54	15:03
70,4	120,7	D27	Zone de collecte n°3			14:50	14:57	15:06
69,5	121,6		ARDON			14:51	14:59	15:07
68,5	122,6		Pont de Gratteroche			14:52	15:00	15:09
68,1	123		Carrefour D27-D467			14:53	15:01	15:09
67,1	124	D467	LE PASQUIER			14:54	15:02	15:11
64,1	127		VERS-EN-MONTAGNE			14:58	15:06	15:15
57,1	134		PONT-D'HÉRY			15:08	15:16	15:26
53,2	137,9		Champagny			15:13	15:22	15:32
51,5	139,6		BRACON			15:15	15:24	15:34
51,1	140		SALINS-LES-BAINS			15:16	15:25	15:35
49,9	141,2		Carrefour D467-D472			15:17	15:27	15:37
48,7	142,4	D472	SALINS-LES-BAINS (1^{er} passage sur la ligne d'arrivée)			15:19	15:28	15:39
46,9	144,2		Carrefour D472-D105			15:22	15:31	15:41
46,2	144,9	D105	Suziau			15:23	15:32	15:42
44,9	146,2		MARNOZ (D105-D271)			15:24	15:34	15:44
42,1	149	D271	PRETIN			15:28	15:38	15:48
38,9	152,2		Carrefour D271-D94			15:32	15:42	15:53
36,7	154,4	D94	Côte d'Ivory			15:35	15:45	15:57
34,5	156,6		Carrefour D94-D107			15:38	15:49	16:00
31,7	159,4	D107	Zone de collecte n°4			15:42	15:53	16:04
30,1	161		CHILLY-SUR-SALINS			15:44	15:55	16:06
28	163,1		Passage à niveau n°6			15:47	15:58	16:10
25,9	165,2		Carrefour D107-D467			15:50	16:01	16:13
25,1	166	D467	PONT-D'HÉRY			15:51	16:02	16:14
19,5	171,6		BRACON			15:59	16:10	16:22
19,2	171,9		SALINS-LES-BAINS (D467-D65)			15:59	16:11	16:23
14,4	176,7	D65	Côte de Thésy			16:06	16:17	16:30
14,2	176,9		Carrefour D65-VC			16:06	16:18	16:30
13,7	177,4	VC	THÉSY (VC-D78)			16:07	16:18	16:31
11,9	179,2	D78	ABERGEMENT-LÈS-THÉSY			16:09	16:21	16:34
9,7	181,4		L'Entrepôt (DOURNON)			16:12	16:24	16:37
9,5	181,6		Carrefour D78-D472			16:13	16:24	16:37
9,4	181,7	D472	Zone de collecte n°5			16:13	16:25	16:38
7,3	183,8		CERNANS			16:16	16:28	16:41
3,3	187,8		Carrefour D472-D345			16:21	16:33	16:47
1,9	189,2	D345	SALINS-LES-BAINS (D345-D472)			16:23	16:35	16:49
0	191,1	D472	SALINS-LES-BAINS			16:25	16:38	16:52



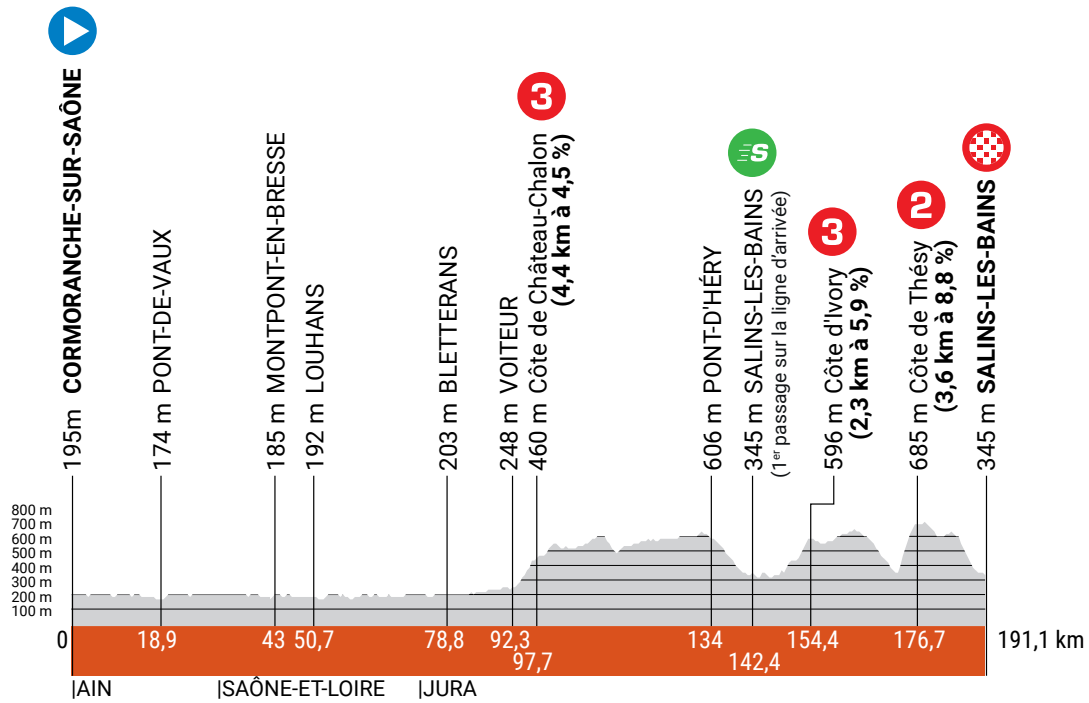
ÉTAPE 5

JEUDI 8 JUIN

191,1 KM

PROFILS

DÉNIVELLÉ POSITIF > 2 140 m



CORMORANCHE-SUR-SAÔNE (01) SALINS-LES-BAINS (39)

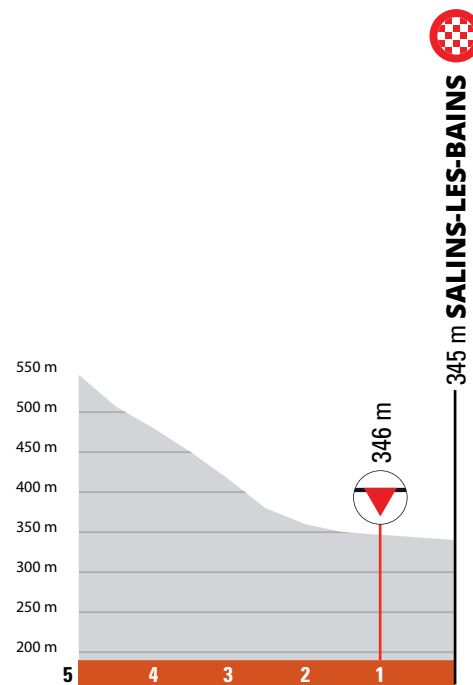
JEUDI 8 JUIN

ÉTAPE 5



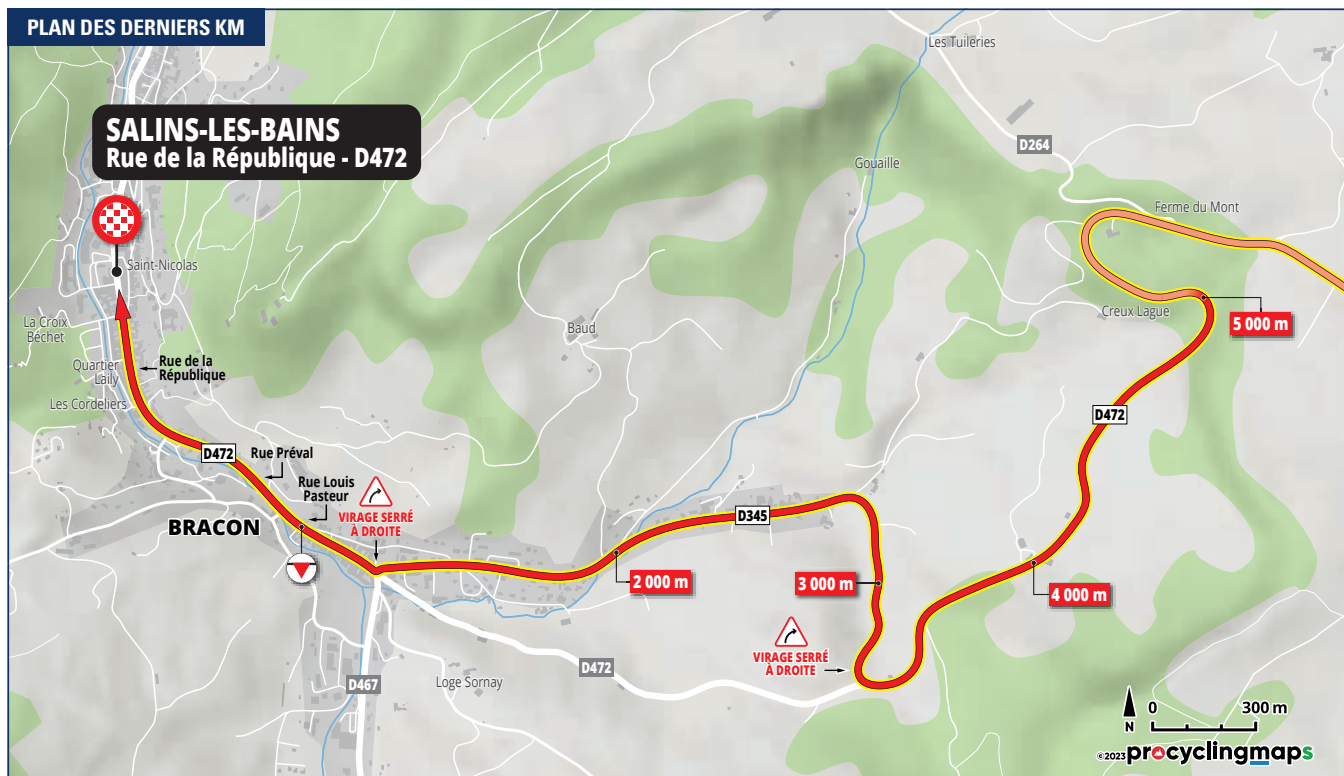
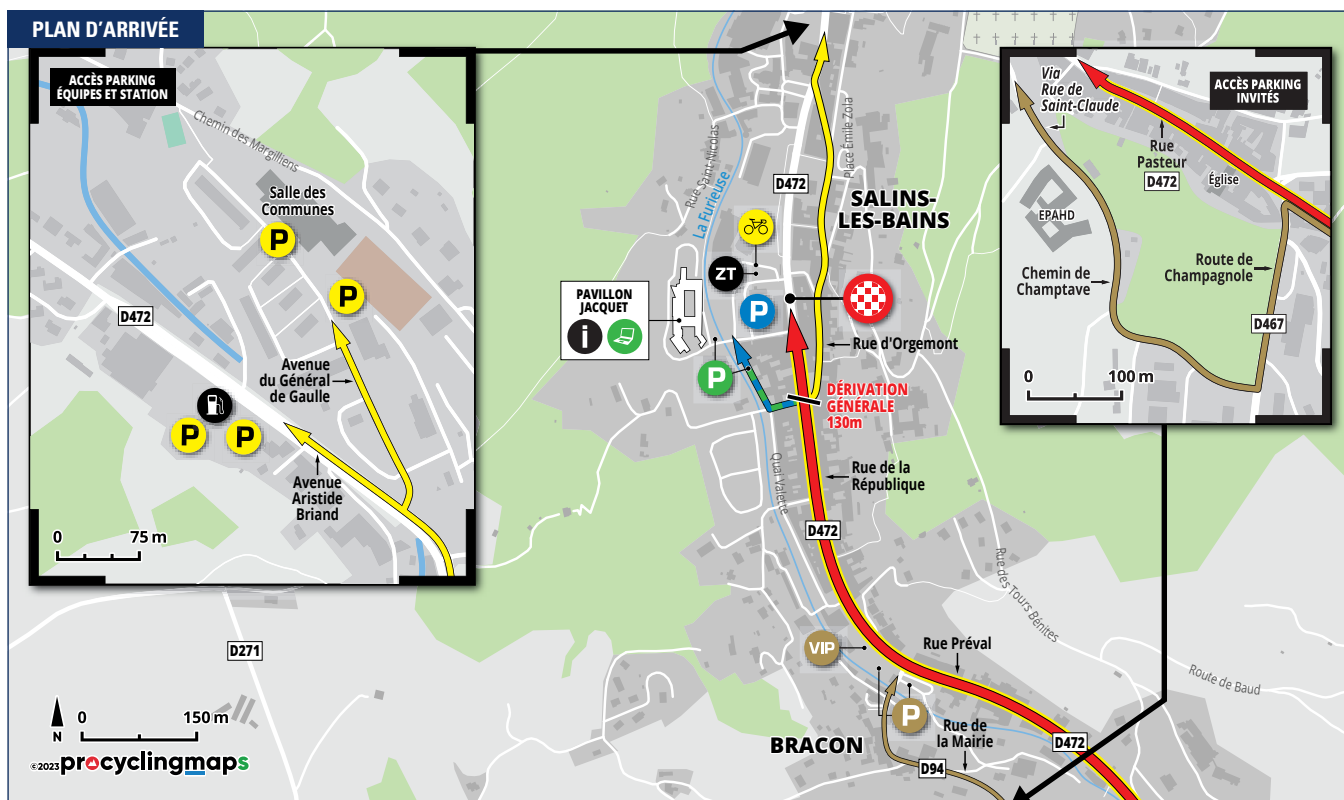
© A.S.O. 2022 - Aurélien Valette

PROFIL DES 5 DERNIERS KM



SALINS-LES-BAINS

DERNIERS KILOMÈTRES ET ARRIVÉE



Arrivée : D472, à l'extrémité d'une ligne de droite de 450 m
Largeur : 6 m
Contrôle antidopage : sur place

Permanence / centre de presse : Pavillon Jacquet
Distance de l'arrivée : 250 m



▶ NANTUA

Au fond d'une cluse du Jura méridional, entre Lyon et Genève, Nantua propose les plaisirs du plus grand lac naturel de l'Ain (141 ha), site idéal pour la pêche et les sports nautiques.

Les écrevisses autochtones, base de la sauce Nantua, régaleront les papilles des gourmets.

Nantua dispose de nombreux sentiers de randonnée avec des belvédères sur le lac ou le Mont Blanc. Elle est « Station Trail », « Station verte », « Ville fleurie » (1 fleur) et l'un des « 100 plus Beaux Détours de France ».

Plus grande église romane de l'Ain, l'abbatiale Saint-Michel (XI^e-XII^e siècles) abrite une peinture de Delacroix et un orgue de Lété.

Le musée de la Résistance et de la Déportation rappelle que Nantua est titulaire de la médaille de la Résistance française.

Le centre-bourg conserve des immeubles du XVII^e, XVIII^e et XIX^e siècles et des villas de style Art Déco, souvenir du développement industriel.

nantua.fr
hautbugey-agglomeration.fr
ain.fr

⊗ CREST-VOLAND

Bienvenue à Crest-Voland/Cohennoz, petits villages de montagne authentiques à l'atmosphère chaleureuse et aux richesses insoupçonnées !

Grands espaces de forêts, zone de tourbière protégée, prairies sont autant de merveilles naturelles que vous pourrez arpenter sur le territoire de cette station-village labellisée « Famille Plus ».

Les habitants ne sont pas en reste et auront à cœur de vous faire découvrir l'histoire ainsi que le mode de vie d'autrefois comme celui d'aujourd'hui, toujours avec générosité et sincérité.

Laissez-vous envahir par l'ambiance sereine de Crest-Voland/Cohennoz, initiez-vous à cet héritage résolument montagnard et prenez le temps de vous perdre sur les sentiers magnifiques pour un véritable bol d'air pur et une immersion en pleine nature.

En hiver, Crest-Voland/Cohennoz constitue la station skis aux pieds par excellence. Elle est une porte d'entrée vers l'Espace Diamant ainsi que pour le domaine nordique olympique des Saisies.

crestvoland.com



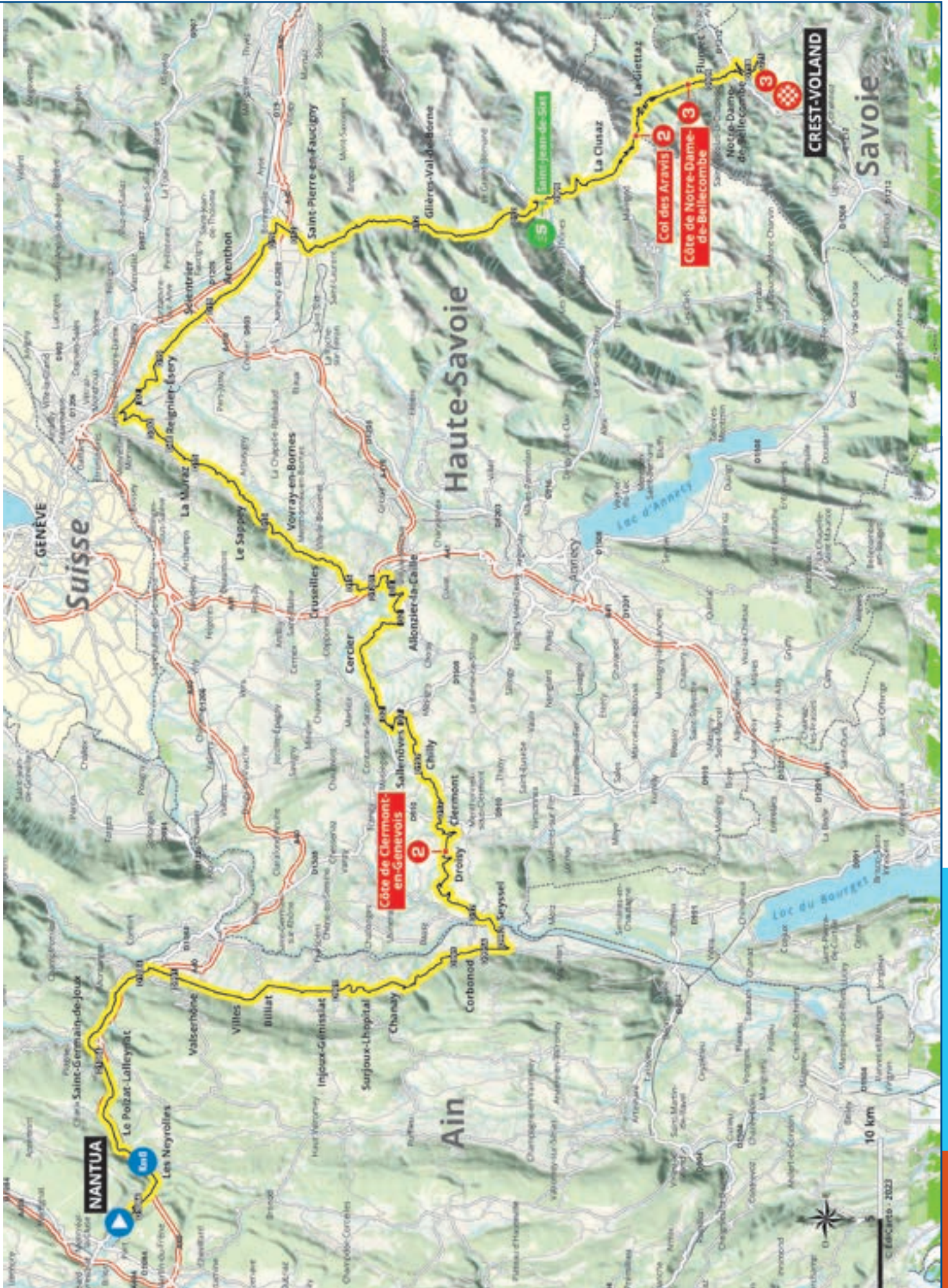
Nantua et son lac.

© Renaud Donzel



Crest-Voland/Cohennoz au coeur des alpages.

© Office de Tourisme du Val d'Arly - Cédric Cruchon





ÉTAPE 6

VENDREDI 9 JUIN

170,2 KM

ACCÈS ET DÉPART

Rassemblement de départ : avenue du Lac
Signature et présentation des équipes : de 11h00 à 12h00
Appel : 12h05

Départ fictif : 12h10 par l'avenue du Lac, avenue du Docteur Grezel, avenue de la Gare, rue Docteur Mercier, D1084, LES NEYROLLES, route de Genève, D1084
Départ réel : 12h20 sur la D1084 soit à 4,8 km du lieu de rassemblement



NANTUA (01) CREST-VOLAND (73)

VENDREDI 9 JUIN

ÉTAPE 6

KILOMÈTRES		ÉTAPE 6				HORAIRES		
À parcourir	Parcours				41 km/h	39 km/h	37 km/h	
AIN (01)								
		D74	NANTUA (D74-D74A-D1084)	DÉPART FICTIF 	12:10	12:10	12:10	
		D1084	LES NEYROLLES					
170,2	0		NANTUA	DÉPART RÉEL 	12:20	12:20	12:20	
162,3	7,9		La Voute		12:31	12:32	12:33	
160,8	9,4		SAINT-GERMAIN-DE-JOUX		12:34	12:34	12:35	
160,8	9,4		Passage à niveau n°60		12:34	12:34	12:35	
156,8	13,4		Passage à niveau n°67		12:39	12:40	12:42	
154,5	15,7		CHÂTILLON-EN-MICHAILLE (D1084-D991)		12:43	12:44	12:45	
151,3	18,9	D991	Vouvray-Ochiaz		12:48	12:49	12:51	
146,4	23,8		BILLIAT		12:55	12:56	12:58	
142,6	27,6		La Tuillière (INJOUX-GÉNISSAT)		13:00	13:02	13:05	
139,4	30,8		L'HÔPITAL		13:05	13:07	13:10	
138,2	32		Zone de collecte n°1		13:07	13:09	13:12	
137,4	32,8		CHANAY		13:08	13:10	13:13	
133,5	36,7		Sylans (CORBONOD)		13:14	13:16	13:19	
132,9	37,3		Étranginaz (CORBONOD)		13:15	13:17	13:20	
131,1	39,1		Carrefour D991-D991 A		13:17	13:20	13:23	
129,4	40,8	D991 A	La Trille (CORBONOD)		13:20	13:23	13:26	
128,5	41,7		Carrefour D991 A-D992		13:21	13:24	13:28	
HAUTE-SAVOIE (74)								
126,4	43,8	D992	SEYSSEL (D992 - D17)		13:24	13:27	13:31	
122,2	48	D17	Cologny		13:30	13:34	13:38	
117,4	52,8		Côte de Clermont-en-Genevois		13:37	13:41	13:46	
116,1	54,1		CLERMONT-EN-GENEVOIS (D17-D31)		13:39	13:43	13:48	
115,1	55,1	D31	Carrefour D31-VC		13:41	13:45	13:49	
114	56,2		Carrefour VC-D910		13:42	13:46	13:51	
113,8	56,4	D910	Carrefour D910-D17		13:43	13:47	13:51	
111,6	58,6	D17	Carrefour D17-VC		13:46	13:50	13:55	
110,3	59,9		Carrefour VC-D197		13:48	13:52	13:57	
110,3	59,9	D197	CHILLY		13:48	13:52	13:57	
106,2	64		SALLENÔVES (D197-D7)		13:54	13:58	14:04	
103,8	66,4	D7	Bonlieu (D7-D27)		13:57	14:02	14:08	
103,2	67	D27	Zone de collecte n°2		13:58	14:03	14:08	
103,2	67		Carrefour D27-D2		13:58	14:03	14:09	
100,6	69,6	D2	Les Pratz		14:02	14:07	14:13	
98,8	71,4		CERCIER		14:04	14:10	14:16	
98	72,2		COLOGNY		14:06	14:11	14:17	
97,3	72,9		RASSIER		14:07	14:12	14:18	
93,6	76,6		Avregny (ALLONZIER-LA-CAILLE)		14:12	14:18	14:24	
92,4	77,8		Carrefour D2-D3		14:14	14:20	14:26	
92,2	78	D3	Le Greubaz (ALLONZIER-LA-CAILLE)		14:14	14:20	14:26	
90,5	79,7		Carrefour D3-D1201		14:17	14:23	14:29	
87,8	82,4	D1201	CRUSEILLES (D1201-D15)		14:20	14:27	14:33	
82,5	87,7	D15	VOVRAY-EN-BORNES		14:28	14:35	14:42	
79,7	90,5		CLARNANT		14:32	14:39	14:47	
76,6	93,6		CHEZ FAURAZ		14:37	14:44	14:52	
72,8	97,4		LA MURAZ (D15-D48)		14:42	14:50	14:58	
69,3	100,9	D48	REIGNIER-ÉSERY (D48-D303-D2-D19)		14:48	14:55	15:04	
59,2	111	D19	Zone de collecte n°3		15:02	15:11	15:20	
58,3	111,9		SCIENTRIER		15:04	15:12	15:21	
56,5	113,7		ARENTHON		15:06	15:15	15:24	
48,7	121,5		SAINT-PIERRE-EN-FAUCIGNY (D19-D1203-D12)		15:18	15:27	15:37	
47,8	122,4		Passage à niveau n°7		15:19	15:28	15:38	
41,8	128,4	D12	LE PETIT-BORNAND-LES-GLIÈRES		15:28	15:37	15:48	
34,8	135,4		ENTREMONT (CLIÈRE VAL-DE-BONRE)		15:38	15:48	15:59	
29	141,2		SAINT-JEAN-DE-SIXT (D12-D4-D909)		15:47	15:57	16:09	
29	141,2		SAINT-JEAN-DE-SIXT		15:47	15:57	16:09	
27,9	142,3	D909	Zone de collecte n°4		15:48	15:59	16:11	
26,1	144,1		LA CLUSAZ		15:51	16:02	16:14	
23	147,2		La Praise		15:55	16:06	16:19	
19,1	151,1		Les Aravis d'en Haut		16:01	16:12	16:25	
SAVOIE (73)								
18,3	151,9		Col des Aravis		16:02	16:14	16:26	
13,9	156,3		LA GIETTAZ		16:09	16:20	16:33	
7,2	163		FLUMET (D909-D218C)		16:18	16:31	16:44	
4,7	165,5	D218 C	Carrefour D218 C-D218 B		16:22	16:35	16:48	
4,5	165,7	D218 B	Zone de collecte n°5		16:22	16:35	16:49	
3,5	166,7		Côte de Notre-Dame-de-Bellecombe		16:24	16:36	16:50	
3,4	166,8		Carrefour D218 B-D71 B		16:24	16:37	16:50	
0,8	169,4	D71 B	CREST-VOLAND (D71 B-D71 A)		16:28	16:41	16:55	
0	170,2	D71 A	CREST-VOLAND	 	16:29	16:42	16:56	



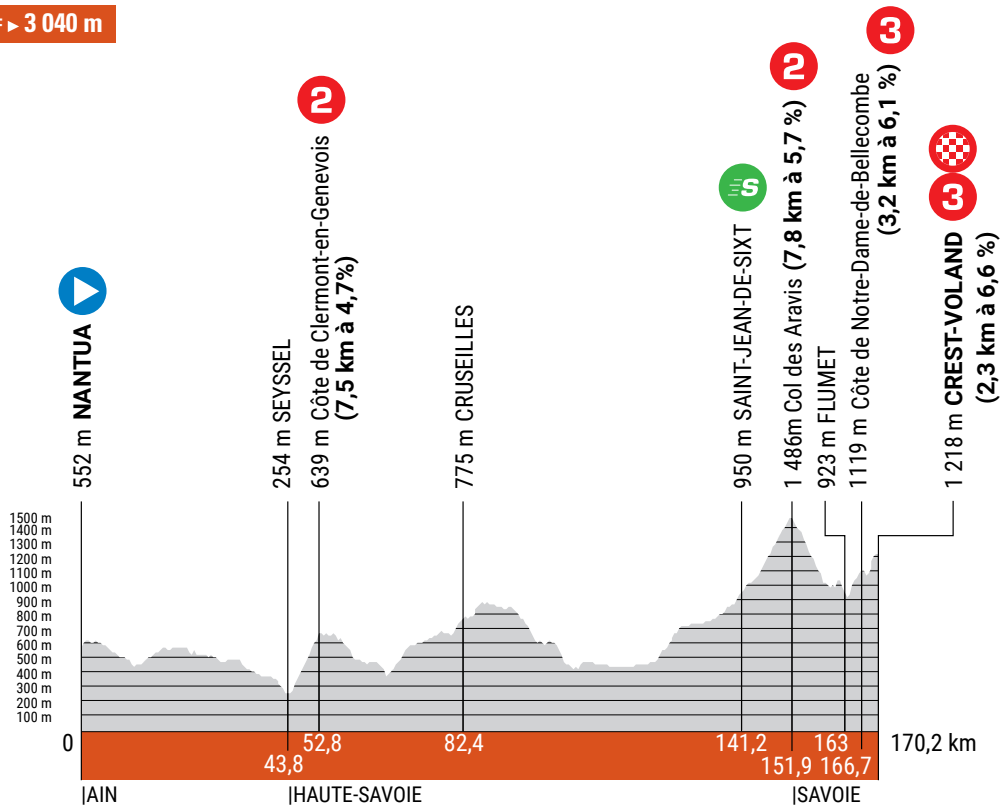
ÉTAPE 6

VENDREDI 9 JUIN

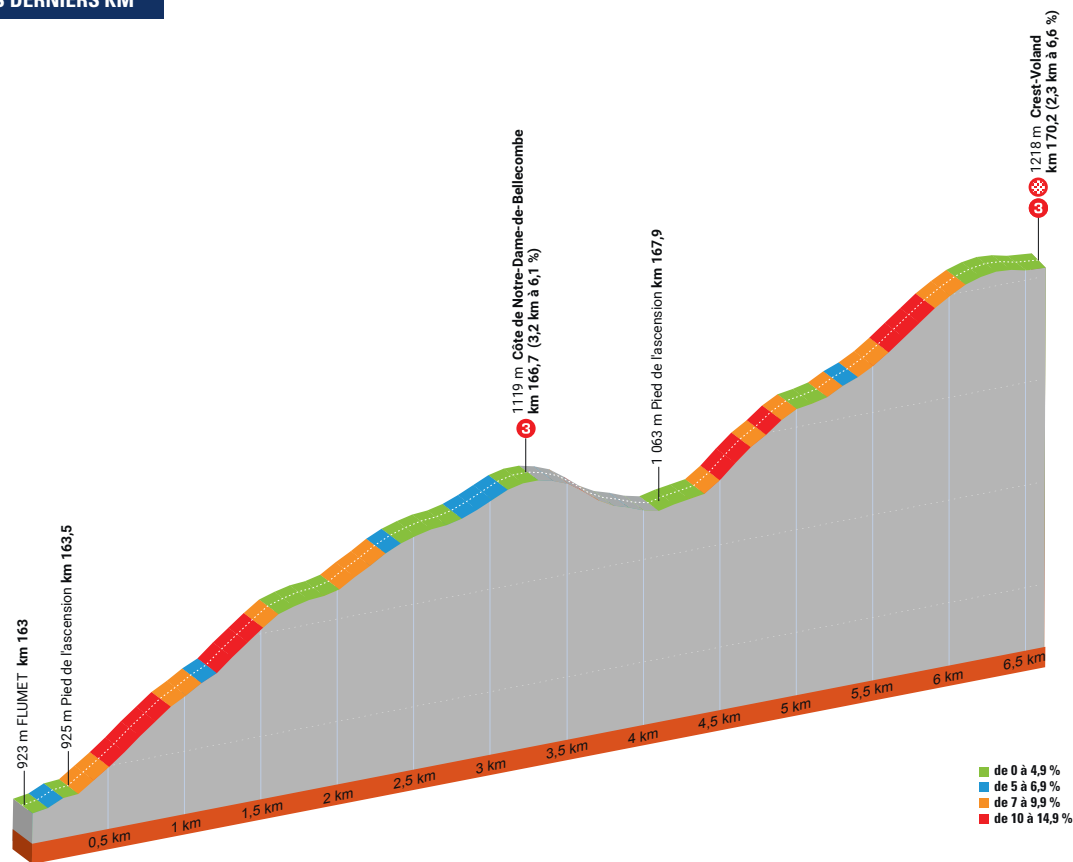
170,2 KM

PROFILS

DÉNIVELLÉ POSITIF ▶ 3 040 m



PROFIL DES DERNIERS KM

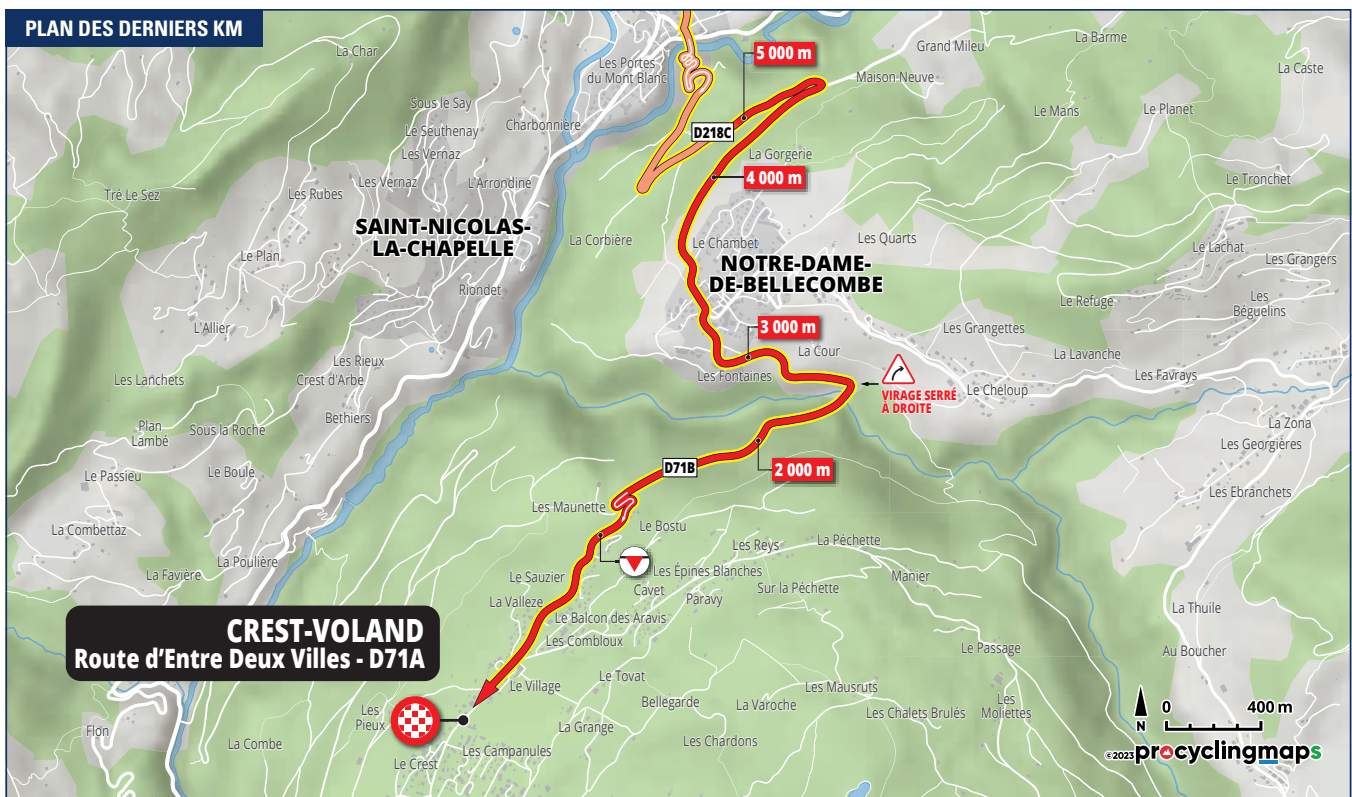


▶ NANTUA (01) 🏁 CREST-VOLAND (73)

VENDREDI 9 JUIN

ÉTAPE 6

DERNIERS KILOMÈTRES ET ARRIVÉE



Arrivée : D71 A, à l'extrémité d'une ligne de droite de 350 m
Largeur : 6 m
Contrôle antidopage : sur place

Permanence / centre de presse : Mairie
Distance de l'arrivée : 400 m



▶ PORTE-DE-SAVOIE

Porte-de-Savoie, commune nouvelle née de la fusion de Les Marches et Francin en 2019, compte 4 000 habitants.

Établie au carrefour de trois vallées, elle est la seule commune française située sur deux Parcs naturels régionaux. Son territoire s'étend du sommet de La Savoyarde, dans le massif des Bauges, au mont Granier, situé en Chartreuse et dont l'éboulement, en 1248, a fortement impacté nos paysages. Cet éboulement a également formé le lac Saint André, espace naturel classé « Grand Site de France ». Ce chamboulement géologique est devenu propice à la culture de la vigne. Porte-de-Savoie est la première commune viticole de Savoie, célèbre pour ses vins blancs dont le cépage iconique la Jacquère.

Notre commune, au riche patrimoine historique et naturel, possède des atouts incomparables: un positionnement géographique stratégique et un mariage réussi entre activités économiques, agricoles et viticoles.

Le cœur de Porte-de-Savoie bat aujourd'hui au rythme serein de son cadre de vie exceptionnel.

porte-de-savoie.fr



❁ COL DE LA CROIX DE FER SAINT-SORLIN

Au cœur de la vallée de la Maurienne et au pied du mythique col de la Croix de Fer, le village-station de Saint-Sorlin-d'Arves a su préserver son charme authentique et traditionnel.

L'hiver, les amoureux des sports de glisse profitent pleinement des Sybelles®, 4^e plus grand domaine skiable relié de France, d'une véritable ambiance village, d'un ensoleillement et d'un enneigement optimaux, ainsi que d'un vaste choix d'activités de loisirs et de détente.

L'été, les amoureux de la nature sont ravis d'évoluer au cœur de merveilleux paysages tels que les aiguilles d'Arves, le pic de l'Étendard ainsi que le glacier et ses grands lacs d'altitude.

Pour compléter le programme d'un séjour à Saint-Sorlin, rien de mieux que découvrir son fabuleux patrimoine culturel à travers ses chapelles et son église baroques, le musée de la Vie d'autrefois et pour terminer, le beaufort des Arves, médaillé d'or au salon de l'Agriculture.

saintsorlindarves.com



Lac de Saint-André, la Savoyarde et la chaîne de Belledonne.

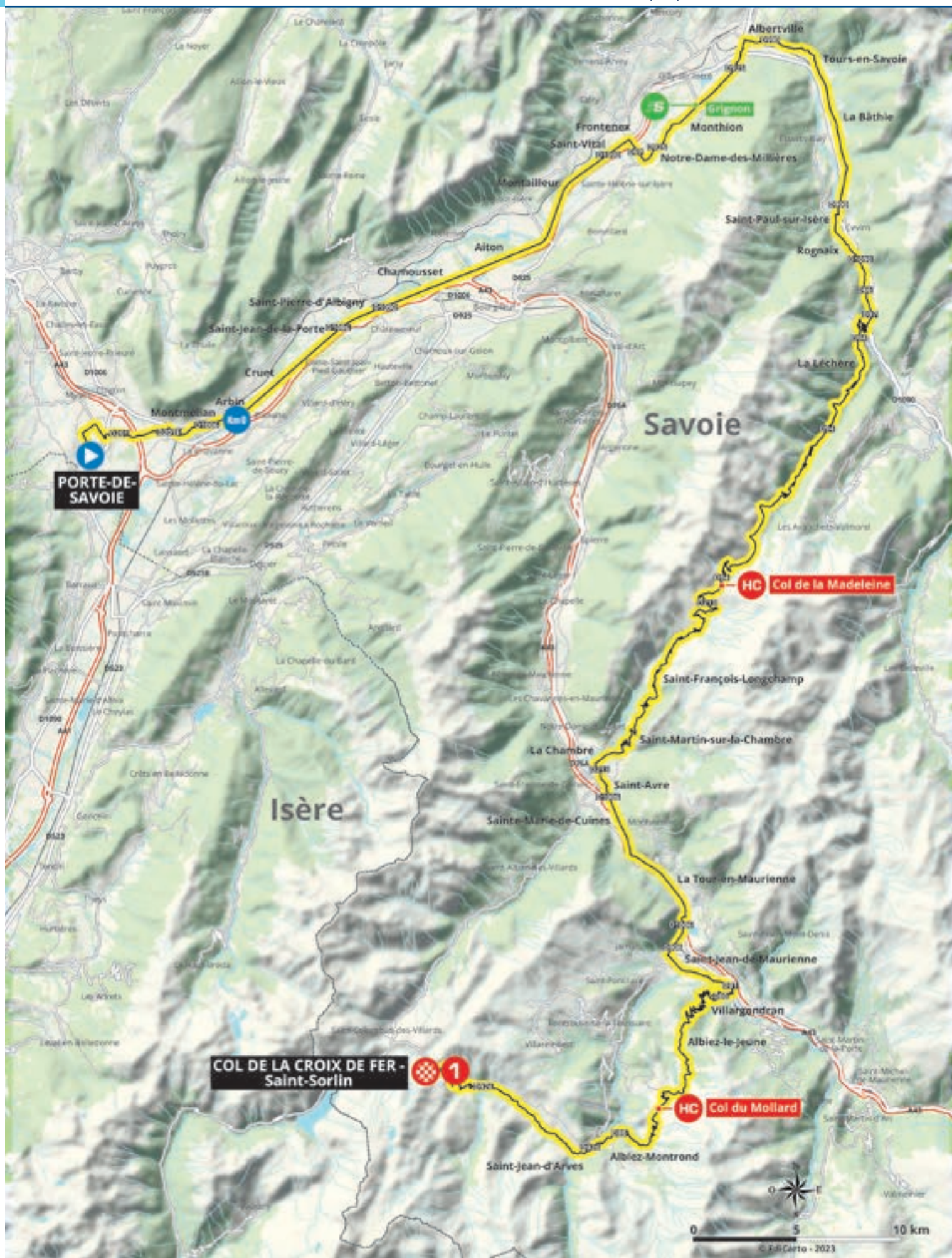
© Porte-de-Savoie



Saint-Sorlin-d'Arves et les Sybelles.

© David Malacrida - www.elmerjack.com

▶ PORTE-DE-SAVOIE (73)  COL DE LA CROIX DE FER SAINT-SORLIN (73)



▶ PORTE-DE-SAVOIE (73)  COL DE LA CROIX DE FER - SAINT-SORLIN (73)

SAMEDI 10 JUIN

ÉTAPE 7










ACCÈS ET DÉPART

Rassemblement de départ : route du Lac Saint-André
Signature et présentation des équipes : de 9h10 à 10h10
Appel : 10h15

Départ fictif : 10h20 par chemin de Blardet, chemin de Cresmont, D201, MONTMELIAN, D201D, avenue Gambetta, rue de la Déserte, D1006 (RN6)

Départ réel : 10h40 sur la D1006, soit à 9,5km du lieu de rassemblement



KILOMÈTRES		ÉTAPE 7				HORAIRE S		
À parcourir	Parcours					37 km/h	35 km/h	33 km/h
<i>SAVOIE (73)</i>								
		VC	PORTE-DE-SAVOIE	DÉPART FICTIF 		10:20	10:20	10:20
			MONTMÉLIAN (D201-VC-D1006)					
147,9	0	D1006	PORTE-DE-SAVOIE	DÉPART RÉEL 		10:40	10:40	10:40
140,2	7,7		Carrefour de Saint-Pierre-d'Albigny (SAINT-PIERRE-D'ALBIGNY)			10:51	10:51	10:52
137,9	10		Les Îles (CHÂTEAUNEUF)			10:54	10:55	10:55
136,6	11,3		Carrefour D1006-D1090			10:56	10:56	10:57
124,2	23,7	D1090	Carrefour D1090-D69			11:13	11:15	11:16
122,9	25	D69	Carrefour D69-D925			11:15	11:16	11:18
122,3	25,6	D925	NOTRE-DAME-DES-MILLIÈRES			11:16	11:17	11:19
121,6	26,3		La Tour			11:17	11:18	11:20
120,2	27,7		La Plaine de Monthion (MONTHION)			11:19	11:20	11:23
119,5	28,4		GRIGNON			11:20	11:21	11:24
119,2	28,7		GRIGNON			11:20	11:22	11:24
116,2	31,7		Pont Albertin			11:24	11:26	11:29
115,8	32,1		Carrefour D925-D1212			11:25	11:27	11:29
115,5	32,4	D1212	ALBERTVILLE (D1212-D1212A-D990)			11:25	11:27	11:30
111,8	36,1	D990	TOUR-EN-SAVOIE			11:30	11:33	11:35
109,2	38,7		Zone de collecte n°1			11:34	11:37	11:39
109,1	38,8		CITE EDF			11:34	11:37	11:40
108,1	39,8		LA BÂTHIE			11:35	11:38	11:41
105,6	42,3		Passage à niveau n°41			11:39	11:42	11:45
103,7	44,2		CEVINS			11:42	11:45	11:48
103,4	44,5		Carrefour D990-D66A			11:42	11:45	11:48
103,2	44,7	D66A	Carrefour D66A-D66			11:42	11:45	11:49
102,8	45,1	D66	ROGNAIX			11:43	11:46	11:49
100,5	47,4		Passage à niveau n°45			11:46	11:49	11:53
99,7	48,2		La Rochette (FEISSONS-SUR-ISÈRE)			11:47	11:50	11:54
96,8	51,1		Carrefour D66 - D213			11:52	11:55	11:59
83,6	64,3	D213	LA THUILE			12:20	12:26	12:32
72,4	75,5		Col de la Madeleine			12:44	12:52	13:00
64,8	83,1		SAINT-FRANCOIS-LONGCHAMP			12:54	13:02	13:11
55	92,9		SAINT-MARTIN-SUR-LA-CHAMBRE			13:06	13:14	13:24
53,8	94,1		LA CHAMBRE			13:07	13:16	13:26
52,8	95,1	D76	Carrefour D76-D213			13:09	13:17	13:27
52,6	95,3		SAINT-AVRE			13:09	13:17	13:27
51,8	96,1	D213	Carrefour D213-D1006			13:10	13:19	13:28
46,6	101,3	D1006	Zone de collecte n°2			13:16	13:25	13:36
44,7	103,2		Carrefour D1006-VC			13:19	13:28	13:38
44,3	103,6	VC	Carrefour VC-D906			13:19	13:28	13:39
44,2	103,7	D906	L'Arc (HERMILLON)			13:19	13:28	13:39
42,7	105,2		SAINT-JEAN-DE-MAURIENNE (D906-VC)			13:21	13:30	13:41
39,7	108,2		Carrefour D906-VC			13:25	13:34	13:45
38,9	109	VC	VILLARGONDRAN (VC-D80)			13:26	13:35	13:46
26,4	121,5	D80	ALBIEZ-LE-JEUNE			13:51	14:02	14:14
21,7	126,2		ALBIEZ-MONTROND			14:00	14:12	14:25
20	127,9		Col du Mollard			14:03	14:15	14:29
19,9	128		Le Mollard			14:04	14:16	14:29
18,3	129,6		La Villette			14:05	14:17	14:31
17,4	130,5		La Saussaz			14:06	14:18	14:32
14,3	133,6		Belleville			14:09	14:22	14:36
14	133,9		Carrefour D80-D926			14:10	14:22	14:36
10,4	137,5	D926	Les Chambons (SAINT-JEAN-D'ARVES)			14:17	14:29	14:44
9,2	138,7		Zone de collecte n°3			14:19	14:32	14:46
8,1	139,8		Malcrozet-Belluard			14:21	14:34	14:49
7,5	140,4		SAINT-SORLIN-D'ARVES			14:22	14:35	14:50
0	147,9		COL DE LA CROIX DE FER - Saint-Sorlin	 		14:37	14:52	15:08



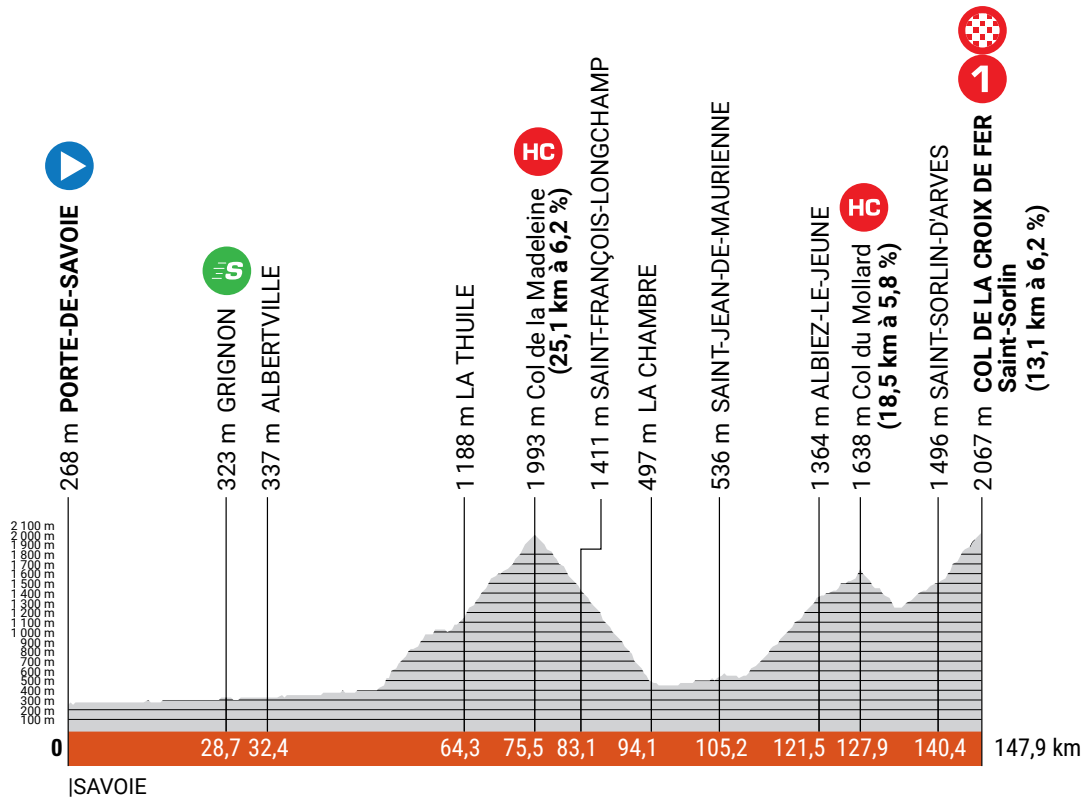
ÉTAPE 7

SAMEDI 10 JUIN

147,9 KM

PROFILS

DÉNIVELÉ POSITIF ▶ 4 065 m



▶ PORTE-DE-SAVOIE (73) 🏴󠁧󠁢󠁥󠁮󠁧󠁿 COL DE LA CROIX DE FER - SAINT-SORLIN (73)

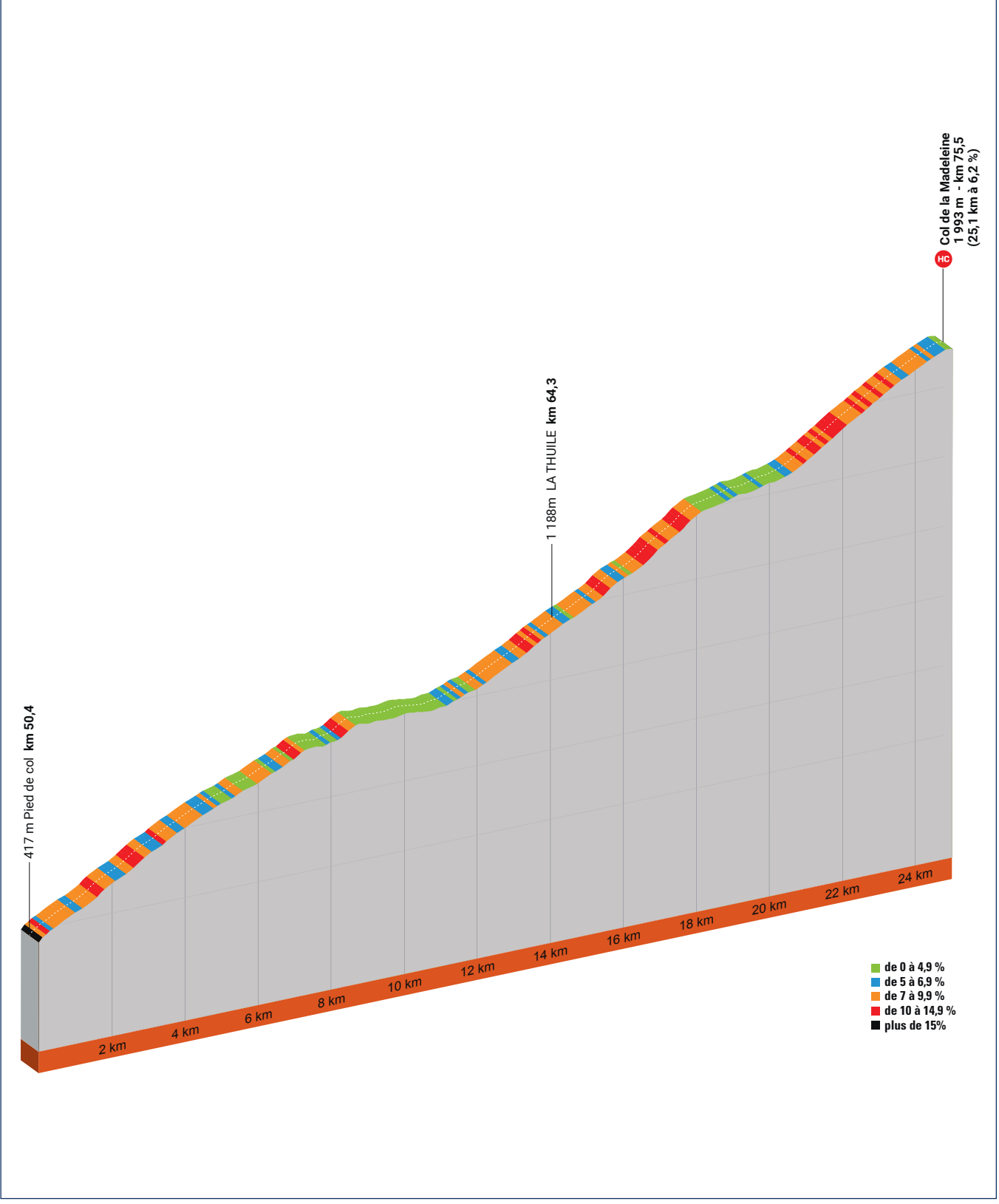
SAMEDI 10 JUIN

ÉTAPE 7



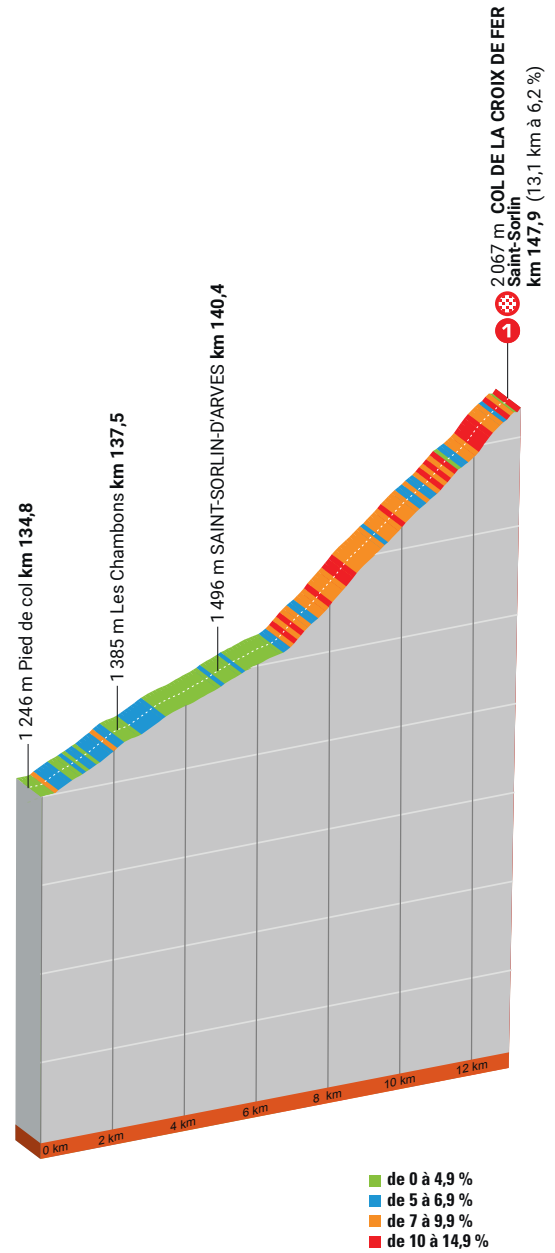
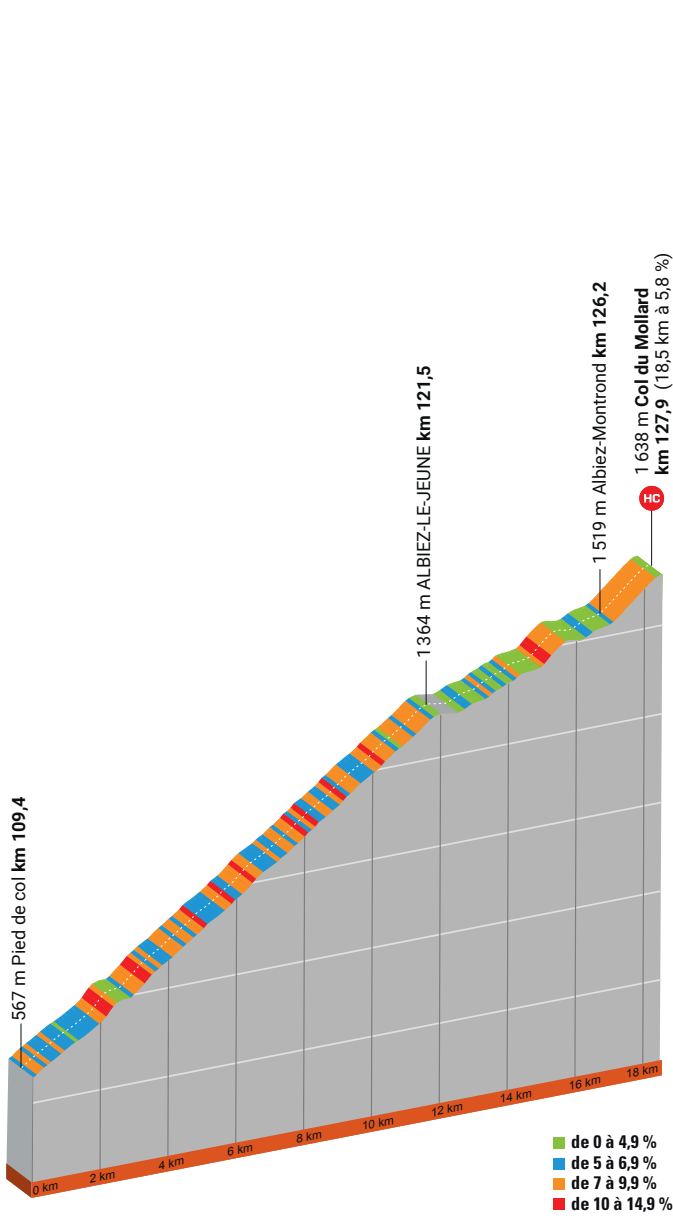
© A.S.O. 2022 - Aurélien Valette

PROFIL PARTICULIER

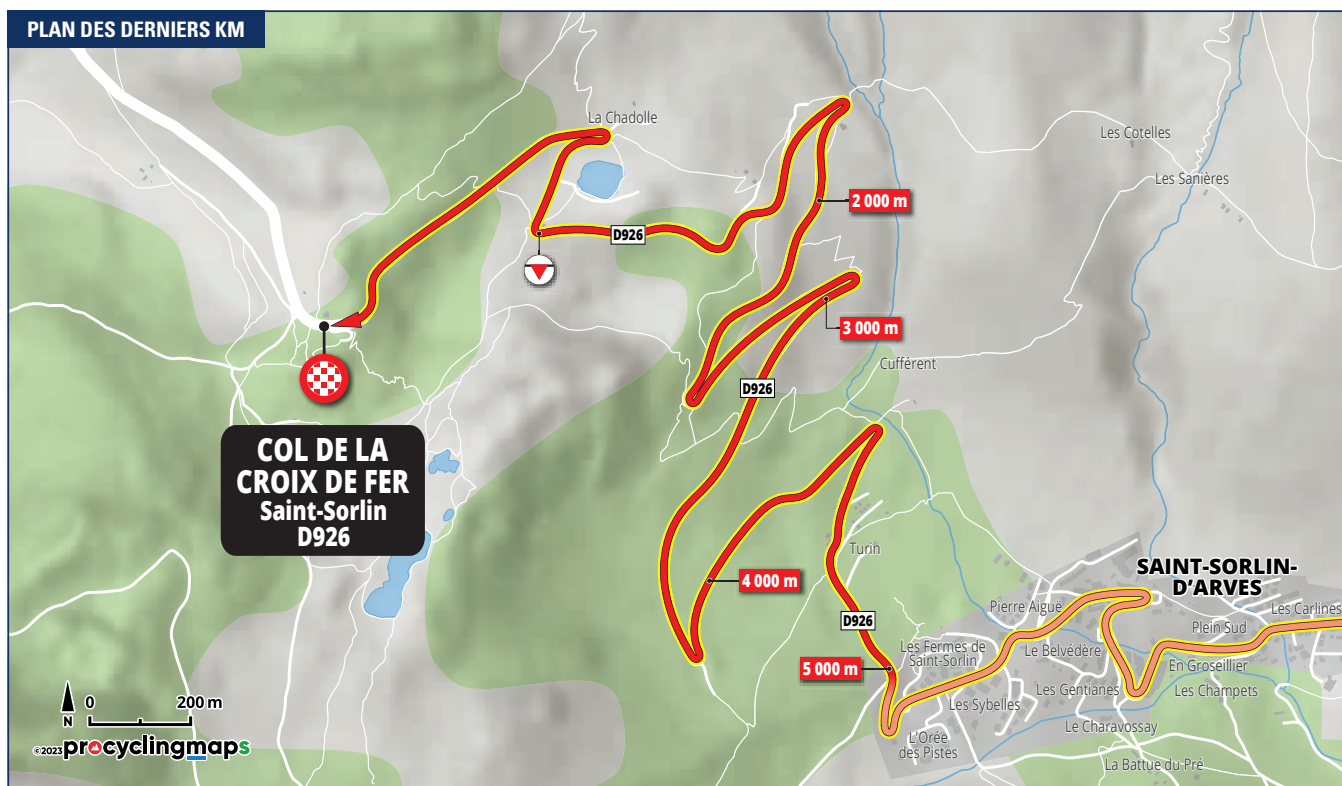
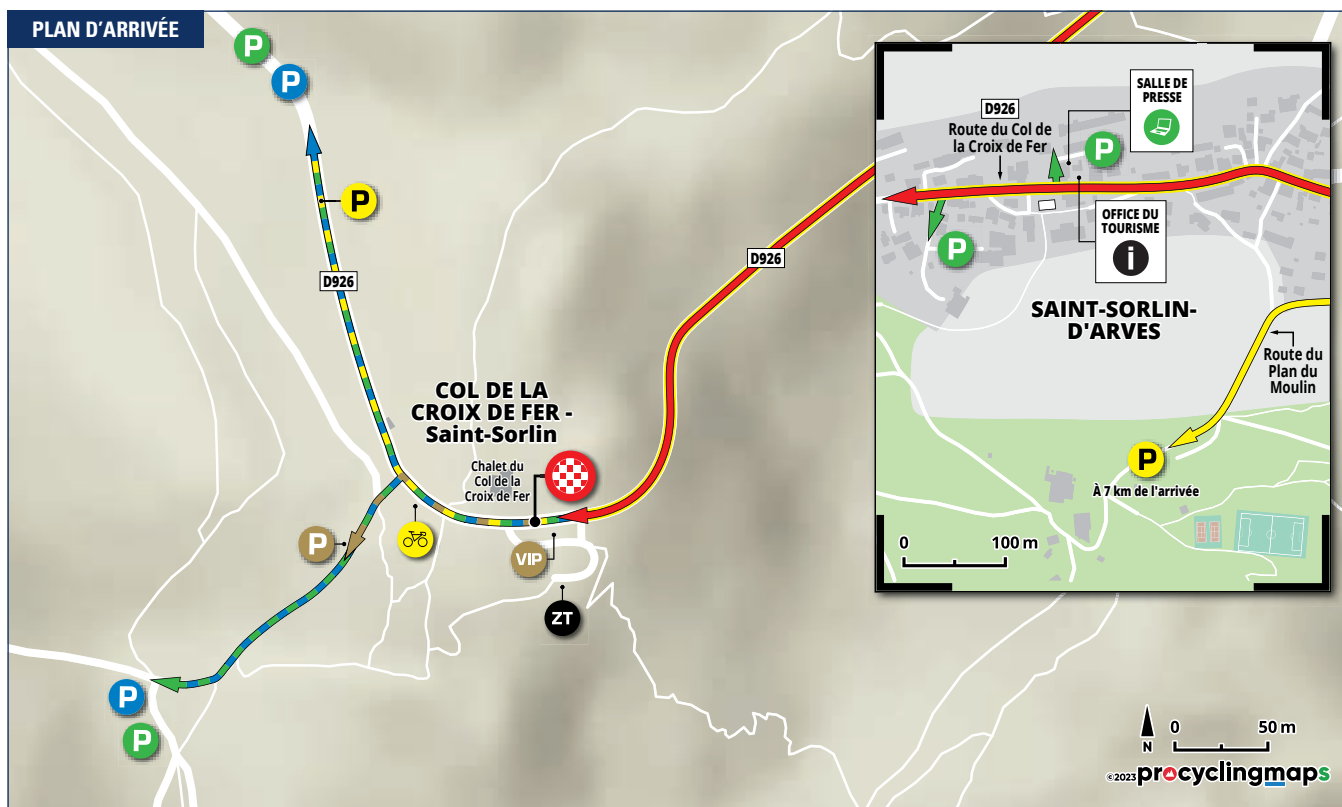




PROFILS PARTICULIERS



DERNIERS KILOMÈTRES ET ARRIVÉE



Arrivée : D926, à l'extrémité d'une ligne de droite de 500 m dont 70 m à vue
Largeur : 6 m
Contrôle antidopage : sur place

Permanence / centre de presse : Office de Tourisme
Distance de l'arrivée : 6 km



▶ LE PONT-DE-CLAIX

Fondée en 1873, la Ville du Pont-de-Claix célèbre cette année ses 150 ans d'existence. Implantée au cœur de Grenoble Alpes Métropole, entourée par les massifs de Belledonne, de Chartreuse et du Vercors, elle est la porte d'entrée du sud de l'agglomération.

Le dynamisme industriel a marqué l'histoire de la ville : spécialisée dans l'industrie papetière au XIX^e siècle, elle a su développer et adapter son tissu industriel pour le rendre à la fois innovant et attentif aux questions environnementales.

Grâce à une économie diversifiée et compétitive s'appuyant sur près de 300 entreprises, dont certaines de renom, elle contribue largement au rayonnement du département de l'Isère.

En constante évolution urbaine, la Ville a su tirer profit de son histoire industrielle et a fait de son territoire un atout social pour ses 10 500 habitants. Cet automne, c'est ici que le tout nouveau centre de sciences métropolitain Cosmocité, doté notamment d'un planétarium, ouvrira ses portes !

grenoblealpesmetropole.fr
isere.fr
pontdeclaix.fr



⊗ LA BASTILLE GRENOBLE ALPES MÉTROPOLE

Au centre de Grenoble Alpes Métropole, cœur de chauffe d'un bassin de vie de près de 700 000 habitants dans le département de l'Isère, la ville de Grenoble s'épanouit entre les massifs du Vercors, de Chartreuse et de Belledonne.

Capitale Verte de l'Europe en 2022, territoire innovant, solidaire et pionnier en matière d'écologie et de justice sociale, Grenoble est aussi la nouvelle capitale française du vélo : de la bicyclette du quotidien aux vélos de course à l'assaut des cols des Alpes, des « vélo-taffeurs » aux vététistes qui dévalent les pentes, du monocycle au BMX, le vélo a intégré l'ADN des habitants du territoire.

C'est bien à Grenoble que le premier Maillot Jaune du Tour de France a été remis, il y a 104 ans !

Depuis, la ville s'est imposée comme une ville-étape incontournable des épreuves cyclistes et est fière d'accueillir l'arrivée du Critérium du Dauphiné, au sommet de ce lieu mythique qu'est la Bastille.

smmag.fr
grenoble.fr



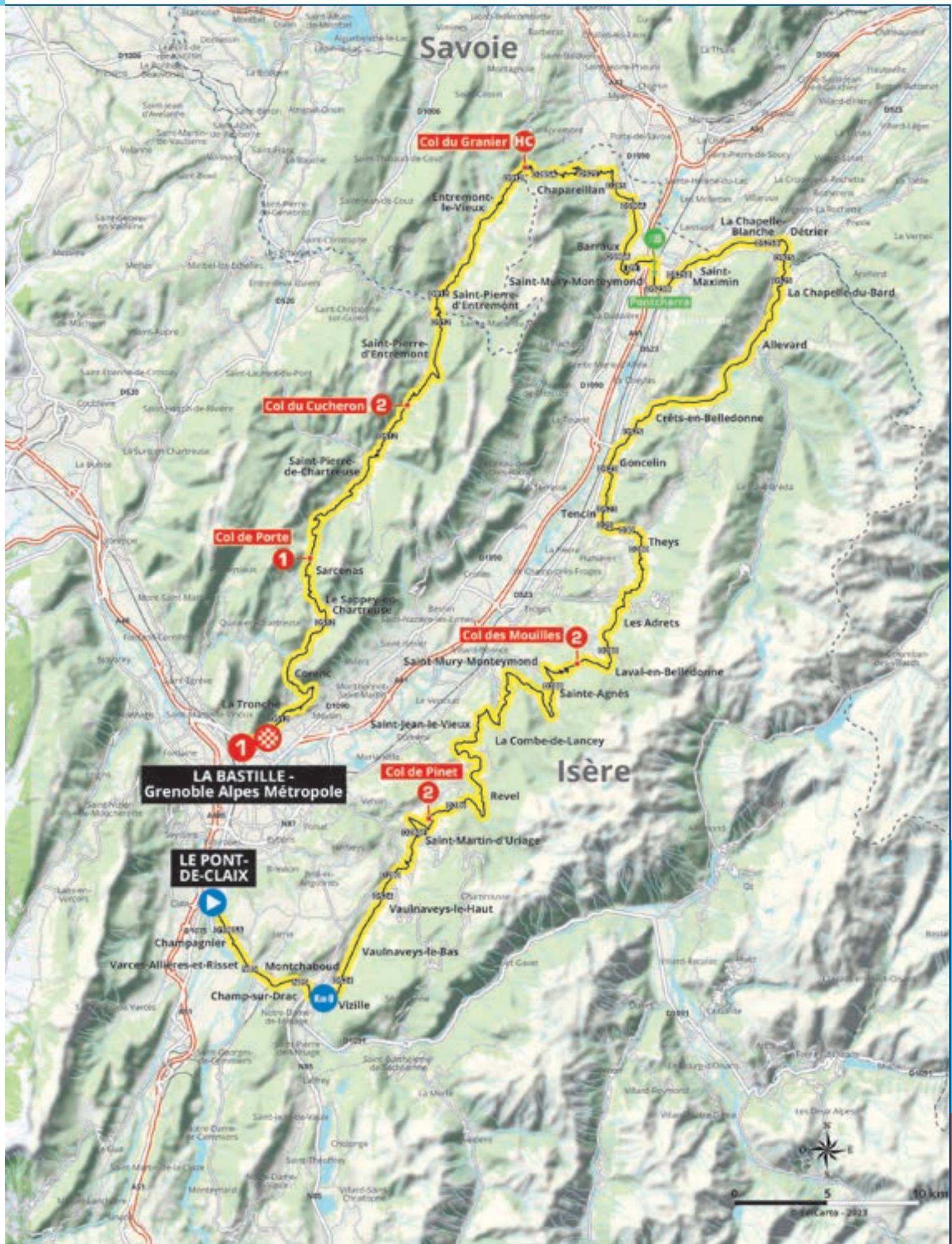
Pont-de-Claix, vue aérienne.

© William Belle



La Bastille, Grenoble.

© Ville de Grenoble





ÉTAPE 8

DIMANCHE 11 JUIN

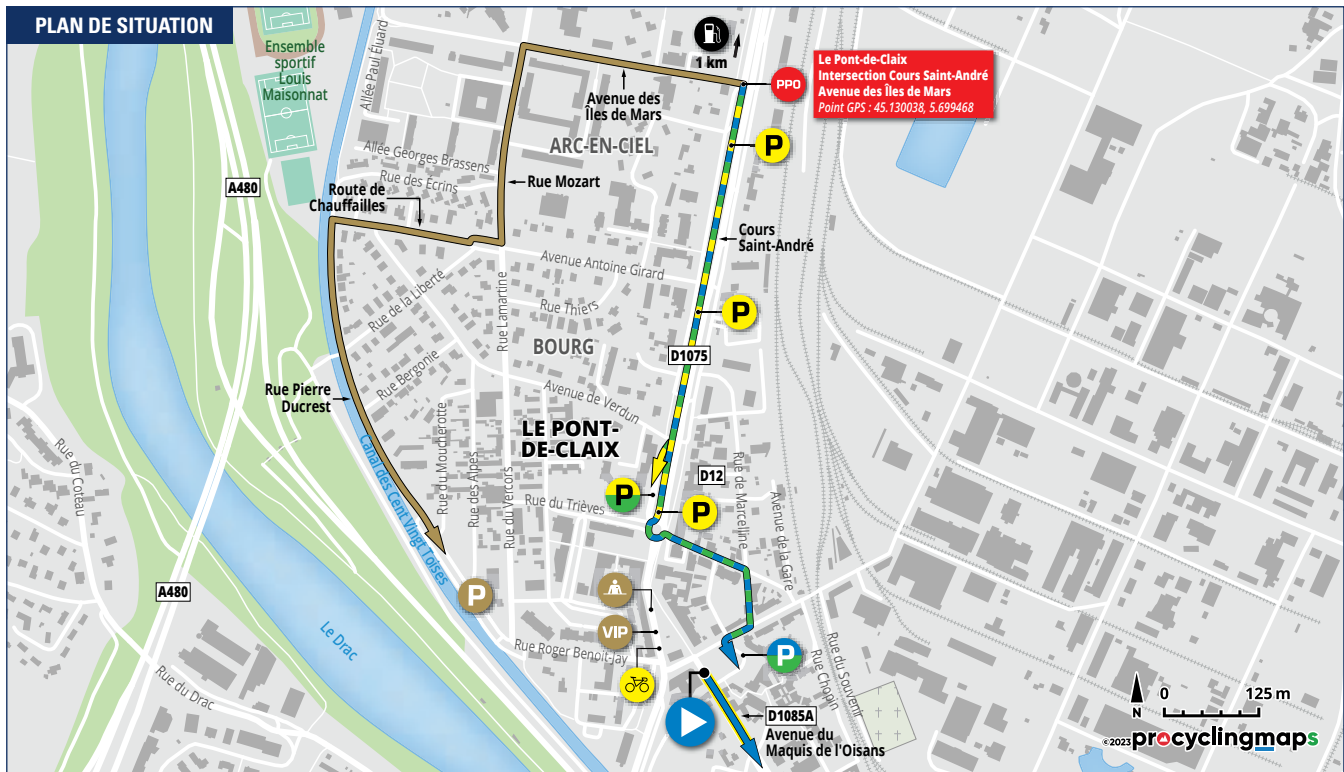
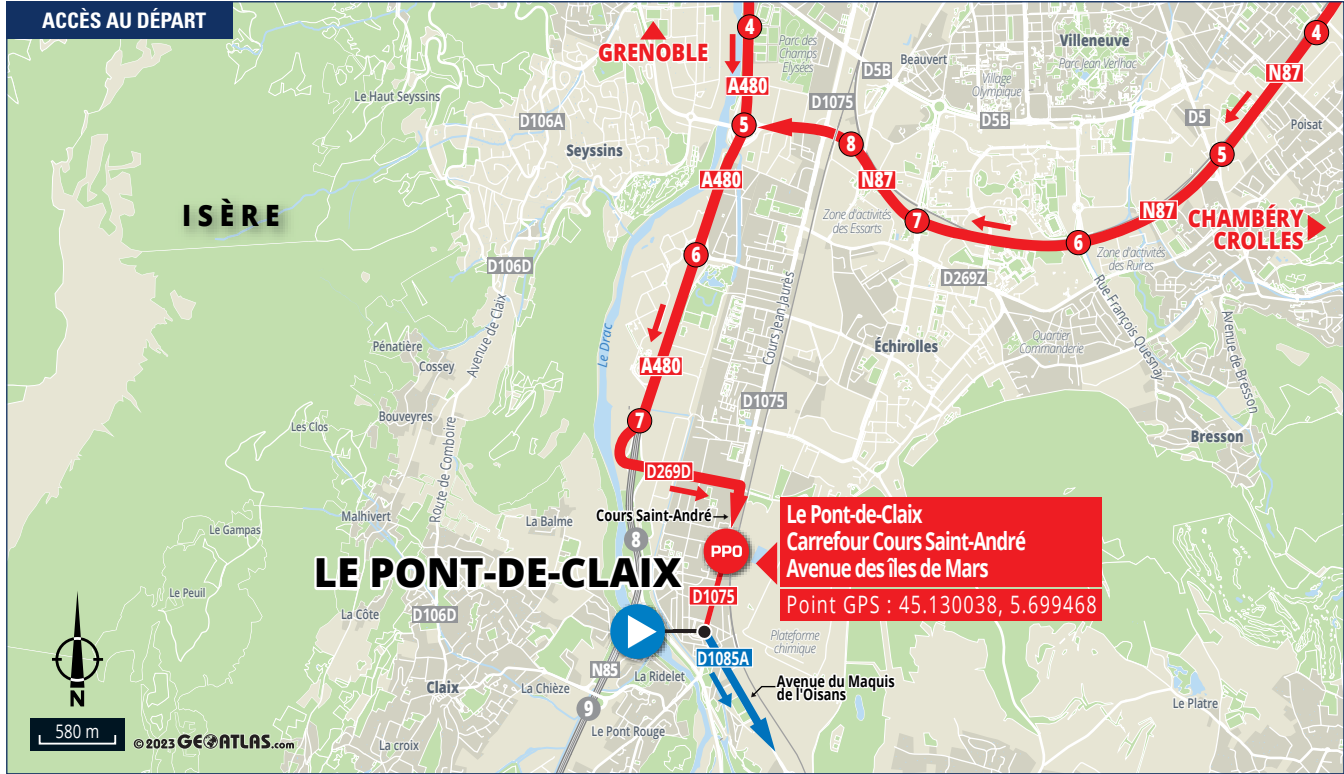
152,8 KM

ACCÈS ET DÉPART

Rassemblement de départ : place du 8 Mai 1945
Signature et présentation des équipes : de 9h00 à 10h00
Appel : 10h05

Départ fictif : 10h10 par avenue du Maquis de l'Oisans, D1085A, N85, VIZILLE, D524, route d'Uriage, D524
Départ réel : 10h30 sur la D524 soit à 9,5 km du lieu de rassemblement

LE PONT-DE-CLAIX (38) LA BASTILLE GRENOBLE ALPES MÉTROPOLE (38)



DIMANCHE 11 JUIN

ÉTAPE 8



KILOMÈTRES		ÉTAPE 8				HORAIRE S		
À parcourir	Parcours				37 km/h	35 km/h	33 km/h	
ISÈRE (38)								
		D1085A	LE PONT-DE-CLAIX	DÉPART FICTIF	10:10	10:10	10:10	
			Carrefour D1085A-N85					
		N85	VIZILLE (N85-D524)					
152,8	0	D524	LE PONT-DE-CLAIX	DÉPART RÉEL	10:30	10:30	10:30	
148	4,8		Maison Blanche (VAULNAVEYS-LE-BAS)		10:37	10:37	10:38	
147,4	5,4		VAULNAVEYS-LE-HAUT		10:38	10:38	10:39	
145,3	7,5		URIAGE LES BAINS (D524-D280)		10:41	10:41	10:42	
142,6	10,2	D280	SAINT-MARTIN-D'URIAGE		10:45	10:46	10:47	
140,9	11,9		Le Rossin		10:49	10:50	10:51	
140	12,8		Saint-Nizier D'Uriage		10:50	10:51	10:53	
138,8	14		Le Penet		10:53	10:54	10:55	
137,9	14,9		Pinet d'Uriage		10:54	10:56	10:57	
137,7	15,1		Col de Pinet	2	10:55	10:56	10:58	
135,4	17,4		Croix De Pinet		10:58	11:00	11:02	
123,2	29,6		Le Mas Julien (LA COMBE-DE-LANCEY)		11:18	11:21	11:24	
117,8	35		SAINT-MURY-MONTEYMOND		11:27	11:30	11:34	
116	36,8		La Gorge (SAINTE-AGNÈS)		11:30	11:33	11:37	
113,6	39,2		Zone de collecte n°1	1	11:34	11:37	11:42	
112,6	40,2		Le Mollard (SAINTE-AGNÈS)		11:36	11:39	11:44	
112	40,8		La Perrière (SAINTE-AGNÈS)		11:37	11:40	11:45	
109,9	42,9		Col des Mouilles	2	11:40	11:45	11:49	
108	44,8		La Boutière (LAVAL)		11:43	11:48	11:53	
106,5	46,3		Prabert (LAVAL)		11:46	11:50	11:55	
102,5	50,3		Col des Ayes (LES ADRETS)		11:52	11:57	12:03	
100,9	51,9		Les Glapigneux		11:55	12:00	12:06	
99	53,8		THEYS (D280-D30)		11:58	12:03	12:09	
94,7	58,1	D30	Carrefour D30-D29		12:05	12:11	12:17	
92,8	60	D29	Carrefour D29-D523		12:08	12:14	12:20	
92,2	60,6	D523	GONCELIN (D523-D29-D525)		12:09	12:15	12:21	
89,2	63,6	D525	Les Fontaines (CRÈTS EN BELLEDONNE)		12:14	12:20	12:27	
87,2	65,6		Morêtél-De-Mailles (CRÈTS EN BELLEDONNE)		12:17	12:23	12:30	
85,9	66,9		Sailles (CRÈTS EN BELLEDONNE)		12:19	12:26	12:33	
85,4	67,4		Zone de collecte n°2		12:20	12:27	12:34	
84,5	68,3		Saint-Pierre-D'Allevard (CRÈTS EN BELLEDONNE)		12:22	12:28	12:35	
81,9	70,9		ALLEVARD-LES-BAINS		12:26	12:32	12:40	
SAVOIE (73)								
74	78,8	D925	DÉTRIER (D925-D925 B)		12:39	12:46	12:54	
ISÈRE (38)								
68,3	84,5	D525 B	PONTCHARRA (D525 B-D523-D523 B-D523 A)		12:48	12:56	13:05	
64,7	88,1		PONTCHARRA	5	12:54	13:02	13:11	
63,8	89	D523 A	Carrefour D523 A-D1090		12:55	13:04	13:13	
63,8	89	D1090	Carrefour D1090-D9		12:55	13:04	13:13	
61,8	91	D9	Carrefour D9-D590 A		12:59	13:07	13:17	
58,5	94,3	D590 A	CHAPAREILLAN (D590 A-D285)		13:04	13:13	13:23	
55,1	97,7	D285	La Palud		13:11	13:21	13:31	
54,3	98,5		Carrefour D285-D285 A		13:13	13:23	13:34	
SAVOIE (73)								
47,7	105,1		Col du Granier	HC	13:30	13:41	13:54	
47,6	105,2	D285 A	Carrefour D285 A-D912		13:30	13:41	13:54	
43,3	109,5	D912	ENTREMONT-LE-VIEUX		13:34	13:46	13:59	
40,5	112,3		Le Pont du Lac		13:37	13:49	14:02	
ISÈRE (38)								
38	114,8		SAINT-PIERRE-D'ENTREMONT (D912-D512)		13:40	13:51	14:04	
36,5	116,3	D512	Le Chenevey		13:42	13:54	14:07	
36,3	116,5		Zone de collecte n°3		13:42	13:54	14:07	
32,3	120,5		Saint Philibert		13:49	14:01	14:14	
29,7	123,1		Col du Cucheron	2	13:53	14:05	14:19	
27,1	125,7		SAINT-PIERRE-DE-CHARTREUSE		13:57	14:10	14:24	
25,7	127,1		La Diat		13:59	14:12	14:26	
17,1	135,7		Col de Porte	1	14:17	14:31	14:47	
13,9	138,9		LE SAPPEY-EN-CHARTREUSE		14:21	14:35	14:51	
6,1	146,7		CORENC		14:30	14:44	15:00	
2	150,8		Carrefour D512-VC		14:34	14:49	15:05	
0	152,8		LA BASTILLE - Grenoble Alpes Métropole	1	14:38	14:53	15:10	



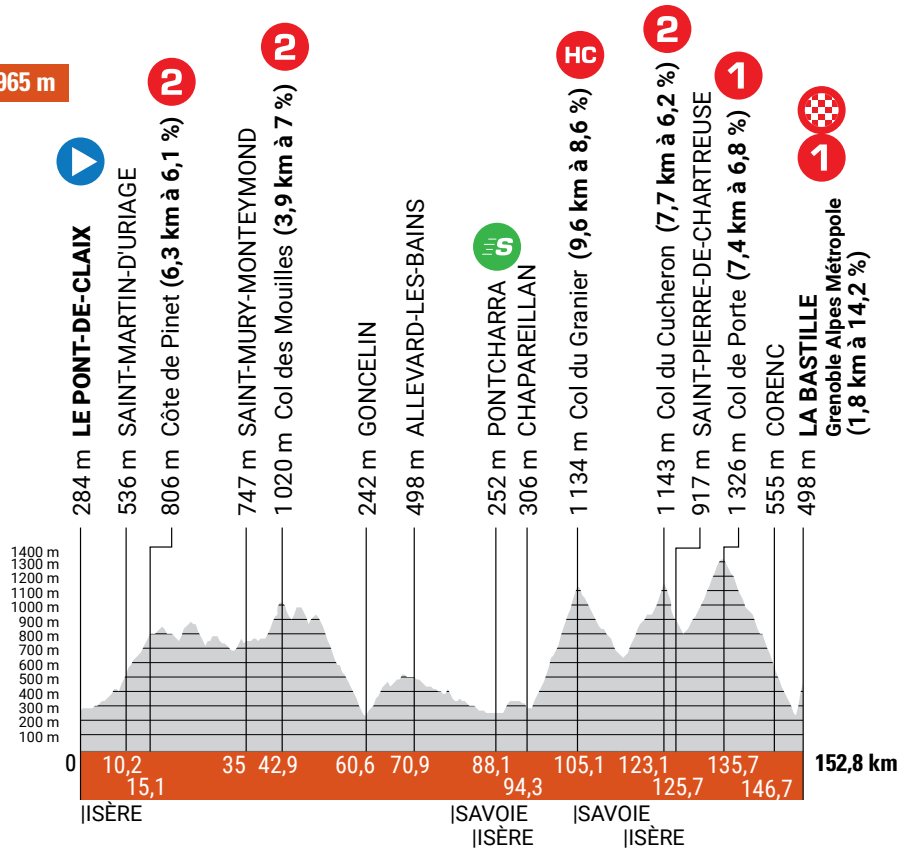
ÉTAPE 8

DIMANCHE 11 JUIN

152,8 KM

PROFILS

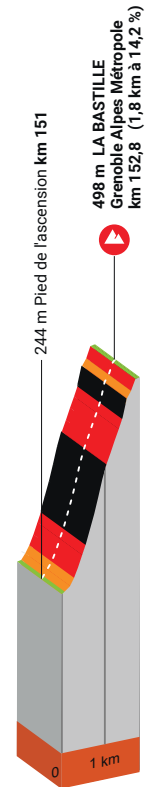
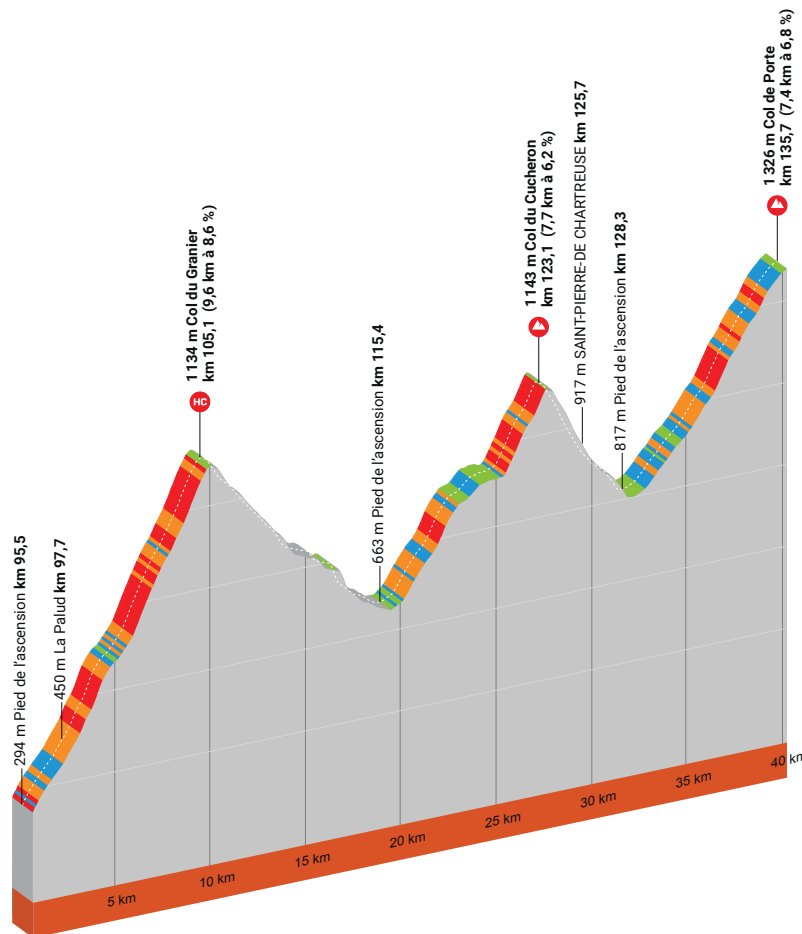
DÉNIVELLÉ POSITIF ▶ 3 965 m



LE PONT-DE-CLAIX (38) LA BASTILLE GRENOBLE ALPES MÉTROPOLE (38)

DIMANCHE 11 JUIN

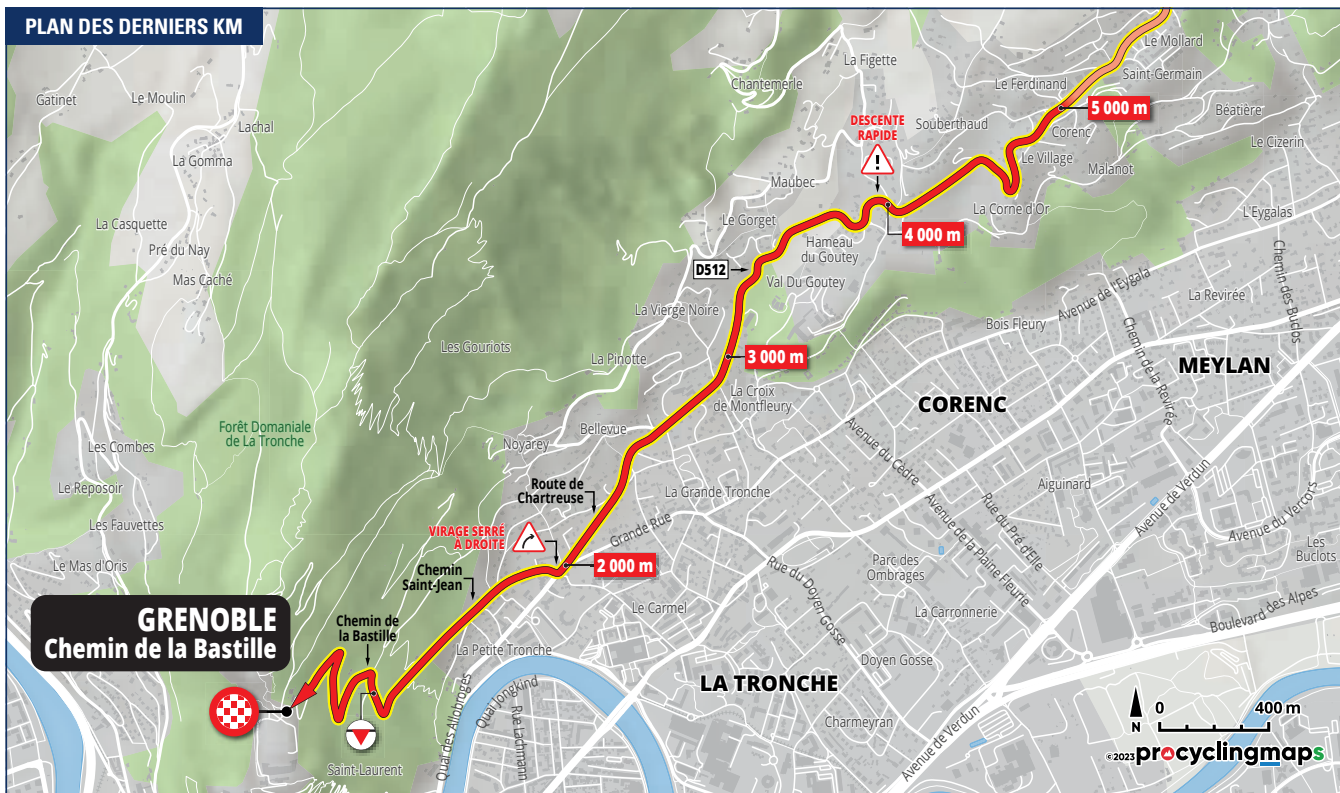
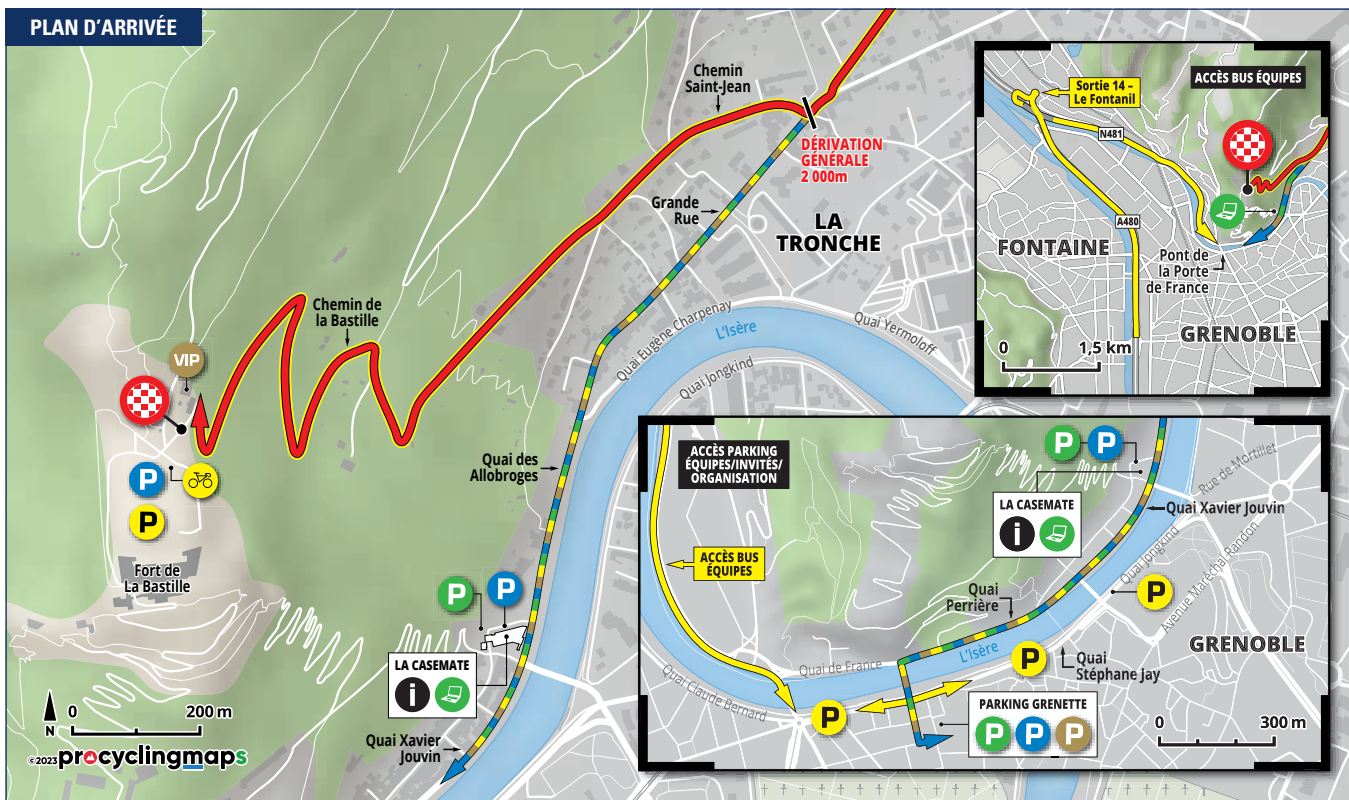
ÉTAPE 8



- de 0 à 4,9 %
- de 5 à 6,9 %
- de 7 à 9,9 %
- de 10 à 14,9 %
- plus de 15 %



DERNIERS KILOMÈTRES ET ARRIVÉE



Arrivée : montée de la Bastille, à l'extrémité d'une ligne droite de 80 m

Largeur : 5 m

Contrôle antidopage : sur place

Permanence / centre de presse : La Casemate
Distance de l'arrivée : 2,5 km

RÈGLEMENT PARTICULIER

ARTICLE 1. ORGANISATION

Le 75^e CRITÉRIUM DU DAUPHINÉ est organisé par TDF Sport et Amaury Sport Organisation (A.S.O.) sous les règlements de l'Union Cycliste Internationale (UCI), de la Fédération Française de Cyclisme (FFC), et de la Ligue Nationale de Cyclisme (LNC). Il se déroule du dimanche 4 au dimanche 11 juin 2023 et comprend 8 étapes. Le Critérium du Dauphiné est inscrit au calendrier UCI World Tour.

ARTICLE 2. PARTICIPATION

L'épreuve est ouverte aux équipes UCI WorldTeams et UCI ProTeams limitées à 7 coureurs maximum et à 5 coureurs minimum.

Si une équipe, sans justification valable, prend le départ d'une épreuve UCI WorldTour avec un nombre de coureurs inférieur à 7, l'équipe est redevable d'une amende de CHF 5.000.- par coureur manquant.

Du seul fait de son engagement et/ou de sa participation à l'épreuve et/ou de sa présence sur celle-ci, chaque équipe, chacun de ses membres et plus généralement chacun des accrédités, déclare accepter l'intégralité des dispositions du présent règlement et s'engage à les respecter.

ARTICLE 3. PERMANENCE

La permanence d'accueil se tient samedi 3 juin de 14h00 à 18h00 à l'adresse suivante :

Camping Les Saules du Lac Chambon
Le Lac Chambon - 63790 Chambon-sur-Lac
Le retrait des dossards par les responsables d'équipes licenciés se fait de 14h00 à 15h45.

La réunion des Directeurs sportifs en présence des membres du Collège des commissaires est fixée à 16h00 à la permanence de l'organisation.

ARTICLE 4. RADIO-TOUR

Les informations course sont émises sur la fréquence Radio-Tour de 170,1750 MHz.

ARTICLE 5. ASSISTANCE TECHNIQUE NEUTRE

Le service d'assistance technique neutre sera assuré par SHIMANO. Le service est assuré au moyen de trois voitures et d'une moto.

ARTICLE 6. CLASSEMENT GÉNÉRAL INDIVIDUEL AU TEMPS

Le classement général individuel au temps est établi par l'addition des temps enregistrés dans chacune des 8 étapes en tenant compte des bonifications et des pénalités suivant l'article 2.6.014 du règlement de l'UCI.

Conformément à l'article 2.6.015, en cas d'égalité au classement général individuel au temps, les fractions de seconde enregistrées lors du contre-la-montre individuel sont réincorporées dans le temps total pour départager les coureurs ex aequo. En cas de nouvelle égalité, il est fait appel à l'addition des places obtenues à chaque étape et en dernier ressort, à la place obtenue dans la dernière étape disputée.

Le leader du classement général individuel au temps porte le Maillot Jaune et Bleu.

ARTICLE 7. CLASSEMENT PAR POINTS

Un classement par points est établi par l'addition des points obtenus dans chacune des 8 étapes, ainsi que dans les sprints intermédiaires suivant l'article 2.6.017 du règlement de l'UCI.

À chaque sprint intermédiaire : 10 – 6 – 4 points aux trois premiers coureurs classés.

Il est attribué aux arrivées de la 1^{re}, 2^e, 3^e et 5^e étapes : 25 – 22 – 20 – 18 – 16 – 14 – 12 – 10 – 8 – 6 points aux 10 premiers coureurs classés.

Il est attribué aux arrivées des 4^e, 6^e, 7^e et 8^e étapes : 15 – 12 – 10 – 8 – 6 – 5 – 4 – 3 – 2 – 1 points aux 10 premiers coureurs classés.

Le leader du classement par points porte le maillot vert. Conformément à l'article 2.6.017 du règlement de l'UCI, en cas d'ex æquo au classement général final aux points, il est fait application des critères suivants, jusqu'à ce qu'il y ait départage :

1^o) nombre de victoires d'étapes ;
2^o) nombre de victoires dans les sprints intermédiaires comptant pour le classement par points,
3^o) classement général final au temps.

Le prix attribué au classement par points est : au classement général final : **1^{er} : 2 000 €**

ARTICLE 8. CLASSEMENT DU MEILLEUR GRIMPEUR

Un classement du meilleur grimpeur est établi sur l'ensemble des cols ou côtes dans chacune des 7 étapes en ligne et suivant l'article 2.6.017 du règlement de l'UCI. Il est attribué les points suivants dans chacun des cols ou côtes :

- cols hors catégorie : 15 – 12 – 10 – 8 – 6 – 5 – 4 – 3 – 2 – 1 points aux 10 premiers coureurs classés,
- cols ou côtes de 1^{re} catégorie : 10 – 8 – 6 – 4 – 2 – 1 points aux 6 premiers coureurs classés ;
- cols ou côtes de 2^e catégorie : 5 – 3 – 2 – 1 points aux 4 premiers coureurs classés ;
- côtes de 3^e catégorie : 2 – 1 points aux 2 premiers coureurs ;
- côtes de 4^e catégorie : 1 point au premier coureur ;
Un classement général est établi par l'addition des points obtenus sur l'ensemble des cols ou côtes.

Le leader du classement porte le maillot bleu à pois blancs.

Conformément à l'article 2.6.017 du règlement de l'UCI, en cas d'ex æquo au classement général individuel de la montagne, il est fait application des critères suivants, jusqu'à ce qu'il y ait départage :

1^o) nombre de premières places dans les cols hors catégorie,
2^o) nombre de premières places dans les cols ou côtes de 1^{re} catégorie ;
3^o) nombre de premières places dans les cols ou côtes de 2^e catégorie ;
4^o) nombre de premières places dans les cols ou côtes de 3^e catégorie ;
5^o) nombre de premières places dans les cols ou côtes de 4^e catégorie ;
6^o) classement général final au temps.

Le prix attribué au classement du meilleur grimpeur est, au classement général final :

1^{er} : 2 000 €

ARTICLE 9. CLASSEMENT DU MEILLEUR JEUNE

Le classement du meilleur jeune est réservé aux coureurs nés depuis le 1^{er} janvier 1998.

Le premier d'entre eux au classement général individuel au temps est le leader journalier des jeunes. A l'issue de la dernière étape, il est déclaré vainqueur du classement des jeunes.

Le leader du classement du meilleur jeune porte le maillot blanc.

Le prix du classement du meilleur jeune est, au classement général final :

1^{er} : 1 500 €

ARTICLE 10. CLASSEMENT GÉNÉRAL PAR ÉQUIPES

Conformément à l'article 2.6.016 du règlement de l'UCI, le classement par équipes du jour s'établit par l'addition des trois meilleurs temps individuels de chaque équipe. En cas d'ex æquo, les équipes sont départagées par l'addition des places obtenues par leurs trois meilleurs coureurs de l'étape. En cas de nouvelle égalité, les équipes sont départagées par la place de leur meilleur coureur au classement de l'étape.

Le classement général par équipes s'établit par l'addition des trois meilleurs temps individuels de chaque équipe dans toutes les étapes courues. En cas d'ex æquo, il est fait application des critères suivants jusqu'à ce qu'il y ait départage :

1^o) nombre de premières places dans le classement par équipes du jour ;
2^o) nombre de deuxièmes places dans le classement par équipes du jour, etc.

S'il y a toujours égalité, les équipes sont départagées par la place de leur meilleur coureur au classement général individuel.

LES PRIX PAR ÉTAPE ET DU CLASSEMENT GÉNÉRAL INDIVIDUEL

PLACES	1 ^{re} ÉTAPE	2 ^e ÉTAPE	3 ^e ÉTAPE	4 ^e ÉTAPE	5 ^e ÉTAPE	6 ^e ÉTAPE	7 ^e ÉTAPE	8 ^e ÉTAPE	CLASSEMENT GÉNÉRAL
1 ^{er}	4 000 €	4 000 €	4 000 €	4 000 €	4 000 €	4 000 €	4 000 €	4 000 €	16 000 €
2 ^e	2 000 €	2 000 €	2 000 €	2 000 €	2 000 €	2 000 €	2 000 €	2 000 €	8 000 €
3 ^e	1 000 €	1 000 €	1 000 €	1 000 €	1 000 €	1 000 €	1 000 €	1 000 €	4 000 €
4 ^e	500 €	500 €	500 €	500 €	500 €	500 €	500 €	500 €	2 000 €
5 ^e	400 €	400 €	400 €	400 €	400 €	400 €	400 €	400 €	1 600 €
6 ^e	300 €	300 €	300 €	300 €	300 €	300 €	300 €	300 €	1 200 €
7 ^e	300 €	300 €	300 €	300 €	300 €	300 €	300 €	300 €	1 200 €
8 ^e	200 €	200 €	200 €	200 €	200 €	200 €	200 €	200 €	800 €
9 ^e	200 €	200 €	200 €	200 €	200 €	200 €	200 €	200 €	800 €
10 ^e	100 €	100 €	100 €	100 €	100 €	100 €	100 €	100 €	400 €
11 ^e	100 €	100 €	100 €	100 €	100 €	100 €	100 €	100 €	400 €
12 ^e	100 €	100 €	100 €	100 €	100 €	100 €	100 €	100 €	400 €
13 ^e	100 €	100 €	100 €	100 €	100 €	100 €	100 €	100 €	400 €
14 ^e	100 €	100 €	100 €	100 €	100 €	100 €	100 €	100 €	400 €
15 ^e	100 €	100 €	100 €	100 €	100 €	100 €	100 €	100 €	400 €
16 ^e	100 €	100 €	100 €	100 €	100 €	100 €	100 €	100 €	400 €
17 ^e	100 €	100 €	100 €	100 €	100 €	100 €	100 €	100 €	400 €
18 ^e	100 €	100 €	100 €	100 €	100 €	100 €	100 €	100 €	400 €
19 ^e	100 €	100 €	100 €	100 €	100 €	100 €	100 €	100 €	400 €
20 ^e	100 €	100 €	100 €	100 €	100 €	100 €	100 €	100 €	400 €
TOTAL	10 000 €	10 000 €	10 000 €	10 000 €	10 000 €	10 000 €	10 000 €	10 000 €	40 000 €

Total des prix par étape et du classement général individuel = 120 000 €

RÈGLEMENT PARTICULIER



Toute équipe réduite à moins de trois coureurs est éliminée du classement général par équipes.
Le prix du classement par équipes est :
- à la 1^{re} équipe au classement général final = 1 200 €

ARTICLE 11. PRIX DE LA COMBATIVITÉ

Le prix de la combativité récompense le coureur le plus généreux dans l'effort et manifestant le meilleur esprit sportif. Ce prix, attribué dans les étapes en ligne, est décerné par un jury présidé par le directeur de l'épreuve. Le plus combatif porte des dossards distinctifs.
- au combatif de l'étape :

300 € X 7 = 2 100 €

Total des prix de la combativité 2 100 €

ARTICLE 12. LES PRIX

Le montant total des prix du 75^e CRITÉRIUM DU DAUPHINÉ est de :

- Prix par étapes et du classement général individuel au temps : 120 000 €
- Classement par points : 2 000 €
- Classement du meilleur grimpeur : 2 000 €
- Classement du meilleur jeune : 1 500 €
- Classement par équipes : 1 200 €
- Prix de la Combativité : 2 100 €

PRIX DE COURSES : 128 800 €

Taxe de reconversion et des syndicats des coureurs (11,82%) : 15 224 €

MONTANT TOTAL DES PRIX : 144 024 €

ARTICLE 13. ÉTAPE AVEC ARRIVÉE PRÉVUE AU SPRINT MASSIF

Les étapes suivantes sont identifiées comme une « arrivée prévue au sprint massif » :

1^{re} étape : Chambon-sur-Lac > Chambon-sur-Lac

3^e étape : Monistrol-sur-Loire > Le Coteau

Lors de ces étapes, le protocole de calcul des écarts pour les étapes avec « arrivée prévue au sprint massif » publié sur le site internet de l'UCI dans la section des Règlements sera appliqué.

ARTICLE 14. BONIFICATIONS

Des bonifications en temps reportées uniquement au classement général individuel sont attribuées dans les 7 étapes en ligne suivant l'article 2.6.019 du règlement de l'UCI.

L'attribution des bonifications est la suivante :

- 1^{er}) À chaque sprint intermédiaire (1 sprint intermédiaire par étape) : 3", 2" et 1" aux trois premiers classés.
- 2^{er}) À l'arrivée des étapes : 10", 6" et 4" aux trois premiers classés.

ARTICLE 15. DÉLAIS D'ÉLIMINATION

Les délais d'élimination sont les suivants :

- 1^{er}, 2^e, 3^e et 5^e étapes : 10 %

- 6^e, 7^e et 8^e étapes : 15 %

- 4^e étape (clm individuel) : 25 %

Toute situation d'exception peut être tranchée par le Collège des commissaires après consultation de la Direction de l'épreuve.

Les arrivées des 6^e, 7^e et 8^e étapes sont des arrivées en côte. La règle des 3 derniers kilomètres ne s'applique pas.

ARTICLE 16. CONTRE-LA-MONTRE

Pour la 4^e étape, disputée contre la montre individuellement, les départs sont donnés de 1' en 1' dans l'ordre inverse du classement général à l'issue de la 3^e étape.

ARTICLE 17. PORT DES MAILLOTS DE LEADER

Le port des maillots de leader est obligatoire depuis le contrôle de signature jusqu'à la cérémonie protocolaire d'arrivée.

ARTICLE 18. LUTTE CONTRE LE DOPAGE - CONTRÔLE ANTIDOPAGE

A.S.O. et chacune des équipes participantes considèrent comme de nécessité absolue le respect scrupuleux des règles et recommandations édictées par les instances compétentes en matière de lutte contre le dopage ainsi que l'obligation d'observer une conduite totalement

irréprochable à cet égard. Les équipes participantes s'engagent à appliquer lesdites règles et recommandations et seront pleinement responsables de leur parfait respect par leurs coureurs et plus généralement par tous leurs salariés et prestataires.

Le contrôle antidopage s'effectue sous l'autorité de l'UCI par les officiels désignés, à l'arrivée de chaque étape, dans le mobil-home de l'organisation.

ARTICLE 19. PROTOCOLE - INTERVIEWS

À l'issue de chaque étape, doivent se présenter au protocole :

- le vainqueur de l'étape ;
- le leader du classement général individuel ;
- le leader du classement par points ;
- le leader du classement du meilleur grimpeur ;
- le leader du classement du meilleur jeune ;
- le combatif de l'étape.

Le vainqueur de l'étape et le leader du classement général doivent se présenter en salle de presse.

Avant le départ de l'étape suivante et cela uniquement dans le cas d'étape en ligne, se déroulera la cérémonie protocolaire du classement par équipes.

L'équipe lauréate au « classement de l'étape » précédemment devra se présenter au podium signature avec tous ses coureurs en tenue de course.

Doivent se présenter pour le protocole final :

- le vainqueur de la 8^e étape ;
- le vainqueur du 75^e Critérium du Dauphiné ;
- le vainqueur du classement par points ;
- le vainqueur du classement du meilleur grimpeur ;
- le vainqueur du classement du meilleur jeune ;
- le combatif de l'étape ;
- l'équipe lauréate du classement général par équipes ;
- les trois premiers du classement général individuel.

ARTICLE 20. CLASSEMENTS UCI

Conformément aux articles du chapitre X, Titre 2 « Épreuves sur route » du règlement de l'UCI, le Critérium du Dauphiné attribue des points pour les classements mondiaux et continentaux.

ARTICLE 21. PÉNALITÉS

Les barèmes sont conformes au règlement de l'UCI.

ARTICLE 22. ENVIRONNEMENT

A.S.O. met en place des zones de collecte destinées à la récupération des déchets. Les coureurs ne peuvent jeter leurs déchets, bidons et tout autre objet que dans ces zones aménagées. Les coureurs et les suiveurs doivent adopter en toutes circonstances un comportement responsable vis-à-vis de l'environnement dans le respect des dispositions légales en vigueur.

ARTICLE 23. RÉCUSATION - EXCLUSION

23.1. A.S.O. tient pour essentielle la préservation de son image, de sa réputation et de celles de l'épreuve.

A.S.O. se réserve expressément la faculté de refuser la participation à – ou d'exclure de – l'épreuve, une équipe ou l'un de ses membres, dont la présence serait de nature à porter atteinte à l'image et/ou à la réputation d'A.S.O. et/ou de l'épreuve.

23.2. En outre, A.S.O. pourra récuser ou exclure de l'épreuve une équipe ou l'un de ses membres dans les cas suivants :

- infraction aux règles de l'épreuve, y compris celles concernant la discipline interne à l'épreuve (règles concernant l'hébergement par exemple) ;
- infraction grave à la loi française ;
- acte de vandalisme perpétré en course ou hors course ;
- tenue indécente ou comportement inconvenant ;
- tout autre acte ou fait qui serait de nature à porter atteinte à l'image et/ou à la réputation d'A.S.O. et/ou de l'épreuve.
- non-respect des mesures sanitaires mises en place pour lutter contre la propagation du virus SARSCoV-2 (Covid-19).

23.3. Le droit de récuser ou d'exclure visé aux articles 23.1 et 23.2 ci-dessus s'exercera dans les conditions suivantes :

a) A.S.O. avisera l'équipe de sa décision par écrit, notifié soit par lettre recommandée avec accusé de réception, soit par lettre remise en mains propres avec reçu, soit par télécopie ou par e-mail.

Cette lettre devra :

- spécifier si la récuser, ou l'exclusion, est liée à la présence de l'ensemble de l'équipe ou à la présence de certain(s) de ses membres nommément désigné(s) ;

- préciser que, dans le cas où la récuser ou l'exclusion serait liée à la présence de tel(s) de ses membres nommément désigné(s), l'équipe devra, en sa qualité d'employeur, le ou les retirer de son effectif pour l'épreuve ou, à défaut, renoncer de plein droit à toute participation de l'ensemble de l'équipe à l'épreuve ;
- indiquer les motifs sur lesquels elle se fonde ;
- mentionner que, pour contester cette décision, l'équipe disposera d'un délai de 24 (vingt-quatre) heures à compter de la réception de la lettre de récuser ou d'exclusion pour saisir le Tribunal arbitral du sport ("TAS") à Lausanne ; qu'à défaut, l'équipe sera réputée avoir définitivement accepté la récuser ou l'exclusion.

b) S'il est saisi d'un appel par l'équipe, le TAS désignera aussitôt un arbitre unique dans le cadre d'une procédure accélérée en application du règlement de procédure du TAS. Après avoir appelé chaque partie à développer ses moyens, l'arbitre décidera, dans les délais imposés par l'urgence, s'il y a lieu de récuser ou d'exclure l'ensemble de l'équipe ou tel(s) de ses membres.
La langue de l'arbitrage sera le français.
L'arbitre tranchera le litige conformément aux règles de droit français.
La sentence arbitrale ne pourra faire l'objet d'aucun recours.

ARTICLE 24. DROIT À L'IMAGE

Afin de permettre la diffusion et la promotion du Critérium du Dauphiné les plus larges possibles, chaque groupe sportif, et en conséquence chacun des coureurs qui le composent, reconnaît que sa participation à l'épreuve autorise l'organisateur et ses ayants droit ou ayants cause à reproduire et à représenter, sans rémunération d'aucune sorte, ses nom, voix, image, biographie et plus généralement sa prestation sportive dans le cadre du Critérium du Dauphiné de même que la/les marque(s) de ses équipementiers et sponsors, sous toute forme, sur tout support existant ou à venir, en tout format, pour toute communication au public dans le monde entier, pour tout usage y compris à des fins publicitaires et/ou commerciales sans aucune limitation autre que celles visées ci-après, et pour toute la durée de la protection actuellement accordée à ces exploitations par les dispositions législatives ou réglementaires, les décisions judiciaires et/ou arbitrales de tout pays ainsi que les conventions internationales actuelles ou futures, y compris pour les prolongations éventuelles qui pourraient être apportées à cette durée. Cependant, l'organisateur, lorsqu'il autorisera un tiers à utiliser des images de l'épreuve à des fins publicitaires ou promotionnelles, n'autorisera pas ce tiers à utiliser le nom, la voix, l'image, la biographie ou la prestation sportive d'un coureur non plus que la marque de son sponsor ou équipementier en vue d'une association directe ou indirecte entre ce coureur, la marque de son sponsor ou équipementier et le produit, le service, la marque ou le nom commercial dudit tiers sans l'autorisation expresse du coureur, sponsor ou équipementier concerné. De même, à l'exception des livres, livres photos, B.D., sous toute forme d'édition, des vidéo cassettes, CD-ROM, DVD ou plus généralement de tous vidéogrammes ou vidéodisques, sur quelque support et format que ce soit dont le sujet porte en tout ou partie sur le Critérium du Dauphiné, des posters, affiches, carnets de route, carnets de signatures, cartes, programmes officiels relatifs au Critérium du Dauphiné, l'organisateur n'exploitera pas et n'autorisera pas l'exploitation de l'image individuelle d'un coureur dans le cadre de la commercialisation de produits dérivés dits de merchandising.

ARTICLE 25 - PARIS SPORTIFS

Afin de prévenir tout risque de conflits d'intérêts, les équipes et chacun de leurs membres (coureurs, personnel d'encadrement, entraîneurs, médecins...) ont l'obligation de ne pas engager, à titre personnel, directement ou par personne interposée, des mises sur les paris sportifs portant sur le Critérium du Dauphiné.

ARTICLE 26.

Le présent règlement a été rédigé en langue française qui fera foi en cas de difficulté d'interprétation de ses termes dans une autre langue.

PARTENAIRES

LCL • PARTENAIRE DU MAILLOT JAUNE

Fidèle à ses engagements, LCL est présent sur le Tour de France depuis 1981. LCL renforce sa présence tout au long de l'année grâce à des épreuves cyclistes de renommée internationale :

- ▶ Paris-Nice
- ▶ Paris-Roubaix
- ▶ Critérium du Dauphiné,
- ▶ Tour de France
- ▶ Tour de France Femmes avec Zwift
- ▶ Paris-Tours

Retrouvez toute l'actualité de LCL sur les réseaux sociaux :

- facebook.com/LCL
- @MaillotjauneLCL et @LCL
- @LCL

lcl.fr



© A.S.O. / A. BRADWAY

RÉGION AUVERGNE-RHÔNE-ALPES • PARTENAIRE DU MAILLOT BLEU À POIS BLANCS

Le Critérium du Dauphiné Auvergne-Rhône-Alpes est une compétition légendaire. Chaque année, il réunit, sur notre territoire, l'élite du peloton international venue se mesurer à nos exigeantes routes. Rendez-vous phare de la saison, il est toujours un bel avant-goût du Tour de France.

L'institution qu'est devenue, au fil des éditions, le Critérium du Dauphiné est aussi le symbole de l'excellence de notre région en matière de cyclisme. Auvergne-Rhône-Alpes est une grande région du sport et surtout une historique terre de vélo. Des routes auvergnates aux cols alpins, le tracé de cette nouvelle édition mettra en valeur nos paysages et nos territoires, terrains de jeu de prédilection pour de nombreux amateurs de vélo.

La Région est ainsi fière d'être partenaire d'une telle compétition. D'abord parce qu'elle incarne toutes les belles valeurs du cyclisme, qui me tiennent tant à cœur : la persévérance, l'abnégation, le mérite, l'engagement. Mais aussi car les courses cyclistes instaurent, dans nos communes et villages, une ambiance festive inoubliable : du départ à l'arrivée, tous nos habitants peuvent profiter de cette atmosphère magique offerte par le passage des coureurs. C'est ainsi que des passions naissent au bord des routes, quand on peut s'éblouir des exploits des plus grands champions. Cette édition sera aussi l'occasion de retrouver nos champions régionaux, qui portent haut la fierté de notre territoire. De Julian Alaphilippe à Romain Bardet, tant de champions viennent de notre région et en sont de formidables ambassadeurs.

Excellente course à tous

Laurent Wauquiez – Président de la Région AUVERGNE-RHÔNE-ALPES

auvergnerrhonealpes.fr



HÔTEL DE RÉGION À LYON - © MICHEL PERES

DOMITYS • PARTENAIRE DU VAINQUEUR D'ÉTAPE

DOMITYS, numéro 1 des résidences services seniors en France, est une marque de la société ÆGIDE, membre du Groupe AG2R LA MONDIALE.

Déjà fortement implanté sur tout le territoire français ainsi qu'en Belgique, en Italie et à l'Île Maurice (210 résidences ouvertes et en construction – près de 25 000 logements), DOMITYS va continuer à renforcer son maillage géographique pour atteindre 250 résidences ouvertes à l'horizon 2025 (28 500 logements) où vivront plus de 30 000 seniors.

Depuis sa création, DOMITYS œuvre à la qualité de vie des personnes âgées, notamment en s'alliant à des partenaires reconnus pour leur engagement auprès de la population. Au travers de ses partenariats avec Amaury Sport Organisation (A.S.O.), DOMITYS marque son attachement aux valeurs partagées avec le milieu du cyclisme ; à savoir la proximité, le partage, le plaisir mais surtout l'esprit de liberté, qui fait partie intégrante de l'ADN de la marque. DOMITYS propose de vivre l'esprit libre à un moment qui constitue une nouvelle étape dans la vie des seniors, étape durant laquelle DOMITYS apporte bienveillance et confiance.

Pour plus d'informations, retrouvez-nous sur domitys.fr



PARTENAIRES



ŠKODA • VOITURE OFFICIELLE ET PARTENAIRE DU MAILLOT VERT

Škoda, partenaire de tous les amoureux du cyclisme, repart avec enthousiasme au service du peloton en 2023 ! Cette année, changez d'horizon avec le Škoda Enyaq iV, le premier SUV 100 % électrique de Škoda. Fer de lance de la transition vers l'électromobilité de la marque tchèque, le Škoda Enyaq iV allie la durabilité aux qualités typiques de Škoda : un espace généreux associé à un design émotionnel. Avec une autonomie pouvant aller jusqu'à 534 km, le SUV familial électrique saura vous épauler dans toutes les situations pour devenir votre meilleur allié au quotidien.

Vous souhaitez en savoir plus sur la gamme Škoda ?

Rien de plus simple, connectez-vous sur [skoda.fr](https://www.skoda.fr)



SKODA

SAVOIE MONT BLANC • PARTENAIRE DU MAILLOT BLANC

Savoie Mont Blanc, terre de vélo

Première destination mondiale outdoor, Savoie Mont Blanc est un paradis pour tous les passionnés de vélo. 5 634 km d'itinéraires cyclo balisés, 350 km de véloroutes et voies vertes, 91 cols bornés et 2 686 km d'itinéraires VTT sillonnent le territoire des lacs jusqu'aux sommets. En version classique ou équipé d'une assistance électrique, le vélo est le compagnon idéal pour découvrir la Savoie et la Haute-Savoie, à la journée ou en itinérance. Découvrez la Belle Via et la ViaRhôna, flânez sur le Tour des Bauges à vélo, suivez les itinéraires gourmands labellisés Vélo & Fromages, ou relevez le défi de gravir les grands cols !


Notre conseil : téléchargez l'appli Vélo Savoie Mont Blanc. Pratique et gratuite, elle permet d'accéder à près de 800 parcours tous niveaux en Savoie et Haute-Savoie.

Savoie Mont Blanc inspire les grands événements

Tout au long de l'été, les grandes courses de vélo, à l'instar du Critérium du Dauphiné Auvergne Rhône-Alpes, font étape en Savoie Mont Blanc :

- ▶ L'Étape du Tour, le 9 juillet : Annemasse-Morzine
- ▶ Le Tour du France, 5 étapes en Savoie et Haute-Savoie du 15 au 20 juillet

[savoie-mont-blanc.com](https://www.savoie-mont-blanc.com)



SAVOIE
MONT:
BLANC

© Fabien Boukka

CENTURY 21 • PARTENAIRE DU PRIX DE LA COMBATIVITÉ

1^{er} réseau d'agences immobilières dans le monde, CENTURY 21 est présent en France depuis 1987 et regroupe 7 830 personnes qui interviennent sur les métiers de la transaction, la gestion locative, la gestion de copropriétés et l'entreprise et commerce sur l'ensemble du territoire. Après 6 années en tant que partenaire officiel, CENTURY 21 devient parrain du prix de la combativité de trois des plus prestigieuses épreuves cyclistes organisées dans l'Hexagone : le Tour de France, Paris-Nice et le Critérium du Dauphiné pour 2023, 2024 et 2025. Autant d'occasions pour les 950 agences du réseau d'aller à la rencontre du public, de renforcer leur ancrage local et de faire rayonner leurs valeurs d'engagement, d'esprit d'équipe, de solidarité, de proximité et de combativité !

Retrouvez CENTURY 21 sur les routes, en agence ou sur [century.fr](https://www.century.fr) !



CENTURY 21

PARTENAIRES

SANTINI • PARTENAIRE OFFICIEL

Santini Cycling Wear habille la passion pour le cyclisme depuis 1965.

Depuis plus de 50 ans, Santini a toujours été aux côtés des plus grandes équipes et courses cyclistes du monde.

En 2023, Santini est fier de poursuivre son engagement en tant que Partenaire officiel du Critérium du Dauphiné et de réaliser ainsi les 4 célèbres maillots de leader.

Cette épreuve incontournable du calendrier cycliste a été l'inspiration d'une collection dédiée, illustrant son profil si montagneux à travers un design très graphique et avec un clin d'œil à la particularité de son Maillot Jaune.

Rendez-vous sur santinicycling.com



AG2R LA MONDIALE • PARTENAIRE OFFICIEL

Prévoyance, santé, épargne, retraite complémentaire et supplémentaire : AG2R LA MONDIALE est le spécialiste de la protection sociale et patrimoniale en France.

Notre mission : répondre à tous les besoins de protection de la personne tout au long de la vie.

Nos singularités : présents sur tous les territoires de France hexagonale et océanique, nous entretenons une relation de proximité unique avec 15 millions de personnes et près de 510 000 entreprises.

En nous adaptant en permanence, nous leur apportons des solutions personnalisées afin de les aider à prendre la main sur demain. Fortement ancrés dans l'économie sociale, nous agissons dans l'intérêt premier de nos assurés.

Cette conception unique de notre métier motive notre engagement dans le cyclisme depuis 24 ans pour promouvoir nos valeurs et valoriser la prévention santé par l'encouragement de l'activité physique avec notre programme Vivons Vélo.

ag2rlamondiale.fr



NTT • PARTENAIRE OFFICIEL

Cyclisme, intelligence continue et une expérience révolutionnaire pour les fans. «Tout est iNTTerconnected.»

En tant que partenaire technologique officiel d'Amaury Sport Organisation (A.S.O.), NTT façonne le futur de l'engagement des fans, approfondit l'analyse des données par l'application de technologies intelligentes et transforme le secteur du cyclisme professionnel grâce à l'innovation et aux partenariats.

Une nouvelle génération de fans et d'amateurs de ce sport suit l'action de plus près à travers le suivi des coureurs en direct, des infographies télévisées et des données prédictives sur les réseaux sociaux et sur l'écran des mobiles dans le monde entier. Les technologies intelligentes et les données sont la clé de la transformation de votre secteur. Ensemble nous accomplissons de grandes réalisations.

Rendez-vous sur services.global.NTT/tourdefrance



PARTENAIRES



TISSOT • PARTENAIRE OFFICIEL ET CHRONOMÉTREUR OFFICIEL

Depuis 1853, Tissot est au cœur de l'industrie horlogère suisse. Notre attachement à la qualité et au savoir-faire horloger n'a d'égal que notre passion pour la performance et la précision. Année après année, nos modèles innovants, à l'image de la légendaire Tissot T-Touch, ont révolutionné notre secteur et marqué l'histoire. Avant-gardiste, la Tissot T-Touch Connect Solar est aujourd'hui alimentée de manière durable par l'énergie solaire et utilise une technologie connectée respectueuse de la vie privée, autant de qualités qui assoient notre solide réputation d'innovateurs par tradition. Témoins de notre passion pour le monde du sport, nos systèmes de chronométrage ont reçu l'aval de nombreux athlètes et championnats professionnels. La NBA et la FIBA en basketball, le Tour de France et la Vuelta en cyclisme, et le MotoGP™ en sports mécaniques ne sont que quelques-uns des grands noms qui font ainsi confiance au chronométrage Tissot. Nous proposons à nos clients des montres innovantes et traditionnelles, dans une quête constante de qualité, d'authenticité et d'excellence.

[tissotwatches.com](https://www.tissotwatches.com)



SHIMANO • PARTENAIRE OFFICIEL

Fondée à Sakai City - Osaka, Japon - en 1921, Shimano se consacre depuis plus de 100 ans à aider ses clients à se rapprocher de la nature et à soutenir les gens à réaliser leurs rêves et cela s'accompagne du désir de créer des produits et des vêtements d'exception pour le cyclisme.

Shimano Inc. comprend un large éventail de fonctions, incluant la planification, le développement, le design, la fabrication ainsi que de nombreuses fonctions support nécessaires à la fourniture de composants pour vélos mais aussi de moulinets pour la pêche et d'équipement pour l'aviron.

En Europe, Shimano représente 'les yeux, les oreilles et la bouche' du Team Shimano global. Sa mission consiste à être un fournisseur d'excellence et un partenaire de valeur pour tous les clients sur ses marchés européens et de favoriser la demande pour les produits Shimano et les produits dont Shimano est le propriétaire.

Shimano est fier d'avoir développé des produits qui continuent d'emmener de nombreux athlètes vers la victoire et de rendre possible un nombre infini de trajets en vélo.

Visitez [cycle.shimano-eu.com](https://www.cycle.shimano-eu.com) pour plus d'informations.



PARTENAIRES

LE DAUPHINÉ LIBÉRÉ • PARTENAIRE MÉDIA OFFICIEL

Depuis sa première édition en 1947, le Critérium du Dauphiné est intimement lié à l'histoire de notre journal. Une fois encore, l'épreuve bénéficiera d'une belle couverture sur tous nos supports.

Du 4 au 11 juin, la 75^e édition du Critérium du Dauphiné s'en va de nouveau sillonner les routes de la région d'ouest en est, des confins de l'Auvergne aux grands cols alpins avant de boucler la semaine à la Bastille, sur les hauteurs de Grenoble, 23 ans après la dernière arrivée au même endroit. Arrivées inédites dans le Jura, à Crest-Voland ou au sommet du col de la Croix-de-Fer, à 2067 mètres d'altitude, l'épreuve imaginée par Georges Cazeneuve promet encore une semaine d'exploits et d'émotions avec certains des favoris du prochain Tour de France.

ledauphine.com



© S. Muscio - Le Dauphiné Libéré

FRANCE BLEU • PARTENAIRE MÉDIA OFFICIEL

France Bleu, propose cette année encore une couverture exceptionnelle du Critérium du Dauphiné.

Cette semaine de course est considérée comme déterminante en vue du Tour de France par les coureurs qui s'y présentent. Pour la 75^e édition, huit étapes sont au programme pour un total de 1207,2 kilomètres, au départ de Chambon-sur-Lac dans le Puy-de-Dôme et avec une finale à La Bastille sur les hauteurs de Grenoble.

Tous les jours, suivez toute l'actualité de la course sur France Bleu Pays d'Auvergne, France Bleu Saint-Etienne Loire, France Bleu Bourgogne, France Bleu Besançon, France Bleu Pays de Savoie et France Bleu Isère. Retrouvez les résultats et l'étape du jour dans nos éditions. France Bleu sera également la radio partenaire officielle pour guider le public en relayant l'info circulation et l'accès aux espaces traversés par la course. France Bleu, le sport 100% vélo.

francebleu.fr



PARTENAIRES



FRANCEINFO • PARTENAIRE MÉDIA OFFICIEL

FRANCEINFO poursuit sa collaboration avec le Critérium du Dauphiné, l'un des rendez-vous majeurs du calendrier cycliste ! Fanny Lechevestrier, journaliste à la Direction des sports, couvrira en direct le Critérium du Dauphiné. franceinfo couvre les grandes courses cyclistes et plus généralement les grands événements sportifs : le Tour de France, la Solitaire du Figaro, la Route du Rhum...

Retrouvez tous les jours l'actualité sportive dans « franceinfo sport » à 6h34 et 7h36 sur franceinfo et sur

franceinfo.fr

francetvinfo.fr



© A.S.O. - A. Broadway

FRANCE TÉLÉVISIONS • PARTENAIRE HISTORIQUE ET DIFFUSEUR OFFICIEL

France Télévisions propose chaque année, tout particulièrement sur France 3, les plus grands rendez-vous de cyclisme. Cette offre sans équivalent et la mise en place de dispositifs exceptionnels permettent à l'ensemble des Français de suivre, les exploits des coureuses et coureurs. Les épreuves majeures féminines et masculines, courses d'un jour ou par étapes (auxquelles s'ajoutent les courses retransmises spécifiquement sur les antennes régionales de France 3), sont proposées en direct chaque saison sur les antennes de France Télévisions. Une programmation qui met à l'honneur la richesse et la diversité des compétitions et qui montre l'engagement fort du Groupe FTV pour le cyclisme.

Partenaire historique du Critérium du Dauphiné, diffuseur officiel et producteur du signal international de la course, France Télévisions proposera en 2023, comme chaque année, une couverture exceptionnelle de cette épreuve emblématique du calendrier international.

Du 4 au 11 juin, les 8 étapes de cette 75^e édition seront à vivre en direct sur France 3 :

- ▶ **Dimanche 4 juin** de 15h10 à 17h05.
- ▶ **Lundi 5 au vendredi 9 juin** de 15h10 à 16h50.
- ▶ **Samedi 10 et dimanche 11 juin** de 13h30 à 15h00.

Alexandre Pasteur, Marion Rousse et Laurent Jalabert seront aux commentaires quand Thomas Voeckler suivra sur la moto au cœur de la course. S'y ajoutera une couverture complète de l'actualité de la course dans TOUT LE SPORT et STADE 2 chaque soir ainsi que dans les JT et magazines sports de France3 Auvergne – Rhône – Alpes. Toutes les étapes de cette 75^e édition seront bien sûr à vivre en direct vidéo simultané sur le site le **france.tv** et l'application **france.tv/sport**.

france.tv

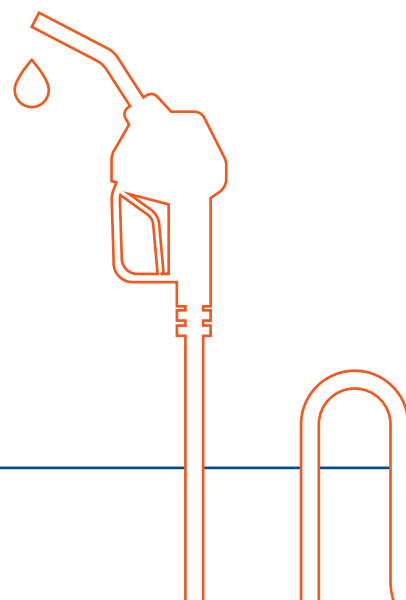
[@francetvsport](https://francetvsport.com)



© Philippe Laroux / France Télévisions

STATIONS-SERVICE

ADRESSE	TÉLÉPHONE	DISTANCE ARRIVÉE	HORAIRES
DIMANCHE 4 JUIN • 1^{er} ÉTAPE • ► CHAMBON-SUR-LAC (63) ❖ CHAMBON-SUR-LAC (63)			
GARAGE AD Rue du Tartaret 63790 Muroi	+33 (0)4 73 88 60 22	1,5 km	de 14h00 à 18h00
LUNDI 5 JUIN • 2^e ÉTAPE • ► BRASSAC-LES-MINES (63) ❖ LA CHAISE-DIEU (43)			
GARAGE THOMAS CARESMIER Route de Vichy 43160 La Chaise-Dieu	+33 (0)4 71 00 10 77 +33 (0)6 37 42 59 34	1 km	de 14h00 à 19h00
MARDI 6 JUIN • 3^e ÉTAPE • ► MONISTROL-SUR-LOIRE (43) ❖ LE COTEAU (42)			
AVIA 52, boulevard Charles de Gaulle 42120 Le Coteau	+33 (0)4 77 67 05 86 +33 (0)6 75 87 90 32	2,8 km	de 14h00 à 19h00
MERCREDI 7 JUIN • 4^e ÉTAPE - C.L.M individuel • ► COURS (69) ❖ BELMONT-DE-LA-LOIRE (42)			
AVIA Route Napoléon 240 69430 Chênelette	+33 (0)4 74 03 62 51 +33 (0)4 72 80 88 49	15 km	de 14h00 à 19h00
JEUDI 8 JUIN • 5^e ÉTAPE • ► CORMORANCHE-SUR-SAÔNE (01) ❖ SALINS-LES-BAINS (39)			
ACCESS - TOTALENERGIES 13, avenue Aristide Briand 39110 Salins-les-Bains	+33 (0)3 84 73 11 94	2,8 km	de 14h00 à 19h00
VENREDI 9 JUIN • 6^e ÉTAPE • ► NANTUA (01) ❖ CREST-VOLAND (73)			
ACCESS - TOTALENERGIES 20 avenue des Chasseurs Alpains 73200 Albertville	+33 (0)6 64 56 46 61	25 km	de 14h00 à 19h00
SAMED 10 JUIN • 7^e ÉTAPE • ► PORTE-DE-SAVOIE (73) ❖ COL DE LA CROIX DE FER - SAINT-SORLIN (73)			
Pas de station			
DIMANCHE 11 JUIN • 8^e ÉTAPE • ► LE PONT-DE-CLAIX ❖ LA BASTILLE GRENOBLE ALPES MÉTROPOLE (38)			
TOTAL PONT-DE-CLAIX 96, cours Saint André 38800 Le Pont-de-Claix	+33 (0)7 64 82 10 18	2,5 km	de 08h00 à 10h00





VILLE	ÉTABLISSEMENT	ADRESSE	TÉLÉPHONE
DIMANCHE 4 JUIN • 1^{re} ÉTAPE • ▶ CHAMBON-SUR-LAC (63) ❖ CHAMBON-SUR-LAC (63)			
Issoire	Centre hospitalier Paul Ardier	13, rue du Docteur Sauvat	+33 (0)4 73 89 72 72
Clermont-Ferrand	Centre hospitalier universitaire Gabriel Montpied	58, rue Montalembert	+33 (0)4 73 75 07 50
LUNDI 5 JUIN • 2^e ÉTAPE • ▶ BRASSAC-LES-MINES (63) ❖ LA CHAISE-DIEU (43)			
Issoire	Centre hospitalier Paul Ardier	13, rue du Docteur Sauvat	+33 (0)4 73 89 72 72
Clermont-Ferrand	Centre hospitalier universitaire Gabriel Montpied	58, rue Montalembert	+33 (0)4 73 75 07 50
Brioude	Centre Hospitalier	2, rue Michel de l' Hospital	+33 (0)4 71 50 99 99
Le Puy-en-Velay	Centre hospitalier Émile Roux	12, boulevard Docteur André Chantemesse	+33 (0)4 71 04 32 10
MARDI 6 JUIN • 3^e ÉTAPE • ▶ MONISTROL-SUR-LOIRE (43) ❖ LE COTEAU (42)			
Saint-Étienne	C.H.U. Hôpital Nord	Avenue Albert Raimond	+33 (0)4 77 82 80 00
Montbrison	Centre hospitalier du Forez	Avenue des Monts du Soir	+33 (0)4 77 96 78 00
Feurs	Centre hospitalier du Forez	26, rue Camille Pariat	+33 (0)4 77 27 54 54
Roanne	Centre Hospitalier	28, rue de Charlieu	+33 (0)4 77 44 30 00
MERCREDI 7 JUIN • 4^e ÉTAPE - C.L.M individuel • ▶ COURS (69) ❖ BELMONT-DE-LA-LOIRE (42)			
Roanne	Centre Hospitalier	28, rue de Charlieu	+33 (0)4 77 44 30 00
JEUDI 8 JUIN • 5^e ÉTAPE • ▶ CORMORANCHE-SUR-SAÔNE (01) ❖ SALINS-LES-BAINS (39)			
Mâcon	Centre Hospitalier	350, boulevard Louis Escande	+33 (0)3 85 20 30 40
Chalon-sur-Saône	Centre hospitalier William Morey	4, rue du Capitaine Drillien	+33 (0)3 85 44 66 88
Lons-le-Saunier	Centre hospitalier Jura Sud	55, rue du Docteur Jean Michel	+33 (0)3 84 35 60 00
Besançon	C.H.U.	3, boulevard A. Fleming	+33 (0)3 81 66 81 66
VENDREDI 9 JUIN • 6^e ÉTAPE • ▶ NANTUA (01) ❖ CREST-VOLAND (73)			
Saint-Julien-en-Genevois	C. H. Annecy-Genevois	Chemin du Loup	+33 (0)4 50 49 65 65
Annecy (Epagny Metz-Tessy)	C. H. Annecy-Genevois	1, avenue de l'Hôpital – Epagny Metz-Tessy	+33 (0)4 50 63 63 63
Contamine-sur-Avre	Centre hospitalier Alpes-Léman	558, route de Findrol	+33 (0)4 50 82 20 00
Albertville	C.H.I. Albertville-Moûtiers	253, rue Pierre de Coubertin	+33 (0)4 79 89 55 55
SAMED 10 JUIN • 7^e ÉTAPE • ▶ PORTE-DE-SAVOIE (73) ❖ COL DE LA CROIX DE FER - SAINT-SORLIN (73)			
Chambéry	Centre hospitalier Métropole Savoie Site Chambéry	Place Lucien Biset	+33 (0)4 79 96 50 50
Albertville	C.H.I. Albertville-Moûtiers	253, rue Pierre de Coubertin	+33 (0)4 79 89 55 55
Saint-Jean-de-Maurienne	Centre Hospitalier	81, rue du Docteur Grange	+33 (0)4 79 20 60 20
Grenoble (La Tronche)	Hôpital Albert Michallon	Boulevard de la Chantourne La Tronche	+33 (0)4 76 76 50 28
DIMANCHE 11 JUIN • 8^e ÉTAPE • ▶ LE PONT-DE-CLAIX ❖ LA BASTILLE (38) GRENOBLE ALPES MÉTROPOLE			
Grenoble (La Tronche)	Hôpital Albert Michallon	Boulevard de la Chantourne La Tronche	+33 (0)4 76 76 50 28
Chambéry	Centre hospitalier Métropole Savoie Site Chambéry	Place Lucien Biset	+33 (0)4 79 96 50 50
Voiron	Centre Hospitalier	34, avenue Jacques Chirac	+33 (0)4 76 76 75 75

MÉDIATISATION DE L'ÉPREUVE

Suivez la course en direct sur **france.3** et **EUROSPORT** dès le dimanche 4 juin 2023.

SUIVI DE LA COURSE EN TÉLÉVISION



Course diffusée dans
190 pays



26 diffuseurs dont
24 en direct



Près de **8,25 millions** de téléspectateurs uniques ayant vu au moins 1' des 8 étapes diffusées*

*en 2022

FRANCE

(••) Direct

France 3

Dimanche 4 juin de 15h10 à 17h05
Lundi 5 au vendredi 9 juin de 15h10 à 16h50
Samedi 10 et dimanche 11 juin de 13h30 à 15h00

Eurosport 1

Dimanche 4 juin de 15h15 à 17h00
Lundi 5 au vendredi 9 juin de 15h00 à 16h45
Samedi 10 et dimanche 11 juin de 13h10 à 15h00

EUROPE

(••) Direct (ou différé)

Eurosport 2

Lundi 5 juin de 21h00 à 22h00 (en différé)
Mardi 6 juin au vendredi 9 juin de 15h00 à 16h45
Samedi 10 et dimanche 11 juin de 13h10 à 15h00

Eurosport 1

Dimanche 4 juin de 23h50 à 00h45 (en différé)

Autres chaînes

Direct (ou différé)

Belgique : RTBF, VRT
Danemark : DKTV2
Espagne : Teledporte
Italie : Rai Sport
Luxembourg : RTL
Norvège : TV2
Pays-Bas : NOS (week-ends)
Pays Basque : ETB
Suisse : SRG SSR (week-ends)

Résumés quotidiens

Royaume-Uni : ITV4

MONDE

(••) Direct

Afrique subsaharienne : SuperSport
Amérique latine : ESPN International
Asie du Sud-Est : Eurosport
Australie : SBS
Canada : FloBikes
Chine : Zhibo.tv
Colombie : Caracol
États-Unis : NBC Sports
Japon : J Sports
Moyen-Orient et Afrique du Nord : beIN Sports
Nouvelle-Zélande : Sky Sport

Résumés quotidiens

Amérique latine : Global Cycling Network
Monde : Lanterne Rouge

Programme final

Amérique latine : DirecTV
États-Unis : Global Cycling Network

Agences news

AFPTV, Eurovision, Reuters, SNTV

Chaîne news monde

France 24 (en français, anglais et arabe)



SUIVI DE LA COURSE EN DIGITAL



LIVE VIDÉO
france•tv
sport



DÉPÊCHES, RÉSULTATS,
CLASSEMENTS EN DIRECT MINUTE
PAR MINUTE
criterium-du-dauphine.fr



RÉSEAUX SOCIAUX
@dauphine #Dauphine
@CriteriumDuDauphine






Une communauté de **196 700 followers**
sur les plateformes officielles (Facebook, Twitter et Instagram)*
*en date du 26 avril 2023




PALMARÈS

2022 - 1 193,6 km


CLASSEMENT GÉNÉRAL

1 ^{er}		Primoz ROGLIC	29h11'22"
2 ^e		Jonas VINGEGAARD	à 40"
3 ^e		Ben O'CONNOR	à 1'41"


CLASSEMENT PAR POINTS

 Wout VAN AERT

MEILLEUR GRIMPEUR

 Pierre ROLLAND

MEILLEUR JEUNE

 Tobias JOHANNESSEN











































































CLASSEMENT PAR ÉQUIPES


 JUMBO - VISMA



© A.S.O. 2022 - A. Vialette

DE 1947 À 2021

1947		Édouard Klabinski	1973		Luis Ocana	1999		Alexandre Vinokourov
1948		Édouard Fachleitner	1974		Alain Santy	2000		Tyler Hamilton
1949		Lucien Lazaridès	1975		Bernard Thévenet	2001		Christophe Moreau
1950		Nello Lauredi	1976		Bernard Thévenet	2002		Lance Armstrong
1951		Nello Lauredi	1977		Bernard Hinault	2003		Lance Armstrong
1952		Jean Dotto	1978		Michel Pollentier	2004		Iban Mayo
1953		Lucien Teisseire	1979		Bernard Hinault	2005		Iñigo Landa
1954		Nello Lauredi	1980		Johan Van Der Velde	2006		Levi Leipheimer
1955		Louison Bobet	1981		Bernard Hinault	2007		Christophe Moreau
1956		Alex Close	1982		Michel Laurent	2008		Alejandro Valverde
1957		Marcel Rohrbach	1983		Greg Lemond	2009		Alejandro Valverde
1958		Louis Rostollan	1984		Martin Ramirez	2010		Janez Brajkovič
1959		Henry Anglade	1985		Phil Anderson	2011		Bradley Wiggins
1960		Jean Dotto	1986		Urs Zimmermann	2012		Bradley Wiggins
1961		Brian Robinson	1987		Charly Mottet	2013		Christopher Froome
1962		Raymond Mastrotto	1988		Luis Herrera	2014		Andrew Talansky
1963		Jacques Anquetil	1989		Charly Mottet	2015		Christopher Froome
1964		Valentin Uriona	1990		Robert Millar	2016		Christopher Froome
1965		Jacques Anquetil	1991		Luis Herrera	2017		Jakob Fuglsang
1966		Raymond Poulidor	1992		Charly Mottet	2018		Geraint Thomas
1967		Non disputé	1993		Laurent Dufaux	2019		Jakob Fuglsang
1968		Non disputé	1994		Laurent Dufaux	2020		Daniel Martinez
1969		Raymond Poulidor	1995		Miguel Indurain	2021		Richie Porte
1970		Luis Ocana	1996		Miguel Indurain	2022		Primoz Roglic
1971		Eddy Merckx	1997		Udo Bölts			
1972		Luis Ocana	1998		Armand De Las Cuevas			



© A.S.O. 2023 - CRÉDITS PHOTOS : A.S.O. / A. VIALATTE - CE DOCUMENT EST IMPRIMÉ SUR UN PAPIER CERTIFIÉ FSC ISSU DE FORÊTS GÉRÉES DE MANIÈRE RESPONSABLE

criterium-du-dauphine.fr • [@dauphine](https://twitter.com/dauphine) • [#Dauphine](https://hashtage.com/#Dauphine)

A.S.O.
Amaury Sport Organisation

Bâtiment Quai Ouest - 40-42 quai du Point du Jour - CS 90302
92650 Boulogne-Billancourt Cedex - Tél. +33 (0)1 41 33 14 00

 PEFC™ 10-31-1188