



# LADIES TOUR

# LETT




## 23. - 28. Mai 2023

SCHLEIZ - GERA - SCHMÖLLN - GOTHA - SCHMALKALDEN - MÜHLHAUSEN



### TECHNISCHER LEITFADEN TECHNICAL GUIDE





Zeitplan	timetable
OE Ortseingang	town entry
OA Ortsausgang	town exit
→ rechts abbiegen	turn right
← links abbiegen	turn left
↑ gerade weiter	straight ahead
Achtung Querung Bahnschienen	attention level crossing
↙ links halten	left
↘ rechts halten	right
Straßenbahn-Schienen	tram rails
↑ Hauptstraße folgen	follow mainroad
! Vorsicht	attention
↻ <u>Kreisverkehr</u> rechts abbiegen	round-about right
↻ <u>Kreisverkehr</u> links abbiegen	round-about left
↻ <u>Kreisverkehr</u> gerade weiter	round-about straight ahead
↑ Fahrbahnverengung	narrow street
⚠ Achtung Fahrbahnteiler	attention traffic island
⚠ Achtung Kopfsteinpflaster Anfang	attention cobblestones start
⚠ Achtung Kopfsteinpflaster Ende	attention cobblestones finish
↘ Fahrbahnteilerrechts vorbei	pass on the right side
↙ Fahrbahnteiler links vorbei	pass on the left side
⚠ Achtung Engstelle Brücke	attention bottleneck bridge
↗ halbrechts folgen	follow half right
⤴ Scharfer Start	official start
QOM BW Bergwertung	QOM Queen of the mountain
SPRINT SW Sprintwertung	SPRINT Sprint Classification
↑ Abfallzone Beginn	waste zone start
↓ Abfallzone Ende	waste zone end
🚩 Ziel	finish

Streckenschilder	route signs
Obligatory Passage Point (PPO)	
Media Production	only for TV and Radio production
Doping-Kontrolle Dopingmobil	doping tests
Teamparkplatz	parking teams
Fahrbahnteiler	traffic island
Einleitung	introduction
Richtungspfeil	direction arrow
Permanence Rennbüro	Orga office
Pressezentrum	press office

# Inhalt

content

- 4 **Grußwort** - Vera Hohlfeld / Marian Koppe
- 5 **Grußwort** - Thüringer Ministerpräsident Bodo Ramelow
- 7 **Ehrentafel** / roll of honor
- 9 **Polizeianweisung** / police instructions
- 11 **Lizenzkontrolle** / presentation of licences
- 12 **Trikots** / jersey
- 14 **Teams** / teams



## ETAPPEN

17	1. Etappe / 1st stage	23/05/2023	Rund um Schleiz
23	2. Etappe / 2nd stage	24/05/2023	Rund um Gera
33	3. Etappe / 3rd stage	25/05/2023	Rund um Schmölln
43	4. Etappe / 4th stage	26/05/2023	Rund um Gotha
53	5. Etappe / 5th stage	27/05/2023	Rund um Schmalkalden
63	6. Etappe / 6th stage	28/05/2023	Rund um Mühlhausen

- 72 **Sonderbestimmungen** / specific regulations
- 76 **Hotels** / hotels
- 77 **Krankenhäuser** / hospitals
- 78 **Offizielle** / officials



## Impressum / imprint

**Ausrichter:** TRF Thüringer Sportmarketing GmbH · Blumenstraße 70 · 99092 Erfurt / **Redaktion:** Vera Hohlfeld, Marian Koppe  
**Layout:** Britta Rost / **Druck:** Repropartner Erfurt · Liebknechtstraße 18 · 99085 Erfurt / **Fotos:** Arne Mill (Tourfotograf)



**Liebe Sportlerinnen,  
liebe Sponsoren und Partner,  
liebe Mitarbeiterinnen und  
Mitarbeiter, liebe Radsportfans,**

wir, Vera Hohlfeld- Tourdirektorin und Marian Koppe- Renndirektor der LOTTO Thüringen Ladies Tour, freuen uns nach vielen Monaten intensiver Gespräche, harter Vorbereitungen und vor allem großer Vorfreude, Euch zur nunmehr 35. Auflage unserer Rundfahrt vom 23.05.-28.05.2023 recht herzlich begrüßen zu können.

Unsere traditionsreiche Tour führt durch die schönsten Orte Thüringens und auch über unsere Landesgrenzen hinaus. Nur durch das Engagement und die langjährige Verbundenheit und Treue unserer Sponsoren, Partner und Unterstützer kann auch in diesem Jahr das einzige internationale Frauenetappenrennen in Deutschland durch Thüringen rollen und verspricht mit einem hochkarätig besetzten Starterfeld ein unvergessliches Ereignis im Frauenradsport zu werden. Dank der großen Unterstützung des Freistaates Thüringen und die damit verbundene Wertschätzung des Frauenradsports in Thüringen, konnte der Rundfahrt-Etat aufgestockt und die Arbeit im internationalen Vergleich weiter professionalisiert werden. Dies macht uns außerordentlich stolz und dankbar.

Es ist uns gelungen, eine sportlich anspruchsvolle Strecke zu kreieren mit der wir gleichzeitig unserem Wunsch gerecht werden, als Markenbotschafter für unser Bundesland zu wirken und die Bekanntheit und Schönheit Thüringens national wie international zu steigern. Dank TV-Liveübertragungszeiten im MDR Thüringen sowie täglicher Berichterstattung im MDR, in der SPIO-App, auf GCN (Eurosport) und dem täglichen Live-Stream auf sportschau.de, können wir die LOTTO Thüringen Ladies Tour einem noch größeren Publikum zugänglich machen.

Besonders freuen wir uns, dass wir mit den Mannschaften SD Worx, UAE Team ADQ, Fenix-Deceuninck, Team Jayco AlUla und Canyon SRAM Racing gleich fünf Mannschaften aus der WORLD-Tour für unsere Tour begeistern konnten. Insgesamt 18 Mannschaften mit über 100 Fahrerinnen – darunter auch einige langjährige „Stammgäste“ des Frauenradsports – sorgen für ein anspruchsvolles Teilnehmerinnenfeld und versprechen sportlich ambitionierte, qualitativ hochwertige Rennen in unserem landschaftlich einmaligen Thüringen.

Engagement und Leidenschaft sind wesentliche Eckpfeiler für das Gelingen unserer 35. LOTTO Thüringen Ladies Tour. Ohne unsere vielen freiwilligen ehrenamtlichen Helferinnen und Helfer und das große Engagement aller Beteiligten über das Normalmaß hinaus, wäre eine solche Rundfahrt nicht durchführbar. Ein herzlicher Dank an alle Beteiligten.

Nun ist es also angerichtet, wir freuen uns auf sechs spannende und ereignisreiche Etappen und viele begeisterte Zuschauerinnen und Zuschauer vor Ort und im TV.  
Wir wünschen allen Beteiligten faire und unfallfreie Renntage im Freistaat Thüringen.

Ihre und Eure



Vera Hohlfeld  
Tour-Direktorin

Ihr und Eurer



Marian Koppe  
Renndirektor



Foto: Thüringer Staatskanzlei/Deif Zeh

Liebe Radsportfans,

Thüringen ist schon lange ein Radsportland: Bereits 1867 wurden hier erste Straßenrennen gefahren. Das zeigt sich noch heute in der Vereinsarbeit. Thüringen hat 90 Radsport-Vereine mit 2.400 Mitgliedern. Jugendliche können auch deswegen so überragenden Thüringer Radsportlerinnen und Radsportlern wie Kristina Vogel, Lisa Klein oder Marcel Kittel nacheifern.

In diesem Jahr dürfen wir uns auf die 35. Lotto-Thüringen-Ladies Tour freuen. Vom 23. bis 28. Mai wird diese Rundfahrt, die das bedeutendste und größte deutsche Frauen-Etappenrennen ist, wieder durch unser schönes Bundesland führen. Auch 2023 gehört das Rennen erneut zur zweithöchsten Kategorie des Radsport-Weltverbandes UCI.

Gerne unterstützt die Thüringer Landesregierung die Lotto-Thüringen-Ladies-Tour, denn dieses Radrennen wirbt mit seinen Bildern auch dafür, Thüringen zu besuchen und zu entdecken.

Ich danke dem Organisationsteam und der Tourleitung, insbesondere Vera Hohlfeld und Marian Koppe, die hier seit vielen Jahren einen großen Anteil am Erfolg des Rennens haben. Mein Dank geht auch an die Etappenorte, die sich mit großem Engagement und vielen Ehrenamtlichen einbringen und an die Sponsoren, die dieses Event mit ihrer Unterstützung ermöglichen.

Ich hoffe auf ein großes Zuschauerinteresse und wünsche allen Fans und Sportlerinnen ein spannendes Rennen.

Ihr



Bodo Ramelow  
Ministerpräsident des Freistaats Thüringen

Mit Spitzenleistungen für Ihren Erfolg unterwegs

30 Jahre Kompetenz in  
Transport, Lager und  
Logistik  
kundennah, flexibel,  
zuverlässig

**B&H Spedition GmbH & Co. Logistik KG**  
Am Bahnhof 6a · 99880 Hörstel OT Fröttstädt  
E-Mail: [info@bh-spedition.com](mailto:info@bh-spedition.com)  
Tel. 0 36 22 / 4028 0

[www.bh-spedition.com](http://www.bh-spedition.com)



## Ehrentafel / roll of honour 1986 – 2022

	Siegerin / Winner		2. Platz / 2 <sup>nd</sup> place		3. Platz / 3 <sup>rd</sup> place	
2022	Alexandra Manly	AUS	Marta Lach	POL	Femke Gerritse	NED
2021	Lucinda Brand	NED	Lotte Kopecky	BEL	Emma Norsgaard	DNK
2019	Kathrin Hammes	GER	Pernille Mathiesen	DEN	L. Oyarbide Jimenez	ESP
2018	Lisa Brennauer	GER	Ellen van Dijk	NED	Lucinda Brand	NED
2017	Lisa Brennauer	GER	Ellen van Dijk	NED	Hayley Simmonds	GBR
2016	Elena Cecchini	ITA	Amanda Spratt	AUS	Ellen van Dijk	NED
2015	Emma Johansson	SWE	Karol Ann Canuel	CAN	Lauren Stephens	USA
2014	Evelyn Stevens	USA	Elizabeth Armitstead	GBR	Lisa Brennauer	GER
2013	Emma Johansson	SWE	Shara Gillow	AUS	Lisa Brennauer	GER
2012	Judith Arndt	GER	Trixi Worrack	GER	Emma Johansson	SWE
2011	Emma Johansson	SWE	Amber Neben	USA	Shara Gillow	AUS
2010	Olga Zabelinskaja	RUS	Edita Pucinskaite	LTU	Noemi Cantele	ITA
2009	Linda Villumsen	DEN	Marianne Vos	NED	Susanne Ljungskog	SWE
2008	Judith Arndt	GER	Trixi Worrack	GER	Grete Treier	EST
2007	Judith Arndt	GER	Amber Neben	USA	Noemi Cantele	ITA
2006	Nicole Cooke	GBR	Amber Neben	USA	Trixi Worrack	GER
2005	Theresa Senff	GER	Susanne Ljungskog	SWE	Judith Arndt	GER
2004	Zoula Zabirova	RUS	Judith Arndt	GER	Mirjam Melchers	NED
2003	Valentina Polkhanova	RUS	Susanne Ljungskog	SWE	Sara Carrigan	AUS
2002	Zoulfia Zabirova	RUS	Jenny Algelid	SWE	Mirjam Melchers	NED
2001	Mirjam Melchers	NED	Judith Arndt	GER	Trixi Worrack	GER
2000	Valentyna Karpenko	UKR	Juanita Feldhahn	AUS	Solrun Flatas	NOR
1999	Hanka Kupfernagel	GER	Diana Ziliute	LTU	Rasa Polikeviciute	LTU
1998	Edita Pucinskaite	LTU	Susanne Ljungskog	SWE	Hanka Kupfernagel	GER
1997	Alessandra Cappelloto	ITA	Barbara Heeb	SUI	Monica Valvik	NOR
1996	Ina-Yoko Teutenberg	GER	Vera Hohlfeld	GER	Laura Charameda	USA
1995	Laura Charameda	USA	Elena Ogoui	SVK	Sandra Kratz	GER
1994	Alison Dunlop	USA	Jeanne Golay	USA	Susanne Ljungskog	SWE
1993	Lenka Ilavská	CSFR	Alena Barillova	SLR	Claudia Lehmann	GER
1992	Alena Barillova	CSFR	Lenka Ilavská	CSFR	Marion Borst	NED
1989	Vanessa van Dijk	NED	Eva Orvasova	CSSR	Angela Kindling	DDR
1988	Tea Vikstedt Nymann	FIN	Petra Rossner	DDR	Monique v. d. Berg	NED
1987	Petra Rossner	DDR	Kynclova	CSSR	Angela Ranft	DDR
1986	Hanna Chmelarova	CSSR	Ildiko Paczova	CSSR	Jana Schur	DDR

1990, 1991 und 2020 fand die Internationale Thüringen-Rundfahrt der Frauen nicht statt.



Beispielfoto der Baureihe. Ausstattungsmerkmale ggf. nicht Bestandteil des Angebots.

## DER NEUE OPEL ASTRA SPORTS TOURER / MEHR VON ALLEM, WAS DU BRAUCHST.

Der neue Opel Astra Sports Tourer ist deutsche Ingenieurskunst in Bestform. Er bietet bis zu 1.634 l Gepäckraum jede Menge Platz und innovative Lösungen für intelligentes Beladen. Die fortschrittlichen Fahrer-Assistenzsysteme sorgen für mehr Sicherheit und Komfort.

- ! Adaptives IntelliLux LED Pixel Licht<sup>1</sup>
- ! Volldigitales Cockpit mit digitalem 10"-Fahrerinfodisplay und 10"-Touchscreen-Farbdisplay
- ! Smarte Fahrer-Assistenzsysteme wie Frontkollisionwarner mit Automatischer Gefahrenbremsung<sup>1</sup>
- ! Teilautonomes Intelli-Drive System<sup>1</sup>

<sup>1</sup> Optional bzw. in höheren Ausstattungslinien verfügbar.

Automobile  
**peter**  
GmbH

**99734 Nordhausen**  
Nordhäuser Str. 1  
Tel. 03631/65104-0  
**99706 Sondershausen**  
Erfurter Str. 41  
Tel. 03632/6044-0

**99086 Erfurt**  
Paul-Schäfer-Str.80  
Tel. 0361/5540-0  
**37520 Osterode**  
Herzberger Landstr. 3a  
Tel. 05522/5076-0

**99610 Sömmerda**  
Frohndorfer Str. 82  
Tel. 03634/3704-0  
**37079 Göttingen**  
Im Rinschenrott 5  
Tel. 0551/82084-0

### Polizeiinformation an alle Teilnehmer und Fahrer der Begleitfahrzeuge

Sehr geehrte Damen und Herren,

zu Beginn der **35. Internationalen LOTTO Thüringen Ladies Tour 2023** möchte ich, als Verantwortlicher des Polizeiverbindungskommandos mich mit der Bitte an Sie wenden, dass Sie mit dem erforderlichen Verantwortungsbewusstsein und der entscheidenden Sorgfaltspflicht an der Sportveranstaltung teilnehmen.

Die Polizei wird im Rahmen ihrer Möglichkeit alles dafür tun, den Fahrzeugverkehr temporär im Bereich der Rennstrecke anzuhalten bzw. abzuleiten.

Da dies aber – wie die Erfahrungen gezeigt haben – nicht in jedem Fall möglich sein wird, kommt es vor allem auch auf Ihr um- und vorsichtiges Handeln mit an, damit wir alle einen reibungslosen und störungsfreien Ablauf der Veranstaltung sicherstellen können. Dazu gehört selbstverständlich, dass Sie die für den öffentlichen Straßenverkehr geltenden Bestimmungen genau beachten.

Im Rennverlauf lassen sich kleinere Behinderungen durch den öffentlichen Verkehr nicht vermeiden, dessen bin ich mir bewusst. Keinesfalls darf aber Ihr Verkehrsverhalten zu einer Gefährdung bzw. Schädigung anderer Verkehrsteilnehmer führen. Die Polizei wird im Rahmen ihrer Aufgaben dafür sorgen, festgestellte Ordnungswidrigkeiten zu ahnden, Straftaten zu verfolgen und zu verhüten.

Ein weiterer Hinweis soll die Fahrgeschwindigkeit betreffen. Wählen Sie bitte Ihr Tempo so, dass es den Vorschriften der StVO entspricht. Fahren Sie immer nur so schnell, dass Sie nötigenfalls innerhalb der überschaubaren Strecke angemessen reagieren oder anhalten können.

Bei plötzlich auftretendem Fußgänger- und/oder Fahrzeugverkehr müssen alle Teilnehmer, einschließlich der Begleitfahrzeuge, der Sicherheit aller Verkehrsteilnehmer Vorrang vor dem Wettkampfziel einräumen.

Betätigen Sie die Warnblinkanlage, wenn Sie Ihr Fahrzeug im fließenden Verkehr anhalten! Helfen Sie uns, indem Sie den Weisungen der Polizeibeamten Folge leisten.

Diese Hinweise bitte ich als wohlgemeinten Rat zu verstehen, zu dem ich mich aufgrund der Erfahrungen aus der Vergangenheit verpflichtet fühle. Bitte bedenken Sie stets, dass Ihnen die Verantwortung für mögliche schwere Folgen riskanten Verhaltens niemand – auch nicht die Polizei – abnehmen kann.

Bleiben Sie gesund.  
Mit freundlichen Grüßen und den besten Wünschen für einen guten, unfallfreien Rennverlauf.

Sven Tschepe  
Autobahnpolizeiinspektion  
Leiter Polizeiverbindungskommando

### Police information for all participants and drivers of accompanying vehicles

Dear ladies and gentlemen,

At the beginning of the 35th International LOTTO Thüringen Ladies Tour 2023, I, as the responsible person for the police liaison command, would like to ask you to participate in the sporting event with the necessary sense of responsibility and critical duty of care.

The police will do everything within their power to temporarily stop or divert traffic in the area of the race track. However, as experience has shown, this will not always be possible. Therefore, it is also important for you to act with caution and care so that we can ensure a smooth and trouble-free event for everyone. This includes, of course, following the rules of the road.

Minor disruptions in traffic during the race are unavoidable, and I am aware of this. However, your driving behavior must never pose a danger or harm to other road users. The police will ensure that any violations are punished, and crimes are pursued and prevented.


Another important reminder concerns your driving speed. Please choose a pace that is in accordance with the rules of the road. Always drive at a speed that allows you to react appropriately or stop within a manageable distance if necessary. If sudden pedestrian or vehicle traffic appears, all participants, including accompanying vehicles, must give priority to the safety of all road users over the race goal. Activate your hazard lights if you need to stop your vehicle in flowing traffic. Please help us by following the instructions of the police officers.

I offer these reminders as well-intentioned advice, to which I feel obliged due to past experiences. Please always remember that no one, including the police, can take away your responsibility for possible serious consequences of risky behavior. Stay healthy.

Best regards and best wishes  
for a good and accident-free race.

Sven Tschepe  
Autobahn Police Inspection Head  
of the Police Liaison Command

Thüringer  
**Polizei**



**23. - 28. Mai 2023**

**SCHLEIZ - GERA - SCHMÖLLN - GOTHA -  
SCHMALKALDEN - MÜHLHAUSEN**

**22/05/2023**

***presentation of licences  
team managers meeting***

**17:00 – 18:30 Uhr**

**Lizenzkontrolle  
presentation of licences**

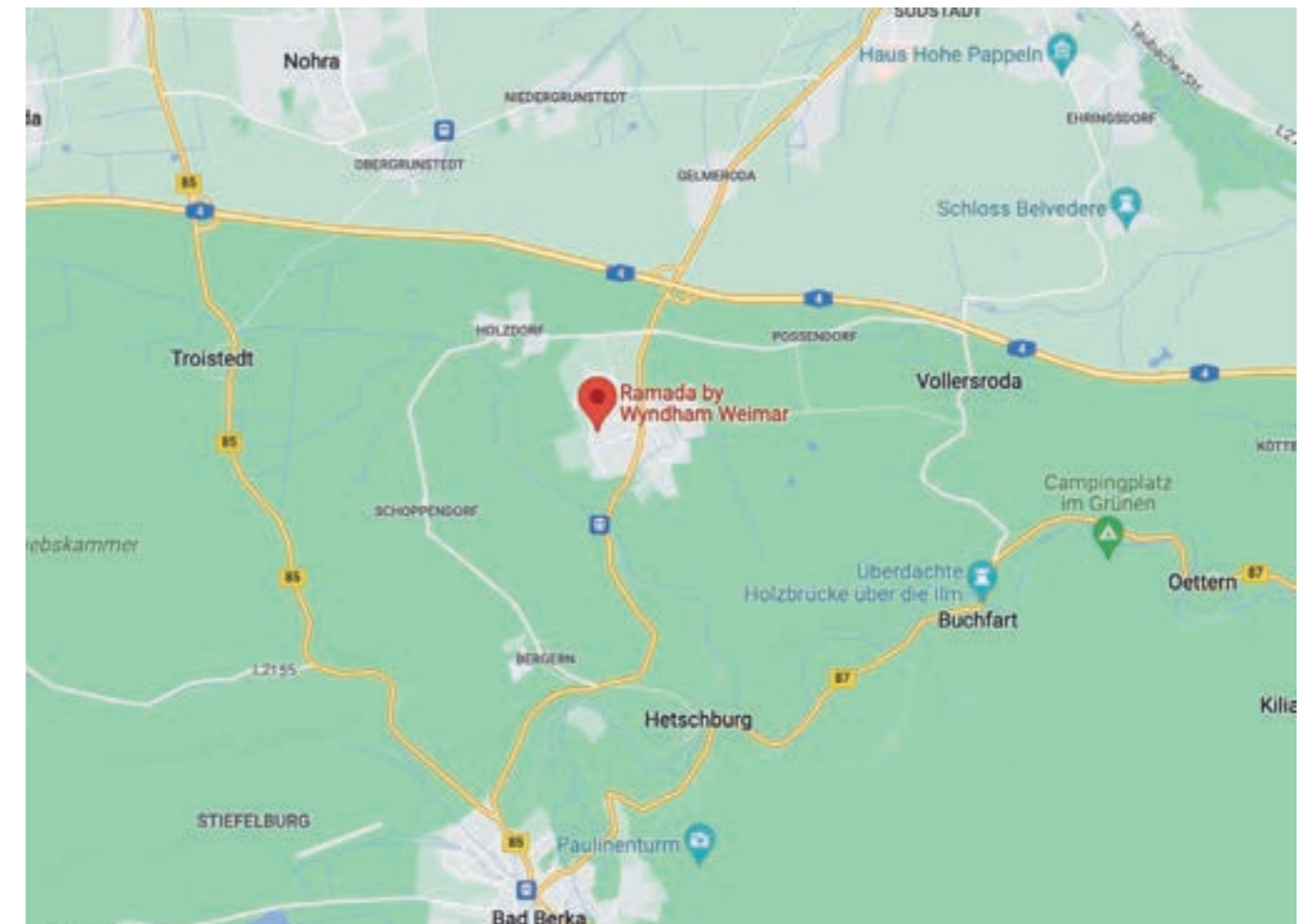
**19:00 – 20:00 Uhr**

**Mannschaftsleitersitzung  
team managers meeting**



**Ramada by Wyndham Weimar**

Kastanienallee 1  
99428 Weimar-Legefild  
Telefon: +49 3643 803 0  
Fax: +49 3643 803 501  
E-Mail: [info@tagungshotel-weimar.de](mailto:info@tagungshotel-weimar.de)  
[www.tagungshotel-weimar.de](http://www.tagungshotel-weimar.de)



Das gelbe  
LOTTO-Thüringen  
Leader-Trikot



### Gesamteinzelwertung

Die führende FahrerIn mit der geringsten Gesamtfahrzeit trägt das gelbe Trikot von LOTTO Thüringen. Bei Zeitgleichheit wird gemäß Art. 2.6.015 des UCI-Reglements verfahren.

#### General classification by time

The leading rider in the general classification by time will be awarded the yellow jersey of LOTTO Thüringen. In the case of a draw the classification will be established in accordance to art. 2.6.015 of UCI regulations.

Das pinke  
B&H Spedition  
Sprint-Trikot



### Sprintwertung

Die führende FahrerIn in der Sprintwertung trägt das pinke B&H Spedition Sprint-Trikot. Punkte werden bei den Sprintwertungen (3, 2 und 1 oder 6, 4 und 2) und bei der Zielankunft (5, 4, 3, 2 und 1) vergeben. Bei Punktgleichheit wird gemäß Art. 2.6.017 des UCI-Reglements verfahren.

#### Sprint classification

The leading rider in the sprint classification will be awarded the rose jersey of B&H Spedition. The points awarded at the intermediate sprints (3, 2 and 1 or 6, 4 and 2) and at the finish (5, 4, 3, 2 and 1) will be calculated. In the case of a draw the classification will be established in accordance of art. 2.6.017 of the UCI regulations

Das mint grüne  
Automobile Peter  
Berg-Trikot



### Bergwertung

Die führende FahrerIn in der Bergwertung trägt das mint-grüne Automobile Peter Berg-Trikot. Es werden Punkte in drei Kategorien vergeben:

Kategorie 1	7, 5, 3 und 2 Punkte
Kategorie 2	5, 3 und 2 Punkte
Kategorie 3	3, 2 und 1 Punkte

Bei Punktgleichheit wird gemäß Art. 2.6.017 des UCI-Reglements verfahren.

#### Mountain classification

The leading rider in the mountain classification will be awarded the green jersey of Automobile Peter. Points will be awarded in the following categories:

category 1	7, 5, 3 and 2 pts.
category 2	5, 3 and 2 pts.
category 3	3, 2 and 1 pts.

In the case of a draw the classification will be established in accordance to art. 2.6.017 of the UCI regulations.

### Beste Nachwuchsfahrerin (U23)

Die in der Gesamteinzelwertung bestplatzierte FahrerIn der Jahrgänge 2001 und jünger trägt das rote Sparkasse Nachwuchs-Trikot.

#### Best young rider classification (U23)

The best placed rider in the general classification by time born 2001 or later will be awarded the red jersey of Sparkasse.

Das rote  
Sparkasse  
Nachwuchs-Trikot



### Aktivste FahrerIn

Die aktivste FahrerIn der vorhergehenden Etappe trägt das lila Gotha Adelt Trikot. Das Kommissärskollegium und die sportliche Leitung entscheidet über die Vergabe dieses Trikots. Das Trikot wird auf der nächsten Etappe getragen.

#### Most active rider classification

The most active rider after the stage will be awarded with the purple Gotha Adelt jersey. The panel of commissaires and race sports directors decide according to the activities during the stage. The jersey will be presented by the winner on the next stage.

Das lila  
Gotha Adelt  
Aktivste FahrerIn Trikot



### Beste deutsche FahrerIn

Die am besten platzierte deutsche FahrerIn der Tageswertung der vorhergehenden Etappe trägt das blaue Freistaat Thüringen Trikot. Für den Fall das die tagesbeste deutsche FahrerIn bereits ein höherwertiges Trikot trägt, so erhält es die zweitbeste Deutsche der Etappe, usw.

#### Best German rider

The best placed German rider after each stage will be awarded with the blue jersey of Freistaat Thüringen. The jersey will be presented by the winner on the next stage. In case the best placed German rider wears a higher jersey, the jersey goes to the second placed and so on.

Das blaue  
Freistaat Thüringen  
Beste deutsche FahrerIn Trikot





**TEAM  
JAYCO ALULA**



**Team  
SD Worx**



**Top Girls  
Fassa Bortolo**



**UAE Team ADQ**



**FENIX-  
DECEUNINCK**



**Team  
BridgeLane**



**ARA|SKIP  
CAPITAL**



**CANYON//SRAM  
RACING**



**MAXX-SOLAR ROSE  
Women Racing**



**Ceratizit - WNT Pro  
Cycling Team**



**Parkhotel  
Valkenburg**



**Nationalteam  
Deutschland**



**Nationalteam  
Nederlande**



**AG Insurance -  
Soudal Quick-Step  
Team**



**Arkéa  
Pro Cycling  
Team**



**Team  
Stuttgart**



**One World  
Team**

UCI Womens World Teams (WTW)

UCI Womens Continental Teams (CTW)

UCI Womens Continental Teams (CTW)

Nationalmannschaften

Regionalteams





*Proviant  
nicht vergessen!*



WANDER - URLAUB 2023



Bilder: Weibel / Stadt Schleiz

## Schleiz - Kreisstadt des Saale-Orla-Kreises

2023 steht im Zeichen "100 Jahre Schleizer Dreieck"



Die einst fürstliche Residenzstadt Schleiz zählt heute rund 8.500 Einwohner und ist damit eine der kleinsten Kreisstädte Deutschlands. Als solche kann die Stadt inzwischen auf fast 160 Jahre, davon seit 134 Jahren ununterbrochen, als Sitz der Kreisverwaltung zurückblicken. Dabei stellt der Saale-Orla-Kreis das größte Territorium dar, welches jemals von Schleiz aus verwaltet wurde.

Zu den wichtigsten Sehenswürdigkeiten der Stadt zählen die Bergkirche, die durch ihre exponierte Lage die gesamte Stadt überragt, das nahegelegene Schloss Burgk mit dem Saale-Turm, von dem man einen herrlichen Blick über die Saale-Kaskaden hat, das Rutheneum, in dem Dr. Konrad Duden erstmals seine Rechtschreibregeln veröffentlichte sowie die älteste Naturrennstrecke Deutschlands, das Schleizer Dreieck.

Die temporäre Rennstrecke, die in vergangenen Zeiten über viele Jahre hinweg Heimat der größten Motorsportveranstaltung in den sozialistischen Ländern und damit die bedeutendste Rennstrecke des "Ostblocks" war, feiert in diesem Jahr ihren 100. Geburtstag. Sie ist damit die erste noch aktiv genutzte Rennstrecke, die dieses Jubiläum feiert. Begangen wird das mit den Festwochen vom 2. bis 18. Juni mit insgesamt 13 Events. Der Höhepunkt der Festlichkeiten ist das Wochenende 10. & 11. Juni. Hier werden rund 500 historische Motorräder, Seitenwagen und Automobile die Geschichte wiederaufleben lassen. Weitere Veranstaltungen der Festwochen sind das 3. Thüringer Motorsport-Meeting mit der IRRC, ein großes Fahrzeug- und Techniktreffen, Buchlesungen, ein Vortragsabend, eine Theateraufführung, die offizielle Festveranstaltung, Open-Air-Kino und die Eröffnung der neuen Dauerausstellung zur Geschichte der Strecke.

Am 16. Juli wird die Naturrennstrecke dann erneut zum Radsport-Mekka - hier findet an diesem Tag das nunmehr 12. Schleizer Dreieck Jedermann statt. Wie beim Teamzeitfahren im Rahmen der Lotto Thüringen Ladies Tour, müssen die Jedermannen und -frauen ebenfalls die 7,6 Kilometer des ursprünglichen Dreiecks in Angriff nehmen - je nach Distanz zwischen fünf und 16 Mal. Mehr denn je steht das Schleizer Dreieck in diesem Jahr im Fokus.

100 Jahre Schleizer Dreieck verbindet mit den Veranstaltungen von Mai bis September Sport auf zwei, drei und vier Rädern. Dass die Stadt Schleiz in diesem Jahr Austragungsort der ersten Etappe und des Teamzeitfahrens der Lotto Thüringen Ladies Tour ist und der Weg der Sportlerinnen aus aller Welt rund um die 100-jährige Rennstrecke führt, macht das Event im Jahr 2023 zu etwas ganz Besonderem.

Bilder: L. Müller / Stadt Schleiz



**23/05/2023**  
**Mannschaftszeitfahren**  
**Team Time Trial**  
 > 9,1 KM  
 1 Runde / lap: 9,1 km  
 Gesamtanstieg: 180 hm  
 Gesamtabstieg: 180 hm

- Permanence / Orga:**  
 Rathaus, Beratungsraum  
 neben Ratssaal  
 Bahnhofstraße 1  
 07907 Schleiz  
**Rennbüro: 08:30 – 10:30 Uhr**
- Pressezentrum / press office:**  
 Rathaus, Ratssaal  
 Bahnhofstraße 1  
 07907 Schleiz  
**ab / from 11:00 Uhr**
- Media: Production**  
 only for TV and Radio
- Doping-Kontrolle / doping tests:**  
 Doping-Mobil  
 Neumarkt

**P**  
**Teamparkplatz / parking teams**  
**Parkplatz für Teambusse /**  
**parking team bus**  
 ALDI-Parkplatz, Austeg

**P**  
**Parkplatz Orga**  
**parking officials**  
 Parkplatz Schleizer Mitte  
 Hofer Straße 1

**Teampräsentation**  
**Einschreibkontrolle /**  
**sign on:**  
**10:45 Uhr**

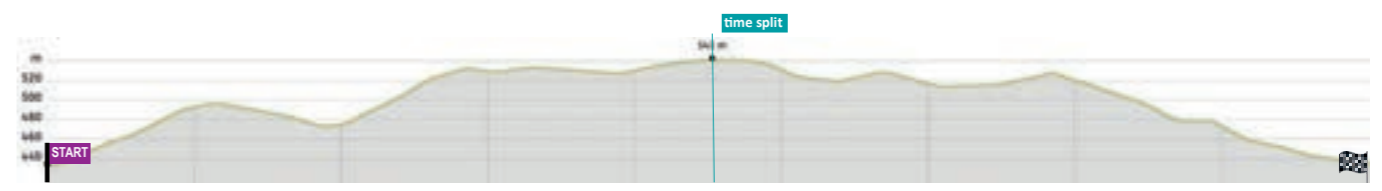
**Start: 12:40 Uhr**  
**Ziel / finish:**  
**ca. 15:44 Uhr**

50°34'57.1"N 11°48'33.6"E

**Rund um Schleiz - START**



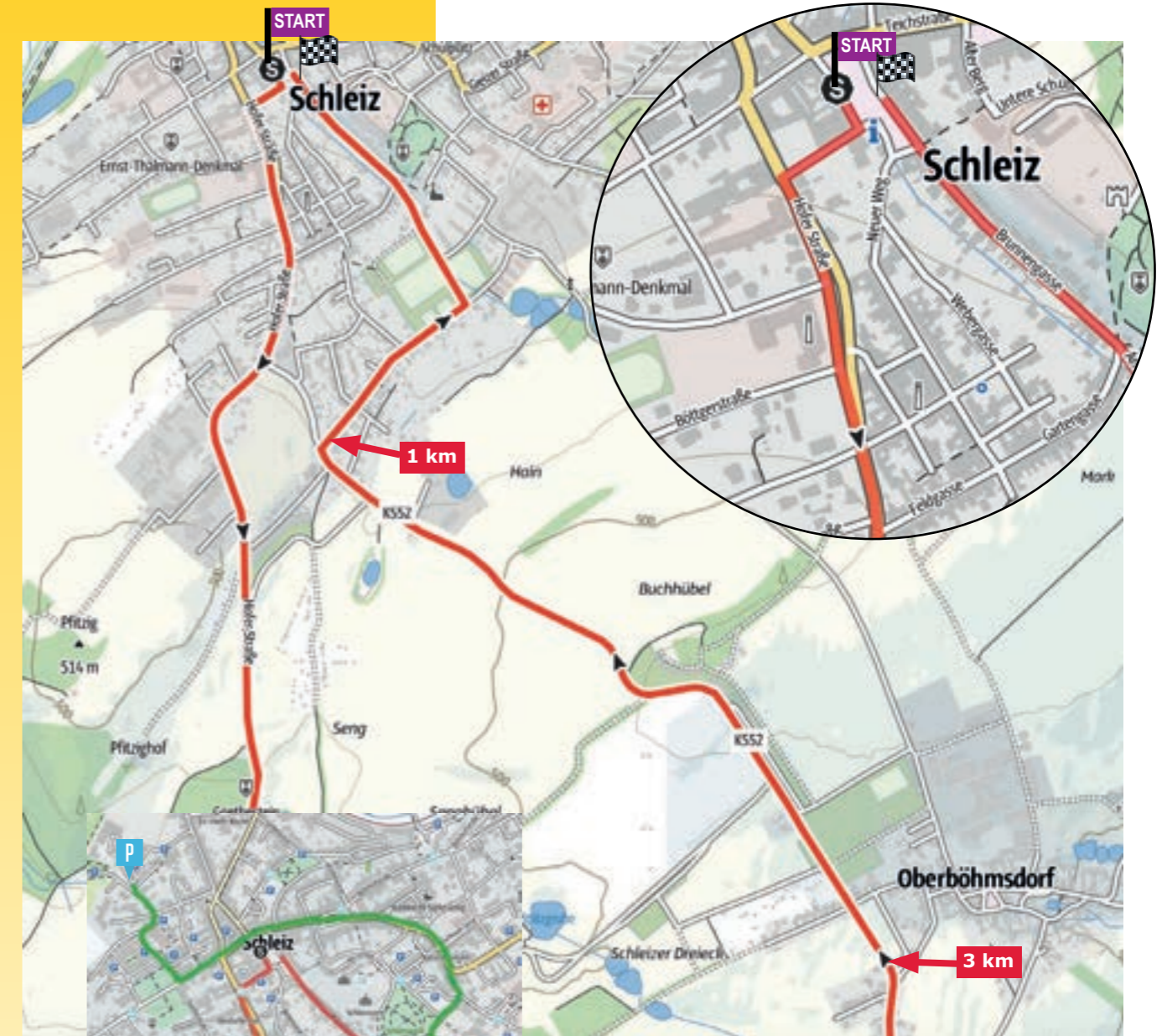
- 8:30 – 10:30 Uhr**  
 Anmeldung Mitarbeiter im Rennbüro/Rathaus, Beratungsraum
- 09:30 Uhr**  
 Einbau Funk erfolgt am Service-Fahrzeug der Firma SportsCom.nl (Neumarkt)
- 10:00 Uhr – 10:45 Uhr**  
 Fahrerunterweisung im Rathaus, Ratssaal-Teilnahmepflicht für alle Fahrer im Tross!
- 10:45 – 11:15 Uhr**  
 Einweisung Kradfahrer Streckensicherung (Marian Koppe, Sven Tschepe)
- 11:00 Uhr – 11:30 Uhr**  
 Jury-Sitzung (Zielwagen – Firma SportsCom.nl)



### Strecken- und Zeitplan / plan of the course and timetable


38 kmh	40 kmh	km+	km -		Beschreibung	Straße
12:40	12:40	0,0	9,1	🌀	Schleiz - Neumarkt - Start	Neumarkt
12:40	12:40	0,1	9,0	→	rechts abbiegen auf- Kastanienallee	Kastanienallee
12:40	12:40	0,2	8,9	←	links abbiegen auf- Hofer Straße / B2	Hofer Straße / B2
12:40	12:40	0,4	8,7	⚠	<b>Achtung Fahrbahnteiler</b>	Hofer Straße / B2
12:40	12:40	0,6	8,5	⚠	<b>Achtung Fahrbahnteiler</b>	Hofer Straße / B2
12:41	12:41	0,7	8,4	⚠	<b>Achtung Fahrbahnteiler</b>	Hofer Straße / B2
12:41	12:41	0,9	8,2	⚠	<b>Achtung Fahrbahnteiler</b>	Hofer Straße / B2
12:41	12:41	1,0	8,1	⚠	<b>Achtung 2x Fahrbahnteiler</b>	Hofer Straße / B2
12:44	12:44	3,1	6,0	↩	Kreisverkehr- links abbiegen auf- Heinrichsruh / B282	Heinrichsruh / B282
12:47	12:47	4,7	4,4		<b>B282 auf Höhe Beginn Parkplatz rechts - Time Split</b>	<b>B282</b>
12:48	12:47	5,1	4,0	←	links abbiegen auf- Plaunsche Straße / K552	Plaunsche Straße / K552
12:49	12:48	5,7	3,4		<b>OE Oberböhmisdorf</b> Plaunsche Straße / K552	Plaunsche Straße / K552
12:52	12:51	7,9	1,2	→	rechts abbiegen auf- Richard-Bartholdt-Straße	Richard-Bartholdt-Straße
12:53	12:52	8,4	0,7	←	links abbiegen auf- Am Fasanengarten	Am Fasanengarten
12:53	12:53	8,7	0,4	↑	gerade weiter auf- Brunnengasse	Brunnengasse
12:54	12:53	9,0	0,1	↑	gerade weiter auf- Neumarkt	Neumarkt
12:54	12:53	9,1	0,0	🏁	Schleiz - Neumarkt - Ziel	Neumarkt

Zielbereich 3000 M / finish area  
Zielbereich 1000 M / finish area



**P**  
Teamparkplatz / parking teams  
Parkplatz für Teambusse /  
parking team bus

**—** Ableitung / derivation





Liebe Teilnehmerinnen der  
35. LOTTO-Thüringen Ladies Tour,  
liebe Gäste der Stadt Gera,  
geschätzte Organisatoren und Helfer,



Ich freue mich sehr, dass die Weltelite des Damen-Radsports am 24. Mai 2023 erneut zu Gast in unserer schönen Stadt Gera sein wird. Als Radsport-Hochburg ist unsere Teilnahme Ansporn und Verpflichtung zugleich. So ist es nicht verwunderlich, dass sich zum Rahmenprogramm alles um den Rad-Sport drehen wird.

Wenn die Ladies in Schleiz startend, über Gera, Schmölln, Gotha, Schmalkalden und Mühlhausen rollen, wird den Gästen und Freunden des Frauen-Rad-Sports in sechs Etappenortstädten Sport der Extraklasse geboten, allein das diesjährige Teilnehmerfeld verspricht attraktive und spannende Wettkämpfe.

Den Organisatoren der Tour gilt mein besonderer Dank und Respekt. Dass sich die Räder in diesem Jahr zum 35. Mal drehen können ist Ergebnis hartnäckiger Arbeit, Leidenschaft und Liebe zum Radsport, insbesondere dem Frauenradsport.

Ich wünsche allen Teilnehmerinnen der 35. LOTTO-Thüringen Ladies Tour, allen Gästen und Radsportfreunden sowie uns als Stadt Gera einen wunderschönen Radsporttag, eine unfallfreie Tour und sauberen Spitzensport.

Herzlichst  
Ihr

Julian Vonarb



**24/05/2023**

> 153,5 KM

Gesamtanstieg: 1.060 hm  
Gesamtanstieg: 1.060 hm

**ORGA** **Permanence / Orga:**  
Panndorfhalle  
Gymnastikraum  
Neue Str. 23  
07545 Gera  
**Rennbüro: 08:30 – 10:30 Uhr**

**Presse** **Pressezentrum / press office:**  
Panndorfhalle  
Meetingraum  
Neue Str. 23  
07545 Gera  
**ab / from: 08:30 Uhr**

**Media** **Media: Production**  
only for TV and Radio

**Anti Doping** **Doping-Kontrolle / doping tests:**  
Doping-Mobil  
Parkplatz Hofwiesenpark

**Team** **P**  
**Teamparkplatz / parking teams**  
**Parkplatz für Teambusse /**  
**parking team bus**  
Parkplatz Hofwiesenpark

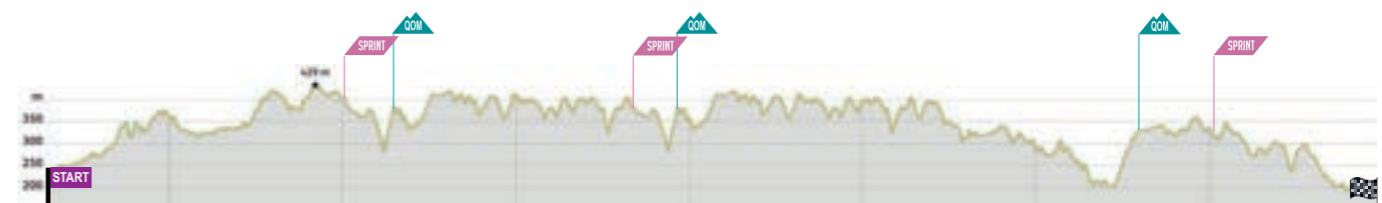
**ORGA** **P**  
**Parkplatz Orga**  
**parking officials**  
Parkplatz Hofwiesenpark

**Einschreibkontrolle /**  
**sign on:**  
**10:20 Uhr**

**Start: 11:35 Uhr**  
**Ziel / finish:**  
**ca. 15:47 Uhr**



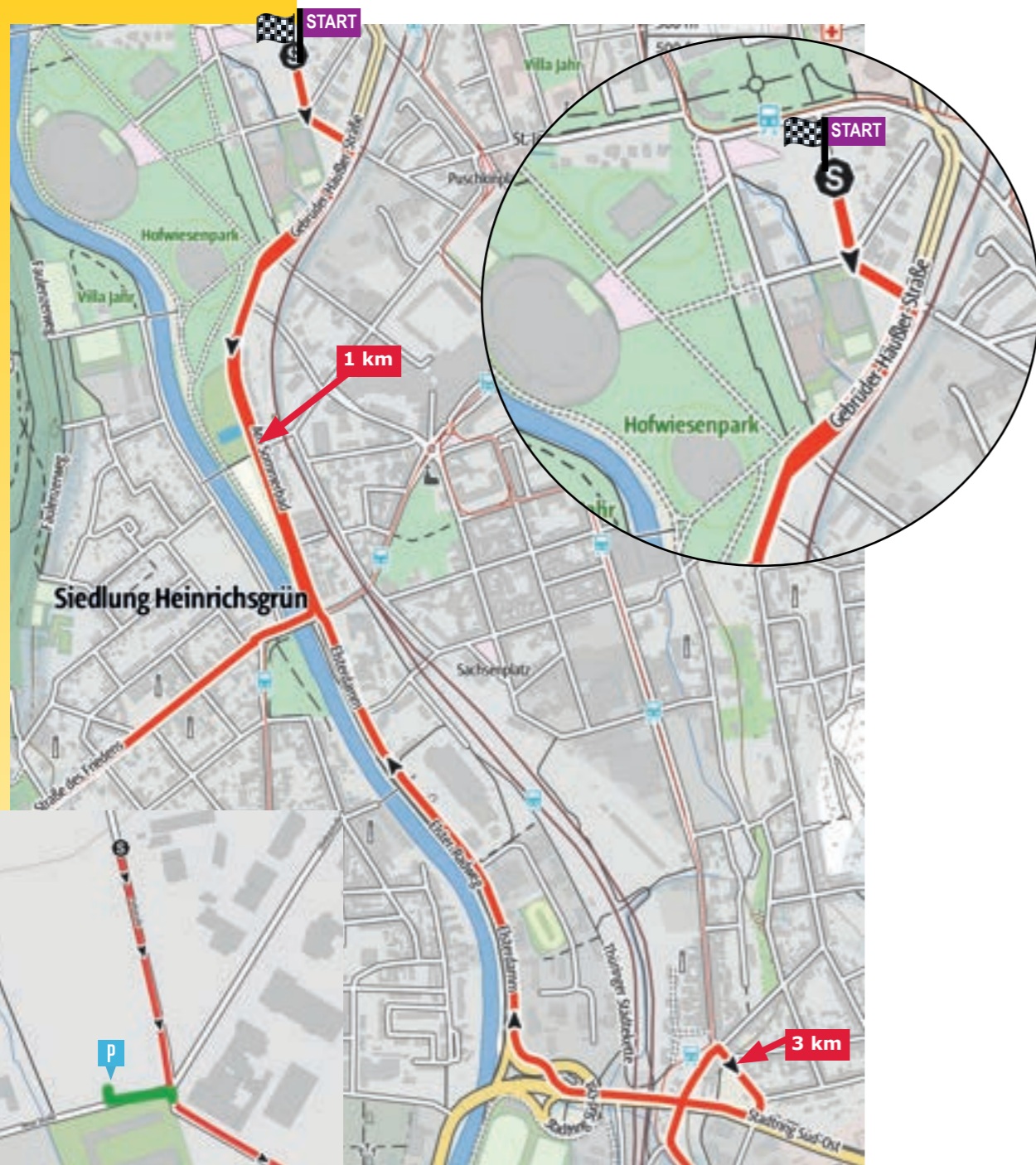
**Rund um Gera - START**



**Sprint-/Bergwertungen**  
Intermediate sprint / Mountain classifications

12:38 Uhr	12:48 Uhr	13:30 Uhr	13:39 Uhr	15:01 Uhr	15:24 Uhr
34,0 km	39,9 km	66,9 km	72,7 km	124,6 km	139,0 km
<b>1. SW / SPRINT</b>	<b>1. BW / QOM</b>	<b>2. SW / SPRINT</b>	<b>2. BW / QOM</b>	<b>3. BW / QOM</b>	<b>3. SW / SPRINT</b>
	Kat.2		Kat. 2	Kat. 2	

Zielbereich 3000 M / finish area  
Zielbereich 1000 M / finish area



**P**  
Teamparkplatz / parking teams  
Parkplatz für Teambusse /  
parking team bus

**Ableitung / derivation**



## Strecken- und Zeitplan / plan of the course and timetable

36 kmh	38 kmh	km+	km -	Beschreibung	Straße
<b>11:35</b>	<b>11:35</b>	<b>0,0</b>	<b>159,7</b>	<b>Gera - Parkstrasse - Start</b>	<b>Parkstrasse</b>
11:35	11:35	0,1		gerade weiter auf- Neue Straße	Neue Straße
11:35	11:35	0,2		rechts abbiegen auf- Gebrüder-Häßler-Straße / L1070	Gebrüder-Häßler-Straße / L1070
11:36	11:36	0,7		gerade weiter auf- Am Sommerbad / L1070	Am Sommerbad / L1070
11:37	11:37	1,3		rechts abbiegen auf- Straße des Friedens / L3002	Straße des Friedens / L3002
11:41	11:40	3,7		gerade weiter auf- Stadtrodaer Straße / L1076	Stadtrodaer Straße / L1076
11:41	11:40	3,7		⚠ <b>Achtung Fahrbahnteiler</b>	Stadtrodaer Straße / L1076
11:42	11:41	4,4		⚠ <b>Achtung Fahrbahnteiler</b>	Stadtrodaer Straße / L1076
11:43	11:43	5,2		⚠ <b>Achtung Fahrbahnteiler</b>	Stadtrodaer Straße / L1076
11:44	11:43	5,4		⚠ <b>Achtung Fahrbahnteiler</b>	Stadtrodaer Straße / L1076
11:44	11:43	5,6		⚠ <b>Achtung Fahrbahnteiler</b>	Stadtrodaer Straße / L1076
<b>11:45</b>	<b>11:44</b>	<b>6,2</b>		<b>Scharfer Start - Stadtrodaer Straße / L1076 Ende Bushaltestelle Geißen Kartoffelager</b>	<b>Stadtrodaer Straße / L1076</b>
<b>11:45</b>	<b>11:44</b>	<b>0,0</b>	<b>153,5</b>	<b>Scharfer Start - Stadtrodaer Straße / L1076 auf Höhe Parkplatz Werksgelände links</b>	<b>Stadtrodaer Straße / L1076</b>
11:45	11:45	0,4	153,1	<b>OE Geißen - L1076</b>	L1076
11:48	11:47	1,8	151,7	<b>OE Großsaara - L1076</b>	L1076
11:50	11:50	3,5	150,0	<b>OE Kleinsaara - L1076</b>	L1076
11:53	11:52	5,0	148,5	← links abbiegen auf- K129	K129
11:53	11:53	5,3	148,2	<b>OE Waltersdorf - K129</b>	K129
11:56	11:55	6,8	146,7	<b>OE Lindenkreuz - K129</b>	K129
11:58	11:57	8,0	145,5	← links abbiegen auf- K129	K129
12:00	11:59	9,2	144,3	<b>OE Münchenbernsdorf - K129</b>	K129
12:02	12:01	10,3	143,2	→ rechts abbiegen auf- Friedrich-Fröbel-Straße / K129	K129
12:02	12:01	10,4	143,1	↖ links halten auf- Gartenstraße	Gartenstraße
12:02	12:01	10,5	143,0	→ rechts abbiegen auf- Bahnhofstraße	Bahnhofstraße
12:03	12:02	10,8	142,7	← links abbiegen auf- Geschwister-Scholl-Straße	Geschwister-Scholl-Straße
12:03	12:02	11,0	142,5	← links abbiegen auf- Geschwister-Scholl-Straße	Geschwister-Scholl-Straße
12:03	12:02	11,2	142,3	→ rechts abbiegen auf- Jenaer Straße / L1078	Jenaer Straße / L1078
12:07	12:05	13,2	140,3	← links abbiegen auf- B175	B175
12:12	12:11	16,7	136,8	<b>OE Großebersdorf - B175</b>	B175
12:13	12:12	17,2	136,3	→ rechts abbiegen auf- B2	B2
12:14	12:12	17,4	136,1	⚠ <b>Achtung - Querung Bahnschienen</b>	B2
12:18	12:16	20,0	133,5	⚠ <b>Achtung Fahrbahnteiler</b>	B2
12:20	12:18	21,2	132,3	← links abbiegen auf- Richtung Mittelpöllnitz	Richtung Mittelpöllnitz
12:21	12:19	21,7	131,8	<b>OE Mittelpöllnitz</b>	Mittelpöllnitz
12:21	12:19	21,9	131,6	↗ rechts halten auf- Straße des Friedens	Straße des Friedens
12:21	12:19	22,1	131,4	↗ rechts halten auf- Schulstraße	Schulstraße
12:22	12:20	22,2	131,3	← links abbiegen auf- Schulstraße / K510	Schulstraße / K510
12:22	12:20	22,7	130,8	↩ <b>Kreisverkehr- links abbiegen auf- L3002 Richtung Braunsdorf</b>	L3002 Richtung Braunsdorf
12:26	12:24	24,8	128,7	<b>OE Braunsdorf - L3002</b>	L3002
12:32	12:30	28,6	124,9	<b>OE Auma - Geraische Straße / L3002</b>	Geraische Straße / L3002
12:33	12:30	28,8	124,7	↑ weiter auf- Triptiser Straße / L3002	Triptiser Straße / L3002
12:34	12:31	29,5	124,0	← links abbiegen auf- Freybergstraße / L2331	Freybergstraße / L2331
12:34	12:31	29,7	123,8	↑ gerade weiter auf- Am Weidaer Tor / L2331	Am Weidaer Tor / L2331
12:41	12:38	33,6	119,9	<b>OE Wöhlsdorf - L2331</b>	L2331

36 kmh	38 kmh	km+	km -		Beschreibung	Straße
12:41	12:38	34,0	119,5		OA Wöhlsdorf - auf Höhe Weg links nach Firma Ervema - Sprintwertung	L2331
12:45	12:42	36,1	117,4		OE Staitz - L2331	L2331
12:46	12:43	37,0	116,5	↑	gerade weiter auf- L2332	L2332
12:46	12:43	37,1	116,4	↑	Abfallzone Beginn: OA Staitz	L2332
12:47	12:44	37,6	115,9	↑	Abfallzone Ende: 500m nach OA Staitz	L2332
12:48	12:44	37,8	115,7		OE Göhren- L2332	L2332
12:49	12:45	38,6	114,9		OE Döhlen- L2332	L2332
12:51	12:48	39,9	113,6		10m vor Ortseingang Dörtendorf - Bergwertung	L2332
12:51	12:48	39,9	113,6		OE Dörtendorf- L2332	L2332
12:54	12:50	41,6	111,9		OE Triebes - Geraer Straße / L2332	Geraer Straße / L2332
12:54	12:51	41,9	111,6	↑	gerade weiter auf- Triebesgrund	Triebesgrund
12:55	12:51	42,3	111,2	↑	gerade weiter auf- Zeulenrodaer Straße / L1083	Zeulenrodaer Straße / L1083
12:57	12:53	43,5	110,0	↑	gerade weiter auf- Triebeser Straße / L1083	Triebeser Straße / L1083
12:58	12:54	44,3	109,2	⚠	! Achtung Fahrbahnteiler	Triebeser Straße / L1083
13:00	12:56	45,1	108,4	⚠	! Achtung Fahrbahnteiler	Triebeser Straße / L1083
13:00	12:56	45,4	108,1		OE Zeulenroda- Triebeser Straße / L1083	Triebeser Straße / L1083
13:01	12:57	45,8	107,7	↘	Kreisverkehr- rechts abbiegen auf- Am Waldstadion	Am Waldstadion
13:01	12:57	46,0	107,5	←	links abbiegen auf- Am Waldstadion	Am Waldstadion
13:03	12:59	47,1	106,4	↑	weiter auf- Ernst-Thälmann-Straße	Ernst-Thälmann-Straße
13:03	12:59	47,3	106,2	↖	links halten auf- Ernst-Thälmann-Straße	Ernst-Thälmann-Straße
13:04	12:59	47,4	106,1	→	rechts abbiegen auf- Schillerbuche	Schillerbuche
13:04	13:00	47,6	105,9	↑	gerade weiter auf- Lohweg	Lohweg
13:04	13:00	47,7	105,8	↗	rechts halten auf- An der Alten Gießerei	An der Alten Gießerei
13:05	13:00	48,0	105,5	↖	links halten auf- Kleinwolschendorfer Straße / L1087	Kleinwolschendorfer Straße / L1087
13:05	13:01	48,4	105,1	↗	rechts halten auf- Kleinwolschendorfer Straße / L1087	Kleinwolschendorfer Straße / L1087
13:08	13:03	50,0	103,5		OE Kleinwolschendorf- L2349	L2349
13:15	13:10	54,2	99,3		OE Pahren- L2349	L2349
13:16	13:11	54,6	98,9	→	rechts abbiegen auf- Stelzendorfer Weg / K311	Stelzendorfer Weg / K311
13:16	13:11	54,7	98,8	→	rechts abbiegen auf- Stelzendorfer Weg / K311	Stelzendorfer Weg / K311
13:19	13:14	56,8	96,7		OE Stelzendorf- K311	K311
13:20	13:15	57,0	96,5	⚠	! Achtung schmale Straße	K311
13:20	13:15	57,0	96,5	←	links abbiegen auf- Richtung Zadelsdorf / K311	Richtung Zadelsdorf / K311
13:22	13:17	58,6	94,9		OE Zadelsdorf- K311	K311
13:24	13:19	59,7	93,8	→	rechts abbiegen auf- L1087	L1087
13:25	13:20	60,4	93,1	←	links abbiegen auf- K308	K308
13:27	13:21	61,3	92,2		OE Silberfeld- K308	K308
13:30	13:24	63,2	90,3		OE Merkendorf- K308	K308
13:31	13:25	63,6	89,9	←	links abbiegen auf- Richtung Piesig / K308	K308
13:32	13:27	64,7	88,8		OE Piesigitz- K308	K308
13:35	13:29	66,4	87,1		OE Wöhlsdorf- K308	K308
13:36	13:30	66,7	86,8	→	rechts abbiegen auf- L2331	L2331
13:36	13:30	66,9	86,6		OA Wöhlsdorf - auf Höhe Weg links nach Firma Ervema - Sprintwertung	L2331
13:39	13:33	68,9	84,6		OE Staitz- L2331	L2331
13:41	13:35	69,8	83,7	↑	gerade weiter auf- L2332	L2332
13:41	13:35	69,9	83,6	↑	Abfallzone Beginn: OA Staitz	L2332
13:42	13:36	70,4	83,1	↑	Abfallzone Ende: 500m nach OA Staitz	L2332
13:42	13:36	70,6	82,9		OE Göhren- L2332	L2332

36 kmh	38 kmh	km+	km -		Beschreibung	Straße
13:44	13:37	71,4	82,1		OE Döhlen- L2332	L2332
13:46	13:39	72,7	80,8		10m vor Ortseingang Dörtendorf - Bergwertung	L2332
13:46	13:39	72,7	80,8		OE Dörtendorf- L2332	L2332
13:49	13:42	74,4	79,1		OE Triebes- Geraer Straße / L2332	Geraer Straße / L2332
13:49	13:42	74,7	78,8	↑	gerade weiter auf- Triebesgrund	Triebesgrund
13:50	13:43	75,1	78,4	↑	weiter auf- Zeulenrodaer Straße / L1083	Zeulenrodaer Straße / L1083
13:52	13:45	76,3	77,2	↑	gerade weiter auf- Triepeser Straße / L1083	Triepeser Straße / L1083
13:53	13:46	77,1	76,4	⚠	! Achtung Fahrbahnteiler	Triepeser Straße / L1083
13:54	13:48	77,9	75,6	⚠	! Achtung Fahrbahnteiler	Triepeser Straße / L1083
13:55	13:48	78,2	75,3		OE Zeulenroda- Triepeser Straße / L1083	Triepeser Straße / L1083
13:56	13:49	78,6	74,9	↘	Kreisverkehr- rechts abbiegen auf- Am Waldstadion	Am Waldstadion
13:56	13:49	78,8	74,7	←	links abbiegen auf- Am Waldstadion	Am Waldstadion
13:57	13:50	79,7	73,8	↑	weiter auf- Ernst-Thälmann-Straße	Ernst-Thälmann-Straße
13:58	13:51	79,9	73,6	↖	links halten auf- Ernst-Thälmann-Straße	Ernst-Thälmann-Straße
13:58	13:51	80,0	73,5	→	rechts abbiegen auf- Schillerbuche	Schillerbuche
13:58	13:51	80,2	73,3	↑	gerade weiter auf- Lohweg	Lohweg
13:58	13:51	80,3	73,2	↗	rechts halten auf- An der Alten Gießerei	An der Alten Gießerei
13:59	13:52	80,8	72,7	↖	links halten auf- Kleinwolschendorfer Straße / L1087	Kleinwolschendorfer Straße / L1087
14:00	13:53	81,2	72,3	↗	rechts halten auf- Kleinwolschendorfer Straße / L1087	Kleinwolschendorfer Straße / L1087
14:02	13:55	82,7	70,8		OE Kleinwolschendorf - L2349	L2349
14:09	14:02	86,9	66,6		OE Pahren- L2349	L2349
14:10	14:02	87,3	66,2	→	rechts abbiegen auf- Stelzendorfer Weg / K311	Stelzendorfer Weg / K311
14:10	14:03	87,4	66,1	→	rechts abbiegen auf- Stelzendorfer Weg / K311	Stelzendorfer Weg / K311
14:14	14:06	89,6	63,9		OE Stelzendorf- K311	K311
14:14	14:06	89,7	63,8	⚠	! Achtung schmale Straße	K311
14:14	14:06	89,7	63,8	←	links abbiegen auf- K311 Richtung Zadelsdorf	K311 Richtung Zadelsdorf
14:17	14:09	91,3	62,2		OE Zadelsdorf- K311	K311
14:18	14:10	92,3	61,2	→	rechts abbiegen auf- L1087	L1087
14:20	14:12	93,1	60,4	←	links abbiegen auf- K308	K308
14:21	14:13	93,9	59,6		OE Silberfeld- K308	K308
14:25	14:16	96,0	57,5		OE Merkendorf- K308	K308
14:25	14:17	96,4	57,1	←	links abbiegen auf- K308 Richtung Piesignitz	K308 Richtung Piesignitz
14:27	14:18	97,5	56,0		OE Piesigitz- K308	K308
14:30	14:21	99,2	54,3		OE Wöhlsdorf- K308	K308
14:30	14:21	99,3	54,2	←	links abbiegen auf- L2331	L2331
14:32	14:23	100,2	53,3	→	rechts abbiegen auf- K306	K306
14:32	14:23	100,3	53,2		OE Wiebelsdorf- K306	K306
14:33	14:24	101,0	52,5		OE Pfersdorf- K306	K306
14:36	14:27	103,0	50,5		OE Forstwolfersdorf- K306	K306
14:37	14:28	103,3	50,2	→	rechts abbiegen auf- K306 Richtung Rohna	K306 Richtung Rohna
14:40	14:31	105,2	48,3		OE Rohna- K306	K306
14:40	14:31	105,4	48,1	←	links abbiegen auf- K120 Richtung Niederpöllnitz	K120 Richtung Niederpöllnitz
14:43	14:33	107,0	46,5		OE Niederpöllnitz- Am Pöllnitzbach / K120	Am Pöllnitzbach / K120
14:44	14:35	107,7	45,8	↗	rechts halten auf- Straße des Friedens / K120	Straße des Friedens / K120
14:44	14:35	107,9	45,6	→	rechts abbiegen auf- Wiesenstraße / K122	Wiesenstraße / K122
14:47	14:37	109,3	44,2		OE Neundorf- K122	K122
14:50	14:40	111,0	42,5		OE Frießnitz- Neundorfer Straße / K122	Neundorfer Straße / K122
14:50	14:40	111,3	42,2	→	rechts abbiegen auf- Hauptstraße / B175	Hauptstraße / B175
14:51	14:42	112,1	41,4		OE Burkersdorf- Weidaer Straße / B175	Weidaer Straße / B175

36 kmh	38 kmh	km+	km -		Beschreibung	Straße
14:53	14:43	113,0	40,5	↘	<b>! Achtung Fahrbahnteiler</b>	Weidaer Straße / B175
14:55	14:45	114,0	39,5	←	links abbiegen auf- K123 Richtung Köfeln	K123 Richtung Köfeln
<b>14:55</b>	<b>14:45</b>	<b>114,2</b>	<b>39,3</b>	↑	<b>Abfallzone Beginn: 200m nach Abbiegung K123 Richtung Köfeln</b>	<b>K123 Richtung Köfeln</b>
<b>14:56</b>	<b>14:46</b>	<b>114,7</b>	<b>38,8</b>	↑	<b>Abfallzone Ende: 700m nach Abbiegung K123 Richtung Köfeln</b>	<b>K123 Richtung Köfeln</b>
14:56	14:46	114,8	38,7		<b>OE Köfeln</b> - K123	K123
14:57	14:47	115,3	38,2		<b>OE Köckritz</b> K123	K123
14:57	14:47	115,5	38,0	←	links abbiegen auf- K124 Richtung Crimla	K124 Richtung Crimla
14:59	14:49	116,8	36,7		<b>OE Crimla</b> - K124	K124
15:00	14:50	117,2	36,3	→	rechts abbiegen auf- K124 Richtung Zossen	K124 Richtung Zossen
15:02	14:52	118,7	34,8	←	links abbiegen auf- B92	B92
15:05	14:55	120,4	33,1		<b>OE Wolfsgefährt</b>	B92
15:08	14:57	122,0	31,5	↘	<u>Kreisverkehr</u> - rechts abbiegen auf- Zwickauer Straße / L1082	Zwickauer Straße / L1082
15:09	14:59	122,9	30,6	↗	<u>Kreisverkehr</u> - gerade weiter auf- Zwickauer Straße / L1082	Zwickauer Straße / L1082
15:12	15:01	124,5	29,0		<b>OE Niebra</b> - L1082	L1082
<b>15:12</b>	<b>15:01</b>	<b>124,6</b>	<b>28,9</b>	⬆	<b>auf Höhe Abzweig Otticha - Bergwertung</b>	<b>L1082</b>
15:13	15:02	125,0	28,5	↘	<b>! Achtung Fahrbahnteiler</b>	L1082
15:19	15:08	128,6	24,9		<b>OE Pohlen</b> - L1082	L1082
15:19	15:08	128,6	24,9	↘	<b>! Achtung Fahrbahnteiler</b>	L1082
15:23	15:12	131,3	22,2	←	links abbiegen auf- Rückersdorfer Straße / L1082	Rückersdorfer Straße / L1082
15:27	15:15	133,4	20,1	←	links abbiegen auf- L1081 Richtung Ronneburg	L1081 Richtung Ronneburg
15:30	15:18	135,1	18,4		<b>OE Reust</b> - L1081	L1081
15:33	15:21	137,0	16,5	←	links abbiegen auf- Brunnenstraße	Brunnenstraße
15:34	15:22	137,5	16,0		<b>OE Ronneburg</b> - Brunnenstraße	Brunnenstraße
15:35	15:23	138,1	15,4	↘	<b>! Achtung Fahrbahnteiler</b>	Brunnenstraße
15:36	15:24	138,7	14,8	↘	<b>! Achtung Fahrbahnteiler</b>	Brunnenstraße
<b>15:36</b>	<b>15:24</b>	<b>139,0</b>	<b>14,5</b>	⬆	<b>Brunnenstraße - auf Höhe unter der Brücke - Sprintwertung</b>	<b>Brunnenstraße</b>
15:37	15:24	139,3	14,2	↑	gerade weiter auf- Friedrichstraße	Friedrichstraße
15:37	15:25	139,4	14,1	←	links abbiegen auf- Friedrichstraße / L1081	Friedrichstraße / L1081
15:37	15:25	139,5	14,0	↖	links halten auf- Markt / L1081	Markt / L1081
15:38	15:26	140,2	13,3	↖	<u>Kreisverkehr</u> - links abbiegen auf - Grobsdorfer Straße / K115	Grobsdorfer Straße / K115
15:42	15:30	142,5	11,0		<b>OE Grobsdorf</b> - K115	K115
15:46	15:33	144,6	8,9		<b>OE Kauern</b> - K115	K115
15:46	15:34	145,1	8,4	→	rechts abbiegen auf- Richtung Kaimberg	Richtung Kaimberg
15:49	15:36	146,4	7,1		<b>OE Gera</b> - Kaimberger Straße	Kaimberger Straße
15:52	15:39	148,5	5,0	→	rechts abbiegen auf- Kaimberger Straße	Kaimberger Straße
15:53	15:40	149,0	4,5	↑	gerade weiter auf- Am Lasurberg	Am Lasurberg
15:53	15:40	149,2	4,3	→	rechts abbiegen auf- Straße der Völkerfreundschaft	Straße der Völkerfreundschaft
15:54	15:41	149,5	4,0	↗	<b>! Achtung Engstelle Brücke</b>	Straße der Völkerfreundschaft
15:54	15:41	149,6	3,9	↘	<b>! Achtung Fahrbahnteiler</b>	Straße der Völkerfreundschaft
15:54	15:41	149,8	3,7	↑	gerade weiter auf- Gessentalstraße	Gessentalstraße
15:55	15:42	150,2	3,3	→	rechts abbiegen auf- Braustraße	Braustraße
15:55	15:42	150,4	3,1	→	rechts abbiegen auf- Stadtring Süd-Ost / B92	Stadtring Süd-Ost / B92
15:57	15:43	151,2	2,3	→	rechts abbiegen auf Elsterdamm	Elsterdamm
15:58	15:45	152,2	1,3	↑	gerade weiter auf- Am Sommerbad	Am Sommerbad
15:58	15:45	152,2	1,3	⚠	<b>! Achtung - Querung Bahnschienen</b>	Am Sommerbad

36 kmh	38 kmh	km+	km -		Beschreibung	Straße
16:00	15:46	153,0	0,5	↑	gerade weiter auf- Gebrüder-Häußlerstraße	Gebrüder-Häußler-Straße
16:00	15:46	153,2	0,3	←	links abbiegen auf- Neue Straße	Neue Straße
16:00	15:47	153,4	0,1	↑	gerade weiter auf- Parkstraße	Parkstraße
<b>16:00</b>	<b>15:47</b>	<b>153,5</b>	<b>0,0</b>	⚫	<b>Gera - Parkstraße - Ziel</b>	<b>Parkstraße</b>







**STAHLWERK  
THÜRINGEN**



## STAHL, der ALLES trägt.

Das Stahlwerk Thüringen ist ein modernes Unternehmen im „grünen Herzen“ Deutschlands.

Als Vertreter der traditionellen Schwerindustrie haben wir uns am Standort Unterwellenborn zu einem Vorreiter für Umweltschutz entwickelt. Unser Lieferprogramm umfasst mehrheitlich standardisierte

Stahlprodukte – dazu gehören IPE- und HE-Träger, UPN- und UPE-Profile, Stahlschwellen sowie Sonderprofile.

Mit rund 700 Mitarbeitern und 40 Auszubildenden zählen wir zu einem der größten Arbeitgeber der Region, der sichere Arbeitsplätze mit attraktiven Sozialleistungen bietet.

**Wir wünschen allen Mitwirkenden der  
LOTTO Thüringen Ladies Tour 2023 viel Erfolg!**



Stahlwerk Thüringen GmbH  
Kronacher Straße 6  
07333 Unterwellenborn

Telefon 03671 4550-0  
info@stahlwerk-thueringen.de  
[www.stahlwerk-thueringen.de](http://www.stahlwerk-thueringen.de)



### Schmölln – eine beschauliche Kleinstadt im Altenburger Land.

Schmölln umfasst nach der Gebietsreform im Jahr 2018 eine Fläche von etwa 95 Quadratkilometern und reicht im Norden bis an die Grenze zu Sachsen-Anhalt. Das städtische und ländliche Leben verteilt sich neben der Kernstadt auf insgesamt 44 Ortsteile mit insgesamt 13.800 Einwohnern.

Nicht nur traditionelle Gewerbe- und Handwerksbetriebe in der Stadt, sondern auch Unternehmen, die ihren Standort in den drei Gewerbe- und Industriegebieten rund um Schmölln haben, bieten heute vielen Menschen Arbeit. Sie sind Ausdruck einer gesunden, zukunftsorientierten Entwicklung, wie sie sich seit den 90er Jahren in der Stadt Schmölln vollzogen hat.

In den Industriegebieten Crimmitschauer Straße, Ronneburger Straße und Nitzschka haben sich Unternehmen angesiedelt, die über ein modernes, marktorientiertes und innovatives Produktionsprofil verfügen. In und um Schmölln hat sich ein Wirtschaftspotential in den Branchen Metallverarbeitung, der Kunststofftechnik, der Kunststoffverarbeitung, der Automobilzuliefererindustrie aber auch der Nahrungsmittelherstellung entwickelt. In Schmölln entstehen bekannte und beliebte Thüringer Wurstwaren, bieten Dienstleistungsunternehmen besten Service und es gibt auch die für Schmölln so typische Knopfindustrie.

Das Freizeitbad Tatami mit Freibad, der Stadtpark mit seinen beschaulichen Ruheplätzen oder der auf interessante Weise gestaltete Brückenplatz laden zu Erholung und Auszeiten ein. Das angrenzende Knopf- und Regionalmuseum bietet Ausstellungen für Jung und Alt.

Zu den verschiedenen Veranstaltungen in der Stadt, wie dem Marktfest oder dem Kinder- und Vereinsfest, strömen die Besucher aus nah und fern in die schöne Stadt an der Sprotte.

**25/05/2023**

> 94,6 KM  
1 Runde / lap: 24,5 km  
Runde / lap: 4 x  
Gesamtanstieg: 1.000 hm  
Gesamtabstieg: 1.040 hm

**ORGA** **Permanence / Orga:**  
Rathaus  
Ratskeller, Kellergeschoss  
Markt 1  
04626 Schmölln  
**Rennbüro: 09:00 – 12:00 Uhr**

**Presse** **Pressezentrum / press office:**  
Rathaus  
Ratssaal  
Markt 1  
04626 Schmölln  
**ab / from 9:00 Uhr**

**Media** **Media: Production**  
only for TV and Radio

**Anti Doping** **Doping-Kontrolle / doping tests:**  
Doping-Mobil  
Markt

**Team** **P**  
**Teamparkplatz / parking teams**  
**Parkplatz für Teambusse / parking team bus**  
Am Brauereiteich

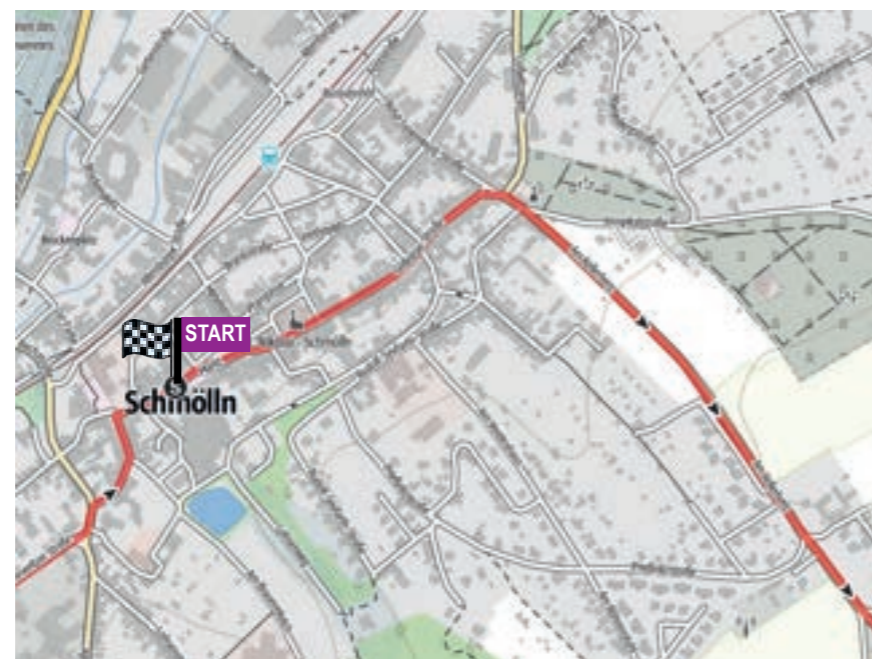
**ORGA** **P**  
**Parkplatz Orga parking officials**  
Hof hinter dem Rathaus

**Einschreibkontrolle / sign on:**  
**12:00 Uhr**

**Start: 13:15 Uhr**  
**Ziel / finish:**  
**ca. 15:49 Uhr**



**Rund um Schmölln - START**

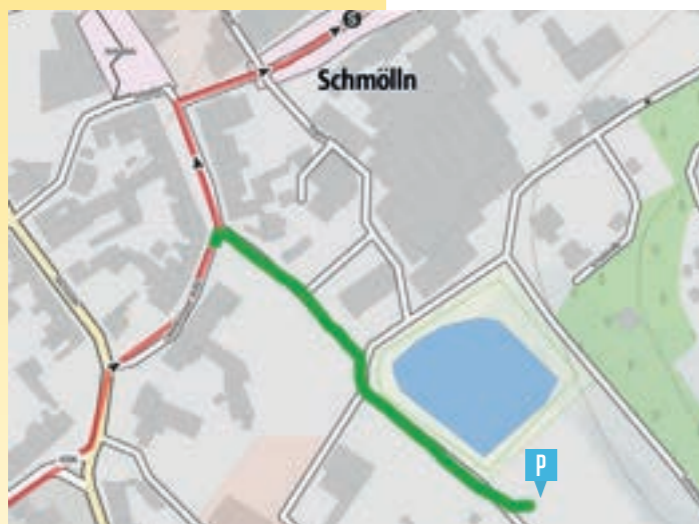


1 Runde / lap: 24,5 km

**Sprint-/Bergwertungen**  
**Intermediate sprint / Mountain classifications**

13:53 Uhr	14:07 Uhr	14:32 Uhr	14:46 Uhr	15:10 Uhr	15:25 Uhr
21,1 km	30,3 km	45,6 km	54,8 km	70,1 km	79,3 km
<b>1. SW / SPRINT</b>	<b>2. BW / QOM</b>	<b>2. SW / SPRINT</b>	<b>3. BW / QOM</b>	<b>3. SW / SPRINT</b>	<b>3. BW / QOM</b>
	Kat. 3		Kat. 3		Kat. 3

Zielbereich 3000 M / finish area  
Zielbereich 1000 M / finish area



Teamparkplatz / parking teams  
Parkplatz für Teambusse /  
parking team bus

**Ableitung / derivation**



3 km

1 km

### Strecken- und Zeitplan / plan of the course and timetable

36 kmh	38 kmh	km+	km -	Beschreibung	Straße
<b>13:15</b>	<b>13:15</b>	<b>0,0</b>	<b>98,0</b>	<b>Schmölln - Markt - Start</b>	<b>Markt</b>
13:15	13:15	0,0		↑ gerade weiter- auf auf Gössnitzer Straße	Gössnitzer Straße
13:15	13:15	0,5		→ rechts abbiegen auf- Am Kellerberg / L1358	Am Kellerberg / L1358
13:19	13:19	2,6		<b>OE Nitzschka- L1358</b>	L1358
13:19	13:19	2,9		← links abbiegen auf- K512 Richtung Taupadel	K512 Richtung Taupadel
<b>13:20</b>	<b>13:20</b>	<b>3,4</b>		<b>Scharfer Start - Nitzschka - Gewerbegebiet auf Höhe Arntz Sägewerk</b>	<b>Gewerbegebiet</b>
<b>13:20</b>	<b>13:20</b>	<b>0,0</b>	<b>94,6</b>	<b>Scharfer Start - Nitzschka - Gewerbegebiet auf Höhe Arntz Sägewerk</b>	<b>Gewerbegebiet</b>
13:20	13:20	0,5	94,1	<b>OE Taupadel- K512</b>	K512
13:21	13:21	1,1	93,5	↑ Hauptstraße folgen auf- K512	K512
13:23	13:23	2,0	92,6	<b>OE Bornshain- K512</b>	K512
13:23	13:23	2,3	92,3	↑ Hauptstraße folgen auf- K512	K512
13:25	13:25	3,5	91,1	<b>OE Gößnitz- K512</b>	K512
13:25	13:25	3,5	91,1	→ rechts abbiegen auf- Walter-Rabold-Straße	Walter-Rabold-Straße
13:27	13:26	4,4	90,2	! <b>Achtung Kopfsteinpflaster Anfang / attention cobblestones start</b>	Walter-Rabold-Straße
13:27	13:27	4,6	90,0	! <b>Achtung Kopfsteinpflaster Ende / attention cobblestones finish</b>	Walter-Rabold-Straße
13:28	13:27	4,8	89,8	→ rechts abbiegen auf- Schmöllner Straße / L1358	Schmöllner Straße / L1358
13:29	13:28	5,4	89,2	! <b>Achtung Fahrbahnteiler</b>	Schmöllner Straße / L1358
13:29	13:29	5,8	88,8	<b>OA Gößnitz - L1358</b>	Schmöllner Straße / L1358
13:30	13:30	6,4	88,2	<b>OE Nörditz- L1358</b>	L1358
13:33	13:32	7,8	86,8	← Kreisverkehr- links abbiegen auf- L1359	L1359
13:35	13:34	9,2	85,4	→ rechts abbiegen auf- Nitzschkaer Straße	Nitzschkaer Straße
13:35	13:34	9,2	85,4	<b>OE Kummer- L1359</b>	L1359
13:36	13:35	9,7	84,9	← links abbiegen auf- Kummerscher Weg	Kummerscher Weg
13:36	13:35	9,8	84,8	→ rechts abbiegen auf- L1359	L1359
<b>13:36</b>	<b>13:35</b>	<b>9,9</b>	<b>84,7</b>	<b>Abfallzone Beginn: 100m nach Abbiegung</b>	<b>L1359</b>
<b>13:37</b>	<b>13:36</b>	<b>10,4</b>	<b>84,2</b>	<b>Abfallzone Ende: 600m nach Abbiegung</b>	<b>L1359</b>
13:37	13:36	10,7	83,9	<b>OE Schmölln- Thomas-Müntzer-Siedlung / L1359</b>	Thomas-Müntzer-Siedlung / L1359
13:38	13:37	11,2	83,4	← links abbiegen auf- Thomas-Müntzer-Siedlung / L1361	Thomas-Müntzer-Siedlung / L1361
13:41	13:40	13,1	81,5	→ rechts abbiegen auf- Richtung Brandrübél	Richtung Brandrübél
13:43	13:42	14,3	80,3	<b>OE Brandrübél- An der Limpitz</b>	An der Limpitz
13:45	13:43	15,0	79,6	← links abbiegen auf- An der Limpitz / 506	An der Limpitz / 506
13:45	13:43	15,1	79,5	↑ gerade weiter auf- Teichstraße / K506	Teichstraße / K506
13:45	13:43	15,1	79,5	! <b>Achtung Engstelle Brücke</b>	Teichstraße / K506
13:45	13:44	15,4	79,2	<b>OE Weißbach- Teichstraße / K506</b>	Teichstraße / K506
13:46	13:45	16,0	78,6	→ rechts abbiegen auf- An der Kurklinik	An der Kurklinik
13:48	13:47	17,3	77,3	<b>OE Selka- Obere Heerstraße</b>	Obere Heerstraße
13:48	13:47	17,3	77,3	→ rechts abbiegen auf- Schmöllner Landstraße	Schmöllner Landstraße
13:52	13:50	19,2	75,4	← links abbiegen auf- Schmöllner Straße / K506	Schmöllner Straße / K506
13:52	13:50	19,6	75,0	<b>OE Schmölln- Sommeritzer Straße / K506</b>	Sommeritzer Straße / K506
13:54	13:53	20,9	73,7	← links abbiegen auf- Crimmitschauer Straße / L1361	Crimmitschauer Straße / L1361
13:54	13:53	20,9	73,7	! <b>Achtung Fahrbahnteiler</b>	Bachstraße / L1361
13:54	13:53	20,9	73,7	! <b>Achtung Fahrbahnteiler</b>	Bachstraße / L1361

36 kmh	38 kmh	km+	km -		Beschreibung	Straße
13:55	13:53	21,0	73,6	→	rechts abbiegen- Markt	Markt
<b>13:55</b>	<b>13:53</b>	<b>21,1</b>	<b>73,5</b>	<b>SPRINT</b>	<b>1. Zieldurchfahrt Markt - Sprintwertung</b>	<b>Markt</b>
13:55	13:53	21,1	73,5	↑	gerade weiter- auf auf Gössnitzer Straße	Gössnitzer Straße
13:56	13:54	21,6	73,0	→	rechts abbiegen auf- Am Kellerberg / L1358	Am Kellerberg / L1358
13:59	13:57	23,7	70,9		<b>OE Nitzschka</b> - L1358	L1358
14:00	13:57	24,0	70,6	←	links abbiegen auf- K512 Richtung Taupadel	K512 Richtung Taupadel
14:01	13:59	25,0	69,6		<b>OE Taupadel</b> - K512	K512
14:02	14:00	25,6	69,0	↑	Hauptstraße folgen auf- K512	K512
14:04	14:01	26,5	68,1		<b>OE Bornshain</b> - K512	K512
14:04	14:02	26,8	67,8	↑	Hauptstraße folgen auf- K512	K512
14:06	14:04	28,0	66,6		<b>OE Gößnitz</b> - K512	K512
14:06	14:04	28,0	66,6	→	rechts abbiegen auf- Walter-Rabold-Straße	Walter-Rabold-Straße
14:08	14:05	28,9	65,7	⚠	<b>! Achtung Kopfsteinpflaster Anfang / attention cobblestones start</b>	Walter-Rabold-Straße
14:08	14:05	29,1	65,5	⚠	<b>! Achtung Kopfsteinpflaster Ende / attention cobblestones finish</b>	Walter-Rabold-Straße
14:08	14:06	29,3	65,3	→	rechts abbiegen auf- Schmöllner Straße / L1358	Schmöllner Straße / L1358
14:09	14:07	29,9	64,7	⚠	<b>! Achtung Fahrbahnteiler</b>	Schmöllner Straße / L1358
<b>14:10</b>	<b>14:07</b>	<b>30,3</b>	<b>64,3</b>	<b>COM</b>	<b>OA Gößnitz - Bergwertung</b>	<b>Schmöllner Straße / L1358</b>
14:11	14:08	30,9	63,7		<b>OE Nörditz</b> - L1358	L1358
14:13	14:11	32,3	62,3	←	<u>Kreisverkehr</u> - links abbiegen auf- L1359	L1359
14:16	14:13	33,7	60,9	→	rechts abbiegen auf- Nitzschkaer Straße	Nitzschkaer Straße
14:16	14:13	33,7	60,9		<b>OE Kummer</b> - L1359	L1359
14:17	14:14	34,2	60,4	←	links abbiegen auf- Kummerscher Weg	Kummerscher Weg
14:17	14:14	34,3	60,3	→	rechts abbiegen auf- L1359	L1359
<b>14:17</b>	<b>14:14</b>	<b>34,4</b>	<b>60,2</b>	<b>↑</b>	<b>Abfallzone Beginn: 100m nach Abbiegung</b>	<b>L1359</b>
<b>14:33</b>	<b>14:29</b>	<b>43,9</b>	<b>50,7</b>	<b>↑</b>	<b>Abfallzone Ende: 600m nach Abbiegung</b>	<b>L1359</b>
14:18	14:15	35,2	59,4		<b>OE Schmölln</b> - Thomas-Müntzer-Siedlung / L1359	Thomas-Müntzer-Siedlung / L1359
14:19	14:16	35,7	58,9	←	links abbiegen auf- Thomas-Müntzer-Siedlung / L1361	Thomas-Müntzer-Siedlung / L1361
14:22	14:19	37,6	57,0	→	rechts abbiegen auf- Richtung Brandrübél	Richtung Brandrübél
14:24	14:21	38,8	55,8		<b>OE Brandrübél</b> - An der Limpitz	An der Limpitz
14:25	14:22	39,5	55,1	←	links abbiegen auf- An der Limpitz / 506	An der Limpitz / 506
14:26	14:22	39,6	55,0	↑	gerade weiter auf- Teichstraße / K506	Teichstraße / K506
14:26	14:22	39,6	55,0	⚠	<b>! Achtung Engstelle Brücke</b>	Teichstraße / K506
14:26	14:23	39,9	54,7		<b>OE Weißbach</b> - Teichstraße / K506	Teichstraße / K506
14:27	14:23	40,5	54,1	→	rechts abbiegen auf- An der Kurklinik	An der Kurklinik
14:29	14:26	41,8	52,8		<b>OE Selka</b> - Obere Heerstraße	Obere Heerstraße
14:29	14:26	41,8	52,8	→	rechts abbiegen auf- Schmöllner Landstraße	Schmöllner Landstraße
14:32	14:29	43,7	50,9	←	links abbiegen auf- Schmöllner Straße / K506	Schmöllner Straße / K506
14:33	14:29	44,1	50,5		<b>OE Schmölln</b> - Sommeritzer Straße / K506	Sommeritzer Straße / K506
14:35	14:31	45,4	49,2	←	links abbiegen auf- Crimmitschauer Straße / L1361	Crimmitschauer Straße / L1361
14:35	14:31	45,4	49,2	⚠	<b>! Achtung Fahrbahnteiler</b>	Bachstraße / L1361
14:35	14:31	45,4	49,2	⚠	<b>! Achtung Fahrbahnteiler</b>	Bachstraße / L1361
14:35	14:31	45,5	49,1	→	rechts abbiegen- Markt	Markt
<b>14:36</b>	<b>14:32</b>	<b>45,6</b>	<b>49,0</b>	<b>SPRINT</b>	<b>2. Zieldurchfahrt Markt - Sprintwertung</b>	<b>Markt</b>
14:36	14:32	45,6	49,0	↑	gerade weiter- auf auf Gössnitzer Straße	Gössnitzer Straße
14:36	14:32	46,1	48,5	→	rechts abbiegen auf- Am Kellerberg / L1358	Am Kellerberg / L1358
14:40	14:36	48,2	46,4		<b>OE Nitzschka</b> - L1358	L1358
14:40	14:36	48,5	46,1	←	links abbiegen auf- K512 Richtung Taupadel	K512 Richtung Taupadel

36 kmh	38 kmh	km+	km -		Beschreibung	Straße
14:42	14:38	49,5	45,1		<b>OE Taupadel</b> - K512	K512
14:43	14:39	50,1	44,5	↑	Hauptstraße folgen auf- K512	K512
14:45	14:40	51,0	43,6		<b>OE Bornshain</b> - K512	K512
14:45	14:41	51,3	43,3	↑	Hauptstraße folgen auf- K512	K512
14:47	14:42	52,5	42,1		<b>OE Gößnitz</b> - K512	K512
14:47	14:42	52,5	42,1	→	rechts abbiegen auf- Walter-Rabold-Straße	Walter-Rabold-Straße
14:49	14:44	53,4	41,2	⚠	<b>! Achtung Kopfsteinpflaster Anfang / attention cobblestones start</b>	Walter-Rabold-Straße
14:49	14:44	53,6	41,0	⚠	<b>! Achtung Kopfsteinpflaster Ende / attention cobblestones finish</b>	Walter-Rabold-Straße
14:49	14:44	53,8	40,8	→	rechts abbiegen auf- Schmöllner Straße / L1358	Schmöllner Straße / L1358
14:50	14:45	54,4	40,2	⚠	<b>! Achtung Fahrbahnteiler</b>	Schmöllner Straße / L1358
<b>14:51</b>	<b>14:46</b>	<b>54,8</b>	<b>39,8</b>	<b>COM</b>	<b>OA Gößnitz - Bergwertung</b>	<b>Schmöllner Straße / L1358</b>
14:52	14:47	55,4	39,2		<b>OE Nörditz</b> - L1358	L1358
14:54	14:49	56,8	37,8	←	<u>Kreisverkehr</u> - links abbiegen auf- L1359	L1359
14:57	14:51	58,2	36,4	→	rechts abbiegen auf- Nitzschkaer Straße	Nitzschkaer Straße
14:57	14:51	58,2	36,4		<b>OE Kummer</b> - L1359	L1359
14:57	14:52	58,7	35,9	←	links abbiegen auf- Kummerscher Weg	Kummerscher Weg
14:58	14:52	58,8	35,8	→	rechts abbiegen auf- L1359	L1359
<b>14:58</b>	<b>14:53</b>	<b>58,9</b>	<b>35,7</b>	<b>↑</b>	<b>Abfallzone Beginn: 100m nach Abbiegung</b>	<b>L1359</b>
<b>14:59</b>	<b>14:53</b>	<b>59,4</b>	<b>35,2</b>	<b>↑</b>	<b>Abfallzone Ende: 600m nach Abbiegung</b>	<b>L1359</b>
14:59	14:54	59,7	34,9		<b>OE Schmölln</b> - Thomas-Müntzer-Siedlung / L1359	Thomas-Müntzer-Siedlung / L1359
15:00	14:55	60,2	34,4	←	links abbiegen auf- Thomas-Müntzer-Siedlung / L1361	Thomas-Müntzer-Siedlung / L1361
15:03	14:58	62,1	32,5	→	rechts abbiegen auf- Richtung Brandrübél	Richtung Brandrübél
15:05	14:59	63,3	31,3		<b>OE Brandrübél</b> - An der Limpitz	An der Limpitz
15:06	15:01	64,0	30,6	←	links abbiegen auf- An der Limpitz / 506	An der Limpitz / 506
15:06	15:01	64,1	30,5	↑	gerade weiter auf- Teichstraße / K506	Teichstraße / K506
15:06	15:01	64,1	30,5	⚠	<b>! Achtung Engstelle Brücke</b>	Teichstraße / K506
15:07	15:01	64,4	30,2		<b>OE Weißbach</b> - Teichstraße / K506	Teichstraße / K506
15:08	15:02	65,0	29,6	→	rechts abbiegen auf- An der Kurklinik	An der Kurklinik
15:10	15:04	66,3	28,3		<b>OE Selka</b> - Obere Heerstraße	Obere Heerstraße
15:10	15:04	66,3	28,3	→	rechts abbiegen auf- Schmöllner Landstraße	Schmöllner Landstraße
15:13	15:07	68,2	26,4	←	links abbiegen auf- Schmöllner Straße / K506	Schmöllner Straße / K506
15:14	15:08	68,6	26,0		<b>OE Schmölln</b> - Sommeritzer Straße / K506	Sommeritzer Straße / K506
15:16	15:10	69,9	24,7	←	links abbiegen auf- Crimmitschauer Straße / L1361	Crimmitschauer Straße / L1361
15:16	15:10	69,9	24,7	⚠	<b>! Achtung Fahrbahnteiler</b>	Bachstraße / L1361
15:16	15:10	69,9	24,7	⚠	<b>! Achtung Fahrbahnteiler</b>	Bachstraße / L1361
15:16	15:10	70,0	24,6	→	rechts abbiegen- Markt	Markt
<b>15:16</b>	<b>15:10</b>	<b>70,1</b>	<b>24,5</b>	<b>SPRINT</b>	<b>3. Zieldurchfahrt Markt - Sprintwertung</b>	<b>Markt</b>
15:16	15:10	70,1	24,5	↑	gerade weiter- auf auf Gössnitzer Straße	Gössnitzer Straße
15:17	15:11	70,6	24,0	→	rechts abbiegen auf- Am Kellerberg / L1358	Am Kellerberg / L1358
15:21	15:14	72,7	21,9		<b>OE Nitzschka</b> - L1358	L1358
15:21	15:15	73,0	21,6	←	links abbiegen auf- K512 Richtung Taupadel	K512 Richtung Taupadel
15:23	15:16	74,0	20,6		<b>OE Taupadel</b> - K512	K512
15:24	15:17	74,6	20,0	↑	Hauptstraße folgen auf- K512	K512
15:25	15:19	75,5	19,1		<b>OE Bornshain</b> - K512	K512
15:26	15:19	75,8	18,8	↑	Hauptstraße folgen auf- K512	K512
15:28	15:21	77,0	17,6		<b>OE Gößnitz</b> - K512	K512
15:28	15:21	77,0	17,6	→	rechts abbiegen auf- Walter-Rabold-Straße	Walter-Rabold-Straße

36 kmh	38 kmh	km+	km -		Beschreibung	Straße
15:29	15:23	77,9	16,7	⚠	<b>Achtung Kopfsteinpflaster Anfang / attention cobblestones start</b>	Walter-Rabold-Straße
15:30	15:23	78,1	16,5	⚠	<b>Achtung Kopfsteinpflaster Ende / attention cobblestones finish</b>	Walter-Rabold-Straße
15:30	15:23	78,3	16,3	→	rechts abbiegen auf- Schmöllner Straße / L1358	Schmöllner Straße / L1358
15:31	15:24	78,9	15,7	⚠	<b>Achtung Fahrbahnteiler</b>	Schmöllner Straße / L1358
<b>15:32</b>	<b>15:25</b>	<b>79,3</b>	<b>15,3</b>	🏔	<b>OA Gößnitz - Bergwertung</b>	<b>Schmöllner Straße / L1358</b>
15:33	15:26	79,9	14,7		<b>OE Nörditz- L1358</b>	L1358
15:35	15:28	81,3	13,3	↩	<b>Kreisverkehr- links abbiegen auf- L1359</b>	L1359
15:37	15:30	82,7	11,9	→	rechts abbiegen auf- Nitzschkaer Straße	Nitzschkaer Straße
15:37	15:30	82,7	11,9		<b>OE Kummer- L1359</b>	L1359
15:38	15:31	83,2	11,4	←	links abbiegen auf- Kummerscher Weg	Kummerscher Weg
15:38	15:31	83,3	11,3	→	rechts abbiegen auf- L1359	L1359
<b>15:39</b>	<b>15:31</b>	<b>83,4</b>	<b>11,2</b>	👤	<b>Abfallzone Beginn: 100m nach Abbiegung</b>	<b>L1359</b>
<b>15:39</b>	<b>15:32</b>	<b>83,9</b>	<b>10,7</b>	👤	<b>Abfallzone Ende: 600m nach Abbiegung</b>	<b>L1359</b>
15:40	15:32	84,2	10,4		<b>OE Schmölln- Thomas-Müntzer-Siedlung / L1359</b>	Thomas-Müntzer-Siedlung / L1359
15:41	15:33	84,7	9,9	←	links abbiegen auf- Thomas-Müntzer-Siedlung / L1361	Thomas-Müntzer-Siedlung / L1361
15:44	15:36	86,6	8,0	→	rechts abbiegen auf- Richtung Brandrübél	Richtung Brandrübél
15:46	15:38	87,8	6,8		<b>OE Brandrübél - An der Limpitz</b>	An der Limpitz
15:47	15:39	88,5	6,1	←	links abbiegen auf- An der Limpitz / 506	An der Limpitz / 506
15:47	15:39	88,6	6,0	↑	gerade weiter auf- Teichstraße / K506	Teichstraße / K506
15:47	15:39	88,6	6,0	⚠	<b>Achtung Engstelle Brücke</b>	Teichstraße / K506
15:48	15:40	88,9	5,7		<b>OE Weißbach- Teichstraße / K506</b>	Teichstraße / K506
15:49	15:41	89,5	5,1	→	rechts abbiegen auf- An der Kurklinik	An der Kurklinik
15:51	15:43	90,8	3,8		<b>OE Selka- Obere Heerstraße</b>	Obere Heerstraße
15:51	15:43	90,8	3,8	→	rechts abbiegen auf- Schmöllner Landstraße	Schmöllner Landstraße
15:54	15:46	92,7	1,9	←	links abbiegen auf- Schmöllner Straße / K506	Schmöllner Straße / K506
15:55	15:47	93,1	1,5		<b>OE Schmölln- Sommeritzer Straße / K506</b>	Sommeritzer Straße / K506
15:57	15:49	94,4	0,2	←	links abbiegen auf- Crimmitschauer Straße / L1361	Crimmitschauer Straße / L1361
15:57	15:49	94,4	0,2	⚠	<b>Achtung Fahrbahnteiler</b>	Bachstraße / L1361
15:57	15:49	94,4	0,2	⚠	<b>Achtung Fahrbahnteiler</b>	Bachstraße / L1361
15:57	15:49	94,5	0,1	→	rechts abbiegen- Markt	Markt
<b>15:57</b>	<b>15:49</b>	<b>94,6</b>	<b>0,0</b>	🏁	<b>Schmölln - Markt - Ziel</b>	<b>Markt</b>



**EIDNER**  
IHR ERLEBNISFACHMARKT

Alles für Dein Abenteuer!

Wohnmobile & Wohnwagen



Verkauf Vermietung Werkstatt

Zelte  
Wanderschuhe  
Outdoorbekleidung  
Schlafsäcke  
Rucksäcke  
Campingzubehör



Outdoor

Paddelboote & SUP  
Schlauchboote  
Faltboote  
Aussenbordmotoren  
Spezialkleidung  
Zubehör



Wassersport

Besuch uns in Bad Langensalza!

[www.erlebnisfachmarkt.de](http://www.erlebnisfachmarkt.de)



Die Residenzstadt Gotha lebt von ihrer ereignisreichen Geschichte und verbindet auch heute noch den frühbarocken Charme mit moderner Kultur. Dabei blickt sie auf eine über 1250-jährige Stadtgeschichte zurück. Geprägt von einer erfolgreichen wirtschaftlichen Entwicklung sowie der Kunstsinigkeit des einstigen Herzoghauses strahlt die Residenzstadt einen ganz besonderen Charme aus. Gothaer Bürger und Besucher der Stadt genießen hier eine erstklassige museale Landschaft und hochwertige Kunst sowie zahlreiche weitere Erlebnisbereiche.



Schloss Friedenstein, das als unübersehbares Wahrzeichen über der Innenstadt thront, lockt Jahr für Jahr unzählige Besucher in die Stadt. Daneben sind zahlreiche historische Wirkstätten Anlaufstelle für Hobbyhistoriker sowie Kunstfreunde und laden dazu ein, tief in die Geschichte der Residenzstadt einzutauchen. Doch Gotha erstrahlt nicht nur im Licht vergangener Zeiten, sondern hat auch eine lebendige Kulturszene zu bieten, die mit Festen, Konzerten und Ausstellungen die Gäste aus nah und fern immer wieder begeistert.

Gotha, die Stadt, die als Wiege des Versicherungswesens gilt, hat enorm viel zu bieten. Einige Stichworte seien hier genannt: Orangerie, Kasematten, Wasserkunst, Augustinerkloster und zum Thema „Gotha adelt“ gar ein eigenes Geschäft auf dem Hauptmarkt mit unzähligen stadtrelevanten Produkten.



**26/05/2023**

> 135,5 KM

1 Runde 81,1 km  
 1 Runde 54,4 km  
 Gesamtanstieg: 990 hm  
 Gesamtabstieg: 1.010 hm

**ORGA** **Permanence / Orga:**  
 Baugesellschaft Gotha  
 Haus 2b - 1. Etage  
 August-Creutzburg-Str. 2  
 99867 Gotha  
**Rennbüro: 08:30 – 11:30 Uhr**

**Presse** **Pressezentrum / press office:**  
 Arnoldi Treff  
 Haupteingang, Raum rechts  
 August-Creutzburg-Str. 2b  
 99867 Gotha  
**ab / from 9:00 Uhr**

**Media** **Media: Production**  
 only for TV and Radio

**Anti Doping** **Doping-Kontrolle / doping tests:**  
 Doping-Mobil  
 Gelände Baugesellschaft Gotha

**Team** **P**  
**Teamparkplatz / parking teams**  
**Parkplatz für Teambusse /**  
**parking team bus**  
 Unterhalb des SBZ  
 Terrassenparkplatz an der  
 Von-Zach-Straße

**ORGA** **P**  
**Parkplatz Orga**  
**parking officials**  
 Gelände Baugesellschaft Gotha

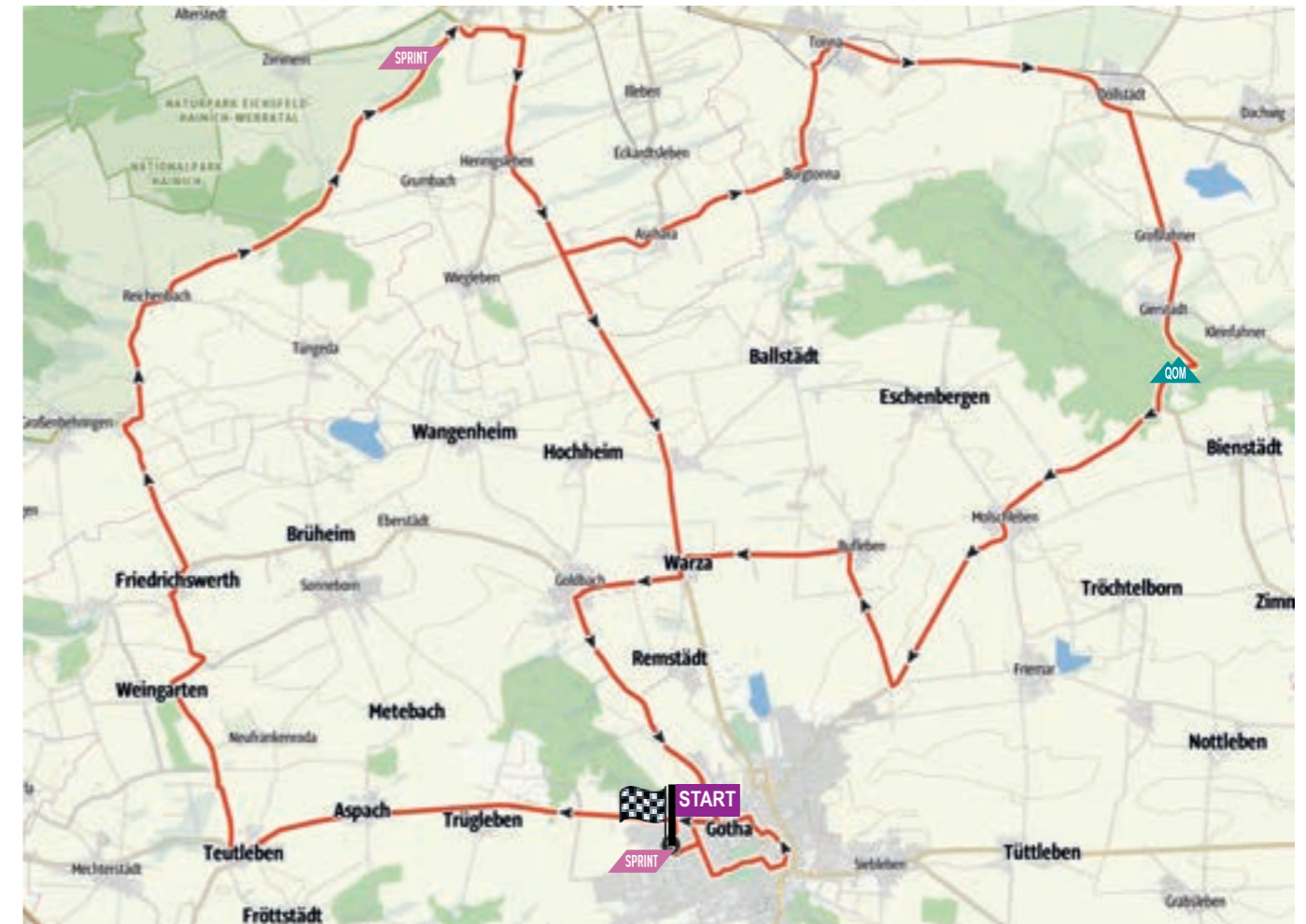
**Einschreibkontrolle /**  
**sign on:**  
**10:45 Uhr**

**Start: 12:00 Uhr**  
**Ziel / finish:**  
**ca. 15:44 Uhr**

50°56'26.5"N 10°41'07.5"E



**Rund um Gotha - START**

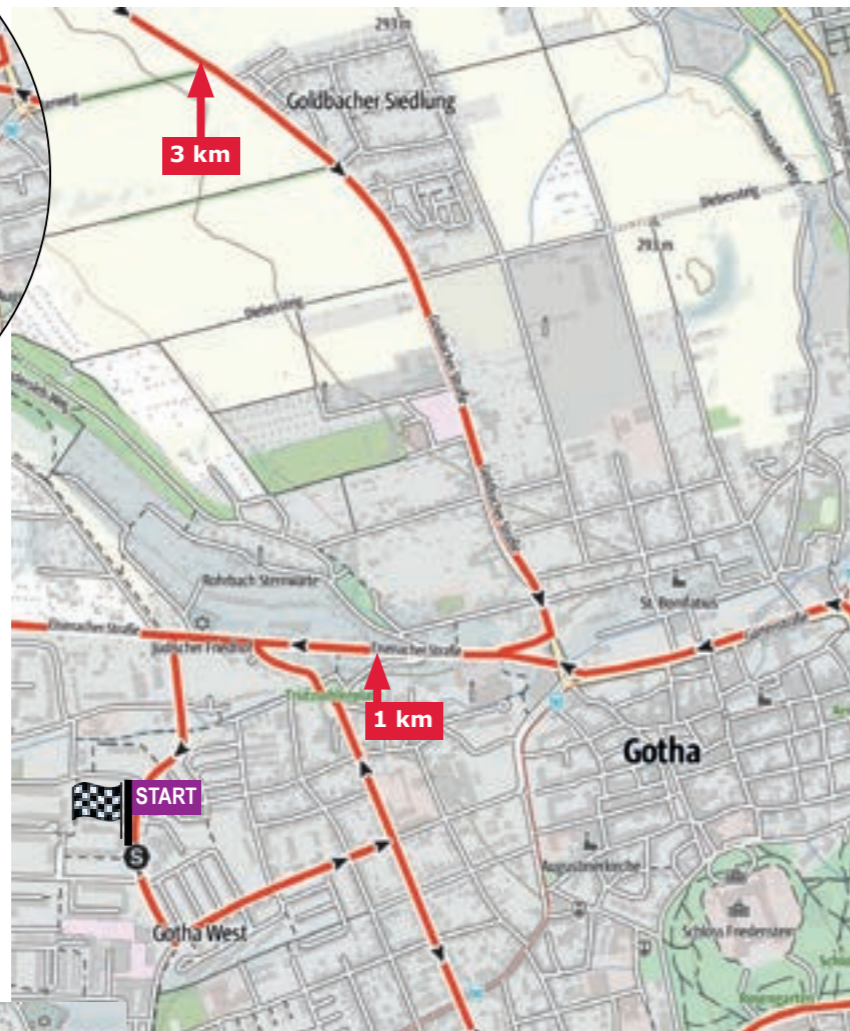
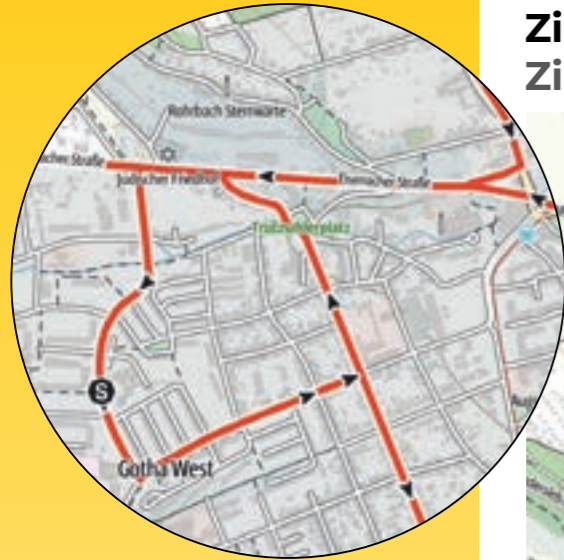


**Sprint-/**  
**Bergwertungen**

**Intermediate sprint /**  
**Mountain classifications**

12:55 Uhr	13:39 Uhr	14:19 Uhr	15:07 Uhr
28,1 km	56,0 km	81,1 km	112,0 km
<b>1. SW / SPRINT</b>	<b>1. BW / QOM</b>	<b>2. SW / SPRINT</b>	<b>3. SW / SPRINT</b>
	Kat. 2		

**Zielbereich 3000 M / finish area**  
**Zielbereich 1000 M / finish area**



**P**  
 Teamparkplatz / parking teams  
 Parkplatz für Teambusse /  
 parking team bus

**Ableitung / derivation**



**Strecken- und Zeitplan / plan of the course and timetable**


36 kmh	38 kmh	km+	km -	Beschreibung	Straße
<b>12:00</b>	<b>12:00</b>	<b>0,0</b>	<b>142,8</b>	<b>Gotha - August-Creutzburg-Straße - Start</b>	<b>August-Creutzburg-Straße</b>
12:00	12:00	0,2	142,6	← links abbiegen auf- Humboldtstraße	Humboldtstraße
12:01	12:01	0,8	142,0	→ rechts abbiegen auf- 18. März-Straße	18. März-Straße
12:01	12:01	1,1	141,7	← links abbiegen auf- Puschkinallee	Puschkinallee
12:03	12:03	2,1	140,7	↑ gerade weiter auf- Schlossplatz	Schlossplatz
12:03	12:03	2,2	140,6	↑ gerade weiter auf- Parkallee	Parkallee
12:04	12:03	2,5	140,3	⚠ <b>! Achtung - Querung Bahnschienen</b>	Parkallee
12:04	12:03	2,5	140,3	→ rechts abbiegen auf- Mozartstraße	Mozartstraße
12:04	12:04	2,8	140,0	← links abbiegen auf- Reyerstraße	Reyerstraße
12:05	12:04	3,1	139,7	← links abbiegen auf- Enckestraße	Enckestraße
12:05	12:04	3,1	139,7	⚠ <b>! Achtung Fahrbahnteiler</b>	Enckestraße
12:05	12:05	3,4	139,4	⚠ <b>! Achtung Fahrbahnteiler</b>	Enckestraße
12:06	12:06	3,8	139,0	⚠ <b>! Achtung Fahrbahnteiler</b>	Enckestraße
12:06	12:06	4,0	138,8	← links abbiegen auf- Gothardstraße	Gothardstraße
12:06	12:06	4,1	138,7	→ rechts abbiegen auf- Kastanienallee	Kastanienallee
12:07	12:06	4,3	138,5	← links abbiegen auf- Arnoldiplatz	Arnoldiplatz
12:07	12:06	4,4	138,4	→ rechts abbiegen auf- Huttenstraße	Huttenstraße
12:07	12:07	4,5	138,3	⚠ <b>! Achtung - 3x Querung Bahnschienen</b>	Huttenstraße
12:07	12:07	4,5	138,3	← links abbiegen auf- Gartenstraße	Gartenstraße
12:08	12:08	5,2	137,6	↗ rechts halten auf- Eisenacher Straße	Eisenacher Straße
12:08	12:08	5,3	137,5	⚠ <b>! Achtung Fahrbahnteiler</b>	Eisenacher Straße
<b>12:12</b>	<b>12:11</b>	<b>7,3</b>	<b>135,5</b>	<b>Scharfer Start - Eisenacher Straße - auf Höhe Bushalt- estelle Krahnberg</b>	<b>Eisenacher Straße</b>
<b>12:12</b>	<b>12:11</b>	<b>0,0</b>	<b>135,5</b>	<b>↻ Scharfer Start - Eisenacher Straße - auf Höhe Bushalt- estelle Krahnberg</b>	<b>Eisenacher Straße</b>
12:15	12:14	2,3	133,2	<b>OE Trügleben</b> - Eisenacher Straße / L3007	Eisenacher Straße / L3007
12:19	12:18	4,6	130,9	<b>OE Aspach</b> - Eisenacher Straße / L3007	Eisenacher Straße / L3007
12:23	12:22	7,0	128,5	<b>OE Teutleben</b> - Landstraße / L3007	Landstraße / L3007
12:25	12:23	7,9	127,6	→ rechts abbiegen auf- L1029	L1029
12:31	12:29	11,4	124,1	<b>OE Weingarten</b> - Hauptstraße / L1029	Hauptstraße / L1029
12:31	12:29	11,5	124,0	↗ halbrechts folgen auf- Hauptstraße / L1029	Hauptstraße / L1029
12:34	12:32	13,7	121,8	<b>OE Friedrichswerth</b> - Haackstraße / L1029	Haackstraße / L1029
12:35	12:33	14,3	121,2	⚠ <b>! Achtung Engstelle</b>	Haackstraße / L1029
12:36	12:34	14,8	120,7	← links abbiegen auf- L1029	L1029
12:41	12:38	17,6	117,9	<b>OE Behringen</b> - Friedrichswerther Straße / L1029	Friedrichswerther Straße / L1029
12:41	12:39	17,9	117,6	→ rechts abbiegen auf - Hauptstraße / B84	Hauptstraße / B84
12:46	12:43	20,5	115,0	<b>OE Reichenbach</b> - B84	B84
<b>12:58</b>	<b>12:55</b>	<b>28,1</b>	<b>107,4</b>	<b>SPRINT</b> <b>B84 - auf Höhe Auto Hasert links - Sprintwertung</b>	<b>B84</b>
13:01	12:57	29,5	106,0	↗ <b>Kreisverkehr</b> - rechts abbiegen auf- Richtung B247	Richtung B247
13:03	12:59	30,6	104,9	→ rechts abbiegen auf- B247 Richtung Erfurt	B247 Richtung Erfurt
13:03	12:59	31,0	104,5	↗ <b>Kreisverkehr</b> - rechts abbiegen auf- B247	B247
<b>13:04</b>	<b>13:00</b>	<b>31,3</b>	<b>104,2</b>	<b>Abfallzone Beginn: B247 auf Höhe Wasserwerk Bad Langensalza</b>	<b>B247</b>
<b>13:05</b>	<b>13:01</b>	<b>31,8</b>	<b>103,7</b>	<b>Abfallzone Ende: 500m nach Wasserwerk Bad Langensalza</b>	<b>B247</b>
13:07	13:03	33,3	102,2	<b>OE Henningsleben</b> - Gothaer Chaussee / B247	Gothaer Chaussee / B247
13:11	13:07	35,7	99,8	↖ <b>Kreisverkehr</b> - links abbiegen auf- L2125	L2125



36 kmh	38 kmh	km+	km -		Beschreibung	Straße
13:14	13:09	37,2	98,3		OE Aschara- Gewerbepark / L2125	Gewerbepark / L2125
13:15	13:10	37,9	97,6	↗	rechts halten auf- Hauptstraße / K102 Richtung Gräfen- tonna	Hauptstraße / K102 Richtung Gräfen- tonna
13:15	13:11	38,3	97,2	⚠	<b>! Achtung Engstelle Tunnel</b>	K20
13:19	13:15	40,7	94,8		OE Burgtonna- Ascharer Straße / K20	Ascharer Straße / K20
13:20	13:16	41,2	94,3	←	links abbiegen auf- Neubau / L1043	Neubau / L1043
13:23	13:19	43,1	92,4	🚧	<b>! Achtung - Querung Bahnschienen</b>	L1043
13:24	13:19	43,2	92,3		OE Gräfentonna- Gothaer Straße / L1043	Gothaer Straße / L1043
13:25	13:20	43,9	91,6	→	rechts abbiegen auf- Bahnhofstraße / B176	Bahnhofstraße / B176
13:25	13:20	44,1	91,4	🚧	<b>! Achtung - Querung Bahnschienen</b>	B176
13:35	13:29	49,8	85,7	⚠	<b>! Achtung Fahrbahnteiler</b>	B176
13:35	13:30	50,3	85,2	→	rechts abbiegen auf- L1027 Richtung Großfahner	L1027 Richtung Großfahner
13:39	13:33	52,5	83,0		OE Großfahner- Hauptstraße / L1027	Hauptstraße / L1027
13:42	13:36	54,0	81,5		OE Gierstädt- L1027	L1027
13:42	13:36	54,0	81,5	⚠	<b>! Achtung Fahrbahnteiler</b>	L1027
13:45	13:39	56,0	79,5	🏔	<b>L1027 - auf Höhe Weg links mit Schranke - Bergwertung</b>	<b>L1027</b>
13:53	13:46	60,6	74,9		OE Molschleben- Gierstädter Straße / L1027	Gierstädter Straße / L1027
13:54	13:47	61,4	74,1	↗	rechts halten auf- Gothaer Straße / L1027	Gothaer Straße / L1027
14:00	13:54	65,3	70,2	→	rechts abbiegen auf- Tonnaer Straße / K4	Tonnaer Straße / K4
14:04	13:57	67,7	67,8		OE Bufileben- Tonnaer Straße / K4	Tonnaer Straße / K4
14:05	13:58	68,2	67,3	←	links abbiegen auf- Zum Bahnhof / K4	Zum Bahnhof / K4
14:09	14:01	70,2	65,3	🚧	<b>! Achtung - Querung Bahnschienen</b>	K4
14:10	14:03	71,0	64,5		OE Warza- Bufileber Landstraße / K4	Bufileber Landstraße / K4
14:11	14:04	71,7	63,8	←	links abbiegen auf- Langensalzaer Straße / B247	Langensalzaer Straße / B247
14:12	14:04	72,0	63,5	→	rechts abbiegen auf- Goldbacher Landstraße	Goldbacher Landstraße
14:12	14:05	72,4	63,1	🏔	<b>Abfallzone Beginn: Goldbacher Landstraße auf Höhe Mühl Produkt und Service rechts</b>	<b>Goldbacher Landstraße</b>
14:13	14:06	72,9	62,6	🏔	<b>Abfallzone Ende: 500m nach Mühl Produkt und Service</b>	<b>Goldbacher Landstraße</b>
14:15	14:07	73,8	61,7		OE Goldbach- Goldbacher Landstraße	Goldbacher Landstraße
14:15	14:08	74,1	61,4	←	links abbiegen auf- Carl-Lerp-Straße / L2123	Carl-Lerp-Straße / L2123
14:15	14:08	74,2	61,3	←	links abbiegen auf- Gothaer Straße / L1030	Gothaer Straße / L1030
14:22	14:14	78,2	57,3		OE Gotha- Goldbacher Straße / L1030	Goldbacher Straße / L1030
14:24	14:16	79,3	56,2	⚠	<b>! Achtung Fahrbahnteiler</b>	Goldbacher Straße / L1030
14:24	14:16	79,6	55,9	→	rechts abbiegen auf- Annastraße	Annastraße
14:25	14:17	79,8	55,7	→	rechts abbiegen auf- Eisenacher Straße / L3007	Eisenacher Straße / L3007
14:26	14:18	80,6	54,9	←	links abbiegen auf- Prießnitzstraße	Prießnitzstraße
14:26	14:18	80,8	54,7	↑	gerade weiter auf- August-Creutzburg-Straße	August-Creutzburg-Straße
14:27	14:19	81,1	54,4	🏁	<b>Zieldurchfahrt - August-Creutzburg-Straße - Sprintwertung</b>	<b>August-Creutzburg-Straße</b>
14:27	14:19	81,3	54,2	→	rechts abbiegen auf- Humboldtstraße	Humboldtstraße
14:28	14:20	81,9	53,6	←	links abbiegen auf- 18. März-Straße	18. März-Straße
14:29	14:20	82,2	53,3	↑	weiter auf- Zeppelinstraße	Zeppelinstraße
14:29	14:21	82,4	53,1	←	links abbiegen auf- Eisenacher Straße / L3007	Eisenacher Straße / L3007
14:35	14:27	86,2	49,3		OE Trügleben- Eisenacher Straße / L3007	Eisenacher Straße / L3007
14:39	14:30	88,5	47,0		OE Aspach- Eisenacher Straße / L3007	Eisenacher Straße / L3007
14:44	14:35	91,2	44,3		OE Teutleben- Landstraße / L3007	Landstraße / L3007
14:45	14:35	91,8	43,7	→	rechts abbiegen auf- L1029	L1029
14:50	14:41	95,3	40,2		OE Weingarten- Hauptstraße / L1029	Hauptstraße / L1029
14:51	14:41	95,4	40,1		halbrechts folgen auf- Hauptstraße / L1029	Hauptstraße / L1029

36 kmh	38 kmh	km+	km -		Beschreibung	Straße
14:55	14:45	97,8	37,7		OE Friedrichswerth- Haackstraße / L1029	Haackstraße / L1029
14:55	14:46	98,2	37,3	⚠	<b>! Achtung Engstelle</b>	Haackstraße / L1029
14:56	14:46	98,6	36,9	←	links abbiegen auf- L1029	L1030
15:01	14:51	101,7	33,8		OE Behringen- Friedrichswerther Straße / L1029	Friedrichswerther Straße / L1029
15:01	14:51	101,8	33,7	→	rechts abbiegen auf - Hauptstraße / B85	Hauptstraße / B85
15:06	14:55	104,4	31,1		OE Reichenbach- B84	B84
15:18	15:07	112,0	23,5	🏁	<b>B84 - auf Höhe Auto Hasert links - Sprintwertung</b>	<b>B84</b>
15:21	15:10	113,4	22,1	↘	Kreisverkehr- rechts abbiegen auf- Richtung B247	Richtung B247
15:22	15:11	114,5	21,0	→	rechts abbiegen auf- Richtung B247	Richtung B247
15:23	15:12	114,9	20,6	↘	Kreisverkehr- rechts abbiegen auf- B247	B247
15:27	15:16	117,3	18,2		OE Henningsleben- Gothaer Chaussee / B247	Gothaer Chaussee / B247
15:31	15:19	119,5	16,0	⚠	Kreisverkehr- gerade weiter auf- L2126	L2126
15:38	15:26	124,0	11,5		OE Westhausen- An der Zollstation	An der Zollstation
15:42	15:30	126,1	9,4		OE Warza- Langensalzaer Straße	Langensalzaer Straße
15:43	15:30	126,6	8,9	→	rechts abbiegen auf- Goldbacher Landstraße	Goldbacher Landstraße
15:43	15:31	126,9	8,6	🏔	<b>Abfallzone Beginn: Goldbacher Landstraße auf Höhe Mühl Produkt und Service rechts</b>	<b>Goldbacher Landstraße</b>
15:44	15:32	127,4	8,1	🏔	<b>Abfallzone Ende: 500m nach Mühl Produkt und Service</b>	<b>Goldbacher Landstraße</b>
15:45	15:33	128,2	7,3		OE Goldbach- Goldbacher Landstraße	Goldbacher Landstraße
15:46	15:33	128,5	7,0	←	links abbiegen auf- Carl-Lerp-Straße / L2123	Carl-Lerp-Straße / L2123
15:46	15:34	128,6	6,9	←	links abbiegen auf- Gothaer Straße / L1030	Gothaer Straße / L1030
15:53	15:40	132,7	2,8		OE Gotha- Goldbacher Straße / L1030	Goldbacher Straße / L1030
15:55	15:42	133,8	1,7	⚠	<b>! Achtung Fahrbahnteiler</b>	Goldbacher Straße / L1030
15:55	15:42	134,2	1,3	→	rechts abbiegen auf- Annastraße	Annastraße
15:56	15:43	134,4	1,1	→	rechts abbiegen auf- Eisenacher Straße / L3007	Eisenacher Straße / L3007
15:57	15:44	135,1	0,4	←	links abbiegen auf- Prießnitzstraße	Prießnitzstraße
15:57	15:44	135,2	0,3	↑	gerade weiter auf- August-Creutzburg-Straße	August-Creutzburg-Straße
15:57	15:44	135,5	0,0	🏁	<b>Gotha - August-Creutzburg-Straße - Ziel</b>	<b>August-Creutzburg-Straße</b>





Liebe Athletinnen,

sehr geehrte Radsportfreunde,

ich freue mich, dass die LOTTO Thüringen Ladies Tour auch in diesem Jahr wieder Gotha als Etappenort ausgewählt hat. Es ist zu einer schönen Tradition geworden, dass die Residenzstadt Gotha die Radsportlerinnen begrüßen kann. Die Kreissparkasse Gotha unterstützt gern den Frauenradsport. Mit unserem Engagement wollen wir dieses tolle Sportevent unterstützen und weiter voranbringen.

Ich wünsche allen Athletinnen eine interessante Tour, auf der sie sich sportlich messen und im Wettkampf ihr Bestes geben. Ich hoffe, es bleibt die Zeit entlang der Strecke und in den Etappenorten die Schönheiten Thüringens zu entdecken.

Die Kreissparkasse Gotha ist auch in Zukunft ein fester Partner für Sportvereine und sportliche Events.

Jörg Krieglstein  
Kreissparkasse Gotha



24.000kg,  
die meine Handschrift tragen.

Andreas Hofmann,  
Mitarbeiter Oberflächentechnik

Starte deine Zukunft bei RSP und verleihe unseren Saugbaggern deine persönliche Handschrift!

Informiere dich über unsere Karrieremöglichkeiten und entdecke unsere RSP Stories unter [www.rsp.com](http://www.rsp.com)



Unsere Kontaktdaten:

RSP GmbH  
Zum Silberstollen 10  
D-07318 Saalfeld/Saale

☎: +49 3671 5721 0  
✉: [bewerbung@rsp-germany.com](mailto:bewerbung@rsp-germany.com)  
🌐: [www.rsp.com](http://www.rsp.com)





Die Stadt Schmalkalden ist mit Ihrer Lage auf der Sonnenseite des Thüringer Waldes prädestiniert für große Sportereignisse. Nicht umsonst wirbt der Landkreis Schmalkalden-Meiningen mit „na-türlich sportlich“. Allerdings steht der Thüringer Wald mehr für Wintersport als für Leichtathletik oder Radsport.



Umso mehr freuen sich die Schmalkalder Bürgerinnen und Bürger, Gastgeber für die Ladiestour sein zu dürfen. Neben einem attraktiven Start- und Zielbereich um die Viba-Erlebniswelt werden wir sowohl den Zuschauern als auch den Teilnehmerinnen am Radsportereignis unsere Fachwerk-kinnen-stadt präsentieren. Die Strecke selbst ist gespickt mit herausfordernden Anstiegen und schnellen Abfahrten. Es ist für jede Sportlerin eine Herausforderung und gleichzeitig ein Erlebnis, die Tourrunde um Schmalkalden zu bestreiten.

Ich hoffe auf viele Fans und Zuschauer, die dann die Straßenränder in Schmalkalden säumen werden. Mein Dank gilt den Organisatoren, den vielen freiwilligen Helfern und Sportvereinen, die so ein Ereignis überhaupt erst ermöglichen.

Nicht zuletzt bedanke ich mit auch bei der Viba-Erlebniswelt für die Unterstützung bei den feierlichen Rahmenbedingungen. Nach dem Sportereignis ist nämlich vor der Party. Lassen Sie uns im Anschluss an die Radtour gemeinsam auf dem Freigelände der Viba-Erlebniswelt feiern!

Thomas Kaminski  
Bürgermeister

**27/05/2023**

> 132,6 KM

1 Runde 78,2 km  
 1 Runde 54,4 km  
 Gesamtanstieg: 1.580 hm  
 Gesamtabstieg: 1.610 hm

**ORGA** **Permanence / Orga:**  
 Viba Nougat-Welt  
 Tagungsraum  
 Nougat-Allee 1  
 98574 Schmalkalden  
**Rennbüro: 08:30 – 11:00 Uhr**

**Presse** **Pressezentrum / press office:**  
 Viba Nougat-Welt  
 Tagungsraum  
 Nougat-Allee 1  
 98574 Schmalkalden  
**ab / from 9:00 Uhr**

**Media** **Media: Production**  
 only for TV and Radio

**Anti Doping** **Doping-Kontrolle / doping tests:**  
 Doping-Mobil  
 Gelände Viba Nougat-Welt

**Team** **P**  
**Teamparkplatz / parking teams**  
**Parkplatz für Teambusse /**  
**parking team bus**  
 Parkplatz  
 Viba Nougat-Welt

**ORGA** **P**  
**Parkplatz Orga**  
**parking officials**  
 Parkplatz  
 Viba Nougat-Welt

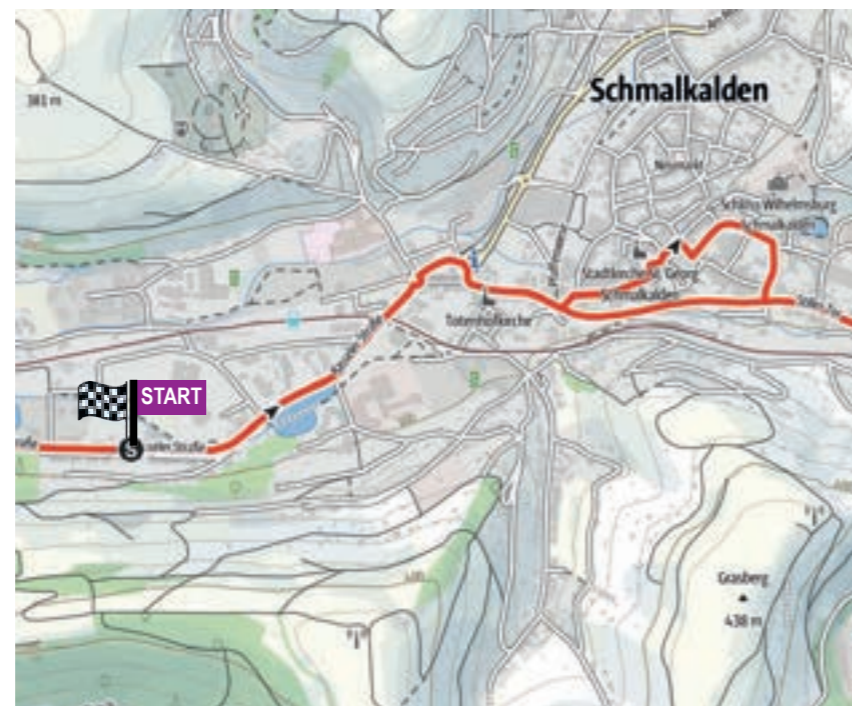
**Einschreibkontrolle /**  
**sign on:**  
**11:20 Uhr**

**Start: 12:35 Uhr**  
**Ziel / finish:**  
**ca. 16:13 Uhr**

50°43'16.6"N 10°26'38.0"E

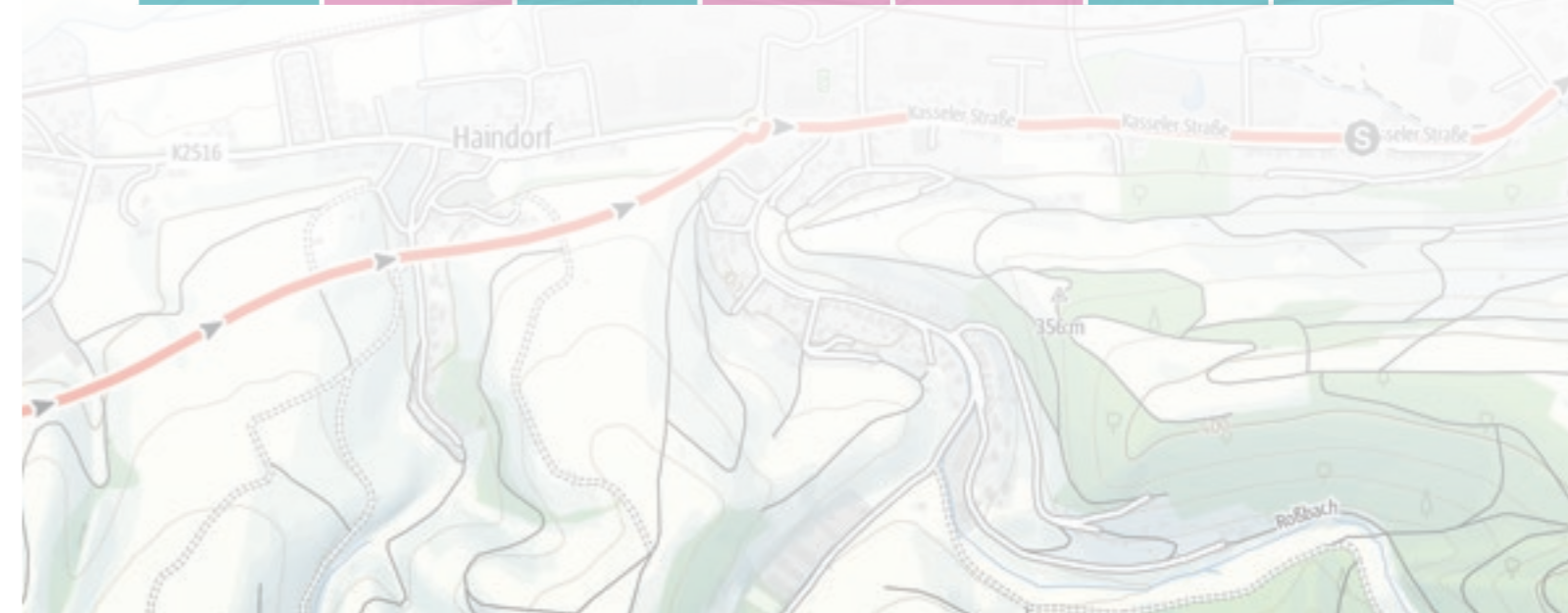


**Rund um Schmalkalden - START**

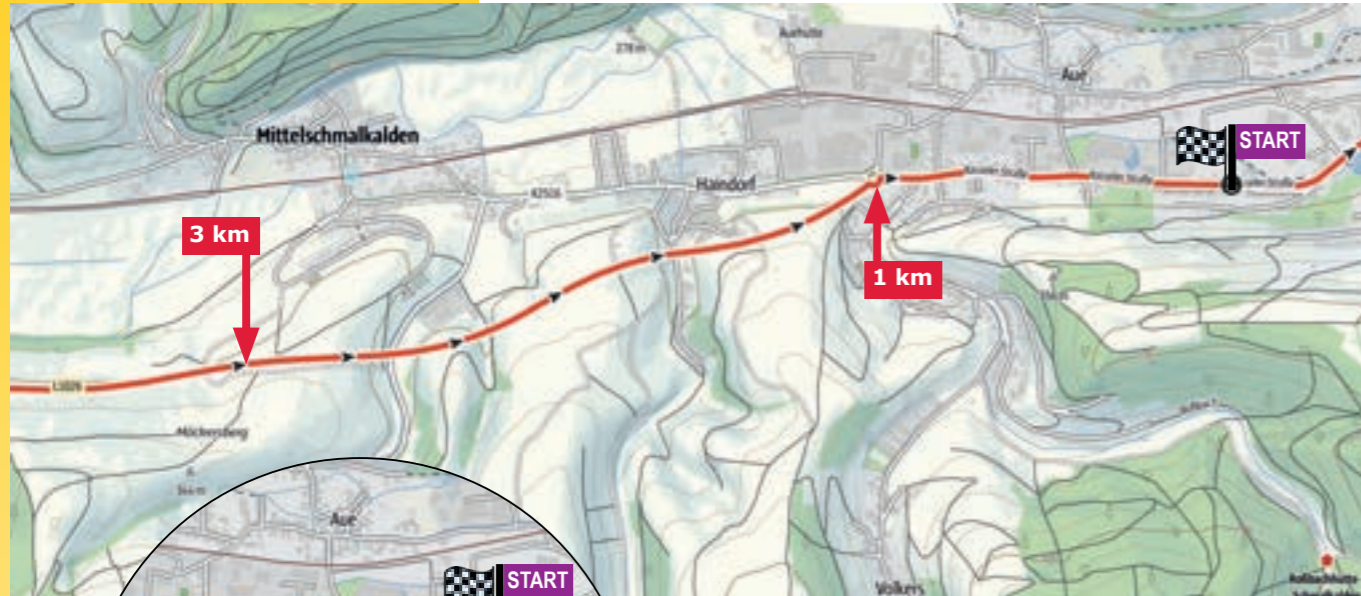


**Sprint-/Bergwertungen**  
 Intermediate sprint / Mountain classifications

13:15 Uhr	13:44 Uhr	14:01 Uhr	14:29 Uhr	14:47 Uhr	15:03 Uhr	15:26 Uhr
19,9 km	38,0 km	49,1 km	66,5 km	78,2 km	88,5 km	103,2 km
<b>1. BW / QOM</b>	<b>1. SW / SPRINT</b>	<b>2. BW / QOM</b>	<b>2. SW / SPRINT</b>	<b>3. SW / SPRINT</b>	<b>3. BW / QOM</b>	<b>4. BW / QOM</b>
Kat.1		Kat. 2			Kat. 2	Kat. 2



**Zielbereich 3000 M / finish area**  
**Zielbereich 1000 M / finish area**



Teamparkplatz / parking teams  
 Parkplatz für Teambusse /  
 parking team bus

**Ableitung / derivation**



3 km

1 km

**Strecken- und Zeitplan / plan of the course and timetable**

36 kmh	38 kmh	km+	km -	Beschreibung	Straße
<b>12:35</b>	<b>12:35</b>	<b>0,0</b>	<b>138,2</b>	<b>Schmalkalden - Kasseler Straße - Start</b>	<b>Kasseler Straße</b>
12:35	12:35	0,3		! <b>Achtung Fahrbahnteiler</b>	Kasseler Straße L1026
12:36	12:35	0,6		! <b>Achtung - Querung Bahnschienen</b>	Kasseler Straße L1026
12:36	12:35	0,6	137,6	↑ gerade weiter auf- Bahnhofstraße / L1026	Bahnhofstraße / L1026
12:36	12:36	0,8	137,4	↻ <b>Kreisverkehr</b> - gerade weiter auf- Bahnhofstraße / L1026	Bahnhofstraße / L1026
12:36	12:36	0,9	137,3	<b>vor Kreisverkehr</b> rechts abbiegen auf- Bahnhofstraße / L1118	Bahnhofstraße / L1118
12:36	12:36	0,9		! <b>Achtung Fahrbahnteiler</b>	Bahnhofstraße / L1118
12:37	12:36	1,2	137,0	← links abbiegen auf- Haindorfasse	Haindorfasse
12:37	12:37	1,3	136,9	→ rechts abbiegen auf- Richtung Altmarkt	Richtung Altmarkt
12:37	12:37	1,4	136,8	↑ weiter auf- Altmarkt	Altmarkt
12:37	12:37	1,5	136,7	↑ weiter auf- Mohregasse	Mohregasse
12:37	12:37	1,6	136,6	→ rechts abbiegen auf- Salzbrücke	Salzbrücke
12:37	12:37	1,6	136,6	← links abbiegen auf- Judengasse	Judengasse
12:37	12:37	1,7	136,5	↗ rechts halten auf- Hoffnung	Hoffnung
12:38	12:38	2,0	136,2	← links abbiegen auf- Stiller Tor / L1118	Stiller Tor / L1118
12:39	12:39	2,9	135,3	← links abbiegen auf- Asbacher Straße / L2610	Asbacher Straße / L2610
12:41	12:41	4,0	134,2	<b>OE Asbach</b> - Schmalkalder Straße / L2610	Schmalkalder Straße / L2610
<b>12:44</b>	<b>12:43</b>	<b>5,6</b>	<b>132,6</b>	<b>Scharfer Start - Talstraße - auf Höhe Bushaltestelle Hachelstein</b>	<b>Talstraße</b>
<b>12:45</b>	<b>12:44</b>	<b>0,0</b>	<b>132,6</b>	<b>Scharfer Start - Talstraße - auf Höhe Bushaltestelle Hachelstein</b>	<b>Talstraße</b>
12:47	12:46	1,5	131,1	↗ rechts halten auf- L1117 Richtung Rotterode	L1117 Richtung Rotterode
12:54	12:52	5,4	127,2	<b>OE Rotterode</b> - Schmalkalder Straße / L1117	Schmalkalder Straße / L1117
12:55	12:53	6,0	126,6	! <b>Achtung Engstelle / Kurve</b>	Rotteroder Hauptstraße / L1117
12:56	12:54	6,9	125,7	<b>OE Steinbach-Hallenberg</b> - Rotteroder Straße / L1117	Rotteroder Straße / L1117
12:57	12:56	7,6	125,0	! <b>Achtung Engstelle</b>	Rotteroder Straße / L1117
12:58	12:56	7,8	124,8	← links abbiegen auf- Hauptstraße / L1128- Achtung- Scharfe Kurve links	Hauptstraße / L1128
13:00	12:58	9,4	123,2	<b>OE Unterschönau</b> - Unterschönauer Hauptstraße / L1128	Unterschönauer Hauptstraße / L1128
13:02	13:00	10,2	122,4	! <b>Achtung Engstelle</b>	Unterschönauer Hauptstraße / L1128
13:03	13:01	11,0	121,6	<b>OE Oberschönau</b> - Oberschönauer Hauptstraße / L1128	Oberschönauer Hauptstraße / L1128
13:04	13:02	11,5	121,1	! <b>Achtung Engstelle</b>	Oberschönauer Hauptstraße / L1128
13:04	13:02	11,8	120,8	! <b>Achtung Engstelle</b>	Oberschönauer Hauptstraße / L1128
13:09	13:07	14,6	118,0	↖ links halten auf- L1128	L1128
13:18	13:15	19,9	112,7	<b>OE Oberhof</b> - Tambacher Straße / L1128	Tambacher Straße / L1128
<b>13:18</b>	<b>13:15</b>	<b>19,9</b>	<b>112,7</b>	<b>OE Oberhof - Bergwertung</b>	<b>Tambacher Straße / L1128</b>
13:23	13:20	23,0	109,6	↻ <b>Kreisverkehr</b> - gerade weiter auf- Poststraße / L3247	Poststraße / L3247
13:34	13:30	29,7	102,9	<b>OE Zella-Mehlis</b> - L3247	L3247
13:34	13:30	29,7	102,9	↻ <b>Kreisverkehr</b> - gerade weiter auf- Heinrich-Ehrhardt-Straße / L3247	Heinrich-Ehrhardt-Straße / L3247
13:38	13:34	31,9	100,7	→ rechts abbiegen auf- Talstraße / B62	Talstraße / B62
13:38	13:34	32,1	100,5	↗ rechts halten auf- Talstraße / B62	Talstraße / B62
13:40	13:36	33,2	99,4	! <b>Achtung Fahrbahnteiler</b>	Talstraße / B62
13:45	13:40	36,0	96,6	! <b>Achtung - Querung Bahnschienen</b>	B62
13:46	13:42	37,1	95,5	<b>OE Benshausen</b> - Benschäuser Grund / B62	Benschäuser Grund / B62

36 kmh	38 kmh	km+	km -		Beschreibung	Straße
13:47	13:43	37,4	95,2	⤴	<u>Kreisverkehr</u> - gerade weiter auf- Otto-Keiner-Straße / K580	Otto-Keiner-Straße / K580
<b>13:48</b>	<b>13:44</b>	<b>38,0</b>	<b>94,6</b>	<b>SPRINT</b>	<b>Benshäuser Straße / K580 auf Höhe Tegut links - Sprintwertung</b>	<b>Benshäuser Straße / K580</b>
13:50	13:46	39,4	93,2	⚠	<b>Achtung Fahrbahnteiler</b>	K580
<b>13:51</b>	<b>13:46</b>	<b>39,6</b>	<b>93,0</b>	👤	<b>Abfallzone Beginn: Bushaltestelle Hauptstraße rechts</b>	<b>Schwarzaer Straße / K580</b>
<b>13:51</b>	<b>13:47</b>	<b>40,1</b>	<b>92,5</b>	👤	<b>Abfallzone Ende: 500m nach Bushaltestelle Hauptstraße rechts</b>	<b>Schwarzaer Straße / K581</b>
13:52	13:47	40,4	92,2		<b>OE Ebertshausen</b> - Ebertshäuser Hauptstraße / K580	Ebertshäuser Hauptstraße / K580
13:57	13:52	43,6	89,0		<b>OE Schwarza</b> - Zella-Meiningener-Straße / K580	Zella-Meiningener-Straße / K580
13:58	13:53	44,1	88,5	⬅	links abbiegen auf- Hauptstraße / L1131	Hauptstraße / L1131
14:06	14:00	48,7	83,9		<b>OE Kühndorf</b> - Unterdorf / K581	Unterdorf / K581
<b>14:06</b>	<b>14:01</b>	<b>49,1</b>	<b>83,5</b>	<b>QOM</b>	<b>Bushaltestelle Kühndorf rechts - Bergwertung</b>	<b>Unterdorf / K581</b>
14:13	14:08	53,3	79,3	➔	rechts abbiegen auf- Dolmarstraße / B19	Dolmarstraße / B19
14:16	14:10	55,0	77,6		<b>OE Meiningen</b> - Dolmarstraße / B19	Dolmarstraße / B19
14:24	14:18	59,9	72,7	➔	rechts abbiegen auf- Leipziger Straße / B19	Leipziger Straße / B19
14:26	14:19	60,7	71,9		<b>OE Walldorf</b> - Meiningener Straße / B19	Meiningener Straße / B19
14:27	14:20	61,2	71,4	⚠	<b>Achtung Fahrbahnteiler</b>	Meiningener Straße / B19
14:34	14:27	65,7	66,9		<b>OE Wasungen</b> - Meiningener Straße / B19	Meiningener Straße / B19
<b>14:35</b>	<b>14:29</b>	<b>66,5</b>	<b>66,1</b>	<b>SPRINT</b>	<b>Meiningener Straße / B19 auf Höhe „Blitzer“ - Sprintwertung</b>	<b>Meiningener Straße / B19</b>
14:47	14:39	73,3	59,3	➔	rechts abbiegen auf- L1026 Richtung Schmalkalden	L1026 Richtung Schmalkalden
14:53	14:45	77,1	55,5	➔	<u>Kreisverkehr</u> - rechts abbiegen auf- Kassler Straße / L1026	Kassler Straße / L1026
14:53	14:45	77,1	55,5		<b>OE Schmalkalden</b> - Kasseler Straße / L1026	Kassler Straße / L1026
14:53	14:46	77,3	55,3	⚠	<b>Achtung Fahrbahnteiler</b>	Kassler Straße / L1026
14:54	14:46	77,6	55,0	⚠	<b>Achtung Fahrbahnteiler</b>	Kassler Straße / L1026
14:54	14:46	77,8	54,8	⚠	<b>Achtung Fahrbahnteiler</b>	Kassler Straße / L1026
<b>14:55</b>	<b>14:47</b>	<b>78,2</b>	<b>54,4</b>	<b>SPRINT</b>	<b>Zieldurchfahrt - Kasseler Straße - Sprintwertung</b>	<b>Kassler Straße</b>
14:55	14:47	78,5	54,1	⚠	<b>Achtung Fahrbahnteiler</b>	Kassler Straße L1026
14:56	14:48	78,8	53,8	🚧	<b>Achtung - Querung Bahnschienen</b>	Kassler Straße L1026
14:56	14:48	78,9	53,7	⤴	gerade weiter auf- Bahnhofstraße / L1026	Bahnhofstraße / L1026
14:56	14:48	79,0	53,6	⤴	<u>Kreisverkehr</u> - gerade weiter auf- Bahnhofstraße / L1026	Bahnhofstraße / L1026
14:56	14:48	79,1	53,5		vor <u>Kreisverkehr</u> rechts abbiegen auf- Bahnhofstraße / L1118	Bahnhofstraße / L1118
14:56	14:48	79,1	53,5	⚠	<b>Achtung Fahrbahnteiler</b>	Bahnhofstraße / L1118
15:00	14:51	81,0	51,6	⤴	gerade weiter auf- Näherstiller Straße / L1118	Näherstiller Straße / L1118
15:01	14:53	82,0	50,6	🚧	<b>Achtung - Querung Bahnschienen</b>	Näherstiller Straße / L1118
15:02	14:54	82,5	50,1		<b>OE Mittelstille</b> - Suhler Straße / L1118	Suhler Straße / L1118
15:05	14:56	84,2	48,4	➔	rechts abbiegen auf- K2513 Richtung Breitenbach	K2513 Richtung Breitenbach
<b>15:05</b>	<b>14:56</b>	<b>84,2</b>	<b>48,4</b>	👤	<b>Abfallzone Beginn: nach Abbiegung Richtung Bteitenbach</b>	<b>K2513 Richtung Breitenbach</b>
<b>15:06</b>	<b>14:57</b>	<b>84,7</b>	<b>47,9</b>	👤	<b>Abfallzone Ende: 500m nach Abbiegung Richtung Bteitenbach</b>	<b>K2513 Richtung Breitenbach</b>
15:06	14:57	84,7	47,9		<b>OE Breitenbach</b> - Christeser Straße / K2513	Christeser Straße / K2513
<b>15:12</b>	<b>15:03</b>	<b>88,5</b>	<b>44,1</b>	<b>QOM</b>	<b>K2513 auf Höhe zwei Feldwege rechts - Bergwertung</b>	<b>K2513</b>
15:14	15:05	89,5	43,1		<b>OE Christes</b> - Schmalkalder Straße / K2513	Schmalkalder Straße / K2513
15:26	15:16	96,8	35,8		<b>OE Schwarza</b> - K2513	K2513
15:27	15:17	97,3	35,3	➔	rechts abbiegen auf- Hauptstraße / L1131	Hauptstraße / L1131
15:28	15:19	98,3	34,3	⤴	gerade weiter auf- Hauptstraße / L1131	Hauptstraße / L1131
15:36	15:26	102,8	29,8		<b>OE Kühndorf</b> - Unterdorf / K581	Unterdorf / K581

36 kmh	38 kmh	km+	km -		Beschreibung	Straße
<b>15:37</b>	<b>15:26</b>	<b>103,2</b>	<b>29,4</b>	<b>QOM</b>	<b>Bushaltestelle Kühndorf rechts - Bergwertung</b>	<b>Unterdorf / K581</b>
15:44	15:33	107,4	25,2	➔	rechts abbiegen auf- Dolmarstraße / B19	Dolmarstraße / B19
15:46	15:36	109,1	23,5		<b>OE Meiningen</b> - Dolmarstraße / B19	Dolmarstraße / B19
15:50	15:39	111,0	21,6	➔	rechts abbiegen auf- Leipziger Straße / B19	Leipziger Straße / B19
15:56	15:45	114,8	17,8		<b>OE Walldorf</b> - Meiningener Straße / B19	Meiningener Straße / B19
15:57	15:46	115,3	17,3	⚠	<b>Achtung Fahrbahnteiler</b>	Meiningener Straße / B19
16:04	15:53	119,8	12,8		<b>OE Wasungen</b> - Meiningener Straße / B19	Meiningener Straße / B19
16:17	16:05	127,5	5,1	➔	rechts abbiegen auf- L1026 Richtung Schmalkalden	L1026 Richtung Schmalkalden
<b>16:17</b>	<b>16:05</b>	<b>127,6</b>	<b>5,0</b>	👤	<b>Abfallzone Beginn: 100m nach Abbiegung auf L1026</b>	<b>Kasseler Straße / L1026</b>
<b>16:18</b>	<b>16:06</b>	<b>128,1</b>	<b>4,5</b>	👤	<b>Abfallzone Ende: 600m nach Abbiegung auf L1026</b>	<b>Kasseler Straße / L1026</b>
16:24	16:11	131,5	1,1	➔	<u>Kreisverkehr</u> - rechts abbiegen auf- Kasseler Straße / L1026	Kasseler Straße / L1026
16:24	16:11	131,5	1,1		<b>OE Schmalkalden</b> - Kassler Straße / L1026	Kasseler Straße / L1026
16:24	16:11	131,7	0,9	⚠	<b>Achtung Fahrbahnteiler</b>	Kasseler Straße / L1026
16:25	16:12	132,0	0,6	⚠	<b>Achtung Fahrbahnteiler</b>	Kasseler Straße / L1026
16:25	16:12	132,2	0,4	⚠	<b>Achtung Fahrbahnteiler</b>	Kasseler Straße / L1026
<b>16:26</b>	<b>16:13</b>	<b>132,6</b>	<b>0,0</b>	🏁	<b>Schmalkalden - Kasseler Straße - Ziel</b>	<b>Kasseler Straße</b>



8.  
JUNI

DIE  
OPEN-AIRS  
2023

BEN  
ZUCKER



9.  
JUNI

SCHLAGERFESTIVAL MIT  
**ANDREA  
BERG** UND BAND  
SOWIE WEITERE  
KÜNSTLER

Auch als  
**VIP-Paket**  
buchbar!



Tickets online:  
[www.ticketshop-thueringen.de](http://www.ticketshop-thueringen.de)

in der Viba-Arena  
Schmalkalden

Risiken sinnvoll  
absichern.

**Damit wir entspannt in  
die Zukunft gehen.**

Wir handeln für morgen – zum Beispiel mit dem  
SV PrivatSchutz, der in jeder Lebenslage zuverlässig  
an Ihrer Seite ist. Jetzt informieren:  
[www.sparkassen-finanzgruppe-ht.de](http://www.sparkassen-finanzgruppe-ht.de)



#wirhandelnfürmorgen

 **Finanzgruppe  
Hessen-Thüringen**

Sparkasse | LBS | Helaba |  
SV SparkassenVersicherung



## **Willkommen in der Mittelalterlichen Reichsstadt Mühlhausen**

**zum Finale der 35. Internationalen LOTTO Thüringen Ladies Tour 2023**



*Liebe Aktive und Freunde des Radsports,*


erstmalig bietet unsere Mittelalterliche Reichsstadt Mühlhausen die Kulisse für eine Etappe der LOTTO Thüringen Ladies Tour. Doch ist es nicht „nur“ eine Etappe. Vielmehr erleben wir in unserer Stadt das Finale der 35. Auflage dieser international hochkarätigen Radrundfahrt.

Entsprechend sehen wir diesem Tag mit großer Vorfreude und Begeisterung entgegen. Es ist uns eine Ehre, Gastgeber für dieses sportlich enorm anspruchsvolle und für die Zuschauer reizvolle Ereignis sein zu dürfen. Dafür sorgen nicht zuletzt die Anstiege und Abfahrten, die Mühlhausen zu bieten hat.

Ein Besuch unserer Stadt an diesem Pfingstsonntag lohnt aber noch aus weiteren Gründen. Denn Mühlhausen feiert an diesem Wochenende mit der „Mühlhäuser Pflaumenblüte“ das beliebteste Pflaumenfest der Deutschen. Das größte Pfingstfest der Region findet im Herzen der historischen Innenstadt auf dem Kornmarkt und dem Untermarkt statt. Zu erleben ist ein Bühnen-Programm mit Livemusik von Schlager, über Rock und Pop bis zur Klassik. Auf den Märkten sorgen zudem Händler, Schausteller und Fahrgeschäfte für vielfältige Unterhaltung und reichlich Genuss. Und: Am Schwanenteich findet zeitgleich das 26. Mühlhäuser Trabant- und IFA-Treffen statt.

Im Namen aller Mühlhäuserinnen und Mühlhäuser wünsche ich für die gesamte LOTTO Thüringen Ladies Tour 2023 einen guten und unfallfreien Verlauf. Wir freuen uns darauf, gemeinsam mit vielen Gästen für einen stimmungsvollen Zieleinlauf in Mühlhausen zu sorgen. Seien auch Sie dabei, wir freuen uns auf Sie!

Mein Dank gilt allen, die vor, während und nach dem Rennen auf, an und neben der Strecke ihren Beitrag leisten für ihre tatkräftige Unterstützung.



Dr. Johannes Bruns  
Oberbürgermeister



**28/05/2023**

> 126,2 KM

1 Runde 89,9 km

1 Runde 36,3 km

Gesamtanstieg: 1.440 hm

Gesamtstieg: 1.450 hm

**ORGA** **Permanence / Orga:**  
 Tilesius Gymnasium  
 Raum EG  
 An der Burg 19  
 99974 Mühlhausen  
**Rennbüro: 08:30 – 11:00 Uhr**

**Presse** **Pressezentrum / press office:**  
 Tilesius Gymnasium  
 Raum EG  
 An der Burg 19  
 99974 Mühlhausen  
**ab / from 9:00 Uhr**

**Media** **Media: Production**  
 only for TV and Radio

**Anti Doping** **Doping-Kontrolle / doping tests:**  
 Doping-Mobil

**Team** **P**  
**Teamparkplatz / parking teams**  
**Parkplatz für Teambusse /**  
**parking team bus**  
 ALDI-Parkplatz

**ORGA** **P**  
**Parkplatz Orga**  
**parking officials**  
 Tilesius-Gymnasium, Innenhof

**Einschreibkontrolle /**  
**sign on:**  
**10:45 Uhr**

**Start: 12:00 Uhr**  
**Ziel / finish:**  
**ca. 15:24 Uhr**



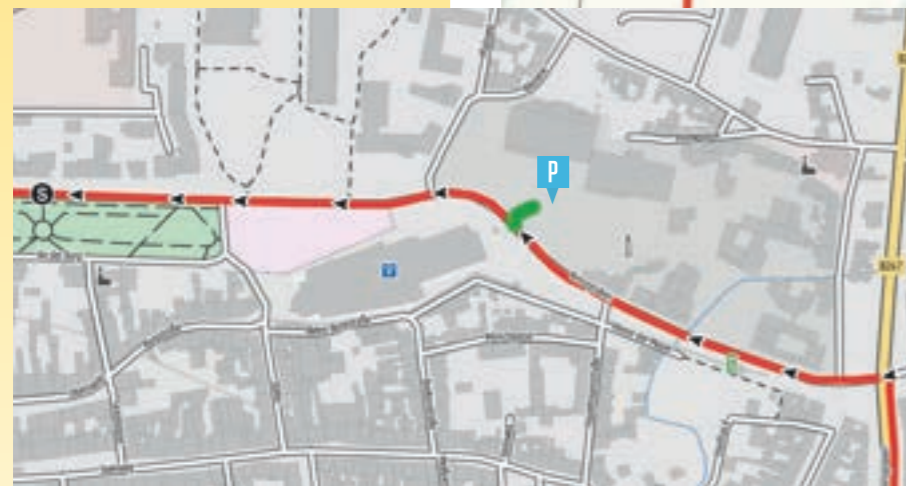
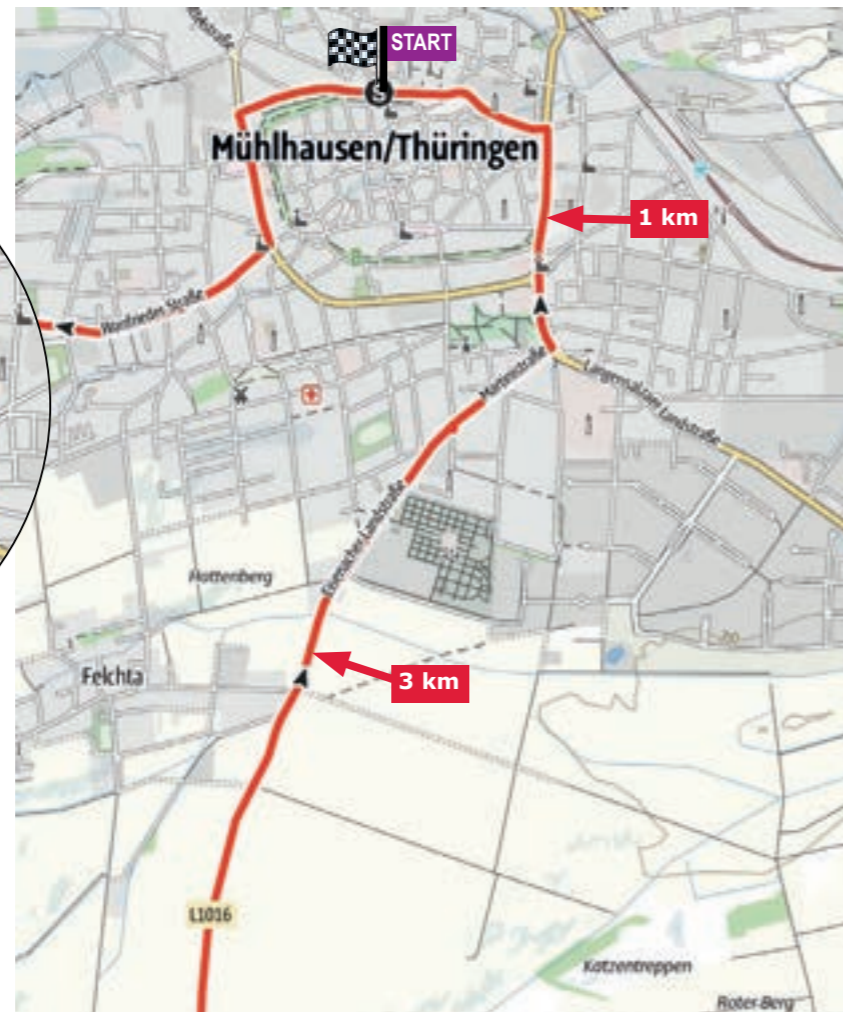
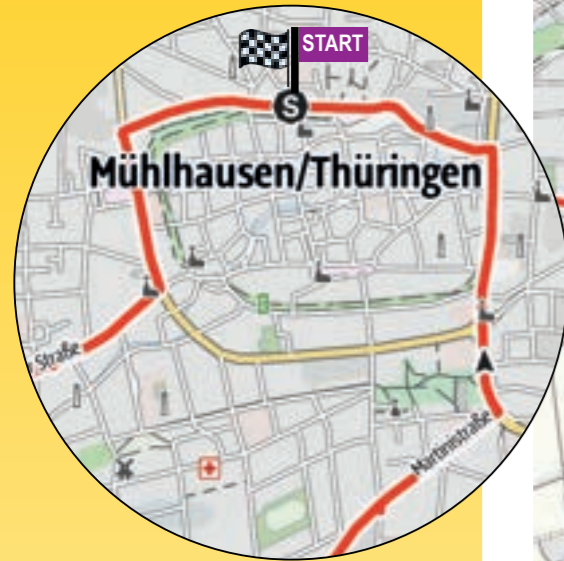
**Rund um Mühlhausen - START**



<b>Sprint-/ Bergwertungen</b>		
13:14 Uhr	13:46 Uhr	14:27 Uhr
42,8 km	63,3 km	88,9 km
<b>1. BW / QOM</b>	<b>2. BW / QOM</b>	<b>1. SW / SPRINT</b>
Kat. 3	Kat. 2	



Zielbereich 3000 M / finish area  
Zielbereich 1000 M / finish area



**P**  
Teamparkplatz / parking teams  
Parkplatz für Teambusse /  
parking team bus

**Ableitung / derivation**

3 km

1 km

Strecken- und Zeitplan / plan of the course and timetable

36 kmh	38 kmh	km+	km -		Beschreibung	Straße
12:00	12:00	0,0	129,8		<b>Mühlhausen - An der Burg - Start</b>	<b>An der Burg</b>
12:00	12:00	0,5	129,3	◀	Kreisverkehr- links abbiegen auf- Petristeinweg / L1006	Petristeinweg / L1006
12:01	12:01	0,7	129,1	⤴	Kreisverkehr- gerade weiter auf- Bastmarkt / L1006	Bastmarkt / L1006
12:01	12:01	1,0	128,8	→	rechts abbiegen auf- Wanfrieder Landstraße / B249	Wanfrieder Landstraße / B249
12:07	12:07	4,6	125,2		<b>Scharfer Start - Wanfrieder Landstraße - auf Höhe Bushaltestelle Pfaffero</b>	<b>Wanfrieder Landstraße</b>
12:07	12:07	0,0	125,2	↻	<b>Scharfer Start - Wanfrieder Landstraße - auf Höhe Bushaltestelle Pfaffero</b>	<b>Wanfrieder Landstraße</b>
12:15	12:15	5,1	120,1		<b>OE Eigenrieden-</b> Mühlhäuser Landstraße / B249	Mühlhäuser Landstraße / B249
12:16	12:16	5,8	119,4	⚠	<b>Achtung Fahrbahnteiler</b>	Mühlhäuser Landstraße / B249
12:26	12:25	11,4	113,8	→	rechts abbiegen auf- K501 Richtung Faulungen	K501 Richtung Faulungen
12:28	12:27	12,8	112,4	⚠	<b>Achtung kurvenreiche Abfahrt</b>	K501 Richtung Faulungen
12:29	12:28	13,4	111,8		<b>OE Faulungen-</b> K501	K501
12:30	12:28	13,8	111,4	←	links abbiegen auf- Hauptstraße / K501	Hauptstraße / K501
12:30	12:29	14,0	111,2	⤴	<b>Achtung enge Brücke</b>	Hauptstraße / K501
12:34	12:33	16,5	108,7		<b>OE Lengelfeld unterm Stein-</b> Hauptstraße / K501	Hauptstraße / K501
12:34	12:33	16,6	108,6	←	links abbiegen auf- Hauptstraße / L1003	Hauptstraße / L1003
12:43	12:41	21,6	103,6		<b>OE Geismar-</b> Friedensstraße / L1003	Friedensstraße / L1003
12:45	12:43	22,8	102,4	←	links abbiegen auf- Friedaer Straße / L1007	Friedaer Straße / L1007
12:46	12:44	23,8	101,4		<b>OE Großtöpfer</b>	L1007
12:47	12:44	24,0	101,2	⚠	<b>Achtung Fahrbahnteiler</b>	L1007
12:48	12:46	25,0	100,2		<b>Landesgrenze Thüringen - Hessen</b>	L3467
12:53	12:50	27,7	97,5		<b>OE Frieda-</b> L3467	L3467
12:54	12:51	28,2	97,0	→	rechts abbiegen auf- Leipziger Straße	Leipziger Straße
12:55	12:52	28,8	96,4	↗	rechts halten auf- Leipziger Straße	Leipziger Straße
12:55	12:53	29,2	96,0	→	rechts abbiegen auf- B249 Richtung Schwebda	B249 Richtung Schwebda
12:57	12:55	30,4	94,8		<b>OE Schwebda-</b> Mühlhäuser Straße / B249	Mühlhäuser Straße / B249
12:58	12:56	31,1	94,1	⚠	<b>Achtung Fahrbahnteiler</b>	B249
13:02	12:59	33,4	91,8	←	links abbiegen auf- Vor dem Brückentor	Vor dem Brückentor
13:02	12:59	33,5	91,7	⤴	<b>Abfallzone Beginn: 100m nach Abbiegung</b>	<b>Vor dem Brückentor</b>
13:03	13:00	34,0	91,2	⤴	<b>Abfallzone Ende: OE Eschwege</b>	<b>Vor dem Brückentor</b>
13:03	13:00	34,0	91,2		<b>OE Eschwege -</b> Vor dem Brückentor	Vor dem Brückentor
13:04	13:01	34,5	90,7	←	links abbiegen auf- Unter dem Berge	Unter dem Berge
13:05	13:02	34,9	90,3	↑	gerade weiter auf- Wiesenstraße	Wiesenstraße
13:05	13:02	35,2	90,0	⤴	Kreisverkehr- gerade weiter auf- Dünzebacher Straße	Dünzebacher Straße
13:07	13:03	36,0	89,2	←	links abbiegen auf- L3244	L3244
13:09	13:05	37,2	88,0		<b>OE Oberdünzebach-</b> Hauptstraße L3300	Hauptstraße L3300
13:18	13:14	42,8	82,4	⤴	<b>L3300 auf Höhe Abzweig Waldbaden - Bergwertung</b>	<b>L3300</b>
13:21	13:17	44,6	80,6		<b>OE Weißenborn-</b> Eschweger Straße / L3300	Eschweger Straße / L3300
13:22	13:18	45,4	79,8	⤴	links halten auf- L3245 Richtung Großburschla	L3245 Richtung Großburschla
13:24	13:20	46,6	78,6		<b>Landesgrenze Thüringen - Hessen</b>	L1019
13:28	13:23	48,6	76,6		<b>OE Großburschla-</b> Langer Weg / L1019	Langer Weg / L1019
13:31	13:27	50,8	74,4		<b>Landesgrenze Thüringen - Hessen</b>	L3245
13:31	13:27	50,9	74,3		<b>OE Heldra-</b> L3245	L3245
13:32	13:28	51,3	73,9	⤴	links halten auf- L3245	L3245
13:34	13:29	52,4	72,8	→	rechts abbiegen auf- Trefffurter Straße / B250	Trefffurter Straße / B250

36 kmh	38 kmh	km+	km -	Beschreibung	Straße
13:35	13:31	53,3	71,9	<b>Landesgrenze Thüringen - Hessen</b>	B250
13:37	13:33	54,5	70,7	<b>OE Treffurt</b> - Goethestraße / B250	Goethestraße / B250
13:39	13:34	55,2	70,0	↗ rechts halten auf- Am Bahnhof / B250	Am Bahnhof / B250
13:40	13:35	55,9	69,3	← links abbiegen auf- Gartenstraße / L2108	Gartenstraße / L2108
13:41	13:36	56,5	68,7	↗ recht halten auf- Falkener Landstraße / L2108	Falkener Landstraße / L2108
13:44	13:39	58,5	66,7	<b>OE Falken</b> - Falkener Landstraße / L2108	Falkener Landstraße / L2108
13:44	13:39	58,6	66,6	← links abbiegen auf- L2108 Richtung Schierschwende	L2108 Richtung Schierschwende
13:44	13:39	58,7	66,5	← links abbiegen auf- L2105 Richtung Schierschwende	L2105 Richtung Schierschwende
13:44	13:39	58,7	66,5	⚠ <b>! Achtung Fahrbahnteiler</b>	Richtung Schierschwende
<b>13:52</b>	<b>13:46</b>	<b>63,3</b>	<b>61,9</b>	<b>L2105 auf Höhe Weg rechts - Bergwertung</b>	<b>L2105</b>
13:54	13:48	64,4	60,8	<b>OE Schierschwende</b> - Dorfstraße / L2105	Dorfstraße / L2105
13:57	13:51	66,4	58,8	<b>OE Wendehäuser</b> - Schierschwender Straße / K518	Schierschwender Straße / K518
13:58	13:52	66,9	58,3	→ rechts abbiegen auf- Diedorfer Straße / L1019	Diedorfer Straße / L1019
14:02	13:56	69,4	55,8	<b>OE Diedorf</b> - Wendehäuser Straße / L1019	Wendehäuser Straße / L1019
14:03	13:57	69,8	55,4	→ rechts abbiegen auf- Brunkelstraße / L1019/L2104	Brunkelstraße / L1019/L2104
14:03	13:57	70,1	55,1	↗ rechts halten auf- Herrenstraße / L2104	Herrenstraße / L2104
14:05	13:58	70,9	54,3	⚠ <b>! Achtung Fahrbahnteiler</b>	Herrenstraße / L2105
14:08	14:01	72,8	52,4	<b>OE Heyerode</b> - Trefffurter Straße / L2104	Trefffurter Straße / L2104
14:09	14:03	73,6	51,6	→ rechts abbiegen auf- Bahnhofstraße / L2104	Bahnhofstraße / L2104
14:11	14:04	74,6	50,6	⤴ <b>! Achtung Engstelle</b>	Bahnhofstraße / L2104
<b>14:12</b>	<b>14:05</b>	<b>75,0</b>	<b>50,2</b>	<b>Abfallzone Beginn: Beginn Sportplatz rechts</b>	<b>L2104</b>
<b>14:12</b>	<b>14:06</b>	<b>75,5</b>	<b>49,7</b>	<b>Abfallzone Ende: 500m nach Beginn Sportplatz rechts</b>	<b>L2104</b>
14:21	14:13	80,4	44,8	<b>OE Oberdorla</b> - Heyeroder Straße / L2104	Heyeroder Straße / L2104
14:21	14:13	80,4	44,8	↗ rechts halten auf- Heyeroder Straße / L2104	Heyeroder Straße / L2104
14:22	14:15	81,1	44,1	← links abbiegen auf- Am Anger / L2104	Am Anger / L2104
14:22	14:15	81,2	44,0	→ rechts abbiegen auf- Mühlhäuser Straße / L2104	Mühlhäuser Straße / L2104
14:25	14:17	82,8	42,4	← links abbiegen auf- Eisenacher Landstraße / L1016	Eisenacher Landstraße / L1016
14:29	14:22	85,7	39,5	⚠ <b>! Achtung Fahrbahnteiler</b>	Eisenacher Landstraße / L1016
14:30	14:22	86,0	39,2	<b>OE Mühlhausen</b> - Eisenacher Landstraße / L1016	Eisenacher Landstraße / L1016
14:31	14:23	86,4	38,8	⚠ <b>! Achtung Fahrbahnteiler</b>	Eisenacher Landstraße / L1016
14:31	14:24	86,9	38,3	⚠ <b>! Achtung Fahrbahnteiler</b>	Eisenacher Landstraße / L1016
14:32	14:24	87,1	38,1	⚠ <b>! Achtung Fahrbahnteiler</b>	Eisenacher Landstraße / L1016
14:32	14:24	87,3	37,9	← links abbiegen auf- Langensalzaer Straße / B247	Langensalzaer Straße / B247
14:34	14:26	88,2	37,0	← links abbiegen auf- Kreuzgraben	Kreuzgraben
14:34	14:26	88,5	36,7	⚠ <b>! Achtung Fahrbahnteiler</b>	Kreuzgraben
14:34	14:26	88,6	36,6	↑ gerade weiter auf- An der Burg	An der Burg
14:34	14:27	88,7	36,5	⚠ <b>! Achtung Fahrbahnteiler</b>	An der Burg
<b>14:35</b>	<b>14:27</b>	<b>88,9</b>	<b>36,3</b>	<b>Zieldurchfahrt - An der Burg - Sprintwertung</b>	<b>An der Burg</b>
14:36	14:28	89,4	35,8	⤵ <b>Kreisverkehr</b> - links abbiegen auf- Petristeinweg / L1006	Petristeinweg / L1006
14:36	14:28	89,6	35,6	⤴ <b>Kreisverkehr</b> - gerade weiter auf- Bastmarkt / L1006	Bastmarkt / L1006
14:36	14:28	89,9	35,3	→ rechts abbiegen auf- Wanfrieder Landstraße / B249	Wanfrieder Landstraße / B249
14:51	14:42	98,5	26,7	<b>OE Eigenrieden</b> - Mühlhäuser Landstraße / B249	Mühlhäuser Landstraße / B249
14:52	14:43	99,2	26,0	⚠ <b>! Achtung Fahrbahnteiler</b>	Mühlhäuser Landstraße / B249
15:01	14:52	104,8	20,4	<b>OE Katharinenberg</b> - B249	B249
15:02	14:52	105,0	20,2	← links abbiegen auf- Katharinenberger Straße / L2104	Katharinenberger Straße / L2104
15:03	14:54	106,0	19,2	<b>OE Diedorf</b> - Katharinenberger Straße / L2104	Katharinenberger Straße / L2104
15:04	14:54	106,3	18,9	↗ rechts halten auf- Herrenstraße / L2104	Herrenstraße / L2104
15:05	14:56	107,1	18,1	⚠ <b>! Achtung Fahrbahnteiler</b>	L2104

36 kmh	38 kmh	km+	km -	Beschreibung	Straße
15:09	14:59	109,2	16,0	<b>OE Heyerode</b> - Trefffurter Straße / L2104	Trefffurter Straße / L2104
15:10	15:00	110,0	15,2	→ rechts abbiegen auf- Bahnhofstraße / L2104	Bahnhofstraße / L2104
15:12	15:02	111,0	14,2	⤴ <b>! Achtung Engstelle</b>	Bahnhofstraße / L2104
<b>15:12</b>	<b>15:02</b>	<b>111,4</b>	<b>13,8</b>	<b>Abfallzone Beginn: Beginn Sportplatz rechts</b>	<b>L2104</b>
<b>15:13</b>	<b>15:03</b>	<b>111,9</b>	<b>13,3</b>	<b>Abfallzone Ende: 500m nach Beginn Sportplatz rechts</b>	<b>L2104</b>
15:21	15:11	116,8	8,4	<b>OE Oberdorla</b> - Heyeroder Straße / L2104	Heyeroder Straße / L2104
15:21	15:11	116,8	8,4	↗ rechts halten auf- Heyeroder Straße / L2104	Heyeroder Straße / L2104
15:22	15:12	117,5	7,7	← links abbiegen auf- Am Anger / L2104	Am Anger / L2104
15:23	15:12	117,6	7,6	→ rechts abbiegen auf- Mühlhäuser Straße / L2104	Mühlhäuser Straße / L2104
15:25	15:15	119,2	6,0	← links abbiegen auf- Eisenacher Landstraße / L1016	Eisenacher Landstraße / L1016
15:30	15:19	122,1	3,1	⚠ <b>! Achtung Fahrbahnteiler</b>	Eisenacher Landstraße / L1016
15:31	15:20	122,4	2,8	<b>OE Mühlhausen</b> - Eisenacher Landstraße / L1016	Eisenacher Landstraße / L1016
15:31	15:20	122,8	2,4	⚠ <b>! Achtung Fahrbahnteiler</b>	Eisenacher Landstraße / L1016
15:32	15:21	123,3	1,9	⚠ <b>! Achtung Fahrbahnteiler</b>	Eisenacher Landstraße / L1016
15:32	15:22	123,5	1,7	⚠ <b>! Achtung Fahrbahnteiler</b>	Eisenacher Landstraße / L1016
15:33	15:22	123,7	1,5	← links abbiegen auf- Langensalzaer Straße / B247	Langensalzaer Straße / B247
15:34	15:23	124,6	0,6	← links abbiegen auf- Kreuzgraben	Kreuzgraben
15:35	15:24	124,8	0,4	⚠ <b>! Achtung Fahrbahnteiler</b>	Kreuzgraben
15:35	15:24	124,8	0,4	↑ gerade weiter auf- An der Burg	An der Burg
15:35	15:24	125,0	0,2	⚠ <b>! Achtung Fahrbahnteiler</b>	An der Burg
<b>15:35</b>	<b>15:24</b>	<b>125,2</b>	<b>0,0</b>	<b>Mühlhausen - An der Burg - Ziel</b>	<b>An der Burg</b>





 Rhön-Rennsteig  
Sparkasse

Frauen. Finanzen. Freiheit.

**Wir sorgen für die nötige  
Balance bei Ihren Finanzen.**

**Ladies, vertrauen Sie sich  
selbst und Ihrer Sparkasse.**



## Sonderreglement

### Artikel 1 - Organisation

„35. LOTTO Thüringen Ladies Tour 2023“  
T.RF Thüringer Sportmarketing GmbH  
Blumenstr. 70 Haus 2 / 99092 Erfurt  
info@lottomtothueringen-ladies-tour.de  
Telefon +49 361 21 34 51 76

#### Rundfahrtleitung:

Vera Hohlfeld +49 173 8 39 00 49  
Marian Koppe +49 151 55 06 05 06

**Sicherheitsbeauftragte:** Vera Hohlfeld +49 173 8 39 00 49

### Artikel 2 – Art des Rennens

Das Rennen ist offen für Athletinnen der Kategorie „Elite Frauen“ und wird in der Kategorie UCI ProSeries des UCI Frauen-Weltkalenders geführt.

Für die UCI-Rangliste werden die Punkte nach Artikel 2.10.017 vergeben.

Die Rundfahrt wird nach den Regeln der UCI gefahren. Die Straftabelle der UCI findet Anwendung.

### Artikel 3 – Teilnahme

Das Rennen ist offen für UCI Women's World Tour Teams (min. 4), UCI Women's continental teams, UCI cyclo-cross professional teams, Nationalmannschaften, Regional- oder Clubmannschaften (max. 2) aus dem Land des Veranstalters. Die Mannschaften bestehen aus mindestens 4 und maximal 6 Fahrerinnen. Nationalmannschaften und ausländische nicht UCI Teams müssen im Besitz einer Auslandsstartgenehmigung ihres Verbandes sein.

### Artikel 4 – Hygiene- und Sicherheitsbestimmungen

Beachten Sie die Hygieneregeln beim Husten und Niesen. Richtiges Händewaschen reduziert generell das Infektionsrisiko. Bei Symptomen einer akuten Atemwegsinfektion sollten Erkrankte nach Möglichkeit zu Hause bleiben.

### Artikel 5 – Rennbüro/Permanence/Teampräsentation

Das Büro für Lizenzkontrolle ist am Montag, 22.05.2023 von 17:00 bis 18:30 Uhr geöffnet. Es befindet sich im Hotel „Ramada by Windham Weimar“, Kastanienallee 1, 99428 Weimar. Die Vorlage der Lizenzen und Bestätigung der Fahrerinnen erfolgt am Montag, 22.05.2023 von 17:00 bis 18:30 Uhr. Die Mannschaftsleitersitzung findet am 22.05.2023 um 19:00 Uhr im Hotel statt.

Die Präsentation aller Teams findet am Dienstag, 23.05.2023 ab 10:45 Uhr auf dem „Neumarkt“ in 07907 Schleiz statt.

### Artikel 6 – Radio Tour

Radio Tour sendet auf Frequenz 148.330 MHz. Empfänger sind bei dem Start-/Zielwagen von sportscom.nl verfügbar.

Alle Fahrzeuge (Autos/Kräder) im Rennen müssen über ein funktionsfähiges Funkgerät verfügen.

### Artikel 7 – Neutrale Materialwagen

Der Veranstalter stellt drei neutrale Materialwagen bereit.

### Artikel 8 – Zeitgutschriften

Folgende Zeitgutschriften werden vergeben (Etappe 2-6):

- Ziel – 10, 6 und 4 Sekunden
- Sprintwertungen - 3, 2 und 1 Sekunden (bei mehr als einer Sprintwertung auf der Etappe)
- Sprintwertung – 6,4 und 2 Sekunden (bei nur einer einzigen Sprintwertung auf der Etappe)

## Specific regulations

### Article 1 - Organization

„35. LOTTO Thüringen Ladies Tour 2023“  
T.RF Thüringer Sportmarketing GmbH  
Blumenstr. 70 Haus 2 / 99092 Erfurt  
info@lottomtothueringen-ladies-tour.de  
Telefon +49 361 21 34 51 76

#### Head of organization:

Vera Hohlfeld +49 173 8 39 00 49  
Marian Koppe +49 151 55 06 05 06

**event safety manager:** Vera Hohlfeld +49 173 8 39 00 49

### Article 2 – Type of event

The event is open to athletes of the category „Elite Women“ and is listed in category UCI ProSeries of UCI Women calendar.

For the UCI ranking the points will be awarded according to article 2.10.017.

The race is running under the UCI rules. The UCI penalty scale is applicable.

### Article 3 – Participation

The event is open for UCI Women's World Tour Teams (min. 4), UCI Women's continental teams, UCI cyclo-cross professional teams, National teams, Regional- and clubteams (max. 2) from the country of the organiser. The team must consist of a minimum of 4 and a maximum of 6 riders. All national and foreign non UCI teams have to present a start authorisation of their federation.

### Article 4 – Hygiene and safety regulations

Observe the hygiene rules when coughing and sneezing. Proper hand washing generally reduces the risk of infection. If you have symptoms of an acute respiratory infection, you should stay at home if possible.

### Article 5 – Race Headquarter/Permanence/Team presentation

The Race Headquarter will be open on Monday, 22.05.23 from 17:00 till 18:30. It is placed in Hotel „Ramada by Windham Weimar“, Kastanienallee 1, 99428 Weimar. The presentation of licences and the confirmation of starters will take place on Monday, 22.05.2023 between 17:00 and 18:30. The team managers meeting is scheduled at 19:00 on 22.05.2023 in the hotel.

The presentation of the teams will take place on Tuesday, 23.05.2023, 10:45 at „Neumarkt“, 07907 Schleiz.

### Article 6 – Radio Tour

Radio Tour will be broadcasted on frequency 148.330 MHz. Receivers will be available at the start and finish truck of sportscom.nl

All vehicles (cars/motos) have to have functional radios during the race.

### Article 7 – Neutral service cars

The organizer will provide three neutral service cars.

### Article 8 – Time bonuses

The following time bonuses will be awarded (stage 2-6):

- Finish – 10, 6 and 4 seconds
- Intermediate sprints – 3, 2 and 1 seconds (if there are more than one sprint bonus during the stage)
- Intermediate sprint – 6,4 and 2 seconds (if there is only one sprint during the stage)

### Artikel 9 – Karenzzeit

Die Karenzzeit wird wie folgt festgelegt:

50% auf Etappe 1  
20 % auf den Etappen 2-6  
3-km-Regel auf den Etappen 2 bis 6 (Art. 2.6.027)

Die Karenzzeiten können in dringenden Fällen durch das Kommissärskollegium nach Rücksprache mit dem Veranstalter verändert werden.

### Artikel 10 – Wertungen

Die Ergebnisse sind nach jeder Etappe online abrufbar unter <http://www.lottomtothueringen-ladies-tour.de> oder unter der Adresse des Zeitnehmers SportsCom.nl, Tinallingerweg 1, 9951TT Winsum, www.sportcom.nl

#### 1. Gesamteinzelwertung

Die führende FahrerIn mit der geringsten Gesamtfahrzeit trägt das gelbe Trikot von LOTTO Thüringen. Bei Zeitgleichheit wird gemäß Art. 2.6.015 des UCI-Reglements verfahren.

#### 2. Sprintwertung

Die führende FahrerIn in der Sprintwertung trägt das pinke B&H Spedition Sprint-Trikot. Punkte werden bei den Sprintwertungen (3, 2 und 1 oder 6, 4 und 2) und bei der Zielankunft (5, 4, 3, 2 und 1) vergeben. Bei Punktgleichheit wird gemäß Art. 2.6.017 des UCI-Reglements verfahren.

#### 3. Bergwertung

Die führende FahrerIn in der Bergwertung trägt das mint-grüne Automobile Peter Berg-Trikot. Es werden Punkte in drei Kategorien vergeben:

Kategorie 1	7, 5, 3 und 2 Punkte
Kategorie 2	5, 3 und 2 Punkte
Kategorie 3	3, 2 und 1 Punkte

Bei Punktgleichheit wird gemäß Art. 2.6.017 des UCI-Reglements verfahren.

#### 4. Beste Nachwuchsfahrerin (U23)

Die in der Gesamteinzelwertung bestplatzierte FahrerIn der Jahrgänge 2001 und jünger trägt das rote Sparkasse Nachwuchs-Trikot.

#### 5. Aktivste FahrerIn

Die aktivste FahrerIn der vorhergehenden Etappe trägt das lila Gotha Adelt Trikot. Das Kommissärskollegium und die sportliche Leitung entscheiden über die Vergabe dieses Trikots. Das Trikot wird auf der nächsten Etappe getragen.

#### 6. Beste deutsche FahrerIn

Die am besten platzierte deutsche FahrerIn der Tageswertung der vorhergehenden Etappe trägt das blaue Freistaat Thüringen Trikot. Für den Fall das die tagesbeste deutsche FahrerIn bereits ein höherwertiges Trikot trägt, so erhält es die zweitbeste Deutsche der Etappe, usw.

#### 7. Mannschaftswertung

Die drei zeitbesten FahrerInnen einer Etappe und des Gesamtklassements werden für die Mannschaftswertung berücksichtigt. Bei Zeitgleichheit wird gem. Art. 2.6.016 des UCI-Reglements verfahren.

#### 8. Priorität der Wertungen

- Gesamteinzelwertung
- Sprintwertung
- Bergwertung
- Beste Nachwuchsfahrerin
- Aktivste FahrerIn
- Beste deutsche FahrerIn

### Article 9 – Time limits

The time limits are fixed as follows:

50 % on stage 1  
20 % on stage 2-6  
Art. 2.6.027 is valid (3 km) on stage 2,3,4,5,6.

The time limits may be changed in urgent cases by the panel of commissaires after consultation with the organizer.

### Article 10 – Classifications

The results of each stage are available on the website: <http://www.lottomtothueringen-ladies-tour.de> and on the website of the time keeper SportsCom.nl, Tinallingerweg 1, 9951TT Winsum, www.sportcom.nl

#### 1. General classification by time

The leading rider in the general classification by time will be awarded the yellow jersey of LOTTO Thüringen. In the case of a draw the classification will be established in accordance to art. 2.6.015 of UCI regulations.

#### 2. Sprint classification

The leading rider in the sprint classification will be awarded the rose jersey of B&H Spedition. The points awarded at the intermediate sprints (3, 2 and 1 or 6, 4 and 2) and at the finish (5, 4, 3, 2 and 1) will be calculated. In the case of a draw the classification will be established in accordance of art. 2.6.017 of the UCI regulations.

#### 3. Mountain classification

The leading rider in the mountain classification will be awarded the green jersey of Automobile Peter. Points will be awarded in the following categories:

category 1	7, 5, 3 and 2 pts.
category 2	5, 3 and 2 pts.
category 3	3, 2 and 1 pts.

In the case of a draw the classification will be established in accordance to art. 2.6.017 of the UCI regulations.

#### 4. Best young rider classification (U23)

The best placed rider in the general classification by time born 2001 or later will be awarded the red jersey of Sparkasse.

#### 5. Most active rider classification

The most active rider after the stage will be awarded with the purple Gotha Adelt jersey. The panel of commissaires and race sports directors decide according to the activities during the stage. The jersey will be presented by the winner on the next stage.

#### 6. Best German rider

The best placed German rider after each stage will be awarded with the blue jersey of Freistaat Thüringen. The jersey will be presented by the winner on the next stage. In case the best placed German rider wears a higher jersey, the jersey goes to the second placed and so on.

#### 7. Team classification

The three riders with the best times will be registered for the daily and overall team classification. In the case of a draw for the general team classification the classification will be established in accordance of art. 2.6.016 of the UCI regulations.

#### 8. Priority of classifications

- General classification by time
- Sprint classification
- Mountain classification
- Under 23 classification
- Most active rider classification
- Best German rider

## Sonderreglement

**Artikel 10a – Ergebnisse, Wertungstrikot, Wagennummern**  
Ergebnisse sind auf der Website verfügbar. Eine Verteilung der Ergebnisse, Wagennummern und Wertungstrikot im Teamhotel in Weimar findet statt. Alle anderen Teams erhalten dies vor der nächsten Etappe.

### Artikel 11 – Preisgeld

Ausländischen Fahrerinnen werden die Preise und Prämien nach deutschem Steuerrecht versteuert. Sie erhalten dafür eine Bestätigung für ihr Finanzamt. Deutsche Fahrerinnen haben die Preise und Prämien eigenverantwortlich zu versteuern. Vom Preisgeld werden 2% für Anti Doping Gebühren einbehalten.

### Preisgeld LOTTO Thüringen Ladies Tour 2023

	1. Etappe TTT	Etappen 2-6	Gelb	Sprint	Berg	U23	Aktivste	beste Deutsche	Gesamt	Sprint	Berg	U23	Mannschaftswertung
1	1.000,00 €	735,00 €	150,00 €	100,00 €	100,00 €	100,00 €	100,00 €	100,00 €	3.500,00 €	500,00 €	500,00 €	500,00 €	1.000,00 €
2	650,00 €	440,00 €							2.100,00 €				
3	500,00 €	310,00 €							1.400,00 €				
4	400,00 €	280,00 €							850,00 €				
5	350,00 €	265,00 €							800,00 €				
6	300,00 €	240,00 €							750,00 €				
7	250,00 €	200,00 €							700,00 €				
8	200,00 €	170,00 €							650,00 €				
9		170,00 €							650,00 €				
10		170,00 €							650,00 €				
11		110,00 €							300,00 €				
12		110,00 €							300,00 €				
13		110,00 €							300,00 €				
14		110,00 €							300,00 €				
15		110,00 €							300,00 €				
16		80,00 €							150,00 €				
17		80,00 €							150,00 €				
18		80,00 €							150,00 €				
19		80,00 €							150,00 €				
20		80,00 €							150,00 €				
<b>Total</b>	<b>3.650,00 €</b>	<b>19.650,00</b>	<b>900,00 €</b>	<b>600,00 €</b>	<b>600,00 €</b>	<b>600,00 €</b>	<b>600,00 €</b>	<b>600,00 €</b>	<b>14.300,00 €</b>	<b>500,00 €</b>	<b>500,00 €</b>	<b>500,00 €</b>	<b>1.000,00 €</b>

**Gesamt-Preisgeld: 44.000,00 €**

### Artikel 12 – Antidopingkontrolle

Die Antidopingkontrollen werden in Übereinstimmung mit dem UCI-Antidopingreglement und dem deutschen Recht an allen Etappenorten durchgeführt. Hierfür steht ein Wohnmobil zur Verfügung.

### Artikel 13 – Siegerehrung und Pressekonferenz

Folgende Fahrerinnen haben sich direkt nach Zielankunft zur Siegerehrung einzufinden:

- Platz 1 – 2 – 3 der Etappe
- Die Führende der folgenden Wertungen: Gesamteinzelswertung, Sprintwertung, Bergwertung, beste Nachwuchsfahrerin
- aktivste Fahrerinnen der Etappe
- beste deutsche Fahrerinnen der Etappe

Nach der letzten Etappe haben sich zur Abschlussiegerehrung einzufinden:

- Platz 1 – 2 – 3 der letzten Etappe
- Die aktivste Fahrerinnen der letzten Etappe
- Die beste deutsche Fahrerinnen der letzten Etappe
- Platz 1 – 2 – 3 der Gesamteinzelswertung
- Die Gewinnerinnen der Sonderwertungen: Sprint, Berg, Nachwuchs
- Die Gewinner der Gesamt-Mannschaftswertung

Fahrerinnen, die nicht zur Siegerehrung erscheinen werden gemäß dem UCI Strafenkatalog bestraft.

## Specific regulations

**Article 10a – Results, Leaders jerseys, vehicle order**  
Results are available on the website. A distribution in the team hotel including leaders jerseys and car numbers in the team hotel in Weimar is possible. All other teams will receive it before the next stage.

### Article 11 – Prizes

The prizes and primes of foreign riders will be reduced in accordance to German taxation law. They will receive a receipt for their tax authority.

2% of the prize money will be withheld for anti-doping fees.

### Article 12 – Antidoping tests

The antidoping tests will be carried out in accordance with the current UCI antidoping regulations and the German law at all the stages in the article. A mobile home is available for these tests.

### Artikel 13 – Ceremony and press conference

The following riders have to be present for the ceremony after the arrival:

- Place 1 – 2 – 3 of the stage
- The leaders of the following classifications: General, sprint, mountain, best young rider
- most active rider of the stage
- best German rider of the stage

For the final ceremony after the last stage the following riders have to be present:

- Place 1 – 2 – 3 of the last stage
- The most active rider of the last stage
- the best German rider of the last stage
- Place 1 – 2 – 3 of the GC by time
- The winners of the following classifications: sprint, mountain, under23
- the winning team of the overall teams classification

Riders not present for the ceremony will be sanctioned in accordance to the current UCI scale of penalties.

An der Pressekonferenz nach jeder Etappe nehmen die Fahrerinnen teil, die von der Tourdirektion nach der Etappe benannt werden.

### Artikel 14 – Mannschaftszeitfahren

Die 1. Etappe wird als Mannschaftszeitfahren ausgetragen. Die Startreihenfolge der Mannschaften wird von der Rennleitung festgelegt.

Die Begleitung durch einen Materialwagen ist der Mannschaft bis zum gekennzeichneten Bereich gestattet.

Sieger der 1. Etappe ist die Mannschaft mit der schnellsten Gesamtfahrzeit im Mannschaftszeitfahren.

Maßgeblich für die Zielzeit der Mannschaft ist die Zielpassage der 3. Fahrerinnen. Die Zeitrückstände werden wie folgt festgelegt:

Team	Maximaler Zeitrückstand	Maximum time gap
1. Platz/ place		
2. Platz/ place	10 Sekunden oder realer Zeitrückstand, wenn der Abstand weniger als 10 Sekunden ist	+ 10 seconds or real time if the gap is smaller than 10 seconds
3. Platz/ place	+ 20 Sekunden oder realer Zeitrückstand, wenn der Abstand weniger als 20 Sekunden ist	+ 20 seconds or real time if the gap is smaller than 20 seconds
4. Platz/ place	+ 30 Sekunden oder realer Zeitrückstand, wenn der Abstand weniger als 30 Sekunden ist	+ 30 seconds or real time if the gap is smaller than 30 seconds
5. Platz usw. / place and so on	+ 40 Sekunden oder realer Zeitrückstand, wenn der Abstand weniger als 40 Sekunden ist	+ 40 seconds or real time if the gap is smaller than 40 seconds

Nach ihrem Team eintreffende Fahrerinnen erhalten ihre real gefahrene Zeit. Sollte eine gestürzte Fahrerinnen nicht ins Ziel kommen und möchte am nächsten Tag das Rennen fortsetzen, so erhält sie in der Gesamtwertung die Zeit der letztplatzierten Fahrerinnen.

Die Trikotvergabe nach dem Mannschaftszeitfahren ist wie folgt:

- Die erste Fahrerinnen des schnellsten Teams erhält das gelbe Leader-Trikot.
- Die erste Fahrerinnen des zweitplatzierten Teams erhält das Sprinttrikot.
- Die erste Fahrerinnen der drittplatzierten Mannschaft erhält das Trikot der aktivsten Fahrerinnen.
- Die erste Fahrerinnen des schnellsten Teams an der Bergwertung erhält das Bergtrikot.
- Das Nachwuchstrikot erhält die beste Nachwuchsfahrerin.
- Die beste deutsche Fahrerinnen erhält das Trikot für die beste Deutsche.

### Artikel 15 – Umweltschutz

Wir bitten die Teams, keine Trinkflaschen und Müll in die Landschaft zu werfen. Auf der Strecke sind Umweltzonen eingerichtet. Jeglicher Müll von Fahrerinnen ist ausschließlich in den gekennzeichneten Zonen zu entsorgen. Das Waschen von Fahrzeugen und Fahrrädern mit Waschzusätzen/Kaltreinigern ist aus Gründen des Umweltschutzes in Deutschland verboten. Das Waschen der Fahrzeuge hat ausschließlich an Tankstellen zu erfolgen. Danke für den Schutz der Thüringischen Landschaft!

### Artikel 16 – Polizei

Die Absicherung des Konvois erfolgt über die Thüringer Polizei. Bitte beachten Sie, dass den Anweisungen der Polizei jederzeit Folge zu leisten ist und das Passieren der Polizeikräder zu jedem Zeitpunkt sichergestellt werden muss. Es dient der eigenen Sicherheit!

The riders who have to take part in the press conference will be informed by the race direction after the stage.

### Article 14 – team time trial

The 1. stage is a team time trial. The starting order of the teams will be determined by the race managers.

The attendance of the team with a service car is allowed within the markings.

Winner of the 1. stage is the team with the fastest time. The time will be taken when the 3rd rider crosses the finish line.

The time gaps will be set as follows:

Riders who are finishing with a gap to their team will get their real time. If a rider cannot finish the stage due to a crash, she will get the time of the last rider in the GC and she can start at stage 2.

The jerseys after the team time trial will be awarded as follows:

- The first rider of the winning team will be awarded with the yellow leaders jersey.
- The first rider of the second best team will be awarded with the Sprint jersey.
- The first rider of the third best team will be awarded with the most active rider jersey.
- The first rider at the Queen of the mountains classification will be awarded with the jersey of the best QOM rider.
- The U23 jersey will be awarded for the best U23 rider.
- The best German rider will be awarded with the jersey for the best German.

### Article 15 – Environment protection

We ask all teams not to throw bottles and waste along the route. There are special waste zones along the route which have to be used. Washing vehicles or bikes with cold cleaner is prohibited in Germany. Washing of cars and vehicles is only allowed at gas stations.

Thank you for the environment protection of Thuringia!

### Article 16 – Police

The security of the convoy will be ensured by the Thuringian police. Please follow the instructions of the police at all times and also ensure the free passage of police motorbikes. It's for your own safety!

## Hotels der Teams, Officials und Polizei

der 35. Internationalen LOTTO Thüringen Ladies Tour

Teams

### Ramada by Wyndham Weimar

Kastanienallee 1  
99428 Weimar-Legefild  
Telefon: +49 3643 803 0  
Fax: +49 3643 803 501  
E-Mail: info@tagungshotel-weimar.de  
www.tagungshotel-weimar.de



Officials

### H+ Hotel Erfurt Bachmann & Partner GbR

Auf der großen Mühle 4  
99098 Erfurt  
Telefon: +49 361 43830  
Fax: +49 4383400  
E-Mail: erfurt@h-hotels.de  
www.bachmann-hotels.de



Polizei

### Gasthof & Pension Frankenthal

Frankenthaler Str. 74  
07548 Gera  
Telefon: +49 365 82666 0  
Fax: +49 365 82666 34  
E-Mail: gasthof-pension-frankenthal@t-online.de  
www.gasthof-frankenthal.de



In lebensbedrohlichen Situationen sollte sofort der Rettungsdienst unter der **Notrufnummer 112** alarmiert werden!

## Krankenhäuser / hospitals

**Schleiz**  
**Di, 23.05.2023**  
**1. Etappe / stage**

**Kreiskrankenhaus  
Schleiz GmbH**  
Berthold-Schmidt-Str. 7-9  
07907 Schleiz  
Tel.: +49 3663 467-0

**Rettungsleitstelle Gera**  
Tel.: +49 365 412176  
Funkkanal: 487

**Gera**  
**Mi, 24.05.2023**  
**2. Etappe / stage**

**SRH Wald-Klinikum  
Gera gGmbH**  
Straße des Friedens 122  
07548 Gera  
Tel.: +49 365 828-0

**Rettungsleitstelle Gera**  
Tel.: +49 365 412176  
Funkkanal: 487

**Schmölln**  
**Do, 25.05.2023**  
**3. Etappe / stage**

**Klinikum  
Altenburger Land**  
Am Waldessaum  
04600 Altenburg  
Tel.: +49 3447 520

**Rettungsleitstelle Gera**  
Tel.: +49 365 412176  
Funkkanal: 487

**Gotha**  
**Fr, 26.05.2023**  
**4. Etappe / stage**

**HELIOS Kreiskrankenhaus  
Gotha/Ohrdruf**  
Heliosstraße 1  
99867 Gotha  
Tel.: +49 3621

**Rettungsleitstelle Gotha**  
Tel.: +49 3621 36550

**Schmalkalden**  
**Sa, 27.05.2023**  
**5. Etappe / stage**

**Elisabeth Klinikum  
Schmalkalden GmbH**  
Eichelbach 9  
98574 Schmalkalden  
Tel.: +49 3683 6450

**Rettungsleitstelle  
Schmalkalden-Meiningen**  
Tel.: +49 3693 886000

**Mühlhausen**  
**So, 28.05.2023**  
**6. Etappe / stage**

**Hufeland Klinikum GmbH  
Mühlhausen**  
Langensalzaer Landstraße 1  
99974 Mühlhausen  
Tel.: +49 3601 410

**Rettungsleitstelle  
Unstrut-Hainich-Kreis**  
Tel.: +49 3601 403080

### >>> Sportliche Leitung

**Franziska Große** Tel. +49 171 572 73 95

**Marie Schädlich** Tel. +49 177 310 54 87

### Rennarzt

**Dr. Wilfried Trültzsch** Tel.: +49 177 499 12 58

### Jury

**Marko Zivanovic** Tel.: +381 162 555 763



Vorname	Nachname	Funktion 2023
Vera	Hohlfeld	Tourdirektorin, Safety Manager
Marian	Koppe	Renndirektor
Franziska	Große	Sportliche Leitung
Marie	Schädlich	Sportliche Leitung
Darius	Wille	Assistenz Sportliche Leitung
Stefanie	Seyfarth	Siegerehrung I
Niclas	Schumacher	Fahrer Sport. Leitung / Orga
Nico	Schäfer	Orga VIP I / Siegerehrung II
Anett	Flemming	Rahmenprogramm I
Uwe	Timpel	Rahmenprogramm II
Lisa-Marie	Gillich	VIP II
Britta	Rost	Assistenz / Siegerehrung III
Frank	Müller	Finanzen
Sven	Tschepe	Rundfahrbegleitkommando
Dr. Wilfried	Trültzsch	Rennarzt
Robby	Gerlach	Fahrer neutr. Materialwagen I
Ingo	Bock	neutr. Materialwagen I
Karsten	Rippin	Fahrer neutr. Materialwagen II
Saskia	Mey	Beifahrer neutr. Materialwagen II
Patrick	Renner	Fahrer neutr. Materialwagen III
Lutz	Heimbucher	Beifahrer neutr. Materialwagen III
Silvia	Knoll	Merchandising / Info-Stand
Jessy	Heinson	Merchandising / Chaparone IV
Andreas	Schubert	Leitung Start- und Zielaufbau
Rainer	Voigt	Start- und Zielaufbau
Daniel	Eschner	Start- und Zielaufbau
Michael	Kühn	Start- und Zielaufbau
Michael	Köhler	Start- und Zielaufbau
Ronny	Waldeck	Start- und Zielaufbau
Pascal	Runge	Start- und Zielaufbau
Tom	Winter	Start- und Zielaufbau
Michael	Zahlten	SAFETY CAR
Anja	Unbescheidt	Jury MOTO - Tafel MOTO 2
Stefan	Hanußek	Fahrer Safety Race, Siegerehrung IV
Oliver	Vogel	Fahrer UCI Präsident
Denis	Bannat	Fahrer Jury / COM II - BDR I
Hilmar	Schmidt	Fahrer COM III - BDR II
Tom	Kirchner	Fahrer Jury / WA
Matthias	Pfaff	Fahrer Zeitnehmer
Björn	Stiller	Fahrer Zeitnehmer
Andre	Kanzler	Fahrer Schlusswagen
Anja	Oelsner-Schieferdecker	Streckenmarkierung I
Uwe	Schieferdecker	Streckenmarkierung I
Steffen	Lenk	Streckenmarkierung II
Jannik	Ehrke	Streckenmarkierung II
Thomas	Maenz	Streckenmarkierung III
Wolfgang	Schuh	Streckenmarkierung III
Thomas	Lutz	Streckenmarkierung IV
Anita	Oschmann	Anti Doping Beauftragte
Brit	Bienert	Chaperone I
Sophie	Thiele	Chaperone II
Aya	Tajeddin	Chaperone III

Vorname	Nachname	Funktion 2023
Uli	Jansch	Gesamtleiter TV - Media
Elmar	Burke	TV - Media - Team
Sebastian	Paddags	TV - Media - Team
Arne	Mill	Tourfotograf
Thomas	Juschus	Pressesprecher
Niclas	Meister	Social-Media Marketing
Franco	Marvulli	Moderation I
Patrick	Janovsky	Moderation II
Thomas	Nägele	Radio-Tour Sprecher
Dominique	Van Ooteghem	Motomedia TV-Direktor
Dirk	Van Laer	Motomedia Kamera moto1
Tom	Reinders	Motomedia Kamera moto2
Olivier	Embrechts	Motomedia Kamera moto3
Patrick	Boesman	Motomedia Krad I
Hennie	Van der Woeij	Motomedia Krad II
Eric	Van Isterdeal	Motomedia Krad III
Bart	Segers	Motomedia 3Play slomo replay
Kenneth	De Buck	Motomedia Grafische Darstellung
Kevin	Sucaet	Motomedia Audio-Ingenieur
Paul	van Schoor	Motomedia Ankunftsamera
Peter	Beereboom	Zeitnehmer
Richard	Beereboom	Zeitnehmer
Dennis	Jannenga	Zeitnehmer
Daan	Brand	Zeitnehmer
Rainer	Gohlke	AT Veranstaltungstechnik
Tobias	Brönne	AT Veranstaltungstechnik
Jens	Schmidt	Streckensicherung - Krad
Matthias	Reichel	Streckensicherung - Krad
Dietmar	Thrum	Streckensicherung - Krad
Sebastian	Hufsky	Streckensicherung - Krad
Anja	Schindel	Streckensicherung - Krad
Niklas	Reinhardt	Streckensicherung - Krad
Rolf	Kittelmann	Streckensicherung - Krad
Mirko	Schmidt	Streckensicherung - Krad
Johannes	Schwarz	Krad - Foto MOTO 1
Lutz	Bernsdorf	Krad - Tafel MOTO 2
Corinne	Melches	Moto Jury I
Matthias	Müller	Moto Jury II
Marko	Zivanovic	UCI BDR Kommissär
Alexander	Donike	UCI BDR I Kommissär II
Nataliya	Fihrska	UCI BDR II Kommissär III
Marina	Müller	BDR Zielrichter
Christian	Schröder	BDR Zeitnehmer
Angela	Brandewinder	Anti Doping Kommissär
Rüdiger	Strosche	THÜ COM IV
Harald	Fiebig	THÜ Schlusswagen
Gabi	Etzrodt	DRK Gesamtleitung
Marco	Eckhardt	DRK
Jörg	Winkler	DRK
Angelina	Günther	DRK
Tim	Sauerbier	DRK
Holger	Siegel	DRK
Diana	Kavemann	DRK
Pascal	Heß	DRK
Marc	Gerber	DRK

# Unsere Tipps FÜR GOTHA


Die Residenzstadt lädt herzlich ein.



## ➤ GOTHA ADEL T-LADEN

Ein Stück Thüringen zum Mitnehmen – Hier bekommen Sie regionale Köstlichkeiten, feine Spirituosen und Weine, Holzwaren sowie exklusive Geschenkartikel rund um „Gothia adelt“.


Telefon: 03621 / 510 440



## ➤ TIERPARK

Der Tierpark Gothia ist mit seiner Artenvielfalt eine tolle Erlebniswelt. Erleben Sie u. a. wilde Tiere, einheimische Vogelarten, einen Streichelzoo und vieles mehr.

Telefon: 03621 / 510 460



## ➤ KUNSTFORUM HANNAH HÖCH GOTHA

Das Gothiaer KunstForum hat sich als künstlerisches Kleinod etabliert. Dem Besucher begegnet ein zeitgenössisches Kunst- und Ausstellungserlebnis.

Telefon: 03621 / 738 703 0

Mit freundlicher Unterstützung



## ➤ MEHR TIPPS

Gothia adelt – Tourist-Information & Shop  
Hauptmarkt 40  
www.gothia-adelt.de





# Für GLÜCKsucher und Schatzjäger.

## Grünes Herz – Der Smaragd-Schatz



# 500.000 € Hauptgewinn

**Lospreis 10€** Teile der Erlöse gehen Thüringer  
Umweltschutzprojekten zu.

Gewinnowahrscheinlichkeit auf den Hauptgewinn  
1: 500.000. Maximaler Verlust ist der Spieleinsatz.

**Spiele. Gewinne. Beim Original.**

Amtlich in Deutschland gelistet. Ab 18 – Glücksspiel kann süchtig machen.  
Infos unter 0800 137 27 00 · [check-dein-spiel.de](http://check-dein-spiel.de) · [buwei.de](http://buwei.de)

 **LOTTO**<sup>®</sup>  
Thüringen