

75TH EDITION
SUNDAG 26 FEBRUARY [ELITE]

KUURNE BRUSSEL KUURNE

FUELED BY FANS



ROADBOOK ELITE

WWW.KUURNE-BRUSSEL-KUURNE.BE

UCI PRO SERIES



WHERE LEGENDS ARE BORN

OUR MAIN PARTNERS



OUR MEDIA PARTNERS



SUPPORTED BY



INHOUD CONTENU

75^E KUURNE-BRUSSEL-KUURNE

p. 4	ORGANIGRAM / ORGANIGRAMME/ORGANOGRAM
p. 5	PALMARES
p. 6	ALGEMEEN UURROOSTER / HORAIRE / TIMETABLE
p. 7	PRESENTATIE PLOEGEN / PRÉSENTATION DES ÉQUIPES / PRESENTATION OF THE TEAMS
p. 8 - 9	PLAN / PARCOURS / MAP
p. 10 - 16	WEGWIJZER / ITINÉRAIRE / MAP
p. 18 - 19	TOEGANG TOT PPO EN PARKINGS / ACCÈS À PPO ET PARKING / ACCES TO PPO AND PARKING
p. 20	HELLINGEN / COLLINES / SLOPES
p. 21	PLAN LOKALE RONDE / PARCOURS TOUR LOCAL / MAP LOCAL LAP
p. 22 - 24	WEDSTRIJDREGLEMENT / RÉGLEMENT PARTICULIER DE L'ÉPREUVE / RACE REGULATIONS
p. 25 - 27	TECHNISCHE GIDS / GUIDE TECHNIQUE / TECHNICAL GUIDE
p. 28 - 29	START / DÉPART / START - AANKOMST / ARRIVÉE / FINISH

ORGANIGRAM ORGANIGRAMME/ORGANOGRAM

75^E KUURNE-BRUSSEL-KUURNE

Koersdirecteur	Race Director	Peter Debaveye	+32 (0)468 24 27 86
Adj. Koersdirecteur	Ass Race Director	Kurt Vindevogel	+32 (0)486 63 57 29
Veiligheidsmanager	Safety Manager	Tom Leleu	+32 (0)479 17 65 84
Voorzitter Jury	President Jury	Christian Magiera	+49 1735 65 68 36
Aankomstrechter	Finish Judge	Bjorn Misseeuw	+32 (0)477 43 37 26
Jury 2 UCI	Comm. UCI 2	Jurgen Deryckere	+32 (0)474 78 51 57
Jury 3 UCI	Comm. UCI 3	Jempi Jooren	+32 (0)495 23 19 85
Jury 4	Comm. 4	Krist Brulez	+32 (0)497 08 08 86
Comm. TV Support		Gianluca Crocetti	
Comm. Moto 1		Stijn Vandeputte	
Comm. Moto 2		David Delva	
Piloot moto		Luc Van himste	
		Vincent Van Impe	
		Marc Bollen	
Speaker Radio Tour		Theo Geeroms	
Moto Info		Michel Havelange	
Telecom Team		Freddy Van Steen	+32 (0)475 67 56 88
Resutataten	Results	Sabine Vanhoutte	
		Pascal Eeckhout	
Doping Control Agent			
		Patrick Vuylsteke	+32 (0)475 72 84 30
Dokter 1		Louis Vansteenbrugge	+32 (0)478 28 30 52
Dokter 2		Rode Kruis	
Ziekenwagens	Ambulances		
		Frank Hoste	+32 (0)475 47 96 44
Regulator 1		Geert Vanhullebusch	+32 (0)498 62 17 33
Regulator 2		Filiep Jodts	+32 (0)475 96 29 41
Regulator 3			
		Geert Penez	+32 (0)486 89 41 83
Voorzitter organisatie	President Organisation	Marc Vantieghem	+32 (0)477 45 31 76
Verantw. start/aankomst	Chef Start/finish		
		Guy Vermeiren	+32 (0)477 47 77 31
Perschef	Press Officer		
		Filiep Verhelst	+32 (0)478 96 88 94
Permanentie	Permanence	Bram Schietgat	+32 (0)474 96 12 72
		Sabine Demol	+32 (0)468 27 49 76
Covid-Manager			
		Matthias De Schepper	+32 (0)472 26 00 75
Federale politie (CSD)	Pol. Fédérale	Steve Daele	+32 (0)476 65 59 52
Wegpolitie		Kristof De Waegenaere	+32 (0)498 90 97 09
CP-OPS			
		Chronorace	
Fotofinish	Photo-Finish		
		Frederik Spegelaere	+32 (0)475 91 92 58
Verantw. Mobiele sign.	Chief Marshalls		

PALMARES

75^E KUURNE-BRUSSEL-KUURNE



JAAR ANNEE / YEAR	WINNAAR GAGNANT / WINNER	TWEEDE DEUXIEME / SECOND	DERDE TROISIEME / THIRD
2022	Fabio Jakobsen	Caleb Ewan	Hugo Hofstetter
2021	Mads Pedersen	Anthony Turgis	Tom Pidcock
2020	Kasper Asgreen	Giacomo Nizzolo	Alexander Kristoff
2019	Bob Jungels	Owain Doull	Niki Terpstra
2018	Dylan Groenewegen	Arnaud Démare	Sonny Colbrelli
2017	Peter Sagan	Jasper Stuyven	Luke Rowe
2016	Jasper Stuyven	Alexander Kristoff	Nacer Bouhanni
2015	Mark Cavendish	Alexander Kristoff	Elia Viviani
2014	Tom Boonen	Moreno Hofland	Sep Vanmarcke
2013	Afgelast	Afgelast	Afgelast
2012	Mark Cavendish	Yauheni Hutarovich	Kenny van Hummel
2011	Christopher Sutton	Yauheni Hutarovich	André Greipel
2010	Bobbie Traksel	Rick Flens	Ian Stannard
2009	Tom Boonen	Bernhard Eisel	Jeremy Hunt
2008	Steven De Jongh	Sebastian Langeveld	Matthew Goss
2007	Tom Boonen	Marcel Sieberg	Iljo Keisse
2006	Nick Nuyens	Leif Hoste	Tom Boonen
2005	George Hincapie	Kevin Van Impe	Bert Roesems
2004	Steven De Jongh	Paolo Bettini	Gerben Löwik
2003	Roy Sentjens	Leif Hoste	Volker Ordowski
2002	Jaan Kirsipuu	Hans De Clercq	Enrico Cassani
2001	Peter Van Petegem	Hans De Clercq	Jo Planckaert
2000	Andrei Tschmil	Geert Van Bondt	Jaan Kirsipuu
1999	Jo Planckaert	Johan Museeuw	Andrei Tschmil
1998	Andrei Tschmil	Frank Vandenbroucke	Emmanuel Magnien
1997	Johan Museeuw	Stéphane Barthe	Bruno Boscardin
1996	Rolf Sorensen	Frederick Moncassin	Gianluca Pianegonda
1995	Frederic Moncassin	Hendrik Redant	Andrea Perron
1994	Johan Museeuw	Johan Capiot	Olaf Ludwig

Om de volledige lijst van de legendes te ontdekken: www.kuurne-brussel-kuurne.be

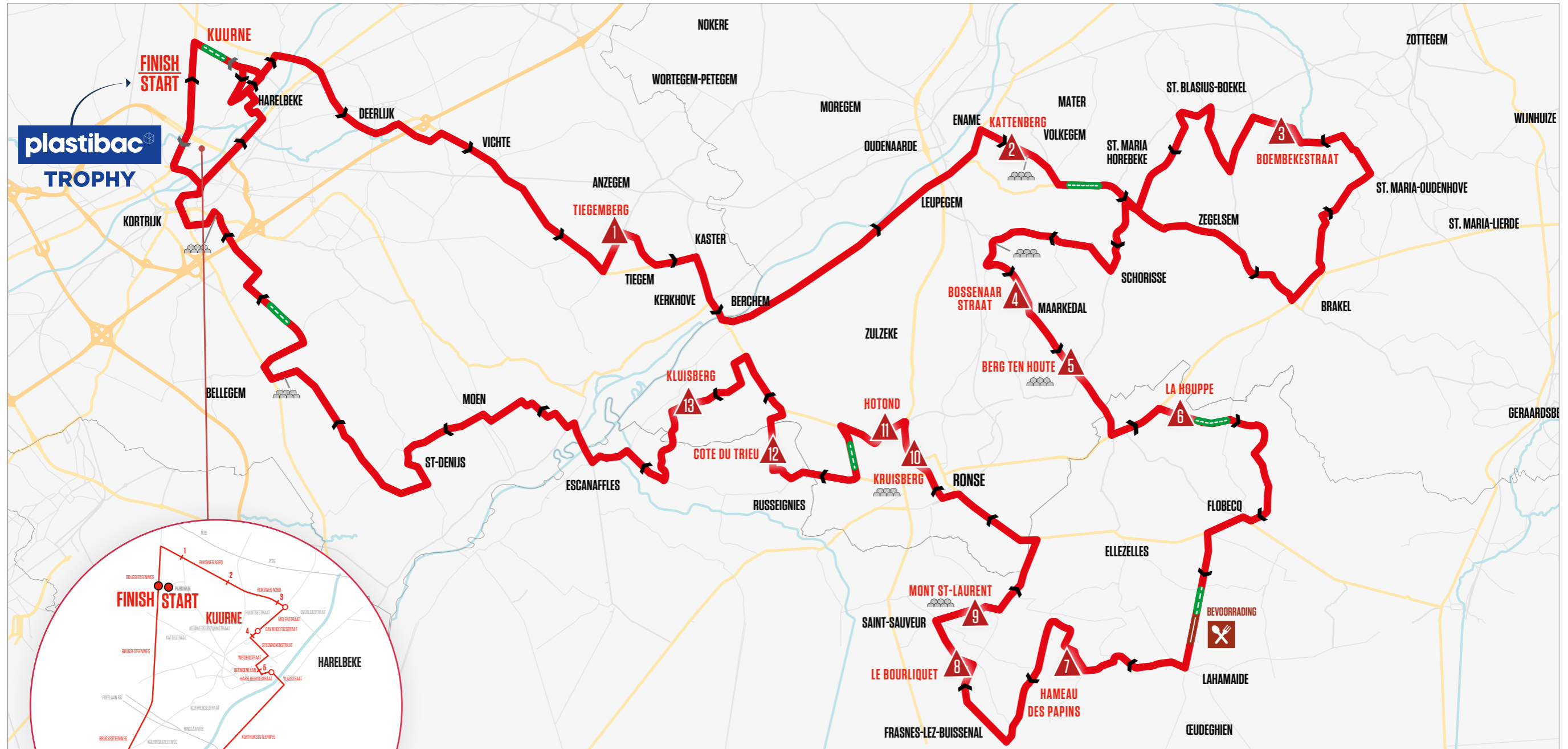
ZATERDAG - SAMEDI - SATURDAY - 25/02/2023

18h00 - 21h00	Permanentie Permanence	Gemeentehuis/Hôtel de Ville/Cityhall Kuurne Marktplein 9, 8520 Kuurne T: +32 478 96 88 94
18h00 - 19h35	Bevestiging deelnemers & ophalen rugnummers Confirmation des participants & enlever les dossards Confirmation of the participants & collecting backnumbers	Gemeentehuis/Hôtel de Ville/Cityhall Kuurne Marktplein 9 8520 Kuurne
19h45	Vergadering sportdirecteurs Réunion des directeurs sportifs Team managers meeting	Gemeentehuis/Hôtel de Ville/Cityhall Kuurne Marktplein 9 8520 Kuurne

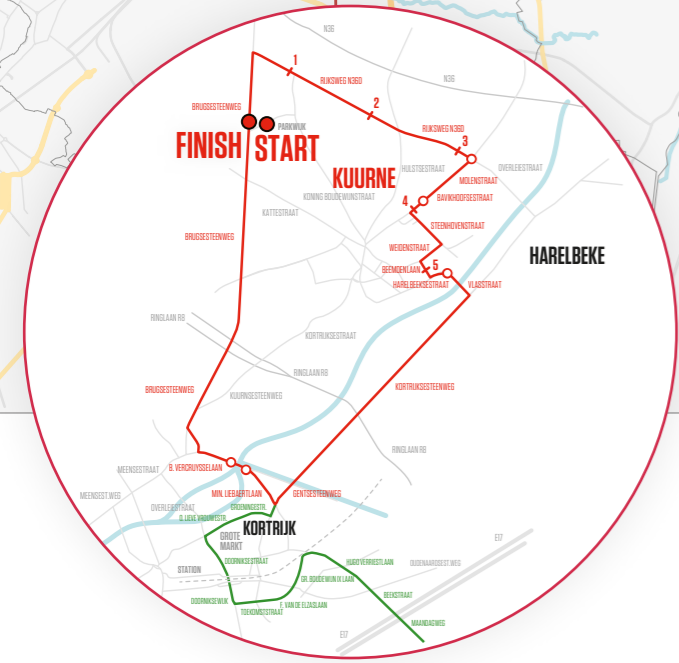
ZONDAG - DIMANCHE - SUNDAY - 26/02/2023

9h00 - 18h00	Permanentie Permanence	Zaal/Hall "St.-Pieter" Brugsesteenweg 309, 8520 Kuurne T: +32 478 96 88 94
9h00	Vergadering officiële wagens en mobiele signaalgevers Réunion voitures officielle et signaleurs mobile Meeting official cars and safety marshals	Landrover Zwevegem Pluim 11 8550 Zwevegem
10h00	Meeting TV production	Zaal/Hall "St.-Pieter" Brugsesteenweg 309 8520 Kuurne
10h30	Vergadering pers Réunion presse Meeting press	Zaal/Hall "St.-Pieter" Brugsesteenweg 309 8520 Kuurne
11h00	Veiligheidsvergadering alle bestuurders Réunion sécurité chauffeurs Safety meeting for all drivers	Zaal/Hall "St.-Pieter" Brugsesteenweg 309 8520 Kuurne
10h40 - 11h50	Voorstellen ploegen en tekenen controleblad Présentation des équipes et signer la feuille départ Presentation of the teams and signing control form	Startzone Parkwijk 8520 Kuurne
11h40	Opstellen volgwagens Set-up en ligne voitures suiveuses Set-up following cars	Brugsesteenweg 8520 Kuurne
11h30 - 18h30	Perszaal Salle de presse Press room	Zaal/Hall "St.-Pieter" Brugsesteenweg 309 8520 Kuurne
12h10	Start Départ Start	Startzone Brugsesteenweg 8520 Kuurne
12h19	Officiële start - na 4,4 km neutralisatie Départ officiel - après 4,4 km de neutralisation Official start - after 4,4 km neutralization	KM 0 - Bavikhoofsestraat thv Tweegemeenteweg 8520 Kuurne
16h50	Aankomst Kuurne-Brussel-Kuurne Arrivée Kuurne-Brussel-Kuurne Arrival Kuurne-Brussel-Kuurne	Brugsesteenweg 8520 Kuurne
17h00	Huldigingsceremonie Cérémonie protocolaire Winners ceremony	Parkwijk 8520 Kuurne

10h40  Human Powered Health (USA)	10h42  Q36.5 Pro Cycling Team (SUI)	10h44  Bingoal Wb (BEL)	10h46  Uno-X Pro Cycling Team (NOR)	10h48  Israel Premier Tech (ISR)
10h50  Team Flanders Baloise (BEL)	10h52  Movistar Team (ESP)	10h55  Team Jayco AlUla (AUS)	10h58  TotalEnergies (FRA)	11h01  Cofidis (FRA)
11h04  Lotto Dstny (BEL)	11h07  Ineos Grenadiers (GBR)	11h10  Team DSM (NED)	11h13  Astana Qazaqstan Team (KAZ)	11h16  Uae Team Emirates (UAE)
11h19  Groupama Fdj (FRA)	11h22  Alpecin Deceuninck (BEL)	11h25  Intermarche-Circus-Wanty (BEL)	11h28  Bahrain Victorious (BRN)	11h30  AG2R Citroën Team (FRA)
11h34  Team Arkea-Samsic (FRA)	11h38  Bora Hansgrohe (GER)	11h42  Trek Segafredo (USA)	11h46  Jumbo-Visma (NED)	11h50  Soudal Quick-Step (BEL)



plastibac
TROPHY



-  HELLINGEN
-  PARCOURS
-  WEGWERPZONE
ZONE DE DÉCHETS
WASTE ZONE
-  KASSEIEN
-  BEVOORRADING

STARTUUR 12U10
STARTPLAATS BRUGSESTEENWEG, KUURNE

AANKOMSTUUR 16U50
AANKOMSTPLAATS BRUGSESTEENWEG, KUURNE
AFSTAND 193 KM

STAD - GEMEENTE		KM +	KM -	40 KM/H	42 KM/H	44 KM/H
WEST-VLAANDEREN						
KUURNE	Officieuze start / Départ fictif / Unofficial start	0	4,4	12:10	12:10	12:10
	Brugsesteenweg (N50)	0	4,4	12:10	12:10	12:10
	Rijksweg (N36d)	0,7	3,7	12:11	12:11	12:11
	Hulstsestraat	2,4	2	12:14	12:14	12:14
	Bavikhoofsestraat	3,5	0,9	12:17	12:17	12:17
OFFICIËLE START / DÉPART OFFICIEL / OFFICIAL START NA 4,4 KM NEUTRALISATIE / APRES 4,4 KM DE NEUTRALISATION / AFTER 4,4 KM DE NEUTRALISATION						
	Bavikhoofsestraat	0	193,1	12:19	12:19	12:19
HARELBEKE	Molenstraat	0,2	192,9	12:19	12:19	12:19
	Bavikhoofsestraat	0,5	192,6	12:19	12:19	12:19
	Ringlaan (N36)	1,2	191,9	12:20	12:20	12:20
	Tunnel onder N43	2,3	190,8	12:22	12:22	12:22
	Ringlaan (N36)	2,8	190,3	12:23	12:23	12:22
DEERLIJK	Ringlaan (N36)	3,7	189,4	12:24	12:24	12:24
	Pontstraat	6,2	186,9	12:26	12:26	12:26
	Brug over E17	6,5	186,6	12:27	12:27	12:27
	Pontstraat	6,6	186,5	12:28	12:28	12:27
	Klijtstraat	6,8	186,3	12:29	12:29	12:29
	Wafelstraat	7,4	185,7	12:30	12:30	12:29
	Vichtesteenweg (N36)	8,5	184,6	12:32	12:31	12:30
ANZEGEM - VICHTE	Harelbekestraat (N36)	9,3	183,8	12:32	12:32	12:31
	Peter Benoitstraat (N36)	10,5	182,6	12:34	12:33	12:33
ANZEGEM - INGOOIGEM	Ingooigemstraat (N36)	11,8	181,3	12:36	12:35	12:35
	Ingooigemplaats (N36)	13,2	179,9	12:38	12:37	12:37
	Stijn Steuvelsstraat (N36)	13,8	179,3	12:39	12:38	12:37
ANZEGEM - TIEGEM	Hellestraat	15,1	178	12:41	12:39	12:39
	1. Tiegemberg 1400m - gem. 4% - max. 8%	17,1	176	12:44	12:43	12:42
	Tiegemberg (N494)	17,1	176	12:44	12:43	12:42
	Kapellestraat (N494)	17,5	175,6	12:45	12:43	12:42
	Oostdorp (N36)	18,6	174,5	12:46	12:45	12:44
ANZEGEM - KASTER	Tiegemstraat (N36)	19,5	173,6	12:48	12:46	12:45
	Scheldestraat (N36)	20	173,1	12:49	12:47	12:46
AVELGEM - KERKHOVE	Bruggesteenweg (N36)	20,8	172,3	12:50	12:48	12:47
	Brugstraat (N8)	21,5	171,6	12:51	12:49	12:48
	Brug over Schelde	22	171,1	12:52	12:50	12:48
OOST-VLAANDEREN						
KLUISBERGEN - BERCHEM	Oudenaardebaan (N8)	22,2	170,9	12:52	12:50	12:48
UDENAARDE - LEUPEGEM	Berchemweg (N8)	25,6	167,5	12:57	12:55	12:53
KM 30						
	Leupegemstraat (N8)	30,5	162,6	13:04	13:02	13:00
	Passage à niveau (11u13/12u43)	30,7	162,4	13:04	13:02	13:00

STAD - GEMEENTE		KM +	KM -	40 KM/H	42 KM/H	44 KM/H
	Leupegemstraat (N8)	30,7	162,4	13:04	13:02	13:00
UDENAARDE	Aalststraat (N46)	31,1	162	13:05	13:03	13:01
	Wijnendale (N46)	31,7	161,4	13:06	13:04	13:02
	M. Van Torhoutstraat (N46)	32,7	160,4	13:08	13:05	13:03
UDENAARDE - MATER	Beaucarnestraat (N441)	33,9	159,2	13:09	13:07	13:05
	Zwijndries (N441)	34,1	159	13:10	13:07	13:05
	Katteberg (N441)	34,4	158,7	13:10	13:07	13:05
	2. Katteberg 900m - gem. 5,6% - max. 10,3%	35,2	157,9	13:11	13:09	13:06
	Natendries (N411)	35,2	157,9	13:11	13:09	13:06
	Holleweg - 1,5 km kasseien	35,9	157,2	13:12	13:10	13:07
	Hauwaart (N8)	37,4	155,7	13:14	13:12	13:09
HOREBEKE	Heerweg (N8)	39,1	154	13:17	13:14	13:12
WEGWERPZONE / ZONE DE DÉCHETS / WASTE ZONE						
BRAKEL - ZEGELSEM	Oudenaardsestraat (N8)	41,4	151,7	13:21	13:18	13:15
BRAKEL	Kleibergstraat (N8)	43,7	149,4	13:24	13:21	13:18
	Meerbeekstraat	46	147,1	13:26	13:23	13:20
	Driehoekstraat	46,5	147,3	13:27	13:23	13:20
	Watermolenstraat (N462)	47,4	145,7	13:29	13:26	13:23
	Moriaanstraat (N462)	47,9	145,2	13:29	13:27	13:23
	Molenberg (N462)	48,3	144,8	13:31	13:27	13:24
	Kasteeldreef (N462)	49,3	143,8	13:33	13:29	13:24
ZOTTEGEM - ST.MARIA OUDENHOVE	Brakelstraat (N462)	50,6	142,5	13:35	13:30	13:25
	Oudenhovestraat	51,4	141,7	13:36	13:30	13:26
	Sint-Goriksstraat	51,8	141,3	13:37	13:31	13:27
ZOTTEGEM - ST.GORIKS OUDENHOVE	Sint-Goriksstraat	52	141,1	13:37	13:31	13:27
	Langendries	52,7	140,4	13:38	13:32	13:28
BRAKEL - MICHELBEKE	Boembeke	54,8	138,3	13:40	13:34	13:31
ZWALM - ROZEBEKE	Boembeekstraat	55	138,1	13:40	13:35	13:31
	Sint-Annastraat	55,9	137,2	13:41	13:36	13:33
	Vijflindenlaan	56	137,1	13:42	13:38	13:33
	3. Boembeek 1100m - gem. 4,8% - max. 8,2%	56,6	136,5	13:43	13:39	13:36
ZWALM	Hooglaan (N415)	56,9	136,2	13:44	13:40	13:36
	Gentsestraat (N415)	57,9	135,2	13:45	13:41	13:37
	Boekelstraat	58,8	134,3	13:47	13:42	13:39
	Malboroughstraat	59,8	133,3	13:48	13:44	13:40
ZWALM - ST. BLASIUS BOEKEL	Boekelbaan (N454)	61,4	131,7	13:51	13:46	13:42
HOREBEKE	Meersestraat	62	131,1	13:52	13:47	13:43
	Sint-Kornelisplein	64,1	129	13:55	13:50	13:46
	Bovenstraat	64,2	128,9	13:55	13:50	13:46
	Heerweg (N8)	65,5	127,6	15:57	13:52	13:48
	Stene (N454)	65,8	127,3	13:57	13:52	13:48
MAARKEDAL - SCHORISSE	Zottegemstraat (N454)	67,4	125,7	14:00	13:55	13:50
	Schorissestraat (N457)	68,5	124,6	14:01	13:56	13:52
MAARKEDAL - MAARKE - KERKEM	Maarkeweg (N457)	70,2	122,9	14:04	13:59	13:54
MAARDEDAL - ETIKHOVE	Gansbeekstraat (N457)	71,8	121,3	14:07	14:01	13:56
	Gieterijstraat - 300m kasseien	72,7	120,4	14:08	14:02	13:58

STAD - GEMEENTE		KM +	KM -	40 KM/H	42 KM/H	44 KM/H
	← Etikhovestraat	73	120,1	14:08	14:03	13:58
	↑ Nederholbeekstraat - 300m kasseien	73,3	119,8	14:09	14:03	13:58
	← Onderbossenaarstraat	73,6	119,5	14:09	14:03	13:59
	→ Bossenaarstraat	74,4	118,7	14:10	14:05	14:00
	← Langekouter	74,4	118,7	14:10	14:05	14:00
4. Bossenaarstraat 1300m - gem. 5,6% - max. 9%		75	118,1	14:11	14:06	14:01
	↑ Aatse Heerweg	75,2	117,9	14:11	14:06	14:01
	← Kerkemstraat	75,8	117,3	14:12	14:07	14:02
	→ Delfdries	75,9	117,2	14:12	14:07	14:02
	↑ Ten Houtestraat	76,9	116,2	14:14	14:08	14:03
5. Berg Ten Houte 1100m - gem. 6,2% - max. 13%		78,4	114,7	14:16	14:10	14:05
	↑ Koekamerstraat	78,4	114,7	14:16	14:10	14:05
RONSE	↑ Koekamerstraat	79,3	113,8	14:17	14:12	14:07
HENEGOUWEN / HAINAUT						
ELLEZELLES	↑ Quatre Vents	79,4	113,7	14:17	14:12	14:07
	← Ninoofsesteenweg (N48)	80,5	112,6	14:19	14:13	14:08
FLOBECQ	↑ Houppe (N48)	81,3	111,8	14:19	14:14	14:09
	→ Houppe	82,4	110,7	14:21	14:15	14:09
6. La Houppe 1880m - gem. 4,8% - max. 10%		83,5	109,6	14:27	14:21	14:15
WEGWERPZONE / ZONE DE DÉCHETS / WASTE ZONE						
	↑ Houppe	83,5	109,6	14:27	14:21	14:15
	↑ Lumen	83,8	109,3	14:27	14:21	14:15
	↑ Bois	85,1	108	14:29	14:23	14:17
	↑ Motte	86,2	106,9	14:31	14:24	14:19
	↻ Potterée	86,9	106,2	14:32	14:25	14:20
	↑ Rue Père Cambier	89,2	103,9	14:35	14:29	14:23
	↑ Rue de la Gare	89,5	103,6	14:36	14:29	14:23
	↑ Place André Nouille	89,9	103,2	14:36	14:30	14:24
	→ Place (N57)	89,9	103,2	14:36	14:30	14:24
	← Rue de docteur Degrave (N57)	90,1	103	14:37	14:30	14:24
ELLEZELLES	↑ Chemin des Carmes (N57)	91	102,1	14:38	14:31	14:25
	← Paradis	91,5	101,6	14:39	14:32	14:26
	↑ Anaise	92,3	100,8	14:40	14:33	14:27
	↑ Chaussée Brunehaut	92,5	100,6	14:40	14:33	14:27
WEGWERPZONE / ZONE DE DÉCHETS / WASTE ZONE						
BEGIN BEVOORRADING / RAVITAILLEMENT / FOOD SUPPLIES		93,2	99,9	14:41	14:34	14:28
EINDE BEVOORRADING / RAVITAILLEMENT / FOOD SUPPLIES		94,2	98,9	14:43	14:36	14:30
	↑ Chaussée Brunehaut	94,2	98,9	14:43	14:36	14:30
	→ Rue de Cornet (N529)	96	97,1	14:46	14:39	14:32
FRASNES-LEZ-AVAING	← Rue de la Folie (N529)	96,5	96,6	14:46	14:39	14:33
	↑ Rue Pironche (N529)	98,8	94,3	14:50	14:43	14:36
	→ Hameau des Papin	100,2	92,9	14:52	14:45	14:38
7. Hameau des Papin 1200m - gem. 6,6% - max. 16,2%		101,4	91,7	14:54	14:46	14:40
	→ Rue du dieu des monts	101,4	91,7	14:54	14:46	14:40
	← Rue Houssière	101,9	91,2	14:54	14:47	14:40
	← Rue Grandrieu	103,2	89,9	14:56	14:49	14:42

STAD - GEMEENTE		KM +	KM -	40 KM/H	42 KM/H	44 KM/H
	↑ Rue de Lusseignies	105,2	87,9	14:59	14:52	14:45
	↑ Rue de Ramponneau	107,4	85,7	15:03	14:55	14:49
	→ Place de la liberté	108	85,1	15:04	14:57	14:49
	→ Rue de Marais Gauquier	108,2	84,9	15:04	14:57	14:49
	↑ Rue Favarte	108,6	84,5	15:04	14:57	14:49
	↑ Rue Bourliquet	109,1	84	15:05	14:57	14:50
8. Le Bourliquet 1300m - gem. 6,8% - max. 15,3%		110,3	82,8	15:07	14:59	14:52
	→ Rue de la Croisette	110,3	82,8	15:07	14:59	14:52
	← Rue Aulnoit	111,2	81,9	15:08	15:00	14:53
	← Place De Saint-Sauveur	113	80,1	15:11	15:03	14:55
	→ Rue des Combattans	113,2	79,9	15:11	14:03	14:55
	↑ Rue Tour Notre-Dame	113,4	79,7	15:12	15:04	14:56
	→ Mont Saint-Laurent	114	79,1	15:13	15:04	14:57
	↻ Rue Vertes Feuilles	114,8	78,3	15:14	15:05	14:58
9. Mont Saint-Laurent 1300m - gem. 7,8% - max. 17%		115,3	77,8	15:14	15:06	14:58
RICHTING/DIR ELLEZELLES	← Rue de Beau Site	115,3	77,8	15:14	15:06	14:58
ELLEZELLES	↑ Tombelle	116,8	76,3	15:17	15:08	15:01
	↑ Rue Maclinoire	118,1	75	15:19	15:10	15:02
	← Rue de Renaix (N57)	118,5	74,6	15:19	15:10	15:02
OOST-VLAANDEREN						
RONSE	↑ Elzeelsesteenweg (N57)	118,8	74,3	15:20	15:11	15:03
	↑ Elzelestraat (N57)	121,5	71,6	15:24	15:15	15:07
	↑ Elzelestraat (N57)	121,9	71,2	15:24	15:15	15:07
	↑ Verlorenstraat (N57)	122	71,1	15:24	15:15	15:07
	↑ Veemarkt (N57)	122,1	71	15:25	15:16	15:08
	↑ Bruul	122,2	70,9	15:25	15:16	15:08
	↑ Stefaan-Modest Glorieuxlaan	122,4	70,7	15:25	15:16	15:08
	← Broeke	122,9	70,2	15:26	15:17	15:09
	→ Oudestraat	123,5	69,6	15:27	15:18	15:10
	→ Kruisstraat (N60)	124,2	68,9	15:29	15:19	15:11
10. Kruisberg 1400m - gem. 5,3% - max. 10,9%		124,9	68,2	15:29	15:20	15:12
	← Zandstraat (N425)	124,9	68,2	15:29	15:20	15:12
11. Hotond 1200m - gem. 3,1% - max. 9%		126,1	67	15:31	15:21	15:13
	↑ Zandstraat (N425)	126,1	67	15:31	15:21	15:13
	← Berchemsesteenweg (N36)	127,4	65,7	15:33	15:23	15:15
WEGWERPZONE / ZONE DE DÉCHETS / WASTE ZONE						
	→ Rozenaaksesteenweg	129,1	64	15:35	15:26	15:17
HENEGOUWEN / HAINAUT						
RUSSEIGNIES	↑ Chaussée de Renaix	130,4	62,7	15:37	15:28	15:19
	→ Rue des Chapelles	130,7	62,4	15:38	15:28	15:19
	→ Rue du Trieu	131,7	61,4	15:39	15:29	15:21
12. Cote du Trieu 1260m - gem. 7% - max. 13%		133,5	59,6	15:42	15:32	15:23
OOST-VLAANDEREN						
KLUISBERGEN	→ Drogenbroodstraat	133,5	59,6	15:42	15:32	15:23
	← Ronde van Vlaanderenstraat	133,7	59,4	15:42	15:32	15:24
	← Ronsebaan (N36)	134,2	58,9	15:43	15:33	15:24

STAD - GEMEENTE		KM +	KM -	40 KM/H	42 KM/H	44 KM/H
	← Kieverstraat	136,1	57	15:46	15:36	15:27
	→ Hoogweg	137,2	55,9	15:47	15:37	15:28
	← T-kruispunt - Li Hoogweg volgen	138,1	55	15:49	15:39	15:30
	↑ Hoogweg	138,9	54,2	15:50	15:40	15:31
	← Hoogweg	139,1	54	15:50	15:40	15:31
	→ Hoogweg	139,2	53,9	15:50	15:40	15:31
KLUISBERGEN - RUIEN	↑ Buissestraat	139,7	53,4	15:51	15:41	15:32
	→ Bergstraat	140,2	52,9	15:52	15:42	15:32
	13. Kluisberg 1100m - gem. 6% - max. 11%	140,8	52,3	15:53	15:42	15:33
	→ Bergstraat	140,8	52,3	15:53	15:42	15:33
HENEGOUWEN / HAINAUT						
MONT-DE-L'ENCLUS	← Enclus du Haut	140,9	52,2	15:53	15:43	15:33
	← Rue de la Montagne	141,7	51,3	15:54	15:44	15:34
	→ Rue des Résistants	141,9	51,2	15:54	15:44	15:34
MONT-DE-L'ENCLUS - ORROIR	→ Chaussée de la libération	142,2	50,9	15:55	15:45	15:35
	← Rue Deflière	143,7	49,4	15:57	15:47	15:37
CELLES - ESCANAFFLES	↑ Rue Monseigneur Descamps	144,3	148,8	15:58	15:47	15:38
	← Rue Monseigneur Descamps	144,8	48,3	15:59	15:48	15:39
	→ Rue Provinciale (N391)	145	48,1	15:59	15:48	15:39
	Brug over Schelde	145,5	47,6	16:00	15:49	15:40
WEST-VLAANDEREN						
AVELGEM	↑ Etienne Balcaenstraat (N391)	145,6	47,5	16:00	15:49	15:40
	← Doorniksesteenweg (N353)	146,4	46,7	16:01	15:50	15:41
	→ Okkerdriesstraat	146,7	46,4	16:02	15:51	15:41
	→ Heestertstraat	148,2	44,9	16:04	15:53	15:43
ZWEVEGEM - MOEN	← Okkerdries	148,4	44,7	16:04	15:53	15:43
	↑ Herembodegemstraat	148,7	44,4	16:05	15:54	15:44
	→ Bossuitstraat	149,8	43,3	16:06	15:55	15:45
	← Verzetslaen	150,2	42,9	16:07	15:56	15:46
	Brug over kanaal Kortrijk-Bossuit	150,3	42,8	16:07	15:56	15:46
ZWEVEGEM - SINT-DENIJS	↑ Moenstraat	151,7	41,4	16:09	15:59	15:49
	← Driesstraat	152,9	40,2	16:11	16:00	15:50
	↑ Dalestraat	153,2	39,9	16:11	16:00	15:50
	↑ Sint-Denijsplaats	153,5	39,6	16:12	16:01	15:50
	↑ Helkijnstraat	153,8	39,3	16:12	16:01	15:51
	→ Jolainstraat	154,1	39	16:13	16:01	15:51
	↻ Kaveiestraat	155	38,1	16:14	16:03	15:53
	↑ Zandbeekstraat	155,8	37,3	16:15	16:04	15:54
	← Beerbosstraat	159	34,1	16:20	16:08	15:58
KORTRIJK - BELLEGEM	↑ Beerbosstraat - 500m kasseien	159,4	33,7	16:21	16:09	15:59
	→ Doornikserijksweg (N50)	160	33,1	16:22	16:10	15:59
	→ Perykelstraat	160,5	32,6	16:22	16:11	16:00
	→ Perykelstraat	161,2	31,9	16:23	16:12	16:01
	→ Perykelstraat	161,6	31,5	16:24	16:12	16:02
ZWEVEGEM - SINT-DENIJS	↑ Perykelstraat	162	31,1	16:25	16:13	16:02
	← Laatste Oortje	162,3	30,8	16:25	16:13	16:03

STAD - GEMEENTE		KM +	KM -	40 KM/H	42 KM/H	44 KM/H
WEGWERPZONE / ZONE DE DÉCHETS / WASTE ZONE						
	↑ Evangelieboomstraat	163,7	29,4	16:27	16:15	16:04
KORTRIJK	↑ Sint-Denijsseweg	165	28,1	16:29	16:17	16:06
	→ Schaapsdreef	166,2	26,9	16:31	16:19	16:08
	↑ Ambassadeur Baertlaan	166,3	26,8	16:31	16:19	16:09
	← Bad Godesberglaan	167	26,1	16:32	16:20	16:09
	↑ Maandagweg	167,9	25,2	16:33	16:21	16:10
	↑ Beekstraat	168,5	24,6	16:34	16:22	16:11
	↑ Hugo Verriestlaan	168,9	24,2	16:35	16:23	16:12
	← Graaf Boudewijn IX-Laan	169,5	23,6	16:36	16:24	16:13
	↑ Filips van de Elzaslaan	169,9	23,2	16:37	16:24	16:13
	↑ Toekomststraat	170,3	22,8	16:37	16:25	16:13
	→ Doorniksewijk (N50)	170,6	22,5	16:37	16:25	16:13
	↑ Tunnel onder spoorweg	170,9	22,5	16:38	16:25	16:14
	↑ Doorniksestraat	171	22,1	16:38	16:26	16:14
	↑ Grote Markt	171,3	21,8	16:38	16:26	16:15
	→ Onze-Lieve-Vrouwestraat	171,4	21,7	16:38	16:26	16:15
	↑ Groeningestraat	171,6	21,5	16:38	16:26	16:15
	↑ Plein	171,9	21,2	16:39	16:27	16:16
	← Gentsestraat	172,1	21	16:39	16:27	16:16
	→ Gentsesteenweg (N43)	172,3	20,8	16:40	16:27	16:16
	↑ Dwarsen R8	173,5	19,6	16:42	16:29	16:18
HARELBEKE	↑ Kortrijksesteenweg (N43)	173,6	19,5	16:42	16:29	16:18
	← Vlasstraat	175,1	18	16:44	16:31	16:20
	Brug over Leie	175,2	17,9	16:44	16:31	16:20
KUURNE	↑ Harelbeeksestraat	175,3	17,8	16:44	16:31	16:20
	← Harelbeeksestraat	175,5	17,6	16:44	16:31	16:20
	→ Beemdenlaan	175,6	17,5	16:45	16:32	16:21
	→ Weidenstraat	175,9	17,2	16:45	16:32	16:21
	← Steenhovenstraat	176,2	16,9	16:46	16:33	16:21
	→ Bavikhoofsestraat	176,6	16,5	16:46	16:33	16:21
HARELBEKE	↑ Molenstraat	176,9	16,2	16:46	16:34	16:22
	← Rijksweg (N36d)	177,3	15,8	16:47	16:35	16:23
KUURNE	↑ Rijksweg (N36d)	177,9	15,2	16:48	16:35	16:24
WEGWERPZONE / ZONE DE DÉCHETS / WASTE ZONE						
	← Brugsesteenweg (N50)	179,8	13,3	16:51	16:38	16:26
	AANKOMSTLIJN / LIGNE D'ARRIVEE (+ 1 PLAATSELIJKE RONDE VAN 12,6KM)	180,5	12,6	16:52	16:39	16:27
plastibac[®] TROPHEE						
	↑ Brugsesteenweg (N50)	180,5	12,6	16:52	16:39	16:27
	↑ Dwarsen R8	182,6	10,5	16:55	16:42	16:30
KORTRIJK	↑ Brugsesteenweg (N50)	182,7	10,4	16:55	16:42	16:30
	← Roterijstraat	183,5	9,6	16:56	16:43	16:31
	← Burg. Vercruysselaan (R36)	183,9	9,2	16:57	16:44	16:32
	Brug over Leie	184,3	8,8	16:58	16:45	16:33
	↑ Minister Liebaertlaan	184,6	8,5	16:58	16:45	16:33
	← Gentsesteenweg (N43)	185	8,1	16:59	16:46	16:33

STAD - GEMEENTE			KM +	KM -	40 KM/H	42 KM/H	44 KM/H
HARELBEKE	↑ Dwarsen R8	⚠	186,1	7	17:01	16:47	16:34
	↑ Kortrijksesteenweg (N43)		186,2	6,9	17:01	16:47	16:35
	← Vlasstraat	⚠	187,1	6	17:03	16:50	16:37
KURNE	⚠ Brug over Leie		187,6	5,5	17:03	16:50	16:37
	↑ Harelbeeksestraat		187,6	5,5	17:03	16:50	16:37
	← Harelbeeksestraat	⦿ ⚠ ⚠	187,3	5,8	17:03	16:50	16:37
	→ Beemdenlaan		188	5,1	17:04	16:51	16:38
	→ Weidenstraat		188,5	4,6	17:04	16:51	16:38
	← Steenhovenstraat		188,8	4,3	17:05	16:52	16:39
HARELBEKE	→ Bavikhoofsestraat	⦿ ⚠	189,2	3,9	17:05	16:52	16:39
	↑ Molenstraat		189,5	3,6	17:06	16:53	16:40
	← Rijksweg (N36d)	⦿	189,9	3,2	17:06	16:53	16:40
KURNE	↑ Rijksweg (N36d)		190,5	2,6	17:07	16:54	16:41
WEGWERPZONE / ZONE DE DÉCHETS / WASTE ZONE							
	← Brugsesteenweg (N50)	⚠	192,3	0,8	17:10	16:56	16:44
🚗 AANKOMST / ARRIVEE / ARRIVAL							
			193,1	0,00	17:11	16:57	16:45

Afleiding volgwegens: op 1,2 km van de aankomstlijn links
 Déviation des voitures suiveuses : à 1,2 km de la ligne d'arrivée à gauche

Legende			
⦿	Rondpunt / Rond point	⚠	Helling / Côte
←	Links / A gauche	⚠	Vluchtheuvel / Ilot directionnel
→	Rechts / A droite	⚠	Doortocht trein / Passage à niveau
↑	Rechtdoor / Tout droit	⚠	Asverschuiving
		⦿	Kasseien / Pavés / Cobblestones
		⚠	Wegversmalling / Route se rétrécit
		⚠	Verkeerslichten / Feux de circulation
		⚠	Brug / Pont / Bridge
		⚠	Tunnel

AVONTUUR ZIT IN DE FAMILIE



ABOVE & BEYOND

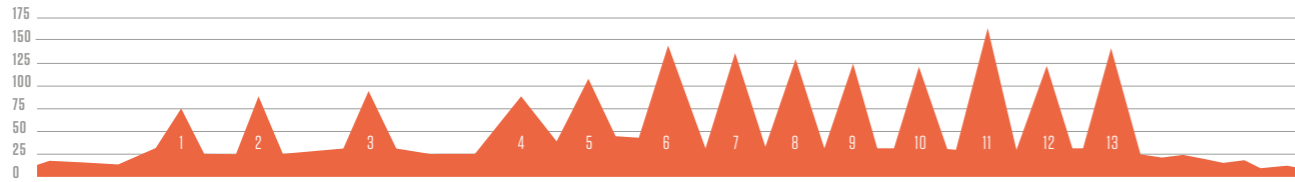


Dejonckheere
 Pluim 11, 8550 Zwevegem
 T. 056/25.68.10
www.landoverdejonckheere.be



Spegelaere
 Legeweg 180, 8200 Brugge
 T. 050/32.33.50
www.spegelaere.com





1 TIEGEMBERG

gemeente	Tiegem
lengte	1400 m
hoogte start	28 m
hoogte top	82 m
hoogteverschil	54 m
gemiddeld stijgingspercentage	4 %
maximum stijgingspercentage	8 %

2 KATTENBERG

gemeente	Oudenaarde
lengte	900 m
hoogte start	14 m
hoogte top	62 m
hoogteverschil	49 m
gemiddeld stijgingspercentage	5,6 %
maximum stijgingspercentage	10,3 %

3 BOEMBEEK

gemeente	Zwalm
lengte	1100 m
hoogte start	27 m
hoogte top	79 m
hoogteverschil	52 m
gemiddeld stijgingspercentage	4,8 %
maximum stijgingspercentage	8,2 %

4 BOSSENAARSTRAAT

gemeente	Etikhove/Maarkedal
lengte	1300 m
hoogte start	26 m
hoogte top	82 m
hoogteverschil	56 m
gemiddeld stijgingspercentage	4,3 %
maximum stijgingspercentage	9 %

5 BERG TEN HOUTE

gemeente	Maarkedal (Schorisse)
lengte	1100 m
hoogte start	47 m
hoogte top	116 m
hoogteverschil	69 m
gemiddeld stijgingspercentage	6,2 %
maximum stijgingspercentage	13 %

6 LA HOUPPE

gemeente	Flobecq
lengte	1880 m
hoogte start	61 m
hoogte top	141 m
hoogteverschil	80 m
gemiddeld stijgingspercentage	4,8 %
maximum stijgingspercentage	10 %

7 HAMEAU DES PAPINS

gemeente	Frasnes les Avaing
lengte	1200 m
hoogte start	57 m
hoogte top	135 m
hoogteverschil	81 m
gemiddeld stijgingspercentage	6,6 %
maximum stijgingspercentage	16,2 %

8 LE BOURLIQUET

gemeente	Frasnes les Avaing
lengte	1300 m
hoogte start	42 m
hoogte top	130 m
hoogteverschil	88 m
gemiddeld stijgingspercentage	6,8 %
maximum stijgingspercentage	15,3 %

9 MONT SAINT LAURANT

gemeente	Frasnes les Avaing
lengte	1200 m
hoogte start	48 m
hoogte top	141 m
hoogteverschil	93 m
gemiddeld stijgingspercentage	7,8 %
maximum stijgingspercentage	17 %

10 KRUISBERG

gemeente	Ronse
lengte	1875 m
hoogte start	32 m
hoogte top	122 m
hoogteverschil	90 m
gemiddeld stijgingspercentage	4,8 %
maximum stijgingspercentage	9 %

11 HOTOND

gemeente	Kluisbergen
lengte	2700 m
hoogte start	34 m
hoogte top	162 m
hoogteverschil	128 m
gemiddeld stijgingspercentage	3,1 %
maximum stijgingspercentage	7,5 %

12 COTE DU TRIEU

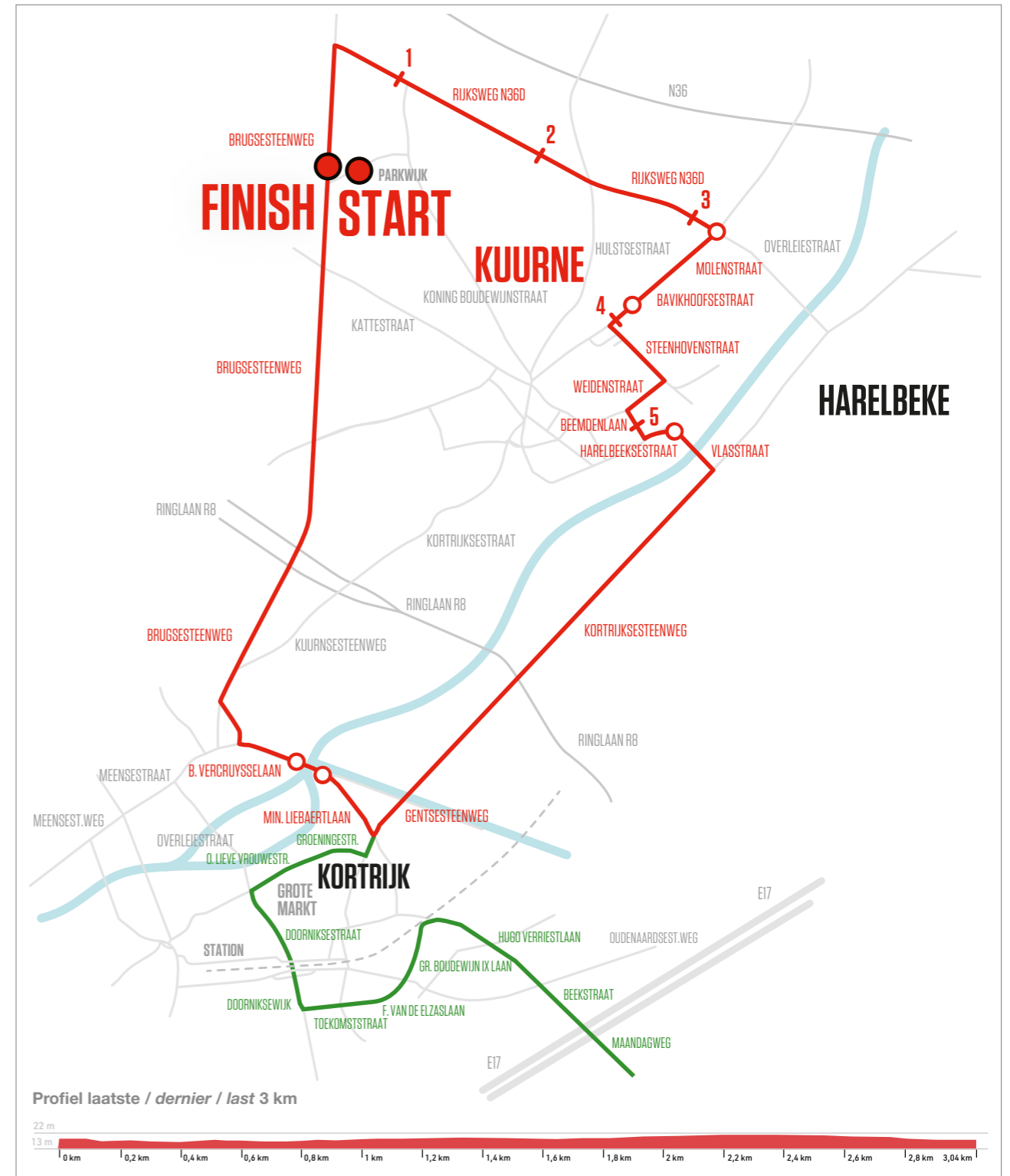
gemeente	Mont de l'Enclus
lengte	1260 m
hoogte start	35 m
hoogte top	123 m
hoogteverschil	88 m
gemiddeld stijgingspercentage	7 %
maximum stijgingspercentage	13 %

13 KLUISBERG

gemeente	Kluisbergen
lengte	1100 m
hoogte start	27 m
hoogte top	140 m
hoogteverschil	113 m
gemiddeld stijgingspercentage	6,3 %
maximum stijgingspercentage	11 %

KASSEIN

1. Holleweg: 1500m
2. Gieterijstraat - Etikhovestraat - Nederholbeekstraat: 600m
3. Beerbosstraat: 500m
4. Graaf Boudewijn IX laan: 350m



Article 1: Organization.

"Kuurne-Brussel-Kuurne" is organized by Kon. Sportingclub Kuurne VZW according to the rules of the International Cycling Union (U.C.I.). Date of the race: 26 February 2023.

Article 2: Participation.

As per article 2.1.005 of the UCI regulations, "Kuurne-Brussel-Kuurne" is open to UCI World Teams, Prof. Continental teams, Continental teams and National teams. As per article 2.2.003 of the UCI regulations, teams must be formed of minimum 5 and maximum 7 riders.

Article 3: Type of event and U.C.I.-classification.

The race "Kuurne-Brussel-Kuurne" is classified as a 1. PRO race (European calendar) and assigns the following points in accordance with the U.C.I. regulations, art. 2.10.008: 200-150-125-100-85-70-60-50-40-35-30-25-20-15-10-5-5-5-5-5-5-5-5-5-5-5-5-3-3-3-3-3-3-3-3-3 and 3 points.

Article 4: Race headquarters.

The office for the starting formalities shall be open on Saturday 25/02/2023 from 18.00h till 21.00h and is located at the Cityhall Kuurne, Marktplein 9, 8520 Kuurne. Team representatives are requested to confirm their starters and collect their race numbers at the race headquarters from 18.00h to 19.35h. The team managers' meeting, organized in accordance with article 1.2.081 of the U.C.I. regulations, in the presence of the Members of the Commissaries' Panel, is scheduled for 19.45h at the Cityhall. The permanence on 26/02/2023, from 9:00 h till 18:00 h, will take place in the Hall St.-Pieter, Brugsesteenweg 309, 8520 Kuurne.

The team managers need to bring the invoice for their lodging- and travel costs. The invoice needs to be addressed to the headquarters of the association:

**KON. SPORTINGCLUB KUURNE VZW
BTW BE 0407.908.952**

Marktplein, 9 - 8520 Kuurne (Belgium) - teams@kbbk.be

The repayment of the lodging- and travel costs will be transferred within the week following the event.

Article 5: Radio-Tour.

Race information will be broadcast on the following frequency: **channel 1: 164.63125 MHz**

Article 6: Neutral technical support.

The technical support service is handled by **Shimano**. **The neutral support is taken care by 3 cars and 1 motorcycle.**

Article 7: Finishing time limits.

Any rider finishing in a time exceeding that of the winner by more than 8% shall not be placed. The time limit may, in exceptional circumstances, be increased by the Commissionaires' Panel in agreement with the organizer.

Article 8: Classification.

Only the individual time classification is of application.

Article 9: Prizes.

Grand total of the prize money that will be awarded: **€18.800**.

Subdivided in €: 7.515-3.760-1.875-935-745-565-565-375-375-190-190-190-190-190-190-190-190-190-190-190-190-190.

Article 10: Antidoping test.

The antidoping test will take place in **KineKim, Brugsesteenweg 295, 8520 Kuurne (Close to the finishing line)**. The antidoping regulations of the U.C.I. are applied and the Belgian and Flemish antidoping regulations as well.

Article 11: Awards ceremony.

The first three riders of the event must attend the official awards ceremony. After the ceremony the winner needs to go to the PRESSROOM nearby the finishing line.

A presentation of the different teams will find place on the stage of the start control at the race-track. All riders from one and the same team need to report themselves on the correct hour which will be communicated at the team managers meeting on Saturday.

Artikel 11 bis: SPECIAL PRIZE.

We award the rider who first crosses the finish line before the local circuit a price of **€2.500**. The concerned rider however will have to compete the race over the full distance. The winner will have to proceed to the podium immediately after the finish where this prize will be handed over by the **sponsor PLASTIBAC**.

Article 12: Penalties.

The UCI penalty scale is the only one applicable.

Article 13: Environment (garbage).

Different zones (the start and end will be indicated with green panels) are provided where riders can throw away their rubbish (water bottles, leftovers, paper ...). These zones will be placed at following locations: at km 40 in Horebeke/Brakel, 1 km before and 1 km after the provision zone at km 95 in Ellezelles, at km 130 in Ronse, at km 165 in Zwevegem and at km 180 over the full length of the Rijksweg 36d (2 km before the finishing line). The employees of the organization will clean up the waste after the passage of the riders.

Artikel 14: Safety manual

In separate attachments, the teams will receive a safety manual and the Covid-19 protocol that apply to Kuurne-Brussels-Kuurne 2023.

Inschrijving ploegen

Peter Debaveye - Kattestraat 177 - 8520 Kuurne
Tel.: +32 468 24 27 86
E-mail: peter.debaveye@kbbk.be - teams@kbbk.be

Koersdirecteur

Peter Debaveye - Kattestraat 177 - 8520 Kuurne
Tel.: +32 468 24 27 86 - E-mail: peter.debaveye@kbbk.be

Safety Manager

Tom Leleu
Tel: +32 479 17 65 84 - Email: tom.leleu@ddoro-hse.com

PPO

Kruispunt Ringlaan R8 met Heirweg te Kuurne
GPS 50.849138, 3.260631

Rugnummers en kaderplaatjes

25/02 18u00 - 19u35
Gemeentehuis Kuurne, Marktplein 9, 8520 Kuurne

Briefing en lottrekking

25/02 19u45
Gemeentehuis Kuurne, Marktplein 9, 8520 Kuurne

Afgifte facturen verplaatsings- en logiesvergoeding

Vanaf 19u00 + na briefing en lottrekking
Factuur te adresseren als volgt:
Kon. Sportingclub Kuurne VZW - Marktplein 9 - 8520 Kuurne

Prijzenbedrag

€ 18.800

Tekenen controleblad

26/02 10u40 - 11u50
Brugsesteenweg Kuurne

Voorstelling ploegen

26/02 vanaf 10u30 - Podium startcontrole Brugsesteenweg

Opstelling volgers, bwb

Brugsesteenweg Kuurne

Sportbestuurders

De voorbehouden parking voor de volgwagens en bussen van de sportgroepen is voorzien op de Brugsesteenweg, links en rechts van de weg (300 m na de aankomstlijn)

Medische dienst

Dokter 1: Dr. Vuylsteke + 32 (0) 475728430
Dokter 2: Dr. Vansteenbrugge +32 (0) 478 283052
+ 2 ziekenwagens "Rode Kruis"

Kleedkamers

Gemeentelijk Sportstadion Nieuwenhuysse - 8520 Kuurne

Afstand

193 km

Start

12u10 - Brugsesteenweg Kuurne.
Officiële start (km 0) na 4,4 km te Bavikhoofsestraat

Bevoorrading

Km 95 te Ellezelles

Veiligheidsdiensten

De Federale Politie escorteert de wedstrijd met 1 helikopter, 2 wagens en 11 motards. Tevens zorgen 25 mobiele signaalgevers voor het signaleren van gevaarlijke obstakels.

Omleiding volgwagens

Op 1,2 km van de aankomstlijn de Rijksweg N36D - linksaf Kon. Boudewijnstr - Papaverstr - Bloemistenstr - Lijstergalm - Kattestr - Brugsesteenweg - alwaar de bussen zijn opgesteld. De douches bevinden zich in het Sportpark (Nieuwenhuysse).

Profiel laatste 3 km

Wegen van 10 meter breedte en volledig vlak. De laatste km zal worden aangeduid met een rode vlag. De laatste 500, 300, 200, 100, 50 en 25 m met borden langs weerszijden van de weg.

Aankomst

16u50 - Brugsesteenweg, Kuurne

Huldigingsceremonie

**Onmiddellijk na de TV-interviews.
(rechtstreekse uitzending tot 17u15).**

Permanentie

St.-Pieterszaal, Brugsesteenweg 309, 8520 Kuurne

Perszaal

St.-Pieterszaal, Brugsesteenweg 309, 8520 Kuurne

Antidopingcontrole

KineKim, Brugsesteenweg 295, 8520 Kuurne

Jury

Voorzitter: MAGEIRA Christian (GER)
Aankomstrechtter: MISSEEUW Bjorn
Com UCI 2: DERYCKERE Jurgen
Com UCI 3: JOOREN Jempi
Com 4: BRULEZ Krist
TV/Support Commissaire UCI: CROCETTI Gianluca
Com. moto 1: VANDEPUTTE Stijn
Com. moto 2: DELVA David
Pilot moto 1: VAN HIMSTE Luc
Pilot moto 2: VAN IMPE Vincent
Foto finish: Chronorace
Operator mylaps en uitslagen: VAN STEEN Freddy & VANHOUTTE Sabine
Technisch Afgevaardigde: JOOREN Jempi
Speaker radio tour: BOLLEN Marc
Telecom team jury 1: HAVELANGE Michel
Info moto: GEEROMS Theo
Doping Control Officer (ITA): EECKHOUT Pascal

+ Lijst ziekenhuizen**Spoedopname AZ Groeninge**

P. Kennedylaan 4 - 8500 Kortrijk - +32 56 636 112

Spoedopname Zusters Van Barmhartigheid Ronse

Glorieuxlaan 55 - 9600 Ronse - +32 55 233 666

Spoedopname OLV Van Lourdes Waregem

Vijfseweg 150 - 8790 Waregem - +32 56 623 111

AZ St.-Elisabeth Zottegem

Godveerdegemstraat 69, 9620 Zottegem, +32 9 364 81 11

Spoedopname Algemeen Ziekenhuis Oudenaarde

Minderbroedersstraat 3 - 9700 Oudenaarde - +32 55 336 355

Algemeen Ziekenhuis Geraardsbergen

Gasthuisstraat 4 - 9500 Geraardsbergen - +32 54 432 711

Algemeen Stedelijke Ziekenhuis Aalst

Merestraat 80 - 9300 Aalst - +32 53 76 40 06

OLV "Campus" Aalst

Moorselbaan 164 - 9300 Aalst - +32 53 72 42 48

Inscriptions équipes

Peter Debaveye - Kattestraat 177 - 8520 Kuurne
Tel.: +32 468 24 27 86
E-mail: peter.debaveye@kbbk.be - teams@kbbk.be

Directeur de l'épreuve

Peter Debaveye - Kattestraat 177 - 8520 Kuurne
Tel. +32 468 24 27 86 - E-mail: peter.debaveye@kbbk.be

Safety Manager

Tom Leleu
Tel: +32 479 17 65 84 - Email: tom.leleu@ddoro-hse.com

PPO

Kruispunt Ringlaan R8 met Heirweg te Kuurne
GPS 50.849138, 3.260631

Remise des dossards et plaques de cadre

25/02 18h00 - 19h35
Hôtel de Ville Kuurne, Marktplein 9, 8520 Kuurne

Réunion des dir. sportifs

25/02 19h45
Hôtel de Ville Kuurne, Marktplein 9, 8520 Kuurne

Frais de voyage

De 19h00 + après la réunion des dir. sportifs

La facture doit être adressée à:

Kon. Sportingclub Kuurne VZW - Marktplein 9 - 8520 Kuurne

Barème des prix

€ 18.800

Signature de la feuille de départ

26/02 10u40 - 11u50
Brugsesteenweg Kuurne

Présentation des équipés

26/02 De 10h30
Brugsesteenweg Kuurne

Suiveuses, commissaires

Brugsesteenweg Kuurne

Parking directeurs sport & les autocars des équipes

Brugsesteenweg à gauche et à droite de la route
(300 m après la ligne d'arrivée).

Service médical

Dr 1 : Dr. Vuylsteke : + 32 (0) 475728430
Dr 2 : Dr. Vansteenbrugge +32 (0) 478 283052
2 ambulances "Croix rouge"

Vestiaires

City Sports complex Nieuwenhuysse - 8520 Kuurne

Distance

193 km

Heure de départ

12h10 - Brugsesteenweg Kuurne.
Départ officiel (km 0) après 4,4 km à Bavikhoofsestraat

Ravitaillement

Km 95 à Ellezelles

Services de sécurité

La Police Fédérale avec un hélicoptère, une voiture et 11 motards.
En plus 25 signaleurs bénévoles complètent l'escorte de sécurité.

Déviation des voitures suiveuses

à 1,2 km de la ligne d'arrivée dévier à gauche sur la route Nationale 36D. La déviation est indiquée avec des flèches (N36D - Kon. Boudewijnstr - Papaverstr - Bloemistenstr - Lijstergalm - Kattestr - Brugsesteenweg - Vestiaires: stade communal (Nieuwenhuysse - Kuurne)

Profil du 3 derniers km

Largeur de la route : 10 mètres et plate. Les derniers 500,300,200,100, 50 et 25 mètres sont signalés avec des panneaux à chaque côté de la route.

Arrivée

16h50 - Brugsesteenweg

Cérémonie protocolaire

Toute de suite après interviews TV (TV en direct jusque 17h15)

Permanence

Salle St.-Pieter, Brugsesteenweg 309, 8520 Kuurne

Salle de presse

Salle St.-Pieter, Brugsesteenweg 309, 8520 Kuurne

Contrôle antidopage

KineKim, Brugsesteenweg 295, 8520 Kuurne

Jury

President : MAGEIRA Christian (GER)
Juge d'arrivée : MISSEEUW Bjorn
Com UCI 2 : DERYCKERE Jurgen
Com UCI 3 : JOOREN Jempi
Com 4 : BRULEZ Krist
TV/Support Commissaire UCI : CROCETTI Gianluca
Com. moto 1 : VANDEPUTTE Stijn
Com. moto 2 : DELVA David
Pilote moto 1 : VAN HIMSTE Luc
Pilote moto 2: VAN IMPE Vincent
Foto finish: Chronorace
Operator mylaps et resultats: VAN STEEN Freddy & VANHOUTTE Sabine
Délégué technique : JOOREN Jempi
Speaker radio tour : BOLLEN Marc
Telecom team jury 1 : HAVELANGE Michel
Info moto : GEEROMS Theo
Doping Control Officer (ITA) : EECKHOUT Pascal

🇳🇱 Liste des hôpitaux**Admission d'urgence AZ Groeninge**

P. Kennedylaan 4 - 8500 Kortrijk - +32 56 636 112

Admission d'urgence Zusters Van Barmhartigheid Ronse

Glorieuxlaan 55 - 9600 Ronse - +32 55 233 666

Admission d'urgence OLV Van Lourdes Waregem

Vijfseweg 150 - 8790 Waregem - +32 56 623 111

AZ St.-Elisabeth Zottegem

Godveerdegemstraat 69, 9620 Zottegem, +32 9 364 81 11

Admission d'urgence Algemeen Ziekenhuis Oudenaarde

Minderbroedersstraat 3 - 9700 Oudenaarde - +32 55 336 355

Algemeen Ziekenhuis Geraardsbergen

Gasthuisstraat 4 - 9500 Geraardsbergen - +32 54 432 711

Algemeen Stedelijke Ziekenhuis Aalst

Merestraat 80 - 9300 Aalst - +32 53 76 40 06

OLV "Campus" Aalst

Moorselbaan 164 - 9300 Aalst - +32 53 72 42 48

Registration

Peter Debaveye - Kattestraat 177 - 8520 Kuurne
Tel.: +32 468 24 27 86
E-mail: peter.debaveye@kbbk.be - teams@kbbk.be

Race Director

Peter Debaveye - Kattestraat 177 - 8520 Kuurne
Tel. +32 468 24 27 86 - E-mail: peter.debaveye@kbbk.be

Safety Manager

Tom Leleu
Tel: +32 479 17 65 84 - Email: tom.leleu@ddoro-hse.com

PPO

Kruispunt Ringlaan R8 met Heirweg te Kuurne
GPS 50.849138, 3.260631

Back-numbers & attendance

25/02 18.00h - 19.35h
Cityhall Kuurne, Marktplein 9, 8520 Kuurne

Meeting team managers & briefing

25/02 19.45h
Cityhall Kuurne, Marktplein 9, 8520 Kuurne

Invoices and expences teams

From 19.00h + after the briefing with the team-managers

Please do address invoices to:

Kon. Sportingclub Kuurne VZW - Marktplein 9 - 8520 Kuurne.

Prices

€ 18.800

Signing control form

26/02 10u40 - 11u50
Brugsesteenweg Kuurne

Presentation of the teams

26/02 From 10.30h
Brugsesteenweg Kuurne

Parking officials

Brugsesteenweg Kuurne

Parking teamleaders

Parking for team-busses and cars is reserved at Brugsesteenweg,
at the left and right side of the road, 300m passed the finish line.

Medical team

Dr 1 : Dr. Vuylsteke : + 32 (0) 475728430
Dr 2 : Dr. Vansteenbrugge +32 (0) 478 283052
2 ambulances "Red Cross"

Dress-rooms

City Sports complex Nieuwenhuysse - 8520 Kuurne

Distance

193 km

Start

12h10 - Brugsesteenweg Kuurne.
Official start (km 0) after 4,4 km at Bavikhoofsestraat

Supply zone

Km 95 at Ellezelles

Security

The Federal Police escorts the race with 1 helicopter, 2 cars,
11 motorcyclists. Besides this team, 25 independent motor-
cyclists are dedicated to indicate all dangerous spots
and crossroads .

Deviation followers

At 1,2 km before the finish along road N36D - take left Kon. Boudewijnstraat - Papaverstraat - Bloemistenstraat - Lijstergalm - Kattestraat - Brugsesteenweg => parking team-busses.
Bathrooms at the City sports complex (Nieuwenhuysse).

Profile final 3 kms

All roads 10m width, flat, no hills,. Last km will be indicated with the red triangle flag. Last 500 m, 300, 200, 100, 50 en 25m are indicated with signs at both sides of the road.

Finish

16.50h - Brugsesteenweg, Kuurne

Winners ceremony

Immediately after TV-interviews in interview-zone. (t.v. broadcast until 17h15)

Headquarters

Hall St.-Pieter, Brugsesteenweg 309, 8520 Kuurne

Press-room

Hall St.-Pieter, Brugsesteenweg 309, 8520 Kuurne

Medical control anti-doping

KineKim, Brugsesteenweg 295, 8520 Kuurne

Jury

Chairman: MAGEIRA Christian (GER)
Judge at the finish: MISSEEUW Bjorn
Com UCI 2: DERYCKERE Jurgen
Com UCI 3: JOOREN Jempi
Com 4: BRULEZ Krist
TV/Support Commissaire UCI: CROCETTI Gianluca
Com. moto 1: VANDEPUTTE Stijn
Com. moto 2: DELVA David
Pilote moto 1: VAN HIMSTE Luc
Pilote moto 2: VAN IMPE Vincent
Foto finish: Chronorace
Operator mylaps et resultats: VAN STEEN Freddy & VANHOUTTE Sabine
Technical Delegate: JOOREN Jempi
Speaker radio tour: BOLLEN Marc
Telecom team jury 1: HAVELANGE Michel
Info moto: GEEROMS Theo
Doping Control Officer (ITA): EECKHOUT Pascal

🇳🇱 Hospitals**Emergency admission AZ Groeninge**

P. Kennedylaan 4 - 8500 Kortrijk - +32 56 636 112

Emergency admission Zusters Van Barmhartigheid Ronse

Glorieuxlaan 55 - 9600 Ronse - +32 55 233 666

Emergency admission OLV Van Lourdes Waregem

Vijfseweg 150 - 8790 Waregem - +32 56 623 111

AZ St.-Elisabeth Zottegem

Godveerdegemstraat 69, 9620 Zottegem, +32 9 364 81 11

Emergency admission Algemeen Ziekenhuis Oudenaarde

Minderbroedersstraat 3 - 9700 Oudenaarde - +32 55 336 355

Algemeen Ziekenhuis Geraardsbergen

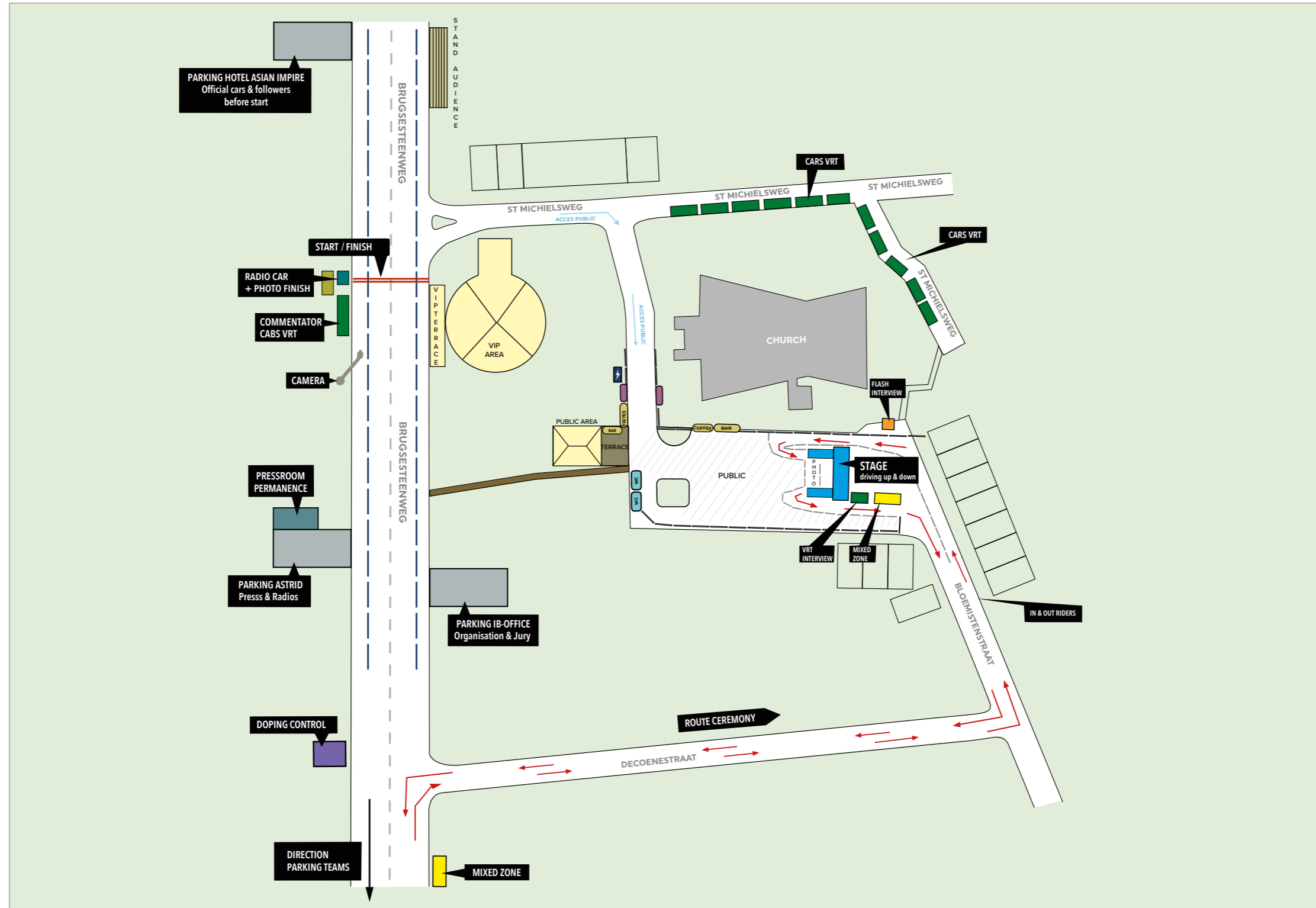
Gasthuisstraat 4 - 9500 Geraardsbergen - +32 54 432 711

Algemeen Stedelijke Ziekenhuis Aalst

Merestraat 80 - 9300 Aalst - +32 53 76 40 06

OLV "Campus" Aalst

Moorselbaan 164 - 9300 Aalst - +32 53 72 42 48




the n°1 in reusable plastic crates and pallets

plastibac[®]



#sharethepassion^f

Est. 2011



plastibac[®]

#sharethepassion

