



[www.pco.bzh](http://www.pco.bzh)

Trophée CERATIZIT



**Plouay** 02/09/2023

Classic Lorient Agglomération

Trophée Ceratizit

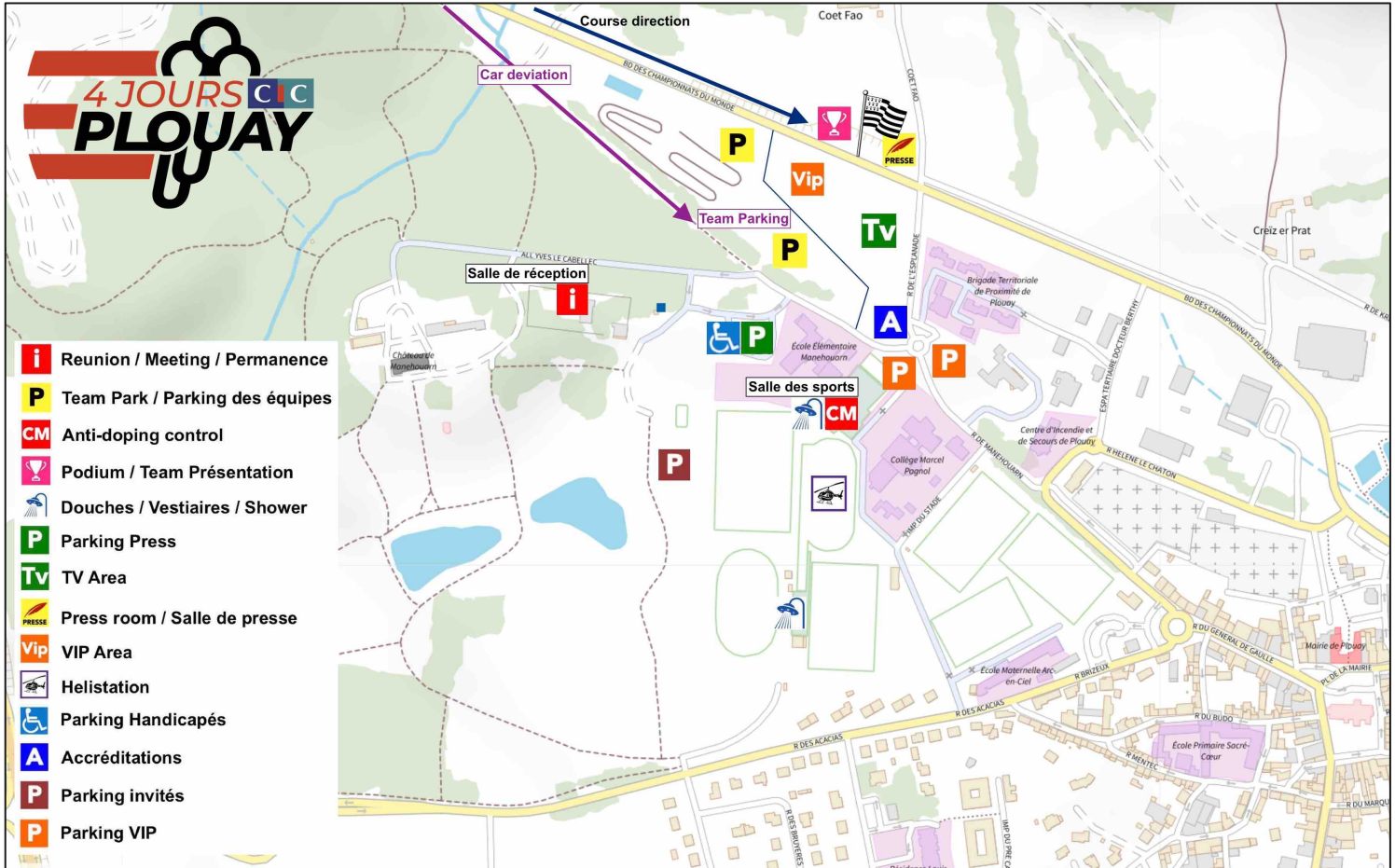


WOMEN'S  
WORLDTOUR



CERATIZIT  
GROUP

# Plouay – Samedi 2 septembre 2023



Arrivé à Plouay, le premier contact avec l'organisation est au point information situé dans la « salle de réception » dans l'enceinte du parc du Château de Manéhouarn, allée Yves Le Cabellec.

Accueil, dossards, renseignements.



Arrived in Plouay, the first contact with the organization is at the information point located in the "salle de réception" inside the park of the Manéhouarn Castel, alley Yves Le Cabellec.

Reception, bibs, informations.

## Jury

**Présidente :** Rosella Bonfanti

**Arbitres titulaires :** Philippe Lambert et Yann Robic

**Juge à l'arrivée :** Yannick Lefebvre

**Arbitres moto :** Claude Godin et Jérôme Bihouée

## Organisation

**Président :** Jean-Yves Tranvaux

**Vice-présidents :** Albert Guillemot & Damien Chemillé

**Organisateur :** Jean-Yves Tranvaux

+33.6.80.98.91.53 / tranvaux.jean-yves@wanadoo.fr

**Responsable départ-arrivée :** Albert Guillemot

**Service d'ordre :** Gendarmerie Nationale

**Service médical :** Docteur Benoît Philippon.

**Dépannage neutre :** Bretagne Service Course (3 voitures et 1 moto)

**Voiture balai :** Marcel Guyanvarch

**Ardoisier :** Jean-Michel Fily

**Régulateurs :** Christophe Le Dastumer et Eric Puren

**Photo finish :** STS

**Protocole :** Gérard Lomenech

**Parking officiel :** Jacques Dréan

**Animateurs :** Daniel Mangeas, Eric Le Balch et Antoine Michelin

**Radio course :** 157.550 Mhz

**Animateur course :** Yannick Botrel

**Info course :** Marc Le Forestier

**Moto Info :** Joseph Lappartient

**Réfèrent sécurité course :** Damien Chemillé +33.6.88.23.90.83.

# Programme – Organization

Vendredi 1er septembre 2023

Salle de Réception, Manéhouarne

12 h - 18 h : Permanence de l'organisation.  
15 h - 15 h 45 : Enregistrement des équipes  
16 h : Réunion des commissaires UCI, organisation et directeurs sportifs (tirage)

Friday 1<sup>st</sup> september 2023

Salle de Réception, Manéhouarne

12.00 pm – 6.00 pm : Organization permanence  
3.00 pm - 3.45 pm : Teams registration  
4.00 pm : Briefing meeting of the UCI jury, organization and sports directors (draw)

Samedi 2 septembre 2023

Salle de Réception, Manéhouarne

8 h - 12 h : Permanence de l'organisation.  
10 h : Briefing sécurité UCI

Boulevard des Championnats du monde, Plouay.  
Départ/arrivée

10 h 45 - 11 h 30 : Présentation des équipes et signatures  
12 h 30 - 12 h 36 : Appel des coureurs  
12 h 40 : Départ officiel  
16 h 55 : Arrivée  
17 h 00 : Cérémonie Protocolaire

Salle des sports (à 250 m de la ligne d'arrivée)

17 h 00 : Contrôle médical

Saturday 2<sup>nd</sup> september 2023

Salle de Réception, Manéhouarne

8.00 am – 12.00 pm : Organization permanence  
10.00 am : Briefing UCI Security

Boulevard des Championnats du monde, Plouay.  
Start/Finish.

10.45 am - 11.30 am : Teams presentation and signatures  
12.30 pm - 12.36 pm : Call of the riders  
12.40 pm : Official start  
4.55 pm : Finish  
5.00 pm : Protocolary Ceremony

Sports hall (250 m from the finish line)

5.00 pm : Medical check



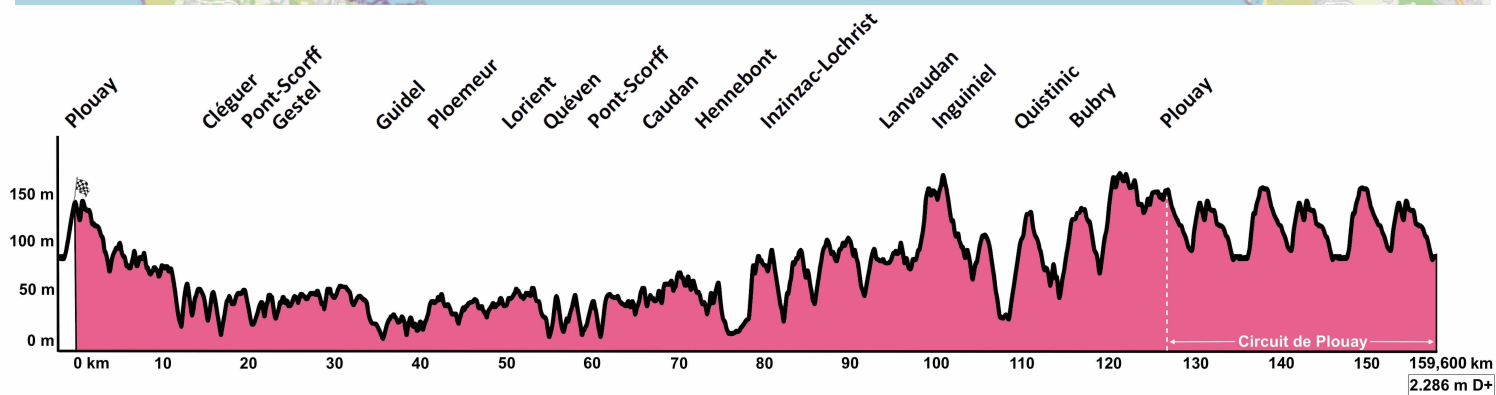
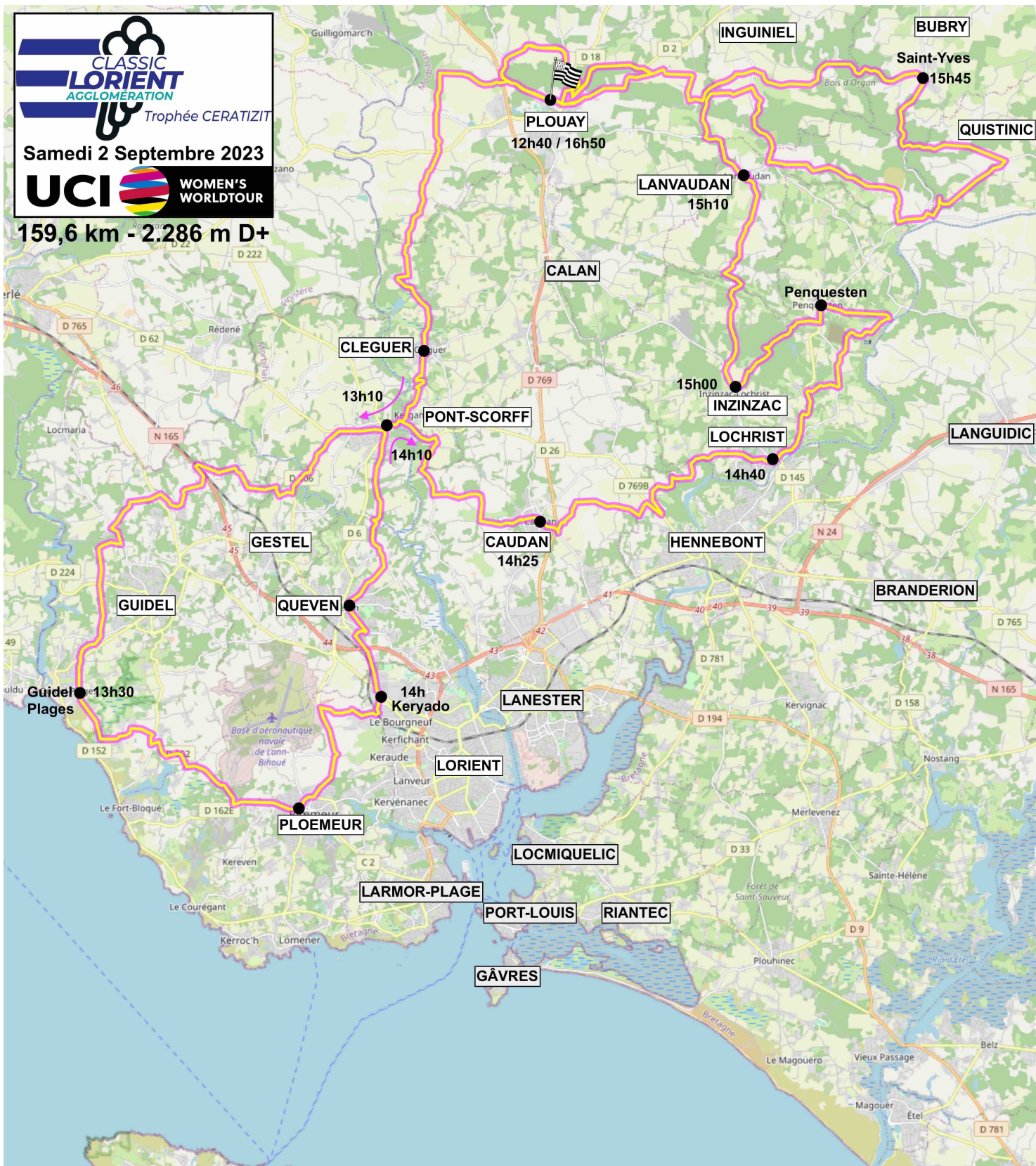
# Les équipes – The teams



## Palmarès Plouay – 2002-2022

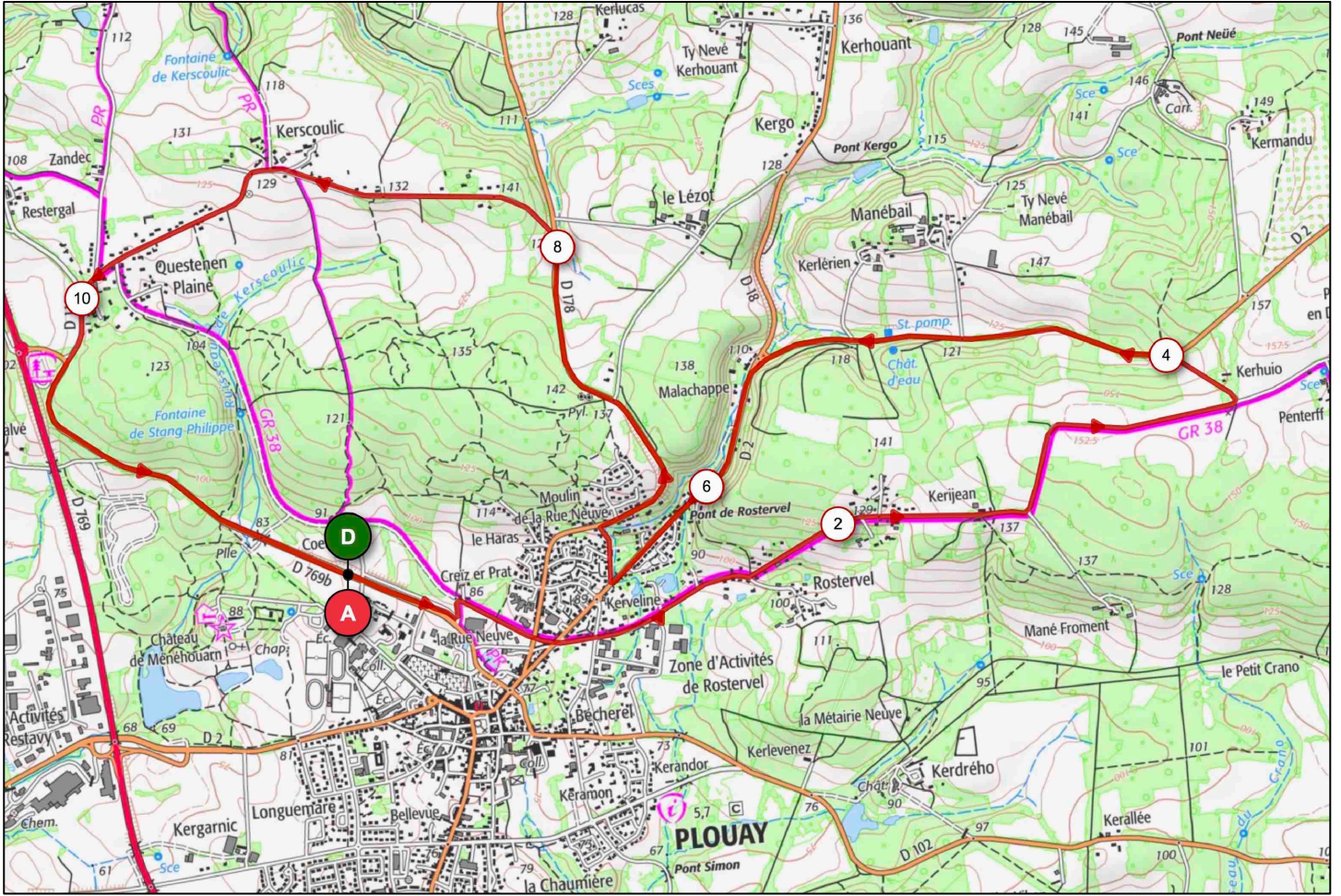
<b>2022</b>	1. GARCIA CAÑELLAS Margarita Victoria (ESP)	2. KRAAK Amber (NED)	3. BROWN Grace (AUS)
<b>2021</b>	1. LONGO BORGHINI Elisa (ITA)	2. VERHULST Gladys (FRA)	3. FAULKNER Kristen (USA)
<b>Europe</b>	1. VAN VLEUTEN Annemiek (NED)	2. LONGO BORGHINI Elisa (ITA)	3. NIEWIADOMA Katarzyna (POL)
<b>2020</b>	1. ARMITSTEAD DEIGNAN Elizabeth (GBR)	2. BANKS Elizabeth (GBR)	3. CONSONNI Chiara (ITA)
<b>2019</b>	1. VAN DER BREGGEN Anna (NED)	2. RIVERA Coryn (USA)	3. PIETERS Amy (NED)
<b>2018</b>	1. PIETERS Amy (NED)	2. VOS Marianne (NED)	3. RIVERA Coryn (USA)
<b>2017</b>	1. ARMITSTEAD DEIGNAN Elizabeth (GBR)	2. FERRAND-PREVOT Pauline (FRA)	3. ROY Sarah (AUS)
<b>2016</b>	1. BUJAK-ALICKUN Eugenia (POL)	2. CECCHINI Elena (ITA)	3. NUMAINVILLE Joëlle (CAN)
<b>2015</b>	1. ARMITSTEAD DEIGNAN Elizabeth (GBR)	2. JOHANSSON Emma (SWE)	3. FERRAND-PREVOT Pauline (FRA)
<b>2014</b>	1. BRAND Lucinda (NED)	2. VOS Marianne (NED)	3. FERRAND-PREVOT Pauline (FRA)
<b>2013</b>	1. VOS Marianne (NED)	2. JOHANSSON Emma (SWE)	3. VAN DER BREGGEN Anna (NED)
<b>2012</b>	1. VOS Marianne (NED)	2. CROMWELL Tiffany (AUS)	3. LONGO BORGHINI Elisa (ITA)
<b>2011</b>	1. VAN VLEUTEN Annemiek (NED)	2. STEVENS Evelyn (USA)	3. VOS Marianne (NED)
<b>2010</b>	1. POOLEY Emma (GBR)	2. VOS Marianne (NED)	3. JOHANSSON Emma (SWE)
<b>2009</b>	1. POOLEY Emma (GBR)	2. VOS Marianne (NED)	3. JOHANSSON Emma (SWE)
<b>2008</b>	1. LUPERINI Fabiana (ITA)	2. KELLER Luise (GER)	3. DE GOEDE Suzanne (NED)
<b>2007</b>	1. CANTELE Noemi (ITA)	2. COOKE Nicole (GBR)	3. BASTIANELLI Marta (ITA)
<b>2006</b>	1. BRÄNDLI Nicole (SUI)	2. BRONZINI Giorgia (ITA)	3. COOKE Nicole (GBR)
<b>2005</b>	1. CANTELE Noemi (ITA)	2. PUCINSKAITE Edita (LTU)	3. HOLLER Monica (SWE)
<b>2004</b>	1. PUCINSKAITE Edita (LTU)	2. MELCHERS VAN POPPEL Mirjam (NED)	3. WOOD Oenone (AUS)
<b>2003</b>	1. COOKE Nicole (GBR)	2. ARNDT Judith (GER)	3. MELCHERS VAN POPPEL Mirjam (NED)
<b>2002</b>	1. SCHLEICHER Regina (GER)	2. ROSSNER Petra (GER)	3. LJUNGSKOG Susanne (SWE)
<b>World</b>	1. STAHURSKAYA Zinaida (BLR)	2. BELTMAN Chantal (NED)	3. LINDBERG Madeleine (SWE)

# LA CARTE / THE MAP



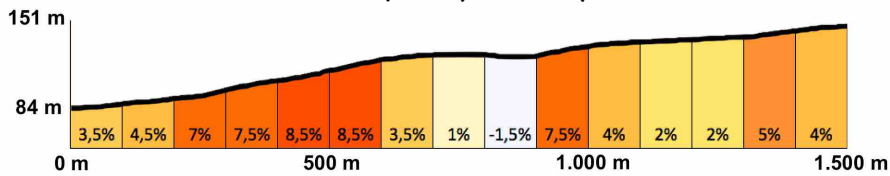
159,600 km  
2.286 m D+

# Le circuit de Plouay

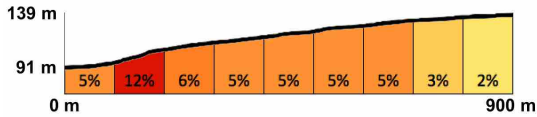


**LONGUEUR/LENGTH : 11,700 km**  
**DÉNIVELÉ/CUMULATIVE ELEVATION GAIN : 171 m D+**

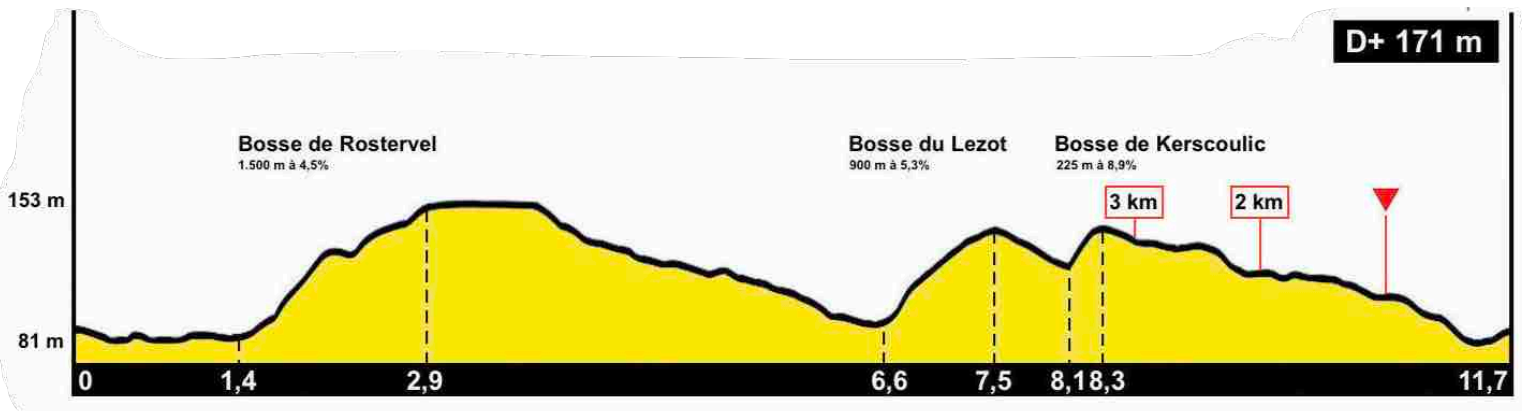
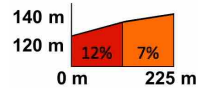
Rostvel – 1.500 m à 4,46% (max 10%)



Le Lezot – 900 m à 5,33% (max 14%)



Kerscoulic – 225 m à 8,89% (max 12%)





## LES BOSSES RÉFÉRENCÉES SUR LE PARCOURS / THE CLIMBS REFERENCED ON THE COURSE

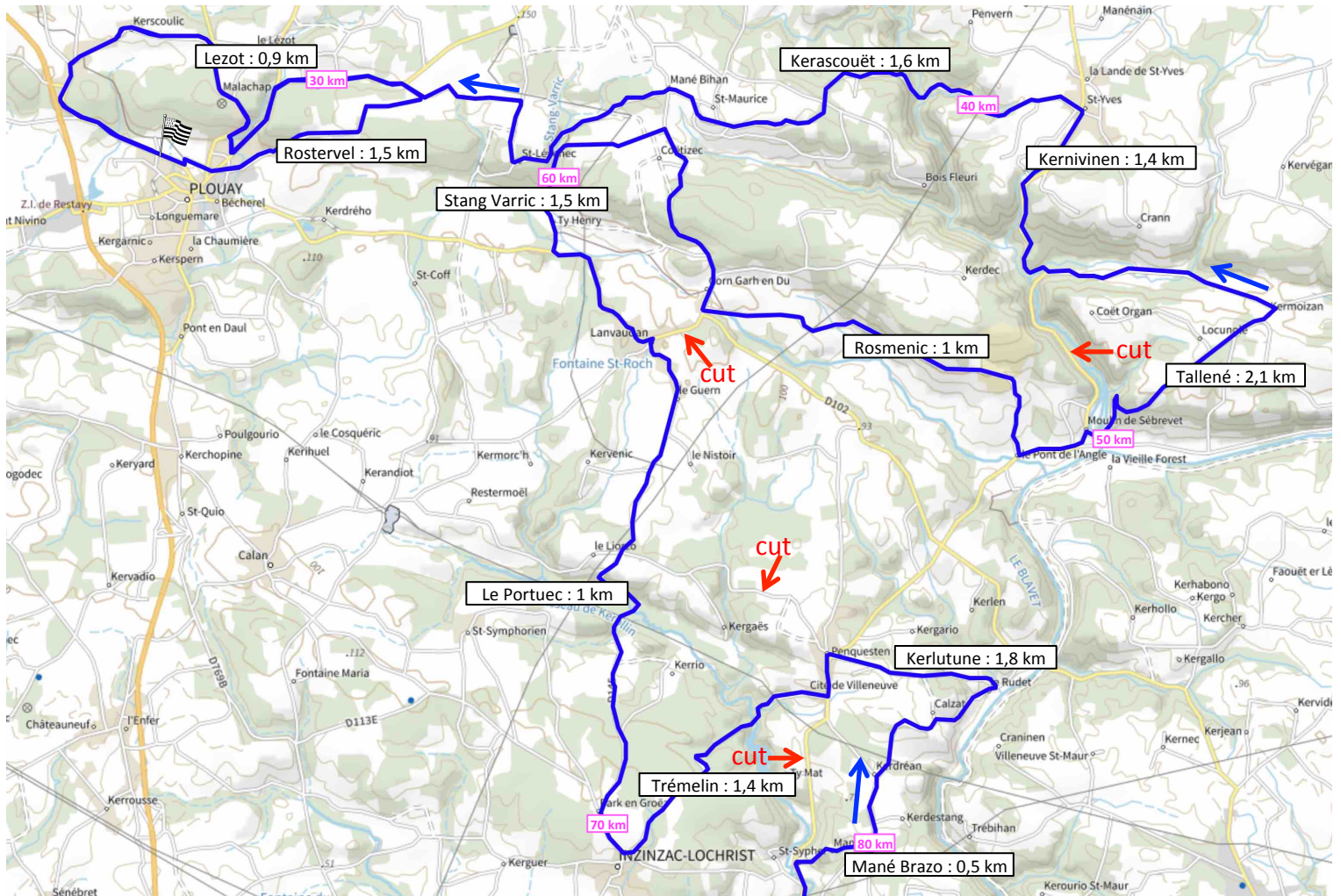
N°	Km	To go	Bosse	L (m)	%	maxi	0,1	0,2	0,3	0,4	0,5	0,6	0,7	0,8	0,9	1	1,1	1,2	1,3	1,4	1,5	1,6	1,7	1,8	1,9	2	2,1
0	départ fictif		Le Lezot	1300	4%	7%	1%	3%	4%	4%	5%	4%	6%	6%	6%	6%	4%	4%	3%								
1	0,6	159	Kerscoulic	300	7%	11%	10%	8%	2%																		
2	4,2	155,4	Kerdalvé	800	3%	5%	4%	5%	5%	3%	1%	3%	2%	2%													
3	6,6	153	Brambanen	400	4%	6%	4%	4%	3%	6%																	
4	12,5	147,1	Le Guernic	700	6%	10%	4%	10%	9%	7%	7%	3%	3%														
5	13,6	146	Cléguer	600	4%	6%	6%	6%	5%	2%	3%	3%															
6	15,7	143,9	Kerlivio	500	6%	7%	5%	6%	7%	6%	4%																
7	17,1	142,5	Pont-Scorff	700	5%	7%	4%	5%	4%	5%	5%	6%	4%														
8	22,3	137,3	Sant Arhel	500	5%	7%	7%	5%	2%	4%	4%																
9	24,6	135	Kerdeuzet	500	4%	6%	3%	3%	2%	5%	5%																
10	29,4	130,2	Kerlan	400	5%	6%	6%	6%	4%	3%																	
11	36,3	123,3	Kergaher	600	3%	4%	4%	4%	3%	3%	2%	2%															
12	41	118,6	Douar Gwenn	900	3%	5%	4%	3%	2%	2%	3%	3%	5%	3%	2%												
13	55,6	104	Bivière	800	5%	9%	3%	1%	4%	5%	7%	8%	8%	3%													
14	57,3	102,3	Kerpus	1300	3%	6%	4%	4%	4%	2%	-4%	3%	4%	2%	3%	3%	5%	3%	5%								
15	59,5	100,1	Kersalo	1200	3%	6%	3%	1%	1%	2%	2%	1%	5%	3%	4%	4%	3%	3%									
16	61,7	97,9	Kerbley	700	6%	9%	6%	5%	8%	7%	7%	4%	3%														
17	69,1	90,5	Mane Bras	300	6%	11%	5%	10%	4%																		
18	70,2	89,4	Kerform	500	3%	8%	6%	-1%	1%	8%	3%																
19	74,1	85,5	Keralvé	400	5%	10%	3%	5%	1%	10%																	
20	74,9	84,7	Kernégan	500	4%	6%	4%	6%	4%	3%	3%																
21	79,1	80,5	Mané Brazo	500	11%	16%	11%	10%	16%	11%	6%																
22	79,8	79,8	Coët Courio	400	5%	6%	6%	5%	5%	2%																	
23	81,3	78,3	CET	400	5%	6%	5%	5%	5%	6%																	
24	83,1	76,5	Kerlutune	1800	4%	11%	8%	8%	8%	6%	-1%	3%	7%	2%	5%	10%	4%	-4%	3%	2%	3%	-2%	4%	4%			
25	86,6	73	Bois de Trémelin	1400	5%	9%	7%	8%	6%	5%	7%	6%	4%	3%	8%	3%	2%	1%	1%	5%							
26	89,1	70,5	Park en Groez	600	3%	5%	3%	5%	4%	0%	-1%	3%	4%														
27	92,6	67	Le Portuéc	1000	5%	9%	8%	5%	3%	5%	5%	3%	4%	5%	5%	2%											
28	96,6	63	Lanvaudan	300	4%	5%	3%	5%	3%																		
29	98,6	61	Stang Varric	1500	5%	12%	3%	4%	2%	2%	2%	6%	5%	5%	4%	10%	11%	10%	6%	2%	3%						
30	105,3	54,3	Rosmenic	1100	4%	7%	6%	6%	4%	3%	-2%	6%	4%	5%	4%	2%	5%										
31	109,6	50	Talléné	2100	5%	10%	9%	5%	6%	5%	6%	6%	6%	6%	6%	5%	5%	6%	4%	4%	0%	2%	3%	7%	6%	4%	3%
32	114,4	45,2	Plobel le Ners	400	6%	8%	4%	6%	7%	5%																	
33	115,5	44,1	Kernivinen	1400	6%	8%	7%	6%	6%	4%	4%	7%	6%	5%	4%	5%	6%	6%	7%	4%							
34	120,2	39,4	Kerascouët	1600	6%	10%	8%	8%	5%	7%	6%	8%	2%	4%	5%	9%	8%	7%	6%	5%	7%	3%					
35	122,1	37,5	Kerourden	400	3%	6%	4%	5%	3%	1%																	
36	125,6	34	Sant Leveneg	400	3%	6%	4%	1%	5%	3%																	
37	131,1	28,5	Le Lezot	900	5%	14%	5%	12%	6%	5%	5%	5%	5%	3%	2%												
38	132,6	27	Kerscoulic	300	7%	11%	10%	8%	2%																		
39	137,6	22	Rostervel	1500	5%	10%	4%	4%	7%	8%	9%	8%	3%	1%	-1%	7%	4%	2%	5%	4%							
40	142,8	16,8	Le Lezot	900	5%	14%	5%	12%	6%	5%	5%	5%	5%	3%	2%												
41	144,3	15,3	Kerscoulic	300	7%	11%	10%	8%	2%																		
42	149,3	10,3	Rostervel	1500	5%	10%	4%	4%	7%	8%	9%	8%	3%	1%	-1%	7%	4%	2%	5%	4%							
43	154,5	5,1	Le Lezot	900	5%	14%	5%	12%	6%	5%	5%	5%	5%	3%	2%												
44	155,9	3,7	Kerscoulic	300	7%	11%	10%	8%	2%																		

Pourcentage tous les 100 m / Percentage every 100 meters

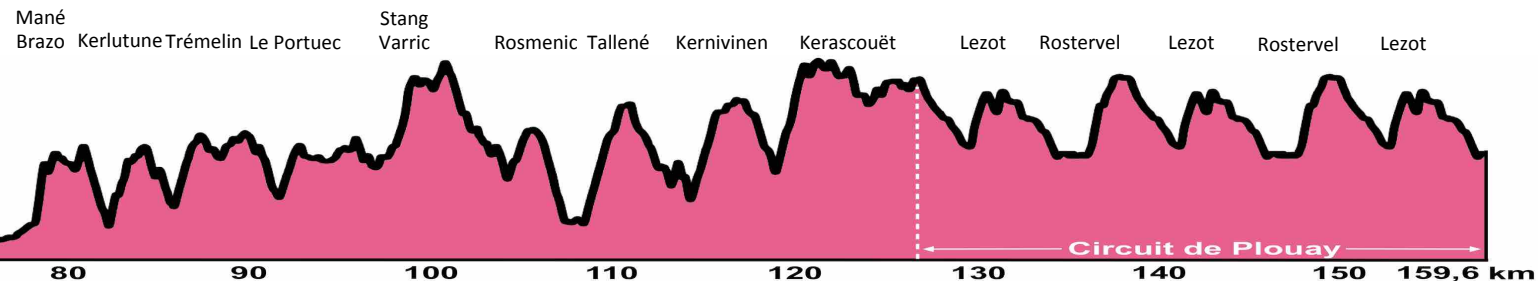




## LAST 80 KM DESCRIPTION / LES 80 DERNIERS KILOMÈTRES DU PARCOURS



cut → cut solutions for cars / possibilité de raccourcis pour les voitures



A partir de Lochrist, à 85 km de l'arrivée, le parcours aborde la seconde partie de la course qui s'avère la plus difficile. Nous sommes sur des routes typiquement bretonnes dans un paysage rural fait de vallons et collines. Sur de petites routes, les bosses s'enchaînent avec des changements de direction.

A 80,5 km de l'arrivée, le mur de Mané Brazo (500 m à 11%, avec 100 m à 16%) marque le début d'un enchaînement de côtes jusqu'à l'entrée sur le circuit de Plouay. A 50 km de l'arrivée, on aborde une série de trois longues côtes : Tallené (2.100 m), Kernivinen (1.400 m) et Kerascouët (1.600 m).

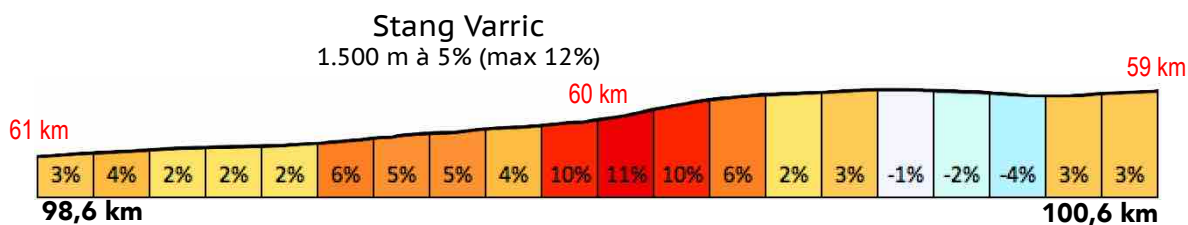
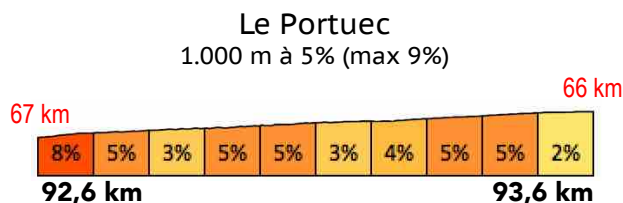
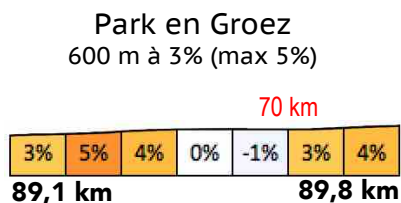
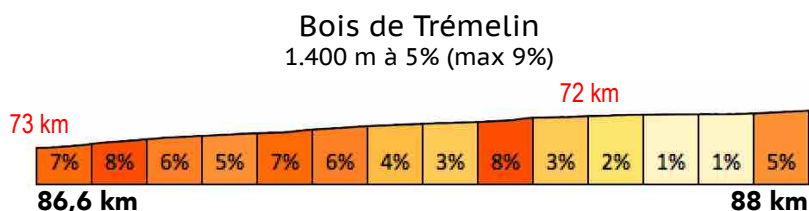
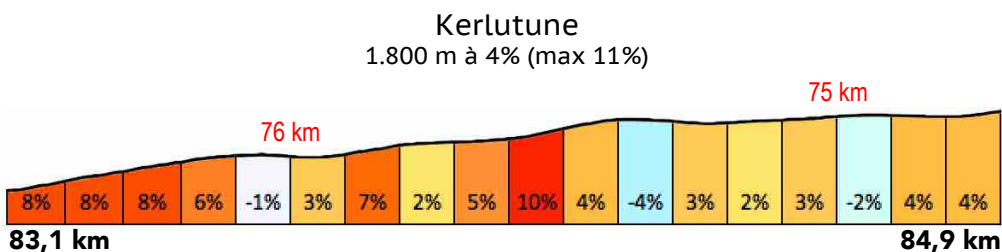
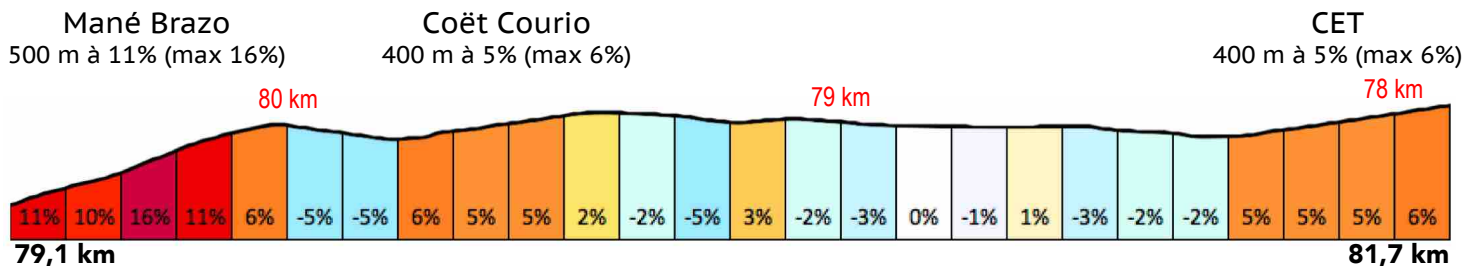
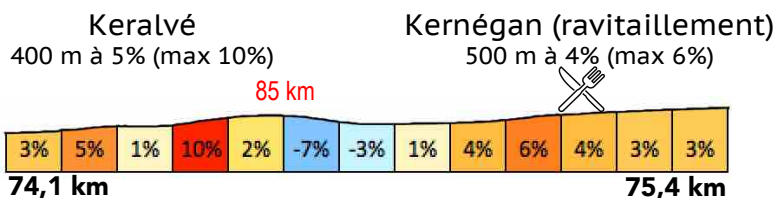
Il y a ensuite, 2,7 tours du circuit de Plouay avec à monter trois fois Le Lezot (900 m à 5,5%, passage à 14%) et deux fois la bosse de Rostervel (1.500 m à 4,5%, passage à 10%).

*From Lochrist, 85 km to the finish, the route is on the second part of the race which is the most difficult. We are on typical Breton roads in a rural landscape made up of valleys and hills. On small roads, the climbs are linked with changes of direction.*

*80.5 km from the finish, the Mané Brazo wall (500 m at 11%, including 100 m at 16%) marks the start of an incessant series of climbs until entering the Plouay circuit. At 50 km from the finish, there is a serie of three long climbs : Tallené (2,100 m), Kernivinen (1,400 m) et Kerascouët (1,600 m).*

*There are then 2.7 laps of the Plouay circuit with Le Lezot to be climbed three times (900 m at 5.5%, section at 14%) and the Rostervel climb twice (1,500 m at 4.5%, section at 10%).*

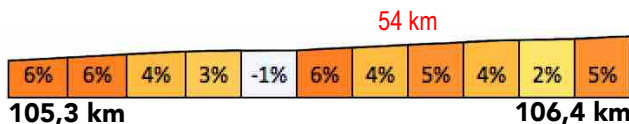
# Les bosses des 85 derniers kilomètres – Last 85 km climbs



# Les bosses des 55 derniers kilomètres – Last 55 km climbs

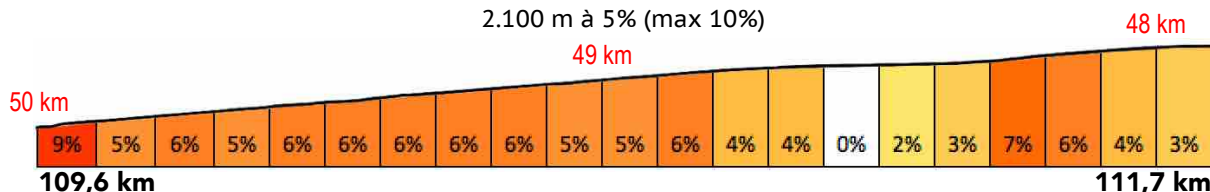
## Rosmenic

1.100 m à 4% (max 7%)



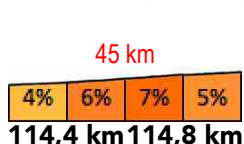
## Tallené

2.100 m à 5% (max 10%)



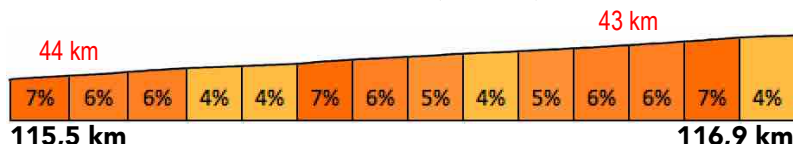
## Pobleï le Ners

400 m à 6% (max 8%)



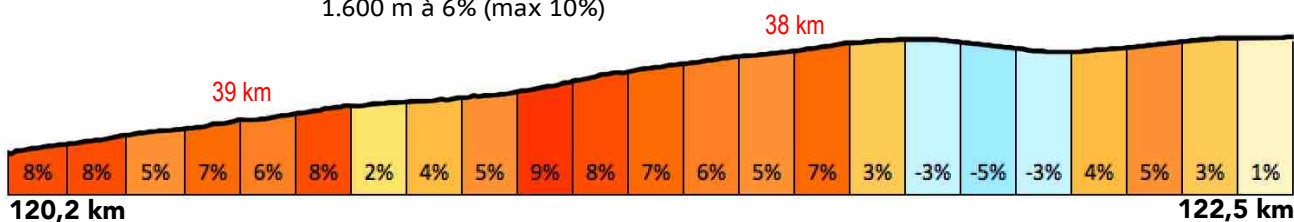
## Kernivinen

1.400 m à 6% (max 8%)



## Kerascouët

1.600 m à 6% (max 10%)



## Sant Leveneg

400 m à 3% (max 6%)

Entrée circuit



KM 128,3 : Entry of the circuit / Entrée du circuit de Plouay  
 31,3 km from the finish (2,7 laps) / 31,3 km de l'arrivée (2,7 tours)

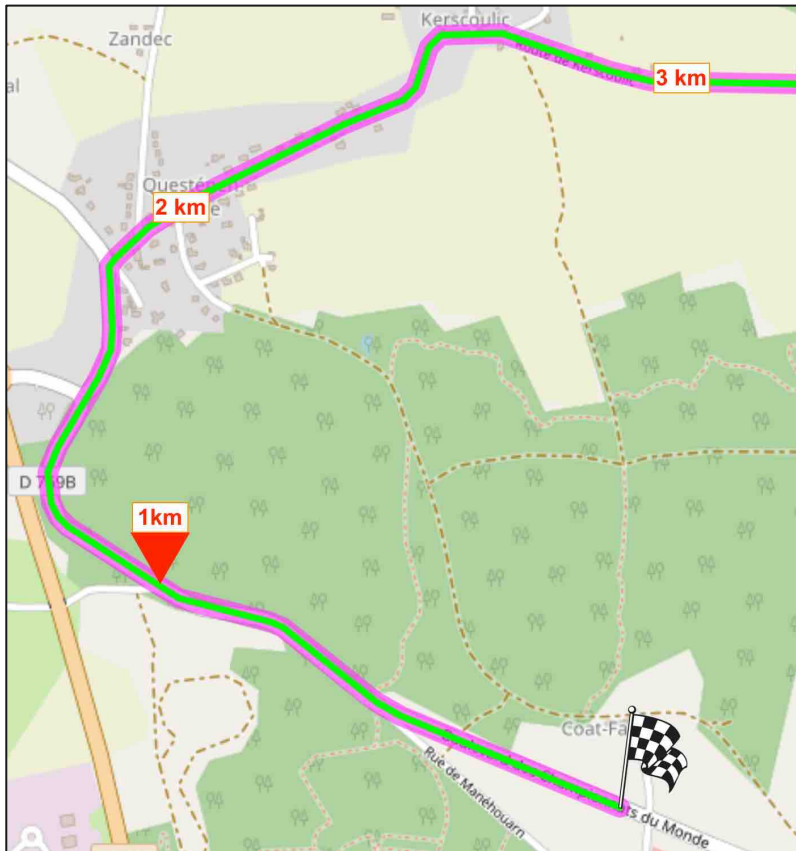
# Itinéraire horaire – Time schedule

Distance / Km	K restant	ROUTES	Direction	Communes	Vitesses en KM/H		
					37,2	38	39,2
-2	161,6	Départ fictif					
-1,2	160,8	Creiz er prat - rue neuve		PLOUAY			
0	159,6	le lezot - D178		KMO	12:44:49	12:44:49	12:44:49
0,8	158,8	D178- bois de kerlucas			12:49:20	12:49:15	12:49:06
2,5	157,1	Questenen Plaine -D110			12:52:05	12:51:56	12:51:43
3,4	156,2	D110- Kerdalvé - le Cosquer			12:53:32	12:53:21	12:53:06
5,2	154,4	le Cosquer - Kemonen - Pen er Prat			12:56:27	12:56:12	12:55:51
6,6	153	Rond point de Pen er Prat - Croix de Brabanen			12:58:43	12:58:25	12:58:00
7,5	152,1	Croix de Brabanen- / D2- - le Moustoir			13:00:10	12:59:51	12:59:23
11	148,6	Le Moustoir-St Etienne - Keraly			13:05:50	13:05:23	13:04:45
11,8	147,8	Keraly - Meslien			13:07:07	13:06:39	13:05:59
13	146,6	Pont Cado - le Guernic- Pont Guiden		CLEGUER	13:09:04	13:08:33	13:07:49
14	145,6	Pont Guiden - Ker Alain			13:10:41	13:10:08	13:09:21
14,6	145	Ker Alain - RUE SAINT GERAND -Rue Felix le Gleut			13:11:39	13:11:05	13:10:17
15	144,6	RUE FELIX LE GLEUT - PONT PERSON -D113			13:12:17	13:11:43	13:10:53
15,2	144,4	D113- Croix de Ste Hélène - D113			13:12:37	13:12:02	13:11:12
15,6	144	D113 - Pont Person - D113 Kerlivo			13:13:16	13:12:40	13:11:49
17,4	142,2	D113 - Rue Jean,Marie Adol -Rue Charles Re - D26			13:16:10	13:15:31	13:14:34
18	141,6	RUE DU GEBERAL DE GAULLE - D26		PONT SCORFF	13:17:08	13:16:28	13:15:29
19,1	140,5	D26 /D306 - le Temple - D306			13:18:55	13:18:12	13:17:11
20,8	138,8	D 306 - Pont du Verger - D306			13:21:40	13:20:53	13:19:47
21,4	138,2	D306 --Loquion St Arhel			13:22:38	13:21:50	13:20:42
22,3	137,3	Loquion - Pont ar Berr -St Arhel -			13:24:06	13:23:16	13:22:05
23	136,6	Saint Arhel - Le Guerveur- Kerdezet le Bas		GESTEL	13:25:13	13:24:22	13:23:10
25	134,6	Kerdezet le Bas - La Croix Blanche // N165			13:28:27	13:27:32	13:26:14
25,2	134,4	La Croix Blanche --Kerfleury			13:28:47	13:27:51	13:26:32
26	133,6	Kerfleury / Aire de service - Kerlaren			13:30:04	13:29:07	13:27:46
26,8	132,8	Kerlaren - le Rhun- Kerlaren			13:31:22	13:30:23	13:28:59
28	131,6	Kerlaren - Kerdudal			13:33:18	13:32:17	13:30:50
29	130,6	Kerdual- St Michel - Kerlan		GUIDEL	13:34:55	13:33:52	13:32:22
30	129,6			PK30	13:36:32	13:35:27	13:33:54
30,2	129,4	Kerlan - Brangoulo			13:36:52	13:35:46	13:34:12
32	127,6	Brangoulo - Brunenant --Scubidan		delestage	13:39:46	13:38:37	13:36:58
34	125,6	Scubidan - Kerdrien -		GUIDEL	13:43:00	13:41:47	13:40:02
35,9	123,7	Kerdrien - Poulboudet			13:46:05	13:44:47	13:42:57
36,2	123,4	Le Loch			13:46:34	13:45:16	13:43:25
37	122,6	Le Loch - Kergaher - Coat Dole			13:47:51	13:46:32	13:44:38
38	121,6	Coat Dole - Saint-Mathieu-- Loyan			13:49:28	13:48:07	13:46:10
40	119,6	Loyan --Kervino			13:52:42	13:51:17	13:49:14
41	118,6	Kervino--Douar Guenn			13:54:19	13:52:51	13:50:46
42	117,6	Douar Guenn -- Kerduellie			13:55:56	13:54:26	13:52:19
43,6	116	Kerduellie - Rue du Fort Bloqué			13:58:31	13:56:58	13:54:46
43,8	115,8	Rue du Fort Bloqué -Rond point - Avenue Robert Schumann -D163 B			13:58:51	13:57:17	13:55:04
44	115,6	D163B - Rondpoint - Avenue Aristide Briand			13:59:10	13:57:36	13:55:23
44,3	115,3	Avenue Aristide Briand -RondPoint- - Rue de Queven - D163		PLOEMEUR	13:59:39	13:58:05	13:55:50
45,9	113,7	D163 -Rond point- Penescluz - Kerlin Bastard			14:02:15	14:00:37	13:58:17
47,3	112,3	Kerlin Bastard - Kerhoat			14:04:30	14:02:50	14:00:26
48	111,6	Kerhoat - Moulin du Gallec		PLOEMEUR	14:05:38	14:03:56	14:01:31
49	110,6	Rue Du GAILLEC - Rue Maurice DAGAU			14:07:15	14:05:31	14:03:03
49,8	109,8	Rue Saint Exupéry - -Rond Point - Rue du Colonel Jean MULLER -D765			14:08:33	14:06:47	14:04:16
50	109,6	RondPoint - Rue René Lotte - D5			14:08:52	14:07:06	14:04:35
51,1	108,5	D5: Passage N165 - D5 Route de LORIENT		LORIENT	14:10:39	14:08:50	14:06:16
51,7	107,9	D5 -Beg Runio -Rue Alexandre Dumas			14:11:37	14:09:47	14:07:11
51,8	107,8	Rue Alexandre DUMAS - Rue Marcel PAGNOL			14:11:47	14:09:57	14:07:21
52	107,6	Rue Marcel Pagnol- Rue de Kerdual - Rue François Villon			14:12:06	14:10:16	14:07:39
53	106,6	Rue François Villon - Rue Anatole France- Rue de la Gare		QUEVEN	14:13:43	14:11:51	14:09:11
54	105,6	Rue de la Gare - Rue de la Chataigneraie			14:15:20	14:13:26	14:10:43
54,5	105,1	Rue de la Chataigneraie - dir Kermerien - Pont Scave			14:16:09	14:14:13	14:11:29
55,8	103,8	Pont Scave - dir Kersamedi : (Le Scorff			14:18:15	14:16:17	14:13:29
56	103,6	Kersamedi - Bivière			14:18:34	14:16:36	14:13:47
57,8	101,8	Bivière - Nénez- Bellevue - Mon Désir			14:21:29	14:19:27	14:16:33
58,7	100,9	Mon Désir - Kerpus - Route de Lorient /D6		PONT SCORFF	14:22:56	14:20:52	14:17:56
59	100,6	Rue du Général de Langue de Cary /D26			14:23:25	14:21:21	14:18:23
60,2	99,4	D26 LE Bas Pont Scorff - Kersalo			14:25:21	14:23:14	14:20:14
60,7	98,9	D26 - dir Kerleau - Kerguendo			14:26:10	14:24:02	14:21:00
61,6	98	Kerguendo - Kerbley- Le Nelhouet - C6			14:27:37	14:25:27	14:22:23
62,6	97	Le Nelhouet - Kerulvé			14:29:14	14:27:02	14:23:55
64	95,6	Kerulvé- Lannergroez-			14:31:30	14:29:15	14:26:03
64,9	94,7	Lannergroez - Keroual - Kergoff		CAUDAN	14:32:57	14:30:41	14:27:26
66	93,6	Rue de Kergoff- Rond point - Rue de Kergoff			14:34:44	14:32:25	14:29:08
66,5	93,1	Rue de Kergoff // Rue de la Libération			14:35:33	14:33:13	14:29:54
67	92,6	Rue de la Libération - Rue Saint Joseph		CAUDAN	14:36:21	14:34:00	14:30:40
67,1	92,5	Passage sur D769 pont - dir Coëtforn Bihan			14:36:31	14:34:10	14:30:49
67,2	92,4	Coëtforn Bihan - -- Coëtforn Bihan			14:36:40	14:34:19	14:30:58
67,5	92,1	Coëtforn Bihan - Kerloret			14:37:10	14:34:48	14:31:26

# Itinéraire horaire – Time schedule

Distance / Km	K restant	ROUTES	Direction	Communes	Vitesses en KM/H		
69	90,6	Kerloret - MANE BRAZ			14:39:35	14:37:10	14:33:44
70,3	89,3	Mané Bras - Mané Kloar- Kercroc			14:41:41	14:39:13	14:35:43
70,8	88,8	Kercroc // D769B			14:42:30	14:40:01	14:36:29
71,3	88,3	D769B - Chateaufort - Kerforn			14:43:18	14:40:48	14:37:15
72	87,6	Kerforn - Mané el Cuff			14:44:26	14:41:55	14:38:20
73	86,6	Mané el Cuff - Villeneuve Saint Caradec			14:46:03	14:43:30	14:39:52
73,4	86,2	Villeneuve - Saint Caradec - Kerlemhouarn		HENNEBONT	14:46:42	14:44:08	14:40:29
74,2	85,4	Kerlemhouarn - Le Temple-			14:47:59	14:45:24	14:41:42
74,8	84,8	Rue Sainte Maarie le Temple -- Keralvé			14:48:58	14:46:21	14:42:38
75,6	84	Keralvé - Kernégan- Bd Salvador ALLENDE			14:50:15	14:47:37	14:43:51
76	83,6	Bd Salvador Allende - Rue Marx Dormoy			14:50:54	14:48:15	14:44:28
76,2	83,4	Rue Marx DORMOY -- Rue de KEPRAT			14:51:13	14:48:34	14:44:46
76,4	83,2	Rue de Kerprat - Rue Henri Barbusse -		Lochrist	14:51:33	14:48:53	14:45:05
76,7	82,9	Rue Emile ZOLA - Rue Du BLAVET- D23			14:52:02	14:49:21	14:45:32
78	81,6	D23 - Cotillon - Kersalo / D23			14:54:08	14:51:25	14:47:32
78,3	81,3	D23 - KERZALOU		INZINZAC LOCHRIST	14:54:37	14:51:53	14:48:00
79,1	80,5	D23 - Bodestin - Mané Brazo			14:55:55	14:53:09	14:49:13
80	79,6	Mané Brazo - Kerdrean			14:57:22	14:54:34	14:50:36
81	78,6	Kerdrean - Calzat			14:58:59	14:56:09	14:52:08
83	76,6	Calzat - Ty Neué			15:02:13	14:59:19	14:55:12
84	75,6	Ty Neué - Keryvon		Penquesten	15:03:50	15:00:54	14:56:44
85,3	74,3	Keryvon - Penquesten - D23			15:05:56	15:02:58	14:58:44
85,8	73,8	D23 - Rue de La Villeneuve			15:06:44	15:03:45	14:59:30
89	70,6	Rue de la Villeneuve--Kermainguy-Route de Trémelin			15:11:55	15:08:49	15:04:25
89,3	70,3	Route de Trémelin - Route de Plouay-D145			15:12:24	15:09:17	15:04:52
90	69,6	D145 - Ty Ru - D145		INZINZAC LOCHRIST	15:13:32	15:10:24	15:05:57
91,9	67,7	Ty Glas- Kergouriou- Kergo Pell - D145			15:16:36	15:13:24	15:08:51
92,6	67	D145 // Ruisseau du moulin de kerollin		St Symphorien	15:17:44	15:14:31	15:09:56
93,8	65,8	D145 - Le Portuec -D145			15:19:40	15:16:25	15:11:46
95,8	63,8	D145 - Le Petit Nistoir- La Guerne			15:22:54	15:19:35	15:14:50
96,3	63,3	Rue Jean-Marie Pichon - D145- Ty Losquet			15:23:43	15:20:22	15:15:36
96,7	62,9	Lanvaudan Centre - Rue Sainte Anne /D102			15:24:22	15:21:00	15:16:13
96,9	62,7	D102 - KERVENO -Route de Plouay			15:24:41	15:21:19	15:16:32
98,4	61,2	D102 - La Sapinière- VRAI SECOURS			15:27:07	15:23:42	15:18:50
99	60,6	VRAI SECOURS - Ty Henry- La Vigne-D145		LANVAUDAN	15:28:05	15:24:38	15:19:45
101	58,6	D145 - Loge Kerendu			15:31:19	15:27:48	15:22:49
103,6	56	D145 - Route de la Gare -D102			15:35:31	15:31:55	15:26:48
103,7	55,9	D102- Route de Lomelec			15:35:41	15:32:05	15:26:58
107	52,6	Route de Lomelec - Lann Kérantourner -Lomelec			15:41:01	15:37:18	15:32:01
108,4	51,2	Le Pont de Langle -D23 -sebrevet		delestage	15:43:16	15:39:31	15:34:10
109,3	50,3	D23 -/D327 -Moulin de Sébrevet			15:44:44	15:40:56	15:35:33
109,5	50,1	Moulin de Sébrevet - D159 - Moulin de Talléné			15:45:03	15:41:15	15:35:51
110,2	49,4	D159			15:46:11	15:42:22	15:36:56
112,7	46,9	D159 - KERMOISAN			15:50:14	15:46:19	15:40:46
113,1	46,5	Kermoisan - Kercocoual		QUISTINIC	15:50:52	15:46:57	15:41:23
114	45,6	Kercocoual - Kermelin			15:52:20	15:48:23	15:42:46
115,6	44	Kermelin - Poblet le Ners - Ty Planche			15:54:55	15:50:55	15:45:13
117,6	42	Ty Planche - D23 - Kermarec			15:58:09	15:54:05	15:48:17
118	41,6	D23 - Saint Yves - Saint Nenec		ST YVES	15:58:48	15:54:43	15:48:54
121	38,6	Saint Nenec - Kermonach			16:03:39	15:59:27	15:53:30
123	36,6	Kermonach - Kerouden - Saint Maurice			16:06:53	16:02:37	15:56:34
124	35,6	Saint Maurice- Mané Bihan / 145-		INGUINIEL	16:08:30	16:04:12	15:58:06
126	33,6	Mané Bihan - Saint Lévénec			16:11:43	16:07:22	16:01:10
127	32,6	Saint Lévénec - Kerenduic- Penterff		PLOUAY	16:13:20	16:08:57	16:02:42
128,3	31,3	Penterff - Kerhuio (entrée circuit )			16:15:27	16:11:01	16:04:42
128,4	31,2	Kerhuio //D2 - dir Malachape			16:15:36	16:11:10	16:04:51
130	29,6	D2 / D18 Malachappe D2			16:18:11	16:13:42	16:07:18
131	28,6	D2 - Rue de Kerveline - Rue du Moulin			16:19:48	16:15:17	16:08:50
131,3	28,3	Rue du Moulin - Rue de la la rue Neuve-D178			16:20:18	16:15:45	16:09:18
131,8	27,8	Rue Neuve - D178 - Le Lezot - D178			16:21:06	16:16:33	16:10:04
132,7	26,9	D178 - Bois de Kerlucas			16:22:33	16:17:58	16:11:27
134,4	25,2	Bois de Kerlucas - Questenen Plaine - D110			16:25:18	16:20:40	16:14:03
134,6	25	25 km de l'arrivée			16:25:38	16:20:59	16:14:22
134,8	24,8	D110- Rond Point - D769b			16:25:57	16:21:18	16:14:40
136,1	23,5	1er Passage ligne D769b			16:28:03	16:23:21	16:16:40
137	22,6	D769b - Rue Creiz er Prat - Rte de Poul Fetan			16:29:30	16:24:47	16:18:03
137,4	22,2	Rue de Poul Fetan - Rostervel			16:30:09	16:25:25	16:18:39
138,9	20,7	ROSTERVEL - Kerijeau			16:32:35	16:27:47	16:20:57
140	19,6	Kerijeau - Kerhuio -D2			16:34:21	16:29:31	16:22:39
141,6	18	D2 - Malachappe		PLOUAY	16:36:57	16:32:03	16:25:06
142,5	17,1	D2 -Malachappe - R de Kerveline -Rue du Moulin		delestage	16:38:24	16:33:29	16:26:29
142,9	16,7	rue du Moulin -Rue Neuve - D178			16:39:03	16:34:07	16:27:06
144,1	15,5	D178 - Bois de Kerlucas			16:40:59	16:36:01	16:28:56
146	13,6	Bois de Kerlucas -Questenen Plaine - D110			16:44:03	16:39:01	16:31:51
147,9	11,7	2ème passage ligne -D 769b		PLOUAY	16:47:08	16:42:02	16:34:46
159,6	0	Arrivée			17:06:02	17:00:32	16:52:43

# Les 3 derniers kilomètres - The last 3 kilometers



## Arrivée / Finish line :

Boulevard des Championnats du Monde

## Longueur / Length :

450 m en ligne droite / 450 m in straight line

## Largeur / Width :

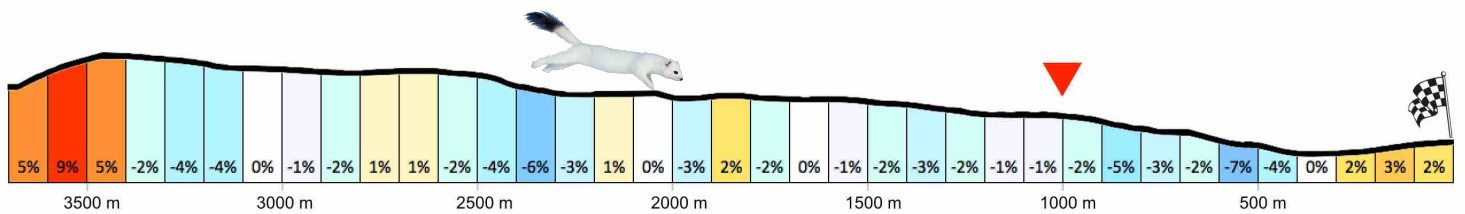
7 mètres / 7 meters

## Contrôle anti-dopage :

Salle des Sports à 300 m de la ligne d'arrivée et à 150 m du parking des équipes

## Anti-doping center :

Sports Hall 300 m from the finish line and 150 m from the teams park



# Règlement particulier – Particular rule

## Art. 1 : Organisation / Organization :

La 22<sup>ème</sup> Classic Lorient Agglomération Trophée Ceratizit, organisée par Plouay Cyclisme Organisation sous les règlements de l'Union Cycliste Internationale, se dispute le samedi 2 septembre 2023, sur une boucle de 136,200 km puis deux boucles de 11,7 km, soit une distance totale de 159,600 km. Le dénivelé est d'environ 2.250 mètres. Un départ fictif de 2 km reliera le boulevard des Championnats du Monde et le sommet de la côte du Lezot où sera donné le départ réel.

*The 22st Classic Lorient Agglomeration Trophy Ceratizit, organized by Plouay Cyclisme Organisation under the rules of the International Cycling Union, takes place on Saturday 2nd september 2023, on a big loop of 136,200 km then two 11,7 km laps, for a total distance of 159,600 km. The positive elevation is around 2,250 meters.*

*A fictitious start of 2 km will connect the Boulevard des Championnats du Monde and the top of the Lezot climb where the real start will be given.*

## Art. 2: Type d'épreuve / Kind of race :

L'épreuve est classée « UCI Women's WorldTour » et conformément au règlement UCI, attribue des points aux 40 premières classées. Ces points comptent pour le classement individuel UCI et le classement UCI par équipes.

*The race is classified "UCI Womens'WorldTour" in accordance of the UCI regulations, the following points will be awards to the first 40 riders in the race. These points count as well for the general individual ranking UCI and the UCI ranking per team.*

Place	1	2	3	4	5	6	7	8	9	10	11	12	13	14	15	16-20	21-30	31-40
Points	400	320	260	220	180	140	120	100	80	68	56	48	40	32	28	24	16	8

## Art. 3 : Participation / Participation :

Les épreuves de l'UCI Women's WorldTour sont ouvertes aux équipes UCI Women WorldTeam et UCI Women continentale teams en accord avec l'article 2.1.005 du règlement UCI. Le maximum d'équipe pouvant se présenter au départ d'une épreuve de l'UCI Women's WorldTour est de 24. Pour les courses d'un jour, le nombre de partante est de 6 par équipe.

*The UCI Women's WorldTour events shall be open to UCI Women's WorldTeams and UCI women's continental teams in accordance with article 2.1.005 of the UCI Regulations. The maximum number of teams at the start of a UCI Women's WorldTour event is set at 24 teams. For one-day races, the number of starting riders per team is set at 6.*

## Art.4 : Permanence / Permanence :

La permanence se tient, le vendredi 1<sup>er</sup> septembre 2023, de 12 h à 18 h, dans la Salle de Réception du parc du Château de Manéhouarn, allée Yves Le Cabellec, à proximité du site de départ et de arrivée. La confirmation des partants et le retrait des dossards par les responsables d'équipes se fait à la permanence de 15 h 00 à 15 h 45, le vendredi 1<sup>er</sup> septembre 2023.

La réunion des directeurs sportifs, organisée suivant l'article 1.2.087 du règlement UCI, en présence des membres du collège des commissaires est fixée à 16 h dans la Salle de Réception du parc du Château de Manéhouarn, allée Yves Le Cabellec, à proximité du site de départ et de arrivée.

*The permanence is held on Friday 1st september 2023 from 12.00 pm to 6.00 pm at the Salle de Réception inside the park of the Manehouarn Castel, alley Yves Le Cabellec, near the finish line area. The confirmation of the starters and the distribution of the bibs to the team directors will be done at the permanence from 3.00 pm to 3.45 pm on friday 1st september 2023.*

*The meeting of the sports directors, organized according to article 1.2.087 of the UCI regulations, in the presence of the members of the college of commissioners is fixed at 4.00 pm and will take place at the Salle de Réception inside the park of the Manehouarn Castel, alley Yves Le Cabellec, near the finish line area.*

## Art. 5 : Radio-Tour / Radio-Tour :

Les informations courses sont émises sur la fréquence 157.550 MHz.

*The race informations are retransmitting on the frequency 157.550 MHz*

## Art. 6 : Assistance technique neutre / Neutral breakdown service :

Le service d'assistance technique neutre est assuré par Bretagne Service Course. Le service est assuré au moyen de 3 voitures et une moto.

*The neutral technical assistance service is provided by Bretagne Service Course. The service is provided by 3 cars and a motorcycle*

## Art 7 : Hôpital / Hospital

Centre Hospitalier de Bretagne Sud - 5 Avenue de Choiseul - BP 12233 - 56322 Lorient cedex. Tél : +33 2 97 06 90 90

## Art. 8 : Délais d'arrivée / Arrival times :

Tout coureur arrivant dans un délai dépassant 8% du temps du vainqueur n'est plus retenu au classement. Le délai peut être augmenté en cas de circonstances exceptionnelles par le collège des commissaires en consultation avec l'organisateur.

*Any rider arriving within a time exceeding 8% of the time of the winner is no longer retained in the standings. The deadline may be increased in exceptional circumstances by the college of commissioners in consultation with the organizer*

## Art. 9 : Après course / After the race

Les directeurs sportifs stationneront au parking des équipes. Dans la salle des sports, des vestiaires et douches seront à disposition des coureurs.

*The sports directors will park in the team park. In the sports hall, changing rooms and showers will be available to the riders.*

## Art. 10 : Prix / Prize money :

Les prix suivants sont attribués :

*The following prizes are awarded :*

Place	1	2	3	4	5	6	7	8	9	10	11-15	16-20
Euros	1.690€	1.250€	840 €	505 €	425 €	370 €	335 €	290 €	250 €	220 €	175 €	130 €

Le total général des prix distribués à l'occasion de l'épreuve est de 7.700 €.

*The overall prize total distributed for the race is 7,700 €.*

## Art.11 : Antidopage / Antidoping :

Le règlement antidopage de l'UCI s'applique intégralement à la présente épreuve ainsi que la loi française en cours. Le contrôle antidopage a lieu à la salle des sports (250 m de la ligne d'arrivée)

*The UCI Anti-Doping Rules in full apply to this race as well as the current french law. Doping control takes place at the sports hall (250 m from the finish line)*

## Art. 12 : Protocole / Protocol

Conformément à l'article 2.3.046 du règlement UCI, les coureuses suivantes doivent se présenter au protocole :

- Les 3 premières de l'épreuve
- La leader du classement UCI Women's World Tour à l'issue de l'épreuve (si elle est présente)
- La leader du classement UCI Jeune Women's World Tour à l'issue de l'épreuve (si elle est présente)
- La première bretonne.

Elles se présenteront dans un délai de maximum de 10 minutes après leur arrivée.

*In accordance with article 2.3.046 of the UCI regulations, the following riders must present themselves to the protocol*

- The first 3 of the race
- The UCI World Tour leader at the end of the race (if present)
- The UCI Youth World Tour leader at the end of the race (if present)
- The first breton rider

*They will arrive within a maximum of 10 minutes after arrival.*

## Art. 13 : Pénalités / Penalties :

Le barème des pénalités de l'UCI est le seul applicable.

*The scale of penalties of the UCI is the only one applicable.*



BRETAGNE <sup>BE</sup>

# 4 JOURS <sup>CIC</sup> PLOUAY

## DU 31 AOÛT AU 03 SEPTEMBRE



BRETAGNE <sup>BE</sup>  
CLASSIC  
OUEST-FRANCE

03 SEPTEMBRE



31 AOÛT



02 SEPTEMBRE



25 AOÛT

01 SEPTEMBRE

02 SEPTEMBRE

03 SEPTEMBRE



Création Graphique: MTRX - Maxime MASCO - 06 67 66 58 87 - www.maximesasco.fr