

Roadbook

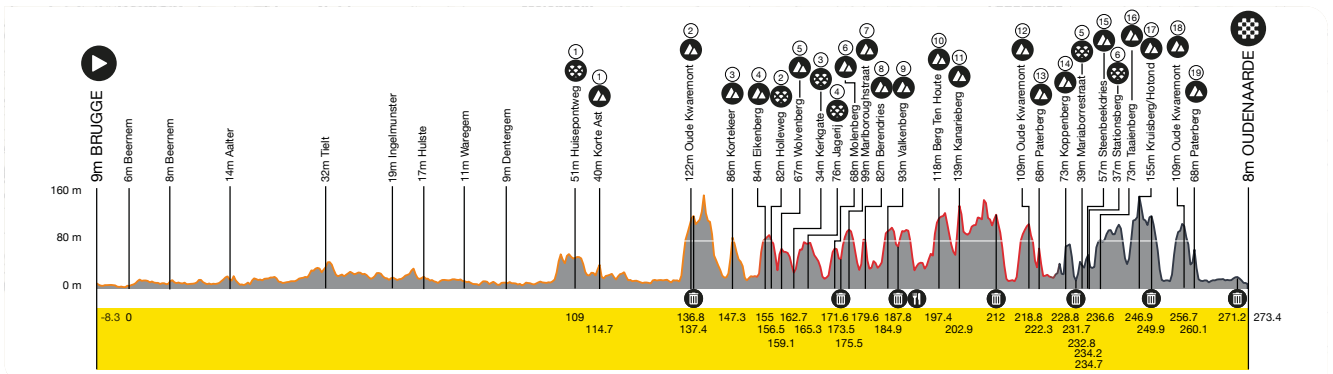
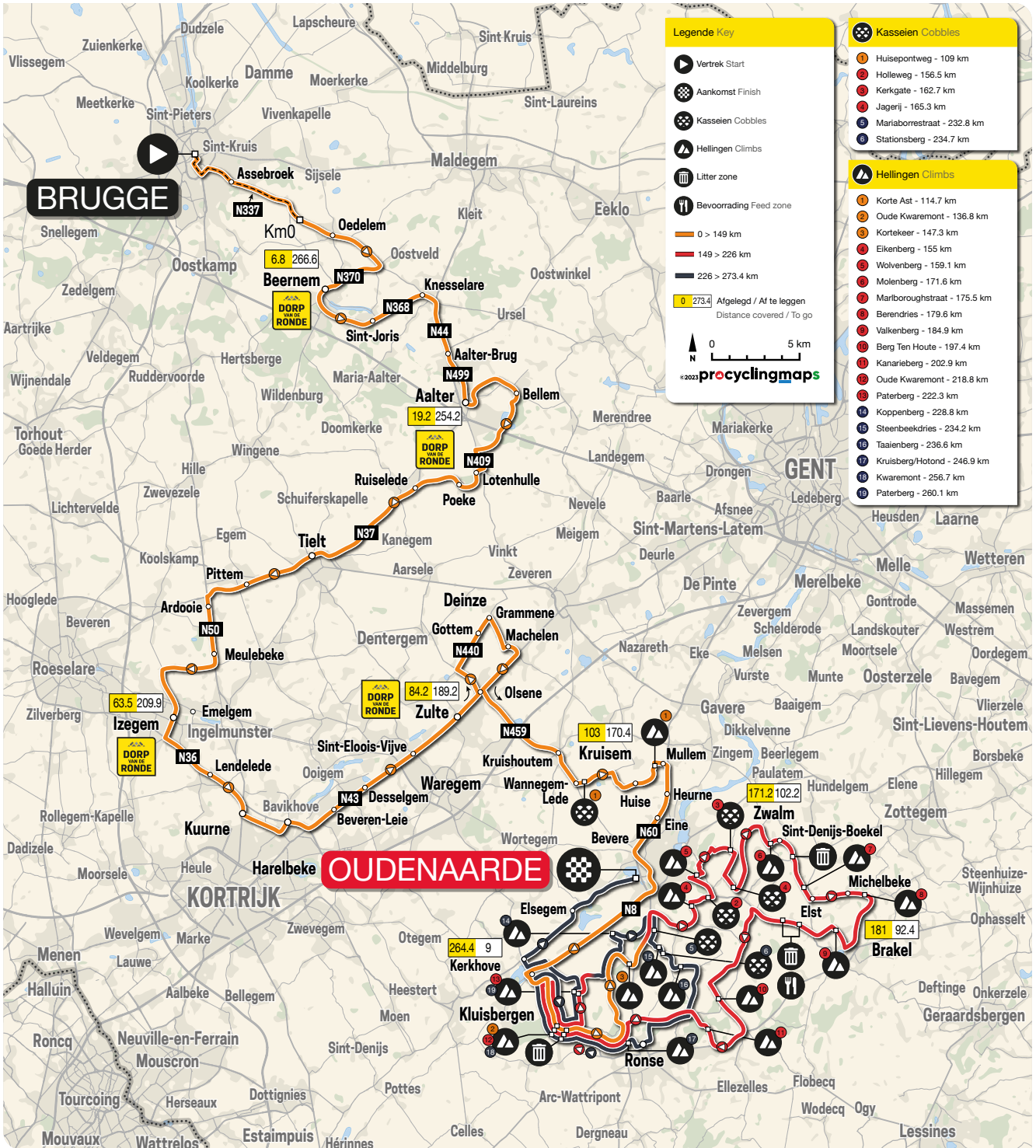
# Ronde van Vlaanderen Elite Mannen

02.04.2023 > BRUGGE - OUDENAARDE



# Parcours Elite Mannen

ROUTE HOMMES ELITE / COURSE MEN ELITE



# Wegwijzer

ITINÉRAIRE / ITINERARY

	km +	km -	40 km/h	42 km/h	44 km/h
<b>West-Vlaanderen</b>					
<b>Brugge</b>					
<b>Officiële start - Départ Fictif Grote Markt</b> ↑ Wollestraat, ↻ Dijver, ↑ Guido Gezellelaan, ↻ Mariastraat, ↑ Katelijnestraat, ⚠ Katelijnebrug, ↻ Buiten Gentpoortvest (R30), ↻ Generaal Lemanlaan (N337)	-8.3		10:00	10:00	10:00
<b>Assebroek</b> ↑ Generaal Lemanlaan (N337), ↑ Astridlaan (N337)	-6.3		10:06	10:07	10:07
<b>Beernem</b>					
<b>Oedelem</b> ↑ Bruggestraat (N337), ↻ Bruggestraat (N337)	-2.4		10:12	10:12	10:12
<b>Officiële Start - Départ Réel</b> Na 8.6 km neutralisatie, thv Bushalte ↑ Bruggestraat (N337), ↑ Markt (N337), ↑ Knesselarestraat (N337), ↻ Schipperstraat, ↻ Schipperstraat	0.0	273.4	10:16	10:16	10:16
<b>Beernem</b> ↑ Hoornstraat, ↻ Bloemendalestraat, ↻ Parkstraat (N370), ↑ Louisabrug (N370), ↑ Parkstraat (N370), ↻ Sint-Andreaslaan (N368)	6.8	266.6	10:26	10:26	10:25
<b>Sint-Joris</b> ↑ Sint-Jorisstraat (N368)	11.8	261.6	10:34	10:33	10:32
<b>Oost-Vlaanderen</b>					
<b>Aalter</b>					
<b>Knesselare</b> ↑ Hellestraat (N368), ↻ Veldstraat (N337), ↑ Urselseweg (N337), ↻ Knokkebaan (N40)	15.1	258.3	10:39	10:37	10:36
<b>Aalter</b> ↑ Knokkebaan (N40), ↻ Brugstraat (N499), ↻ Brugstraat (N499), ↑ Drogenbroodstraat (N499), Tunnel (3.25M), ↑ Stationstraat (N499), ↑ Markt (N499), ↑ Lostraat (N499), ↻ Kestelstraat, ↻ Processieweg, ↑ Molenstraat, ↻ Weibroekdreef, ↻ Weibroekdreef, ↻ Oostmolenstraat	19.2	254.2	10:45	10:43	10:42
<b>Bellem</b> ↑ Bellemdorpweg, ↻ Lotenhullestraat, ↻ Lotenhullestraat	27.8	245.6	10:58	10:56	10:54
<b>Lotenhulle</b> ↑ Lotenhullestraat, ↻ (E40), ↑ Prinsenstraat, ↻ Prinsenstraat, ↻ Prinsenstraat, ↑ Lobulckstraat, ↻ Steenweg op Deinze (N409), ↑ Heirstraat (N409), ↻ Achterstraat, ↑ Lodorp, ↻ Poekestraat	30.9	242.5	11:02	11:00	10:58
<b>Poeke</b> ↑ Kasteelstraat, ↻ Poekedorpstraat, ↻ Poekedorpstraat, ↻ Ruiseledestraat	35.6	237.8	11:09	11:07	11:04
<b>West- Vlaanderen</b>					
<b>Ruiselede</b> ↑ Poekestraat	37.1	236.3	11:12	11:09	11:07
<b>Litter Zone</b> ↑ Poekestraat, ↻ Ring (N37), ↑ Tieltstraat (N37)	37.8	235.6	11:13	11:10	11:07
<b>Tielt</b>					
<b>Kanegem</b> ↑ Ruiseleedsesteenweg (N37)	42.5	230.9	11:20	11:17	11:14
<b>Tielt</b> ↑ Ruiseleedsesteenweg (N37), ↻ Ringlaan (N37), ↑ Pittemsesteenweg (N37)	43.8	229.6	11:22	11:19	11:16
<b>Pittem</b> ↑ Tieltstraat (N37), ↻ Ring (N37), ↑ Ringlaan Robert Depaepe (N37), ↻ Ringlaan Robert Depaepe (N37), ↻ Brugsebaan (N50), ↑ Brugsesteenweg (N50)	48.9	224.5	11:29	11:26	11:23
<b>Meulebeke</b> ↑ Bruggesteenvweg (N50), ↻	55.8	217.6	11:40	11:36	11:32
<b>Ingelmunster</b> ↻ Grote Roeselarestraat	57.9	215.5	11:43	11:39	11:35
<b>Litter Zone</b> ↑ Grote Roeselarestraat	58.0	215.4	11:43	11:39	11:35
<b>Izegem</b>					
<b>Emelgem</b> ↑ Meulebeeksestraat	59.1	214.3	11:45	11:40	11:37
<b>Ardoois</b> ↑ Lijsterstraat, ↻ Izegemsestraat	60.4	213.0	11:47	11:42	11:38
<b>Izegem</b>					
<b>Emelgem</b> ↑ Ardooisstraat, ↑ Vijfwegenstraat, ↻ Vijfwegenstraat	60.9	212.5	11:47	11:43	11:39

	km +	km -	40 km/h	42 km/h	44 km/h
<b>Izegem</b> ↑ Vijfwegenstraat, ↑ Nieuwstraat, ↑ Baron de Pélichystraat, ↑ Burgemeester Vandenbergdenlaan, ↑ Rijksweg (N36), ↑ Rijksweg (N36)	63.5	209.9	11:51	11:47	11:43
<b>Lendeledede</b> ↑ Rijksweg (N36), ↑ Rijksweg (N36), ↑ Rijksweg (N36)	67.4	206.0	11:57	11:52	11:48
<b>Kuurne</b> ↑ Roeselaarseweg (N36), ↑ Brugsesteenweg (N50), ↑ Rijksweg (N36d)	70.8	202.6	12:02	11:57	11:52
<b>Harelbeke</b> <b>Bavikhove</b> ↑ Rijksweg (N36d)	72.6	200.8	12:05	12:00	11:55
<b>Kuurne</b> ↑ Rijksweg (N36d)	73.3	200.1	12:06	12:01	11:56
<b>Harelbeke</b> <b>Bavikhove</b> ↑ Rijksweg (N36d), ↑ Bavikhofsestraat, ↑ Rijksweg (N36)	73.6	199.8	12:06	12:01	11:56
<b>Harelbeke</b> ↑ Rijksweg (N36), ↑ Gentsesesteenweg (N43)	75.3	198.1	12:09	12:03	11:59
<b>Waregem</b> <b>Beveren-Leie</b> ↑ Kortrijkseweg (N43)	76.7	196.7	12:11	12:06	12:01
<b>Desselgem</b> ↑ Gentseweg (N43)	79.2	194.2	12:15	12:09	12:04
<b>Sint-Eloois-Vijve</b> ↑ Gentseweg (N43)	81.2	192.2	12:18	12:12	12:07
<b>Oost-Vlaanderen</b> <b>Zulte</b> <b>Zulte</b> ↑ Staatsbaan (N43), ↑ Staatsbaan (N43)	84.2	189.2	12:22	12:16	12:11
<b>Olsene</b> ↑ Grote Steenweg (N43), ↑ Kerkstraat (N459)	88.0	185.4	12:28	12:22	12:16
<b>West-Vlaanderen</b> <b>Dentergem</b> <b>Oeselgem</b> ↑ Olsenesteenweg (N459), ↑ Deinzestraat (N440)	89.7	183.7	12:31	12:24	12:18
<b>Oost-Vlaanderen</b> <b>Deinze</b> <b>Gottem</b> ↑ Oude Heirbaan (N440)	91.4	182.0	12:33	12:26	12:21
<b>Grammene</b> ↑ Oude Heirbaan (N440), ↑ Brugstraat	93.5	179.9	12:36	12:30	12:23
<b>Zulte</b> <b>Machelen</b> ↑ Brugstraat	94.8	178.6	12:38	12:31	12:25
<b>Deinze</b> <b>Gottem</b> ↑ Brugstraat	95.9	177.5	12:40	12:33	12:27
<b>Zulte</b> <b>Machelen</b> ↑ Brugstraat, ↑ Hoefsestraat, ↑ Dorpsstraat, ↑ Rijksweg (N43)	96.3	177.1	12:40	12:34	12:27
<b>Litter Zone</b> ↑ Rijksweg (N43) - vanaf Kerkweglos	98.1	175.3	12:43	12:36	12:30
<b>Feed Zone</b> ↑ Rijksweg (N43)	98.4	175.0	12:44	12:36	12:30
<b>Litter Zone</b> ↑ Rijksweg (N43)	98.9	174.5	12:44	12:37	12:31
<b>Olsene</b> ↑ Grote Steenweg (N43), ↑ Centrumstraat (N459), ↑ Oudenaardestraat (N459), ↑ Oudenaardestraat (N459)	99.0	174.4	12:44	12:37	12:31
<b>Kruisem</b>					



# Ronde van Vlaanderen 2023

	km +	km -	40 km/h	42 km/h	44 km/h
<b>Kruishoutem</b> ⬆️ Olsensesteenweg (N459), ⬆️ Olsensesteenweg (N459), ⬆️ (E17), ⬆️ Olsensesteenweg (N459), ⬆️ Olsensesteenweg (N459), ⬆️ Winston Churchillstraat (N459), ⬆️ Markt (N459), ⬆️ Hoogstraat (N494), ⬆️ Oudenaardsesteenweg (N459)	103.0	170.4	12:50	12:43	12:36
<b>Wannegem-Lede</b> ⬆️ Oudenaardsesteenweg (N459), ⬆️ Wannegemdorp (200m), ⬆️ Huisepontweg	107.6	165.8	12:57	12:50	12:43
<b>Huisepontweg</b> (1700m) ⬆️ Huisepontweg, ⬆️ Ledekerweg, ⬆️ Lededorp (400m), ⬆️ Ledepontweg	109.0	164.4	12:59	12:52	12:45
<b>Huise</b> ⬆️ Ledepontweg, ⬆️ Rooigemstraat, ⬆️ Rooigemstraat	111.6	161.8	13:03	12:55	12:48
<b>Oudenaarde</b>					
<b>Mullem</b> ⬆️ Rooigem, ⬆️ Mullemstraat, ⬆️ Korte Aststraat	112.8	160.6	13:05	12:57	12:50
<b>Kruisem</b>					
<b>Huise</b> ⬆️ Hill 1: Korte Ast 500m - Gem. 4.3% - Max. 9.6% ⬆️ Korte Aststraat, ⬆️ Lange Aststraat, ⬆️ Westerring (N60)	114.2 114.7	159.2 158.7	13:07 13:08	12:59 13:00	12:52 12:52
<b>Oudenaarde</b>					
<b>Mullem</b> ⬆️ Westerring (N60)	115.7	157.7	13:09	13:01	12:54
<b>Heurne</b> ⬆️ Westerring (N60)	116.7	156.7	13:11	13:03	12:55
<b>Eine</b> ⬆️ Westerring (N60), ⬆️ Westerring (N60), ⬆️ Westerring (N60)	117.4	156.0	13:12	13:04	12:56
<b>Bevere</b> ⬆️ Afrit (N60), ⬆️ Deinzestraat (N459), ⬆️ (N60), ⬆️ Beverestraat, ⬆️ Beverestraat	120.4	153.0	13:17	13:08	13:00
<b>Oudenaarde</b> ⬆️ Beverestraat, ⬆️ Tacambaroplein, ⬆️ Hoogstraat, ⬆️ Markt, ⬆️ Markt (Centrum Ronde Van Vlaanderen), ⬆️ Mathijs Casteleinstreet, Brug over Schelde, ⬆️ Diependale	122.0	151.4	13:19	13:10	13:02
<b>Leupegem</b> ⬆️ Diependale, ⬆️ Leupegemstraat (N8), ⬆️ Dr Honoré De Wolfstraat (N8), ⚠️ 86/40 (12h23 en 13h37)	123.7	149.7	13:22	13:13	13:05
<b>Melden</b> ⬆️ Berchemweg (N8)	125.2	148.2	13:24	13:15	13:07
<b>Kluisbergen</b>					
<b>Berchem</b> ⬆️ Oudenaardebaan (N8), ⬆️ Kerkstraat (N36), ⬆️ Stationstraat (N36), ⬆️ Parklaan, ⬆️ Bruggavel, ⬆️ Broektestraat	129.3	144.1	13:30	13:21	13:12
<b>Kwaremont</b> ⬆️ Broektestraat, ⬆️ Kwaremontplein, ⬆️ Schilderstraat	134.6	138.8	13:38	13:28	13:20
<b>Hill 2: Oude Kwaremont</b> 2200m - Gem. 4% - Max. 11,6% - 1500m ⚠️ ⬆️ Ronsebaan (N36), ⬆️ Ronde van Vlaanderenstraat	136.8	136.6	13:41	13:31	13:22
<b>Litter Zone</b> ⬆️ Ronde van Vlaanderenstraat, ⬆️ Ronsebaan (N36)	137.4	136.0	13:42	13:32	13:23
<b>Ronse</b> ⬆️ Berchemsesteenweg (N36), ⬆️ Zandstraat (N425)	139.0	134.4	13:44	13:35	13:26
<b>Hotond</b> ⬆️ Zandstraat (N425)	140.5	132.9	13:47	13:37	13:28
<b>Kluisbergen</b>					
<b>Zulzeke</b> ⬆️ Hoogbergstraat, ⬆️ Zulzekestraat, ⬆️ Pladutsestraat	141.4	132.0	13:48	13:38	13:29
<b>Oudenaarde</b>					
<b>Melden</b> ⬆️ Pladutsestraat, ⬆️ Walkenaarsweg, ⬆️ Kortekeerstraat	145.0	128.4	13:54	13:43	13:34
<b>Maarkedal</b>					
<b>Nukerke</b> ⬆️ Kortekeer	146.6	126.8	13:56	13:45	13:36
<b>Hill 3: Kortekeer</b> 1000m - Gem. 6.3% - Max. 11% ⬆️ Heidje, ⚠️ ⬆️ Rijksweg (N60)	147.3	126.1	13:57	13:46	13:37

	km +	km -	40 km/h	42 km/h	44 km/h
<b>Oudenaarde</b>					
<b>Melden</b>	149.0	124.4	13:59	13:49	13:39
↑ Ronseweg (N60)					
<b>Maarkedal</b>					
<b>Etikhove</b>	149.3	124.1	14:00	13:49	13:40
↑ Rijksweg (N60)					
<b>Oudenaarde</b>					
<b>Leupegem</b>	150.5	122.9	14:02	13:51	13:41
↑ Ronseweg (N60), → Schorisseweg (N457)					
<b>Maarkedal</b>					
<b>Etikhove</b>	151.0	122.4	14:02	13:52	13:42
↑ Oudenaardeweg (N457) ⚠ 86/37 (13h21), ↑ Oudenaardeweg (N457), ↑ Maarkendries (N457), ↑ Gansbeekstraat (N457)					
<b>Maarke-Kerkem</b>	153.6	119.8	14:06	13:55	13:45
← Eikenberg					
<b>Hill 4: Eikenberg</b>	155.0	118.4	14:08	13:57	13:47
1200m - Gem. 5,2% - Max. 10% - 🏔 1200m					
<b>Oudenaarde</b>					
<b>Volkegem</b>	155.1	118.3	14:09	13:58	13:47
↑ Geraardsbergenstraat (N8)					
<b>Mater</b>	155.9	117.5	14:10	13:59	13:49
↑ Geraardsbergenstraat (N8), → Holleweg (N441)					
<b>Holleweg</b> 🏔 (650m)	156.5	116.9	14:11	14:00	13:49
↑ Holleweg (N441)					
<b>Volkegem</b>	157.1	116.3	14:12	14:00	13:50
↑ Holleweg (N441), → Rogier van Brakelstraat, ↑ De La Kethulleplein 🏔 50m, ↑ Volkegemberg, → Wolvenberg					
<b>Hill 5: Wolvenberg</b>	159.1	114.3	14:15	14:03	13:53
645m - Gem. 7,9% - Max. 17,3%					
↑ Wolvenberg, → Natendries (N441)					
<b>Mater</b>	159.2	114.2	14:15	14:03	13:53
↑ Natendries (N441), → Blote, → Boskant, → Casterstraat, → Bronstraat, → Zwadderkotstraat, → Kerkgate					
<b>Kerkgate</b> 🏔 (1400m)	162.7	110.7	14:20	14:08	13:58
↑ Kerkgate, ↑ Materplein, → Keirestraat, → Jagerij					
<b>Jagerij</b> 🏔 (800m)	165.3	108.1	14:24	14:12	14:01
↑ Jagerij, ↑ Tissenhove, → Bruul, → Duisbeke, → Meerhem, → Smarre					
<b>Horebeke</b>					
<b>Sint-Maria-Horebeke</b>	170.7	102.7	14:32	14:20	14:09
↑ Smarre, → Molenberg					
<b>Zwalm</b>					
<b>Sint-Denijs-Boekel</b>	171.2	102.2	14:33	14:20	14:09
↑ Molenberg					
<b>Hill 6: Molenberg</b>	171.6	101.8	14:33	14:21	14:10
463m - Gem. 7% - Max. 14,2% - 🏔 (300m)					
→ Molenberg, → Franskouter, → Rijkeleie, ↑ Marlboroughstraat					
<b>Litter Zone</b>	173.5	99.9	14:36	14:24	14:13
↑ Marlboroughstraat					
<b>Brakel</b>					
<b>Elst</b>	174.6	98.8	14:38	14:25	14:14
↑ Boekelstraat					
<b>Hill 7: Marlboroughstraat</b>	175.5	97.9	14:39	14:27	14:15
2040m - Gem. 3% - Max. 7%					
↑ Boekelstraat, → Gentsestraat (N415), → Lepelstraat, → Lepelstraat					
<b>Michelbeke</b>	177.0	96.4	14:41	14:29	14:17
↑ Lepelstraat, → Guido Gezellelaan, → Groenstraat, ↑ Riedeplein, ↑ Berendries					
<b>Hill 8: Berendries</b>	179.6	93.8	14:45	14:32	14:21
940m - Gem. 7% - Max. 12,3%					
→ Kasteeldreef (N462)					
<b>Nederbrakel</b>	181.0	92.4	14:47	14:34	14:23
→ Molenberg (N462), ↑ Moriaanstraat (N462), ↑ Watermolenstraat (N462), → Driehoeksstraat, → Kerkhofstraat, ↑ Valkenbergstraat					

# Ronde van Vlaanderen 2023

	km +	km -	40 km/h	42 km/h	44 km/h
<b>Hill 9: Valkenberg</b> 540m - Gem 8,1%, Max 12,8% ⬆️ Twaalfbunderstraat	184.9	88.5	14:53	14:40	14:28
<b>Elst</b> ⬆️ Twaalfbunderstraat, ⬆️ Gentsestraat (N415), ⬆️ Oudenaardsestraat (N8)	185.1	88.3	14:54	14:40	14:28
<b>Zegelsem</b> ⬆️ Oudenaardsestraat (N8)	186.7	86.7	14:56	14:43	14:31
<b>Litter Zone</b> ⬆️ Oudenaardsestraat (N8)	187.6	85.8	14:57	14:44	14:32
<b>Feed Zone (langs de N8)</b> ⬆️ Oudenaardsestraat (N8)	187.8	85.6	14:58	14:44	14:32
<b>Litter Zone</b> ⬆️ Oudenaardsestraat (N8)	188.6	84.8	14:59	14:45	14:33
<b>Horebeke</b>	188.6	84.8	14:59	14:45	14:33
<b>Sint-Kornelis-Horebeke</b> ⬆️ Heerweg (N8)	188.6	84.8	14:59	14:45	14:33
<b>Sint-Maria-Horebeke</b> ⬆️ Heerweg (N8), ⬆️ Stene (N454)	189.5	83.9	15:00	14:47	14:34
<b>Maarkedal</b>	191.9	81.5	15:04	14:50	14:38
<b>Schorisse</b> ⬆️ Zottegemstraat (N454), ⬆️ Hofveldstraat (N454), ⬆️ Leideveld, ⬆️ Markette, ⬆️ Tenhoutestraat	191.9	81.5	15:04	14:50	14:38
<b>Hill 10: Berg Ten Houte</b> 1100m - Gem. 6% - Max. 21% - 🏔️ ⬆️ Tenhoutestraat, ⬆️ Koekamerstraat	197.4	76.0	15:12	14:58	14:45
<b>Henegouwen - Hainaut</b>					
<b>Ellezelles</b> ⬆️ Quatre Vents, ⬆️ Chaussée de Ninove (N48)	198.9	74.5	15:14	15:00	14:47
<b>Oost-Vlaanderen</b>					
<b>Ronse</b>	200.1	73.3	15:16	15:02	14:49
⬆️ Ninoofsesteenweg (N48), ⬆️ Kanarieberg					
<b>Hill 11: Kanarieberg</b> 1000m - Gem. 7,7% - Max. 14% ⬆️ Boekzitting, ⬆️ Rijkswachtdreef, ⬆️ Ommegangstraat (N454)	202.9	70.5	15:20	15:06	14:53
<b>Maarkedal</b>					
<b>Nukerke</b> ⬆️ Ommegangstraat (N454), ⬆️ Zandstraat (N425)	204.6	68.8	15:23	15:08	14:55
<b>Hotond</b> ⬆️ Zandstraat (N425), ⬆️ Berchemseweg (N36)	209.0	64.4	15:29	15:14	15:01
<b>Kluisbergen</b>					
<b>Kwaremont</b> ⬆️ Ronsebaan (N36), ⬆️ Ronde van Vlaanderenstraat	210.4	63.0	15:32	15:17	15:03
<b>Litter Zone</b> ⬆️ Ronde van Vlaanderenstraat, <b>Monument Karel Van Wijnendaele</b> , ⬆️ Ronsebaan (N36)	212.0	61.4	15:34	15:19	15:05
<b>Berchem</b> ⬆️ Ronse Baan (N36), ⬆️ Stationsstraat (N36), ⬆️ Parklaan, ⬆️ Brugzavel, ⬆️ Broektestraat	214.3	59.1	15:37	15:22	15:08
<b>Kwaremont</b> ⬆️ Broektestraat, ⬆️ Kwaremontplein, ⬆️ Schilderstraat	216.7	56.7	15:41	15:25	15:11
<b>Hill 12: Oude Kwaremont</b> 2200m - Gem. 4% - Max. 11,6% - 🏔️ 1500m ⬆️ Ronsebaan (N36), ⬆️ Lamontstraat Renners: ⬆️ Kalkhovenstraat, ⬆️ Middelloopstraat, ⬆️ Paterbergstraat Volgers: ⬆️ Lamontstraat, ⬆️ Lamontstraat, ⚠️ ⬆️ Ter Boekerstraat, ⬆️ Dalstraat, ⬆️ Driesstraat (terug op parcours)	218.8	54.6	15:44	15:29	15:14
<b>Hill 13: Paterberg</b> 360m - Gem. 12,9% - Max. 20,3% - 🏔️ 360m ⬆️ Stooktestraat, ⬆️ Driesstraat	222.3	51.1	15:49	15:33	15:19
<b>Zulzeke</b> ⬆️ Pladutsestraat	224.9	48.5	15:53	15:37	15:23
<b>Oudenaarde</b>	226.2	47.2	15:55	15:39	15:24
<b>Melden</b> ⬆️ Walkenaarsweg Renners: ⬆️ Rotelenberg, ⬆️ Rotelenberg, ⬆️ Rotelenberg, ⬆️ Steengat, ⬆️ Koppenberg Volgers: ⬆️ Elststraat, ⬆️ Rijksweg (N 60), na 100 m ⬆️ Richting Oudenaarde Rijksweg (N 60), ⬆️ Mariaborrestraat (terug op parcours)	226.2	47.2	15:55	15:39	15:24

	km +	km -	40 km/h	42 km/h	44 km/h
<b>Hill 14: Koppenberg</b> 600m - Gem. 11,6% - Max. 22% - 600m ⬆️ Koppenberg, ⬆️ Koppenberg, ⬆️ Koppenberg, ⬆️ Rijksweg (N60)	228.8	44.6	15:59	15:43	15:28
<b>Maarkedal</b>					
<b>Etikhove</b>					
Litter Zone ⬆️ Rijksweg (N60), ⬆️ Mariaborrestraat	231.6	41.8	16:03	15:47	15:32
Mariaborrestraat 400m ⬆️ Mariaborrestaat, ⬆️ Steenbeekdries	231.7	41.7	16:04	15:47	15:32
232.8	40.6	16:05	15:49	15:33	
<b>Hill 15: Steenbeekdries</b> 1100m - Gem. 3,1% - Max. 7,6% - 1100m ⬆️ Stationsberg	234.2	39.2	16:07	15:51	15:35
Stationsberg 700m ⬆️ Stationsberg (gevaarlijke afdaling) ⚠️ 86/34 (15h40), ⬆️ Stationsberg, ⬆️ Stationsberg	234.7	38.7	16:08	15:51	15:36
Nederholbeekstraat					
<b>Nukerke</b>					
⬆️ Nederholbeekstraat, ⬆️ Boitsbank	235.4	38.0	16:09	15:52	15:37
<b>Etikhove</b>					
⬆️ Boitsbank, ⬆️ Taaienbergh	235.9	37.5	16:10	15:53	15:38
<b>Hill 16: Taaienbergh</b> 530m - Gem. 6,6% - Max. 15,8% - 500m ⬆️ Poesthem, ⬆️ Poesthem, ⬆️ Drappendries, ⬆️ Vlaamse Ardennenstraat	236.6	36.8	16:11	15:54	15:39
<b>Nukerke</b>					
⬆️ Rubberigtsbank, ⬆️ Ommegangstraat (N454)	239.3	34.1	16:15	15:58	15:42
<b>Ronse</b>					
⬆️ Hogerlucht, ⬆️ Kammeland, ⬆️ Broeke, ⬆️ Broeke, ⬆️ Broeke (N80b), ⬆️ Oudestraat, ⬆️ Oudestraat, ⬆️ Kruisstraat (N60b), ⬆️ Zandstraat (N425)	242.2	31.2	16:19	16:02	15:46
<b>Hill 17: Kruisberg/Hotond</b> 2500m - Gem. 5% - Max. 9% - 450m ⬆️ Zandstraat (N425), ⬆️ Berchemseweg (N36)	246.9	26.5	16:26	16:09	15:53
<b>Kluisbergen</b>					
<b>Kwaremont</b>					
⬆️ Ronsebaan (N36), ⬆️ Ronde van Vlaanderenstraat	248.3	25.1	16:28	16:11	15:55
Collect Zone ⬆️ Ronde van Vlaanderenstraat, <b>Monument Karel Van Wijnendaels</b> , ⬆️ Ronsebaan (N36)	249.9	23.5	16:31	16:13	15:57
<b>Berchem</b>					
⬆️ Ronse Baan (N36), ⬆️ Stationsstraat (N36), ⬆️ Parklaan, ⬆️ Brugzavel, ⬆️ Broektestraat	252.2	21.2	16:34	16:16	16:00
<b>Kwaremont</b>					
⬆️ Broektestraat, ⬆️ Kwaremontplein, ⬆️ Schilderstraat	254.6	18.8	16:38	16:20	16:03
<b>Hill 18: Oude Kwaremont</b> 2200m - Gem. 4% - Max. 11,6% - 1500m ⬆️ Ronsebaan (N36), ⬆️ Lamontstraat Renners : ⬆️ Kalkhovenstraat, ⬆️ Middelloopstraat, ⬆️ Paterbergstraat	256.7	16.7	16:41	16:23	16:06
<b>Hill 19: Paterberg</b> 360m - Gem. 12,9% - Max. 20,3% - 360m ⬆️ Stooktestraat, ⬆️ Driesstraat	260.1	13.3	16:46	16:28	16:11
<b>Berchem</b>					
⬆️ Bruggestraat, ⬆️ Pontstraat, ⬆️ Oudenaardebaan (N8), ⬆️ Kerkstraat (N36), ⚠️ Schelde	261.7	11.7	16:49	16:30	16:13
<b>West-Vlaanderen</b>					
<b>Avelgem</b>					
<b>Kerkhove</b>					
⬆️ Brugstraat (N36), ⬆️ Oudenaardesteeweg (N453)	264.4	9.0	16:53	16:34	16:17
<b>Oost-Vlaanderen</b>					
<b>Wortegem-Petegem</b>					
<b>Esegem</b>					
⬆️ Eeuwhoek (N453), ⬆️ Kortrijkstraat (N453)	266.7	6.7	16:56	16:37	16:20
<b>Petegem-aan-de-Schelde</b>					
⬆️ Kortrijkstraat (N453)	268.6	4.8	16:59	16:40	16:22
Litter Zone ⬆️ Kortrijkstraat (N453)	271.2	2.2	17:03	16:43	16:26
<b>Oudenaarde</b>					
<b>Bevere</b>					
⬆️ Minderbroedersstraat (N453)	272.1	1.3	17:04	16:45	16:27
Aankomst	273.4	0.0	17:06	16:47	16:29



# Ronde van Vlaanderen 2023

## Uurschema

HORAIRE / TIMETABLE

	km +	km -	40 km/h	42 km/h	44 km/h		km +	km -	40 km/h	42 km/h	44 km/h
<b>West-Vlaanderen</b>											
Brugge											
🚩 Officiële Start - Départ Fictif	-8.3		10:00	10:00	10:00						
Assebroek	-6.3		10:06	10:07	10:07						
Beernem											
Oedelem	-2.4		10:12	10:12	10:12						
🚩 Officiële Start - Départ Réel	0.0	273.4	10:16	10:16	10:16						
Beernem	6.8	266.6	10:26	10:26	10:25						
Sint-Joris	11.8	261.6	10:34	10:33	10:32						
<b>Oost-Vlaanderen</b>											
Aalter											
Knesselare	15.1	258.3	10:39	10:37	10:36						
Aalter	19.2	254.2	10:45	10:43	10:42						
Bellem	27.8	245.6	10:58	10:56	10:54						
Lotenhulle	30.9	242.5	11:02	11:00	10:58						
Poeke	35.6	237.8	11:09	11:07	11:04						
<b>West-Vlaanderen</b>											
Ruiselede	37.1	236.3	11:12	11:09	11:07						
🚩 Litter Zone	37.8	235.6	11:13	11:10	11:07						
Tielt											
Kanegem	42.5	230.9	11:20	11:17	11:14						
Tielt	43.8	229.6	11:22	11:19	11:16						
Pittem	48.9	224.5	11:29	11:26	11:23						
Meulebeke	55.8	217.6	11:40	11:36	11:32						
Ingelmunster	57.9	215.5	11:43	11:39	11:35						
🚩 Litter Zone	58.0	215.4	11:43	11:39	11:35						
Izegem											
Emelgem	59.1	214.3	11:45	11:40	11:37						
Ardoois	60.4	213.0	11:47	11:42	11:38						
Izegem											
Emelgem	60.9	212.5	11:47	11:43	11:39						
Izegem	63.5	209.9	11:51	11:47	11:43						
Lendeledede	67.4	206.0	11:57	11:52	11:48						
Kuurne	70.8	202.6	12:02	11:57	11:52						
Harelbeke											
Bavikhove	72.6	200.8	12:05	12:00	11:55						
Kuurne	73.3	200.1	12:06	12:01	11:56						
Harelbeke											
Bavikhove	73.6	199.8	12:06	12:01	11:56						
Harelbeke	75.3	198.1	12:09	12:03	11:59						
Waregem											
Beveren-Leie	76.7	196.7	12:11	12:06	12:01						
Desselgem	79.2	194.2	12:15	12:09	12:04						
Sint-Eloois-Vijve	81.2	192.2	12:18	12:12	12:07						
<b>Oost-Vlaanderen</b>											
Zulte											
Zulte	84.2	189.2	12:22	12:16	12:11						
Olse	88.0	185.4	12:28	12:22	12:16						
<b>West-Vlaanderen</b>											
Dentergem											
Oeselgem	89.7	183.7	12:31	12:24	12:18						
<b>Oost-Vlaanderen</b>											
Deinze											
Gottem	91.4	182.0	12:33	12:26	12:21						
Grammene	93.5	179.9	12:36	12:30	12:23						
Zulte											
Machelen	94.8	178.6	12:38	12:31	12:25						
Deinze											
Gottem	95.9	177.5	12:40	12:33	12:27						
Zulte											
Machelen	96.3	177.1	12:40	12:34	12:27						
🚩 Litter Zone	98.1	175.3	12:43	12:36	12:30						
🚩 Feedzone Zone	98.4	175.0	12:44	12:36	12:30						
🚩 Litter Zone	98.9	174.5	12:44	12:37	12:31						
Olse											
	99.0	174.4	12:44	12:37	12:31						
Kruisem											
Kruishoutem	103.0	170.4	12:50	12:43	12:36						
Wannegem-Lede	107.6	165.8	12:57	12:50	12:43						
🏠 Huisepontweg	109.0	164.4	12:59	12:52	12:45						
Huise	111.6	161.8	13:03	12:55	12:48						
Oudenaarde											
Mullem	112.8	160.6	13:05	12:57	12:50						
Kruisem											
Huise	114.2	159.2	13:07	12:59	12:52						
▲ Hill 1: Korte Ast	114.7	158.7	13:08	13:00	12:52						
Oudenaarde											
Mullem	115.7	157.7	13:09	13:01	12:54						
Heurne	116.7	156.7	13:11	13:03	12:55						
Eine	117.4	156.0	13:12	13:04	12:56						
Bevere	120.4	153.0	13:17	13:08	13:00						
Oudenaarde	122.0	151.4	13:19	13:10	13:02						
Leupegem	123.7	149.7	13:22	13:13	13:05						
Melden	125.2	148.2	13:24	13:15	13:07						
Kluisbergen											
Berchem	129.3	144.1	13:30	13:21	13:12						
Kwaremont	134.6	138.8	13:38	13:28	13:20						
▲ Hill 2: Oude Kwaremont	136.8	136.6	13:41	13:31	13:22						
🚩 Litter Zone	137.4	136.0	13:42	13:32	13:23						
Ronse	139.0	134.4	13:44	13:35	13:26						
Kluisbergen											
Zulzeke	141.4	132.0	13:48	13:38	13:29						
Oudenaarde											
Melden	145.0	128.4	13:54	13:43	13:34						
Maarkedal											
Nukerke	146.6	126.8	13:56	13:45	13:36						
▲ Hill 3: Kortekeer	147.3	126.1	13:57	13:46	13:37						
Oudenaarde											
Melden	149.0	124.4	13:59	13:49	13:39						
Maarkedal											
Etikhove	149.3	124.1	14:00	13:49	13:40						
Oudenaarde											
Leupegem	150.5	122.9	14:02	13:51	13:41						
Maarkedal											
Etikhove	151.0	122.4	14:02	13:52	13:42						
Maarke-Kerkem	153.6	119.8	14:06	13:55	13:45						
▲ Hill 4: Eikenberg	155.0	118.4	14:08	13:57	13:47						
Oudenaarde											
Volkegem	155.1	118.3	14:09	13:58	13:47						
Mater	155.9	117.5	14:10	13:59	13:49						
🏠 Holleweg	156.5	116.9	14:11	14:00	13:49						
Volkegem	157.1	116.3	14:12	14:00	13:50						
▲ Hill 5: Wolvenberg	159.1	114.3	14:15	14:03	13:53						
Mater	159.2	114.2	14:15	14:03	13:53						
🏠 Kerkgate	162.7	110.7	14:20	14:08	13:58						
🏠 Jagerij	165.3	108.1	14:24	14:12	14:01						
Horebeke											
Sint-Maria-Horebeke	170.7	102.7	14:32	14:20	14:09						
Zwalm											
Sint-Denijs-Boekel	171.2	102.2	14:33	14:20	14:09						
▲ Hill 6: Molenberg	171.6	101.8	14:33	14:21	14:10						
🚩 Litter Zone	173.5	99.9	14:36	14:24	14:13						
Brakel											
Elst	174.6	98.8	14:38	14:25	14:14						
▲ Hill 7: Marlboroughstraat	175.5	97.9	14:39	14:27	14:15						
Michelbeke	177.0	96.4	14:41	14:29	14:17						
▲ Hill 8: Berendries	179.6	93.8	14:45	14:32	14:21						
Nederbrakel	181.0	92.4	14:47	14:34	14:23						

	km +	km -	40 km/h	42 km/h	44 km/h		km +	km -	40 km/h	42 km/h	44 km/h
<b>Hill 9: Valkenberg</b>	184.9	88.5	14:53	14:40	14:28	<b>Maarkedal</b>					
Elst	185.1	88.3	14:54	14:40	14:28	Etikhove	231.6	41.8	16:03	15:47	15:32
Zegelsem	186.7	86.7	14:56	14:43	14:31	<b>Litter Zone</b>	231.7	41.7	16:04	15:47	15:32
<b>Litter Zone</b>	187.6	85.8	14:57	14:44	14:32	Mariaborrestraat	232.8	40.6	16:05	15:49	15:33
<b>Feed Zone</b>	187.8	85.6	14:58	14:44	14:32	<b>Hill 15: Steenbeekdries</b>	234.2	39.2	16:07	15:51	15:35
<b>Litter Zone</b>	188.6	84.8	14:59	14:45	14:33	Stationsberg	234.7	38.7	16:08	15:51	15:36
<b>Horebeke</b>	188.6	84.8	14:59	14:45	14:33	Nukerke	235.4	38.0	16:09	15:52	15:37
Sint-Kornelis-Horebeke	188.6	84.8	14:59	14:45	14:33	Etikhove	235.9	37.5	16:10	15:53	15:38
Sint-Maria-Horebeke	189.5	83.9	15:00	14:47	14:34	<b>Hill 16: Taaienberg</b>	236.6	36.8	16:11	15:54	15:39
<b>Maarkedal</b>	191.9	81.5	15:04	14:50	14:38	Nukerke	239.3	34.1	16:15	15:58	15:42
Schorisse	191.9	81.5	15:04	14:50	14:38	<b>Ronse</b>	242.2	31.2	16:19	16:02	15:46
<b>Hill 10: Berg Ten Houte</b>	197.4	76.0	15:12	14:58	14:45	<b>Hill 17: Kruisberg/Hotond</b>	246.9	26.5	16:26	16:09	15:53
<b>Henegouwen - Hainaut</b>						<b>Kluisbergen</b>					
Ellezelles	198.9	74.5	15:14	15:00	14:47	Kwaremont	248.3	25.1	16:28	16:11	15:55
<b>Oost-Vlaanderen</b>						<b>Litter Zone</b>	249.9	23.5	16:31	16:13	15:57
<b>Ronse</b>	200.1	73.3	15:16	15:02	14:49	Berchem	252.2	21.2	16:34	16:16	16:00
<b>Hill 11: Kanarieberg</b>	202.9	70.5	15:20	15:06	14:53	Kwaremont	254.6	18.8	16:38	16:20	16:03
<b>Maarkedal</b>						<b>Hill 18: Oude Kwaremont</b>	256.7	16.7	16:41	16:23	16:06
Nukerke	204.6	68.8	15:23	15:08	14:55	<b>Hill 19: Paterberg</b>	260.1	13.3	16:46	16:28	16:11
<b>Kluisbergen</b>						Berchem	261.7	11.7	16:49	16:30	16:13
Kwaremont	210.4	63.0	15:32	15:17	15:03	<b>West-Vlaanderen</b>					
<b>Litter Zone</b>	212.0	61.4	15:34	15:19	15:05	<b>Avelgem</b>					
Berchem	214.3	59.1	15:37	15:22	15:08	Kerkhove	264.4	9.0	16:53	16:34	16:17
Kwaremont	216.7	56.7	15:41	15:25	15:11	<b>Oost-Vlaanderen</b>					
<b>Hill 12: Oude Kwaremont</b>	218.8	54.6	15:44	15:29	15:14	<b>Wortegem-Petegem</b>					
<b>Hill 13: Paterberg</b>	222.3	51.1	15:49	15:33	15:19	Elssegem	266.7	6.7	16:56	16:37	16:20
Zulzeke	224.9	48.5	15:53	15:37	15:23	Petegem-aan-de-Schelde	268.6	4.8	16:59	16:40	16:22
<b>Oudenaarde</b>	226.2	47.2	15:55	15:39	15:24	<b>Litter Zone</b>	271.2	2.2	17:03	16:43	16:26
Melden	226.2	47.2	15:55	15:39	15:24	<b>Oudenaarde</b>					
<b>Hill 14: Koppenberg</b>	228.8	44.6	15:59	15:43	15:28	Bevere	272.1	1.3	17:04	16:45	16:27
						<b>Aankomst</b>	273.4	0.0	17:06	16:47	16:29



# Ronde van Vlaanderen 2023

## Donderdag 30 maart 2023

### BRIEFINGS

Digitale veiligheidsbriefing: 19u15

## Start Brugge

### Zaterdag 1 april 2023

#### PERMANENTIE

BMCC, Sint-Maartensbilk 1, 8000 Brugge  
14u00 tot 19u00

Inschrijving van de ploegen: 14u00 tot  
15u45

Vergadering UCI-commissarissen,  
organisatie en ploegleiders: 16u00  
Maja Leye +32 474 55 45 13

#### JURY

BMCC, Sint-Maartensbilk 1, 8000 Brugge  
Uitreiking rugnummers: 14u00 tot  
15u45

#### PERS

BMCC, Sint-Maartensbilk 1, 8000 Brugge  
Uitreiking persaccreditaties: 14u00 tot  
18u00

#### BRIEFINGS

16u00 Ploegleiders  
17u00 Persfotografen

#### PARKING

Ondergrondse parking – 't Zand, 8000  
Brugge

### Zondag 2 april 2023

#### PERMANENTIE

Basisschool Het Palet – Nieuwstraat 2,  
8000 Brugge  
8u00 tot 10u00

#### TEAMS

Rennerspark: 't Zand  
Ploegenpresentatie: 8u25 tot 9u40  
Opstelling wedstrijdcaravaan: 9u45  
Officiële start: 10u00  
Officiële start: 10u16 na 8,3 km  
neutralisatie

#### BRIEFINGS

8u45 Alle chauffeurs en motards  
9u00 Medische briefing

#### PARKING

Teams: 't Zand  
Wagens voor wedstrijd: Wollestraat  
Wagens na wedstrijd: Oude Burg  
Pers: Parking 't Zand ondergronds

## Jeudi 30 mars 2023

### BRIEFINGS

Briefing de sécurité digitale : 19h15

## Départ Bruges

### Samedi 1 avril 2023

#### PERMANENCE

BMCC, Sint-Maartensbilk 1, 8000 Brugge  
14h00 à 19h00

Inscriptions des équipes : 14h00 à  
15h45

Réunion des commissaires UCI,  
l'organisation et les directeurs sportifs  
: 16h00  
Maja Leye +32 474 55 45 13

#### JURY

BMCC, Sint-Maartensbilk 1, 8000 Brugge  
Distribution des dossards : 14h00 à  
15h45

#### PRESSE

BMCC, Sint-Maartensbilk 1, 8000 Brugge  
Distribution des accréditations de  
presse : 14h00 à 18h00

#### BRIEFINGS

16h00 Directeurs sportifs  
17h00 Photographes de presse

#### PARKING

Parking souterrain – 't Zand, 8000  
Brugge

### Dimanche 2 avril 2023

#### PERMANENCE

École primaire Het Palet – Nieuwstraat 2,  
8000 Brugge  
8h00 à 10h00

#### ÉQUIPES

Zone des équipes : 't Zand  
Présentation des équipes : 8h25 à 9h40  
Emplacement caravane de course :  
9h45  
Départ officieux : 10h00  
Départ officiel : 10h16 après 8,3 km  
neutralisés

#### BRIEFINGS

8h45 Tous les chauffeurs et motards  
9h00 Briefing médicale

#### PARKING

Équipes : 't Zand  
Véhicules devant la course : Wollestraat  
Voitures derrière la course : Oude Burg  
Presse : 'Parking t Zand sous terrain

## Thursday 30 March 2023

### BRIEFINGS

Digital safety briefing: 7.15 pm

## Start Bruges

### Saturday 1 April 2023

#### PERMANENCE

BMCC, Sint-Maartensbilk 1, 8000 Brugge  
2.00 pm to 7.00 pm

Registration of the teams: 2.00 pm to  
3.45 pm

Meeting of UCI commissioners,  
organization and sports directors: 4.00  
pm  
Maja Leye +32 474 55 45 13

#### JURY

BMCC, Sint-Maartensbilk 1, 8000 Brugge  
Distribution of race numbers: 2.00 pm  
to 3.45 pm

#### PRESS

BMCC, Sint-Maartensbilk 1, 8000 Brugge  
Distribution of press accreditations:  
2.00 pm to 8.00 pm

#### BRIEFINGS

4.00 pm Team managers  
5.00 pm Press photographers

#### PARKING

Underground parking – 't Zand, 8000  
Brugge

### Sunday 1 April 2023

#### PERMANENCE

Primary school Het Palet – Nieuwstraat  
2, 8000 Brugge  
8.00 am to 10.00 am

#### TEAMS

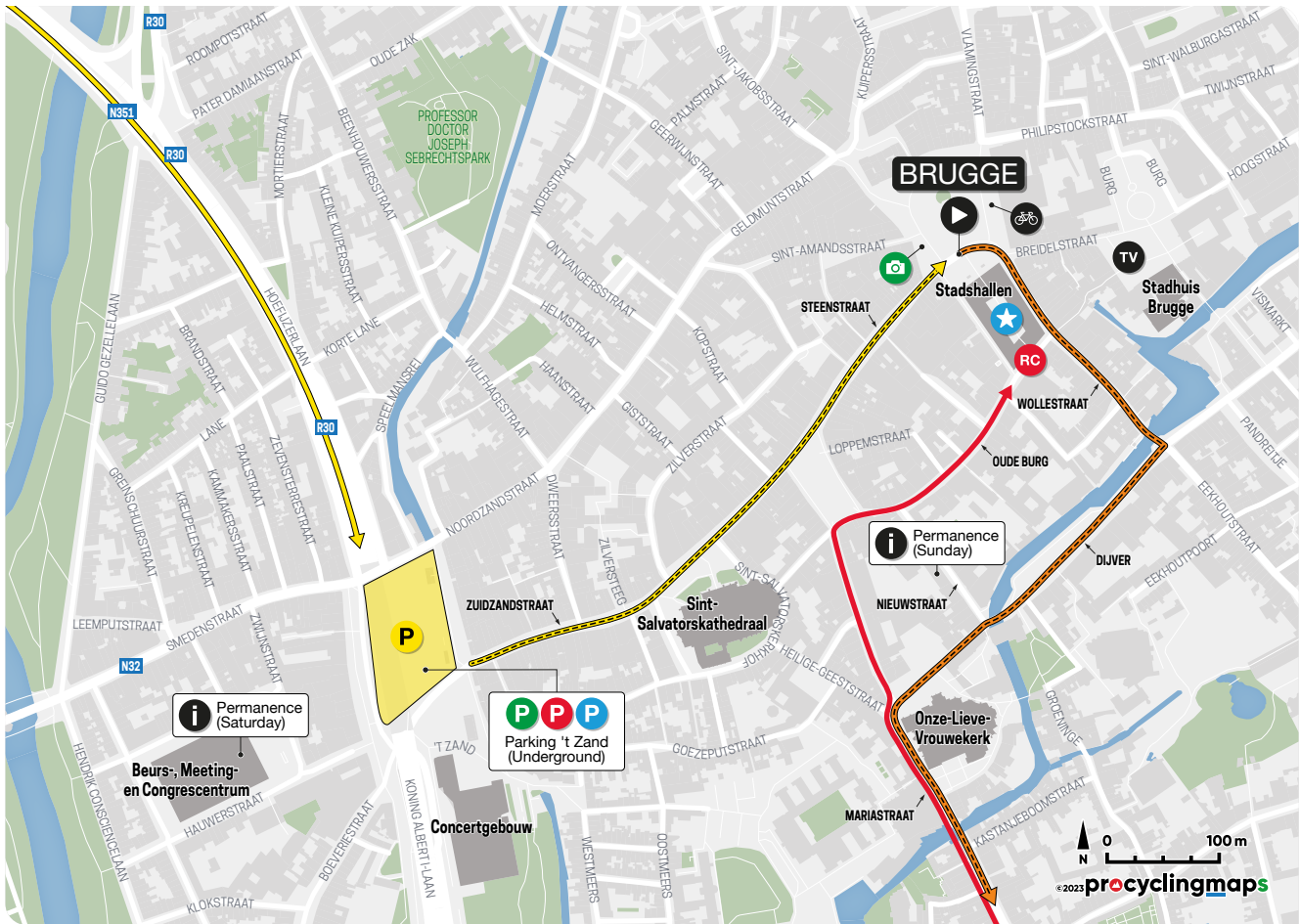
Team zone: 't Zand  
Team presentation: 8.25 am to 9.40 am  
Formation of the race convoy: 9.45 am  
Unofficial start: 10.00 am  
Official start: 10.16 am after a  
neutralisation of 8,3 km

#### BRIEFINGS

8.45 am All drivers and motorcyclists  
9.00 am Medical briefing





















#### PARKING

Teams: 't Zand  
Vehicles before race: Wollestraat  
Vehicles after race: Oude Burg  
Press: Underground parking 't Zand



## Pictogrammen

ICÔNES / ICONS

- |   |                    |   |                      |   |                      |
|---|--------------------|---|----------------------|---|----------------------|
|  | Teamzone Men Elite |  | Parking VIP          |  | Parking VRT / Sporza |
|  | Parking press      |  | Parkin A-vehicles    |  | Parking race convoy  |
|  | Parking motorbikes |  | Finish               |  | Team presentation    |
|  | Start              |  | VIP zone             |  | Race headquarters    |
|  | Finish podium      |  | Mixed zone           |  | Antidoping           |
|  | Press room         |  | TV compound          |  | Last km              |
|  | Jury               |  | Parking organization |   |                      |



## Aankomst Oudenaarde

**Zondag 2 april 2023**

### AANKOMSTLIJN

Minderbroedersstraat, 9700 Oudenaarde  
Afleiding ploegwagens officials en pers: via bedrijventpark Coupure

### PERSZAAL

Bernarduscollege, Hoogstraat 30,  
9700 Oudenaarde  
9u00 tot 21u00

### PERSCONFERENTIE

PIVA Oudenaarde, Minderbroedersstraat  
6, 9700 Oudenaarde

### MEDISCHE CONTROLE

Trailer in de aankomstzone

### JURY

Container aan de TV compound

### PARKING

Teams: Matthijs Casteleinstraat  
Wedstrijdkaravaan: Bernarduscollege  
A-Wagens: Minderbroedersstraat -  
Bernarduscollege

## Arrivée Oudenaarde

**Dimanche 2 avril 2023**

### LIGNE D'ARRIVÉE

Minderbroedersstraat, 9700 Oudenaarde  
Déviation voitures d'équipes, officiels  
et presse : via parc d'activités Coupure

### SALLE DE PRESSE

Bernarduscollege, Hoogstraat 30,  
9700 Oudenaarde  
9h00 à 21h00

### CONFÉRENCE DE PRESSE

PIVA Oudenaarde, Minderbroedersstraat  
6, 9700 Oudenaarde

### CONTRÔLE MÉDICALE

Trailer dans la zone d'arrivée

### JURY

Conteneur dans la TV compound

### PARKING

Équipes : Matthijs Casteleinstraat  
Caravane de course :  
BBernarduscollege  
Voitures A : Minderbroedersstraat -  
Bernarduscollege

## Finish Oudenaarde

**Sunday 21 April 2023**

### FINISH LINE

Minderbroedersstraat, 9700 Oudenaarde  
Diversion team cars, officials and  
press: via industrial estate Coupure

### PRESS ROOM

Bernarduscollege, Hoogstraat 30,  
9700 Oudenaarde  
9.00 am to 9.00 pm

### PRESS ROOM

PIVA Oudenaarde, Minderbroedersstraat  
6, 9700 Oudenaarde

### MEDICAL CONTROL

Trailer in the finish zone

### JURY

Container in the TV compound

### PARKING

Teams: Matthijs Casteleinstraat  
Race convoy : Bernarduscollege  
A Vehicles : Minderbroedersstraat -  
Bernarduscollege



## Bevoorrading

RAVITAILLEMENT / FEED ZONE

KM	GEMEENTE / COMMUNE / CITY	STRAAT / RUE / STREET
187,8	Zegelsem	Oudenaardsestraat (N8)

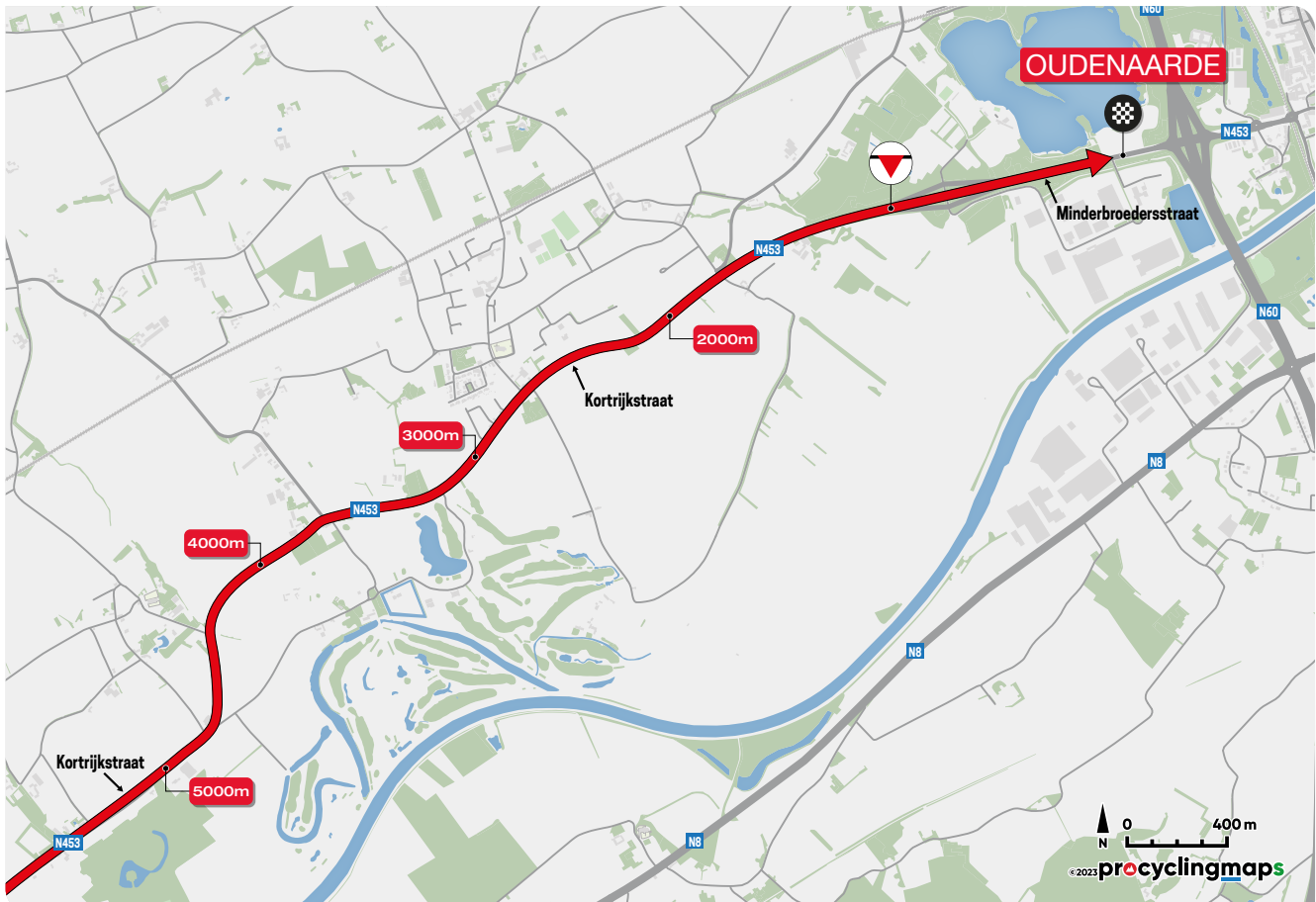
## Wegwerpzones

ZONE DE DÉCHETS / LITTER ZONES

KM	GEMEENTE / COMMUNE / CITY	STRAAT / RUE / STREET
37,8	Ruiselede	Poekestraat
58,0	Ingelmunster	Grote Roeselarestraat
98,1	Zulte	Rijksweg (N43)
137,4	Kluisbergen	Ronde van Vlaanderenstraat
173,5	Zwalm	Marlboroughstraat
187,6	Zegelsem	Oudenaardsestraat (N8)
212,0	Kluisbergen	Ronde van Vlaanderenstraat
231,7	Oudenaarde	Rijksweg (N60)
271,1	Petegem-aan-de-Schelde	Kortrijkstraat (N453)

## Laatste kilometers

DERNIERS KILOMÈTRES / LAST KILOMETERS



## Wedstrijdereglement

### **Art. 1. Organisatie**

Ronde van Vlaanderen wordt georganiseerd door vzw Renners In Aantocht en wordt verreden op zondag 2 april 2023 onder de reglementen van Belgian Cycling en UCI.

### **Art. 2. Type wedstrijd**

Ronde van Vlaanderen is voorbehouden voor Elite Mannen. De wedstrijd maakt deel uit van de UCI WorldTour. Overeenkomstig het UCI-reglement worden punten volgens onderstaande tabel toegekend.

### **Art. 3. Deelname**

Volgens artikel 2.1.005 van het UCI-reglement is de wedstrijd open voor volgende ploegen: UCI WorldTeams en uitgenodigde UCI ProTeams. Volgens artikel 2.2.003 van het UCI-reglement is het aantal renners per ploeg vastgesteld op 7.

### **Art. 4. Permanentie**

De permanentie bij de start is geopend op zaterdag 1 april 2023 van 14u00 tot 18u00 in het BMCC Brugge - Sint-Maartensbilk 1, 8000 Brugge en op zondag 2 april 2023 van 8u00 tot 10u00 in basisschool Het Palet - Nieuwstraat 2, 8000 Brugge. De inschrijving van de renners en de uitreiking van de rugnummers aan de verantwoordelijken der ploegen gebeurt op zaterdag 2 april 2023 tussen 14u00 en 15u45. De vergadering met de sportbestuurders, georganiseerd volgens het artikel 1.2.087

van het UCI-reglement, in bijzijn van het College der Commissarissen, gaat door op zaterdag 2 april 2023 om 16u00.

### **Art. 5. Radio Tour**

De wedstrijd informatie wordt uitgezonden op Radio Tour frequentie 164.63125 en wordt verzorgd door Belgian Cycling.

### **Art. 6. Neutrale technische assistentie**

De neutrale technische assistentie wordt door Libema Service Support - Shimano Team verzekerd. Deze dienst is samengesteld uit drie neutrale wagens en een motor.

### **Art. 7. Tijdslimiet**

Elke renner die aankomt met een achterstand van meer dan 8% van de tijd van de winnaar wordt niet weerhouden in de klassering. De tijdslimiet kan in geval van uitzonderlijke omstandigheden door het College der Commissarissen, in samenspraak met de organisatie, verhoogd worden.

### **Art. 8. Technische zone**

Er is een vaste technische zone voor de teams voorzien boven aan de Oude Kwaremont. Volgens artikel 2.3.029 van het UCI-reglement mogen in die zone enkel wielen gewisseld worden.

### **Art. 9. Rangschikking - Bonificaties**

De volgende rangschikking zal opgemaakt worden: de individuele rangschikking volgens de volgorde van het overschrijden

van de aankomstlijn. Deze rangschikking bepaalt de toekenning van de prijzen en de punten. Er zijn geen andere rangschikkingen of bonificaties.

### **Art. 10. Prijzen**

Het totaal bedrag aan prijzen voor deze wedstrijd is €50.000. De prijzen worden verdeeld volgens onderstaande tabel en worden uitbetaald via Belgian Cycling, aan wie de organisatie het volledige bedrag heeft overgemaakt.

### **Art. 11. Medische controle**

Het antidopingreglement van de UCI is volledig van toepassing op deze wedstrijd. Bovendien past zich eveneens de Belgische antidopingwetgeving toe. De dopingcontrole vindt plaats in een trailer aan de aankomst in de Minderbroedersstraat, 9700 Oudenaarde.

### **Art. 12. Protocol**

Volgens artikel 1.2.112 van het UCI-reglement dienen de eerste drie geklasseerde renners van de wedstrijd zich voor het protocol aan te bieden. De winnaar wordt tevens verzocht zich na de medische controle naar de perszaal te begeven voor interviews. De huldigingsceremonie zal plaatsvinden na de aankomst van de vrouwen.

### **Art. 13. Straffen**

Het straffenbarema van de UCI is het enige dat van toepassing is.

## Règlement de la course

### **Art. 1. Organisation**

Le Tour des Flandres est organisé par l'asbl Renners In Aantocht et se déroulera le dimanche 2 avril 2023 sous les réglementations de Belgian Cycling et de l'UCI.

### **Art. 2. Type d'épreuve**

Le Tour des Flandres est réservé aux hommes d'élite. Cette épreuve fait partie de l'UCI WorldTour. Conformément au règlement de l'UCI, les points du tableau ci-dessous seront attribués.

### **Art. 3. Participation**

Selon l'article 2.1.005 du règlement de l'UCI, la compétition est ouverte aux équipes suivantes : UCI WorldTeams et UCI ProTeams invités. Selon l'article 2.2.003 du règlement de l'UCI, le nombre de coureurs par équipe est fixé à 7.

### **Art. 4. Permanence**

La permanence au départ sera ouverte le samedi 1 avril 2023 de 14h00 à 18h00 à BMCC Brugge - Sint-Maartensbilk 1, 8000 Brugge et le dimanche 2 avril 2023 de 8h00 à 10h00 à l'école primaire Het Palet

- Nieuwstraat 2, 8000 Brugge. L'enregistrement des coureurs et la distribution des dossards aux chefs d'équipe auront lieu le samedi 1 avril 2023 entre 14h et 15h45. La réunion avec les directeurs sportifs, organisée selon l'article 1.2.087 du règlement de l'UCI, en présence du Collège des Commissaires, aura lieu le samedi 1 avril 2023 à 16h00.

### **Art. 5. Radio Tour**

Les informations sur la course seront diffusées sur la fréquence 164.63125 de Radio Tour et seront assurées par Belgian Cycling.

### **Art. 6. Assistance technique neutre**

L'assistance technique neutre est assurée par Libema Service Support - Shimano Team. Ce service est composé de trois voitures neutres et d'une moto.

### **Art. 7. Délai d'arrivée**

Tout coureur qui arrive avec un retard de plus de 8% du temps du vainqueur ne sera pas retenu au classement. Le délai peut être augmenté en cas de circonstances exceptionnelles par le Conseil

des commissaires, en accord avec l'organisation.

### **Art. 8. Zone technique**

Il y a une zone technique fixe pour les équipes sur l'Oude Kwaremont. Selon l'article 2.3.029 de la règlement de l'UCI la zone est réservée seulement pour changer des roues.

### **Art. 9. Classements - Bonifications**

Le classement suivant sera établi : le classement individuel selon l'ordre de passage de la ligne d'arrivée. Ce classement détermine l'attribution des prix et des points. Il n'y a pas d'autres classements ou bonifications.

### **Art. 10. Prix**

Le montant total des prix pour cette course est de 40 000 €. Les prix seront attribués selon le tableau ci-dessous et seront payés par Belgian Cycling, à qui l'organisation a transféré la totalité du montant.

#### **Art. 11. Contrôle médicale**

La réglementation anti-dopage de l'UCI s'applique pleinement à cette course. En outre, la législation antidopage belge s'applique également. Le contrôle antidopage aura lieu au trailer à l'arrivée dans la Minderbroedersstraat, 9700 Oudenaarde.

#### **Art. 12. Protocole**

Selon l'article 1.2.112 du règlement UCI, les trois premiers coureurs classés de l'épreuve doivent se présenter au protocole. Le gagnant sera également invité à se rendre dans la salle de presse pour des interviews après le contrôle médical. La

cérémonie protocolaire aura lieu après la course des femmes élites.

#### **Art. 13. Pénalités**

Le barème des pénalités de l'UCI est le seul applicable.

## Race regulations

#### **Art. 1. Organisation**

Ronde van Vlaanderen is organised by vzw Renners In Aantocht and will be held on Sunday 2 April 2023 under UCI regulations.

#### **Art. 2. Type of event**

Ronde van Vlaanderen is reserved for Elite Men. The race is part of the UCI World-Tour. In accordance with UCI regulations, points will be awarded according to the table below.

#### **Art. 3. Participation**

According to Article 2.1.005 of the UCI regulations, the race is open to the following teams: UCI WorldTeams and invited UCI ProTeams. According to Article 2.2.003 of the UCI regulations, the number of riders per team is set at 7.

#### **Art. 4. Permanence**

The race headquarters at the start will be open on Saturday 1 April 2023 from 2.00 pm to 7.00 pm in BMCC Brugge - Sint-Maartensbilk 1, 8000 Brugge and on Sunday 2 April 2023 from 8.00 am to 10.00 am in primary school Het Palet Nieuwstraat 2, 8000 Brugge. The registration of the riders and the distribution of the bib numbers to the team leaders will take place on Saturday 1 April 2023 between 2 pm and 3.45 pm. The meeting with the

sports directors, organised in accordance with article 1.2.087 of the UCI regulations, in the presence of the Board of Commissioners, will take place on Saturday 1 April 2023 at 4.00 pm.

#### **Art. 5. Radio Tour**

Race information will be broadcast on Radio Tour frequency 164.63125 and will be provided by Belgian Cycling.

Art. 6. Neutral technical support  
Neutral technical assistance is provided by Libema Service Support - Shimano Team. This service is composed of two neutral cars and a motorbike.

#### **Art. 7. Time limit**

Any rider who arrives with a time deficit of more than 8% of the winner's time will not be retained in the classification. The time limit may be increased in case of exceptional circumstances by the Board of Commissioners, in agreement with the organisation.

#### **Art. 8. Technical zone**

There is a technical zone on the Oude Kwaremont. In accordance with UCI regulation 2.3.029 this zone can only be used for changing wheels.

#### **Art. 9. Classifications – Bonifications**

The following ranking will be made up: the individual ranking according to the order

of crossing the finish line. This ranking determines the allocation of prizes and points. There are no other rankings or bonifications.

#### **Art. 10. Prize money**

The total prize amount for this race is €50,000. The prizes will be distributed according to the table below and will be paid through Belgian Cycling, to whom the organisation has transferred the full amount.

#### **Art. 11. Medical control**

The UCI anti-doping regulations fully apply to this race. Moreover, the Belgian anti-doping legislation also applies. The doping control will take place at the trailer at the finish in Minderbroedersstraat, 9700 Oudenaarde

#### **Art. 12. Protocol**

According to Article 1.2.112 of the UCI regulations, the first three classified riders of the race must present themselves for the protocol. The winner will also be asked to go to the press room for interviews after the medical control. The ceremony will take place after the finish of the women's race.

#### **Art. 13. Penalties**

The UCI's penalty scale is the only one applicable.

## Punten

POINTS / POINTS

1	2	3	4	5	6	7	8	9	10	11	12	13	14	15	16 - 20	21 - 30	31 - 50	51 - 55	56 - 60
800	640	520	440	360	280	240	200	160	135	110	95	85	65	55	50	30	15	10	5

## Prijzen

PRIX / PRIZES

1	2	3	4	5	6	7	8	9	10
€20 000	€10 000	€5 000	€2 500	€2 000	€1 500	€1 500	€1 000	€1 000	€500
11	12	13	14	15	16	17	18	19	20
€500	€500	€500	€500	€500	€500	€500	€500	€500	€500



## Contact

Flanders Classics nv - Wielierclub RIA  
Harenssesteenweg 228, 1800 Vilvoorde  
T: +32 2 303 35 00  
E: info@flandersclassics.be  
www.rondevanvlaanderen.be

## Organogram

ORGANIGRAMME / ORGANOGRAM

### ALGEMENE COÖRDINATIE /

### COORDINATION GÉNÉRAL /

### GENERAL COORDINATION

Nicolas Denys +32 474 85 70 16

Maja Leye +32 474 55 45 13

### KOERSDIRECTIE / DIRECTION DE COURSE /

### RACE MANAGEMENT

Scott Sunderland +32 471 06 02 57

Wim Van Herreweghe +32 475 37 07 00

Tom Van Campfort +32 499 81 17 11

### ADJUNCT KOERSDIRECTEUR /

### DIRECTEUR DE COURSE ADJOINT /

### DEPUTY RACE DIRECTOR

Jacques Hasebeijt +32 475 61 79 18

### PERMANENTIE / PERMANENCE /

### HEAD QUARTERS

Maja Leye +32 474 55 45 13

Linh Eliano +32 471 44 09 22

### COÖRDINATIE TEAMS /

### COORDINATION ÉQUIPES /

### ORGANIZATION TEAMS

Nicolas Denys +32 474 85 70 16

### PERSDIENST /

### SERVICE DE PRESSE /

### PRESSROOM

Guy Vermeiren +32 477 47 77 31

### MEDISCHE DIENST /

### SERVICE MÉDICAL /

### MEDICAL SERVICE

Centraal nummer

+32 478 77 07 39

Coördinatie medisch team

Luc Devolder – Caroline Dom

Chief Medical Officer (CMO)

Dr. Mathieu Vermeersch

Artsen

Dr. Mathieu Vermeersch

Dr. Ingrid Dieltjes

Dr. Walter Jacobs

Ziekenwagens

Ambulancedienst Turnhout

### COÖRDINATIE SEINGEVERS /

### COORDINATION SIGNALEURS /

### COORDINATION SIGNALLERS

Jean-Pierre Defrenne +32 498 36 33 65

### VEILIGHEIDSCOÖRDINATIE /

### COORDINATION SÉCURITÉ /

### SAFETY COORDINATION /

Veiligheidsmanager

Nicolas Denys +32 474 85 70 16

Veiligheidscoördinator in wedstrijd

Walter Wouters +32 475 62 14 81

### REGULATOREN / RÉGULATEURS /

### REGULATORS

Kenny De Marteleire

Frank Hoste

Jurgen Foré

### TECH COÖRDINATIE FED. POLITIE /

### COORDINATEUR TECHN. POLICE FÉD. /

### TECH. COORDINATOR FED. POLICE /

Kristiaan Popelier

### ORGANISATIE START – AANKOMST /

### ORGANISATION DÉPART-ARRIVÉE /

### ORGANIZATION START – FINISH

Start (Brugge)

Maja Leye +32 474 55 45 13

Laurens Lenaerts +32 496 38 85 54

Tom Van Campfort +32 499 81 17 11

Aankomst (Oudenaarde)

Brecht Toelen +32 478 90 58 50

Nicolas Denys +32 474 85 70 16

Joppe Thiessen +32 479 52 42 14

Raoul De Weger +32 475 48 38 32

Eva Roels (Stad Oudenaarde)

Tom De Bleekere (Stad Oudenaarde)

Cedric Janssens (Stad Oudenaarde)

### WAGENPARK / PARC AUTOMOBILE /

### VEHICLE FLEET

Mathias Schoot +32 494 71 87 02

Mélanie Derweduwen +32 474 72 73 23

### PLAATSING PUBLICITEIT /

### PLACEMENT DE PUBLICITÉ /

### PUBLICITY PLACEMENT

ET Productions – Joppe Thiessen

+32 479 52 42 14

### WEBSITE

Hannes Del'Haye +32 498 32 33 39

### GRAFISCHE COMMUNICATIE /

### COMMUNICATION GRAPHIQUE /

### GRAPHIC COMMUNICATION

Jan Wouters

### PLANNEN PARCOURS / PLANS PARCOURS /

### ROUTE PLAN

Jan Wouters

ProCyclingMaps

### TV RECHTEN / DROITS TÉLÉ / TV RIGHTS

Host broadcaster

VRT Sporza

Internationaal

Infront Sports

Coördinatie

Wim Tack

Raoul De Weger

## Jury en commissarissen

JURY ET COMMISSAIRES /  
JURY AND COMMISSIONAIRES

### UCI VOORZITTER / PRÉSIDENT / PRESIDENT

Peter Stuppacher

### AANKOMSTRECHTER / JUGE D'ARRIVÉE /

### FINISH JUDGE

Arent Arnout

### COMMISSARIS / COMMISSAIRE /

### COMMISSIONER UCI 2

Alexander Donike

### COMMISSARIS / COMMISSAIRE /

### COMMISSIONER UCI 3

Guy Dobbelaere

### COMMISSARIS / COMMISSAIRE /

### COMMISSIONER UCI 4 NAT.

Luc Herpelinck

### COMMISSARIS / COMMISSAIRE /

### COMMISSIONER UCI 5

Jurgen De Vuyst

### TV/SUPPORT COMMISSARIS / COMMISSAIRE /

### COMMISSIONER

Thierry Diederer

### TV/SUPPORT TRAINEE

Kenneth Simonssen

### ANTI-FRAUDE DUO

Jurgen Deryckere

### WEDSTRIJD ADMINISTRATIE /

### ADMINISTRATION DE COURSE /

### RACE ADMINISTRATION

Sabine Vanhoute, Freddy Van Steen

### COMMISSARIS / COMMISSAIRE /

### COMMISSIONER MOTO 1

Jurgen Deryckere

### COMMISSARIS / COMMISSAIRE /

### COMMISSIONER MOTO 2

Gregory De Schrijver

### COMMISSARIS BEZEMWAGEN /

### COMMISSAIRE CAMION BALAI /

### COMMISSIONER BROOM TRUCK

Erik Van Goethem

### PILOOT / PILOTE / PILOT MOTO BELGIAN

### CYCLING

Vincent Van Impe, Benny Smet

### FOTOFINISH

Chronorace – Christian Lemasson

### TELECOM TEAM JURY

Michel Havelange

### SPEAKER RADIO TOUR

Jan Weymeersch

### INFO MOTO

Miguel De Ruyck

### RADIO TOUR FREQUENTIE

Kan 1 - 164.63125 Mhz

# Uitslag 2022

RÉSULTATS 2022 / RESULTS 2022

1		<b>Mathieu Van der Poel</b>	Alpecin-Fenix	6:18:30
2		<b>Dylan Van Baarle</b>	Ineos Grenadiers	
3		<b>Valentin Madouas</b>	Groupama – FDJ	
4		<b>Tadej Pogacar</b>	UAE Team Emirates	
5		<b>Stefan Küng</b>	Groupama – FDJ	+ 2"
6		<b>Dylan Teuns</b>	Bahrain – Victorious	
7		<b>Fred Wright</b>	Bahrain – Victorious	+11"
8		<b>Mads Pedersen</b>	Trek – Segafredo	+48"
9		<b>Christophe Laporte</b>	Jumbo-Visma	
10		<b>Alexander Kristoff</b>	Intermarché – Wanty – Gobert Matériaux	
11		<b>Michael Matthews</b>	Team BikeExchange – Jayco	
12		<b>Jan Tratnik</b>	Bahrain – Victorious	
13		<b>Tiesj Benoot</b>	Jumbo-Visma	+1'02"
14		<b>Thomas Pidcock</b>	Ineos Grenadiers	+1'05"
15		<b>Greg Van Avermaet</b>	AG2R Citroën Team	+1'07"
16		<b>Danny Van Poppel</b>	Bora-Hansgrohe	
17		<b>Matis Louvel</b>	Team Arkéa Samsic	
18		<b>John Degenkolb</b>	Team DSM	
19		<b>Mike Teunissen</b>	Jumbo-Visma	
20		<b>Alex Aranburu</b>	Movistar Team	

# Afleidingen

DÉVIATIONS / DETOURS

Koppenberg

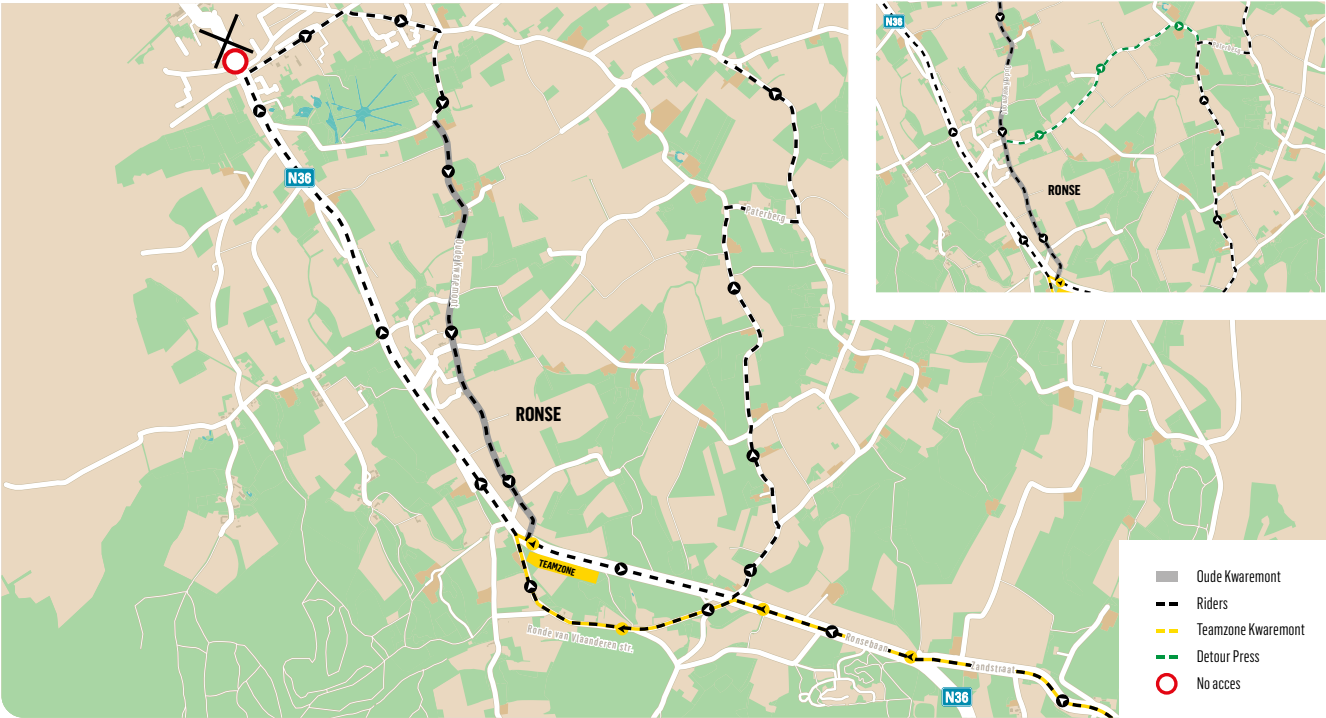


Paterberg



# Technische zone Oude Kwaremont

ZONE TECHNIQUE OUDE KWAREMONT / TECHNICAL ZONE OUDE KWAREMONT





## Zelfklevers

Alle volgers in de wedstrijdcaravaan van de Elite Mannen ontvangen twee genummerde volgbewijzen in zelfklevende vinyl, waarvan het grote exemplaar moet bevestigd worden op de bovenkant van de voorruit en het kleine exemplaar links onder op de achterraut. De volgers in de karavaan van de Elite Vrouwen ontvangen één sticker. Daarnaast ontvangen ze een volgbewijs uitgereikt door de KBWB dat aan de binnenkant van de voorruit geplaatst moet worden.

Alle volgers in de karavaan dragen gele stickers (Jury, Organisatie, Ploegen, Medische dienst). Enkel de volgwagens van de pers dragen de groene kleur. Geen enkele andere kleur is toegelaten in de wedstrijd. Elke ploeg ontvangt twee langwerpige **TEAM** stickers, één met een rood nummer voor de wagen van de sportdirecteur en één met een zwart nummer voor de tweede sportdirecteur.

① Enkel de wagens met de langwerpige gele en groene stickers en ② moto's met de groene en gele stickers worden toegelaten in de wedstrijdcaravaan, tussen de rode en de groene vlag. Op alle stickers is er ruimte voor een nummer. Dat nummer dient altijd leesbaar te zijn.

③ Enkel de teamwagens uitgerust met een gele sticker **FEED ZONE** kunnen zich opstellen in de bevoorradingszone langs het parcours.

④ **Letter A** - Enkel de wagens / moto's uitgerust met een 'A' mogen de aankomstlijn overschrijden.

⑤ **Letter K** - Enkel de wagens / moto's uitgerust met een 'K' mogen de Koppenberg oprijden.

⑥ De wagens / moto's met rode, groene en blauwe stickers maken geen deel uit van de wedstrijdcaravaan. Ze mogen enkel het parcours dwarsen als ze de toelating krijgen van de betrokken seingever. Ze mogen het parcours volgen buiten de rode en de groene vlag.

## Passen

⑦ Passen met "dambord motief"  
= toegang tot de aankomstzone

⑧ Passen zonder "dambord motief"  
= geen toegang tot de aankomstzone

## Autocollants

Tous les véhicules suiveurs de la caravane des Hommes Élites ont reçu deux laissez-passer en vinyle autocollant à apposer sur le haut du pare-brise (pour le grand exemplaire) et en bas à gauche de la lunette arrière (pour le petit modèle). Les suiveurs des Femmes Élites ont reçu un laissez-passer. Ils ont en outre reçu un laissez-passer délivré par la RLVB à placer derrière le pare-brise.

Tous les suiveurs de la caravane portent des autocollants jaunes (jury, organisation, équipes, docteur). Seuls les véhicules suiveurs de la presse portent la couleur verte. Aucune autre couleur n'est admise sur la course. Chaque équipe reçoit deux autocollants (oblongs) **TEAM**, l'un avec un numéro rouge pour la voiture du directeur sportif et l'autre avec un numéro noir pour le deuxième directeur sportif.

① Seulement les véhicules (oblongs) / ② motos avec autocollants verts et jaunes sont autorisés dans la caravane de course, entre le drapeau rouge et vert. Tous les autocollants ont un espace prévu pour un numéro. Ce numéro doit être lisible à chaque instant.

③ Seuls les véhicules avec un autocollant jaune **FEED ZONE** peuvent prendre place dans la zone de ravitaillement.

④ **Lettre A** - Seuls les véhicules / motos équipés d'un 'A' peuvent traverser la ligne d'arrivée.

⑤ **Lettre K** - Seulement les véhicules / motos équipés d'un 'K' peuvent traverser le Koppenberg.

⑥ Les véhicules / motos avec des autocollants rouges, vert et bleus ne font pas partie de la caravane de course. Ils peuvent uniquement traverser le parcours, quand le signaleur le leur autorise. Ils peuvent suivre le parcours en dehors du drapeau rouge et vert.

## Laisser Passer

⑦ Laisser passer avec "motif de damier"  
= accès à la zone d'arrivée

⑧ Laisser passer sans "motif de damier"  
= pas d'accès à la zone d'arrivée.

## Stickers

All vehicles in the race caravan of the Men Elite receive two numbered vehicle permits made of self-adhesive vinyl. The larger permit must be affixed to the top of the front windscreen, and the smaller permit stuck to the lower left-hand corner of the rear windscreen. The followers in the women's race receive one sticker. These vehicles also receive a permit issued by the Royal Belgian Cycling League, which must be positioned on the inside of the front windscreen.

All vehicles in the caravan have yellow stickers (Jury, Organisers, Teams, Medical). Only press vehicles have green stickers. No other color of sticker is permitted in the race. Each team receives two rectangular **TEAM** stickers, one with a red number for the sports director's car and one with a black number for the second sports director.

Access to the race caravan, between the red and green flags, is authorised only for ① cars with the rectangular green and yellow stickers and for ② motorcycles with the green and yellow stickers. Space has been reserved on each sticker for a number. This number must be legible at all times.

③ Only the vehicles with a yellow **FEED ZONE** sticker are allowed in the provisioning zone.

④ **Letter A** - Only cars/motorcycles bearing the letter 'A' are permitted to cross the finish line.

⑤ **Letter K** - Only cars/motorcycles bearing the letter 'K' are permitted to drive up the Koppenberg.

⑥ Cars/motorcycles with red, green and blue stickers are not part of the race caravan. They are only permitted to cross the route when granted permission by the relevant signaller. They are permitted to follow the route outside the red and green flags.

## Passes

⑦ Passes with "chequerboard"  
= access to the finish area

⑧ Passes without "chequerboard"  
= no access to the finish area

1 Men Elite

3 Men Elite

1 Women Elite

3 Women Elite

7 Men Elite

8 Men Elite

1 Men Elite

2 Men Elite

4 Men Elite

5 Men Elite

1 Women Elite

2 Women Elite

4 Women Elite

5 Women Elite

7 Women Elite

8 Women Elite

6 Men Elite

6 Women Elite

# Ziekenhuizen

HÔPITAUX / HOSPITALS

	ADRES / ADRESSE / ADDRESS	TEL
UZA Antwerpen	Wilrijkstraat 10, Edegem	+32 38 21 30 00
Sint Augustinus	Oosterveldlaan 24, Antwerpen	+32 34 43 39 00
AZ Nikolaas	Hospitaalstraat, Sint-Niklaas	+32 37 60 60 00
AZ Lokeren	Iepelstraat 2, Lokeren	+32 52 25 20 11
AZ Maria Middelaes Gent	Kroonveldlaan, Dendermonde	+32 52 25 25 25
OLV Ziekenhuis	Moorselbaan, Aalst	+32 53 72 42 48
St.-Elisabethziekenhuis	Kliniekstraat 27, Gentbrugge	+32 9 260 60 60
Algemeen Ziekenhuis	Voorzien Loofstraat 43, Kortrijk	+32 56 24 21 11
AZ Oudenaarde	Minderbroedersstraat 3, Oudenaarde	+32 55 33 63 55
AZ Glorieux	Glorieuxlaan, Ronse	+32 55 23 36 66
AZ Geraardsbergen	Gasthuisstraat, Geraardsbergen	+32 54 43 21 11