



2023格力-环广西公路自行车世界巡回赛
2023 GREE UCI WORLDTOUR TOUR OF GUANGXI

TECHNICAL GUIDE

技术手册

2023.10.12-17

SPONSOR 赞助商

TITLE SPONSOR 冠名赞助商



OFFICIAL PARTNER 官方合作伙伴



CHIEF STRATEGIC PARTNER OF CHINESE CYCLING ASSOCIATION 中国自行车运动协会首席战略合作伙伴



OFFICIAL SUPPLIER 官方供应商



MEDIA 媒体



目录 CONTENTS

EVENT INFORMATION

赛事信息

ORGANIZATION 组织机构	04
COMMISSAIRE PANEL 裁判组	05
OPERATION TEAM 运营团队名单	06
ACCREDITATIONS EXAMPLE 工作证件图例	08
CAR STICKER 车贴示意	09
MOTORBIKE STICKER 摩托车车贴示意	10
RACE SIGNAGE 竞赛标识	11
DISTANCE SIGNS 赛道指示牌	13
RACE COURSE 赛道总图	15
TEAMS 参赛车队	16
ORDER OF RACE CONVOY 竞赛车辆排位示意图	20
RULES OF THE RACE 竞赛规则	22
RACE HOTEL 竞赛酒店	39
STAFF HOTEL 组委会酒店	39
MEDIA HOTEL 媒体酒店	41
HOSPITAL 赛事医院	41
GAS STATION 定点加油站	42
PRE-RACE DAY 赛前准备	42

STAGE INFORMATION

赛段信息

STAGE1 BEIHAI STAGE RACE 第一赛段 北海城市赛段	43
STAGE2 BEIHAI-QINZHOU 第二赛段 北海-钦州	57
STAGE3 NANNING STAGE RACE 第三赛段 南宁城市赛段	69
STAGE4 NANNING-NONGLA SCENIC AREA 第四赛段 南宁-弄拉景区	83
STAGE5 LIUZHOU-GUILIN 第五赛段 柳州-桂林	95
STAGE6 GUILIN STAGE RACE 第六赛段 桂林城市赛段	109

ORGANIZATION

组织机构

Organizing Committee 主办单位 :

People's Government Of The Guangxi Zhuang
Autonomous Region

广西壮族自治区人民政府

Chinese Cycling Association

中国自行车运动协会

Operating Unit 承办单位 :

The Guangxi Zhuang Autonomous Region
Sports Bureau

广西壮族自治区体育局

Nanning Municipal People's Government

南宁市人民政府

Liuzhou Municipal People's Government

柳州市人民政府

Guilin Municipal People's Government

桂林市人民政府

Beihai Municipal People's Government

北海市人民政府

Qinzhou Municipal People's Government

钦州市人民政府

Wanda Sports Group

万达体育集团

Authorized By The Union Cycliste Internationale (UCI)

国际自行车联盟授权举办

COMMISSAIRE PANEL

裁判组

UCI President Commissaire Panel, 总裁判长

Rosella BONFANTI 罗萨拉·博凡娣

ITA

UCI Commissaire, UCI 国际裁判

Sven CALUS 斯万·卡鲁斯

BE

UCI Commissaire, UCI 国际裁判

Kenneth SIMONSSON 凯南斯·塞蒙森

SWE

Anti-Doping Office 兴奋剂检查官

Mark IRELAND 马克·爱尔兰德

NZD

Chinese National Commissaire will be appointed by the Chinese Cycling Association , all information of national commissaire will be published during the Team manager's meeting at 11th OCT 2023.

中国裁判将由中国自行车运动协会指派，相关人员信息将会在 2023 年 10 月 11 日的领队技术会中公布。

OPERATION TEAM

运营团队名单

General Coordinator Of Government Relation 政府总协调

LU Yiwon 卢意文 +86 13878169688

General Supervisor 赛事督查

HAN Feng 韩峰 +86 18618361111

Lu Xuejie 陆学杰 +86 13878889069

ZHANG Mei 张梅 +86 13701117427

General Director 赛事总监

Gao Bin 高宾 +86 13910666834

Government Coordinator 政府协调官

TANG Wenguang 唐文广 +86 15578166633

Race Director 竞赛总监

Olivier SENN 奥利维尔·赛恩

Deputy Race Director 竞赛副总监

David LOOSLI 大卫·罗素

Safety Officer 安全官

Beat WETTSTEIN 比特·威斯汀

Race Supervisor 竞赛监督

Terry ZHANG 张垚立 +86 18610724254

Operation Director 运营总监

Yoon YIN 尹玉善 +86 18610210117

Venue Operation Director 场地运行总监

Chris SHEN 沈赢 +86 13552840308

Media Manager 媒体宣传经理

LUO Xiaona 罗晓娜

Coures Sefety Manager 赛道安全经理

Asif FU 付骁钺

OPERATION TEAM

运营团队名单

Vehicle Manager 车辆经理

GUO Qiang 郭强

+86 13522381567

Ceremony Manager 仪式活动经理

LI Zhen 李祯

+86 13810462102

Accommodation Manager 组织接待经理

LIU Yang 刘洋

+86 13878196273

Doctor 医疗官

Dr.Roland KRETSCH 罗兰德.科瑞其

SHEN Yin 沈印

+86 18978918347

Radio-Tour 赛事播报

Stave BOVAY 斯提午.鲍威

Race Office Manager 竞赛办公室主任

Stephan WUTHRICH 史蒂范.沃斯莱其

Neutral Race Service 公共器材

Terry GONG 龚子明

+86 13924686777

ACCREDITATIONS EXAMPLE

工作证件图例



Organizing committee
组委会证件



Teams
参赛车队证件



VIP
嘉宾/贵宾证件



Media
媒体证件



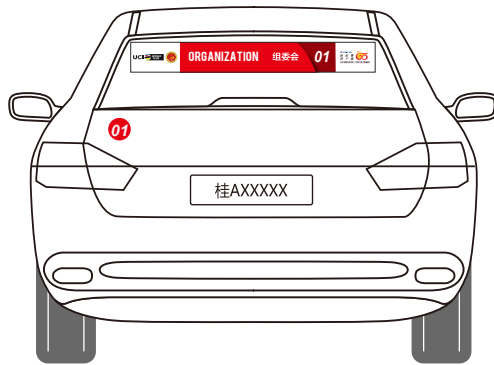
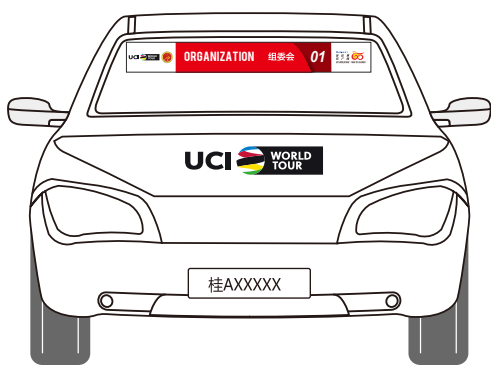
SPONSOR
赞助商证件



City Organization
城市组委会证件

CAR STICKER

车贴示意



MOTORBIKE STICKER

摩托车贴示意



Race Motorbike side sticker
组委会摩托车后备箱侧贴



Media Motorbike side sticker
媒体摩托车后备箱侧贴



Race Motorbike windshield sticker
组委会摩托车前挡风三角贴



Media Motorbike windshield sticker
媒体摩托车前挡风三角贴

RACE SIGNAGE

竞赛标识

	START 起点		DETOUR 车辆分流		HOTEL 酒店
	FINISH 终点		TIMING 计时计分		FEED ZONE 补给站
	START&FINISH 起/终点		PODIUM 颁奖台		FEED ZONE END 补给站结束
	SPRINT 冲刺点		STARTING PLATFORM 发令台		HOSPITAL 医院
	DOPING CONTROL 药检		PRESENTATION WAITING AREA 嘉宾等待区		FIRST AID 医疗区
	SIGN ON 签到		LOUNGE OF ATHLETE 运动员等待区		TOILET 卫生间
	PPO 强制通过点		LOCKER ROOM 更衣间		GAS STATION 加油站
	KOM 爬坡点		EXPO 休闲展示区		TEAM PARKING 赛队停车区
	TUNNEL 隧道		MEDIA AREA 媒体工作区		MEDIA PARKING 媒体停车区
	WORK AREA 工作区		QUICK INTERVIEW 快速采访区		VIP PARKING VIP 停车区
	AV CONSOLE 控制台		PRESS INTERVIEW 混采区		SPONSORS PARKING 赞助商停车区
	GRANDSTAND 看台		VIP AREA 嘉宾区		ORGANIZATION PARKING 组委会车辆停车区
	0KM 0公里		VVIP AREA 贵宾区		
	2KM TO GO 距终点2公里		TV AREA 电视转播区		
	3KM TO GO 距终点3公里		LITTER ZONE START 垃圾区开始		
	1KM TO GO 距终点1公里		LITTER ZONE END 垃圾区结束		

RACE SIGNAGE

竞赛标识



STRAIGHT ON
直行



TURN LEFT
左转



TURN RIGHT
右转



SHARP TURN TO THE LEFT
左急转弯



SHARP TURN TO THE RIGHT
右急转弯



LEFT U-TURN
左掉头



PASS THE RAILROAD
铁路直行



ROUNDAABOUT USE LEFT
环岛左转



STRAIGHT ON THE BRIDGE
过桥直行



NARROW ROAD
道路收窄



CHANGE LANE TO LEFT
向左变道



CHANGE LANE TO RIGHT
向右变道



TWO-SIDE PASSING
双向通行



MULTIPLE TURNS
连续转弯



**TURN RIGHT INTO THE
BRIDGE/EXPRESSWAY**
右转上桥 / 快速路



CAUTION
注意安全



CONTINUOUS DESCENT
连续下坡

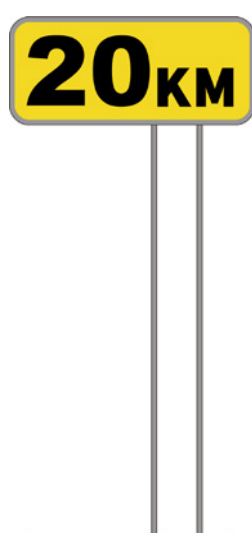


TOLL STATION
收费站




DISTANCE SIGNS

赛道指示牌



DISTANCE SIGNS 赛道指示牌

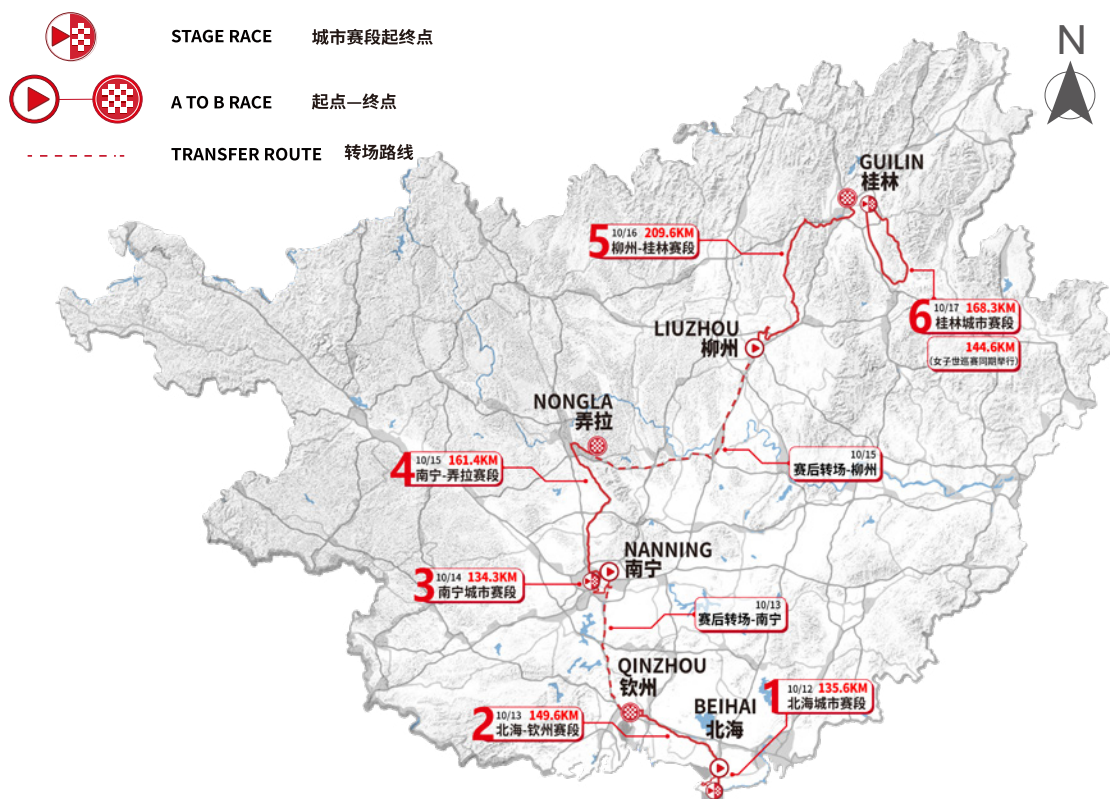


Off-Race Itinerary Instruction
非竞赛路线指示牌



RACE COURSE

赛道总图



DATE 日期	STAGE 赛段	START 起点	FINISH 终点	DISTANCE 距离	CHARACTERISTICS 类型
2023/10/12	1	Beihai 北海	Beihai 北海	135.6 KM/ 公里	Flat Circuit 平路绕圈赛段
2023/10/13	2	Beihai 北海	Qinzhou 钦州	149.6 KM/ 公里	Flat 平路赛段
2023/10/14	3	Nanning 南宁	Nanning 南宁	134.3 KM/公里	Hilly Circuit 丘陵绕圈赛段
2023/10/15	4	Nanning 南宁	Nongla Scenic Area 弄拉景区	161.4KM/ 公里	Mountain Top Finish 终点爬坡赛段
2023/10/16	5	Liuzhou 柳州	Guilin 桂林	209.6KM/ 公里	Hilly Stage 丘陵赛段
2023/10/17	6	Guilin 桂林	Guilin 桂林	168.3KM/ 公里	Hilly Stage 丘陵赛段

TEAMS

参赛车队



ALPECIN-DECEUNINCK
欧倍青-德科尼克车队

ADC



BAHRAIN VICTORIOUS
巴林胜利车队

TBV



BORA - HANSGROHE
博拉-汉斯格雅车队

BOH



COFIDIS
科菲迪斯车队

COF



EF EDUCATION-EASYPOST
英孚教育-易邮车队

EFE

TEAMS

参赛车队



INEOS GRENADIERS

英力士-掷弹兵车队

IGD



INTERMARCHÉ-CIRCUS-WANTY

英特马诗-旺蒂车队

ICW



JUMBO-VISMA

珍宝-维斯玛车队

TJV



LIDL-TREK

历德-崔克车队

LTK



MOVISTAR TEAM

移动之星车队

MOV

TEAMS 参赛车队



TEAM ARKEA - SAMSIC
阿尔凯亚-桑西克车队

ARK



TEAM DSM-FIRMENICH
帝斯曼车队

DSM



TEAM JAYCO ALULA
杰科-埃尔奥拉车队

JAY



UAE TEAM EMIRATES
阿联酋航空车队

UAD



ISRAEL - PREMIER TECH
以色列博泰车队

IPT

TEAMS

参赛车队



LOTTO DSTNY
乐透戴斯尼车队

LTD



TUDOR PRO CYCLING TEAM
帝舵职业自行车队

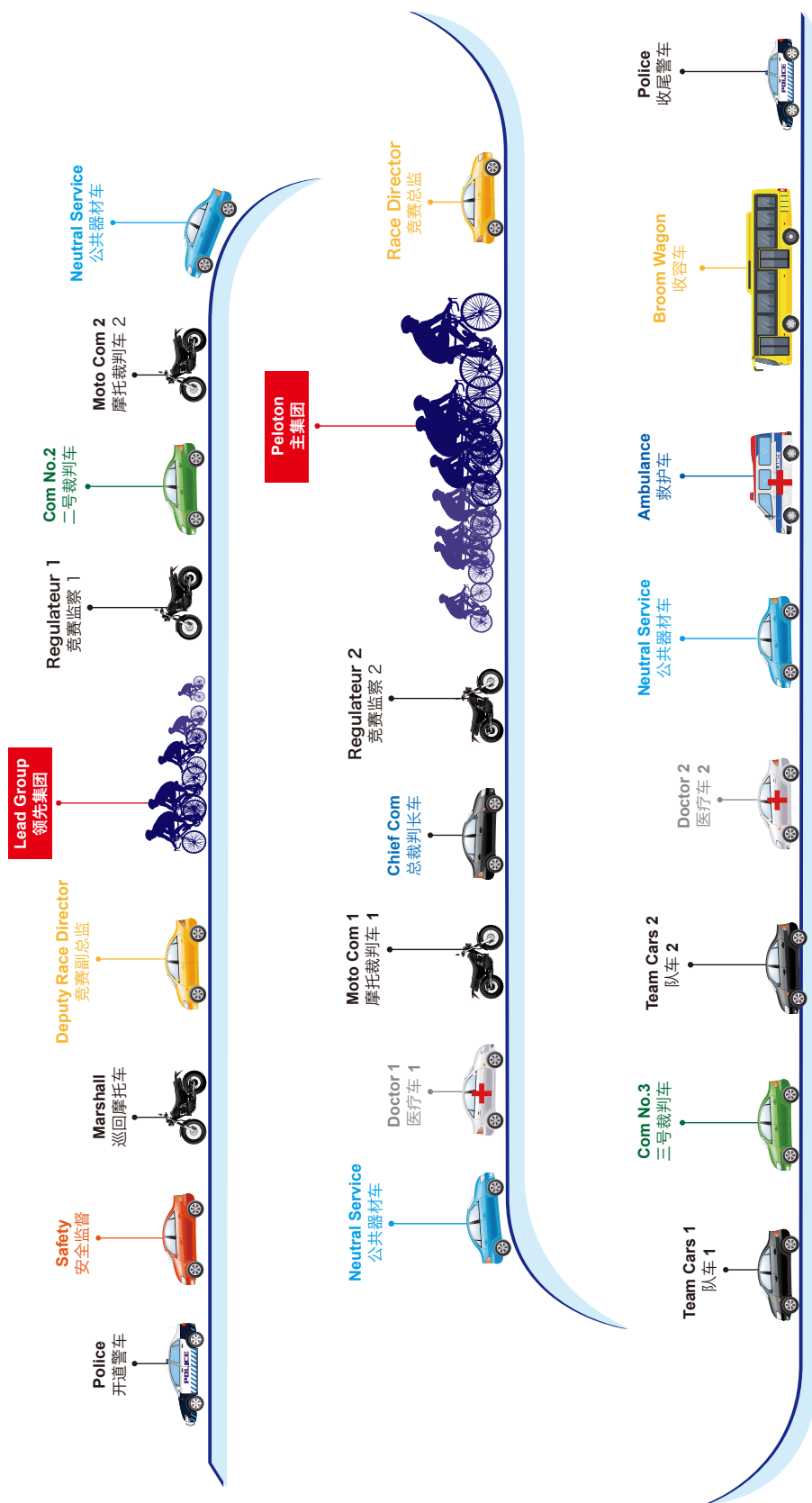
TUD



CHINA NATIONAL TEAM
中国国家队

CHN

ORDER OF RACE CONVOY 竞赛车辆排位示意图





UCI WORLD TOUR

GREE 格力
世巡赛
环广西
UCI WORLDTOUR | TOUR OF GUANGXI

GREE 格力

RULES OF THE RACE

竞赛规则

ARTICLE 1.

ORGANISATION

The Tour of Guangxi is organised by the Government of Guangxi Zhuang Autonomous Region & Chinese Cycling Association, co-organised with Sports Bureau of Guangxi Zhuang Autonomous Region, Municipal government of Nanning, Liuzhou, Guilin, Beihai, Qinzhou, Wanda Sports Group according to the rules of Union Cycliste International (UCI). The Tour will take place from 12th to 17th October 2023.

ARTICLE 2.

TYPE OF EVENT

The Tour of Guangxi is open for the “Elite Men” category. It is advertised in the UCI WorldTour calendar. The race falls into the UCI WorldTour class.
The UCI WorldTour points distribution system is applied according to Article 2.10.008.

ARTICLE 3.

PARTICIPANTS

According to Article 2.1.005 of the UCI Rules the following teams are eligible to enter the race: UCI WorldTeams, UCI ProTeams and Chinese National Team by invitation.
Teams must be composed of a minimum of 5 and a maximum of 7 riders according to Article 2.2.003.

ARTICLE 4.

RACE HEADQUARTERS

On Wednesday 11th October 2023, Race Headquarters will be open from 9.00am to 10.00pm in the Golden Shining New Century Grand Hotel in Beihai.
The participants will be confirmed and the persons responsible for the teams can collect the start numbers from Race Headquarters between 3.00pm and 4.00pm on 11th October 2023.
The meeting of the team managers, which is organised in accordance with Article 2.2.093 of the UCI Rules, will be held in the Golden Shining New Century Grand Hotel in Beihai, between 4.00pm and 4.30pm on 11th October 2023, in the presence of the members of the Commissaires' Panel.

ARTICLE 5.

START OF THE RACE

According to Article 2.3.009 of the UCI Rules, the riders must have entered their names on the signaturesheet no later than 10 minutes before the start of the race. In case of failure to respect the above provisions, the rider and the team manager will be penalized in accordance with article 2.12.007.

RULES OF THE RACE

竞赛规则

ARTICLE 6.

RADIO TOUR

The information from Radio Tour can be received on the frequency 459.5125 MHz . This service will be provided by CCA (Chinese Cycling Association) for each stage.

ARTICLE 7.

NEUTRAL RACE SERVICE

The Neutral Race Service will be provided by the Pardus race service with 3 cars.

ARTICLE 8.

INCIDENTS DURING THE LAST 3 KILOMETERS

In the event of a properly ascertained fall, damage to tyres or technical defect during the last three kilometres of a day's stage, the rider who has suffered the incident shall be credited with the time of the rider accompanying him at the time of the incident. His ranking shall depend on the crossing of the finish line.

If it is not possible for a rider to cross the finish line due to a fall during the last three kilometres, he shall be put in last place for the stage and credited with the time of the rider accompanying him or her at the time of the incident.

According to Article 2.6.02 of the UCI Rules, this provision shall not apply for the following finishes:
4th stage in NongLa.

ARTICLE 9.

STAGES EXPECTED TO FINISH IN BUNCH SPRINT

The following stages have been identified as « expected to finish in bunch sprint »

- Stage 1 Beihai – Beihai (Circuit)
- Stage 2 Beihai - Qin Zhou
- Stage 5 Liuzhou - Guilin
- Stage 6 Guilin - Guilin

During these stages, the protocol of calculation of time gaps for stages “expected to finish in bunch sprints” published on the UCI website in the Regulations section will be applied.

ARTICLE 10.

CUT-OFF TIMES

The cut-off times have been determined in accordance with the characteristics of the stages, namely:

Flat stages: 12%

Stages of medium difficulty: 15%

1st and 2nd stage

3rd, 4th, 5th and 6th stage

RULES OF THE RACE

竞赛规则

According to Article 2.6.032 of the UCI Rules, in unforeseeable, exceptional cases or in cases of force majeure, the Commissaires' Panel may alter the cut-off points times in consultation with the Organiser.

ARTICLE 11.

CLASSIFICATIONS – RANKINGS – TIME CREDITS (BONUSES)

The following time credits (bonuses) shall be granted in accordance with Articles 2.6.019 - 2.6.021:

-For each stage, time credits of 10s – 6s – 4s shall be granted at the finishing line for the first three riders.

-For each intermediate sprint, time credits of 3s – 2s – 1s shall be awarded to the first three riders.

The time bonuses shall be assigned solely to the overall classification.

A. "Gree" Individual overall ranking according to time

Article 2.6.014 of the UCI Rules: The individual overall ranking according to time shall be created by adding the times registered in each stage.

The leader in the individual overall ranking according to time shall wear the red "Gree" jersey.

According to Article 2.6.015 of the UCI Rules, as there are no individual time trial stages, the total places achieved at each stage will be used and in the final instance the place achieved in the last stage of the race.

B. "GANTEN" King of the Mountains classification

The King of the Mountains classification shall be calculated by adding the points achieved during the King of the Mountains rankings.

The points shall be allocated as follows:

	1 st cat.	2 nd cat.	3 rd cat.
1 st	20 points	8points	3points
2 nd	15 points	4points	2points
3 rd	10points	2points	1points
4 th	6points		
5 th	4points		

RULES OF THE RACE

竞赛规则

Points can be gained in each of the KOM sprints of the following stages:

1 st stage	Beihai – Beihai (Circuit)	74.0 KM	3 rd cat.
		120.3 KM	3 rd cat.
3 rd stage	Nanning – Nanning (Circuit)	5.9 KM	2 nd cat.
		60.5 KM	2 nd cat.
		115.1 KM	2 nd cat.
4 th stage	Nanning - NongLa	31.1 KM	3 rd cat.
		160.0 KM	1 st cat.
5 th stage	Liuzhou - Guilin	70.4 KM	3 rd cat.
		169.2 KM	2 nd cat.
		176.2 KM	1 st cat.
6 th stage	Guilin – Guilin	115.6 KM	2 nd cat.
		127.8 KM	1 st cat.

An overall King of the Mountains ranking shall be created according to the number of points achieved in all King of the Mountains rankings.

The leader in the classification shall wear the “Ganten” polka dot jersey.

According to Article 2.6.017 of the UCI Rules, the following criteria shall be applied to determine the ranking order in the case of equal scores in the final King of the Mountains classification:

1. Number of first places in the highest category of the King of the Mountains ranking
2. Number of first places in the next lowest category etc.
3. Individual overall ranking according to time

To qualify for prizes according to the final King of the Mountains classification, the winners must have completed the entire route of the tour within the set cut-off points in accordance with Article 2.6.032 of the UCI Rules.

C. "NEW HAVAL H5" Points classification

The Points classification is calculated by adding the points achieved on reaching the finishing line and in the "NEW HAVAL H5" sprint rankings. The points shall be allocated as follows:

RULES OF THE RACE

竞赛规则

Reaching the finishing line:

The points shall be allocated as follows for all 6 stages:

- 1st	15 points
- 2nd	10 points
- 3rd	8 points
- 4th	7 points
- 5th	6 points
- 6th	5 points
- 7th	4 points
- 8th	3 points
- 9th	2 points
- 10th	1 points

Interim sprints:

The points shall be allocated as follows for each of the 14 "NEW HAVAL H5" interim sprints:

- 1st	6 points
- 2nd	4 points
- 3rd	2 points

Points can be gained in each of the "NEW HAVAL H5" interim sprints of the following stages:

1 st stage	Beihai – Beihai (Circuit)	43.0	km
		89.3	km
2 nd stage	Beihai - Qinzhou	94.7	km
		131.3	km
3 rd stage	Nanning – Nanning (Circuit)	52.4	km
		107.0	km
4 th stage	Nanning - NongLa	52.9	km
		105.2	km
		135.2	km
5 th stage	Liuzhou - Guilin	23.9	km
		116.9	km
6 th stage	Guilin – Guilin	23.7	km
		63.8	km
		150.3	km

RULES OF THE RACE

竞赛规则

The leader in the classification shall wear the "NEW HAVAL H5" blue jersey.

In the case of equal scores in the final Points classification, the following criteria shall be applied to determine the ranking order:

1. Number of stage wins
2. Number of wins in the sprint rankings
3. Individual overall ranking according to time

To qualify for prizes according to the final Points classification, the winners must have completed the entire route of the tour within the set cut-off times in accordance with Article 2.6.032 of the UCI Rules.

D. "Li Ning" Best Young Rider in the general classification

The Best Young Rider classification is reserved for all riders born after January 1st 1998.

The best placed young rider in the general classification at the end of each stage shall wear the "Li Ning" white jersey.

E. Most active rider

In every stage the most active rider is decided by the organiser and communicated via radio tour

F. Team classification

The Team classification for the day shall be calculated on the basis of the sum of the three best individual times from each team. In the event of a tie, the teams shall be separated by the sum of the places acquired by their three best times on the stage. If the teams are still tied, they shall be separated by the placing of their best rider on the stage classification.

The Team general classification shall be calculated on the basis of the sum of the three best individual times from each team in each stage ridden. In the event of a draw, the following criteria shall be applied in order until the teams are separated:

1. number of first places in the daily team classifications;
2. number of second places in the daily team classifications;
3. etc.

If there is still a draw, the teams shall be separated by the placing of their best rider in the general individual classification. Any team reduced to fewer than three riders shall be eliminated from the Team general classification.

ARTICLE 12 PRIZES

PRIZES

The following prizes and special awards shall be given for the Tour of Guangxi:

1. Individual classification per stage and "Gree" overall classification

RULES OF THE RACE

竞赛规则

	For each stage	Overall classification
• 1st	€ 4'000	€ 20'000
• 2nd	€ 2'000	€ 9'000
• 3rd	€ 1'000	€ 4'000
• 4th	€ 500	€ 2'000
• 5th	€ 400	€ 1'600
• 6th	€ 300	€ 1'200
• 7th	€ 300	€ 1'200
• 8th	€ 200	€ 800
• 9th	€ 200	€ 800
• 10th	€ 100	€ 400
• 11th	€ 100	€ 400
• 12th	€ 100	€ 400
• 13th	€ 100	€ 400
• 14th	€ 100	€ 400
• 15th	€ 100	€ 400
• 16th	€ 100	€ 400
• 17th	€ 100	€ 400
• 18th	€ 100	€ 400
• 19th	€ 100	€ 400
• 20th	€ 100	€ 400
	€ 10'000	€ 45'000

Total prizes for stages and overall classification: **€ 105'000.00**

2. "GANTEN" King of the Mountains classification

Overall final classification :1st **€ 5,000.00**

Total prize for "King of the Mountains" classification:**€ 5,000.00**

3. "NEW HAVAL H5" Points classification

Overall final classification : 1st **€ 5,000.00**

Total prizes for"NEW HAVAL H5"Points classification : **€ 5,000.00**

4. "Li Ning" Best Young Rider classification

Overall final classification :1st **€ 5,000.00**

"Best Young Rider"prize total :**€ 5,000.00**

5. Best Team classification

Overall final classification :1st **€ 5,000.00**

"Best Team"prizes total: **€ 5,000.00**

RULES OF THE RACE

竞赛规则

6. Most Active Rider

The following prizes shall be awarded to the Most Active Rider of each stage:

€ 500.00 for each of 6 stages

Most active rider prize total: **€ 3'000.00**

The total prize money for the Tour de Guangxi shall amount to: € 128,000.00

ARTICLE 13.

ANTI-DOPING

The anti-doping checks shall be carried out in accordance with the UCI Rules. The checks shall be carried out in the medical inspection vehicle, which shall always be located immediately beyond the finish line after each stage.

ARTICLE 14.

PODIUM CEREMONY

According to Article 1.2.112 of the UCI Rules, it is obligatory for the following riders to take part in the podium ceremony:

-the winner of the stage
-the leaders of the following special classifications: overall classification, King of the Mountains classification, Points classification, as well as "Best Young Rider" and the day's Most Active Rider. The riders shall present themselves to the podium behind the finishing line shortly after their arrival.

The following riders must also take part in the final podium ceremony:

-the first three of the Tour of Guangxi
-the winners of the special classifications: overall classification, King of the Mountains classification, Points classification, 'Best Young Rider', Best Team
-the leader in the UCI WorldTour classification after the Tour de Guangxi (if present)

The leader in each ranking must wear the corresponding leader jersey. If a rider is leading in several classifications, Article 2.6.018 of the UCI Rules shall apply as regards the wearing of the various jerseys.

The wearers of the 4 ranking jerseys – "GREE" Leader, "GANTEN" KOM Leader, "NEW HAVAL H5" Points Leader and "Li Ning" Best Young Rider – must position themselves in the first row 5 minutes before the start. A penalty will be imposed for failure to appear, (Article 2.12.007 of the UCI Rules).

Press conference: According to Articles 2.2.082 and 2.2.081 of the UCI Rules, the organiser may call upon riders to attend a press conference in the press room.

ARTICLE 15.

PENALTIES

All penalties shall be handled according to the UCI Rules.

RULES OF THE RACE

竞赛规则

ARTICLE 16.

ENVIRONMENTAL PROTECTION

The riders are not allowed to carelessly jettison food, backpacks, bottles, clothes etc. They are not allowed to throw any items onto the track. Biologically degradable material must be used wherever possible. It is not permitted to use or carry glass (Article 2.2.025 of the UCI Rules).

Feeding and litter zones are signposted along the route in accordance with Article 2.3.026 of the UCI Rules.

ARTICLE 17.

INSPECTIONS TO PREVENT TECHNICAL CHANGES TO BICYCLES

After each stage the Commissionaires Panel may stipulate that certain riders have to appear in the zone beyond the finishing line intended for inspection, together with the bicycle used in the stage in question, immediately after crossing the finishing line. These inspections shall be carried out in accordance with Article 10.1.013bis of the UCI Rules.

ARTICLE 18.

SPECIFIC RULES ON TRANSFERS

There will be organised and police escorted transfers in all stages from Start to feeding zones and from there to the finish.

It is compulsory to participate in these convoys and strictly forbidden to do these transfers unaccompanied. During the transfers the Radio Tour receivers must be turned on at all times. On Highways during convoys it is also compulsory to strictly use the left lane, to stay in your position and not to overtake. When the convoy has to wait for the last vehicles, all vehicles have to wait in their position without overtaking or using their horns. Not complying with this rule will lead to an immediate exclusion from the race.

Details on timing and location of the convoys will be shared in the official bulletin of the previous day.

There will be no transfers after stages 2 and 4 from the finish to the hotels (as in the past). Teams are to make their own way but have to obey traffic rules at all times. Highway tolls must not be paid but all vehicles must pass the “cash payment points” instead of the “ETC automatic payment points”.

SPECIFIC RULES ON ROAD BEHAVIOUR

Chinese road laws are very strict. Except for cars driving in the race convoy, all laws such as speed limits, red lights, stop signs, etc have to be obeyed at all times. Penalties will be given by police and must be paid by the offending driver.

RULES OF THE RACE

竞赛规则

第一条

赛事组织

“世巡赛·环广西”由广西壮族自治区人民政府与中国自行车运动协会共同主办。

由广西壮族自治区体育局,南宁市人民政府,柳州市人民政府,桂林市人民政府,北海市人民政府,钦州市人民政府,万达体育集团共同承办。

赛事依据国际自行车联盟(UCI)的规则进行组织、运营。本赛事将于2023年10月12日至17日举行。

第二条

项目类型

“世巡赛·环广西”面向“精英男子”组别开放,且已刊登在UCI世巡赛赛历中,是UCI世巡赛级别的赛事。UCI世巡赛积分分配系统是根据第2.10.008条而适用。

第三条

参赛者

根据UCI规则第2.1.005条,下列车队有资格参加本赛事:

UCI世巡赛车队、UCI职业车队和中国国家队可被邀请参加。

根据第2.2.003条规则,车队应有至少5名选手、最多7名选手组成。

第四条

赛事总部

2023年10月11日,星期三,赛事总部将于上午9:00至晚上10:00在北海金昌开元名都大酒店开放。参赛者将得到确认,车队负责人可以在2023年10月11日下午3点至4点之间从赛事总部领取发车号码。根据UCI规则第2.2.093条,车队经理会议将于2023年10月11日下午4:00至4:30在北海金昌开元名都大酒店举行,裁判团成员将出席。

第五条

赛事开始

根据UCI规则第2.3.009条款规定,车手必须在比赛开始前不迟于10分钟前在签名表上登记他们的名字。如果未能遵守上述规定,将根据第2.12.007条款对车手和车队经理进行处罚。

第六条

无线电相关

车队可在459.5125兆赫的频段上接收无线电播报信息。这项服务将由中国自行车运动协会指派团队为每个赛段提供。

RULES OF THE RACE

竞赛规则

第七条

公共器材服务

公共器材服务将由 Pardus 提供,共 3 辆保障维修车。

第八条

最后三公里的意外事件

如果在每赛段的最后三公里内发生一定程度的跌倒、轮胎损坏或技术故障情况,遭受类似意外事件影响的选手完成时间的计算,应参照该事件发生时与他或她并排的其他选手的完成时间决定。他或她的成绩排名取决于冲过终点线的情况来决定。

如果选手在最后三公里因跌倒而无法冲过终点线,则该选手将被排在该赛段的最后一名,时间计算应参照该事故发生时并排于他或她的其他选手的时间。

根据 UCI 规则第 2.6.02 条,本规定不适用于以下终点:以弄拉为终点的第 4 赛段。

第九条

以大团冲刺形式结束的赛段

以下赛段将预计以大团冲刺形式结束:

- 第一赛段 北海 - 北海(绕圈)
- 第二赛段 北海 - 钦州
- 第五赛段 柳州 - 桂林
- 第六赛段 桂林 - 桂林

在这些赛段,将适用 UCI 官网规则版块公布的“预计以大团冲刺形式结束”赛段时间差计算规则。

第十条

关门时间

关门时间是根据各赛段的特点确定的,即:

- | | |
|-------------|---------------|
| 平路赛段: 12% | 第一和第二赛段 |
| 中等难度赛段: 15% | 第三、第四、第五和第六赛段 |

根据 UCI 规则第 2.6.032 条,在不可预见的特殊情况或不可抗力的情况下,裁判团可以沟通主办方更改比赛关门时间。

第十一条

分类 - 排名 - 时间积分 (奖金)

根据规则第 2.6.019 条至第 2.6.021 条,奖励以下时间成绩(额外奖励):

- 每个赛段率先冲过终点线的三名骑手分别获得 10 秒、6 秒、4 秒的奖励。
 - 每个赛中冲刺排名前三名的骑手,可分别获得 3 秒、2 秒和 1 秒的奖励。
- 时间奖励在总时间排名中体现。

RULES OF THE RACE

竞赛规则

A.“ 格力 ” 个人总成绩排名

UCI 规则第 2.6.014 条：个人总成绩根据每日赛段个人成绩的总和进行排名。

个人总成绩排名第一的运动员应穿“ 格力 ” 红色领骑衫。

根据 UCI 规则第 2.6.015 条，由于没有个人计时赛，对运动员在每个赛段的名次进行加总以计算成绩，若最终出现相同成绩，则以最后一个赛段的成绩进行排名。

B.“ 百岁山 ” 爬坡王排名

爬坡王排名是将比赛中每个爬坡点的排名分数累计相加计算。

分数分配如下：

	一级爬坡点	二级爬坡点	三级爬坡点
1	20 分	8 分	3 分
2	15 分	4 分	2 分
3	10 分	2 分	1 分
4	6 分		
5	4 分		

以下赛段爬坡点均可获得对应爬坡分数：

第一赛段 北海 - 北海(绕圈)	74.0 公里	三级爬坡点
	120.3 公里	三级爬坡点
第三赛段 南宁 - 南宁(绕圈)	5.9 公里	二级爬坡点
	60.5 公里	二级爬坡点
	115.1 公里	二级爬坡点
第四赛段 南宁 - 弄拉赛段	31.1 公里	三级爬坡点
	160.0 公里	一级爬坡点
第五赛段 柳州 - 桂林赛段	70.4 公里	三级爬坡点
	169.2 公里	二级爬坡点
	176.2 公里	一级爬坡点
第六赛段 桂林 - 桂林赛段	115.6 公里	二级爬坡点
	127.8 公里	一级爬坡点

总爬坡王排名将根据所有爬坡点中所获得的分数而得出排名中的领先者将穿着“ 百岁山 ” 圆点领骑衫。

RULES OF THE RACE

竞赛规则

根据 UCI 规则第 2.6.017 条规定,最终爬坡王排名中,若出现分数相同的情况。

按照以下标准确定排名顺序:

- 1、赢得最高级爬坡点胜利的次數;
- 2、赢得次级爬坡点胜利的次數,以此类推;
- 3、个人总成绩排名:

为了获得领取该奖项的资格,根据 UCI 规则第 2.6.032 条的规定,获胜者必须在设定的截止分数内完成所有赛事路线。

C.“新哈弗 H5”冲刺王排名

冲刺王的排名根据终点冲刺和“新哈弗 H5”冲刺段的分数累加所得。积分分配如下:

终点冲刺:

6 个赛段的分数分配如下:

- 第一名 - - - - - 15 分
- 第二名 - - - - - 10 分
- 第三名 - - - - - 8 分
- 第四名 - - - - - 7 分
- 第五名 - - - - - 6 分
- 第六名 - - - - - 5 分
- 第七名 - - - - - 4 分
- 第八名 - - - - - 3 分
- 第九名 - - - - - 2 分
- 第十名 - - - - - 1 分

途中冲刺:

14 个“新哈弗 H5”赛中冲刺赛中的分数分配如下:

- 第一名 - - - - - 6 分
- 第二名 - - - - - 4 分
- 第三名 - - - - - 2 分

以下赛段的每个“新哈弗 H5”冲刺段,骑手可获得如下分数:

第一赛段	北海 - 北海(绕圈)	43.0	公里
		89.3	公里
第二赛段	北海 - 钦州	94.7	公里
		131.3	公里
第三赛段	南宁 - 南宁(绕圈)	52.4	公里
		107.0	公里
第四赛段	南宁 - 弄拉	52.9	公里
		105.2	公里
		135.2	公里
第五赛段	柳州 - 桂林	23.9	公里
		116.9	公里
第六赛段	桂林 - 桂林	23.7	公里
		63.8	公里
		150.3	公里

RULES OF THE RACE

竞赛规则

每个赛段的冲刺积分第一名将身着“新哈弗 H5”蓝色领骑衫

冲刺积分排名中,若出现分数相同的情况,按照以下标准确定排名顺序:

1. 赢得赛段胜利的次数。
2. 赢得途中冲刺的次数。
3. 个人总成绩排名。

为了获得领取该奖项的资格,根据 UCI 规则第 2.6.032 条的规定,获胜者必须在设定的关门时间内完成所有赛事路线。

D.“李宁”青年最佳排名

青年最佳奖项将颁发给 1998 年 1 月 1 日或以后出生的选手。

每赛段的青年最佳应当身着“李宁”白色领骑衫。

E. 最具活力车手

每个赛段的最具活力车手将由赛事组委会决定,并通过无线电进行传达。

F. 团体总成绩排名

该日的团队成绩排名将根据每支团队的三名最佳个人成绩总和计算。如果出现并列情况,将按照团队三名最佳成绩在该阶段的名次总和进行区分。如果仍然并列,将按照其在阶段排名中最佳车手的名次进行区分。

团队总成绩排名将根据每支车队在每个已完成阶段的三名最佳个人成绩总和计算。如果出现并列,将依次应用以下标准,直到分出胜负:

1. 每日团队成绩排名中的第一名数量;
2. 每日团队成绩排名中的第二名数量;
3. 以此类推。

如果仍然并列,将根据其在个人总成绩排名中最佳车手的名次进行区分。任何减少到少于三名车手的车队将被从团队总排名中淘汰。

第十二条

奖金分配

“世巡赛·环广西”设置如下奖金和奖励:

1、每赛段的个人排名和“格力”个人总成绩排名

	每个赛段	个人总成绩
• 第一名	€ 4'000	€ 20'000
• 第二名	€ 2'000	€ 9'000
• 第三名	€ 1'000	€ 4'000
• 第四名	€ 500	€ 2'000
• 第五名	€ 400	€ 1'600

RULES OF THE RACE

竞赛规则

• 第六名	€ 300	€ 1'200
• 第七名	€ 300	€ 1'200
• 第八名	€ 200	€ 800
• 第九名	€ 200	€ 800
• 第十名	€ 100	€ 400
• 第十一名	€ 100	€ 400
• 第十二名	€ 100	€ 400
• 第十三名	€ 100	€ 400
• 第十四名	€ 100	€ 400
• 第十五名	€ 100	€ 400
• 第十六名	€ 100	€ 400
• 第十七名	€ 100	€ 400
• 第十八名	€ 100	€ 400
• 第十九名	€ 100	€ 400
• 第二十名	€ 100	€ 400
	€ 10'000	€ 45'000

个人总成绩排名总奖金：**105000**欧元

2、“百岁山”爬坡王排名

最终总积分：第一名**5000**欧元

爬坡王排名总奖金：**5000**欧元

3、“新哈弗 H5”冲刺积分排名

最终总积分：第一名**5000**欧元

“新哈弗H5”冲刺王单项奖总奖金：**5000**欧元

4、“Li Ning”青年最佳

最终总积分：第一名**5000**欧元

“青年最佳”单项奖总奖金：**5000**欧元

5、团体总成绩第一

最终总成绩：第一名**5000**欧元

“团体总成绩第一”奖总奖金：**5000**欧元

6、最具活力车手

以下奖励将颁发给每个赛段最活跃的车手：

每个赛段**500**欧元（6个赛段，总计**3000**欧元）

最具活力车手单项奖总奖金：**3000**欧元

“世巡赛·环广西”赛事总奖金：128000欧元

RULES OF THE RACE

竞赛规则

第十三条

反兴奋剂

反兴奋剂检查将根据 UCI 规则进行,检查将在兴奋剂检测房中进行。每个赛段,兴奋剂检测房车设置于距离终点线最近的地方。

第十四条

颁奖典礼

根据 UCI 规则第 1.2.112 条,以下车手必须参加颁奖仪式:

- 赛段获胜者
- 以下特殊单项的获胜者:个人总成绩第一、爬坡积分第一、冲刺积分第一,以及“青年最佳”和当天最具活力车手。

以上运动员在到达终点后应尽快前往终点线附近的颁奖台。

下列运动员也必须参加最终的颁奖典礼:

- “世巡赛·环广西”个人总成绩前三名
- 特殊单项获胜者:个人总成绩第一、爬坡积分第一、冲刺积分第一、青年最佳运动员、团体总成绩第一
- “世巡赛·环广西”结束后,国际自行车联盟世界巡回赛的赛季胜出车手(如果有)

每个排名的获胜者必须穿着相应的获胜者领骑衫。如果一位运动员同时获得几项排名的获胜名次,则按照国际自行车联盟规则第 2.6.018 条不同骑行衫的穿着规则处理。

身着四项领骑衫的运动员,包括:“格力”个人总成绩排名、“百岁山”爬坡积分排名获胜运动员、“新哈弗 H5”冲刺积分排名获胜运动员和“李宁”最佳青年运动员,必须在比赛开始前 5 分钟就位于队伍第一排。否则,将按照国际自行车联盟规则第 2.12.007 条进行罚款。

新闻发布会:根据 UCI 规则第 2.2.082 条和第 2.2.081 条,主办方可以召集车手参加在新闻发布室举行的新闻发布会。

第十五条

处罚

所有处罚将按照国际自行车联盟规则进行。

第十六条

环境保护

选手不得随意丢弃食物、背包、瓶子、衣服等。不得将任何物品扔到赛道上。必须尽可能使用可生物降解的材料。根据 UCI 规则第 2.2.025 条,不允许使用或携带玻璃制品。

根据 UCI 规则第 2.3.026 条,沿途设有补给区和垃圾区路标。

RULES OF THE RACE

竞赛规则

第十七条

防止自行车技术性改装检查

每个赛段结束后，裁判团可以规定某些选手必须在冲过终点线后立即出现在终点线以外的区域进行检查，并携带在该赛段使用的自行车。这些检查应根据 UCI 规则第 10.1.013bis 条进行。

第十八条

转场特别规则

从开始到补给区，再到终点，都将安排专人组织和警察护送。

车队必须参加转场，并严格禁止在无人陪伴的情况下进行这些单独转场。在转场过程中，无线电广播接收器必须始终打开。在高速公路上，车队必须严格使用左侧车道，保持原位，不得超车。当车队需要等待最后一辆车时，所有车辆都必须在原位等待，不得超车或按喇叭。如有人不遵守该规则，将立即被取消参赛资格。

转场的时间及地点等细节信息将在前一天官方布告栏中公布。

第 2 和第 4 赛段结束之后，将不再提供由警车开道从终点到下一站酒店的转场服务。各队可按自己的方式行驶，但必须随时遵守交通规则。高速公路不必缴纳通行费，但所有车辆都必须通过“现金缴费通道”，而不是“ETC 自动缴费点”。

道路行为规则

中国的道路法规非常严格。除赛时车队中行驶的车辆外，任何时候都必须遵守限速、红灯、停车等所有法律法规。否则，警察会开具罚单，涉事司机将个人承担罚款。

RACE HOTEL

竞赛酒店

CITY 城市	HOTEL NAME 酒店名称	ADDRESS 地址	CONTACT INFORMATION 联系电话
STAGE 1、2 Beihai 北海市 10/10-12	Golden Shining New Century Grand Hotel Beihai 北海金昌开元名都大酒店	Jin Hai'an Avenue 59, Yin Hai District, Beihai 北海银海区金海岸大道 59 号	0779-3966666
STAGE 3、4 Nanning 南宁市 10/13-14	Wanda Vista Nanning 南宁富力万达文华酒店	West Wing 5 & 8, Qingxiu Wanda Plaza, 118 Dongge Road, Nanning, International Expo Center Area, Nanning 南宁青秀区东葛路 118 号青秀万达广场西 5、西 8 栋	0771-8068888
STAGE 5 Liuzhou 柳州市 10/15	Lotus Villa Hotel 柳州莲花山庄酒店	NO.80 Guilin Road ,Chengzhong District,Liuzhou 柳州市城中区桂柳路 80 号	0772-2398888
STAGE 6 Guilin 桂林市 10/16-17	Lijiang Waterfall Hotel 桂林漓江大瀑布饭店	1 North Shanhu Road (Shanhu Bei Lu), Guilin 桂林秀峰区杉湖北路 1 号	0773-2822881

STAFF HOTEL

组委会酒店

CITY 城市	HOTEL NAME 酒店名称	ADDRESS 地址	CONTACT INFORMATION 联系电话
STAGE 1、2 Beihai 北海市 10/10-12	Excemon Beach Hotel Beihai 北海辰茂海滩酒店	Middle Yintan Road, Yin Hai District, Beihai, Guangxi 北海银海区银滩中路	0779-3888888
STAGE 3、4 Nanning 南宁市 10/13-14	GreenTree Eastern Hotel 南宁格林东方酒店	No.82, Binhu Road, Qingxiu District, Nanning, Guangxi 南宁青秀区滨湖路 82 号	0771-3335999
STAGE 5 Liuzhou 柳州市 10/15	Wanda Realm Liuzhou 柳州富力万达嘉华酒店	No.256 Donghuan Avenue, Hedong/Liudong New District Commercial Circle, Liuzhou 柳州城中区东环大道 256 号	0772-3038888
STAGE 6 Guilin 桂林市 10/16-17	Lijiang Waterfall Hotel 桂林漓江大瀑布饭店	No.1 North Shanhu Road, Xiufeng District, Guilin, Guangxi 桂林秀峰区杉湖北路 1 号	0773-2822881

MEDIA HOTEL

媒体酒店

CITY 城市	HOTEL NAME 酒店名称	ADDRESS 地址	CONTACT INFORMATION 联系电话
STAGE 1、2 Beihai 北海市 10/10-12	21°Holiday Hotel 北海21°假日酒店	No.21, South Guangdong Road, Yinhai District, Beihai 北海市银海区广东南路21号	0779-2663333
STAGE 3、4 Nanning 南宁市 10/13-14	GreenTree Eastern Hotel 南宁格林东方酒店	No.82, Binhu Road, Qingxiu District, Nanning 南宁市青秀区滨湖路82号	0771-3335999
STAGE 5 Liuzhou 柳州市 10/15	Wanda Realm Liuzhou 柳州富力万达嘉华酒店	No.256 Donghuan Avenue, Hedong Liudong New District Commercial Circle, Liuzhou 柳州城中区东环大道 256 号	0772-3038888
STAGE 6 Guilin 桂林市 10/16-17	Lijiang Waterfall Hotel 桂林漓江大瀑布饭店	1 North Shanhu Road (Shanhu Bei Lu), Guilin 桂林市秀峰区杉湖北路1号	0773-2822881

HOSPITAL

赛事医院

CITY 城市	CONTACTS 联系人	HOSPITAL NAME 医院名称	ADDRESS 医院地址
STAGE 1、2 Beihai 北海市 10/10-13	JIAN Junhong 简俊红 15278903329	Beihai People's Hospital 北海市人民医院	69 Jin'an Avenue, Yinhai District, Beihai City 北海市银海区金海岸大道69号
STAGE 2 Qinzhou 钦州市 10/13	WU Mingwei 吴明伟 13877799232	Qinzhou City First People's Hospital 钦州市第一人民医院	No. 8 Mingyang Street, Qinzhou City 钦州市明阳街 8 号
STAGE 3、4 Nanning 南宁市 10/14-15	QU Jiayin 区家茵 13978800050	Autonomous Region People's Hospital 自治区人民医院	No. 6 Shuangyong Road Qingxiu, Nanning, Guangxi 广西南宁市青秀以双拥路6号
	WANG Wei 王威 13507715528	Guangxi Medical University First Affiliated Hospital 广西医科大学第一附属医院	No. 6 Shuangyong Road, Nanning City 南宁市双拥路 6 号
	ZHENG Xiaowen 郑晓文 15507718722	Guangxi Medical University Second Affiliated Hospital 广西医科大学第二附属医院	No. 166 East University Road, Nanning City 南宁市大学东路 166 号
STAGE 4 Mashan County Mashan 10/15	WEI Genggui 韦耿贵 18934730194	Mashan County People's Hospital 马山县人民医院	No. 208, Lane 1, Zhongxue Street, Baishan Town, Mashan County 马山县白山镇中学街 1 巷 208 号
STAGE 4、5 Liuzhou 柳州市 10/16	CHEN Ruikang 陈锐康 15678215515	People's Hospital of Liuzhou City 柳州市人民医院	No.8 Wenchang Road, Liuzhou City 柳州市文昌路 8 号
STAGE 5、6 Guilin 桂林市 10/17	QIN Jicai 秦继才 18077330811	People's Hospital of Guilin City 桂林市人民医院	No.5 Wenming Road, Xiangshan District, Guilin City 桂林市象山区文明路 5 号

GAS STATION

定点加油站

CITY 城市	GAS STATION 加油站名称	ADDRESS 地址
Beihai 北海	SINOPEC (Southern Gas Station) 中国石化 (南方加油站)	the North of the Intersection between Sichuan Road and Jinhaian Avenue 四川路与金海岸大道交叉口北
	SINOPEC (Beihai Jiangsu Gas Station) 中国石化 (北海江苏加油站)	50 Meters South of Jiangsu Road 江苏路南 50 米
Nanning 南宁	SINOPEC (Nanning Zhuxi Gas Station) 中国石化 (南宁竹溪加油站)	No.71 Zhuxi Ave 竹溪大道 71 号
	SINOPEC (Baisha Gas Station) 中国石化 (白沙大道白沙加油站)	Baisha Ave. 34 白沙大道 34 号
Liuzhou 柳州	SINOPEC (Xijiang Gas Station) 中国石化 (西江路加油站)	Liuzhou Xijiang Road 28-1 柳州市西江路 28-1 号
	SINOPEC (Jinglan Gas Station) 中国石化 (静兰加油站)	Liuzhou Xijiang Road 84 柳州市西江路 84 号
Guilin 桂林	SINOPEC (Putuo Road Gas Station) 中国石化 (普陀路加油站)	No.59 Putuo Road, Qixing District 七星区普陀路 59 号
	SINOPEC (Qixing Road Gas Station) 中国石化 (七星路加油站)	No.32 Qixing Road, Qixing District 七星区七星路 32 号

PRE-RACE DAY

赛前准备

2023/10/10(星期二) Tuesday

TIME 时间	SCHEDULE 日程	LOCATION 地点
07:00-10:00	Breakfast 早餐	Hotel 竞赛酒店
09:00-16:00	Collect Team Cars / Collect Temporary Driver's License 队车领取/临时驾照办理	Hotel 竞赛酒店
09:00-22:00	Race Office Operates / Collect Race Materials & Accreditations 竞赛办公室开放&资料领取	Hotel 竞赛酒店
13:00-15:30	Lunch 午餐	Hotel 竞赛酒店
14:00-16:00	Collect Water 饮用水领取	Hotel 竞赛酒店
14:00-18:00	Currency Exchange Service 货币兑换	Hotel 竞赛酒店
18:00-21:00	Dinner 晚餐	Hotel 竞赛酒店

PRE-RACE DAY

赛前准备

2023/10/11 (星期三) Wednesday

TIME 时间	SCHEDULE 日程	LOCATION 地点
07:00-10:00	Breakfast 早餐	Hotel竞赛酒店
08:00-09:00	Collect Water & Ice 领取冰块 & 饮用水	Hotel竞赛酒店
09:00-17:00	Currency Exchange Service 货币兑换	Hotel竞赛酒店
09:00-16:00	Collect Team Cars / Collect Temporary Driver's License 队车领取/临时驾照办理	Hotel竞赛酒店
09:00-22:00	Race Office Operates / Collect Race Materials & Accreditations 竞赛办公室开放&资料领取	Hotel竞赛酒店
10:00-17:00	Training 训练	Hotel竞赛酒店
12:00-15:00	Lunch 午餐	Hotel竞赛酒店
15:30-16:00	Media Conference 媒体工作会	Media Hotel 媒体酒店
13:30-14:00	Meeting of Organiser With Commissairs 裁判&主办方工作会	Hotel UCI Conference Room 竞赛酒店UCI会议室
14:00-14:45	Meeting of Commissairs 裁判工作会	Hotel UCI Conference Room 竞赛酒店UCI会议室
15:00-16:00	Teams Registration 参赛队注册	Hotel UCI Conference Room 竞赛酒店UCI会议室
16:00-16:30	Team Managers Meeting 领队技术会	Hotel Conference Room 竞赛酒店会议室
16:30-16.45	Meeting of Commissairs With TV Producer 裁判与电视制作团队会议	Hotel UCI Conference Room 竞赛酒店UCI会议室
16:45-17:45	UCI Driving Instruction For All Drivers UCI驾驶员培训会	Hotel Conference Room 竞赛酒店会议室
17.45-18:15	Meeting Of Commissairs With All drivers 裁判员与全体驾驶员会议	Hotel Conference Room 竞赛酒店会议室
17:00-18:00	Laundry Drop-off Service 洗衣收取	Hotel竞赛酒店
18:00-22:00	Dinner 晚餐	Hotel竞赛酒店

STAGE 1

BEIHAI
STAGE RACE

135.6km

OCT.12.2023

THURSDAY 星期四

第一赛段

北海城市赛段

RACE SCHEDULE 日程安排

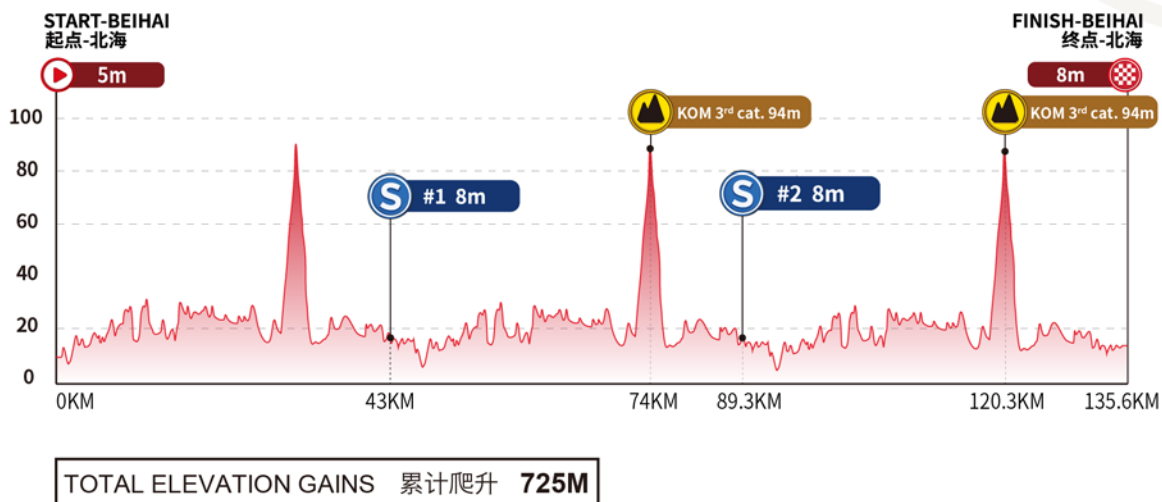
2023/10/12 Thursday (星期四)

Time 时间	Schedule 日程	Location 地点
05:30-09:00	Breakfast 早餐	Hotel 竞赛酒店
08:00-09:00	Collect Water / Ice / Lunch Bag 领取水/冰块/午餐包	Hotel 竞赛酒店
10:20-11:10	Team Presentation & Sign on 车队亮相 & 签到	Start/Finish 起/终点
10:50-11:15	Departure Ceremony 发车仪式	Start/Finish 起/终点
11:20	Race Start 比赛开始	Start/Finish 起 / 终点
14:30	Race Finish 比赛结束	Start/Finish 起/终点
14:40-15:10	Awarding Ceremony 颁奖仪式	Start/Finish 起/终点
16:00-17:00	Laundry Drop-off Service 洗衣收取	Hotel 竞赛酒店
18:00-22:00	Dinner 晚餐	Hotel 竞赛酒店
13:00-22:00	Race Office Operates 竞赛办公室开放	Hotel 竞赛酒店

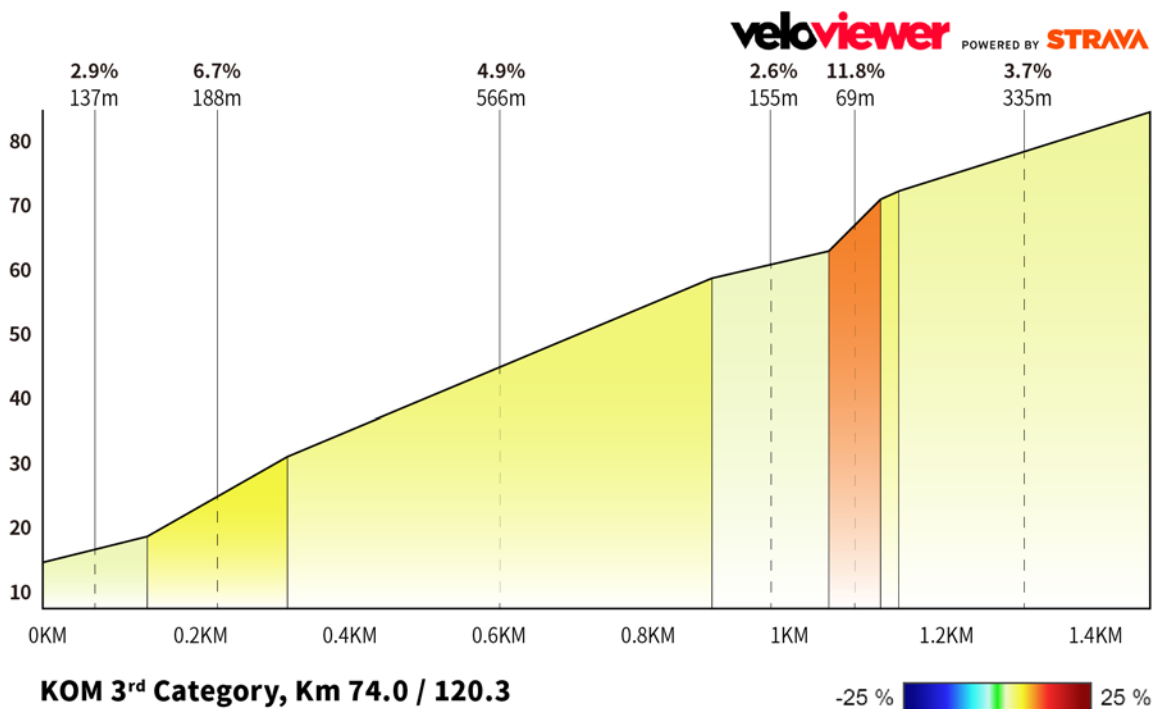




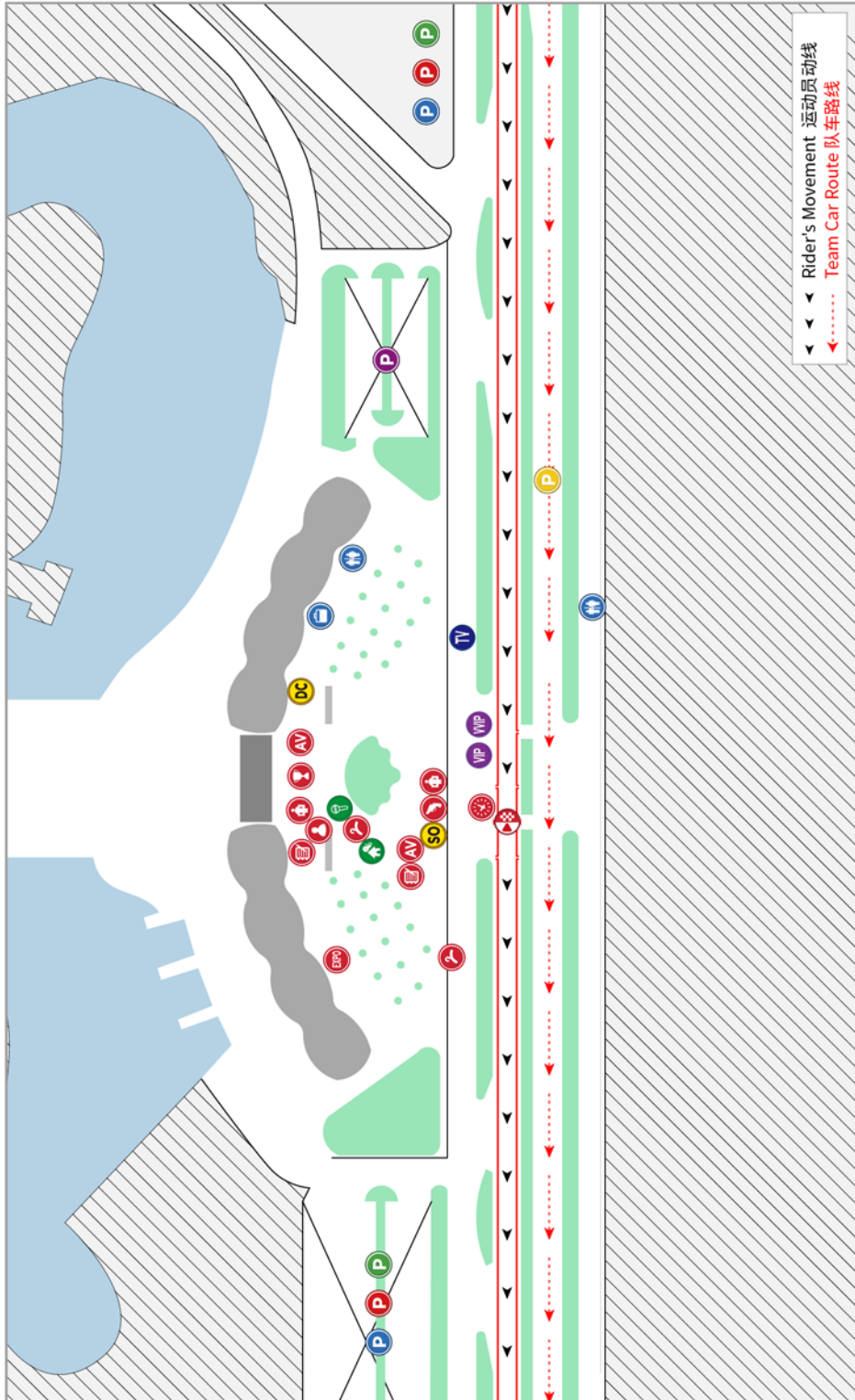
海拔图 | ELEVATION








爬坡比例图 | CLIMBING SCALE CHART



起终点布局图 | START/ PLAN



Km	Km from Finish	Alti 海拔 (m)	Features/Instruction 路线描述			43km/h	45km/h	47km/h
3.3	138.9	8		Beihai Garden Expo 北海园博园	Start 起点 	11:20	11:20	11:20
	137.3	8		Nanzhu Av. 南珠大道				
	136.2	8		Nanzhu Av./ Xinan Av. 南珠大道/ 西南大道				
0.0	135.6	5		Xinan Av. 西南大道	0Km Point 0公里 	11:29	11:29	11:29
1.9	133.7	12		Xinan Av./ Beihai Av. 西南大道/ 北海大道		11:31	11:31	11:31
4.5	131.1	12		Beihai Av. 北海大道		11:35	11:35	11:34
5.4	130.2	12		Beihai Av./ Xianghai Av. 北海大道/ 向海大道		11:36	11:36	11:36
7.6	128.0	18		Xianghai Av. 向海大道		11:39	11:39	11:38
8.8	126.8	18		Xianghai Av./ Lianzhouwan Av. 向海大道/ 廉州湾大道	Narrow Road 道路变窄 	11:41	11:40	11:40
9.9	125.7	19		Gaode Bridge 高德大桥	Bridge 通过桥梁 	11:43	11:42	11:41
11.5	124.1	22		Lianzhouwan Av./ Shanghai Rd. 廉州湾大道/ 上海路		11:45	11:44	11:43
11.7	123.9	12		Shanghai Rd. 上海路		11:45	11:44	11:44
12.0	123.6	8		Shanghai Rd./ E.Beihaiwan Rd. 上海路/ 北部湾东路		11:45	11:45	11:44
12.9	122.7	13		E. Beihaiwan Rd./ Hunan Rd. 北部湾东路/ 湖南路		11:47	11:46	11:45
14.3	121.3	7		E. Beihaiwan Rd./ Beihaiwan minddle Rd. 北部湾东路/ 北部湾中路	Left turn at Y-junction Y字路口左转	11:49	11:48	11:47
14.7	120.9	10		Beihaiwan minddle Rd./Beijing Rd. 北部湾中路/ 北京路		11:49	11:48	11:47
15.5	120.1	16		Beijing Rd./ W.Changqing park 北京路/ 长青公园西门		11:50	11:49	11:48
15.8	119.8	14		Beibuda Av./ Beihai Av. 北部大道路口/ 北海大道		11:51	11:50	11:49
16.7	118.9	17		Beihai Av./ Sichuan Rd. 北海大道/ 四川路		11:52	11:51	11:50
21.2	114.4	16		Beihai Av./ Guanling Rd. 北海大道/ 冠岭路		11:58	11:57	11:56

Km	Km from Finish	Alti 海拔 (m)	Features/Instruction 路线描述			43km/h	45km/h	47km/h	
23.7	111.9	15		Guanling Rd./ Haijing Av.	冠岭路/ 海景大道		12:02	12:00	11:59
26.0	109.6	94		Haijing Av.	海景大道		12:05	12:03	12:02
29.3	106.3	8		Haijing Av./ Beihai Rd.	海景大道/ 北海大道		12:10	12:08	12:06
30.7	104.9	8		Beihai Rd./ Jinhaian Rd.	北海大道/ 金海岸大道		12:12	12:10	12:08
38.0	97.6	13		Jinhaian Rd.	金海岸大道	Litter Zone 垃圾区 	12:22	12:20	12:18
38.3	97.3	15		Jinhaian Rd./ Guangdong Rd.	金海岸大道/ 广东路		12:23	12:20	12:18
38.6	97.0	10		Guangdong Rd./ Yintan Rd.	广东路/ 银滩大道		12:23	12:21	12:18
42.2	93.4	7		Yintan Rd./ Nanzhu Rd.	银滩大道/ 南珠大道		12:28	12:25	12:23
43.0	92.6	8		Beihai Garden Expo	北海园博园	Sprint 1 第一冲刺点 	12:29	12:26	12:24
43.5	92.1	8		Nanzhu Av.	南珠大道	Feed Zone 补给点 	12:29	12:27	12:24
44.6	91.0	8		Nanzhu Av.	南珠大道		12:31	12:28	12:26
46.3	89.3	8		Nanzhu Av./Xinan Av.	南珠大道/ 西南大道		12:33	12:30	12:28
50.0	85.6	8		Xinan Av.	西南大道		12:38	12:35	12:33
50.5	85.1	5		Xinan Av./Beihai Av.	西南大道/ 北海大道		12:39	12:36	12:33
51.4	84.2	12		Beihai Av.	北海大道		12:40	12:37	12:34
51.8	83.8	12		Beihai Av./ Xianghai Av.	北海大道/ 向海大道		12:41	12:38	12:35
52.0	83.6	12		Xianghai Av.	向海大道		12:41	12:38	12:35
52.6	83.0	18		Xianghai Av./ Lianzhouwan Av.	向海大道/ 廉州湾大道	Narrow Road 道路变窄 	12:42	12:39	12:36
54.1	81.5	19		Gaode Bridge	高德大桥	Bridge 通过桥梁 	12:44	12:41	12:38
54.6	81.0	22		Lianzhouwan Av./ Shanghai Rd.	廉州湾大道/ 上海路		12:45	12:42	12:38

Km	Km from Finish	Alti 海拔 (m)	Features/Instruction 路线描述				43km/h	45km/h	47km/h
55.5	80.1	13		Shanghai Rd.	上海路		12:46	12:43	12:40
57.6	78.0	7		Shanghai Rd./ E. Beihaiwan Rd.	上海路/ 北部湾东路		12:49	12:46	12:42
58.4	77.2	10		E. Beihaiwan Rd./ Hunan Rd.	北部湾东路/ 湖南路		12:50	12:47	12:43
58.9	76.7	16		E. Beihaiwan Rd./ Beihaiwan minddle Rd.	北部湾东路/ 北部湾中路	Left turn at Y-junction Y字路口左转	12:51	12:47	12:44
60.8	74.8	14		Beihaiwan minddle Rd./ Beijing Rd.	北部湾中路/ 北京路		12:54	12:50	12:46
61.7	73.9	19		Beijing Rd./ W.Changqing park	北京路/ 长青公园西门		12:55	12:51	12:47
62.3	73.3	18		Beibuda Av./ Beihai Av.	北部大道路口/ 北海大道		12:56	12:52	12:48
64.1	71.5	17		Beihai Av./ Sichuan Rd.	北海大道/ 四川路		12:58	12:54	12:51
65.2	70.4	16		Beihai Av./ Guanling Rd.	北海大道/ 冠岭路		13:00	12:56	12:52
65.3	70.3	15		Guanling Rd./ Haijing Av.	冠岭路/ 海景大道		13:00	12:56	12:52
74.0	61.6	94		Haijing Av.	海景大道	KOM 3 rd cat. 三级爬坡 	13:12	13:07	13:03
75.8	59.8	8		Haijing Av./ Beihai Rd.	海景大道/ 北海大道		13:14	13:10	13:05
77.5	58.1	8		Beihai Rd./ Jinhaian Rd.	北海大道/ 金海岸大道		13:17	13:12	13:08
84.3	51.3	13		Jinhaian Rd.	金海岸大道	Litter Zone 垃圾区 	13:22	13:17	13:12
84.6	51.0	15		Jinhaian Rd./ Guangdong Rd.	金海岸大道/ 广东路		13:23	13:18	13:14
84.9	50.7	10		Guangdong Rd./ Yintan Rd.	广东路/ 银滩大道		13:26	13:21	13:16
88.5	47.1	7		Yintan Rd./ Nanzhu Rd.	银滩大道/ 南珠大道		13:32	13:27	13:22
89.3	46.3	8		Beihai Garden Expo	北海园博园	Sprint 2 第二冲刺点 	13:33	13:28	13:23
89.8	45.8	8		Nanzhu Av.	南珠大道	Feed Zone 补给点 	13:34	13:28	13:23
90.9	44.7	8		Nanzhu Av.	南珠大道		13:36	13:30	13:25

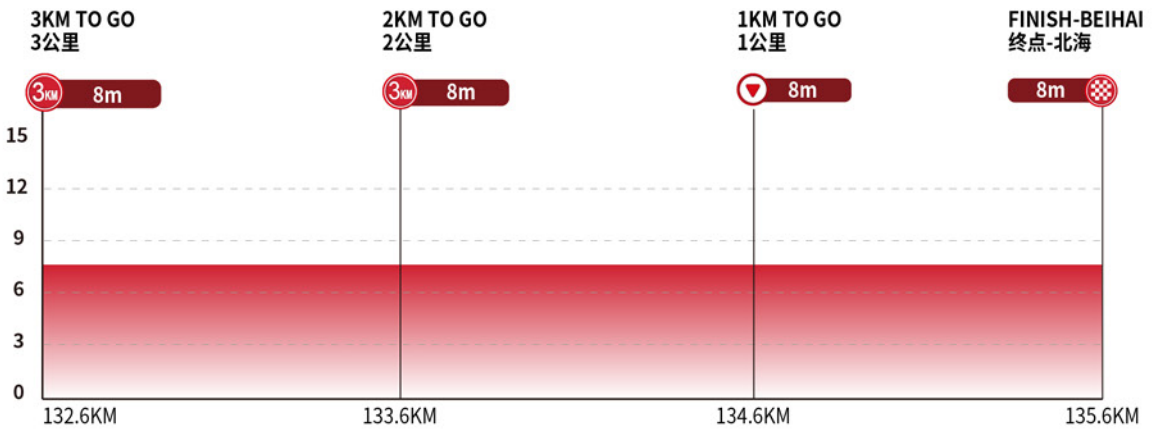
Km	Km from Finish	Alti 海拔 (m)	Features/Instruction 路线描述			43km/h	45km/h	47km/h	
92.6	43.0	8		Nanzhu Av./ Xinan Av.	南珠大道/ 西南大道		13:38	13:32	13:27
96.3	39.3	8		Xinan Av.	西南大道		13:43	13:37	13:32
96.8	38.8	5		Xinan Av./ Beihai Av.	西南大道/ 北海大道		13:44	13:38	13:32
97.7	37.9	12		Beihai Av.	北海大道		13:45	13:39	13:33
98.1	37.5	12		Beihai Av./ Xianghai Av.	北海大道/ 向海大道		13:46	13:40	13:34
98.3	37.3	12		Xianghai Av.	向海大道		13:46	13:40	13:34
98.9	36.7	18		Xianghai Av./ Lianzhouwan Av.	向海大道/ 廉州湾大道	Narrow Road 道路变窄 	13:47	13:41	13:35
100.4	35.2	18		Gaode Bridge	高德大桥	Bridge 通过桥梁 	13:49	13:43	13:37
100.9	34.7	19		Lianzhouwan Av./ Shanghai Rd.	廉州湾大道/ 上海路		13:49	13:43	13:38
101.8	33.8	22		Shanghai Rd.	上海路		13:51	13:44	13:39
103.9	31.7	12		Shanghai Rd./ E. Beihaiwan Rd.	上海路/ 北部湾东路		13:54	13:47	13:41
104.7	30.9	8		E. Beihaiwan Rd./ Hunan Rd.	北部湾东路/ 湖南路		13:55	13:48	13:42
105.2	30.4	13		E. Beihaiwan Rd./ Beihaiwan middle Rd.	北部湾东路/ 北部湾中路	Left turn at Y-junction Y路口左转	13:55	13:49	13:43
107.1	28.5	7		Beihaiwan middle Rd./ Beijing Rd.	北部湾中路/ 北京路		13:58	13:52	13:45
108.0	27.6	16		Beijing Rd./ W.Changqing park	北京路/ 长青公园西门		13:59	13:53	13:47
108.6	27.0	14		Beibuda Av./ Beihai Av.	北部大道路口/ 北海大道		14:00	13:54	13:47
110.4	25.2	17		Beihai Av./ Sichuan Rd.	北海大道/ 四川路		14:03	13:56	13:50
111.5	24.1	16		Beihai Av./ Guanling Rd.	北海大道/ 冠岭路		14:04	13:57	13:51
111.6	24.0	15		Guanling Rd./ Haijing Av.	冠岭路/ 海景大道		14:04	13:58	13:51
120.3	15.3	94		Haijing Av.	海景大道	KOM 3 rd cat. 三级爬坡 	14:17	14:09	14:02

Km	Km from Finish	Alti 海拔 (m)	Features/Instruction 路线描述			43km/h	45km/h	47km/h	
122.1	13.5	8		Haijing Av./ Beihai Rd.	海景大道/ 北海大道		14:19	13:12	13:05
123.8	11.8	8		Beihai Rd./ Jinhaian Rd.	北海大道/ 金海岸大道		14:21	14:14	13:07
130.6	5.0	13		Jinhaian Rd.	金海岸大道	Litter Zone 垃圾区 	14:26	14:18	13:11
130.9	4.7	15		Jinhaian Rd./ Guangdong Rd.	金海岸大道/ 广东路		14:28	14:20	13:13
131.2	4.4	10		Guangdong Rd./ Yintan Rd.	广东路/ 银滩大道		14:31	14:23	14:15
132.6	3.0	8		Yintan Rd.	银滩大道	3Km To Go 终点前3公里 	14:34	14:26	14:18
133.6	2.0	8		Yintan Rd.	银滩大道	2Km To Go 终点前2公里 	14:35	14:27	14:19
134.6	1.0	8		Yintan Rd.	银滩大道	1Km To Go 终点前1公里 	14:37	14:28	14:21
134.8	0.8	7		Yintan Rd./ Nanzhu Rd.	银滩大道/ 南珠大道		14:37	14:28	14:21
135.1	0.5	8		Nanzhu Rd.	南珠大道	500m To Go 终点前 500 米	14:37	14:29	14:21
135.6	0.0	8		Beihai Garden Expo	北海园博园	Finish 终点 	14:38	14:30	14:22

最后三公里路线 | LAST 3KM

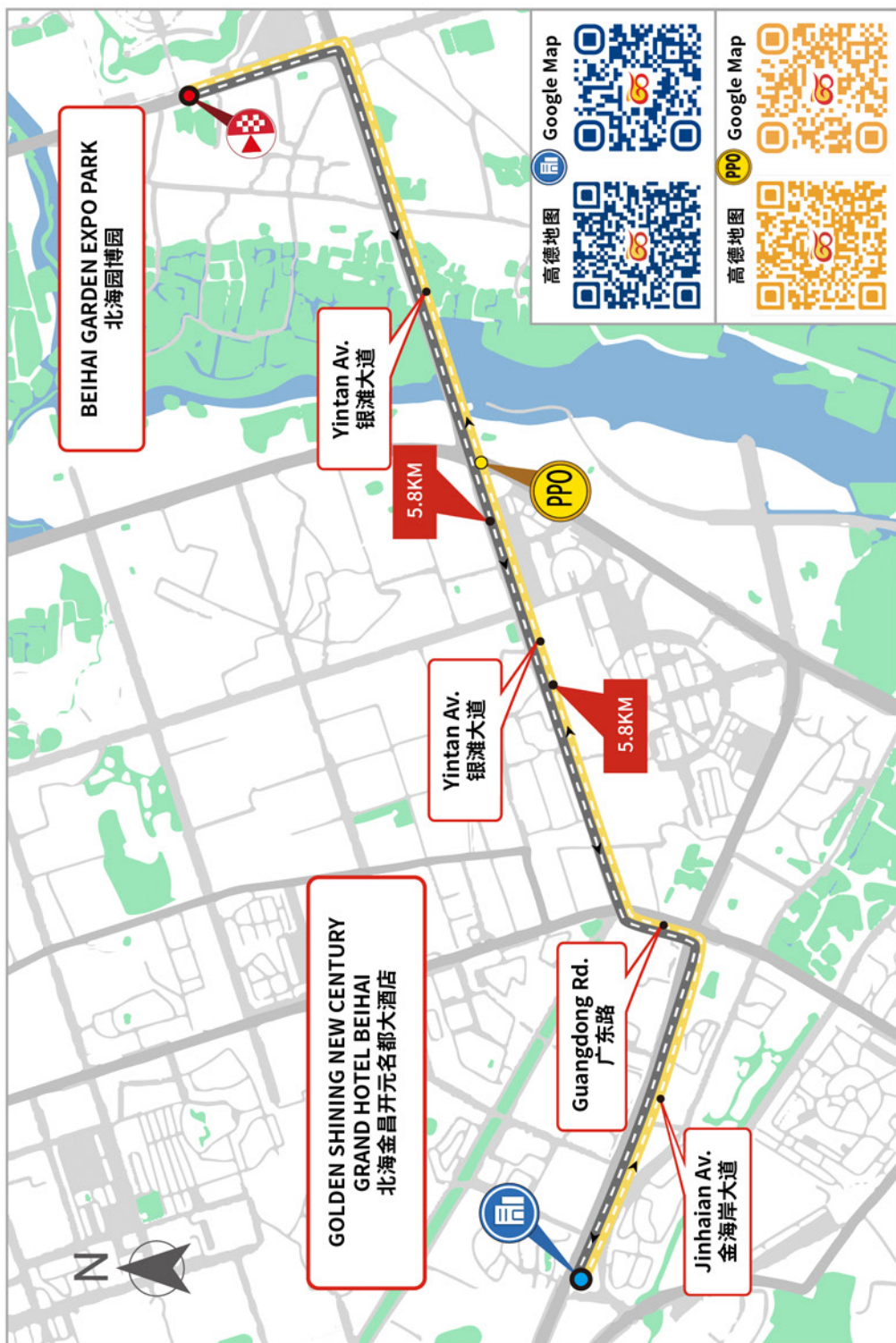


最后三公里海拔图 | LAST 3KM PROFILE



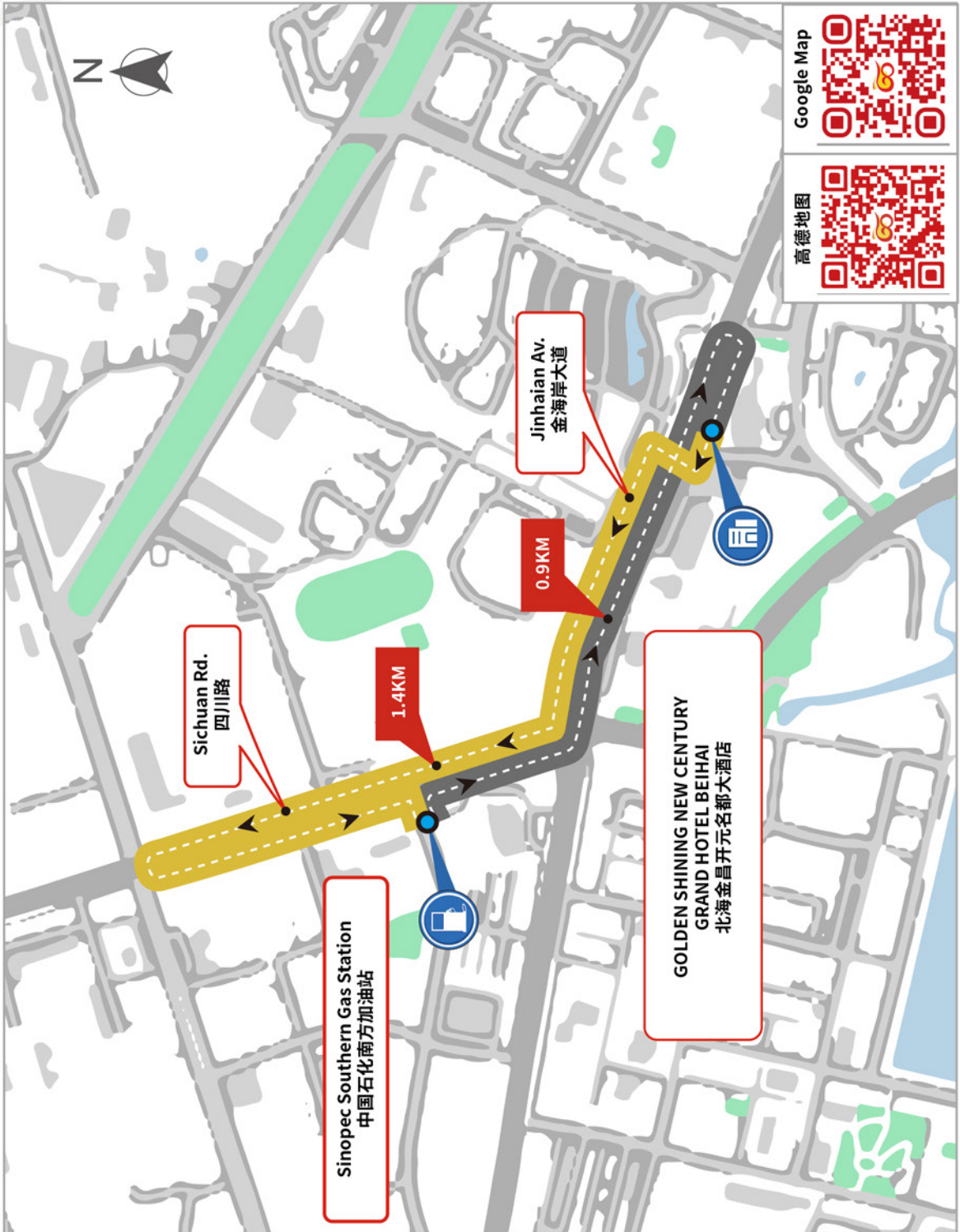
酒店—PPO点路线

HOTEL TO PPO



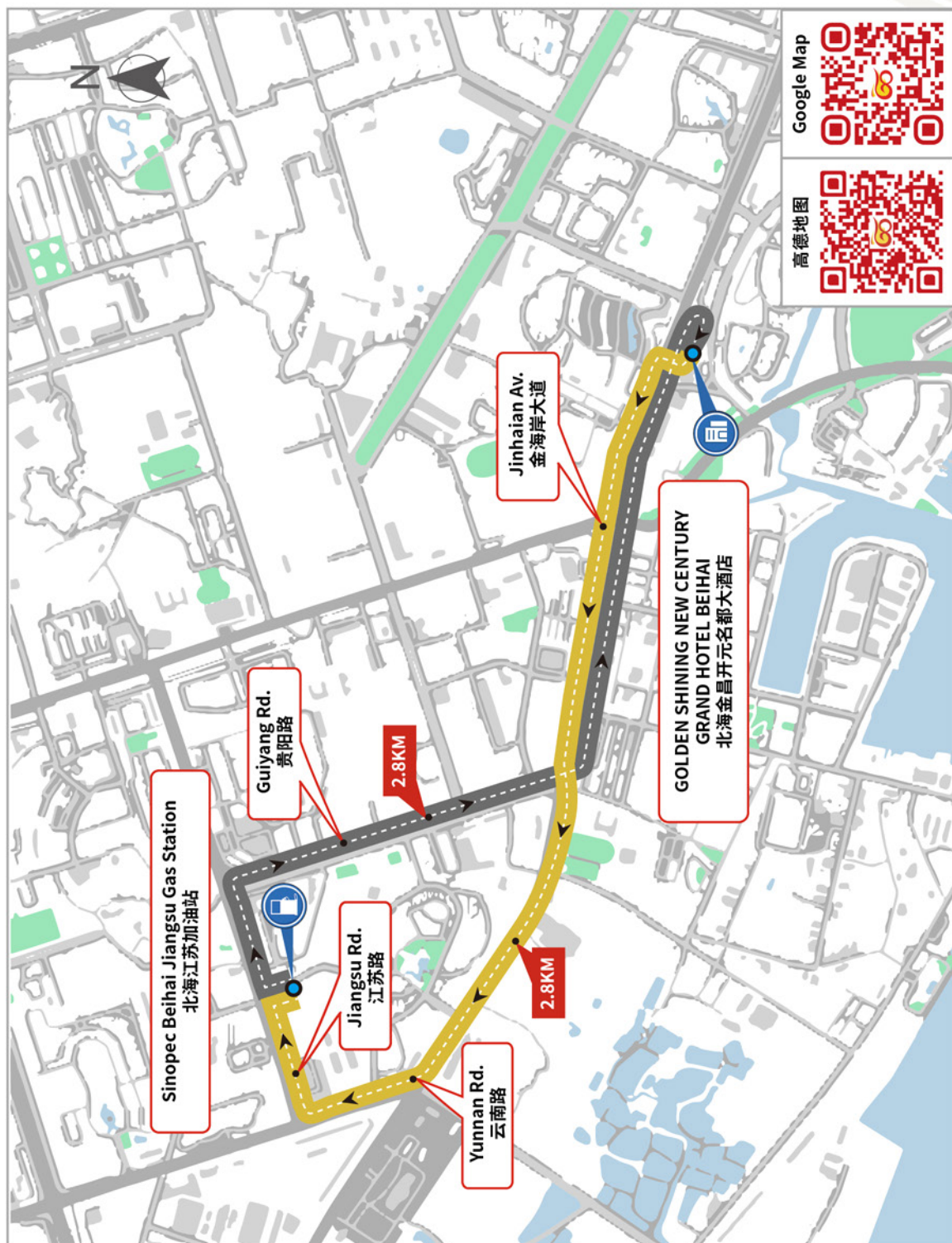
酒店—加油站

HOTEL TO GAS STATION



酒店—加油站

HOTEL TO GAS STATION





STAGE2
BEIHAI – QINZHOU
149.6km


OCT.13.2023
FRIDAY 星期五

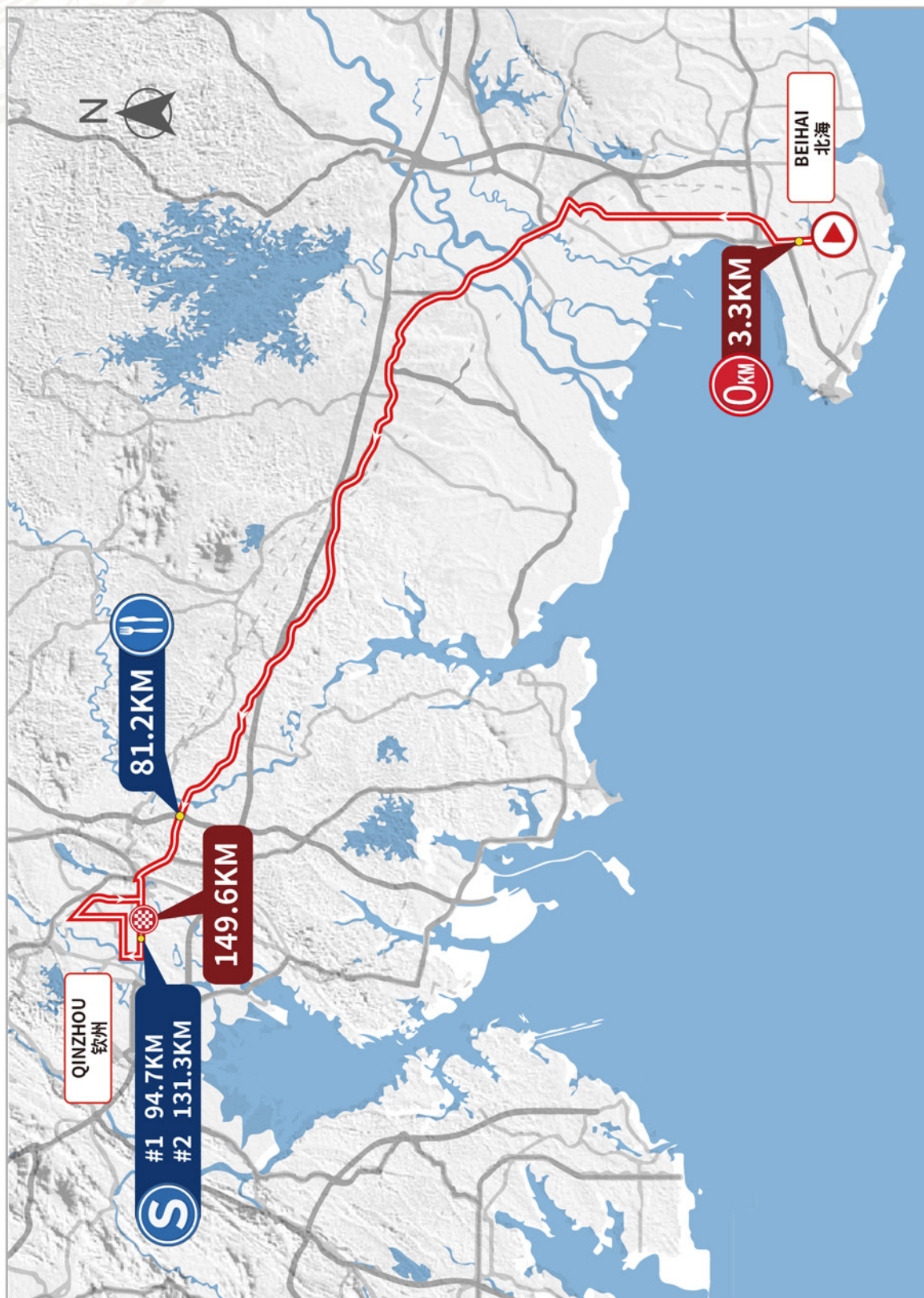
第二赛段
北海 - 钦州

RACE SCHEDULE 日程安排

2023/10/13 Friday (星期五)

Time时间	Schedule日程	Location地点
05:30-09:00	Breakfast 早餐	Hotel 竞赛酒店
08:00-09:00	Check Out & Collect Water / Ice / Lunch Bag 退房 & 领取水/冰块/午餐包	Hotel 竞赛酒店
09:55-10:45	Team Presentation & Sign on 车队亮相&签到	Start 起点
10:35-10:50	Departure Ceremony 发车仪式	Start 起点
10:35	Departure To Feed Zone (Team feeding vehicle) 补给车出发 (参赛队补给车)	Start 起点
10:55	Race Start 比赛开始	Start 起点
14:36	Race Finish 比赛结束	Finish 终点
14:45-15:15	Awarding Ceremony 颁奖仪式	Finish 终点
18:00-19:00	Laundry Drop-off Service 洗衣收取	Hotel 竞赛酒店
18:00-22:00	Dinner 晚餐	Hotel 竞赛酒店
13:00-22:00	Race Office Open in Nanning 南宁竞赛办公室开放	Hotel 竞赛酒店





海拔图 | ELEVATION

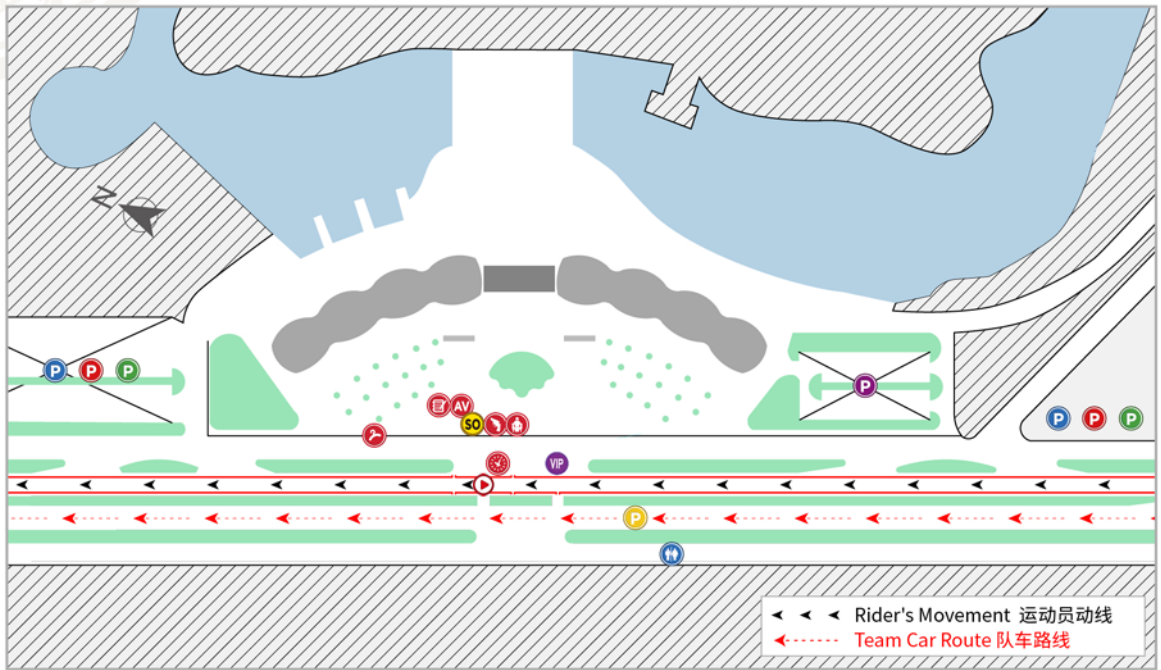


TOTAL ELEVATION GAINS 累计爬升 619M

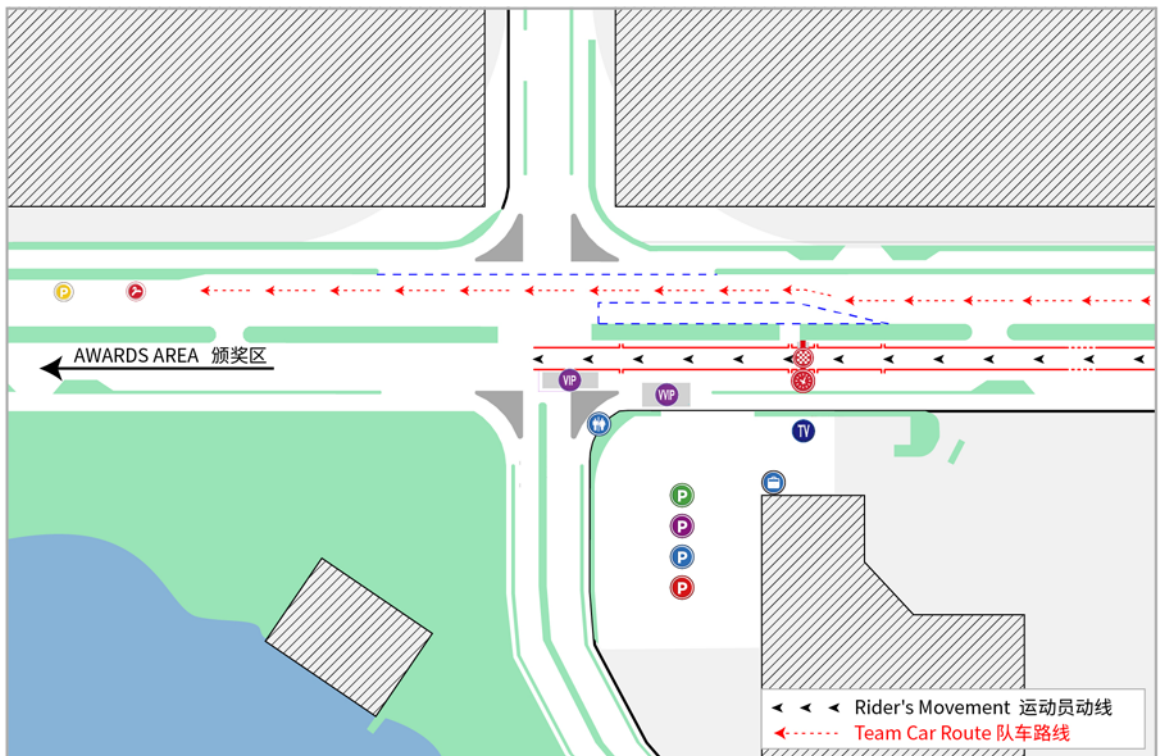
出发路线图 | DEPARTURE ROUTE



起点布局图 | START PLAN

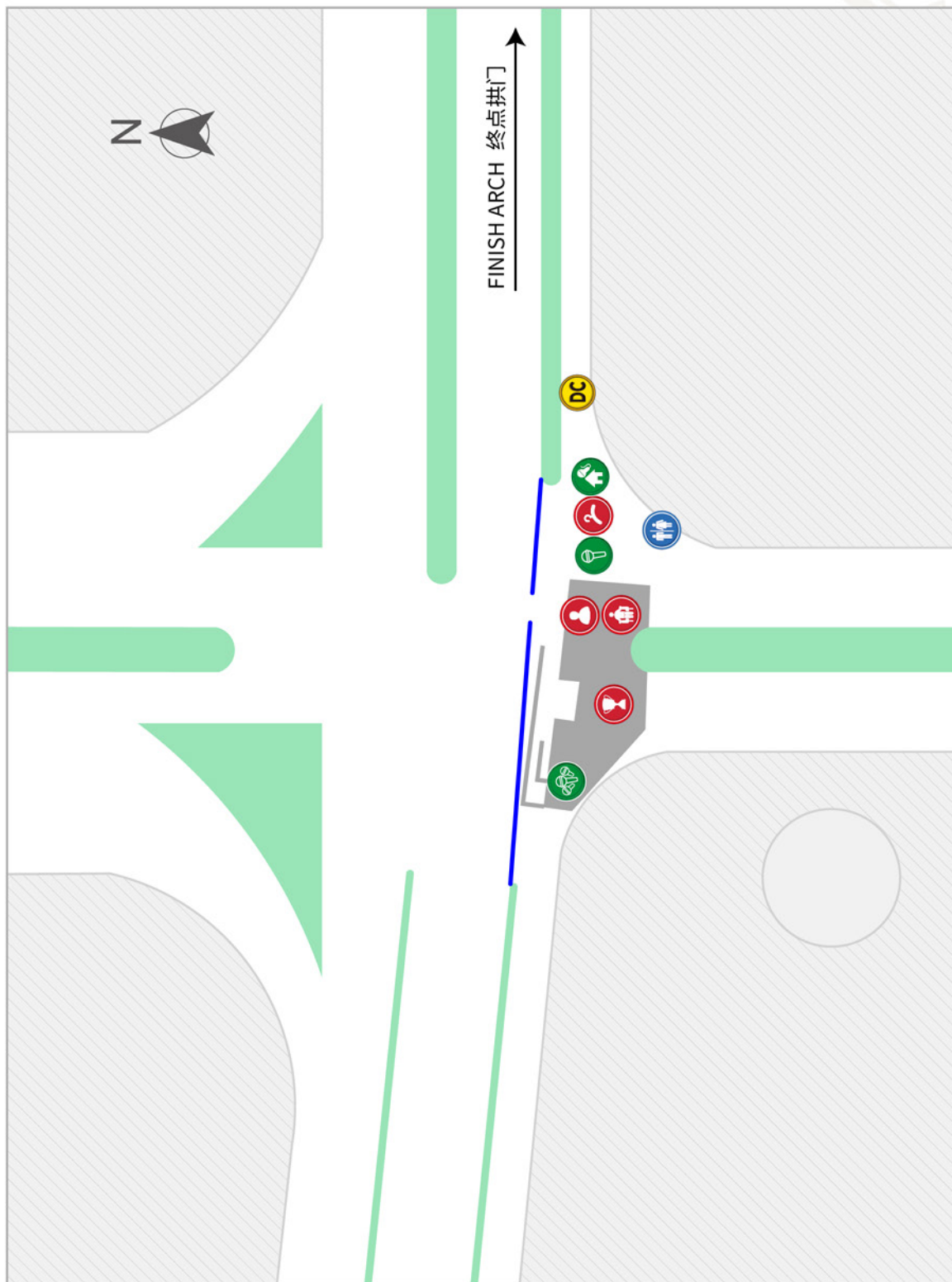


终点布局图 | FINISH PLAN



颁奖区布局图

LAYOUT OF AWARD AREA

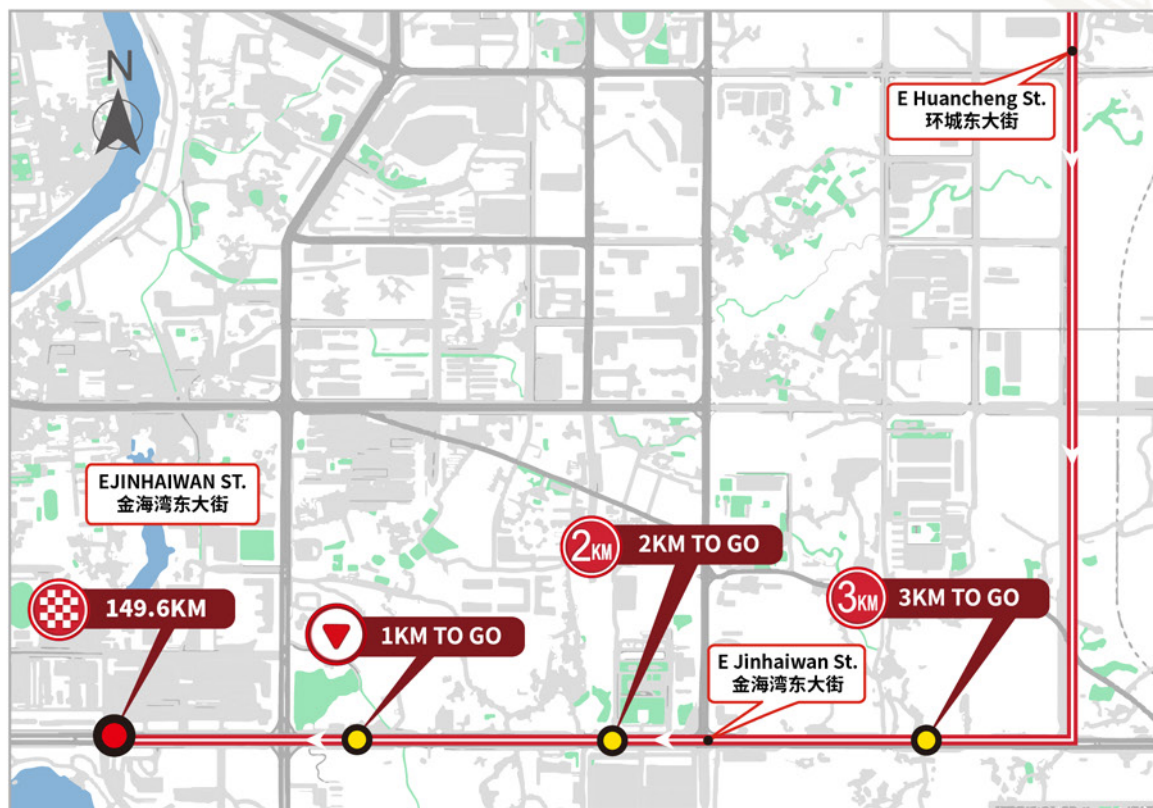


Km	Km from Finish	Alti 海拔 (m)	Features/Instruction 路线描述				40km/h	42km/h	44km/h
3.3	152.9	8		Beihai Garden Expo	北海园博园	Start 起点	10:55	10:55	10:55
	151.1	7		Nanzhu Av.	南珠大道				
	150.2	8		Nanzhu Av./ Xinan Av.	南珠大道/ 西南大道				
0.0	149.6	8		Nanzhu Av.	南珠大道	0Km Point 0公里	11:02	11:02	11:02
1.9	147.7	11		Nanzhu Av./ Beihai Av.	南珠大道/ 北海大道		11:04	11:04	11:04
7.2	142.4	12		National Marine life park	国家海洋生物园		11:11	11:11	11:10
13.4	136.2	10		Beihai Av./ Hepu Av.	北海大道/ 合浦大道		11:19	11:19	11:18
19.9	129.7	26		Hepu Av./ S.Huanzhu Rd.	合浦大道/ 还珠南路		11:28	11:27	11:26
21.2	128.4	24		S.Huanzhu Rd./ Nanbeierji Rd.	还珠南路/ 南北二级公路 (G209国道)		11:30	11:29	11:27
31.7	117.9	20		Bridge	桥梁	Bridge 通过桥梁	11:46	11:44	11:42
34.4	115.2	41		G325 National Road	G325国道		11:50	11:47	11:45
38.9	110.7	25		G325 National Road	G325国道	Litter Zone 垃圾区	11:56	11:54	11:51
81.2	68.4	26		G325 National Road	G325国道	Feed Zone 补给点	13:03	12:57	12:52
89.8	59.8	33		G325 National Road/Qinling Rd.	G325 国道/ 钦灵公路		13:17	13:10	13:04
90.0	59.6	33		Qinling Rd./ E.Jinhaiwan St.	钦灵公路/ 金海湾东大街	Change Lane To Left 变左侧赛道	13:17	13:10	13:05
94.7	54.9	8		Civic centre	市民服务中心- 市政局	Sprint 1 第一冲刺点	13:24	13:18	13:11
95.5	54.1	6		Jinhaiwan East Street/Anzhou Av.	金海湾东大街/ 安州大道		13:26	13:19	13:12
96.9	52.7	11		Anzhou Av./ E.Nanzhu St.	安州大道/ 南珠东大街		13:28	13:21	13:14
98.3	51.3	9		E.Nanzhu St./ Yangfan South Av.	南珠东大街/ 扬帆南大道		13:30	13:23	13:16
99.9	49.7	7		E.Nanzhu St./ Penglai North Av.	南珠东大街/ 蓬莱北大道		13:32	13:25	13:19

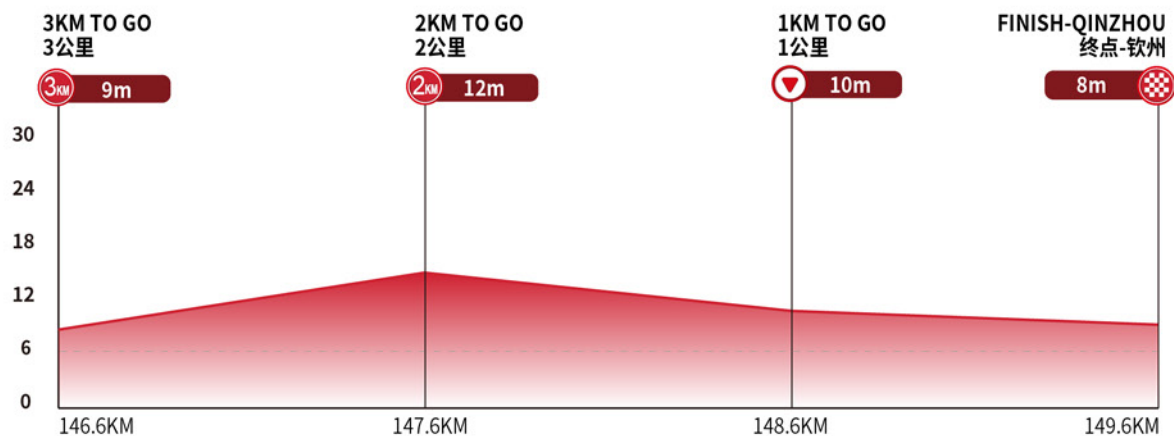
Km	Km from Finish	Alti 海拔 (m)	Features/Instruction 路线描述			40km/h	42km/h	44km/h	
101.2	48.4	15		Penglai North Av./ E.Zicai St.	蓬莱北大道/ 子材东大街		13:35	13:27	13:21
103.8	45.8	12		Penglai North Av./ Huancheng East Rd.	蓬莱北大道/ 环城东路		13:39	13:31	13:24
106.8	42.8	12		Huancheng East Rd./ E.Zicai St.	环城东路/ 子材东大街		13:43	13:36	13:29
108.2	41.4	16		Huancheng East Rd./ E.Nanzhu St.	环城东路/ 南珠东大街	Litter Zone 垃圾区	13:46	13:38	13:31
109.4	40.2	13		Huancheng East Rd./ E.Jinhaiwan St.	环城东路/ 金海湾东大街	Change Lane To Left 变左侧赛道	13:47	13:40	13:32
112.4	37.2	4		E.Jinhaiwan St./ Yangfan South Av.	金海湾东大街/ 扬帆南大街		13:52	13:44	13:37
113.0	36.6	8		Civic centre	市民服务中心- 市政局	Pass The Finish Line 通过终点线	13:53	13:45	13:38
113.8	35.8	6		Jinhaiwan East Street/Anzhou Av.	金海湾东大街/ 安州大道		13:54	13:46	13:39
115.2	34.4	11		Anzhou Av./ E.Nanzhu St.	安州大道/ 南珠东大街		13:57	13:48	13:41
116.6	33.0	9		E.Nanzhu St./ Yangfan South Av.	南珠东大街/ 扬帆南大街		13:59	13:50	13:43
118.2	31.4	7		E.Nanzhu St./ Penglai North Av.	南珠东大街/ 蓬莱北大道		14:01	13:53	13:45
119.5	30.1	15		Penglai North Av./ E.Zicai St.	蓬莱北大道/ 子材东大街		14:03	13:55	13:47
122.1	27.5	12		Penglai North Av./ Huancheng East Rd.	蓬莱北大道/ 环城东路		14:07	13:58	13:50
125.1	24.5	12		Huancheng East Rd./ E.Zicai St.	环城东路/ 子材东大街		14:12	14:03	13:54
126.5	23.1	16		Huancheng East Rd./ E.Nanzhu St.	环城东路/ 南珠东大街	Litter Zone 垃圾区	14:14	14:05	13:56
127.7	21.9	13		Huancheng East Rd./ E.Jinhaiwan St.	环城东路/ 金海湾东大街	Change Lane To Left 变左侧赛道	14:16	14:06	13:58
130.7	18.9	4		E.Jinhaiwan St./ Yangfan South Av.	金海湾东大街/ 扬帆南大街		14:20	14:11	14:02
131.3	18.3	8		Civic centre	市民服务中心- 市政局	Sprint 2 第二冲刺点	14:21	14:11	14:03
132.1	17.5	6		Jinhaiwan East Street/Anzhou Av.	金海湾东大街/ 安州大道		14:22	14:13	14:04
133.5	16.1	11		Anzhou Av./ E.Nanzhu St.	安州大道/ 南珠东大街		14:24	14:15	14:06

Km	Km from Finish	Altitude (m)	Features/Instruction 路线描述			40km/h	42km/h	44km/h	
134.9	14.7	9		E.Nanzhu St./ Yangfan South Av.	南珠东大街/ 扬帆南大道		14:26	14:17	14:08
136.5	13.1	7		E.Nanzhu St./ Penglai North Av.	南珠东大街/ 蓬莱北大道		14:29	14:19	14:10
137.8	11.8	15		Penglai North Av./ E.Zicai St.	蓬莱北大道/ 子材东大街		14:31	14:21	14:12
140.4	9.2	12		Penglai North Av./ Huancheng East Rd.	蓬莱北大道/ 环城东路		14:34	14:24	14:15
143.4	6.2	12		Huancheng East Rd./ E.Zicai St.	环城东路/ 子材东大街		14:38	14:28	14:18
144.8	4.8	16		Huancheng East Rd./ E.Nanzhu St.	环城东路/ 南珠东大街	Litter Zone 垃圾区	14:40	14:30	14:20
146.0	3.6	13		Huancheng East Rd./ E.Jinhaiwan St.	环城东路/ 金海湾东大街	Change Lane To Left 变左侧赛道	14:41	14:31	14:22
146.6	3.0	9		E.Jinhaiwan St.	金海湾东大街	3Km To Go 终点前3公里	14:42	14:32	14:22
147.6	2.0	12		E.Jinhaiwan St.	金海湾东大街	2Km To Go 终点前2公里	14:44	14:33	14:23
148.6	1.0	10		E.Jinhaiwan St.	金海湾东大街	1Km To Go 终点前1公里	14:45	14:34	14:25
149.1	0.5	7		E.Jinhaiwan St./ Yangfan South Av.	金海湾东大街/ 扬帆南大道	500m To Go 终点前 500 米	14:46	14:35	14:25
149.6	0.0	8		Civic centre	市民服务中心- 市政局	Finish 终点	14:46	14:36	14:26

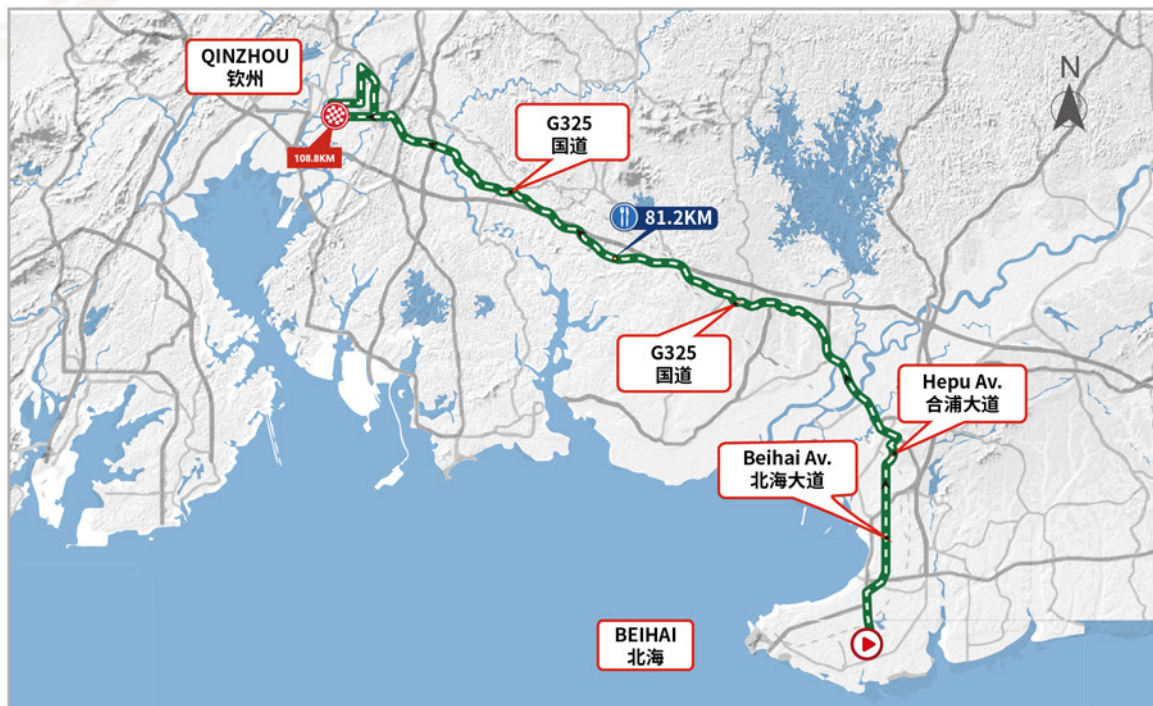
最后三公里路线 | LAST 3KM



最后三公里海拔图 | LAST 3KM PROFILE



非竞赛路线 | OFF — RACE ROUTE

**Features/Instruction:**

The team's feeding vehicles will depart 20 minutes before the race starts, traveling along the course to reach the feeding zone. After completing the feeding duties, the feeding vehicles will follow behind the broom wagon until the finish in Qinzhou, then will be directed to the designated parking area.

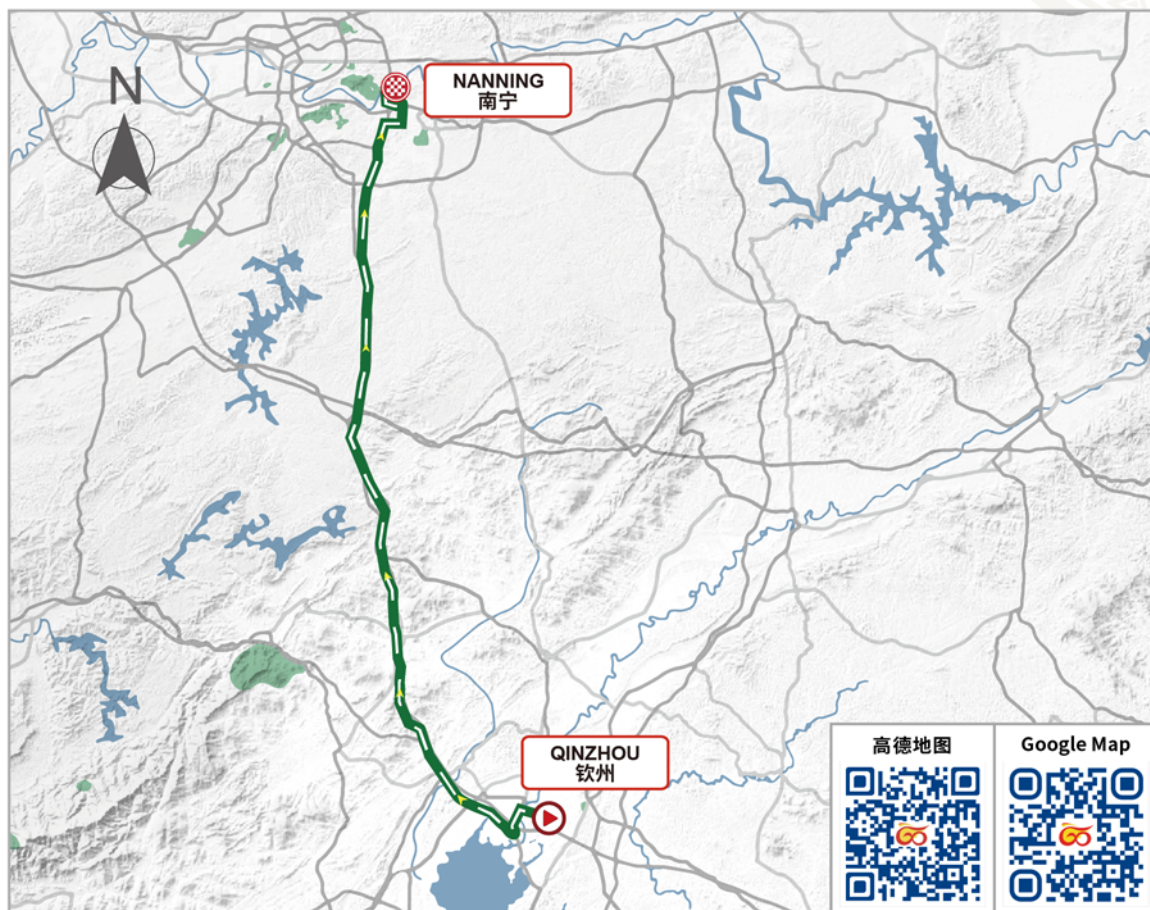
Route: Beihai Garden Expo-Nanzhu Av.-Beihai Av.-Hepu Av.-G325-Feed Zone-Qinling Rd.-Jinhaiwan East Street-Finish.

转场介绍:

补给车辆将于开赛前 20 分钟出发沿赛道前往补给区域,完成补给工作后,跟随在车队尾端收容车后直至终点,分流至停车区。

转场路线: 园博园 - 南珠大道 - 北海大道 - 合浦大道 - G325 - 补给站 - 钦灵公路 - 金海岸东大街 - 终点

转场路线 | TRANSFER



Transfer

Stage two: Finish of Qinzhou to Wanda Vista Hotel Nanning

Route: Civic centre (Finish)-W.Jinhaiwan Rd.-G75 Lanhai Highway-Naan Rd.-Minan Bridge- Minzu Av. - Xiangzhu Av.- Dongge Rd.- N.Binhu side Rd.-Wanda Vista Hotel Nanning.

Distance: 121KM, about 1 hour 35 minutes drive.

转场路线

第二赛段赛后转场：钦州终点—南宁万达文华酒店

路线：市民服务中心(终点)-金海湾西大街-G75 兰海高速-那安快速路-民族大道-厢竹大道-东葛路-滨湖路辅路-万达文华酒店

距离：121KM，约1小时35分钟



STAGE 3
NANNING
STAGE RACE
134.3km

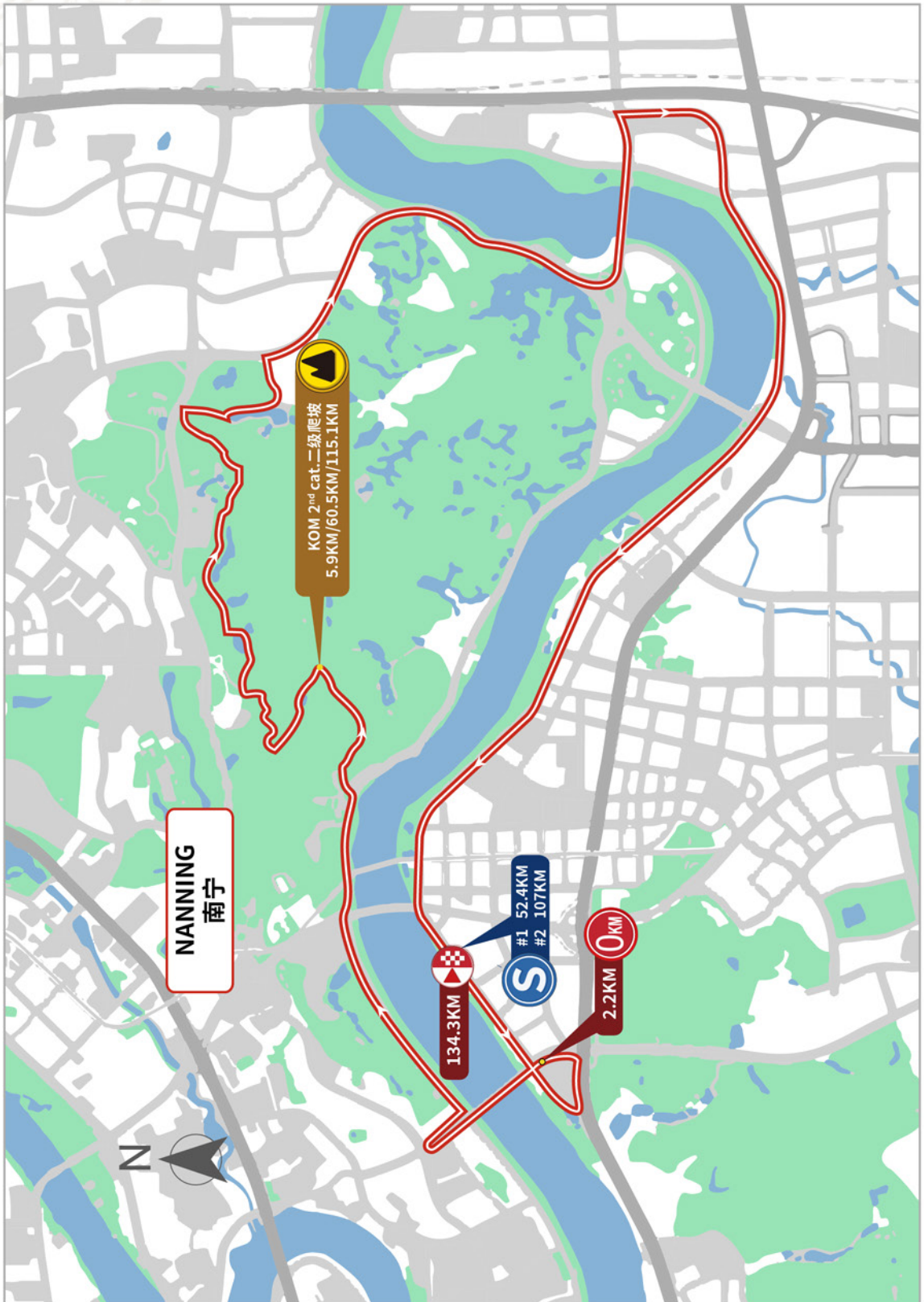
OCT.14.2023
SATURDAY 星期六

第三赛段
南宁城市赛段

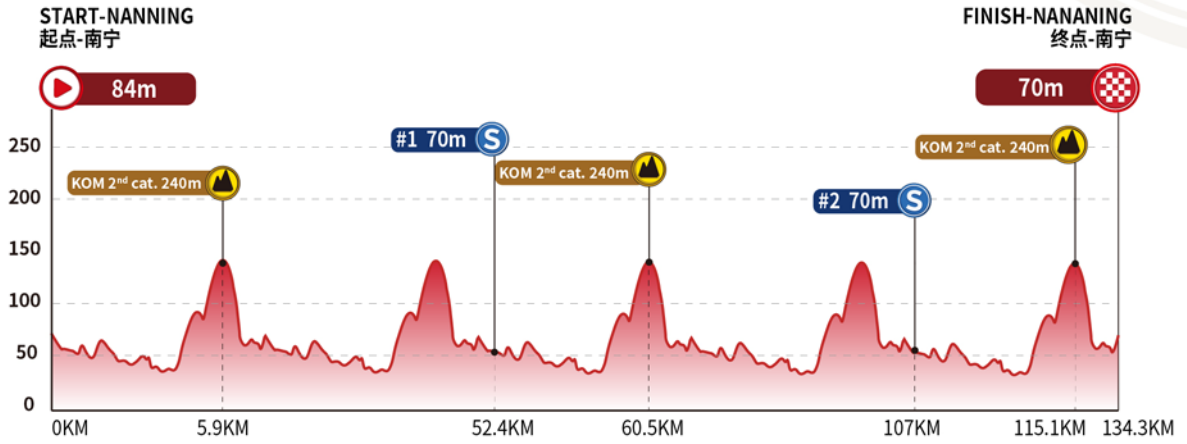
RACE SCHEDULE 日程安排
2023/10/14 Saturday (星期六)

Time时间	Schedule日程	Location地点
05:30-09:00	Breakfast 早餐	Hotel 竞赛酒店
08:00-09:00	Collect Water / Ice / Lunch Bag 领取水/冰块/午餐包	Hotel 竞赛酒店
10:15-11:05	Team Presentation & Sign on 车队亮相&签到	Start/Finish 起/终点
10:55-11:10	Departure Ceremony 发车仪式	Start/Finish 起/终点
11:15	Race Start 比赛开始	Start/Finish 起/终点
14:30	Race Finish 比赛结束	Start/Finish 起/终点
14:40-15:10	Awarding Ceremony 颁奖仪式	Start/Finish 起/终点
16:00-17:00	Laundry Drop-off Service 洗衣收取	Hotel 竞赛酒店
18:00-22:00	Dinner 晚餐	Hotel 竞赛酒店
09:00-22:00	Race Office Operates 竞赛办公室开放	Hotel 竞赛酒店





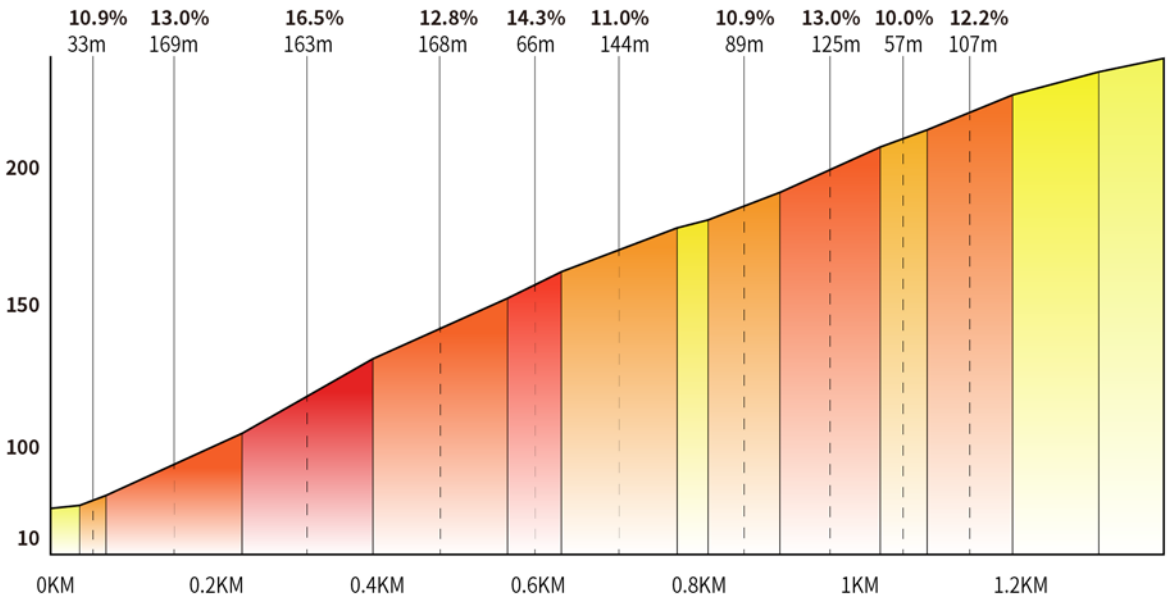
海拔图 | ELEVATION



TOTAL ELEVATION GAINS 累计爬升 1693M

爬坡比例图 | CLIMBING SCALE CHART

veloviewer POWERED BY STRAVA



3x KOM 2nd Category, Km 5.9 / 60.5 / 115.1
Length: 1.4 km - Avg. Gradient in %: 11.7

-25% 25%

起终点布局图 | START/FINISH PLAN



Km	Km from Finish	Alti 海拔 (m)	Features/Instruction 路线描述			41km/h	43km/h	45km/h	
2.2	136.5	70		Nanning culture and art center	南宁文化艺术中心	Start 起点 	11:15	11:15	11:15
0.0	134.9	80		Longdi Rd./ Wuxiang Av.	龙堤路/五象大道				
0.0	134.5	82		Wuxiang Av./ Yuxiang Rd.	五象大道/玉象路				
0.0	134.3	84		Yuxiang Rd.	玉象路	0Km Point 0公里 	11:22	11:22	11:22
1.2	133.1	103		Yuxiang Rd./ Yuxiang Rd. Auxiliary Rd.	玉象路/玉象路辅路		11:24	11:24	11:24
1.6	132.7	78		Yuxiang Rd. Auxiliary Rd./ Libin Av.	玉象路辅路/荔滨大道	Change Lane To Right 变右侧赛道 	11:24	11:24	11:24
3.6	130.7	80		Libin Av./ Qinghuan Rd.	荔滨大道/青环路		11:27	11:27	11:27
4.5	129.8	76		Qinghuan Rd./ Qingxiushan Scenic Area South Gate	青环路/青秀山风景区南门		11:29	11:28	11:28
4.6	129.7	83		Qingxiushan Scenic Area South Gate/ Songtao Rd.	青秀山风景区南门/松涛路		11:29	11:29	11:28
5.9	128.4	240		Qingxiushan Scenic Songtao Rd.	青秀山风景区松涛路	KOM 2nd cat. 二级爬坡 	11:31	11:30	11:30
11.1	123.2	90		Qingxiushan Scenic Area East Gate/ Tongguling Rd.	青秀山风景区东门/铜鼓岭路		11:38	11:38	11:37
12.0	122.3	79		Tongguling Rd/ Qinghuan Rd.	铜鼓岭路/青环路		11:40	11:39	11:38
12.6	121.7	80		Qinghuan Rd/ Linggui Rd.	青环路/灵龟路	Change Lane To Left 变左侧赛道 	11:41	11:40	11:39
14.4	119.9	76		Qinghuan Rd./ Qingshan Bridge	青环路/青山大桥		11:43	11:42	11:41
15.0	119.3	88		Qingshan Bridge	青山大桥	Bridge 通过桥梁 	11:44	11:43	11:42
15.8	118.5	76		Qingshan Bridge/ Xingyong Rd.	青山大桥/新邕路		11:45	11:44	11:43
16.2	118.1	74		Xingyong Rd/ Liangdi Rd.	新邕路/良堤路		11:46	11:45	11:44
20.1	114.2	78		Liangdi Rd.	良堤路	Litter Zone 垃圾区 	11:52	11:50	11:49
20.8	113.5	79		Liangdi Rd/ Longdi Rd.	良堤路/龙堤路		11:53	11:51	11:50
25.1	109.2	70		Nanning culture and art center	南宁文化艺术中心	Pass The Finish Line 通过终点线	11:59	11:57	11:56

Km	Km from Finish	Alti 海拔 (m)	Features/Instruction 路线描述				41km/h	43km/h	45km/h
25.5	108.8	73		Longdi Rd.	龙堤路	Feed Zone 补给点 	11:59	11:58	11:56
26.7	107.6	80		Longdi Rd./ Wuxiang Av.	龙堤路/ 五象大道		12:01	11:59	11:58
27.1	107.2	82		Wuxiang Av./ Yuxiang Rd.	五象大道/ 玉象路		12:02	12:00	11:58
27.3	107.0	84		Yuxiang Rd.	玉象路		12:02	12:00	11:59
28.5	105.8	103		Yuxiang Rd./ Yuxiang Rd. Auxiliary Rd.	玉象路/ 玉象路辅路		12:04	12:02	12:00
28.9	105.4	78		Yuxiang Rd. Auxiliary Rd./ Libin Av.	玉象路辅路/ 荔滨大道	Change Lane To Right 变右侧赛道 	12:04	12:02	12:01
30.9	103.4	80		Libin Av./ Qinghuan Rd.	荔滨大道/ 青环路		12:07	12:05	12:03
31.8	102.5	76		Qinghuan Rd./ Qingxiushan Scenic Area South Gate	青环路/ 青秀山风景区 南门		12:09	12:06	12:05
31.9	102.4	83		Qingxiushan Scenic Area South Gate/ Songtao Rd.	青秀山风景区 南门/松涛路		12:09	12:07	12:05
33.2	101.1	240		Qingxiushan Scenic Songtao Rd.	青秀山风景区 松涛路		12:11	12:08	12:06
38.4	95.9	90		Qingxiushan Scenic Area East Gate/ Tongguling Rd.	青秀山风景区 东门/铜鼓岭路		12:18	12:16	12:13
39.3	95.0	79		Tongguling Rd/ Qinghuan Rd.	铜鼓岭路/ 青环路		12:20	12:17	12:15
39.9	94.4	80		Qinghuan Rd/ Linggui Rd.	青环路/ 灵龟路	Change Lane To Left 变左侧赛道 	12:21	12:18	12:15
41.7	92.6	76		Qinghuan Rd./ Qingshan Bridge	青环路/ 青山大桥		12:23	12:20	12:18
42.3	92.0	88		Qingshan Bridge	青山大桥	Bridge 通过桥梁 	12:24	12:21	12:19
43.1	91.2	76		Qingshan Bridge/ Xingyong Rd.	青山大桥/ 新邕路		12:25	12:22	12:20
43.5	90.8	74		Xingyong Rd/ Liangdi Rd.	新邕路/ 良堤路		12:26	12:23	12:20
47.4	86.9	78		Liangdi Rd.	良堤路	Litter Zone 垃圾区 	12:31	12:28	12:25
48.1	86.2	79		Liangdi Rd/ Longdi Rd.	良堤路/ 龙堤路		12:33	12:29	12:26
52.4	81.9	70		Nanning culture and art center	南宁文化 艺术中心	Sprint 1 第一冲刺点 	12:39	12:35	12:32

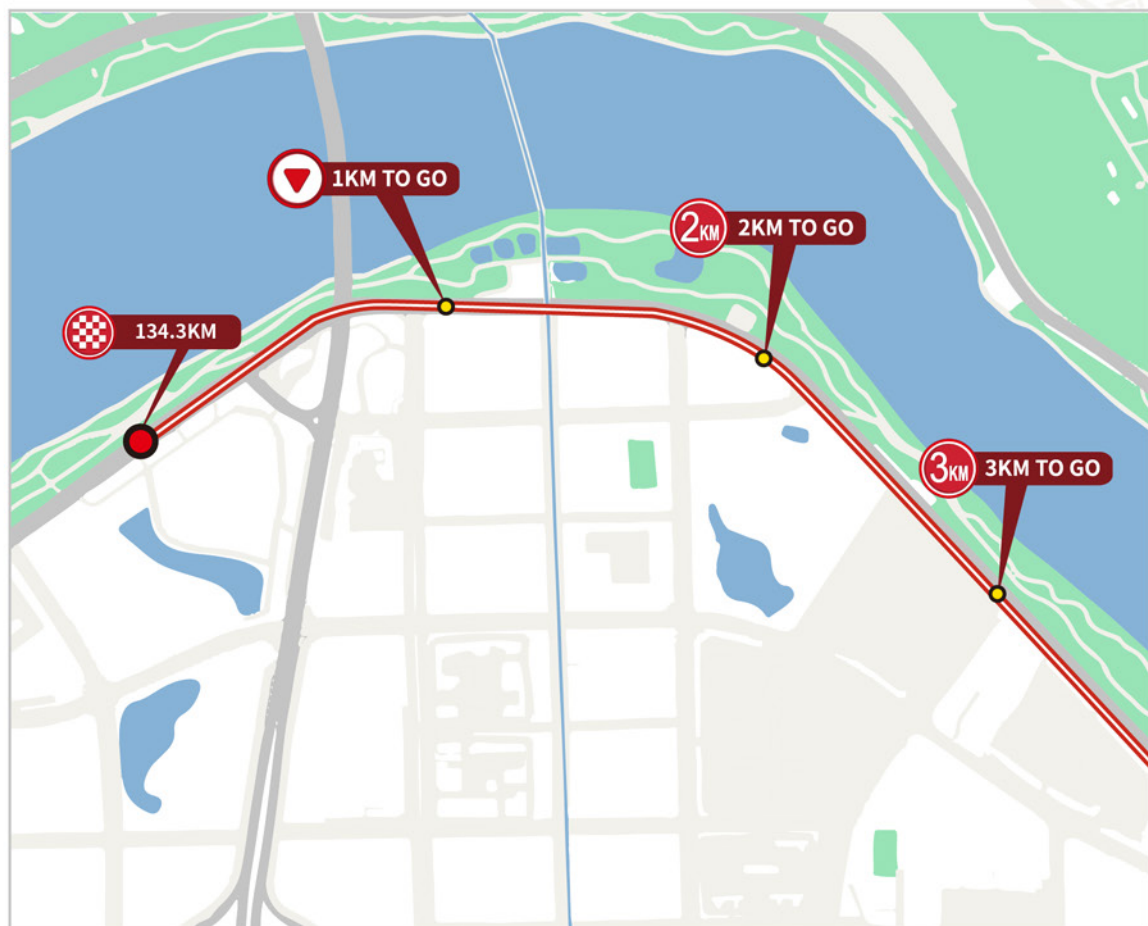
Km	Km from Finish	Alti 海拔 (m)	Features/Instruction 路线描述				41km/h	43km/h	45km/h
52.8	81.5	73		Longdi Rd.	龙堤路	Feed Zone 补给点	12:39	12:36	12:33
54.0	80.3	80		Longdi Rd./ Wuxiang Av.	龙堤路/ 五象大道		12:41	12:37	12:34
54.4	79.9	82		Wuxiang Av./ Yuxiang Rd.	五象大道/ 玉象路		12:42	12:38	12:35
54.6	79.7	84		Yuxiang Rd.	玉象路		12:42	12:38	12:35
55.8	78.5	103		Yuxiang Rd./ Yuxiang Rd. Auxiliary Rd.	玉象路/ 玉象路辅路		12:44	12:40	12:37
56.2	78.1	78		Yuxiang Rd. Auxiliary Rd./ Libin Av.	玉象路辅路/ 荔滨大道	Change Lane To Right 变右侧赛道	12:44	12:41	12:37
58.2	76.1	80		Libin Av./ Qinghuan Rd.	荔滨大道/ 青环路		12:47	12:43	12:40
59.1	75.2	76		Qinghuan Rd./ Qingxiushan Scenic Area South Gate	青环路/ 青秀山风景区 南门		12:49	12:45	12:41
59.2	75.1	83		Qingxiushan Scenic Area South Gate/ Songtao Rd.	青秀山风景区 南门/ 松涛路		12:49	12:45	12:41
60.5	73.8	240		Qingxiushan Scenic Songtao Rd.	青秀山风景区 松涛路	KOM 2 nd cat. 二级爬坡	12:51	12:47	12:43
65.7	68.6	90		Qingxiushan Scenic Area East Gate/ Tongguling Rd.	青秀山风景区 东门/ 铜鼓岭路		12:58	12:54	12:50
66.6	67.7	79		Tongguling Rd./ Qinghuan Rd.	铜鼓岭路/ 青环路		13:00	12:55	12:51
67.2	67.1	80		Qinghuan Rd./ Linggui Rd.	青环路/ 灵龟路	Change Lane To Left 变左侧赛道	13:00	12:56	12:52
69.0	65.3	76		Qinghuan Rd./ Qingshan Bridge	青环路/ 青山大桥		13:03	12:58	12:54
69.6	64.7	88		Qingshan Bridge	青山大桥	Bridge 通过桥梁	13:04	12:59	12:55
70.4	63.9	76		Qingshan Bridge/ Xingyong Rd.	青山大桥/ 新邕路		13:05	13:00	12:56
70.8	63.5	74		Xingyong Rd./ Liangdi Rd.	新邕路/ 良堤路		13:06	13:01	12:57
74.7	59.6	78		Liangdi Rd.	良堤路	Litter Zone 垃圾区	13:11	13:06	13:02
75.4	58.9	79		Liangdi Rd./ Longdi Rd.	良堤路/ 龙堤路		13:12	13:07	13:03
79.7	54.6	70		Nanning culture ang art center	南宁文化 艺术中心	Pass The Finish Line 通过终点线	13:19	13:13	13:08

Km	Km from Finish	Alti 海拔 (m)	Features/Instruction 路线描述				41km/h	43km/h	45km/h
80.1	54.2	73		Longdi Rd.	龙堤路	Feed Zone 补给点 	13:19	13:14	13:09
81.3	53.0	80		Longdi Rd./ Wuxiang Av.	龙堤路/ 五象大道		13:21	13:16	13:11
81.7	52.6	82		Wuxiang Av./ Yuxiang Rd.	五象大道/ 玉象路		13:22	13:16	13:11
81.9	52.4	84		Yuxiang Rd.	玉象路		13:22	13:16	13:11
83.1	51.2	103		Yuxiang Rd./Y uxiang Rd. Auxiliary Rd.	玉象路/ 玉象路辅路		13:24	13:18	13:13
83.5	50.8	78		Yuxiang Rd. Auxiliary Rd./Libin Av.	玉象路辅路/ 荔滨大道	Change Lane To Right 变右侧赛道 	13:24	13:19	13:13
85.5	48.8	80		Libin Av./ Qinghuan Rd.	荔滨大道/ 青环路		13:27	13:21	13:16
86.4	47.9	76		Qinghuan Rd./ Qingxiushan Scenic Area South Gate	青环路/ 青秀山风景区 南门		13:29	13:23	13:17
86.5	47.8	83		Qingxiushan Scenic Area South Gate/ Songtao Rd.	青秀山风景区 南门/ 松涛路		13:29	13:23	13:17
87.8	46.5	240		Qingxiushan Scenic Songtao Rd.	青秀山风景区 松涛路		13:31	13:25	13:19
93.0	41.3	90		Qingxiushan Scenic Area East Gate/ Tongguling Rd.	青秀山风景区 东门/ 铜鼓岭路		13:38	13:32	13:26
93.9	40.4	79		Tongguling Rd./ Qinghuan Rd.	铜鼓岭路/ 青环路		13:40	13:33	13:27
94.5	39.8	80		Qinghuan Rd./ Linggui Rd.	青环路/ 灵龟路	Change Lane To Left 变左侧赛道 	13:40	13:34	13:28
96.3	38.0	76		Qinghuan Rd./ Qingshan Bridge	青环路/ 青山大桥		13:43	13:36	13:31
96.9	37.4	88		Qingshan Bridge	青山大桥	Bridge 通过桥梁 	13:44	13:37	13:31
97.7	36.6	76		Qingshan Bridge/ Xingyong Rd.	青山大桥/ 新邕路		13:45	13:38	13:32
98.1	36.2	74		Xingyong Rd./ Liangdi Rd.	新邕路/ 良堤路		13:46	13:39	13:33
102.0	32.3	78		Liangdi Rd.	良堤路	Litter Zone 垃圾区 	13:51	13:44	13:38
102.7	31.6	79		Liangdi Rd./ Longdi Rd.	良堤路/ 龙堤路		13:52	13:45	13:39
107.0	27.3	70		Nanning culture ang art center	南宁文化 艺术中心	Sprint 2 第二冲刺点 	13:59	13:51	13:45

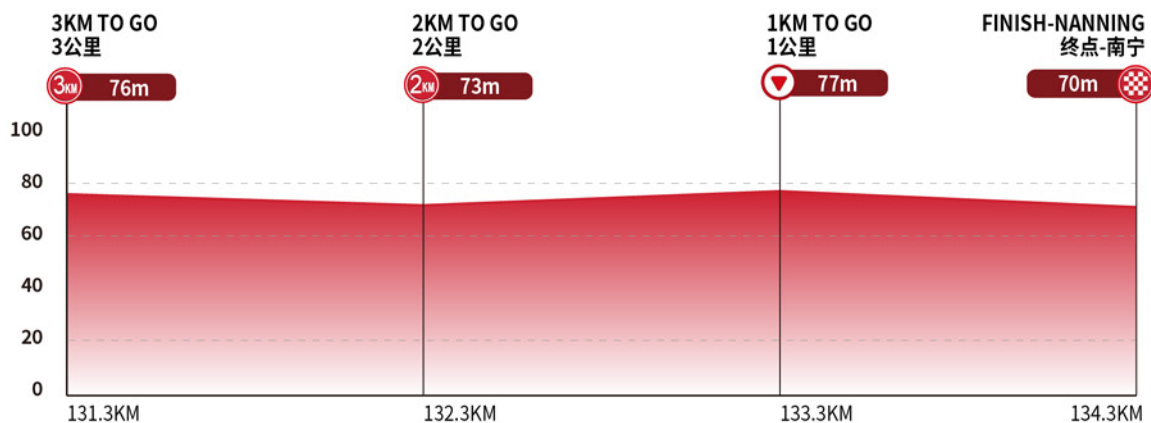
Km	Km from Finish	Alti 海拔 (m)	Features/Instruction 路线描述				41km/h	43km/h	45km/h
107.4	26.9	73		Longdi Rd.	龙堤路	Feed Zone 补给点	13:59	13:52	13:45
108.6	25.7	80		Longdi Rd./ Wuxiang Av.	龙堤路/ 五象大道		14:01	13:54	13:47
109.0	25.3	82		Wuxiang Av./ Yuxiang Rd.	五象大道/ 玉象路		14:02	13:54	13:47
109.2	25.1	84		Yuxiang Rd.	玉象路		14:02	13:54	13:48
110.4	23.9	103		Yuxiang Rd./ Yuxiang Rd. Auxiliary Rd.	玉象路/ 玉象路辅路		14:04	13:56	13:49
110.8	23.5	78		Yuxiang Rd. Auxiliary Rd./ Libin Av.	玉象路辅路/ 荔滨大道	Change Lane To Right 变右侧赛道	14:04	13:57	13:50
112.8	21.5	80		Libin Av./ Qinghuan Rd.	荔滨大道/ 青环路		14:07	14:00	13:53
113.7	20.6	76		Qinghuan Rd./ Qingxiushan Scenic Area South Gate	青环路/ 青秀山风景区 南门		14:09	14:01	13:54
113.8	20.5	83		Qingxiushan Scenic Area South Gate/ Songtao Rd.	青秀山风景区 南门/ 松涛路		14:09	14:01	13:54
115.1	19.2	240		Qingxiushan Scenic Songtao Rd.	青秀山风景区 松涛路	KOM 2 nd cat. 二级爬坡	14:11	14:03	13:56
120.3	14.0	90		Qingxiushan Scenic Area East Gate/ Tongguling Rd.	青秀山风景区 东门/ 铜鼓岭路		14:18	14:10	14:03
121.2	13.1	79		Tongguling Rd./ Qinghuan Rd.	铜鼓岭路/ 青环路		14:19	14:11	14:04
122.8	11.5	80		Qinghuan Rd./ Lingui Rd.	青环路/ 灵龟路	Change Lane To Left 变左侧赛道	14:22	14:13	14:06
123.6	10.7	76		Qinghuan Rd./ Qingshan Bridge	青环路/ 青山大桥		14:23	14:15	14:07
124.2	10.1	88		Qingshan Bridge	青山大桥	Bridge 通过桥梁	14:24	14:15	14:08
125.0	9.3	76		Qingshan Bridge/ Xingyong Rd.	青山大桥/ 新邕路		14:25	14:17	14:09
125.4	8.9	74		Xingyong Rd./ Liangdi Rd.	新邕路/ 良堤路		14:26	14:17	14:09
129.3	5.0	78		Liangdi Rd.	良堤路	Litter Zone 垃圾区	14:31	14:23	14:15
130.0	4.3	79		Liangdi Rd./ Longdi Rd.	良堤路/ 龙堤路		14:32	14:24	14:15
131.3	3.0	76		Longdi Rd.	龙堤路	3Km To Go 终点前3公里	14:34	14:25	14:17

Km	Km from Finish	Alti 海拔 (m)	Features/Instruction 路线描述				41km/h	43km/h	45km/h
132.3	2.0	73		Longdi Rd.	龙堤路	2Km To Go 终点前2公里 	14:36	14:27	14:19
133.3	1.0	77		Longdi Rd.	龙堤路	1Km To Go 终点前1公里 	14:37	14:28	14:20
133.8	0.5	75		Longdi Rd.	龙堤路	500m To Go 终点前 500 米	14:38	14:29	14:21
134.3	0.0	70		Nanning culture ang artcenter	南宁文化 艺术中心	Finish 终点 	14:39	14:30	14:21

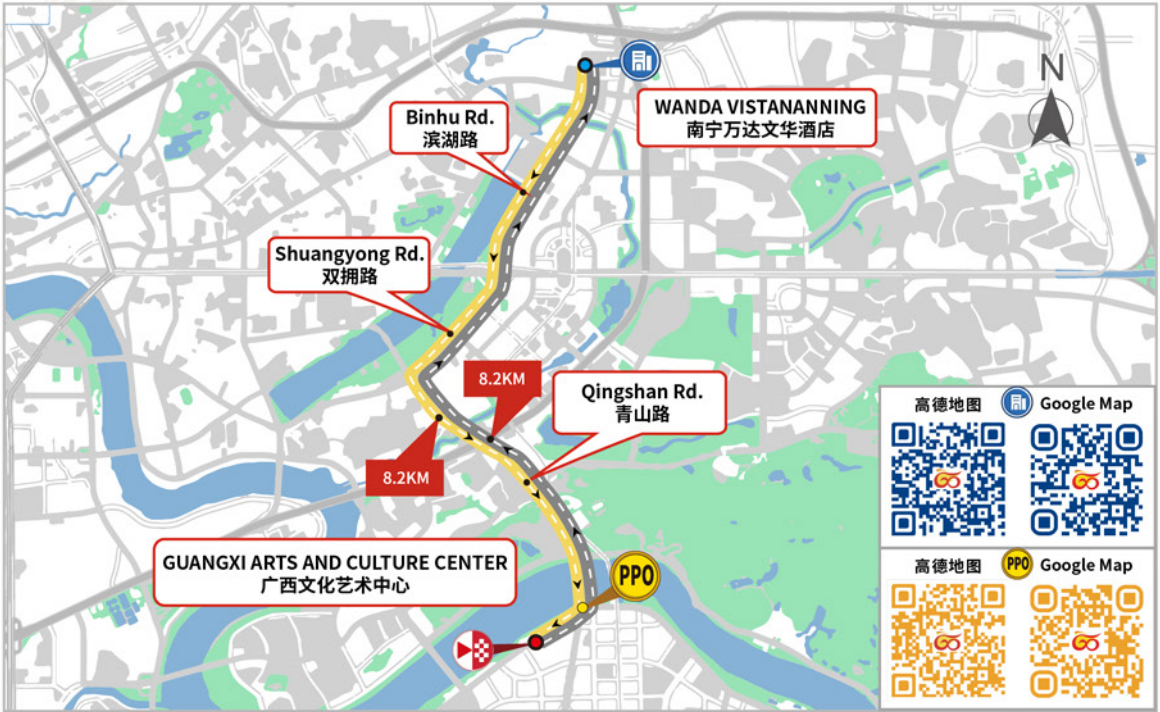
最后三公里路线 | LAST 3KM



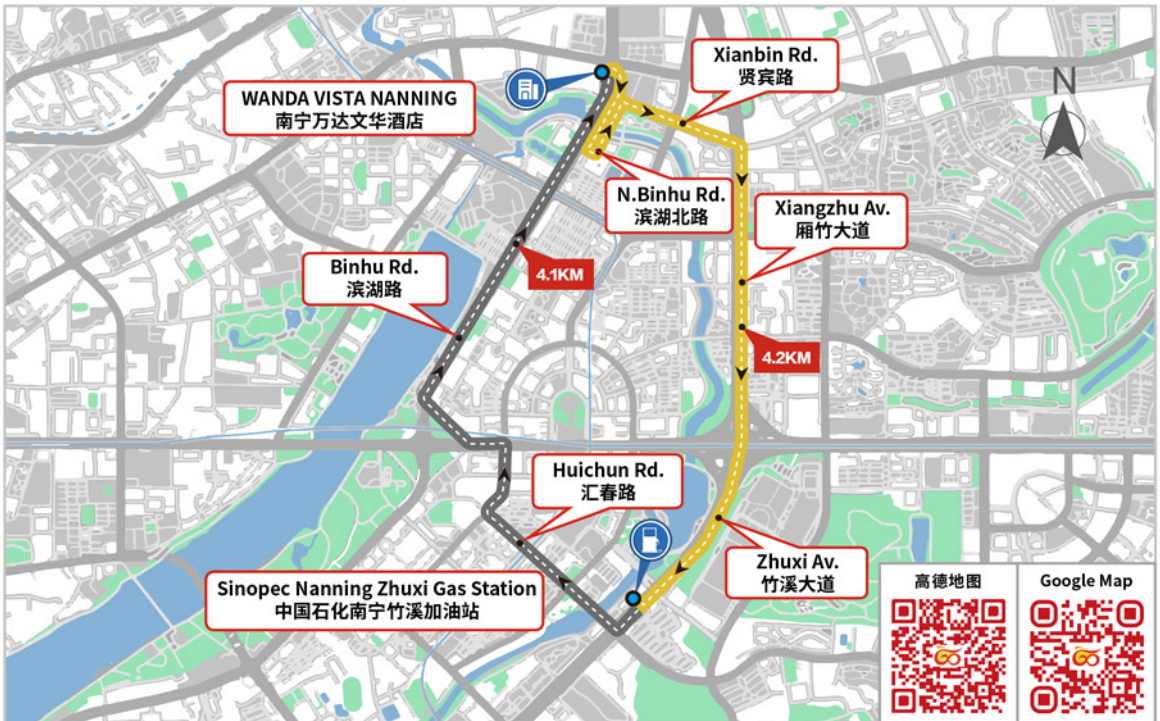
最后三公里海拔图 | LAST 3KM PROFILE



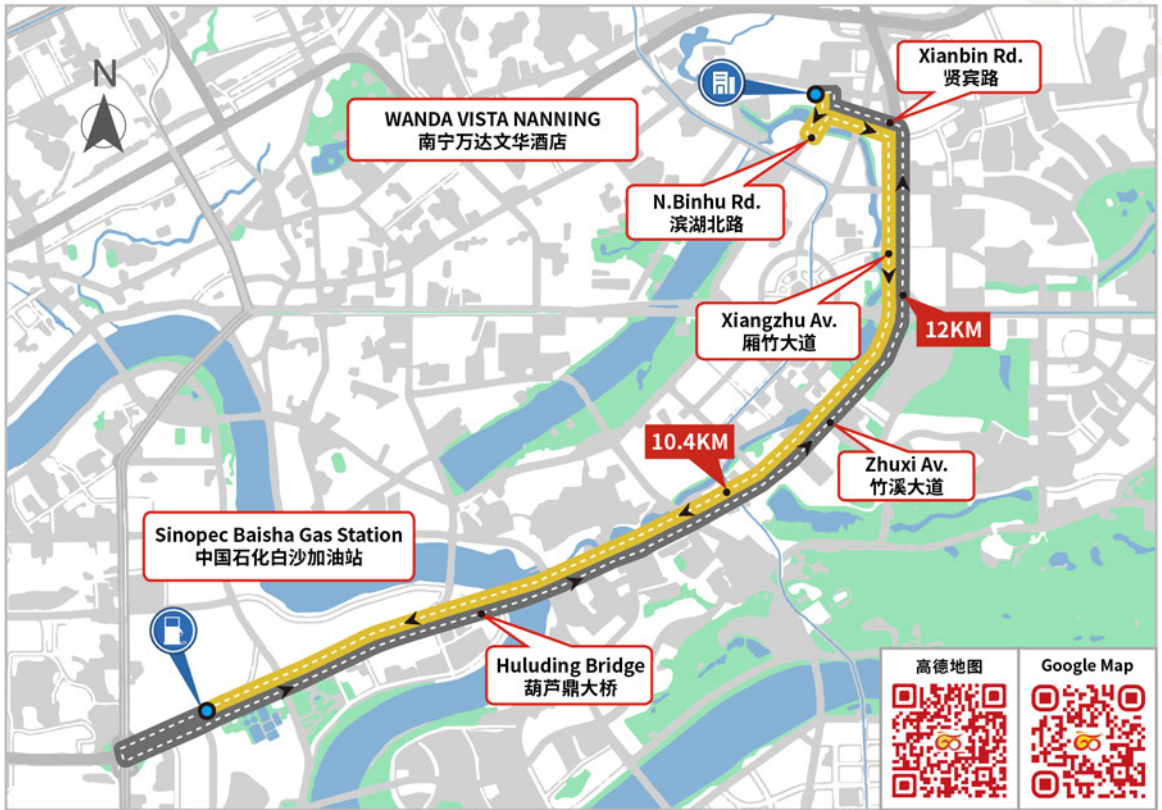
酒店-PPO点路线 | HOTEL TO PPO



酒店-加油站 | HOTEL TO GAS STATION



酒店-加油站 | HOTEL TO GAS STATION



STAGE4

NANNING —
NONGLA SCENIC AREA

161.4km

OCT.15.2023

SUNDAY 星期日


第四赛段

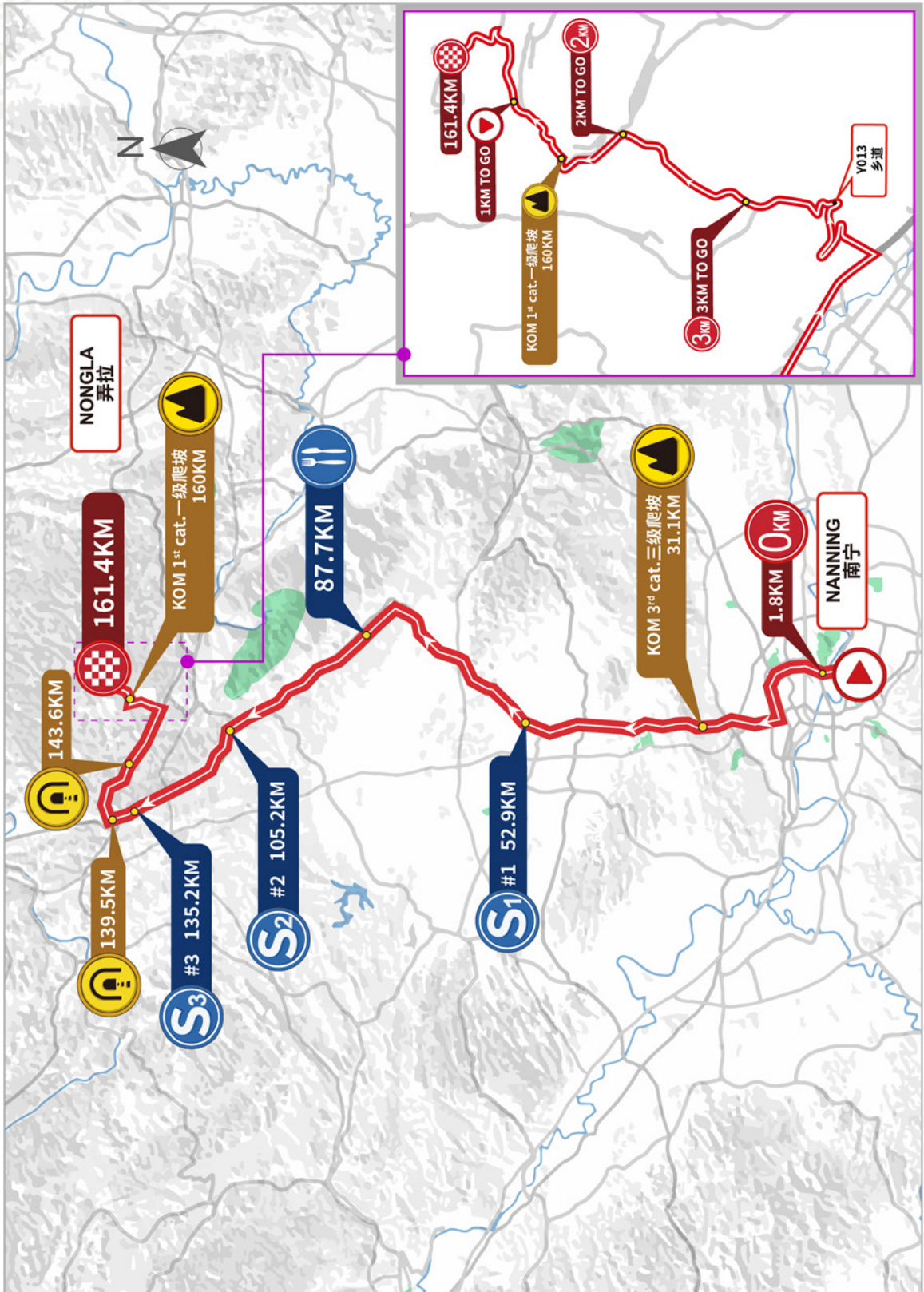
南宁-弄拉景区

RACE SCHEDULE 日程安排

2023/10/15 Sunday (星期日)

Time 时间	Schedule 日程	Location 地点
06:00-09:00	Breakfast 早餐	Hotel 竞赛酒店
07:00-08:30	Check Out & Collect Water / Ice / Lunch Bag 退房 & 领取水/冰块/午餐包	Hotel 竞赛酒店
09:35-10:25	Team Presentation & Sign on 车队亮相&签到	Start 起点
10:15	Departure Time To Feed Zone (Team feeding vehicle) 补给车出发 (参赛队补给车)	Start 起点
10:15-10:30	Departure Ceremony 发车仪式	Start 起点
10:35	Race Start 比赛开始	Start 起点
14:30	Race Finish 比赛结束	Finish 终点
14:40-15:10	Awarding Ceremony 颁奖仪式	Finish 终点
18:00-19:00	Laundry Drop-Off Service 洗衣收取	Hotel 竞赛酒店
18:30-23:00	Dinner 晚餐	Hotel 竞赛酒店
13:00-22:00	Race Office Open In Liuzhou 柳州竞赛办公室开放	Hotel 竞赛酒店

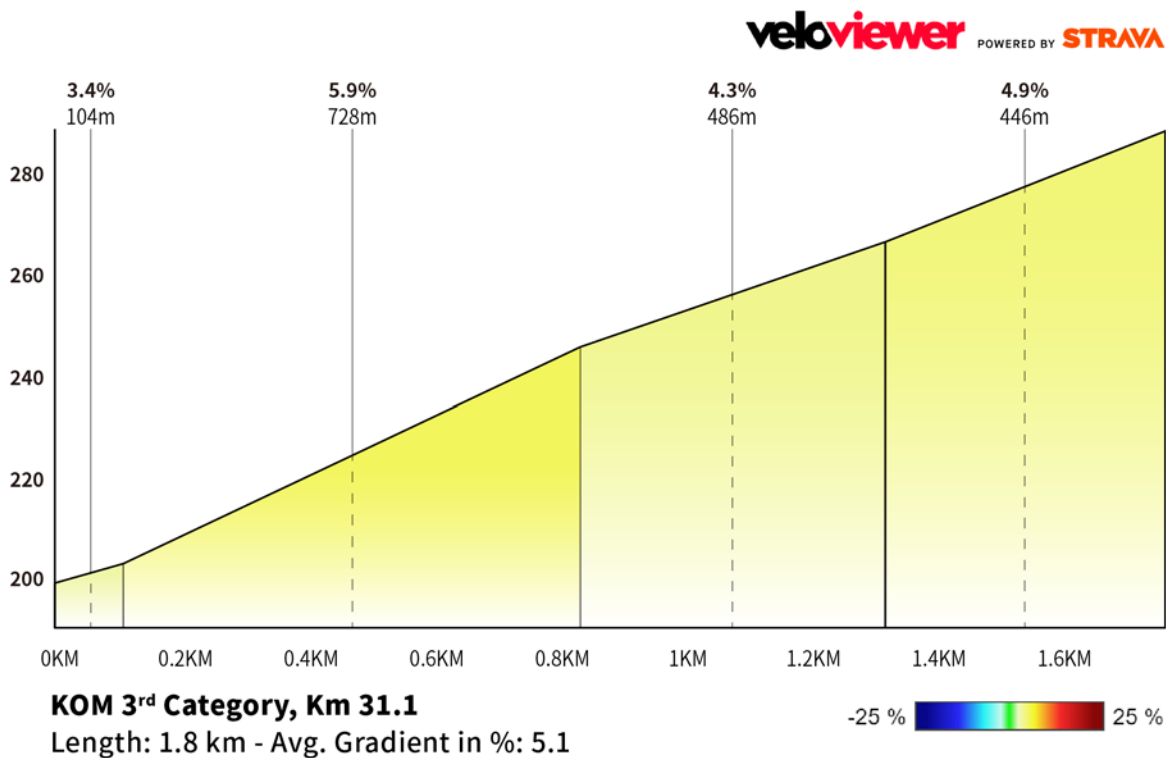




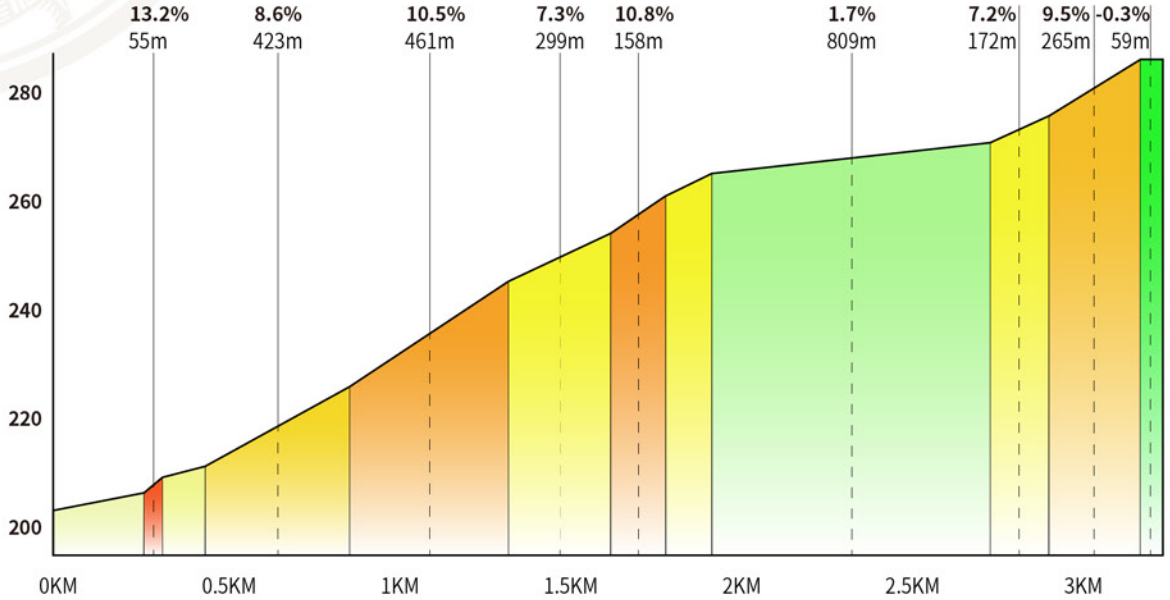
海拔图 | ELEVATION



爬坡比例图 | CLIMBING SCALE CHART



veloviewer POWERED BY STRAVA



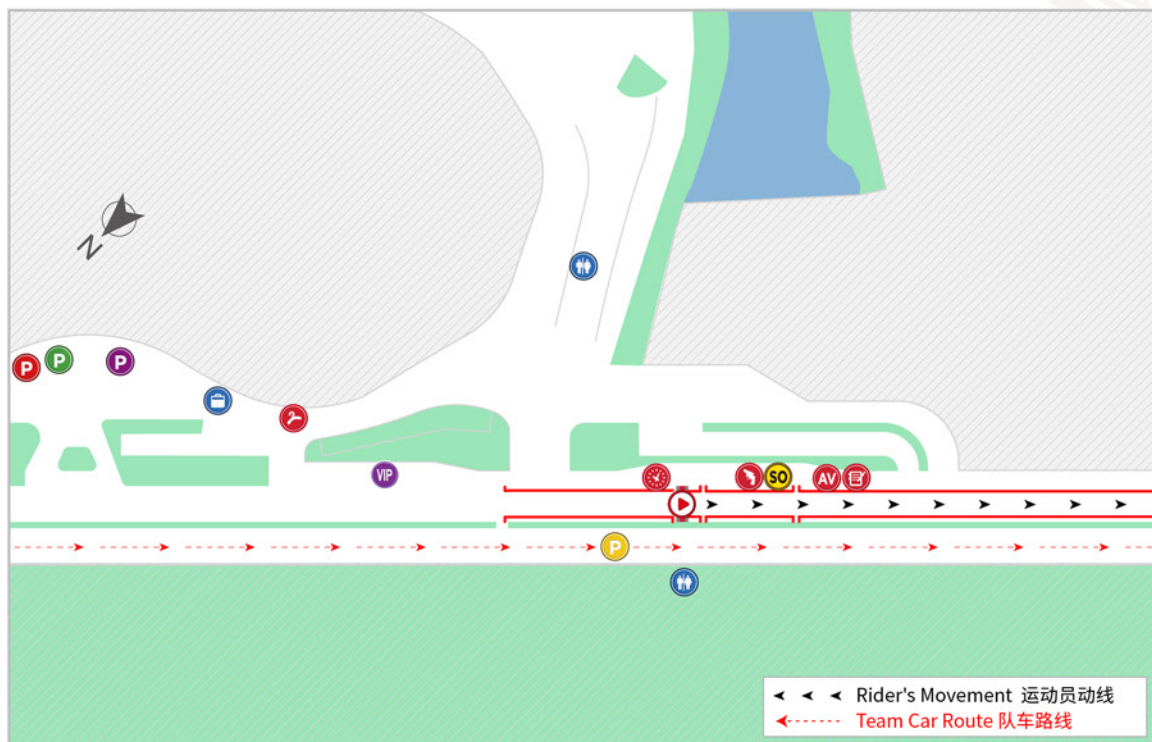
KOM 1st Category, Km 160
 Length: 3.2 km - Avg. Gradient in %: 6.4

-25 % 25 %

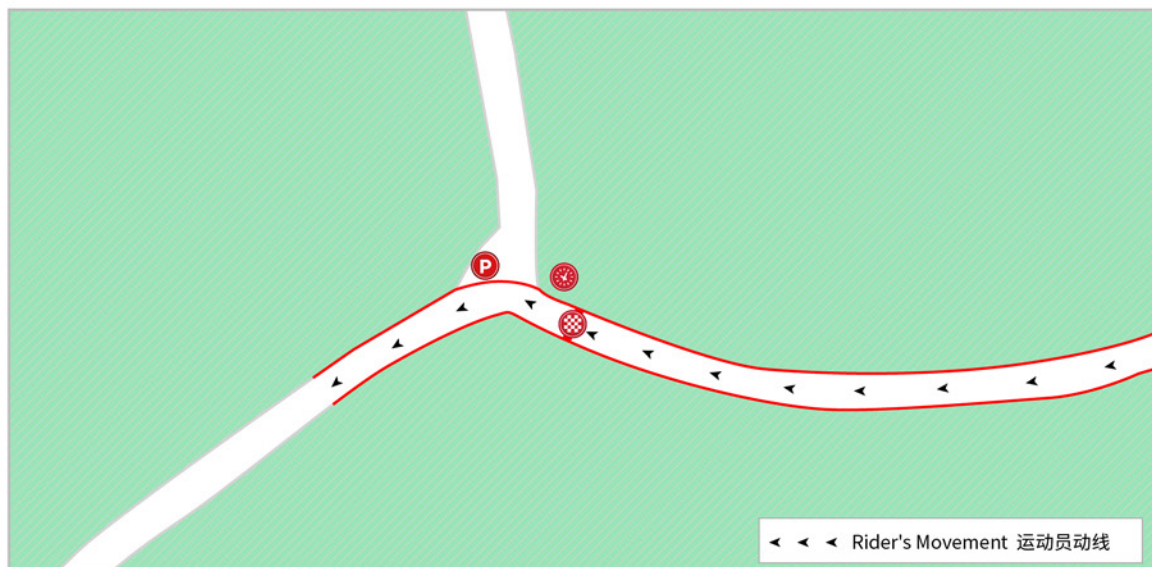
出发路线图 | DEPARTURE ROUTE



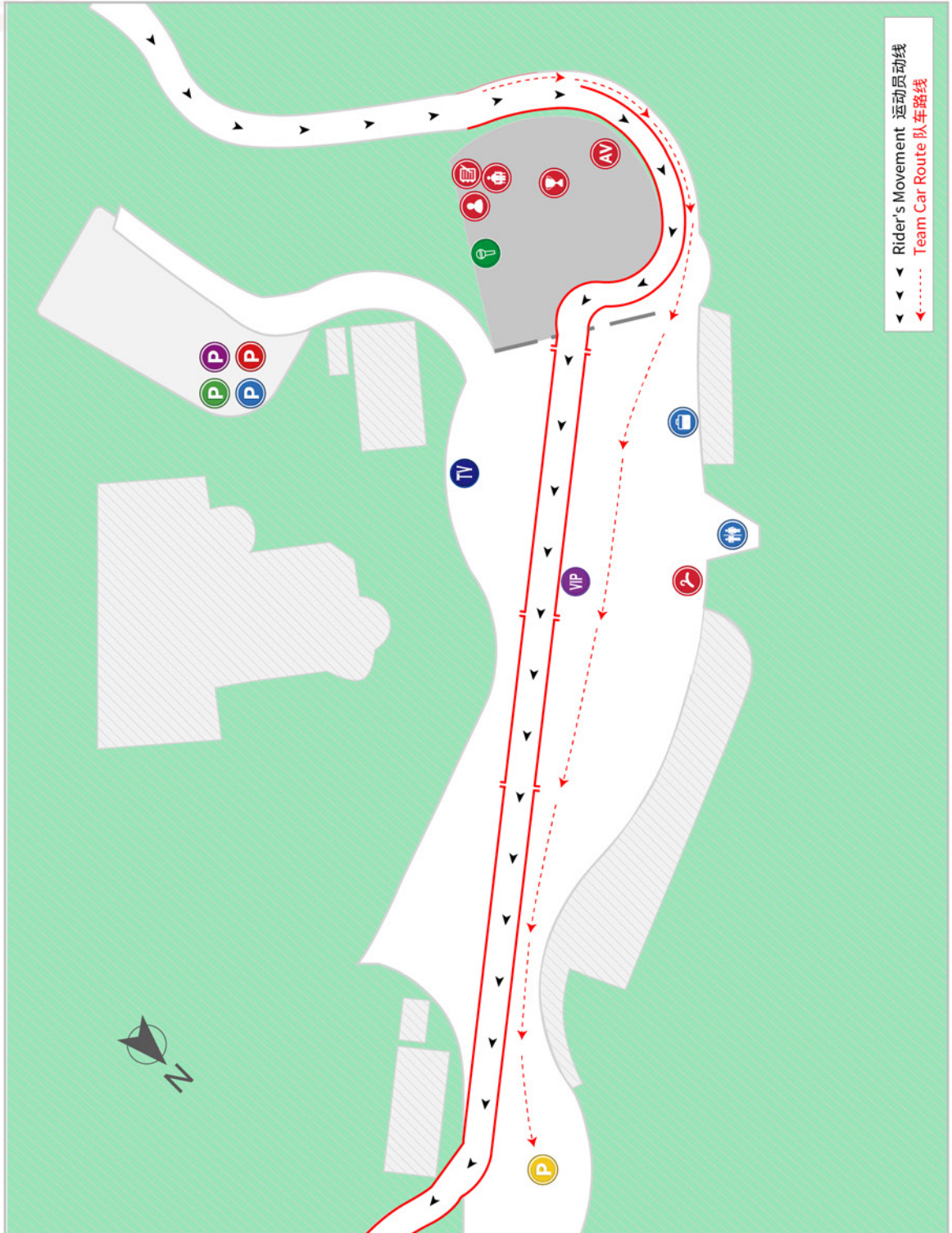
起点布局图 | START PLAN




终点布局图 | FINISH PLAN



颁奖区布局图 | LAYOUT OF AWARD AREA



Km	Km from Finish	Alti 海拔 (m)	Features/Instruction 路线描述				40km/h	42km/h	44km/h
1.8	163.2	70		Nanningwenhua yishuzhongxin	南宁文化艺术中心	Start 起点	10:35	10:35	10:35
	162.6	70		Nanningwenhua yishuzhongxin /Boyi Rd.	南宁文化艺术中心/ 博艺路				
	161.9	71		Boyi Rd./ Pingle Av.	博艺路/ 平乐大道				
	161.7	70		Pingle Av./ Qingshan Rd.	平乐大道/ 青山路				
0.0	161.4	73		Qingshan Rd.	青山路	0Km Point 0公里	10:39	10:39	10:39
2.2	159.2	73		Qingshan Rd./ Zhuxi Av.	青山路/ 竹溪大道		10:42	10:42	10:42
4.8	156.6	70		Zhuxi Av/ Xiangzhu Av.	竹溪大道/ 厢竹大道		10:45	10:45	10:45
9.8	151.6	85		Xiangzhu Av./ Xiuxiang Av.	厢竹大道/ 秀厢大道		10:52	10:51	10:51
13.5	147.9	94		Bridge	桥	Bridge 通过桥梁	10:57	10:56	10:55
16.8	144.6	73		Middie Ramp	三个口走中间 匝道		11:01	11:00	10:59
17.1	144.3	80		Xiuxiang Av./ Anji Av.	秀厢大道/ 安吉大道		11:01	11:00	10:59
24.1	137.3	90		210 National Road	210国道		11:11	11:09	11:08
31.1	130.3	131		Nanwu Av.	南武大道	KOM 3 rd cat. 三级爬坡	11:21	11:19	11:17
43.0	118.4	120		Nanwu Av.	南武大道	Litter Zone 垃圾区	11:39	11:36	11:33
47.3	114.1	114		Nanwu Av./ Dingluo Rd.	南武大道/ 定罗路		11:45	11:42	11:39
50.4	111	108		Dingluo Rd./ Xiangshan Av.	定罗路/ 香山大道		11:50	11:47	11:44
52.9	108.5	107		210 National Road	210国道	Sprint 1 第一冲刺点	11:54	11:50	11:47
55.9	105.5	117		Xiangshan Av./ Manfang line	香山大道/ 满防线		11:58	11:54	11:51
66.3	95.1	130		G20 high-speed entrance	高速口		12:14	12:09	12:05
87.7	73.7	185		210 National Road	210国道	Feed Zone 补给点	12:45	12:39	12:33

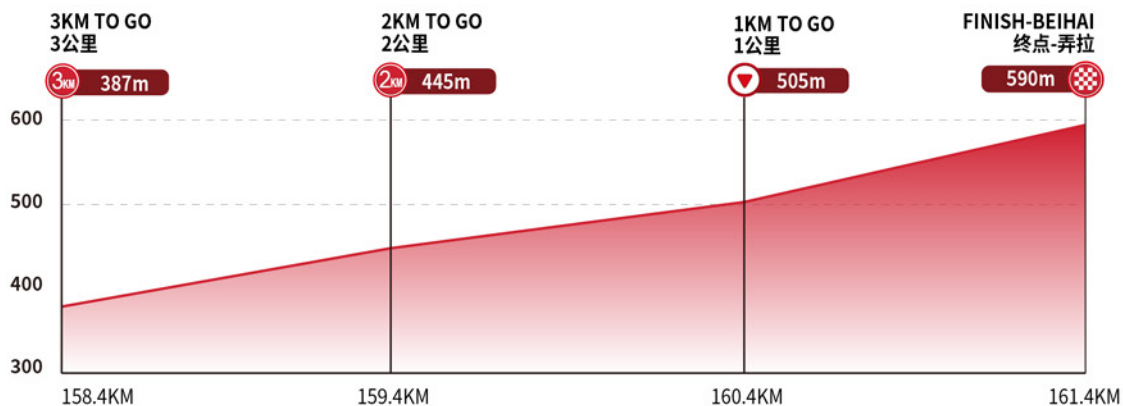
Km	Km from Finish	Alti 海拔 (m)	Features/Instruction 路线描述				40km/h	42km/h	44km/h
94.4	67	186		210 National Road	210国道		12:55	12:48	12:42
105.2	56.2	171		210 National Road	210国道	Sprint 2 第二冲刺点 	13:11	13:04	12:57
120.0	41.4	209		210 National Road	210国道	Litter Zone 垃圾区 	13:33	13:25	13:17
134.3	27.1	180		Manfang line/ Jinlun Av.	满防线/ 金伦大道		13:54	13:45	13:37
135.2	26.2	180		Jinlun Av.	金伦大道	Sprint 3 第三冲刺点 	13:56	13:46	13:38
136.3	25.1	177		Jinlun Av./ Xinxing Av.	金伦大道/ 新兴大道		13:57	13:48	13:39
137.3	24.1	175		Xinxing Av./ E. Jiangbin Rd.	新兴大道/ 江滨东路		13:59	13:49	13:41
137.9	23.5	175		E. Jiangbin Rd./ Xihua Rd.	江滨东路/ 西华路		14:00	13:50	13:42
138.3	23.1	173		Xihua Rd./ Weima Av.	西华路/ 威马大道		14:00	13:51	13:42
139.5	21.9	205		Weima Av./ Nongbei Tunnel	威马大道/ 弄北隧道	Tunnel 隧道 	14:03	13:53	13:44
142.0	19.4	210		355 National Road	355国道		14:06	13:56	13:47
143.6	17.8	217		Minzu Tunnel	民族隧道	Tunnel 隧道 	14:08	13:58	13:49
156.0	5.4	248		Linyang Temple	灵阳寺		14:26	14:15	14:06
156.4	5	249		355 National Road	355国道	Litter Zone 垃圾区 	14:27	14:16	14:06
156.7	4.7	248		Nongla Scenic Area Rd.	弄拉景区路		14:27	14:16	14:07
158.4	3	387		Nongla Scenic Area Rd.	弄拉景区路	3Km To Go 终点前3公里 	14:33	14:21	14:11
159.4	2	445		Nongla Scenic Area Rd.	弄拉景区路	2Km To Go 终点前2公里 	14:36	14:24	14:14
160.0	1.4	470		Nongla Scenic Area Parking Lot	弄拉景区	KOM 1st cat. 一级爬坡 Nong La Parking Lot 弄拉停车场 	14:37	14:26	14:16
160.3	1.1	482		Nongla Scenic Area	弄拉景区		14:38	14:27	14:16
160.4	1	505		Nongla Scenic Area	弄拉景区	1Km To Go 终点前1公里 	14:38	14:27	14:17

Km	Km from Finish	Alti 海拔 (m)	Features/Instruction 路线描述				40km/h	42km/h	44km/h
160.6	0.8	505		Nongla Scenic Area	弄拉景区		14:39	14:27	14:17
160.9	0.5	528		Nongla Scenic Area	弄拉景区	500m To Go 终点前 500 米	14:40	14:28	14:18
161.0	0.4	539		Nongla Scenic Area	弄拉景区		14:40	14:28	14:18
161.3	0.1	580		Nongla Scenic Area	弄拉景区		14:41	14:29	14:19
161.4	0	590		Nongla Scenic Area	弄拉景区	Finish 终点 	14:41	14:30	14:19

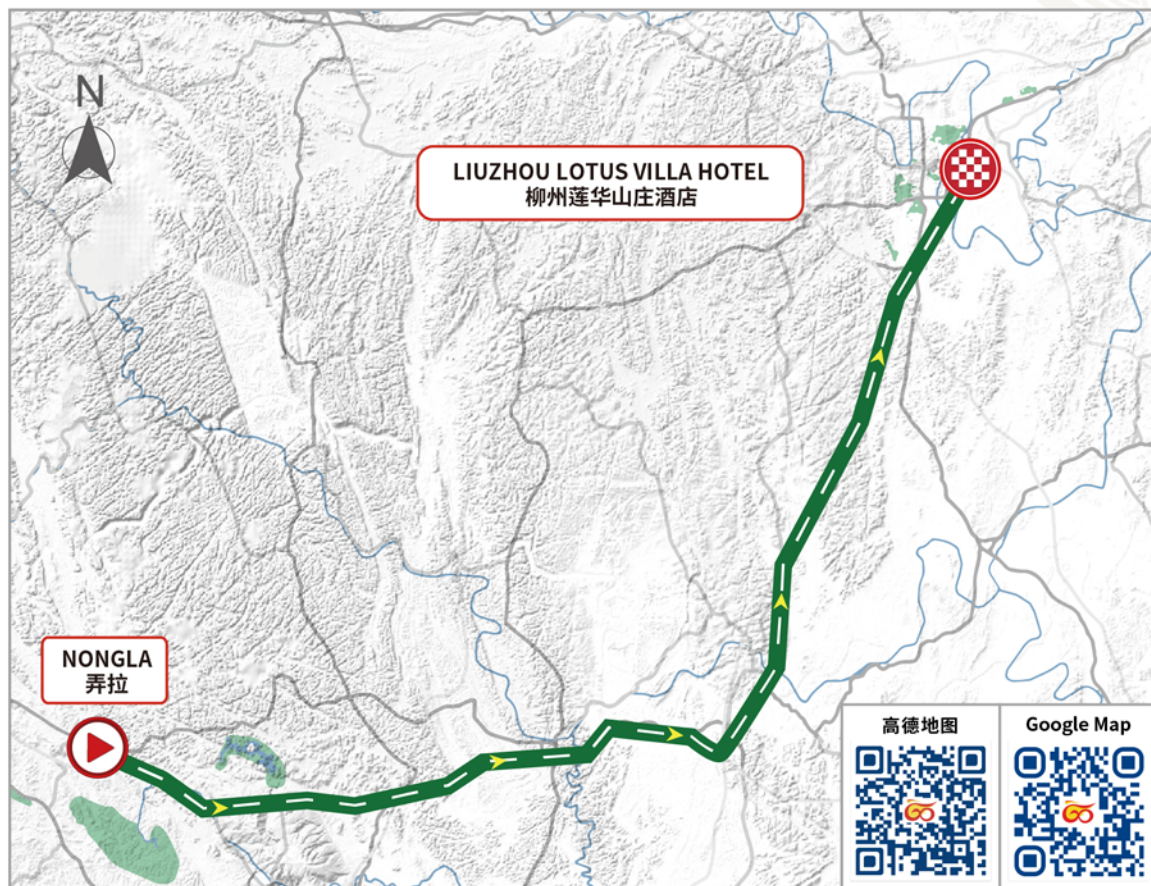
最后三公里路线 | LAST 3KM



最后三公里海拔图 | LAST 3KM PROFILE



转场路线 | TRANSFER



Transfer

Stage Four: Finish of Nongla Scenic Area to Liuzhou Lianhua Villa Hotel

Route: Nongla (finish) -S013-G355-S52 Pingna Highway-G72 Quannan Highway-Dongjin Av.
-Guiliu Rd.-Liuzhou lotus Villa Hotel

Distance: 196KM, about 2 hours and 13 minutes drive

转场路线

第四赛段赛后转场：马山县弄拉景区—柳州莲花山庄酒店

路线：南宁弄拉终点 -013 乡道 - 355 国道 -S52 平那高速 -G72 泉南高速 - 东晋大道 - 桂柳路 - 莲花山庄酒店(终点)

距离：196KM,约 2 小时 13 分钟



STAGE 5

LIUZHOU - GUILIN

209.6km

OCT.16.2023

MONDAY 星期一

第五赛段

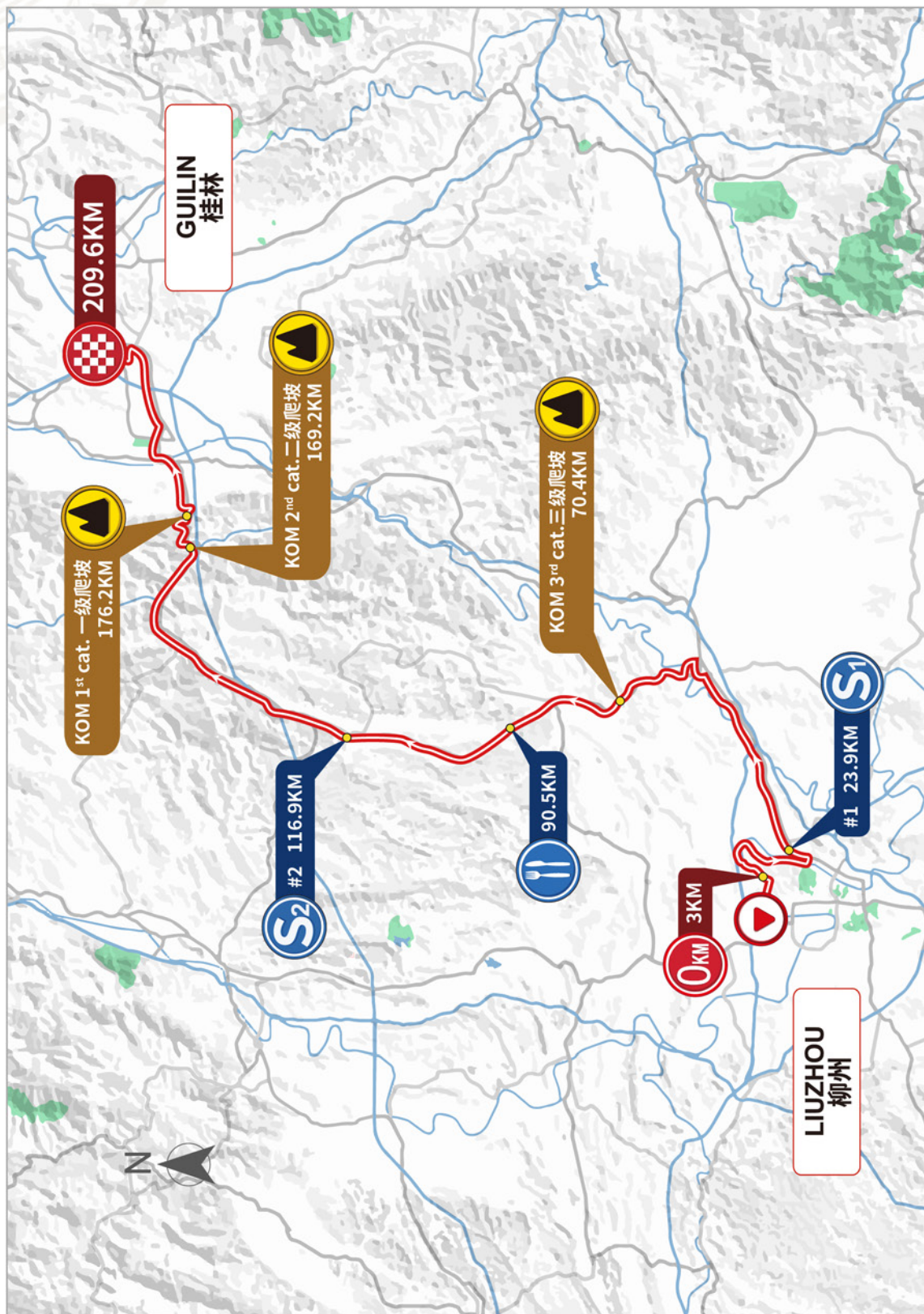
柳州 - 桂林

RACE SCHEDULE 日程安排

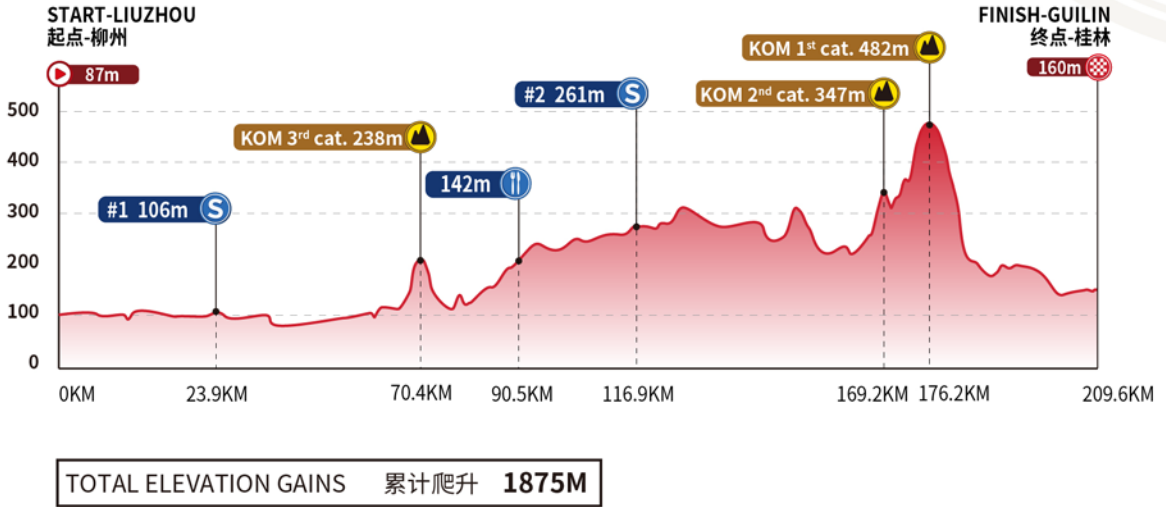
2023/10/16 Monday(星期一)

Time 时间	Schedule 日程	Location 地点
06:00-09:00	Breakfast 早餐	Hotel 竞赛酒店
07:00-08:30	Check Out & Collect Water / Ice / Lunch Bag 退房 & 领取水/冰块/午餐包	Hotel 竞赛酒店
09:40-10:30	Team Presentation & Sign On 车队亮相&签到	Start 起点
10:20	Departure To Feed Zone (Team feeding vehicle) 补给车出发 (参赛队补给车)	Start 起点
10:20-10:35	Departure Ceremony 发车仪式	Start 起点
10:40	Race Start 比赛开始	Start 起点
15:50	Race Finish 比赛结束	Finish 终点
16:00-16:30	Awarding Ceremony 颁奖仪式	Finish 终点
18:00-19:00	Laundry Drop-off Service 洗衣收取	Hotel 竞赛酒店
18:00-22:00	Dinner 晚餐	Hotel 竞赛酒店
13:00-22:00	Race Office Operates In Guilin 桂林竞赛办公室开放	Hotel 竞赛酒店

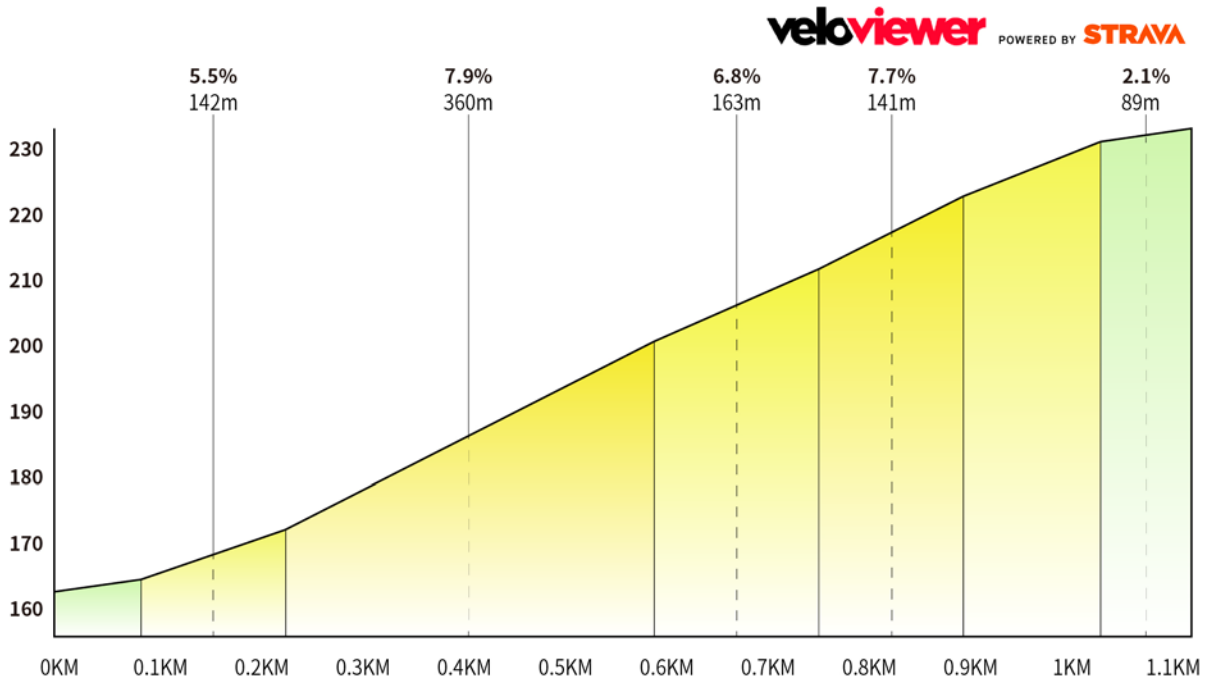




海拔图 | ELEVATION



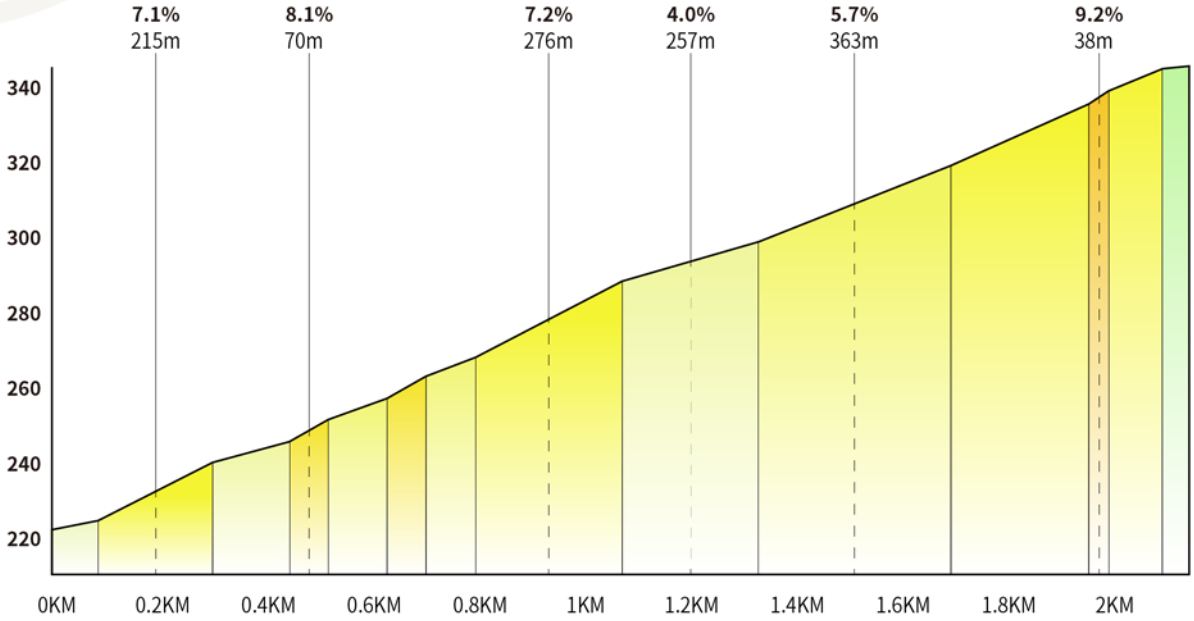
爬坡比例图 | CLIMBING SCALE CHART



KOM 3rd Category, Km 70.4
Length: 1.1 km - Avg. Gradient in %: 5.3



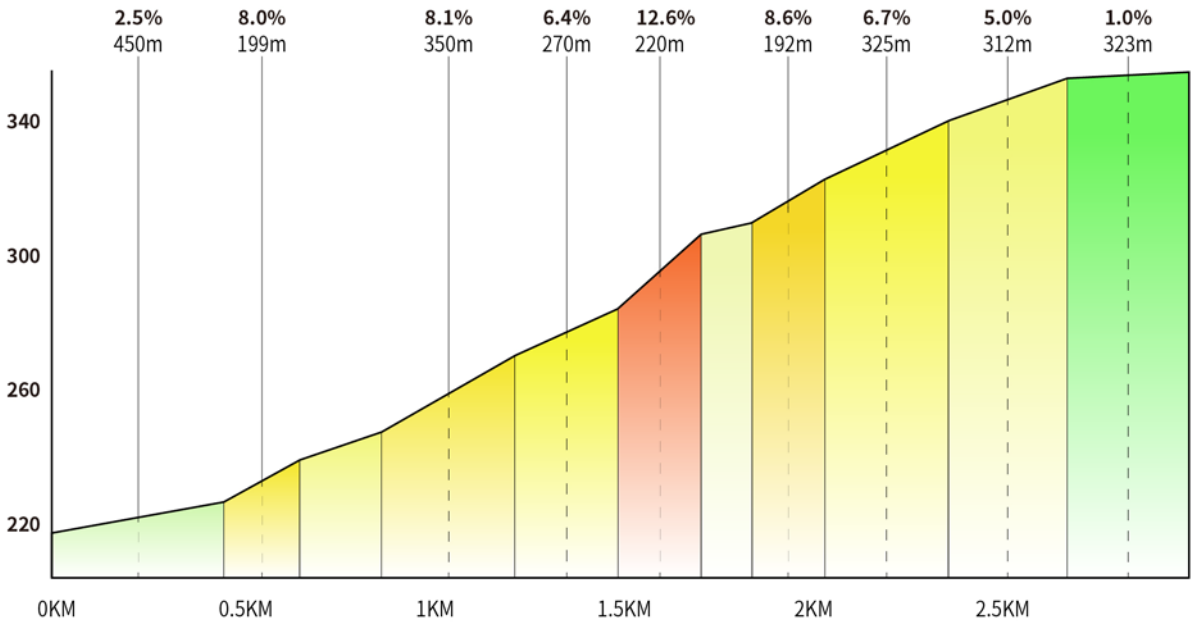
veloviewer POWERED BY STRAVA



KOM 2nd Category, Km 169.2
Length: 2.1 km - Avg. Gradient in %: 5.7

-25 % 25 %

veloviewer POWERED BY STRAVA



KOM 1st Category, Km 176.2
Length: 3.0 km - Avg. Gradient in %: 5.9

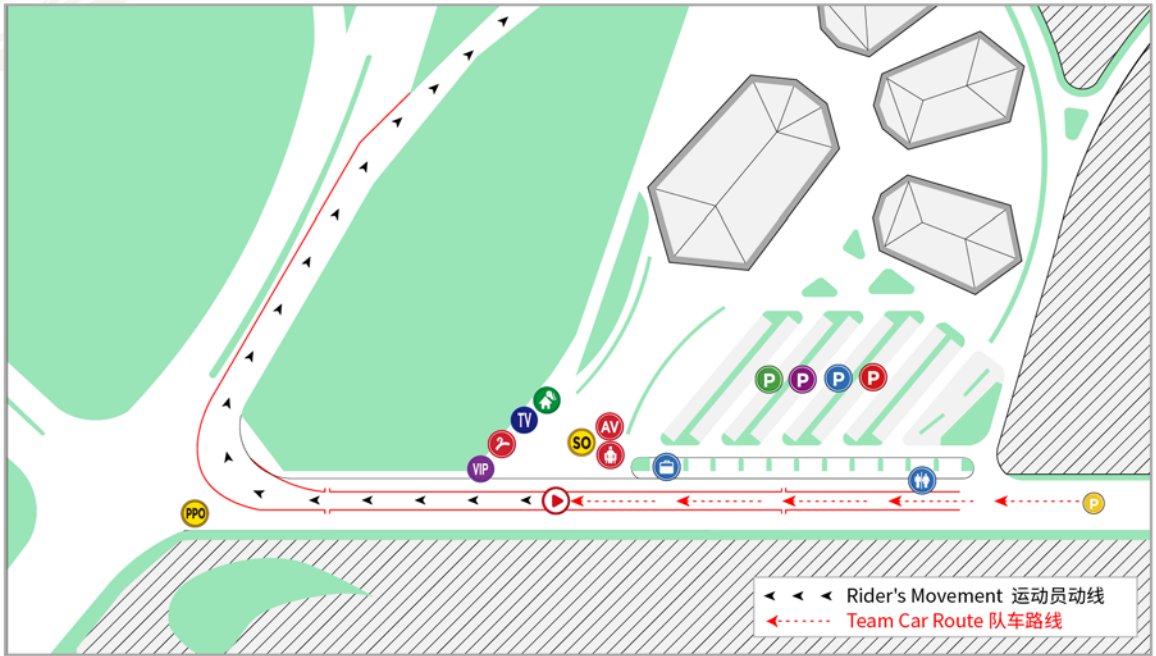
-25 % 25 %

出发路线图

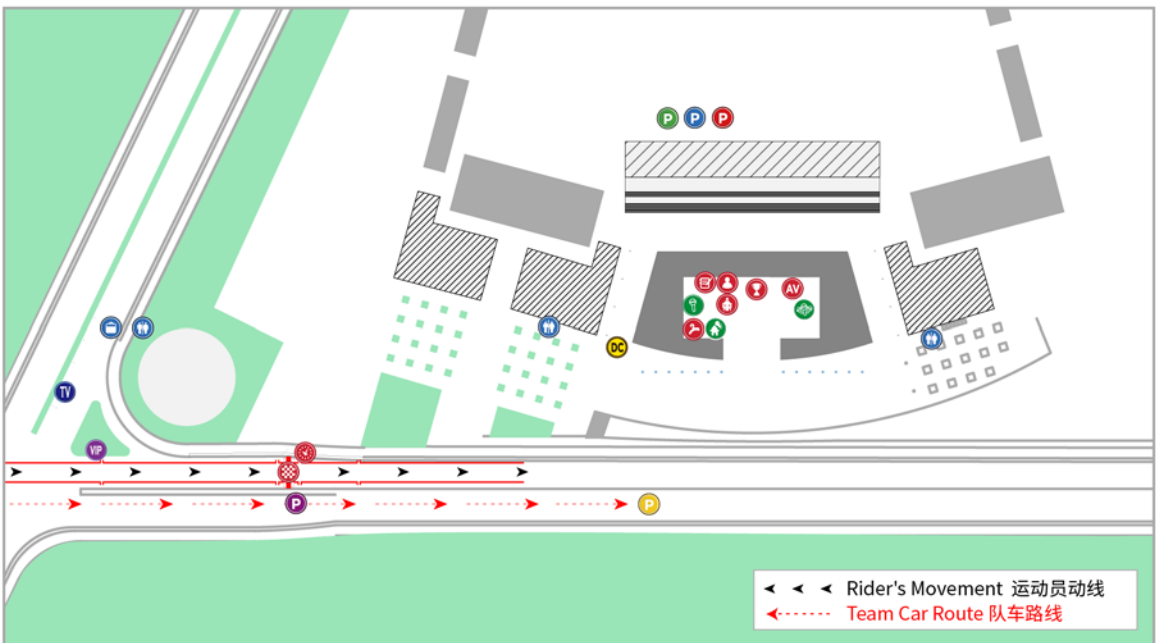
DEPARTURE ROUTE



起点布局图 | START PLAN




























终点布局图 | FINISH PLAN

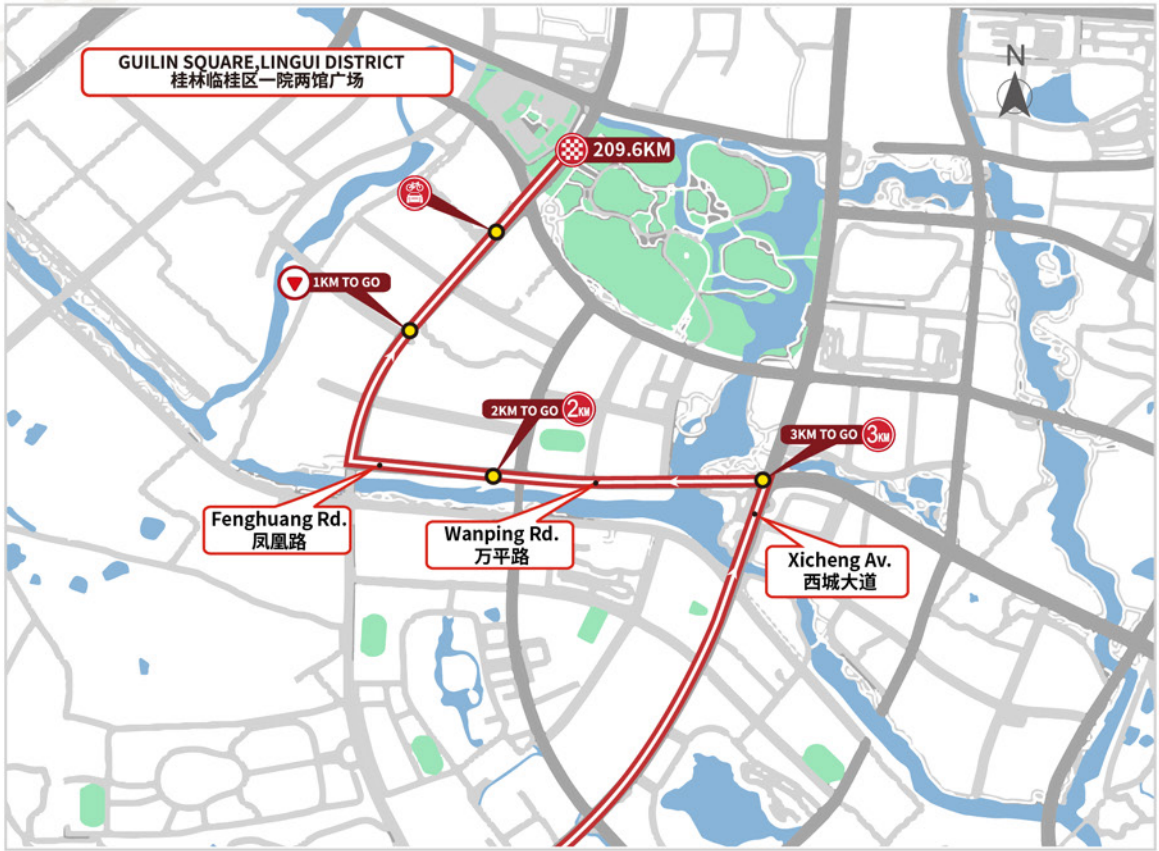


Km	Km from Finish	Alti 海拔 (m)	Features/Instruction 路线描述			40km/h	42km/h	44km/h
3.0	212.6	88		Sports Park South Side Road 体育公园南侧道路	Start 起点 Liuzhou Chengzhong District Sports Park 柳州城中区体育公园 	10:40	10:40	10:40
	212.5	93		Donghuan Av. 东环大道				
	212.3	115		Donghuan Av./ Donghuan Avenue Auxiliary Road 东环大道/东环大道辅路				
	211.8	88		Donghuan Avenue Auxiliary Road/ Huanjiang Binshui Av. 东环大道辅路/环江滨水大道				
0.0	209.6	87		Huanjiang Bingshui Av. 环江滨水大道	0Km Point 0公里 	10:50	10:50	10:50
9.6	200.0	104		Huanjiang Bingshui Av. 环江滨水大道	Village 通过村庄	11:03	11:02	11:02
10.1	199.5	97		Huanjiang Bingshui Av. 环江滨水大道	Bridge 通过桥梁 	11:03	11:03	11:02
14.2	195.4	95		Huanjiang Bingshui Av. 环江滨水大道	Bridge 通过桥梁 	11:09	11:08	11:07
17.7	191.9	95		Huanjiang Bingshui Av. 环江滨水大道	Bridge 通过桥梁 	11:13	11:12	11:11
19.2	190.4	95		Huanjiang Bingshui Av./ Guiiu Rd. 环江滨水大道/桂柳路		11:15	11:14	11:13
19.6	190.0	100		Guiiu Rd. 桂柳路	Bridge 通过桥梁 	11:16	11:15	11:13
19.9	189.7	100		Guiiu Rd./ Sanmenjiang Bridge 桂柳路/三门江大桥		11:16	11:15	11:14
20.2	189.4	103		Sanmenjiang Bridge 三门江大桥		11:17	11:15	11:14
21.4	188.2	105		Sanmenjiang Bridge/ Xinliu Av. 三门江大桥/新柳大道		11:18	11:17	11:16
21.9	187.7	104		Xinliu Av. 新柳大道		11:19	11:18	11:17
23.9	185.7	106		Xinliu Av. 新柳大道	Sprint 1 第一冲刺点 Convention and Exhibition Center 会展中心 	11:22	11:21	11:19
27.6	182.0	92		Xinliu Av./ Jiuziling Av. 新柳大道/九子岭大道		11:28	11:26	11:24
30.2	179.4	99		Xinliu Av. 新柳大道/双仁路		11:32	11:30	11:28
33.9	175.7	89		Xinliu Av./ Luoliu Rd. 新柳大道/雒柳路		11:37	11:35	11:33
36.2	173.4	91		Xinliu Av./ Pangu Av. 新柳大道/盘古大道		11:40	11:38	11:36

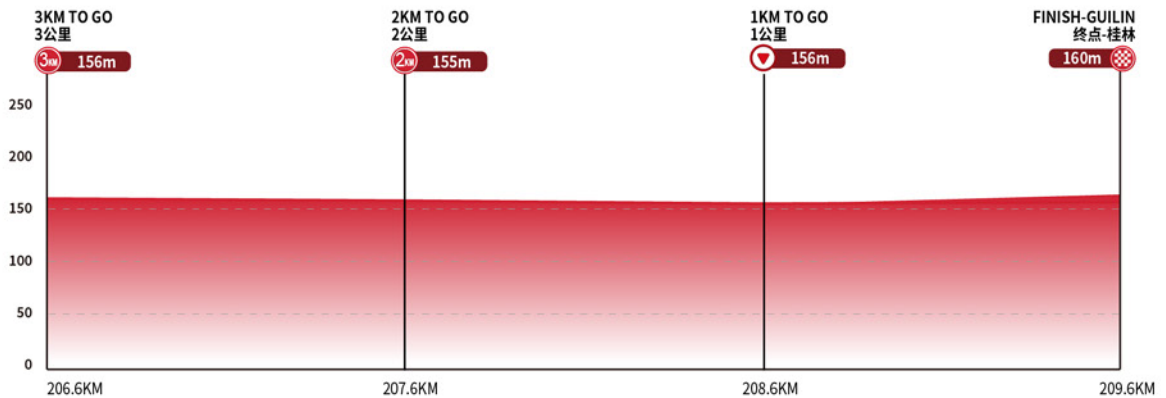
Km	Km from Finish	Alti 海拔 (m)	Features/Instruction 路线描述				40km/h	42km/h	44km/h
41.0	168.6	84		Xinliu Av.	新柳大道	Litter Zone 垃圾区	11:48	11:45	11:42
46.1	163.5	95		Xinliu Av.	新柳大道	Bridge 通过桥梁	11:55	11:52	11:49
46.9	162.7	93		Xinliu Av./ 322 Nantional Road	新柳大道/ 322国道		11:57	11:53	11:50
50.6	159.0	96		322 Nantional Road	322国道		12:02	11:59	11:56
51.3	158.3	97		322 Nantional Road/ Feilu Overpass	322国道/ 飞鹿立交桥	Feilu Overpass 飞鹿立交桥	12:03	12:00	11:56
51.5	158.1	98		Guangchang Rd.	广场路		12:03	12:00	11:57
52.8	156.8	98		Guangchang Rd./ E.Jianzhong Rd.	广场路/ 建中东路		12:05	12:02	11:59
55.1	154.5	106		E.Jianzhong Rd./ Shuangyong Rd.	建中东路/ 双拥路		12:09	12:05	12:02
56.6	153.0	98		Shuangyong Rd./ Shuangyong Bridge	双拥路/双拥桥		12:11	12:07	12:04
58.3	151.3	98		Shuangyong Rd./ 323Nantional Road	双拥路/ 323国道		12:14	12:10	12:07
66.4	143.2	124		323 Nantional Road	323国道	Village 通过村庄	12:26	12:21	12:17
70.4	139.2	238		323 Nantional Road	323国道	KOM 3 rd cat. 三级爬坡	12:33	12:28	12:24
82.9	126.7	128		323 Nantional Road	323国道		12:51	12:46	12:40
83.8	125.8	129		323 Nantional Road/603 County Road	323国道/ 208省道		12:53	12:47	12:41
90.5	119.1	142		603 Counly Road	208省道	Feed Zone 补给点 Luming Valley 鹿鸣谷	13:03	12:56	12:51
94.3	115.3	193		603 Counly Road	208省道	Village 通过村庄	13:08	13:02	12:56
104.7	104.9	211		603 Counly Road Liuzhou Guilin Border	208省道/ 柳州桂林交界		13:24	13:17	13:10
114.6	95.0	222		603 Counly Road/ 208 Provincial Road	208省道		13:39	13:31	13:23
116.9	92.7	261		208 Provincial Road	208省道	Sprint 2 第二冲刺点 The square of San Juan 三皇镇广场	13:42	13:34	13:27
124.1	85.5	259		208 Provincial Road/ 357 Nantional Road	208省道/ 357国道		13:53	13:44	13:36

Km	Km from Finish	Alti 海拔 (m)	Features/Instruction 路线描述				40km/h	42km/h	44km/h
132.4	77.2	270		357 Nantional Road	357国道	Litter Zone 垃圾区 	14:06	13:56	13:48
134.9	74.7	271		357 Nantional Road	357国道	Bridge 通过桥梁 	14:09	14:00	13:51
143.6	66.0	251		357 Nantional Road	357国道		14:22	14:12	14:03
149.7	59.9	226		357 Nantional Road	357国道	Linling Turns 连续转弯 	14:31	14:21	14:11
164.9	44.7	200		357 Nantional Road	357国道		14:54	14:43	14:32
169.2	40.4	347		357 Nantional Road	357国道	KOM 2 nd cat. 二级爬坡 	15:03	14:51	14:40
171.5	38.1	264		357 Nantional Road	357国道	Litter Zone 垃圾区 	15:06	14:54	14:43
176.2	33.4	482		357 Nantional Road	357国道	KOM 1 st cat. 一级爬坡 Jinzhu Hill 金竹地 	15:19	15:07	14:55
184.6	25.0	160		357 Nantional Road Li Zongren's Former Residence	357国道/ 李宗仁故居		15:29	15:16	15:04
187.3	22.3	159		357 Nantional Road/ 322 Nantional Road	357国道/ 322国道		15:33	15:19	15:07
190.0	19.6	159		322 Nantional Road/ 357 Nantional Road	322国道/ 357国道		15:37	15:23	15:11
194.5	15.1	164		322 Nantional Road/ Linsu Rd.	322国道/ 临苏路		15:43	15:29	15:17
201.1	8.5	156		Linsu Rd/ Xicheng Av.	临苏路/ 西城大道		15:53	15:38	15:25
204.6	5.0	151		Xicheng Av.	西城大道	Litter Zone 垃圾区 	15:58	15:43	15:30
206.6	3.0	156		Xicheng Av./ Wanping Rd.	西城大道/ 万平路	3Km To Go 终点前3公里 	16:00	15:46	15:32
207.6	2.0	155		Wanping Rd.	万平路	2Km To Go 终点前2公里 	16:02	15:47	15:33
208.1	1.5	155		Wanping Rd./ Fenghuang Rd.	万平路/ 凤凰路	Change Lane To Left 变左侧赛道 	16:02	15:48	15:34
208.6	1.0	156		Fenghuang Rd.	凤凰路	1Km To Go 终点前1公里 	16:03	15:48	15:35
209.1	0.5	156		Fenghuang Rd.	凤凰路	500m To Go 终点前 500 米	16:04	15:49	15:35
209.6	0.0	160		Fenghuang Rd.	凤凰路	Finish 终点 GUILIN SQUARE LINGUI DISTRICT 桂林临桂区一院两馆广场 	16:05	15:50	15:36

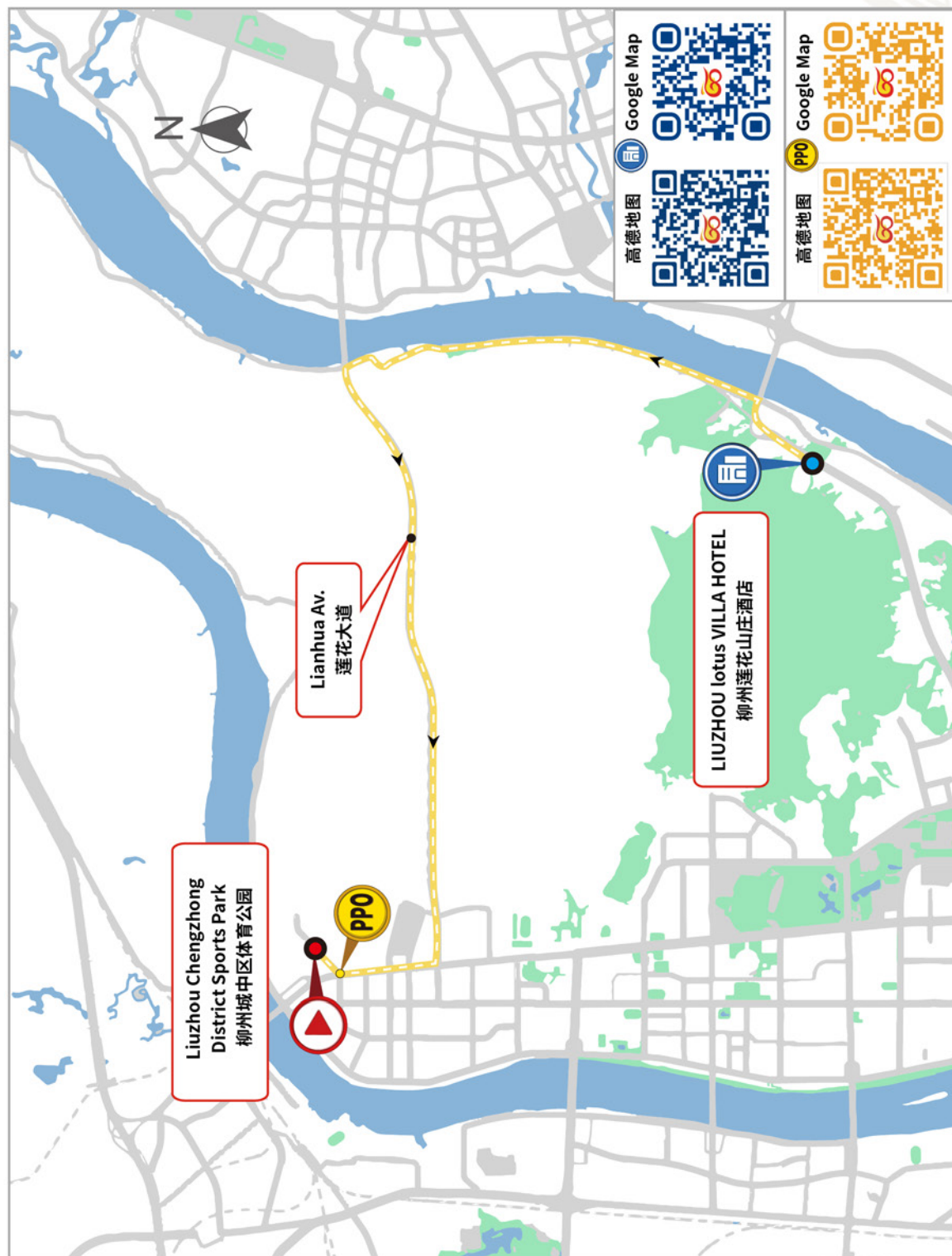
最后三公里路线 | LAST 3KM



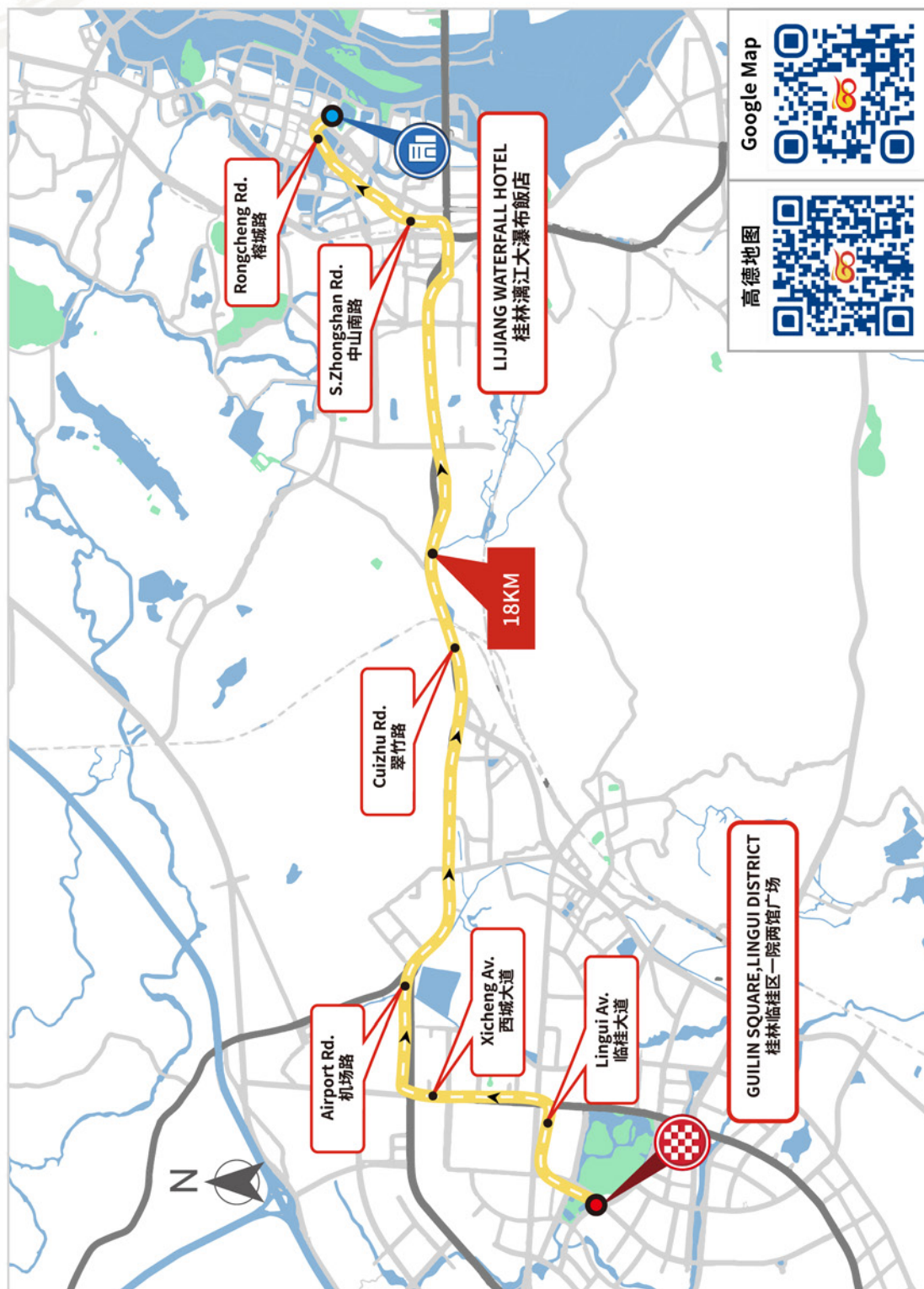
最后三公里海拔图 | LAST 3KM PROFILE



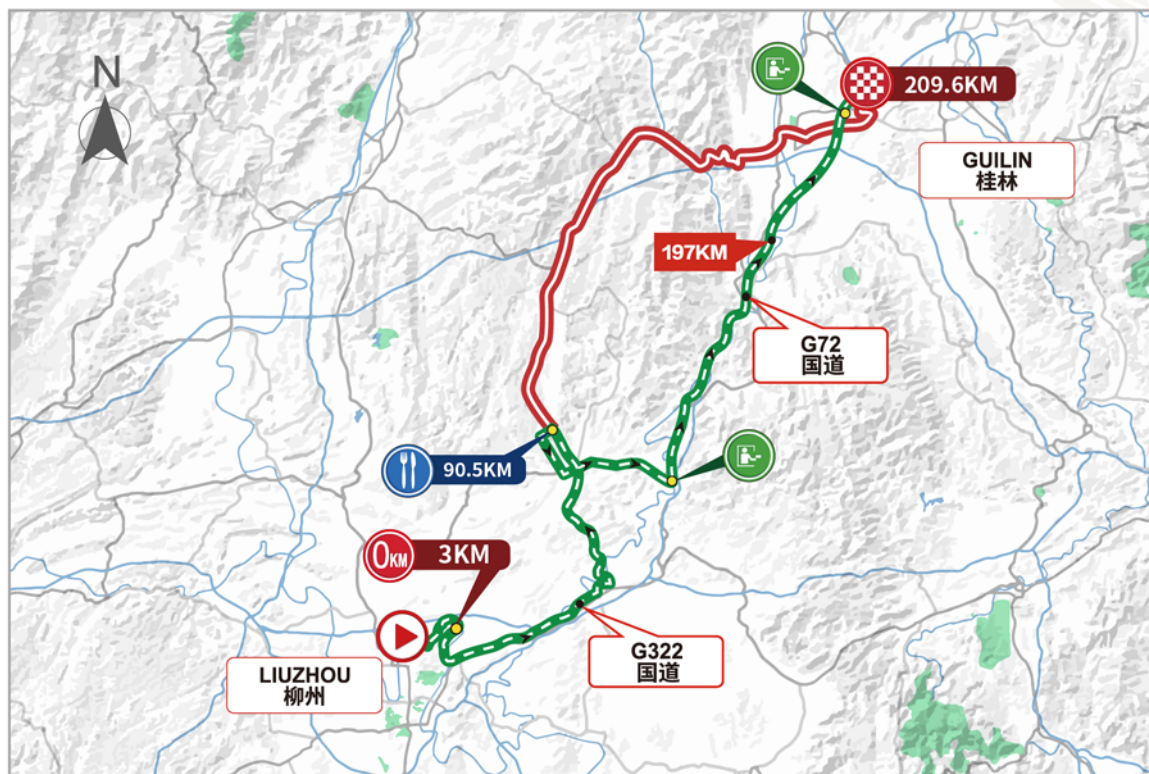
酒店-PPO点路线 | HOTEL TO PPO



终点-酒店路线 | FINISH TO HOTEL



非竞赛路线 | OFF — RACE ROUTE



Features/Instruction:

The team's feeding vehicles will depart 20 minutes before the race starts, led by police cars, and will follow the race course to reach the designated feeding zone. After completing the feeding operations, these vehicles will then turn back and proceed to the highway entrance, transitioning onto the highway for the final stretch toward the finish in Guilin .

Route:Start-Donghuan Av.-Huanjiang Bingshui Av.-Guiiu Rd.-Xinliu Av.-G322-G323-X603-Feed Zone-X603-G323-G322-G72 (Huangmian Toll Gate) -Baomao Highway-Liangjiang Av.-W Lantang Rd.-Sanyuan Rd.-Shanshui Av.-Finish.

转场介绍:

补给站车辆于开赛前 20 分钟出发,由交警引导抵达至补给站,完成补给任务后调头,通过高速转场至桂林终点。

线路: 起点 - 东环大道 - 鹧鸪江立交 - 东外环路 - 环江滨水大道 - 桂柳路 - 新柳大道 - G322-G323-X603-补给站 - X603-G323-G322- 黄冕收费站 (G72 泉南高速出口) - 泉南高速 - 包茂高速 - 两江大道 - 兰塘西路 - 三元路 - 山水大道 - 终点。

STAGE 6

GUILIN
STAGE RACE

168.3km

OCT.17.2023

TUESDAY 星期二

第六赛段

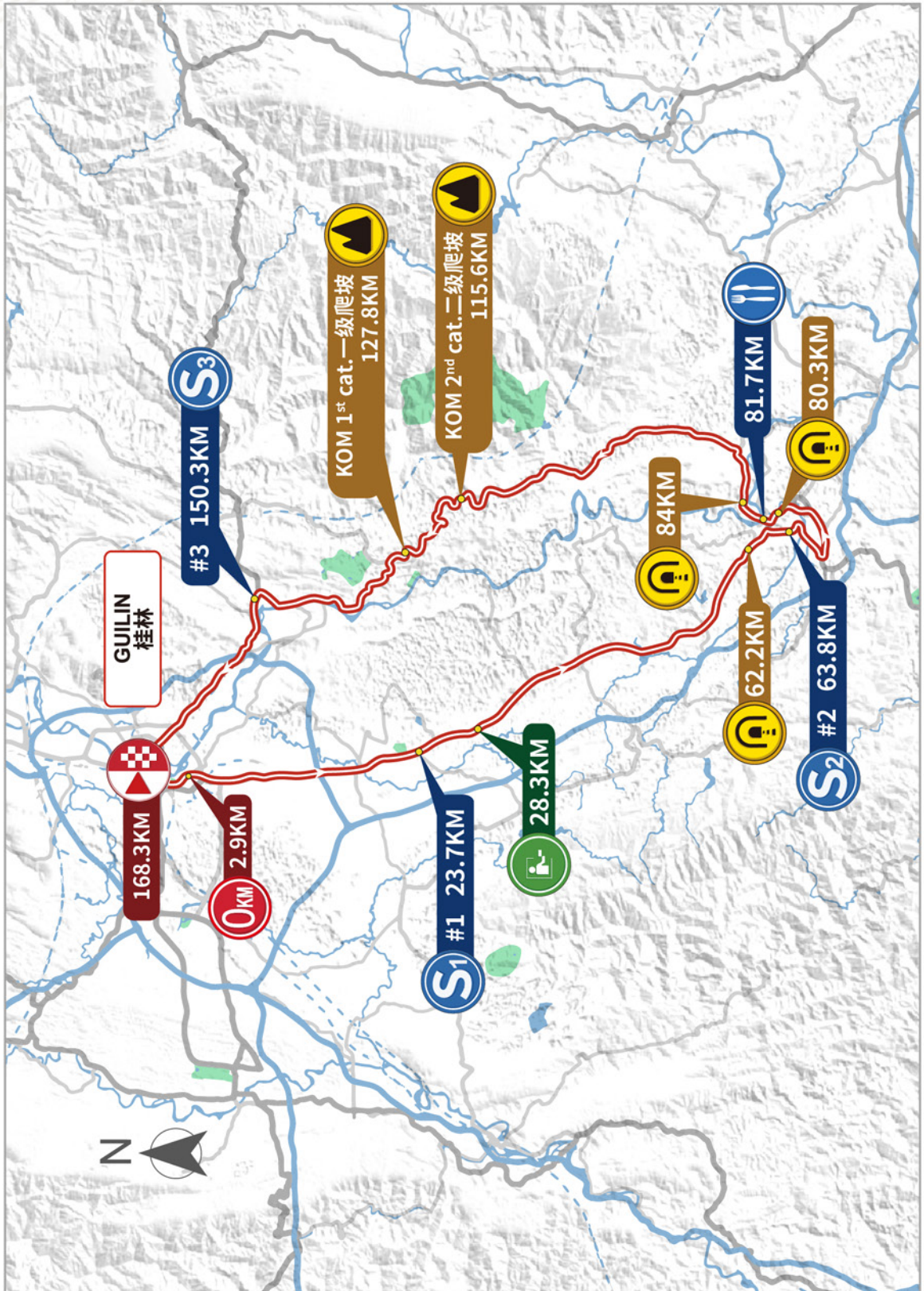
桂林城市赛段

RACE SCHEDULE 日程安排

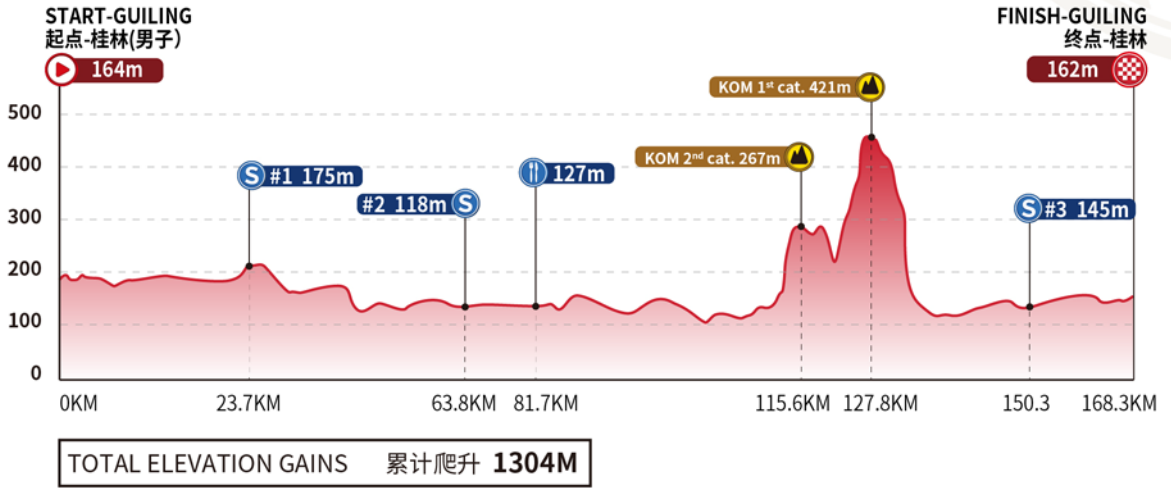
2023/10/17 Tuesday (星期二)

Time时间	Schedule日程	Location地点
06:00-09:00	Breakfast 早餐	Hotel 竞赛酒店
08:00-09:00	Collect Water / Ice / Lunch Bag 领取水/冰块/午餐包	Hotel 竞赛酒店
10:00-10:50	Team Presentation & Sign On 车队亮相&签到	Start/Finish 起终点
10:40	Departure To Feed Zone (Team feeding vehicle) 补给车出发 (参赛队补给车)	Start 起点
10:40-10:55	Departure Ceremony 发车仪式	Start/Finish 起终点
11:00	Race Start 比赛开始	Start/Finish 起终点
15:00	Race Finish 比赛结束	Start/Finish 起终点
15:10-16:10	Awarding Ceremony 颁奖仪式	Start/Finish 起终点
15:00-18:00	Returning Cars & Other Materials 队车&组委会物资归还	Hotel 竞赛酒店
16:00-18:00	Currency Exchange Service 货币兑换	Hotel 竞赛酒店
16:00-17:00	Laundry Drop-off 洗衣收取	Hotel 竞赛酒店
18:00-20:00	Dinner 晚餐	Hotel 竞赛酒店
09:00-22:00	Race Office Open 竞赛办公室开放	Hotel 竞赛酒店

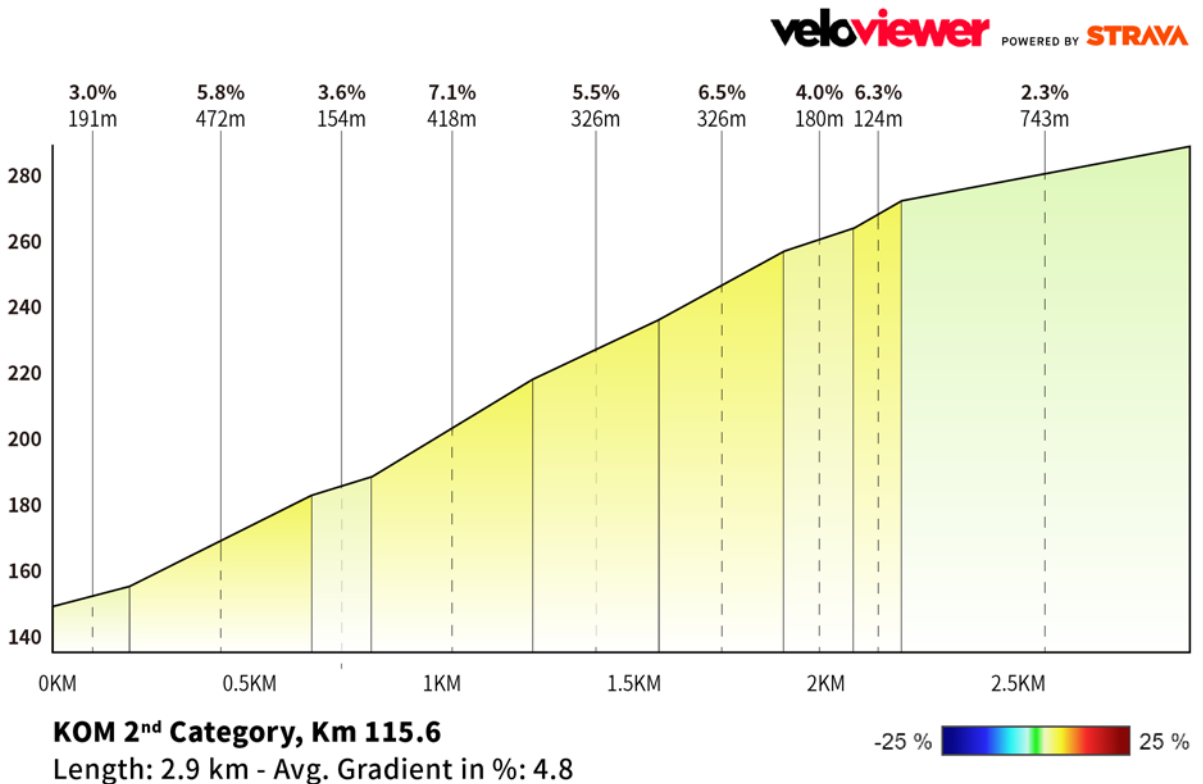




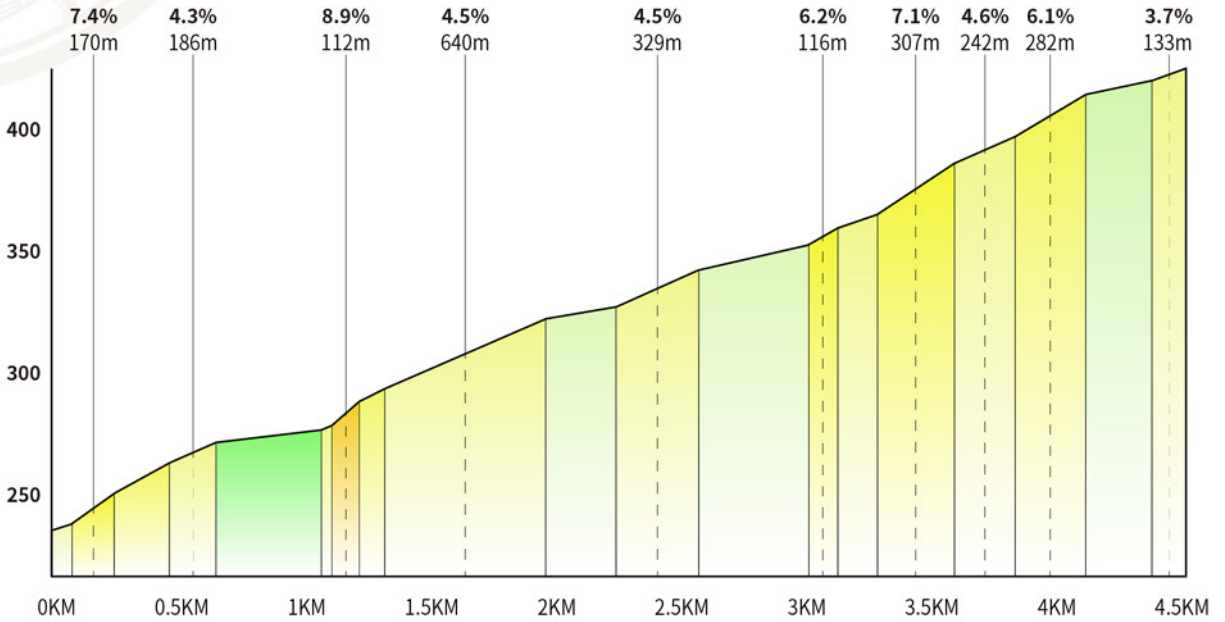
海拔图 | ELEVATION



爬坡比例图 | CLIMBING SCALE CHART



veloviewer POWERED BY STRAVA



KOM 1st Category, Km 127.8

Length: 4.5 km - Avg. Gradient in %: 4.2

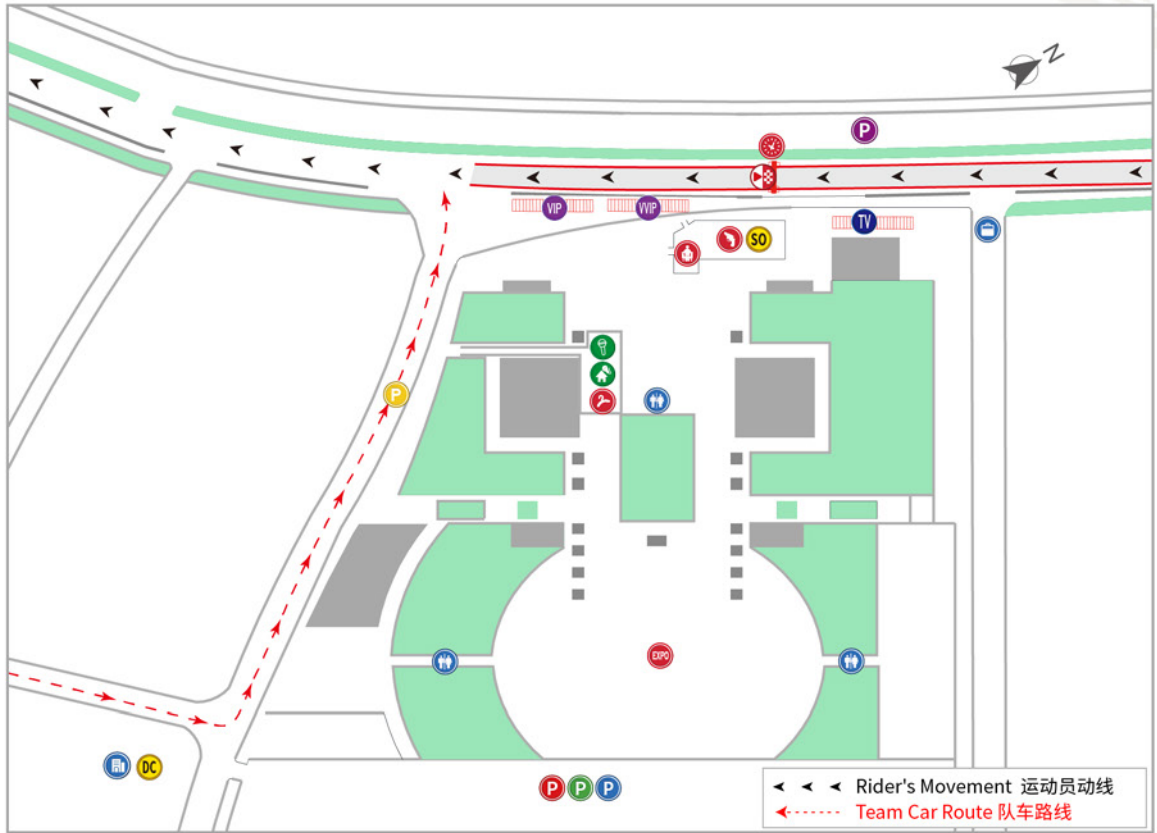


出发路线图 | DEPARTURE ROUTE



起终点布局图




START / FINISH PLAN



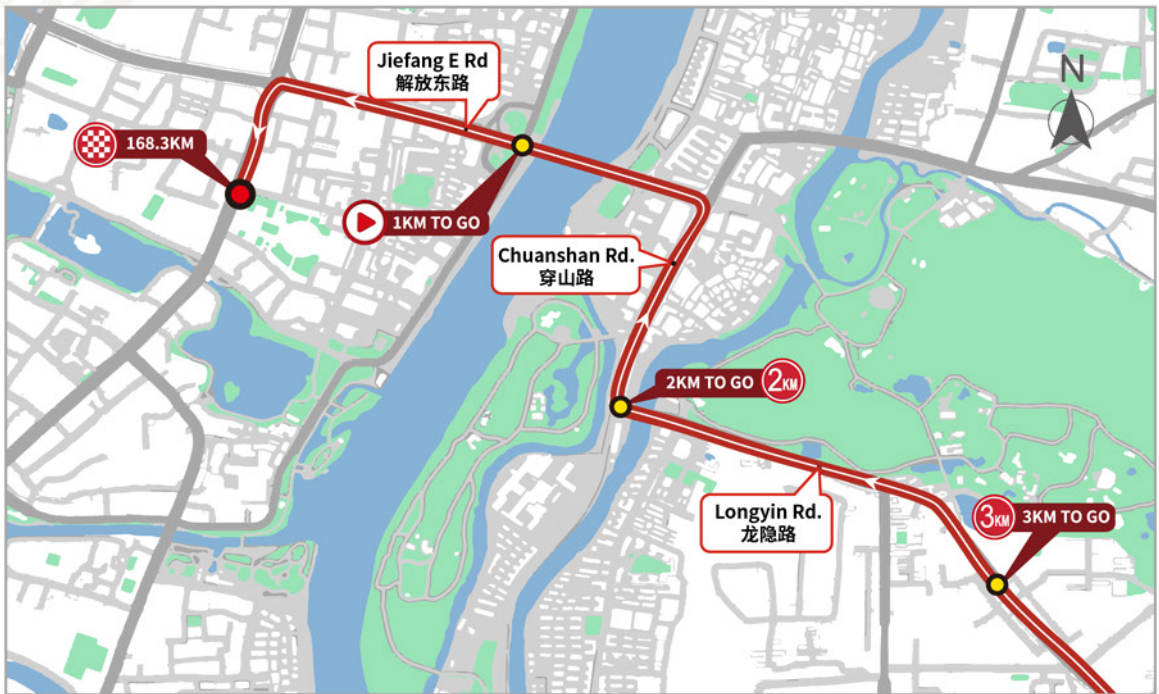
Km	Km from Finish	Alti 海拔 (m)	Features/Instruction 路线描述			42km/h	44km/h	46km/h	
2.9	171.6	162		Zhongshan Middle Rd./S.Zhongshang Rd.	中山中路/中山南路	Start 起点/Guilin Central Square 桂林中心广场 	11:00	11:00	11:00
		163		S.Zhongshang Rd.	中山南路				
0.0	168.3	164		S.Zhongshang Rd.	中山南路	0Km Point 0公里 	11:10	11:10	11:10
0.5	167.8	164		S. Zhongshang Rd./Chongxin Rd.	中山南路/崇信路	Change Lane To Right 变右侧赛道 	11:11	11:11	11:11
2.1	166.3	155		Chongxin Rd./W. Wayao Rd.	崇信路/瓦窑西路		11:13	11:13	11:13
2.9	165.4	161		W. Wayao Rd./Kaifeng Rd.	瓦窑西路/凯风路		11:14	11:14	11:14
3.8	164.6	165		Kaifeng Rd./Xiangtang Rd.	凯风路/象塘路	Railroad crossing 铁路穿行 	11:15	11:15	11:15
11.1	157.2	155		Xiangtang Rd./321 National Rd.	象塘路/321国道		11:25	11:24	11:23
13.8	154.5	186		321 National Rd./S2201 Freeway Entrance	321国道/S2201高速公路入口		11:28	11:27	11:27
16.1	152.2	184		321 National Rd./Fenglin Rd.	321国道/枫林路		11:31	11:30	11:29
18.0	150.3	183		321 National Rd.	321国道	Bridge 通过桥梁 	11:34	11:33	11:32
23.7	144.6	175		321 National Rd.	321国道	Sprint 1 第一冲刺点 Rongchuang Tourist City 融创旅游城 	11:42	11:40	11:39
28.3	140.0	180		321 National Rd.	321国道	Toll Station 收费站 	11:48	11:47	11:45
35.8	132.5	179		321 National Rd./095 County Road	321国道/095县道		11:59	11:57	11:55
38.0	130.3	178		321 National Rd.	321国道		12:02	12:00	11:58
40.7	127.6	175		321 National Rd./098 County Road	321国道/098县道	Litter Zone 垃圾区 	12:06	12:04	12:01
45.0	123.3	158		321 National Rd.	321国道		12:12	12:09	12:07
52.8	115.5	177		321 National Rd./099 County Road	321国道/099县道		12:23	12:20	12:17
57.1	111.2	146		321 National Rd.	321国道		12:30	12:26	12:23
60.7	107.6	126		321 National Rd./Qingquan Rd.	321国道/清泉路		12:35	12:31	12:27

Km	Km from Finish	Alti 海拔 (m)	Features/Instruction 路线描述				42km/h	44km/h	46km/h
61.1	107.2	120		321 National Rd./ Jingfeng Rd.	321国道/ 荆风路		12:35	12:31	12:28
62.2	106.1	128		Jingfeng Rd.	荆风路	Tunnel 隧道 	12:37	12:33	12:29
62.6	105.7	122		Jingfeng Rd.	荆风路		12:37	12:33	12:30
62.8	105.5	121		Jingfeng Rd./ Kangzhan Rd.	荆风路/ 抗战路		12:38	12:34	12:30
63.8	104.5	118		Kangzhan Rd.	抗战路	Sprint 2 第二冲刺点 Yangshuo archway 阳朔牌楼 	12:39	12:35	12:31
67.0	101.3	128		Kangzhan Rd.	抗战路		12:44	12:39	12:36
69.9	98.4	137		321 National Rd./ Kangzhan Rd.	321国道/ 抗战路	Sharp turn to the left 左急转弯 	12:48	12:43	12:39
75.0	93.3	130		Kangzhan Rd./ 321 National Rd.	抗战路/ 321国道		12:55	12:50	12:46
76.0	92.3	118		Langsheng Bridge	览胜桥		12:57	12:52	12:47
77.0	91.3	123		321 National Rd./ NO Name Rd.	321国道/ 无名道路		12:58	12:53	12:49
78.5	89.8	123		Shanshui Av.	山水大道		13:00	12:55	12:51
80.1	88.2	121		Shanshui Av./305 Provincial Road	山水大道/ 305省道		13:02	12:57	12:53
80.3	88.0	125		305 Provincial Road	305省道	Tunnel 隧道 	13:03	12:58	12:53
81.3	87.0	127		305 Provincial Road	305省道	Litter Zone 垃圾区 	13:04	12:59	12:54
81.7	86.6	127		305 Provincial Road	305省道	Feed Zone 补给点 	13:05	13:00	12:55
84.0	84.3	125		305 Provincial Road	305省道	Tunnel 隧道 	13:08	13:03	12:58
88.4	79.9	119		305 Provincial Road/202 Provincial Road	305省道/ 202省道		13:14	13:09	13:03
92.8	75.5	133		202 Provincial Road	202省道	Village 通过村庄	13:21	13:15	13:09
97.5	70.8	154		202 Provincial Road	202省道/ 068乡道		13:27	13:21	13:15
101.0	67.3	143		202 Provincial Road	202省道		13:32	13:26	13:20

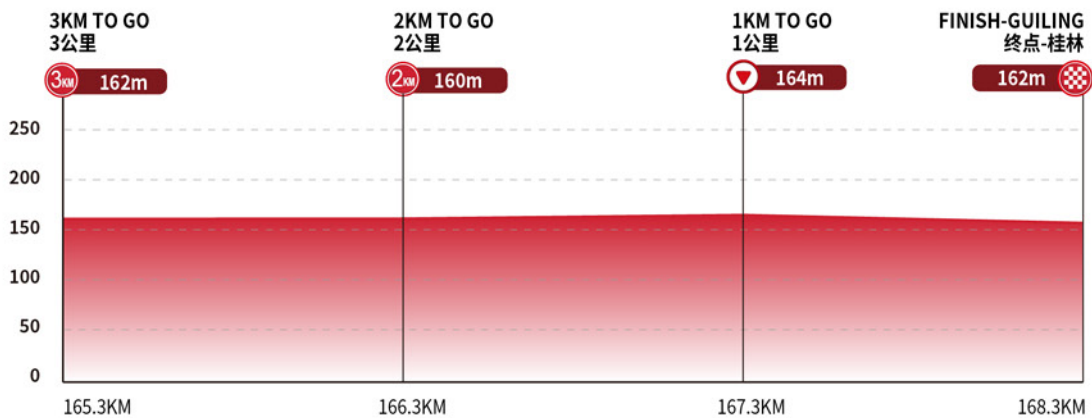
Km	Km from Finish	Alti 海拔 (m)	Features/Instruction 路线描述				42km/h	44km/h	46km/h
104.5	63.8	128		202 Provincial Road	202省道		13:37	13:31	13:24
110.0	58.3	137		202 Provincial Road	202省道	Village 通过村庄	13:45	13:38	13:32
114.0	54.3	149		202 Provincial Road	202省道		13:51	13:44	13:37
115.6	52.5	267		202 Provincial Road	202省道	KOM 2 nd cat. 二级爬坡 	13:56	13:48	13:42
122.5	45.8	221		202 Provincial Road	202省道	Litter Zone 垃圾区 	14:05	13:57	13:50
127.8	40.5	421		202 Provincial Road	202省道	KOM 1 st cat. 一级爬坡 Yanshan Hill 燕山洞 	14:16	14:08	14:00
131.6	36.7	362		202 Provincial Road/ 096 County Road	202省道/ 096县道		14:22	14:13	14:05
134.3	34.0	235		096 County Road/ 068 County Road	096县道/ 068县道		14:24	14:16	14:08
138.4	29.9	144		068 County Road/ 037 County Road	068县道/ 037县道		14:29	14:20	14:12
142.5	25.8	147		068 County Road	068县道	Bridge 通过桥梁 	14:35	14:26	14:17
148.5	19.8	149		068 County Road/ 357 National Rd.	068县道/ 357国道		14:43	14:34	14:25
150.3	18.0	145		357 National Rd.	357国道	Sprint 3 第三冲刺点 Daxu Town 大圩镇 	14:46	14:36	14:27
155.3	13.0	155		357 National Rd./ Guimo Rd.	357国道/ 桂磨一级公路		14:53	14:43	14:33
159.8	8.5	158		Tieshan Rd./ Qilidian Rd.	铁山路/ 七里店路		14:59	14:49	14:39
162.3	6.0	157		Qilidian Rd./ Qixing Rd.	七里店路/ 七星路		15:03	14:52	14:42
163.3	5.0	160		Qixing Rd.	七星路	Litter Zone 垃圾区 	15:04	14:53	14:44
165.3	3.0	162		Longyin Rd./ Fuxing Rd.	龙隐路/ 辅星路	3Km To Go 终点前3公里 	15:07	14:56	14:46
166.3	2.0	160		Longyin Rd./ Chuanshan Rd.	龙隐路/ 穿山路	2Km To Go 终点前2公里 	15:08	14:57	14:47
166.4	1.9	160		Chuanshan Rd./ E. Jiefang Rd.	穿山路/ 解放东路	Change Lane To Left 变左侧赛道 	15:08	14:57	14:47
167.3	1.0	164		E.Jiefang Rd.	解放东路	1Km To Go 终点前1公里 	15:09	14:58	14:48

Km	Km from Finish	Alti 海拔 (m)	Features/Instruction 路线描述			42km/h	44km/h	46km/h
167.8	0.5	164		E. Jiefang Rd./ Zhongshan Middle Rd. 解放东路/ 中山中路	500m To Go 终点前 500 米	15:10	14:59	14:49
168.3	0.0	162		Zhongshan Middle Rd. 中山中路	Finish 终点 Guilin Central Square 桂林中心广场 	15:10	15:00	14:50

最后三公里路线 | LAST 3KM

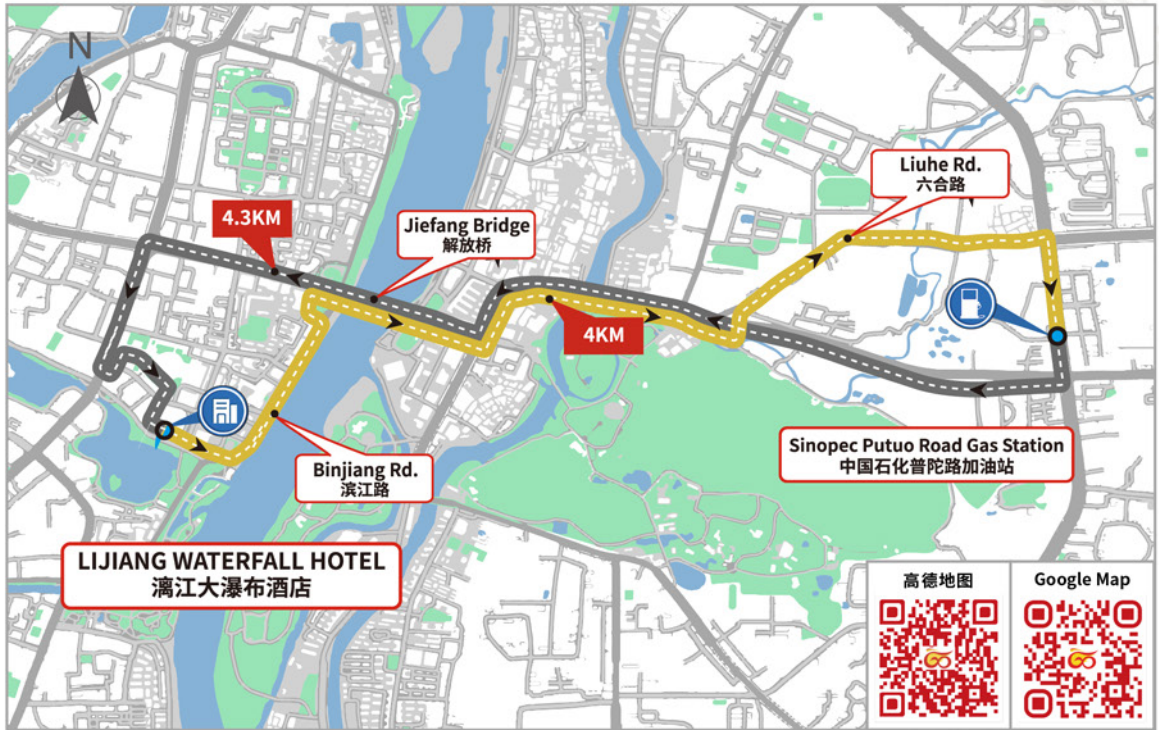


最后三公里海拔图 | LAST 3KM PROFILE



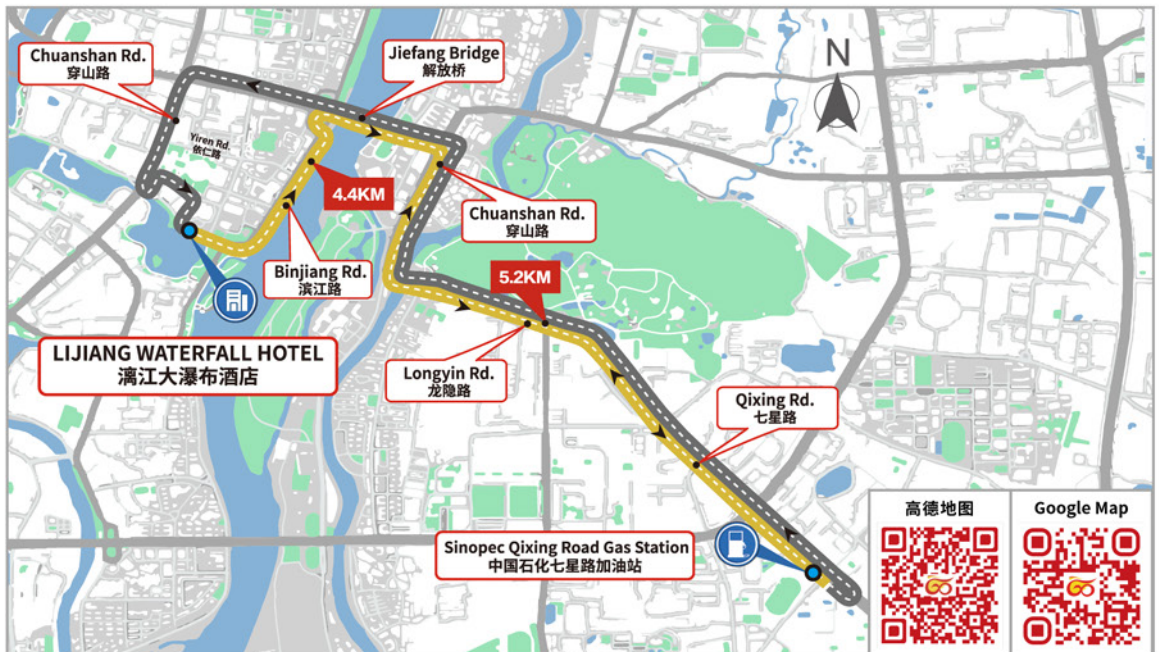
酒店—加油站

HOTEL TO GAS STATION

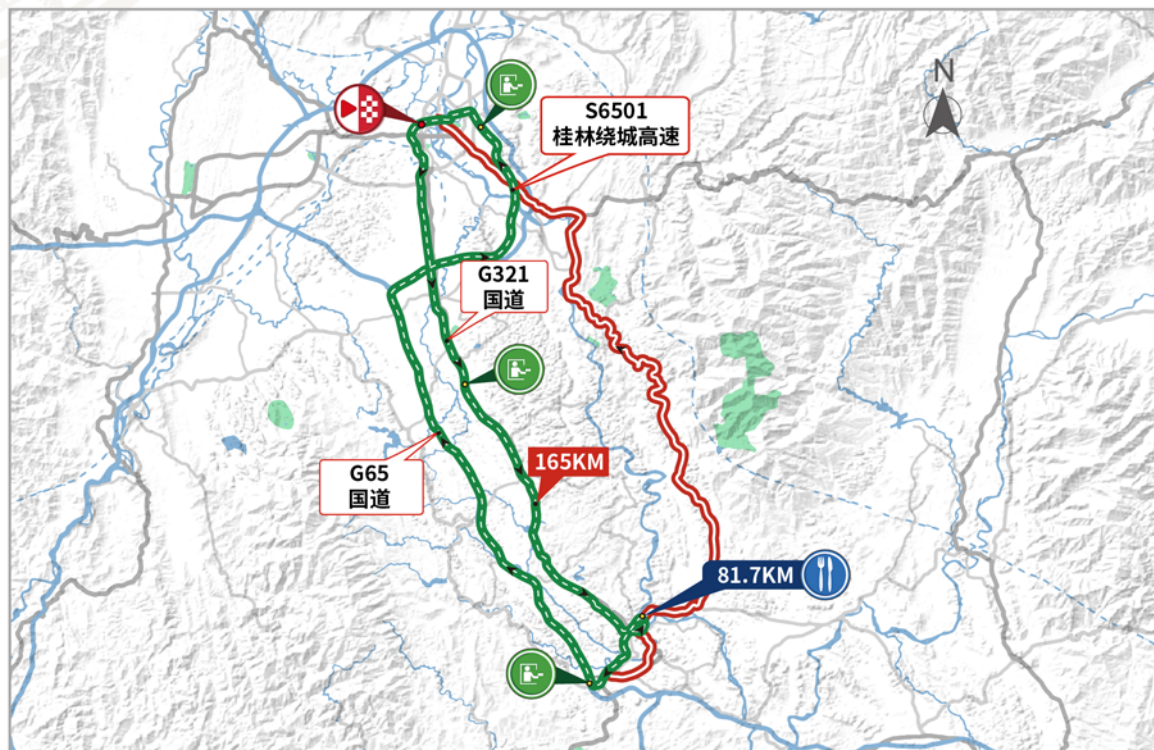


酒店—加油站

HOTEL TO GAS STATION



非竞赛路线 | OFF — RACE ROUTE



Features/Instruction:

The team's feeding vehicles will depart 20 minutes before the race starts, and follow the race course to reach the designated feeding zone. After completing the feeding operations, these vehicles will then turn back and proceed to the highway entrance, transitioning onto the highway for the final stretch toward the finish.

Route: Guilin Central Square—S.Zhongshan Rd.—Chongxin Rd.—E.Wayao Rd.—Kaifeng Rd.—Xiangtang Rd.—G321—Yanshan Toll Station—G321—Feed Zone(Yangshuo Bridge)—Turn round—G321—Kangzhan Rd.—Gaotian Toll Station—G65—Guilin Expressway—Qixing District Exit—Qixing Toll Station—Jinji Rd.—Liuhe Rd.—Dongjiang 2nd Rd.—Ziyou Rd.—Zhongshan Middle Rd.— Guilin Central Squar.

转场介绍:

补给站车辆于开赛前 20 分钟出发,先抵达至补给站,完成补给任务后调头,通过高速转场至终点。

线路: 桂林中心广场—中山南路—崇信路—瓦西路—凯风路—象塘路— 321 国道—雁山收费站— 321 国道—补给点 (阳朔大桥) —掉头— 321 国道—抗战路—高田收费站—65 国道—桂林绕城高速—桂林绕城高速七星区出口—七星收费站—金鸡路—六合路—东江二路—自由路—中山中路—桂林中心广场。

 GREE 格力

世 巡 赛
环 广 西



UCI WORLDTOUR / TOUR OF GUANGXI