

LA VUELTA 23

BARCELONA \ MADRID

DEL 26 DE AGOSTO AL 17 DE SEPTIEMBRE



LA PASIÓN
QUE NOS UNE



LIBRO DE RUTA

ÍNDICE



GENERAL



EN UNA VIDA HAY MUCHAS ETAPAS

Y en Cofidis vamos a estar a tu lado en cada una de ellas.
Para que en las contrarrelojes puedas disfrutar de tu tiempo junto a los que más quieres.
Para que las etapas de montaña nunca sean demasiado altas y para que siempre, pase lo que pase, llegues a alcanzar tus metas.



[cofidis.es](https://www.cofidis.es)

Síguenos en:
[@CiclistaCofidis](https://www.instagram.com/CiclistaCofidis)



ÍNDICE



GENERAL

ÍNDICE

ETAPAS

MAPA RECORRIDO

ALTIMETRÍAS Y PUERTOS

RESUMEN DE PUERTOS

RESUMEN GENERAL

PREMIOS

PATROCINADORES

PERSONAL ORGANIZACIÓN

AGENDA SALIDA OFICIAL

OFIC. PERMANENTES Y SALA DE PRENSA

TRADUCCIONES

SEÑALIZACIÓN

SIMBOLOGÍA

EQUIPOS

ETAPAS

BARCELONA

1
ETAPA

BARCELONA

MATARÓ

2
ETAPA

BARCELONA

SÚRIA

3
ETAPA

ARINSAL. ANDORRA

ANDORRA LA VELLA.
ANDORRA

4
ETAPA

TARRAGONA

MORELLA

5
ETAPA

BURRIANA

LA VALL D'UIXÓ

6
ETAPA

PICO DEL BUITRE. OBSERVATORIO
ASTROFÍSICO DE JAVALAMBRE

UTIEL

7
ETAPA

OLIVA

DÉNIA

8
ETAPA

XORRET DE CATÍ.
COSTA BLANCA INTERIOR

CARTAGENA

9
ETAPA

COLLADO DE LA CRUZ
DE CARAVACA

VALLADOLID

10
ETAPA

VALLADOLID

LERMA

11
ETAPA

LA LAGUNA NEGRA.
VINUESA

ÓLVEGA

12
ETAPA

ZARAGOZA

FORMIGAL.
HUESCA LA MAGIA

13
ETAPA

COL DU TOURMALET

SAUVETERRE-DE-BÉARN

14
ETAPA

LARRA-BELAGUA

PAMPLONA

15
ETAPA

LEKUNBERRI

LIENCRES PLAYA

16
ETAPA

BEJES

RIBADESELLA/RIBESEYA

17
ETAPA

ALTU DE L' ANGLIRU

POLA DE ALLANDE

18
ETAPA

LA CRUZ DE LINARES

LA BAÑEZA

19
ETAPA

ÍSCAR

MANZANARES EL REAL

20
ETAPA

GUADARRAMA

HIPÓDROMO
DE LA ZARZUELA

21
ETAPA

MADRID.
PAISAJE DE LA LUZ

Descárgate la App Oficial



Síguenos en:

lavuelta.es

[@lavuelta](https://twitter.com/lavuelta)

[#LaVuelta23](https://www.instagram.com/LaVuelta23)

ÍNDICE



GENERAL

NO HAY PENDIENTE, VIENTO O LLUVIA CAPAZ DE FRENAROS

En Loterías sabemos el trabajo físico y mental que hay detrás de cada etapa. Gracias por recordarnos que las metas se alcanzan cuando se persiguen.



LOTERÍAS
CON EL DEPORTE

JUEGA CON RESPONSABILIDAD



ÍNDICE



GENERAL



Víctor Francos

Presidente del CSD



©Unipublic/Charly López

El pelotón, en Santillana del Mar

La emoción de La Vuelta ciclista a España irrumpe un año más en el calendario deportivo, situando a nuestro país en el centro de atención de los aficionados a este deporte. Y es que la gran ronda española volverá a contar en 2023 con todos los alicientes necesarios para garantizar el mayor espectáculo deportivo.

A una participación estelar de corredores y equipos se suma uno de los recorridos más potentes de toda la historia de la competición. A través de 21 etapas, con salida el 26 de agosto desde Barcelona, los participantes cubrirán una distancia total de 3.157,5 kilómetros. Visitarán nueve Comunidades Autónomas y rodarán en tres países, por las incursiones en Francia y Andorra. Habrá llegadas en alto, disputas al esprint y emblemáticos puertos de montaña.

Este vibrante recorrido se complementará con un emotivo y merecidísimo homenaje al inolvidable Federico Martín Bahamontes, cuyo reciente fallecimiento nos ha hecho recordar sus grandes gestas. Su adiós no ha hecho sino incrementar la admiración hacia una figura clave del deporte español, un pionero que siempre tendrá

un lugar destacado en la memoria de los aficionados al ciclismo por todo lo que su figura supuso para varias generaciones.

Por otra parte, La Vuelta supondrá no sólo una oportunidad para proyectar al mundo las riquezas naturales y patrimoniales de nuestro país, sino también nuestra capacidad para albergar acontecimientos deportivos de primer nivel. En este sentido, quiero enviar un mensaje de gratitud y reconocimiento a todas las personas, instituciones públicas y entidades privadas implicadas en la organización de esta Vuelta a España. Su trabajo en equipo y esfuerzo compartido han hecho posible la celebración de esta edición, en la que La Vuelta seguirá siendo fiel a los cuatro pilares sobre los que esta carrera ha forjado su identidad. Me refiero a los valores deportivos, a la sostenibilidad, a la tradición y a la vanguardia.

Me queda, por último, desear la mejor de las suertes a todos los participantes y animar a todos los aficionados al mundo de la bicicleta a que disfruten de una de las competiciones que mejor reflejan el sentimiento deportivo de nuestro país.

www.csd.gob.es

ETAPAS

DÍA - DATE	ETAPA STAGE	SALIDA - START	LLEGADA - FINISH	KM	TIPO - TYPE
Sábado 26 de ago. Saturday 26 Aug.	1	BARCELONA	BARCELONA	14,8	CRE / Team time trial
Domingo 27 de ago. Sunday 27 Aug.	2	MATARÓ	BARCELONA	181,8	Media Montaña / Mid mountain
Lunes 28 de ago. Monday 28 Aug.	3	SÚRIA	ARINSAL. ANDORRA	158,5	Montaña / Mountain
Martes 29 de ago. Tuesday 29 Aug.	4	ANDORRA LA VELLA. ANDORRA	TARRAGONA	184,6	Media Montaña / Mid mountain
Miércoles 30 de ago. Wednesday 30 Aug.	5	MORELLA	BURRIANA	186,2	Media Montaña / Mid mountain
Jueves 31 de ago. Thursday 31 Aug.	6	LA VALL D'UIXÓ	PICO DEL BUITRE. OBSERVATORIO ASTROFÍSICO DE JAVALAMBRE	183,1	Montaña / Mountain
Viernes 1 de sep. Friday 1 Sep.	7	UTIEL	OLIVA	200,8	Llana / Flat
Sábado 2 de sep. Saturday 2 Sep.	8	DÉNIA	XORRET DE CATÍ. COSTA BLANCA INTERIOR	165,0	Montaña / Mountain
Domingo 3 de sep. Sunday 3 Sep.	9	CARTAGENA	COLLADO DE LA CRUZ DE CARAVACA	184,5	Media Montaña / Mid mountain
Lunes 4 de sep. Monday 4 Sep.	DESCANSO REST DAY				
Martes 5 de sep. Tuesday 5 Sep.	10	VALLADOLID	VALLADOLID	25,8	CRI / Individual time trial
Miércoles 6 de sep. Wednesday 6 Sep.	11	LERMA	LA LAGUNA NEGRA. VINUESA	163,2	Llana final en alto / Flat, uphill finale
Jueves 7 de sep. Thursday 7 Sep.	12	ÓLVEGA	ZARAGOZA	150,6	Llana / Flat
Viernes 8 de sep. Friday 8 Sep.	13	FORMIGAL. HUESCA LA MAGIA	COL DU TOURMALET	134,7	Montaña / Mountain
Sábado 9 de sep. Saturday 9 Sep.	14	SAUVETERRE-DE-BÉARN	LARRA-BELAGUA	156,2	Montaña / Mountain
Domingo 10 de sep. Sunday 10 Sep.	15	PAMPLONA	LEKUNBERRI	158,3	Media Montaña / Mid mountain
Lunes 11 de sep. Monday 11 Sep.	DESCANSO REST DAY				
Martes 12 de sep. Tuesday 12 Sep.	16	LIENCRES PLAYA	BEJES	120,1	Llana final en alto / Flat, uphill finale
Miércoles 13 de sep. Wednesday 13 Sep.	17	RIBADESELLA/RIBESEYA	ALTU DE L'ANGLIRU	124,4	Montaña / Mountain
Jueves 14 de sep. Thursday 14 Sep.	18	POLA DE ALLANDE	LA CRUZ DE LINARES	178,9	Montaña / Mountain
Viernes 15 de sep. Friday 15 Sep.	19	LA BAÑEZA	ÍSCAR	177,1	Llana / Flat
Sábado 16 de sep. Saturday 16 Sep.	20	MANZANARES EL REAL	GUADARRAMA	207,8	Media Montaña / Mid mountain
Domingo 17 de sep. Sunday 17 Sep.	21	HIPÓDROMO DE LA ZARZUELA	MADRID. PAISAJE DE LA LUZ	101,1	Llana / Flat

TOTAL ANTES DE SER HOMOLOGADO
TOTAL BEFORE HOMOLOGATION

3.157,5 km

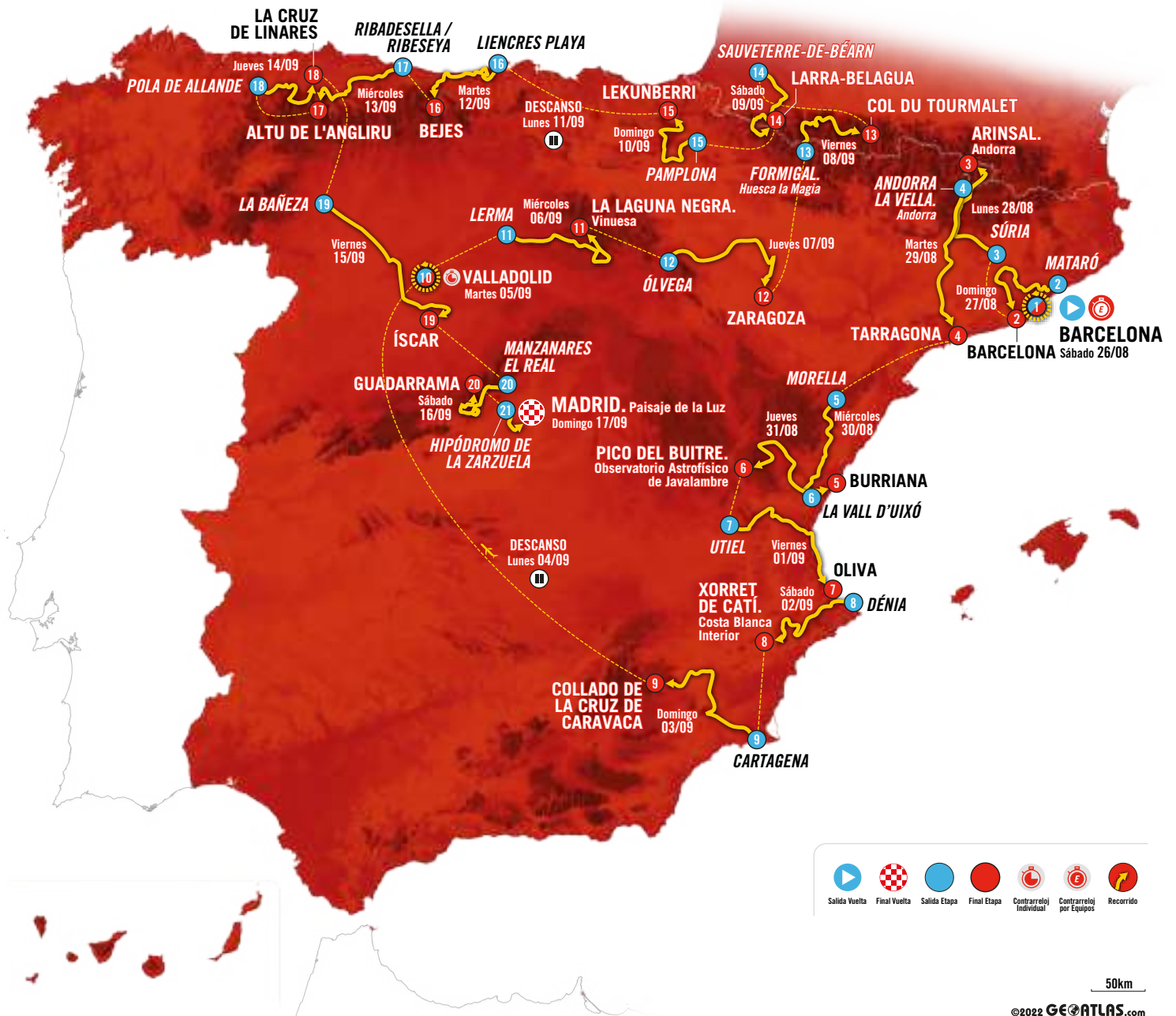
4

ÍNDICE



GENERAL

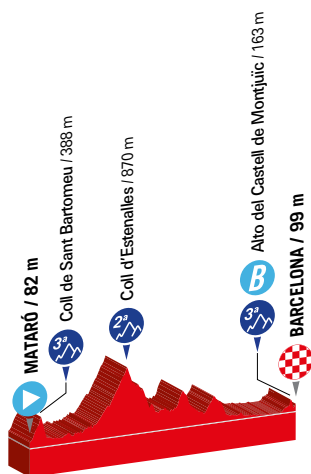
MAPA DEL RECORRIDO



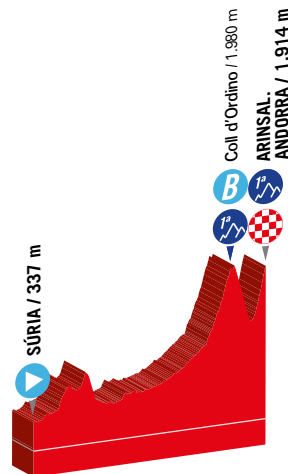
ALTIMETRÍAS Y PUERTOS




ETAPA 1 - 14,8 km



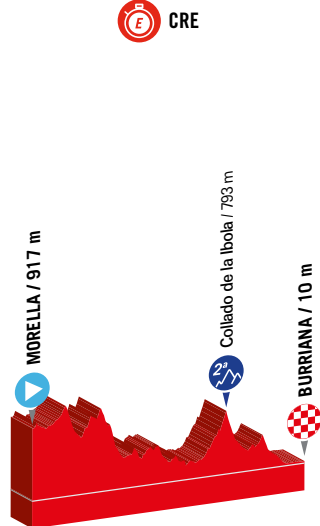
ETAPA 2 - 181,8 km



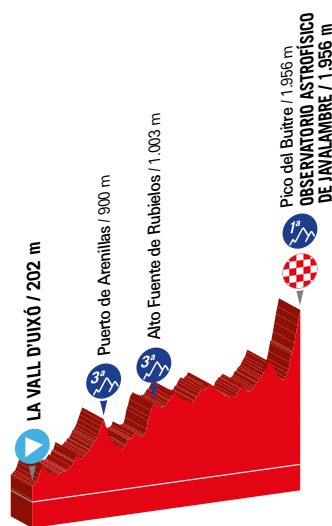
ETAPA 3 - 158,5 km




ETAPA 4 - 184,6 km




ETAPA 5 - 186,2 km



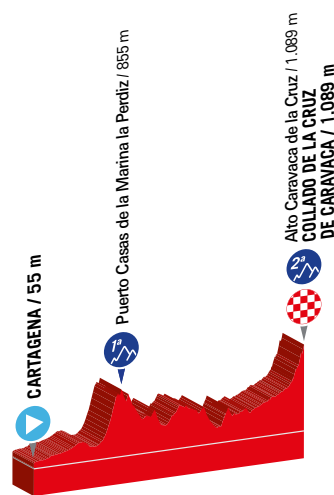
ETAPA 6 - 183,1 km




ETAPA 7 - 200,8 km



ETAPA 8 - 165 km




ETAPA 9 - 184,5 km



ETAPA 10 - 25,8 km




ETAPA 11 - 163,2 km




ETAPA 12 - 150,6 km






ETAPA 13 - 134,7 km




ETAPA 14 - 156,2 km




ETAPA 15 - 158,3 km




ETAPA 16 - 120,1 km



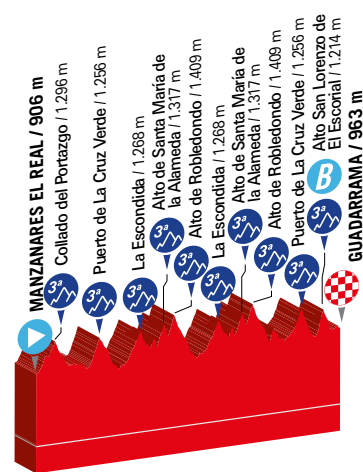
ETAPA 17 - 124,4 km




ETAPA 18 - 178,9 km



ETAPA 19 - 177,1 km



ETAPA 20 - 207,8 km



ETAPA 21 - 101,1 km

RESUMEN DE PUERTOS

	CATEGORÍA ESPECIAL	5
	1ª CATEGORÍA	13
	2ª CATEGORÍA	10
	3ª CATEGORÍA	21
	TOTAL	49
	Puertos <i>Bonificados</i>	8

RESUMEN GENERAL

	LA VUELTA 23	3.157,5 km
	Total km crono equipos	14,8
	Total km crono individual	25,8
	Media km etapa (sin cronos)	164
	Sprints intermedios	19
	Sprints <i>Bonificados</i>	11

PATROCINADORES

GRAN PREMIO

Carrefour 

PATROCINADORES PRINCIPALES

 Cofidis

 LOTERÍAS
Y APUESTAS DEL ESTADO

SKODA



 ELPOZO

 plenitude

TELEVISIÓN OFICIAL

rtve EUROVISION

PATROCINADORES OFICIALES

 Fertiberia

 Telefónica
Tech

 NTT DATA

Santini

iryoy

 caser
Grupo Helvetia

 TISSOT
SWISS WATCHES SINCE 1853

 VB group

 ecopilas

 AMBILAMP
Reciclamos la luz

 Alpecin

 FINISHER
SOLIDO Y RESISTENTE SUPORTES
KERN

PROVEEDORES OFICIALES

 YAMAHA

 Europcar

 ROUVY

 WÜRTH
MODYE
WORKWEAR

 comitas
e-health

 Sercial

 FIRSTSTOP

 aquaservice

 HIMOINSA
A YANMAR COMPANY

 SHIMANO

 wenea

 CRIA
CUERVOS

 Tesoro
natural
La tradición de lo sano

 Amazonia
fruit

 Fidalgo

MEDIOS OFICIALES

 as

 Ciclismo
a fondo

TIENDA OFICIAL

 deporvillage

PREMIOS

CLASIFICACIÓN GENERAL INDIVIDUAL

Maillot para el corredor que ocupa la primera posición de la clasificación general en función de los tiempos de cada etapa.

Patrocinador: **Carrefour**



INDIVIDUAL GENERAL CLASSIFICATION

Jersey for the rider that occupies first place in the general classification in accordance with the times obtained for each stage.

Sponsor: **Carrefour**

CLASIFICACIÓN GENERAL POR PUNTOS

Maillot para el corredor que ocupa la primera posición de la clasificación por puntos en función del puesto que ha obtenido en cada una de las etapas disputadas. Según la posición del corredor al final de cada etapa, así como en los sprints intermedios, los ciclistas irán sumando puntos.

Patrocinador: **Škoda**



POINTS GENERAL CLASSIFICATION

Jersey for the rider that occupies first place in the points classification in accordance with the position obtained in each of the completed stages. Riders will accumulate points depending on their positions at the end of each stage, as well as during intermediate sprints.

Sponsor: **Škoda**

CLASIFICACIÓN GENERAL DE LA MONTAÑA

Maillot para el corredor que ocupa la primera posición de la clasificación de la montaña en función de los puntos sumados en cada puerto puntuable.

Patrocinador: **Loterías y Apuestas del Estado**



KING OF THE MOUNTAIN CLASSIFICATION

Jersey for the rider that occupies first place in the King of the Mountain classification in accordance with the points he has accumulated at each point-accruing mountain pass.

Sponsor: **Loterías y Apuestas del Estado**

CLASIFICACIÓN AL MEJOR JOVEN

Maillot para el corredor joven mejor situado en la Clasificación General Individual al final de cada etapa. A este premio sólo optarán los corredores nacidos a partir del 1 de enero de 1998.

Patrocinador: **Plenitude**



COMBATIVITY AWARD

Jersey for the best young rider of the general classification at the end of each stage. This jersey is for the riders that are born after the 1st of January 1998.

Sponsor: **Plenitude**

PREMIO DE LA COMBATIVIDAD

Premio para el ciclista que, según decisión de los telespectadores, haya sido el más luchador de cada etapa.

Patrocinador: **ElPozo**



COMBATIVITY AWARD

Award for the rider who, according to TV viewers, has put up the best fight during each stage.

Sponsor: **ElPozo**

CLASIFICACIÓN POR EQUIPOS

El premio se obtendrá por la suma de los tres mejores tiempos individuales de cada equipo en todas las etapas disputadas, siendo mejor clasificado el que haya totalizado menos tiempo.

Patrocinador: **Correos**



TEAM CLASSIFICATION

This award is obtained by adding each team's three best individual times in each of the completed stages. The winning team is the one with the lowest time.

Sponsor: **Correos**

GANADOR ETAPA

Premio para el corredor que cruza la línea de meta en primera posición.

Patrocinador: **Cofidis**



STAGE WINNER

Award for the rider who crosses the finish-line in first place.

Sponsor: **Cofidis**

PERSONAL ORGANIZACIÓN

DIRECTOR GENERAL

Javier Guillén

DIRECTOR DE PRODUCCIÓN

Pedro Lezaun

DIRECTORES TÉCNICOS

Fernando Escartín
Kiko García

DIRECTOR DE RELACIONES CON PATROCINADORES Y RRPP

Charles Ojalvo

PRODUCCIÓN Y LOGÍSTICA

Coordinador Zona Meta

Marino Oscoz

Coordinador Salida

Kerman Zunzarren

Coordinador de Elementos de Seguridad en Carrera

José Manuel Misena

Coordinador Publicidad en Ruta

Cristóbal Lomeña

Coordinadora Oficina Permanente

María Marqués

Coordinadora Logística

María Goldarbeiter

Coordinador Parque Vuelta

Gorka Ripodas

Producción Soportes Proveedores

Sergio Fernández

Coordinadora Producción

Ana Torres-Quevedo

Coordinador Flota

Fernando Tejado

Coordinador de Caravana Publicitaria

Vicente Férrez

Coordinación Estructuras

Miguel Sabalza

Speaker

Juan María Guajardo

COMUNICACIÓN

Responsable

Pablo Osorio

Coordinación y Producción Televisión

Marta Giorgetti

Coordinadores Redes Sociales

Cristian Miconi
Paula Galán

Sala de Prensa y Coordinación Fotógrafos

Daniel Peña

Imagen y Marca

Marco Sánchez

ÁREA COMERCIAL/SERVICIOS

Coordinadora Comercial

Sara Hazzard

Relaciones Comercial

Gustavo Guillén

Coordinación de Servicing y Medios

Jorge de Sebastián
Jaime Devesa
Tamara Sánchez

Diego López
Dimitry Hankins
Marina Moreno

RR INSTITUCIONALES / SS ADMINISTRATIVOS

Responsable

Laura Guijarro

Relaciones Institucionales

Miriam Gardachal
Javier Hernández
Sara Pampín

Servicios Administrativos

Ángel Criado
Alba de Francisco

INFORMÁTICA Y TELECOMUNICACIONES

Responsable Informático

Álvaro Alberquilla

Ingeniero de Telecomunicaciones

César Barroso
Javier Cordero

Técnicos de Telecomunicaciones

Gerardo Fraile

AGENCIA DE VIAJES

VB Group

Maite Millán

SERVICIO MÉDICO

Doctores

José Ignacio Lara
Luis Ortiz
Mikel Martínez
José Juan Miranda
Tomás Rodríguez

Pedro Sanz
José Luis Blázquez
Iñaki Torre
Álvaro Ortiz

CONSEJERO DELEGADO

Yann Le Moenner

ÁREA DEPORTIVA

Coordinador Deportivo y Responsable de Seguridad

Gonzalo Alonso

Radio Vuelta

Mónica Guajardo

Jesús Guzmán

Asesores Deportivos

Luis Roberto Álvarez

Sergio Pardilla Bellón

Santiago Blanco

Manuel Campesino

Guillermo Carballido

Fernando Coronel

Eladio Jiménez

Roberto Laiseka

David Navas

Eduardo Peña

Dori Ruano

Javier Riaño

Antonio Sánchez

Juan Carlos Martín

Francisco Benítez

Antonio Dorado

Jesús Rodríguez

Jesús Ruiz

Eloy Santamarta

David López

Mariano Palacios

Eduardo Infante

Celia López

Efraín Gutiérrez

Jorge Ferrio

Héctor Dueñas

Juan Vicente Ripoll

Jesús Cruz

Miguel Ángel Iglesias

Celestino Prieto

Igor Antón

Álvaro López

Monchu Cerra

Pere García

Josu Mondelo

Imanol Konde

Reguladores en Carrera

Jean Marc Marino

Iván Gutiérrez

Fran Ventoso

Parking equipos

Asier Gaviña

Manuel Ortiz

Moto información

Javier Jalle

Mario Arribas

DIRECCIÓN GENERAL DE TRÁFICO

Enlace Permanente con DGT

Anuncia Ocampo

Carlos Gómez del Río

POLICÍA NACIONAL

Jefe del Dispositivo

Inspector Jefe

Félix Seguro Morales

Jefe del Operativo

Inspector

Fernando Corrales Teba

COLEGIO DE COMISARIOS

Presidente

Guy Dobbelaere

Adjuntos

Juan Martín Sanz

Alexander Donike

Randall Shafer

Moto 1 Rogelio Buceta Otero

Moto 2 Santiago Amado Suárez

Moto 3 Rubén Quero Castro

Moto 4 Cosino Damiano Patruno

Crono

M^a José Calvo Blanco

Adjunto Crono

José Carlos Blázquez Sánchez

Juez de Llegada

José Pascual Pitarch

Juez adjunto de Llegada / moto

Jokin Bilbao Mazaga

Juez VAR

Thierry Diederer

Control Médico

Patrick Burget

Jorge González Pena

Steve Smales

Philippe Querque

Bernardo Sánchez Peñarrubia

José Manuel Díez Lorenzana

GUARDIA CIVIL

Comandante

Óscar Rúa Barja

Jefe de la Unidad de Movilidad y Seguridad Vial

Capitán

Manuel Martín Jorge

2º Jefe Unidad de Movilidad y Seguridad Vial

Teniente

Juan Antonio Vélez Álvarez

Oficial de Enlace con los Medios de Comunicación Social

Teniente

Joaquín García Ruiz

Oficial de Salidas y Metas

Capitán

Jorge Sánchez Pérez

Piloto Jefe de la Unidad de Helicópteros

Capitán

José Alberto Cejudo Balderas

Piloto Helicópteros

Teniente

Sergio Serrano Ríos

Oficial jefe de la UBAD de la ARS

AGENDA SALIDA OFICIAL

OFICINA PERMANENTE Y SALA DE PRENSA

Complejo Deportivo Municipal La Mar Bella
Av. del Litoral, 86-96, 08005 Barcelona

 
HAZ CLIC AQUÍ

AGOSTO
23
MIÉRCOLES

16:00 - 20:00

Horario de apertura para acreditaciones y Oficina Permanente

AGOSTO
24
JUEVES

10:00 - 20:00

Horario de apertura para acreditaciones y Oficina Permanente

10:00 - 22:00

Horario de apertura del Centro de Prensa

20:00 - 21:15

Presentacion de Equipos.

Plaza del Mar- Pg. de Joan de Borbó, 78, 08039 Barcelona

AGOSTO
25
VIERNES

09:00

Reunión Asamblea General de la AIGCP

09:30 - 10:45

Entrega de licencias al jurado técnico y recogida de dorsales

10:00 - 20:00

Horario de apertura para acreditaciones y Oficina Permanente.

Horario de apertura del Centro de Prensa

10:00

Reunión Colegio de Comisarios

11:00

Reunión de equipos con Directores Deportivos,
Dirección General y Colegio de Comisarios

12:00

Reunión medios informativos y, motoristas de organización con
Dirección General y Colegio de Comisarios

13:00

Formación UCI conductores en carrera

16:00

Reunión de patrocinadores y caravana publicitaria

AGOSTO
26
SÁBADO

10:00 - 20:00

Horario de apertura para acreditaciones y Oficina Permanente

12:00 - 23:00

Horario de apertura del Centro de Prensa

OFICINAS PERMANENTES Y SALAS DE PRENSA

ETAPA	DÍA	 OFICINA PERMANENTE	 SALA DE PRENSA
1	Sábado 26 de agosto	Complejo Deportivo Municipal La Mar Bella Av. del Litoral, 86-96, 08005 - Barcelona	Complejo Deportivo Municipal La Mar Bella Av. del Litoral, 86-96, 08005 - Barcelona
2	Domingo 27 de agosto	Complejo Deportivo Municipal La Mar Bella Av. del Litoral, 86-96, 08005 - Barcelona	Complejo Deportivo Municipal La Mar Bella Av. del Litoral, 86-96, 08005 - Barcelona
3	Lunes 28 de agosto	Parking Hotel Yomo Patagonia- Carretera de Comallemple s/n, AD400 - Arinsal (Andorra)	Estación Esquí Pal-Arinsal, Vallnord-Carretera de les Pistes, Edifici Comallemple, AD400 - Arinsal (Andorra)
4	Martes 29 de agosto	Plaza de la UNESCO Via William J. Bryant, 1, 43003 - Tarragona	Diputación de Tarragona Pg. St. Antoni, 100, 43003 - Tarragona
5	Miércoles 30 de agosto	Colegio Público Novenes de Calatrava Carrer Dublín, 4, 12530 - Burriana (Castellón)	Colegio Público Novenes de Calatrava Carrer Dublín, 4, 12530 - Burriana (Castellón)
6	Jueves 31 de agosto	Parking Municipal. C/ de Antonio Campillo, 1, 44421 La Tejería (Teruel)	Carpa Unipublic- Carretera de acceso desde Arcos de las Salinas(Teruel)- 44421 - Arcos de las Salinas (Teruel)
7	Viernes 1 de septiembre	Exterior Centro Polivalente de Oliva C/ de Miquel Martí i Pol, 4M, 46780 - Oliva (Valencia)	Centro Polivalente de Oliva C/ Antonio Mestre Sanchis, 41, 46780 - Oliva (Valencia)
8	Sábado 2 de septiembre	Carrer Riu Vinalopó, 2, 03420 - Castalla (Alicante)	Hotel Xorret del Catí Partida del Catí, s/n, 03420 Castalla (Alicante)
9	Domingo 3 de septiembre	Pabellón Juan Antonio Corbalán. C/ Juegos Olímpicos, s/n, 30400 - Caravaca de la Cruz (Murcia)	Pabellón Juan Antonio Corbalán. C/ Juegos Olímpicos, s/n, 30400 - Caravaca de la Cruz (Murcia)
Descanso	Lunes 4 de septiembre	AC Hotel by Marriott Palacio de Santa Ana. Cam. de la Flecha, S/N, 47197 - Valladolid	
10	Martes 5 de septiembre	Cúpula del Milenio Av. de Miguel Ángel Blanco, 1, 47014 - Valladolid	Cúpula del Milenio Av. de Miguel Ángel Blanco, 1, 47014 - Valladolid
11	Miércoles 6 de septiembre	Parking Polideportivo C/ Maestro Anastasio Gzle, 1, 42150 - Vinuesa (Soria)	Polideportivo C/ Abel Antón, 42150 - Vinuesa (Soria)
12	Jueves 7 de septiembre	Av. de César Augusto, 50004 - Zaragoza	Hotel Palafox Zaragoza C/ del Marqués de Casa Jiménez, s/n, 50004 - Zaragoza
13	Viernes 8 de septiembre	Parking Residence les Horizons- 7 Av. du Tourmalet, 65200 - Bagnères-de-Bigorre (Francia)	Parking Residence les Horizons- 7 Av. du Tourmalet, 65200 - Bagnères-de-Bigorre (Francia)
14	Sábado 9 de septiembre	Aparcamiento público 31417 - Isaba (Navarra)	Centro de Montaña Valle de Roncal. Carretera Isaba-Francia, km.55, NA-137, 31417 - Isaba (Navarra)
15	Domingo 10 de septiembre	Mural berri Txarrak Cam. de Arzanegui, 1, 31870 - Lekunberri (Navarra)	Mural berri Txarrak Cam. de Arzanegui, 1, 31870 - Lekunberri (Navarra)
Descanso	Lunes 11 de septiembre	Hotel Santemar. C/ Joaquín Costa, 28, 39005 Santander (Cantabria)	
16	Martes 12 de septiembre	Parking de tierra. Ctra. La Hermida a Potes, s/n, 39580 - La Hermida (Cantabria)	Hotel Balneario de la Hermida. Ctra. La Hermida a Potes, s/n, 39580 - La Hermida (Cantabria)
17	Miércoles 13 de septiembre	Exterior Polideportivo de Riosa C/ la Mina, s/n, 33160 - La Ara (Asturias)	Polideportivo de Riosa C/ la Mina, s/n, 33160 - La Ara (Asturias)
18	Jueves 14 de septiembre	Parking Centro de Día de Proaza Ctra. General, s/n, 33114 - Proaza (Asturias)	Centro de Día de Proaza Ctra. General, s/n, 33114 - Proaza (Asturias)
19	Viernes 15 de septiembre	Parking Frontón Municipal Av. Puente Blanca, 3, 47420 - Íscar (Valladolid)	Frontón Municipal Av. Puente Blanca, 3, 47420 - Íscar (Valladolid)
20	Sábado 16 de septiembre	Complejo deportivo Juan Antonio Cuadrillero C/ de los Escoriales, 0, 28440 - Guadarrama (Madrid)	Complejo deportivo Juan Antonio Cuadrillero C/ de los Escoriales, 0, 28440 - Guadarrama (Madrid)
21	Domingo 17 de septiembre	P.º del Prado, 3, 28014 - Madrid	Galería de Cristal C/ de Montalbán, 1, 28014 - Madrid



HORARIO OFICINA PERMANENTE
11:00 h - 18:30 h
DÍAS DE DESCANSO: 15:00 h - 18:00 h



HORARIO SALA DE PRENSA
12:00 h - 21:00 h
Excepto Etapa 6 y 14: 13:00 h - 20:30 h



DESCÁRGATE GRATIS LA APLICACIÓN DE LA VUELTA



Available on the
App Store

GET IT ON
Google Play

Presented by

LA VUELTA

PATROCINADOR PRINCIPAL

SKODA

Powered by

LA VUELTA

PARTNER DE TELECOMUNICACIONES

Movistar

ÍNDICE



GENERAL

GENERAL | GÉNÉRAL | GENERAL

ESP
Puerto de montaña
Puntos
Recorrido
Recorrido neutralizado
Ruta alternativa
Sprint intermedio

FRA
Col ou côte
Classement par points
Parcours
Parcours neutralisé
Itinéraire alternatif
Sprint intermédiaire

ENG
<i>Climb</i>
<i>Points</i>
<i>Course</i>
<i>Neutralized course</i>
<i>Off race itinerary</i>
<i>Intermediary sprint</i>

CARRERA | COURSE | RACE

ESP
Acceso sala prensa
Auxiliares equipos
Avituallamiento
Bandera amarilla
Carrera
Categorías puertos de montaña
Combinada
Comienza puerto
Contrarreloj
Equipos
Etapa
General
Montaña
Paso previo

FRA
Accès salle de presse
Assistants d'équipes
Ravitaillement
Passage dangereux
Course
Catégorie des cols
Classement combiné
Début du col
Contre-la-montre
Équipes
Étape
Classement général
Classement de meilleur grimpeur
Premier passage

ENG
<i>Press room access</i>
<i>Team's assistants</i>
<i>Feeding</i>
<i>Yellow flag</i>
<i>Race</i>
<i>Climb categories</i>
<i>Combined classification</i>
<i>Start of the climb</i>
<i>Time trial</i>
<i>Teams</i>
<i>Stage</i>
<i>General classification</i>
<i>Mountain classification</i>
<i>First</i>

SALIDA | DÉPART | START

ESP
Concentración y firma
Control de firmas
Línea de salida
Operaciones de control
Parking dirección
Parking equipos
Parking organización
Parking prensa
Punto de encuentro
Punto Paso Obligatorio
Salida

FRA
Rassemblement de départ et signature
Contrôle des signatures
Ligne de départ
Compte à rebours
Parking direction
Parking équipes
Parking organisation
Parking presse
Village
Point de Passage Obligé
Départ

ENG
<i>Departure gathering and signature</i>
<i>Signature podium</i>
<i>Starting line</i>
<i>Verifications</i>
<i>Directors parking</i>
<i>Teams parking</i>
<i>Staff parking</i>
<i>Press parking</i>
<i>Village</i>
<i>Compulsory Passage Point</i>
<i>Start</i>

META | ARRIVÉE | FINISH LINE

ESP
Acceso meta
Acceso tribuna
Control médico
Desvío coches
Parque Vuelta
Línea de meta
Llegada
Meta
Oficina permanente y sala de prensa
Tribuna
Último kilómetro
Zona técnica

FRA
Accès arrivée
Accès tribunes
Contrôle médical
Dérivation voitures
Parc Vuelta
Ligne d'arrivée
Arrivée
Arrivée
Permanence et salle de presse
Tribune
Dernier kilomètre
Zone technique

ENG
<i>Arrival access</i>
<i>Stand access</i>
<i>Medical control</i>
<i>Car by pass</i>
<i>Parque Vuelta</i>
<i>Finish line</i>
<i>Arrival</i>
<i>Finish line</i>
<i>Organization office and press room</i>
<i>Stand</i>
<i>Last km</i>
<i>Technical area</i>

SEÑALIZACIÓN

ORIENTACIÓN



Salida



Recorrido neutralizado



Carrera



Desvío coches



Permanente / prensa



Permanente



Prensa



Parking permanente / prensa



Parking equipos meta



Parking permanente




Parking prensa

INFORMACIÓN



RESTRICCIONES Y ROTONDAS



Circulación giratoria.
Paso por la izquierda



Circulación giratoria.
Por ambos lados



Circulación giratoria.
Paso por la derecha




Circulación giratoria.
Paso por ambos lados
con giro a la izquierda



Circulación giratoria.
Paso por ambos lados
con giro a la derecha



Circulación giratoria.
Paso por la derecha
con giro a la izquierda



Circulación giratoria.
Paso por la izquierda
con giro a la derecha



Circulación giratoria.
Giro a la izquierda




























Circulación giratoria.
Giro a la derecha



Estrechamiento.
Paso en fila

SIMBOLOGÍA

								
Salida	Meta	Recorrido	Recorrido (Mapa)	Paso Previo	Ruta Alternativa	Desvío de Coches	PPO Salida	Retorno de Vehículos
								
Contrarreloj por Equipos	Contrarreloj Individual	Comienza Puerto	Puerto Cat. Especial	Puerto 1ª Categoría	Puerto 2ª Categoría	Puerto 3ª Categoría	Puerto 4ª Categoría	Puerto Bonificado
								
Sprint Intermedio	Sprint Intermedio Bonificado	Túnel	Bandera Amarilla	Desvío de Coches	Kilómetro 0			
								
Punto Paso Obligatorio Salida	Punto de encuentro	Control de Firmas	Llamada	Acceso Invitados				
								
Punto Paso Obligatorio Meta	Oficina Permanente	Sala de Prensa	Zona Vip	Parking Equipos	Parking Organización	Parking Dirección	Parking Prensa	Parking Invitados
								
3 Últimos km	2 Últimos km	Último km	5 Últimos km	4 Últimos km	3 Últimos km	2 Últimos km	Último km	

ÁREAS DE ACCESO



Acceso Libre



Sala de Prensa



Zona Técnica



Zona de Invitados



Punto de Encuentro

LA VUELTA

FANTASY BY TISSOT

**¿CUÁNTO
SABES DE
CICLISMO?**

**¡DEMUÉSTRALO EN
EL FANTASY OFICIAL
DE LA VUELTA!**

Escanea para jugar



ÍNDICE



GENERAL

EQUIPOS

UCI WORLDTEAMS



AG2R CITROËN TEAM




ALPECIN-DECEUNINCK




ASTANA QAZAQSTAN TEAM




BAHRAIN VICTORIOUS




BORA - HANSGRÖHE




COFIDIS




EF EDUCATION - EASYPOST




GROUPAMA - FDJ




INEOS GRENADIERS




INTERMARCHÉ - CIRCUS - WANTY




JUMBO-VISMA




LIDL - TREK




MOVISTAR TEAM




SOUDAL QUICK-STEP




TEAM ARKEA - SAMSIĆ




TEAM DSM - FIRMENICH




TEAM JAYCO ALULA




UAE TEAM EMIRATES


UCI PROTEAMS



LOTTO DSTNY




TOTALENERGIES




BURGOS - BH




CAJA RURAL-SEGUROS RGA


INVITADOS / WILD CARDS

SEDES
PÁG. 22

RECORRIDO DE ETAPA
PÁG. 25

MAPA SALIDA
PÁG. 26

ALTIMETRÍA
PÁG. 27

HORARIO
PÁG. 28

ÚLTIMOS KM
PÁG. 29

MAPA META
PÁG. 30



©Pajor Pawel/Shutterstock

Monasterio de Montserrat

¿Mar o montaña? Esta pregunta tan recurrente encuentra respuesta para todos los gustos en la provincia de Barcelona. La costa, desde El Garraf al Maresme, nos sumerge de lleno en la cultura marinera mediterránea. Hacia el interior, el paisaje montañoso de El Berguedà o El Bagés reciben a quien busca la tranquilidad rural.

Los productos típicos de las comarcas barcelonesas han convertido a la provincia en un referente gastronómico internacional. De los bosques del Berguedà y Osona nacen las setas que nutren los platos en otoño. De las lonjas de la costa, los productos del Mediterráneo que enriquecen los platos en cualquier época del año. Y del Penedès, el Pla de Bages y Alella, con sus respectivas Denominaciones de Origen, emergen los vinos y el cava para acompañar cualquiera de las elaboraciones locales.

La provincia barcelonesa es, además, un destino que ofrece a los amantes del deporte un amplio abanico de posibilidades. En bici, las rutas junto al mar invitan a pasear disfrutando las vistas al Mediterráneo. Para los más exigentes, las carreteras de las comarcas del interior ofrecen un reto para las piernas sin dejar de lado la belleza de sus paisajes.

EN LA VUELTA

La provincia de Barcelona cuenta con una amplia experiencia como sede de La Vuelta. Las distintas localidades barcelonesas han acogido un total de 74 salidas de etapa, 76 metas, una salida oficial y hasta 30 etapas se han disputado íntegramente en la provincia.

CICLISMO. El barcelonés Miguel Poblet es uno de los ciclistas españoles más laureados de la historia, con 125 victorias. Ganó dos veces la Milán-San Remo, 3 etapas en el Tour de Francia y otras 3 en La Vuelta, pero sus cifras más abrumadoras son las 20 victorias de etapas en el Giro de Italia y las 33 conseguidas en la Volta a Catalunya, donde también ganó 2 veces la general.

CULTURA. Antonio Gaudí es uno de los barceloneses más ilustres. Considerado como uno de los arquitectos más importantes de la historia, ideó en la Sagrada Familia el máximo exponente

del modernismo catalán, convirtiéndola en un auténtico icono de la ciudad de Barcelona.

DEPORTE. El Circuito de Barcelona-Cataluña, conocido también como Circuito de Montmeló, es uno de los recintos deportivos catalanes más conocidos internacionalmente. El trazado, de 4,6 kilómetros, es escenario habitual del Gran Premio de España de Fórmula 1 y el Gran Premio de Cataluña de MotoGP, y verá al pelotón de La Vuelta 23 trazando sus curvas en la segunda etapa de la carrera.

GASTRONOMÍA. La Mongeta del Ganxe es, junto a los Fesols de Santa Pau, la única legumbre española con denominación de origen protegida. Brillante, con piel ligeramente rugosa y arriñonada, cuenta con un sabor suave y cremoso y forma parte de numerosos platos de la cocina catalana.

EL DATO. Las comarcas de Barcelona cuentan con **100 kilómetros** de frente marítimo.

www.diba.cat

SKODA

Superándonos para que cada kilómetro cuente



Škoda, vehículo oficial de La Vuelta desde hace 12 años.
Y este año, también, patrocinador de la primera
Vuelta Femenina oficial de la historia.

SKODA
We Love Cycling
Únete en [welovecycling.es](https://www.welovecycling.es)

Síguenos en nuestro perfil de
Instagram @skoda_welovecycling_es



LA VUELTA

PATROCINADOR PRINCIPAL

SKODA

ÍNDICE



ETAPA 1

ETAPA 2



EN LA VUELTA

Barcelona ha sido salida de La Vuelta en 50 ocasiones. La salida oficial de La Vuelta 23 será la segunda que acoge la Ciudad Condal tras haber sido sede de la primera etapa en 1962. Además, será la primera vez en el siglo XXI que Barcelona acoga una salida de La Vuelta.

CICLISMO. La Ciudad Condal forma parte del selecto club de ciudades que han sido sede de más de una gran vuelta ciclista. El Tour de Francia ha vivido cuatro salidas y tres metas en la metrópolis catalana, en los años 1957, 1965 y 2009.

CULTURA. El barrio Gótico de Barcelona es una muestra del período de esplendor que vivió la ciudad entre los siglos XIII y XV. Este laberinto de calles invita a perderse y disfrutar de los rincones ocultos del barrio, y encuentra en la Catedral de Santa Eulalia uno de los mayores exponentes del arte gótico catalán.

DEPORTE. Barcelona cuenta con una dilatada experiencia en la organización de eventos deportivos. Más allá de los archiconocidos Juegos Olímpicos de 1992, la ciudad ha acogido eventos como la final de la Champions en 1999, o el Campeonato de Europa de Atletismo, en 2010. En 2024, será la sede de la *America's Cup* de vela.

GASTRONOMÍA. La gastronomía barcelonesa que, como no podía ser de otra forma, cuenta con un marcado carácter mediterráneo, puede presumir de contar con 26 restaurantes con Estrella Michelin que suman 37 insignias.

EL DATO. Cuando se finalice, la Sagrada Familia superará los **170 metros** de altura, convirtiéndose en la Iglesia más alta del mundo.

▶ BARCELONA

- 1.636.193 habitantes
- Provincia de Barcelona
- ajuntament.barcelona.cat



©Kiev.Victor / Shutterstock

Playa del Somorrostro

🍷 BARCELONA

- 1.636.193 habitantes
- Provincia de Barcelona
- ajuntament.barcelona.cat



©Basiczto / Shutterstock

Torres Venecianas y Palacio Nacional de Montjuïc

EN LA VUELTA

La Vuelta ha tenido 54 metas en Barcelona. La ciudad ha sido escenario de seis etapas contrarreloj, cuatro de ellas en modalidad individual y dos por equipos. En ambas contrarrelojes por equipos ganó el combinado de Francia, antes de que se estableciera definitivamente la competición por marcas comerciales.

CICLISMO. Barcelona ha acogido en dos ocasiones el Campeonato del Mundo de Ciclismo en Ruta. En 1973, el italiano Felice Gimondi consiguió la victoria, con el español Luis Ocaña logrado el bronce. En 1984, fue el belga Claude Criquelion quien obtuvo la medalla de oro.

CULTURA. Las Ramblas son uno de los centros neurálgicos de la ciudad. Conectando la Plaza de Cataluña con el Passeig de Colom, este eje suele mostrarse bastante concurrido, con un ambiente colorido gracias a los diversos puestos de flores.

DEPORTE. Pau Gasol es una de las grandes figuras del deporte barcelonés. Comenzó su carrera en la sección de baloncesto del F.C. Barcelona antes de poner rumbo a la NBA y convertirse en el mejor jugador español de la historia.

GASTRONOMÍA. El Mercado de la Boquería o de San José es, probablemente, uno de los más conocidos del mundo. Sus más de 300 puestos ofrecen al visitante productos frescos locales, convirtiéndolo en un atractivo para barceloneses y foráneos.

EL DATO. La antorcha olímpica de Barcelona 92 pasó por la mano de más de **9500 portadores**.

Sábado 26 de agosto

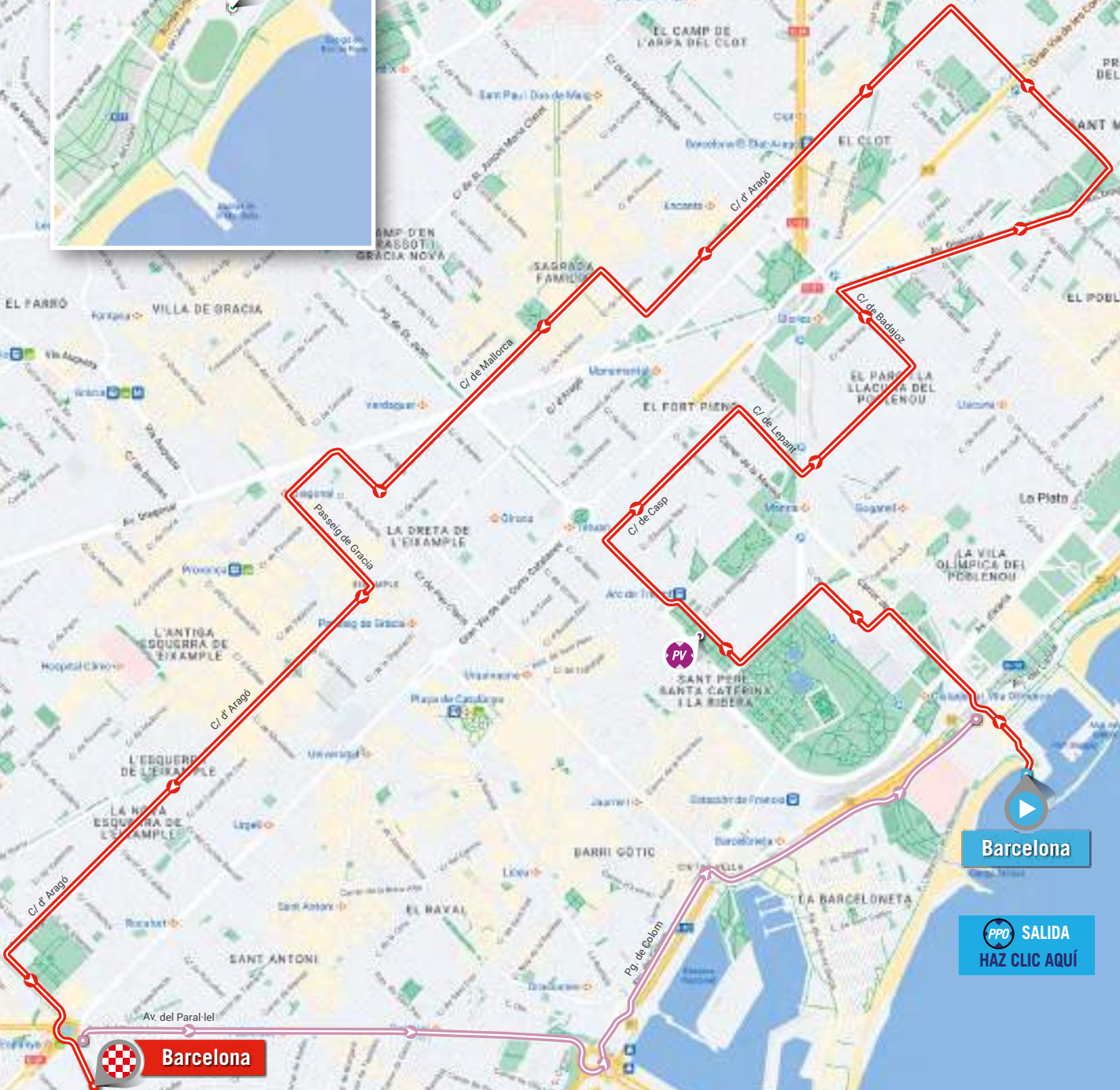
14,8 km

BARCELONA

1
ETAPA

BARCELONA

CONTRARRELOJ POR EQUIPOS



Barcelona

PPD SALIDA
HAZ CLIC AQUÍ

Barcelona

PPD META
HAZ CLIC AQUÍ

25

Retorno de vehículos



ÍNDICE



ETAPA 1

ETAPA 2



Sábado 26 de agosto

14,8 km

ACCESO Y SALIDA

1
ETAPA

BARCELONA

ACCESO ZONA SALIDA

CONTRARRELOJ POR EQUIPOS


CÓMO LLEGAR

Dirígete hacia el sur en Av. Meridiana/C-33 hacia Pl. del Dr. Serrat. Gira a la derecha hacia C/ d'Aragó (indicaciones para Av. Meridiana/ C/ d'Aragó/Centre Ciutat/Port/Aeroport).

- 1 Gira a la izquierda hacia C/ de los Castillejos, continúa recto hacia C/ de Pamplona.
- 2 Gira a la izquierda hacia C/ del Dr. Trueta.
- 3 Gira a la derecha hacia C/ d'Àvila, continúa por C/ de Joan Oliver.

SALIDA

- LÍNEA DE SALIDA**
Port Olímpic
- PUNTO DE ENCUENTRO**
Carrer de la Marina, 7-1
- PARKING PRENSA**
- PUNTO PASO OBLIGATORIO**
Carrer de Salvador Espriu, 101
LAT 41°23'32.2"N
LONG 2°12'05.8"E
- PARKING EQUIPOS**
- PARKING INVITADOS**
- ACCESO INVITADOS**
- PARKING ORGANIZACIÓN**
- PARKING DIRECCIÓN**



26

ÍNDICE



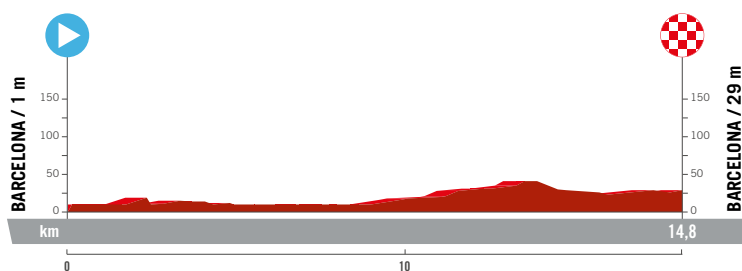
ETAPA 1

ETAPA 2



ALTIMETRÍA

ETAPA 1
SÁBADO 26 DE AGOSTO



ALTITUD MÁX.: 41 m | Ascenso: 98 m



27

ÍNDICE



ETAPA 1

ETAPA 2



CONTRARRELOJ POR EQUIPOS

KILÓMETROS					HORARIO PREVISTO	
A RECORRER	RECORRIDOS	TR	ITINERARIO	CARAVANA	PRIMER EQUIPO	ÚLTIMO EQUIPO
PROVINCIA DE BARCELONA						
14,8	0,0		 Rampa de salida Playa del Somorrostro	18:05	19:05	20:29
14,6	0,2	SN	C/ de la Marina	18:06	19:05	20:29
14,4	0,4		Plaça dels Voluntaris Olímpics (Costa Besòs)	18:07	19:05	20:29
13,9	0,9		Giro izda. C/ Ramon Turró	18:08	19:05	20:29
13,8	1,0		Giro dcha. C/ de Sardanya (<i>sentido contrario</i>)	18:10	19:06	20:30
13,5	1,3		Giro izda. C/ de Pujades (<i>sentido contrario</i>)	18:12	19:06	20:30
12,9	1,9		Paseo de Lluís Companys	18:14	19:07	20:31
12,5	2,3		Giro izda., dcha. Paseo de Sant Joan	18:15	19:07	20:31
12,1	2,7		Giro dcha. C/ Casp	18:16	19:07	20:31
11,3	3,5		Giro dcha. C/ Lepant	18:18	19:08	20:32
10,9	3,9		Giro izda. C/ de Sancho d'Avila	18:20	19:09	20:33
10,3	4,5		Giro izda. C/ de Badajoz	18:22	19:09	20:33
9,8	5,0		Giro dcha. Av. Diagonal	18:24	19:10	20:34
8,7	6,1		Giro izda. C/ de Cristòfol de Moura	18:25	19:11	20:35
8,5	6,3		Giro izda. C/ Bac de Roda	18:27	19:11	20:35
7,5	7,3		Giro izda. C/ d'Aragó	18:30	19:12	20:36
5,7	9,1		Giro dcha. C/ Lepant (<i>sentido contrario</i>)	18:31	19:14	20:38
5,4	9,4		Giro izda. C/ de Mallorca	18:32	19:15	20:39
4,6	10,2		Plaça de Mossén Jacint Verdaguer	18:34	19:16	20:40
4,0	10,8		Giro dcha. C/ Roger de Llúria	18:35	19:16	20:40
3,8	11,0	SN	Giro izda. C/ de Rosello	18:35	19:17	20:41
3,5	11,3		Giro izda. Paseo de Gracia	18:36	19:17	20:41
3,0	11,8	SN	Giro dcha. C/ d'Aragó	18:37	19:17	20:41
0,7	14,1		Giro izda. C/ Tarragona	18:38	19:20	20:44
0,3	14,5		Rotonda Plaça de España	18:38	19:20	20:44
0,0	14,8		 BARCELONA. META	18:40	19:21	20:45

OBSERVACIONES

Los 22 equipos saldrán a intervalos de 4 minutos.

ACCESO Y META

1 ETAPA

BARCELONA

ACCESO ZONA META

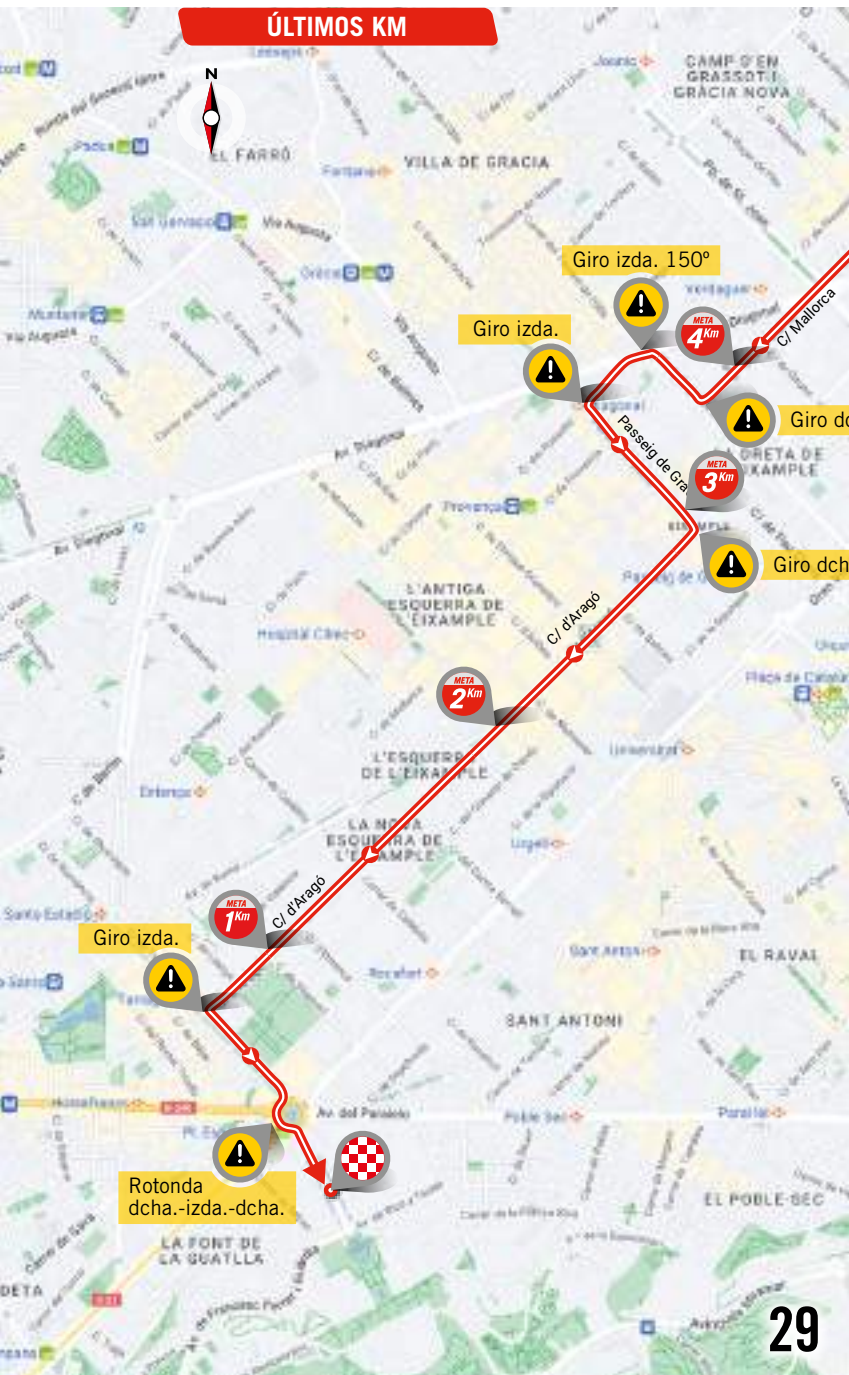
CONTRARRELOJ POR EQUIPOS

CÓMO LLEGAR

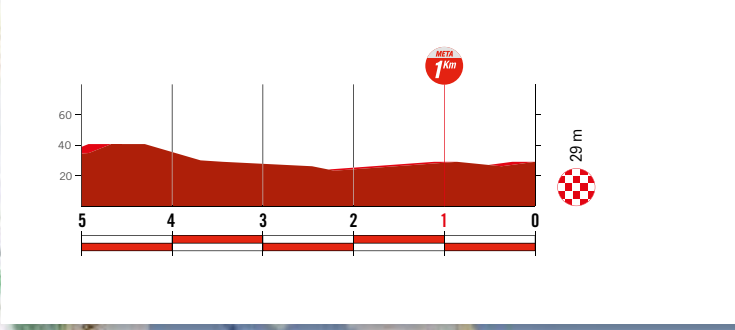
Dirigete hacia el Suroeste en Carrer de la Marina hacia Passeig Marítim del Port Olímpic. En Pl. dels Voluntaris Olímpics, toma la tercera salida hacia Carrer de Salvador Espriu. Incorporate a Ronda Litoral/B-10 por el ramal de la izquierda en dirección Llobregat.

- 1 Toma la salida 21 hacia Ciutat Vella.
- 2 En la rotonda, toma la primera salida en dirección Av. del Paral·lel.

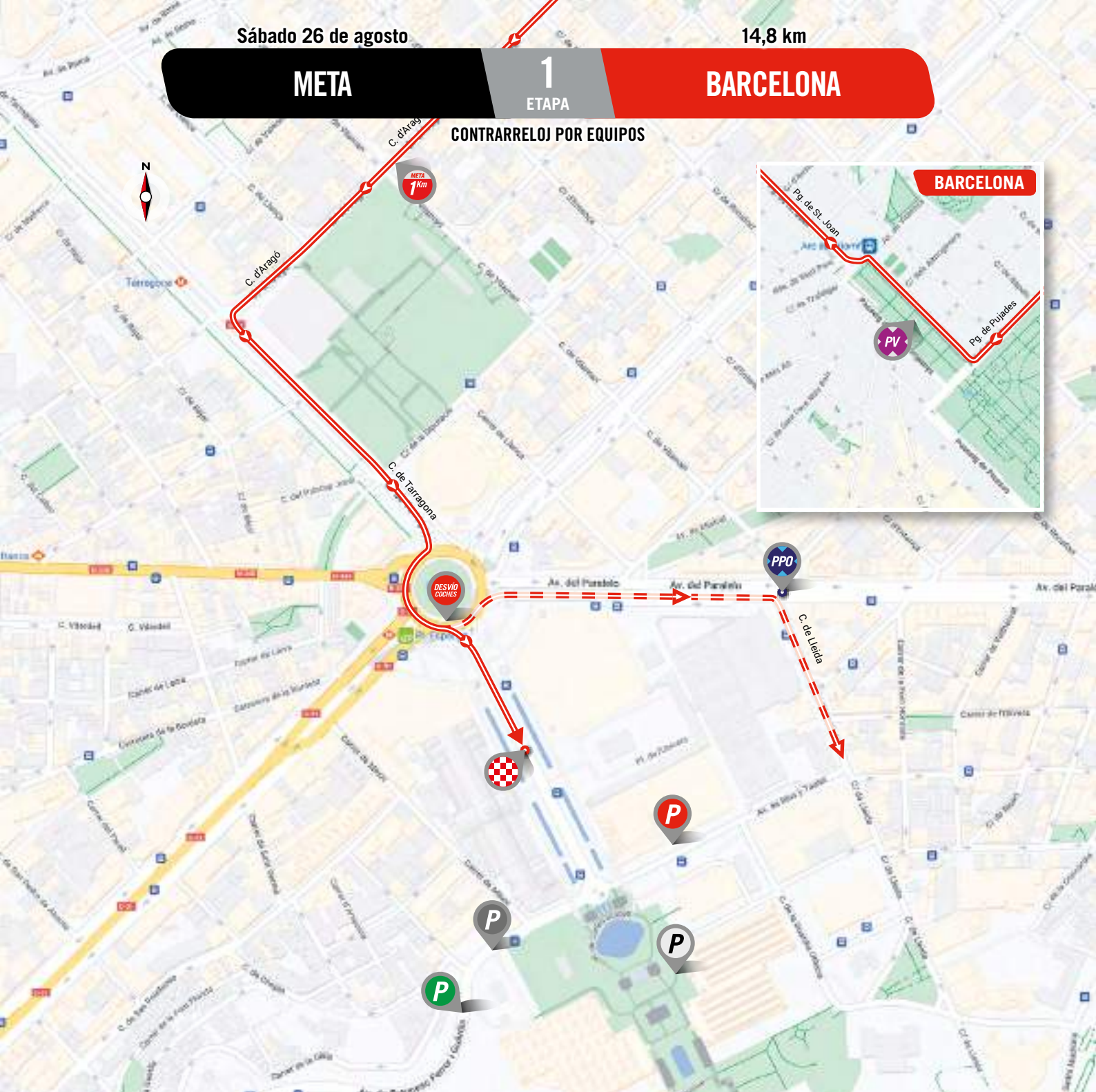
ÚLTIMOS KM



ALTIMETRÍA 5 ÚLTIMOS KM



CONTRARRELOJ POR EQUIPOS



LÍNEA DE META
Av. de la Reina María Cristina, s/n

PUNTO PASO OBLIGATORIO
Av. del Paral·lelo, 179
Lat 41°22'30.1"N
Long 2°09'14.5"E

DESVIÓ DE COCHES
Av. del Paral·lelo, 1319

LLEGADA ÚLTIMO KM
Recta 250 m, giro izda. 90°, recta 350 m, rotonda por la dcha. y recta de 250 m

O. PERMANENTE
Complejo Deportivo Municipal La Mar Bella - Av. del Litoral, 86-96

SALA PRENSA
Complejo Deportivo Municipal La Mar Bella - Av. del Litoral, 86-96

DISTANCIA A META
7,8 km

PARKING EQUIPOS
Av. de Rius y Taulet, 15

DISTANCIA A META
300 m

PARKING ORGANIZACIÓN

PARKING PRENSA

PARKING INVITADOS

PARQUE VUELTA
Passeig de Lluís Companys, 7
De 16:00 a 20:00 h

SEDES
PÁG. 33

RECORRIDO DE ETAPA
PÁG. 34

MAPA SALIDA
PÁG. 35

ALTIMETRÍA
PÁG. 36


HORARIO
PÁG. 37

ÚLTIMOS KM
PÁG. 40

MAPA META
PÁG. 41



OPERADOR
LOGÍSTICO
OFICIAL
DE LA
VUELTA
CICLISTA



ETAPA 1

ÍNDICE



ETAPA 2

ETAPA 3



EN LA VUELTA

Mataró será por primera vez salida de La Vuelta en 2023. Este municipio de la costa catalana será la primera sede inédita de La Vuelta 23, que tendrá 20 sedes inéditas a lo largo de su 78ª edición.

CICLISMO. La localidad catalana, que debutará como sede en la ronda española, sí que cuenta con experiencia como sede de la Volta Ciclista a Catalunya. El último ganador en sus calles fue el tricampeón del mundo Peter Sagan.

CULTURA. La Nau Gaudí está considerada como la primera obra construida de Gaudí y está declarada como Bien Cultural de Interés Nacional. Los arcos parabólicos de su estructura se convertirían en uno de los elementos más reconocibles de la arquitectura gaudiniana.

DEPORTE. EL CN Mataró puede presumir de contar con un equipo en la primera división del waterpolo español, tanto masculino como femenino. En el caso de las mujeres, consiguieron ganar la liga en la temporada 2019-2020, además de la Copa de la Reina (2019 y 2022) y la Supercopa de España (2019 y 2021).

GASTRONOMÍA. Uno de los platos más representativos de la gastronomía mataronense es el Plat de Mataró. Esta elaboración, un guiso de guisantes con sepia y patata, cuenta con unas jornadas gastronómicas celebradas en torno a él durante la primavera.

EL DATO. Más de **2000 piezas** pictóricas y escultóricas forman la Colección Bassat, localizada en la Nau Gaudí.

▶ MATARÓ

- 129.120 habitantes
- Provincia de Barcelona
- www.mataro.cat | www.diba.cat



©Pere Rubi / Shutterstock

Playa de Mataró

🏠 BARCELONA

- 1.636.193 habitantes
- Provincia de Barcelona
- ajuntament.barcelona.cat



©Marchello74 / Shutterstock

Vista aérea del Anillo Olímpico de Montjuïc

EN LA VUELTA

De las 54 veces que La Vuelta ha llegado a Barcelona, 48 han sido en etapas en línea. La última vez fue en 2012, en un final que tuvo como protagonista al Alto de Montjuïc y donde se impuso el belga Philippe Gilbert por delante del ciclista local Joaquim Rodríguez.

CICLISMO. Barcelona es el escenario habitual de la etapa final de la Volta a Catalunya. La centenaria ronda catalana acostumbra a vivir en la tradicional subida a Montjuïc el fin de fiesta de su semana de competición.

CULTURA. La Sagrada Familia es el gran exponente de la obra de Antoni Gaudí. El arquitecto catalán es artífice de varios de los edificios más emblemáticos de la Ciudad Condal, como la Casa Batlló o la Casa Milà, conocida popularmente como La Pedrera.

DEPORTE. Los Juegos Olímpicos de Barcelona 1992 marcaron un hito histórico en la historia deportiva de Barcelona y del país. Además de influir en la cultura deportiva barcelonesa, los Juegos dejaron un legado a la ciudad en forma de infraestructuras como el Estadio Olímpico o el Palau Sant Jordi, utilizadas posteriormente por clubes deportivos.

GASTRONOMÍA. Barcelona es uno de los centros de la alta cocina en el mundo. Sus cocinas han visto actuar las manos de grandes chefs como Ferran Adrià, Santi Santamaria, Joan Roca o Carme Ruscalleda, que encontraban en la ciudad y su producto un escenario un gran banco de pruebas para sus innovadoras recetas.

EL DATO. Dentro de la Sagrada Familia existe un cuadro mágico de cuatro por cuatro casillas, donde todas las combinaciones verticales, horizontales o diagonales suman **33**, la edad con la que murió Jesucristo.

Domingo 27 de agosto

181,8 km

MATARÓ

2
ETAPA

BARCELONA



Sant Fruitós de Bages
 Manresa
 Talamanca
 Coll d'Estenalles 2ª
 Marganell
 Castellbell i Vilar
 Olesa de Montserrat
 Sant Andreu de la Barca
 Molins de Rei
 Sant Feliú de Llobregat
 Hospitalet de Llobregat
 Cornellá de Llobregat

Palau-solità i Plegamans
 Sabadell
 Montmeló
 Coll de Sant Bartomeu 3ª
 Alto del Castell de Montjuïc 3ª B
 Barcelona



BARCELONA

Mataró

PPD SALIDA
HAZ CLIC AQUÍ

PPD META
HAZ CLIC AQUÍ



BARCELONA



BARCELONA

Barcelona

Alto del Castell de Montjuïc 3ª B

Parada Técnica de la Caravana

34

Cruce de Carrera con Recorrido Alternativo



ETAPA 1

ÍNDICE



ETAPA 2

ETAPA 3



ACCESO Y SALIDA

2
ETAPA

MATARÓ

ACCESO ZONA SALIDA

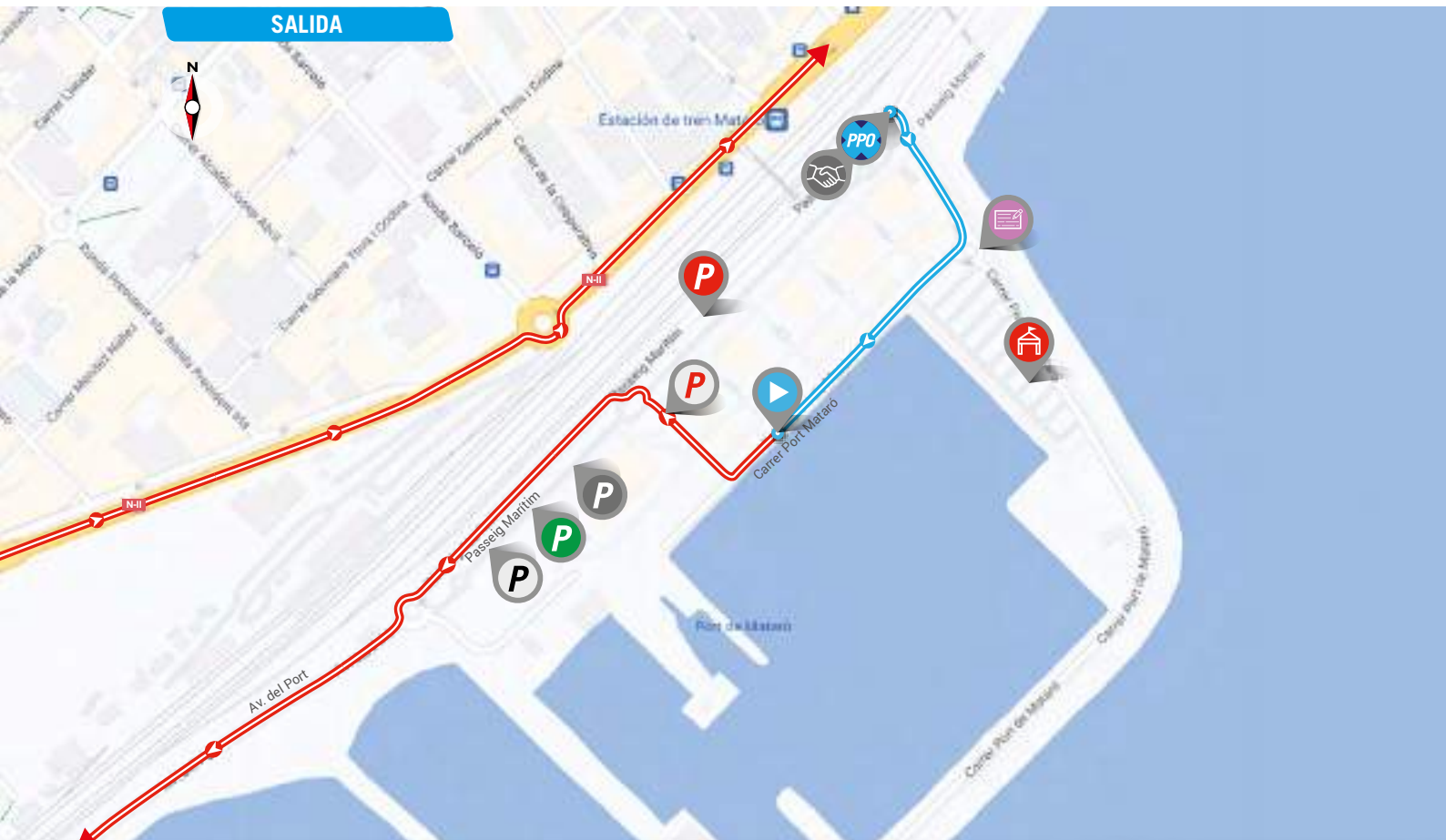
CÓMO LLEGAR

- 1 Sigue por C-31. Toma C-32 hacia Carrer d'Ernest Lluch en Mataró.
- 2 Incorporárate a C-32.
- 3 Toma la salida 95 hacia Mataró S.
- 4 Mantente a la izquierda para continuar por C-31D.
- 5 Toma Pas d'Ernest Lluch, Av. del Port y Passeig Marítim hasta tu destino.
- 6 En la rotonda, toma la segunda salida en dirección Carrer d'Ernest Lluch.
- 7 Gira ligeramente a la izquierda hacia Pas d'Ernest Lluch, continúa por Av. del Port.
- 8 En la rotonda, toma la tercera salida en dirección Passeig Marítim.

EL MASNOU



SALIDA



LÍNEA DE SALIDA
Carrer Port de Mataró

PUNTO DE ENCUENTRO
Parking - Carrer Port de Mataró, 1

PARKING EQUIPOS

PARKING PRENSA

PUNTO PASO OBLIGATORIO
Eixample
LAT 41°32'00.5"N
LONG 2°26'47.9"E

CONTROL DE FIRMAS
Parking - Carrer Port de Mataró
De 11:35 a 12:35 h.

DISTANCIA
400 m

PARKING INVITADOS

ACCESO INVITADOS

LLAMADA
A las 12:40 h.

PARKING ORGANIZACIÓN

PARKING DIRECCIÓN

SALIDA NEUTRALIZADA

Passeig Marítim, Av. del Port, Av. d'Ernest Lluch, Av. del Maresme, N-2, Ronda Cervantes, Ronda d'Alfons X el Savi, Plaça d'Espanya, Camí de la Ceganta, Plaça de Granollers, Av. de Josep Puig i Cadafalch, C/ Sierra Yeguas, C-1415c, ctra. de Argentina.
Total 10,5 km


SALIDA LANZADA

Por la C-1415c dirección Granollers, Órrius a la altura marquesina bus



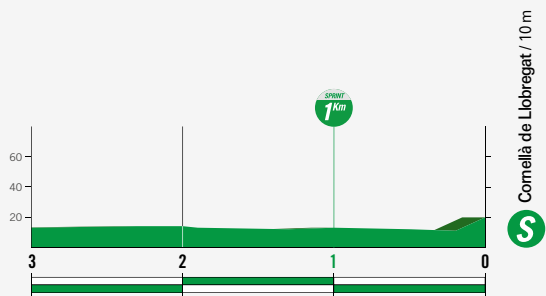
ALTIMETRÍA

ETAPA 2
DOMINGO 27 DE AGOSTO

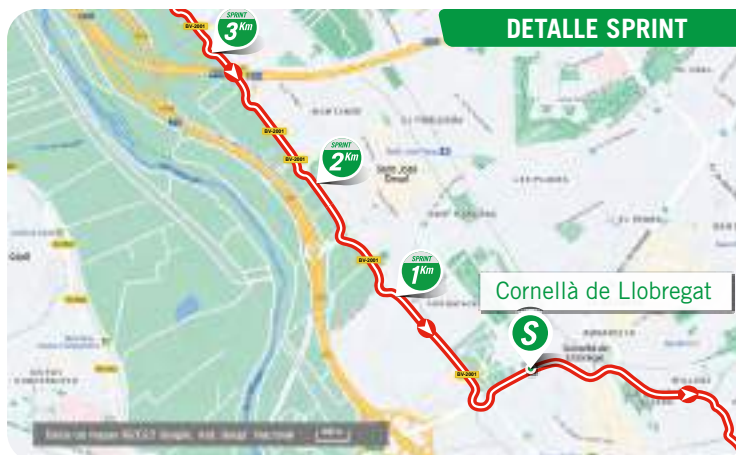


ALTITUD MÁX.: 870 m | Ascenso: 2.630 m

ALTIMETRÍA SPRINT



DETALLE SPRINT



36



ETAPA 1

ÍNDICE



ETAPA 2

ETAPA 3



KILÓMETROS				HORARIO PREVISTO			
A RECORRER	RECORRIDOS	TR	ITINERARIO	CARAVANA	40 km/h	42 km/h	44 km/h
PROVINCIA DE BARCELONA							
			Mataró. Salida neutralizada Passeig Marítim, Av. del Port, Av. d'Ernest Lluch, Av. del Maresme, N-2, Ronda Cervantes, Ronda d'Alfons X el Savi, Plaça d'Espanya, Camí de la Ceganta, Plaça de Granollers, Av. de Josep Puig i Cadafalch, C/ Sierra Yeguas, C-1415c, ctra. de Argentona.	10:45	12:45	12:45	12:45
181,8	0,0	C-1415c	Salida lanzada por la C-1415c dirección Granollers, Órrius a la altura marquesina bus	11:11	13:11	13:11	13:11
180,8	1,0	BV-5106	Rotonda izda. dirección Órrius por la BV-5106. Comienza Puerto	11:12	13:12	13:12	13:12
176,8	5,0		Órrius	11:18	13:18	13:18	13:17
174,2	7,6		COLL DE SANT BARTOMEU	11:21	13:22	13:21	13:21
170,8	11,0	BV-5001	La Roca del Vallés. Giro izda. dirección Vilanova del Vallés (Barcelona)	11:26	13:27	13:26	13:26
165,8	16,0		Vilanova del Vallés (<i>resaltos, rotondas, isletas centrales</i>)	11:33	13:35	13:33	13:32
163,5	18,3		Montornés del Vallés (<i>isletas centrales, resaltos</i>)	11:37	13:38	13:37	13:35
161,8	20,0	BV-5156	Giro dcha. dirección Montmeló	11:39	13:41	13:39	13:38
161,1	20,7	BV-5003	Montmeló. Rambla de Pompeu Fabra	11:40	13:42	13:40	13:39
158,8	23,0		Rotonda izda. dirección Circuit de Catalunya	11:43	13:45	13:43	13:42
158,2	23,6	SN	<i>Entrada Circuit de Catalunya</i>	11:44	13:46	13:44	13:43
154,5	27,3	C-35	<i>Salida Circuit de Catalunya (paso controles acceso)</i>	11:50	13:51	13:50	13:48
152,1	29,7	C-155	Parets del Vallés. Giro dcha., izda., rotonda	11:53	13:55	13:53	13:51
146,8	35,0		Palau-solità i Plegamans	12:01	14:03	14:01	13:58
144,0	37,8		Polinyà	12:05	14:07	14:05	14:02
138,2	43,6	BV-1248	Sabadell. C/ de Vilarrúbias, Ronda Zamenhof, Av. de la Concordia, Av. Matadepera	12:13	14:16	14:13	14:10
129,5	52,3	BV-1248	Giro izda., dcha. dirección Matadepera	12:40	14:29	14:25	14:22
128,9	52,9	BV-1275	Matadepera. Av. Mast Sot, Paseo Matadepera	12:41	14:30	14:26	14:23
127,6	54,2	BV-1221	Rotonda dcha. dirección Mura. Comienza Puerto	12:43	14:32	14:28	14:24
115,5	66,3		COLL D'ESTENALLES	13:00	14:50	14:45	14:41
106,3	75,5		Talamanca	13:13	15:04	14:58	14:53
96,4	85,4		Navarclés (<i>resaltos, rotondas, setos centrales</i>)	13:28	15:19	15:13	15:07
94,6	87,2	N-141c	Rotonda izda. dirección Manresa	13:30	15:21	15:15	15:09
92,3	89,5		Sant Fruitós de Bages	13:33	15:25	15:18	15:13
89,9	91,9	C-16	Incorporación a la C-16, salida a la dcha. dirección Manresa	13:37	15:28	15:22	15:16
88,0	93,8		Manresa. Ctra. de Vic, Muralla del Carme, Muralla de Sant Doménec, giro izda., dcha., dirección Sant Salvador de Guardiola	13:40	15:31	15:25	15:18
82,8	99,0	C-37c	Salelles	14:02	15:39	15:32	15:26
80,3	101,5		Sant Salvador de Guardiola (ext.)	14:06	15:43	15:36	15:29
77,2	104,6	BV-1123	Giro izda. dirección Marganell	14:10	15:47	15:40	15:33
73,1	108,7		Marganell (<i>resaltos en descenso</i>)	14:16	15:54	15:46	15:39
65,7	116,1	BP-1121 C-58	Castellbell i Vilar. BP-1121, giro izda. dirección Tarrasa incorporación C-58	14:26	16:05	15:56	15:49
54,8	127,0	BV-1211	Giro dcha. dirección Olesa de Montserrat	14:42	16:21	16:12	16:04
48,0	133,8	BV-1201	Olesa de Monserat. Giro izda.	14:52	16:31	16:22	16:13
39,2	142,6	C-243c	Giro dcha. dirección Martorell por la C-243c y N-Ila	15:04	16:44	16:34	16:25

DISTANCIA SALIDA NEUTRALIZADA
SALIDA LANZADA

10,5 km

PUERTOS DE MONTAÑA

- COLL DE SANT BARTOMEU**
Km 7,6. Desnivel 297 m. Ascenso 6,6 km. Porcentaje 4,5%
- COLL D'ESTENALLES**
Km 66,3. Desnivel 472 m. Ascenso 12,1 km. Porcentaje 3,9%
- ALTO DEL CASTELL DE MONTJUÍC**
Km 178,2. Desnivel 85 m. Ascenso 0,9 km. Porcentaje 9,4%

SPRINT INTERMEDIO

CORNELLÀ DE LLOBREGAT Km 163

PARADA TÉCNICA CARAVANA

- SABADELL**
Km 43,6. Salida 12:28 h.
- MANRESA**
Km 93,8. Salida 13:55 h.
- SANT FELIÚ DE LLOBREGAT**
Km 157,6. Salida 15:41 h.
- HOSPITALET DE LLOBREGAT**
Km 166,8. Salida 16:09 h.

RECORRIDO ALTERNATIVO

- Toma Av. del Port y Pas d'Ernest Lluch hacia C-31D.
- Toma C-32 y C-31 hacia B-10 en Barcelona.
- Toma B-10 hacia C/ de la Mare de Déu de Port. Toma la salida 13 desde B-10.
- Sigue por C/ de la Mare de Déu de Port. Toma Passeig Olímpic hacia Av. de l'Estadi.

DISTANCIA TOTAL
38,1 km

[CLICK AQUÍ](#)
RECORRIDO ALT.

Continúa en pág. 39





CARREFOUR CON LA VUELTA **SOMOS EQUIPO**



**LLEVAMOS ONCE AÑOS
PEDALEANDO JUNTOS**

PORQUE SABEMOS LO QUE ES EL ESFUERZO,
EL TRABAJO EN EQUIPO, LA SOSTENIBILIDAD
Y, SOBRE TODO, LA PASIÓN POR DARLO TODO.

Y ES QUE HABÍA QUE DECIRLO.
**POR ESO, CARREFOUR CON LA VUELTA
SOMOS EQUIPO.**

JUNTOS DESDE EL PRIMER DÍA
#CARREFOURCONLAVUELTA



ETAPA 1

ÍNDICE



ETAPA 2

ETAPA 3



KILÓMETROS			ITINERARIO	HORARIO PREVISTO			
A RECORRER	RECORRIDOS	TR		CARAVANA	40 km/h	42 km/h	44 km/h
▲ Viene de pág. 37							
34,8	147,0	N-lla	San Andreu de la Barca	15:11	16:51	16:41	16:31
31,3	150,5		Pallejá	15:16	16:56	16:46	16:36
27,4	154,4	N-340	Molins de Rei. Av. Barcelona	15:21	17:02	16:51	16:41
24,2	157,6		Sant Feliú de Llobregat. C/ Ramón y Cajal, C/ del Pla	15:26	17:07	16:56	16:45
20,8	161,0		Sant Joan Despí	15:46	17:12	17:01	16:50
18,8	163,0	S	CORNELLÀ DE LLOBREGAT. Av. del Alps, Av. de la Fama, Av. del Maresme	15:48	17:15	17:03	16:53
15,0	166,8		Hospitalet de Llobregat. Passeig dels Ferrocarrils Catalans, Av. del Carrilet, rotonda dcha. Rambla de la Marina	15:54	17:21	17:09	16:58
13,0	168,8		Incorporación C-31	16:12	17:24	17:12	17:01
12,4	169,4		Entrada en Barcelona, Av. Gran Via d'Hospitalet, C-31, Plaça d'Espanya, Av. de la Reina María Cristina, Circuito de Montjuïc	16:13	17:25	17:13	17:02
4,5	177,3		Comienza Puerto	16:24	17:36	17:24	17:12
3,6	178,2	B	ALTO DEL CASTELL DE MONTJUÏC B	16:25	17:38	17:25	17:14
0,0	181,8		BARCELONA. META	16:45	17:43	17:30	17:18

**DISTANCIA SALIDA NEUTRALIZADA
SALIDA LANZADA**

10,5 km

PUERTOS DE MONTAÑA
**COLL DE SANT BARTOMEU**

Km 7,6. Desnivel 297 m.
Ascenso 6,6 km. Porcentaje 4,5%

**COLL D'ESTENALLES**

Km 66,3. Desnivel 472 m.
Ascenso 12,1 km. Porcentaje 3,9%

**ALTO DEL CASTELL DE MONTJUÏC**

Km 178,2. Desnivel 85 m.
Ascenso 0,9 km. Porcentaje 9,4%

S **SPRINT INTERMEDIO**
CORNELLÀ DE LLOBREGAT Km 163

PARADA TÉCNICA CARAVANA
SABADELL
Km 43,6. Salida 12:28 h.
MANRESA
Km 93,8. Salida 13:55 h.
SANT FELIÚ DE LLOBREGAT
Km 157,6. Salida 15:41 h.
HOSPITALET DE LLOBREGAT
Km 166,8. Salida 16:09 h.

RECORRIDO ALTERNATIVO

Toma Av. del Port y Pas d'Ernest Lluch hacia **C-31D**.

Toma **C-32** y **C-31** hacia **B-10** en Barcelona.

Toma **B-10** hacia C/ de la Mare de Déu de Port. Toma la salida 13 desde **B-10**.

Sigue por C/ de la Mare de Déu de Port. Toma Passeig Olímpic hacia Av. de l'Estadi.

DISTANCIA TOTAL

38,1 km

[CLICK AQUÍ
RECORRIDO ALT.](#)

ACCESO Y META

2
ETAPA

BARCELONA

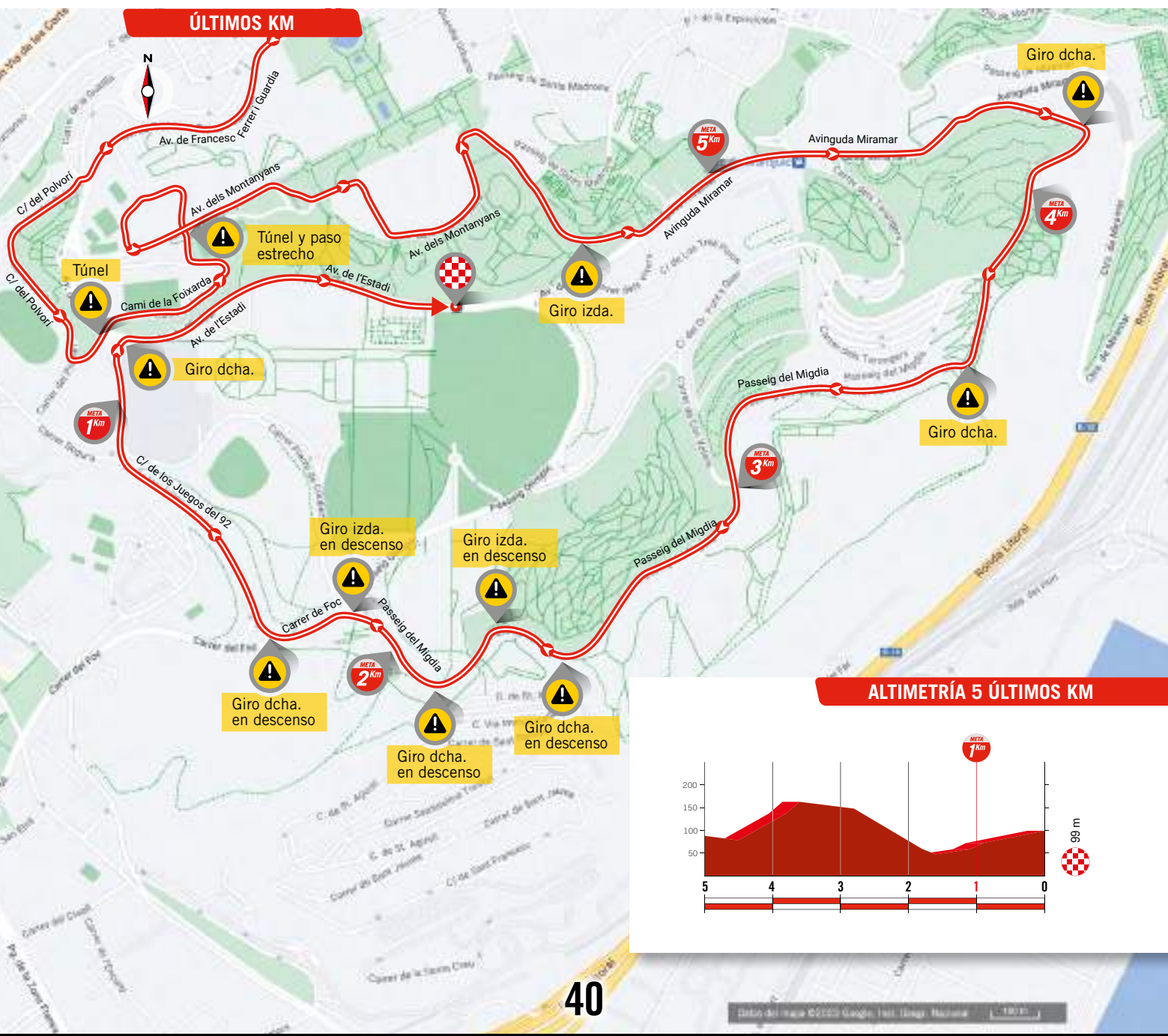
ACCESO ZONA META

CÓMO LLEGAR

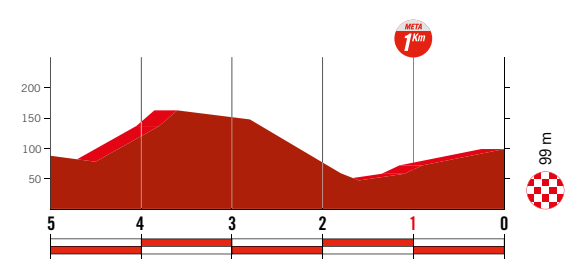
Sigue por **C-31D**. Toma **C-32**, **C-31** y **B-10** hacia C/ de la Mare de Déu de Port en Barcelona.

Toma la salida 13 desde **B-10**. Sigue por C/ de la Mare de Déu de Port y Carrer del Segura hasta C/ Jocs del 92.

ÚLTIMOS KM



ALTIMETRÍA 5 ÚLTIMOS KM



40



ETAPA 1

ÍNDICE



ETAPA 2

ETAPA 3



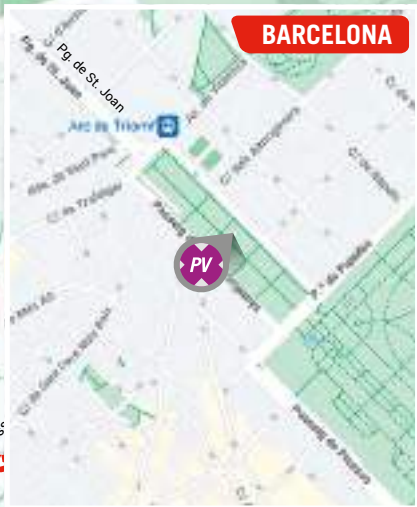
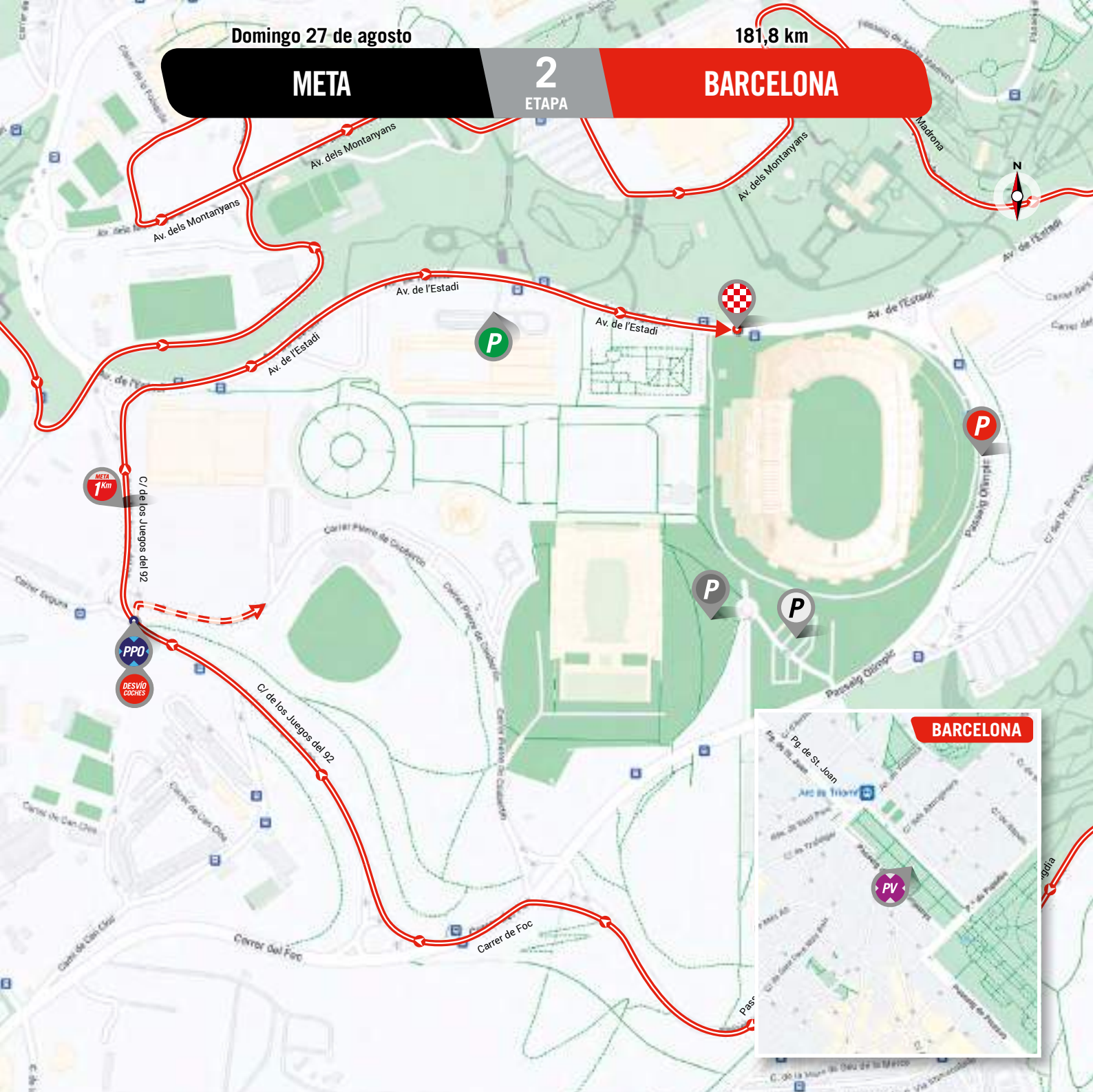
Domingo 27 de agosto

181,8 km

META

2
ETAPA

BARCELONA



LÍNEA DE META
Av. de l'Estadi, 69, B

PUNTO PASO OBLIGATORIO
C/ de los Juegos del 92, 12
Lat 41°21'47.6"N
Long 2°08'46.3"E

DESVÍO DE COCHES
C/ de los Juegos del 92, 12

LLEGADA ÚLTIMO KM
Recta de 100 m, giro a la dcha.,
ligera curva izda. dcha. y recta de
300 m todo en ligera subida
del 2% 3%

O. PERMANENTE
Complejo Deportivo Municipal La
Mar Bella - Av. del Litoral, 86-96

SALA PRENSA
Complejo Deportivo Municipal La
Mar Bella - Av. del Litoral, 86-96

DISTANCIA A META
10,8 km

PARKING EQUIPOS
Passeig Olímpic, 16

DISTANCIA A META
230 km

PARKING ORGANIZACIÓN

PARKING PRENSA

PARKING INVITADOS

PARQUE VUELTA
Passeig de Lluís Companys, 7
De 16:00 a 20:00 h



SEDES
PÁG. 44

RECORRIDO DE ETAPA
PÁG. 47

MAPA SALIDA
PÁG. 48

ALTIMETRÍA
PÁG. 49

HORARIO
PÁG. 51

ÚLTIMOS KM
PÁG. 52

MAPA META
PÁG. 53

Con Plenitude, conviértete en protagonista del cambio.



**¡Impulsamos la pasión por el ciclismo y el
compromiso por un futuro más sostenible!**

Con soluciones de autoconsumo y electricidad 100%
verde para el hogar, Plenitude ya forma parte de la vida
de 10 millones de clientes en toda Europa.

Somos la energía para cambiar.

Energía | Autoconsumo | Renovables

eniplenitude.es

LA VUELTA

PATROCINADOR PRINCIPAL



ETAPA 2

ÍNDICE



ETAPA 3

ETAPA 4



EN LA VUELTA

Súria se estrena como salida de La Vuelta en 2023. Tras las dos primeras etapas con protagonismo barcelonés, el pelotón partirá de Súria dirección norte para afrontar las primeras grandes dificultades montañosas de la carrera en Andorra.

CICLISMO. En el mes de mayo, la localidad catalana celebra la Cursa Vila de Súria. De categoría élite y sub23, esta carrera se disputa desde 2016 y forma parte del calendario de la Federació Catalana de Ciclisme.

CULTURA. Súria encuentra en sus calles medievales la huella del papel que jugó en la historia como 'vigía' de la ruta de la sal. Su centro histórico medieval, conocido como Poble Vell, potencia la celebración de fiestas tradicionales como las Caramelles o la Feria Medieval de los Oficios, que sumergen al municipio en sus raíces del Medioevo.

DEPORTE. El río Cardener, a su paso por Súria, es un entorno natural con una gran riqueza gracias a su bosque de ribera, uno de los más destacados de Cataluña, y es el espacio idóneo para la práctica de senderismo en torno a la localidad.

GASTRONOMÍA. Para los que buscan un toque dulce en la gastronomía catalana, Súria cuenta con un chocolate con un toque especial, las rajoles de Súria. La peculiaridad de estas tabletas reside en su forma, que imita el diseño de baldosa característico de la localidad.

EL DATO. 38 kilómetros recorre el Camino de la Sal, que pasa por Manresa, San Juan de Vilatorrada, Callús, Súria, San Mateo de Bages, Navàs y Cardona.

▶ SÚRIA

- 5.923 habitantes
- Provincia de Barcelona
- www.suria.cat | www.diba.cat



©Joan_bautista / Shutterstock

Río Cardener a su paso por Súria

🍷 ARINSAL. ANDORRA

- 1706 habitantes
- Principado de Andorra
- www.visitandorra.com | www.turismeandorralavella.com



©Oksmiit / Shutterstock

Vista aérea de Arinsal

EN LA VUELTA

Arinsal, en Andorra, será la primera meta inédita de La Vuelta 23. Esta subida, con 6,8 kilómetros al 8,3% de pendiente, será uno de los seis finales en alto que se estrenarán en la 78ª edición de la carrera, ya en la primera jornada de montaña de la prueba.

CICLISMO. El Bike Park de Pal Arinsal cuenta con más de 40 kilómetros repartidos en 32 circuitos diferentes con tramos adaptados a todos los niveles, desde principiantes a expertos. El recinto acoge anualmente una prueba de la Copa del Mundo de MTB en las modalidades de Short-Track, Cross Country y Descenso.

CULTURA. El Principado de Andorra se organiza con la configuración de su territorio en siete divisiones administrativas, llamadas parroquias: Canillo, Encamp, Ordino, la Massana, Sant Julià de Lòria, Escaldes-Engordany y Andorra la Vella.

DEPORTE. El municipio, situado en la parroquia de La Massana, cuenta con una de las principales estaciones de esquí andorranas, Pal-Arinsal, con 63 km de pistas esquiabiles. Cerca de Arinsal se encuentran los picos más altos de Andorra, el Pic de Coma Pedrosa, el Pic de l'Estanyó y el Pic de Medacorba.

GASTRONOMÍA. La gastronomía andorrana está marcada por el carácter montañoso del país. Para conservar y poner en valor sus elaboraciones tradicionales, el Principado ha elaborado el Recetario de Gastronomía Andorrana, donde se recogen 30 de sus recetas más características.

EL DATO. Con más de 300 km de pistas, Grandvalira Resorts Andorra une las estaciones de Ordino Arcalis, Pal Arinsal y Grandvalira en un solo dominio. Además, Naturland ofrece 15 km de pistas de esquí nórdico.

ESCAÑA
PARA VER
EL SPOT



SINTONÍA OFICIAL

Corazón sin salida - Estopa



ETAPA 2

ÍNDICE



ETAPA 3

ETAPA 4





©Turismo de Andorra

Vista aérea de Andorra

Durante las últimas décadas, el crecimiento de Andorra como destino de montaña, tanto en invierno como en verano, sitúa al Principado como un auténtico paraíso para los amantes de la naturaleza, en pleno corazón de los Pirineos.

En invierno, este pequeño país pirenaico cuenta con un total de 303 km esquiables donde dispones de 200 pistas de todos los niveles distribuidas en las tres estaciones: Pal Arinsal, Ordino Arcalís y Grandvalira. Cuando la nieve se derrite, el blanco deja paso al verde de sus bosques, con cientos de rutas de cicloturismo, de BTT o de trail run para adentrarse en la naturaleza andorrana, con numerosas rutas de senderismo entre montañas y lagos.

Su altitud, unida a la multitud de carreteras y puertos de montaña, han convertido a Andorra en un auténtico destino cicloturista.

EN LA VUELTA

Desde el año 1965, Andorra ha acogido 20 salidas y 25 metas de La Vuelta. Además, cuatro etapas se han disputado íntegramente en territorio andorrano, con salida y llegada en el Principado.

CICLISMO. Decenas de ciclistas profesionales han establecido su residencia en Andorra, aprovechando la geografía del país para entrenar en altura y mejorar su rendimiento. Además, el cicloturismo encuentra en pruebas amateur como La Purito Andorra, una de las grandes citas de la península.

CULTURA. Andorra cuenta con tres casas-museo que sirven para dar a conocer su pasado rural y su cultural: Casa d'Areny-Plandolit, Casa Rull y Casa Cristo. En ellas se puede adentrarse en el hábitat rural de distintos estratos de la sociedad, desde la vida campesina a la alta sociedad.

DEPORTE. Andorra es sede de eventos deportivos de prestigio internacional destacando llegadas del Tour o de La Vuelta o acogiendo Copas y Campeonatos del mundo de BTT o de esquí alpino, entre muchas otras competiciones de alto nivel.

GASTRONOMÍA. Uno de los platos típicos de la gastronomía tradicional andorrana es la escudella. Esta receta se elabora a base de verduras, según la temporada, y carne, siendo un plato de cuchara especialmente recomendable para las épocas más frías del año.

EL DATO. A 2.408 metros sobre el nivel del mar se encuentra el puerto de montaña de Envalira, el más alto no solo de Andorra, sino de toda la cordillera pirenaica.

www.visitandorra.com



Arinsal. Andorra

Arinsal. Andorra

PPD META
HAZ CLIC AQUÍ

B Coll d'Ordino

Andorra la Vella

Parada técnica
Caravana

Sant Julià de Lòria

La Seu d'Urgell

Adrall

El Pla de
Sant Tirs

Organyà

Coll de Nargó

Oliana

Ogern

Solsona

PPD SALIDA

HAZ CLIC AQUÍ

Súria

Cruce de Carrera con Recorrido Alternativo

Parada Técnica de la Caravana



ACCESO Y SALIDA

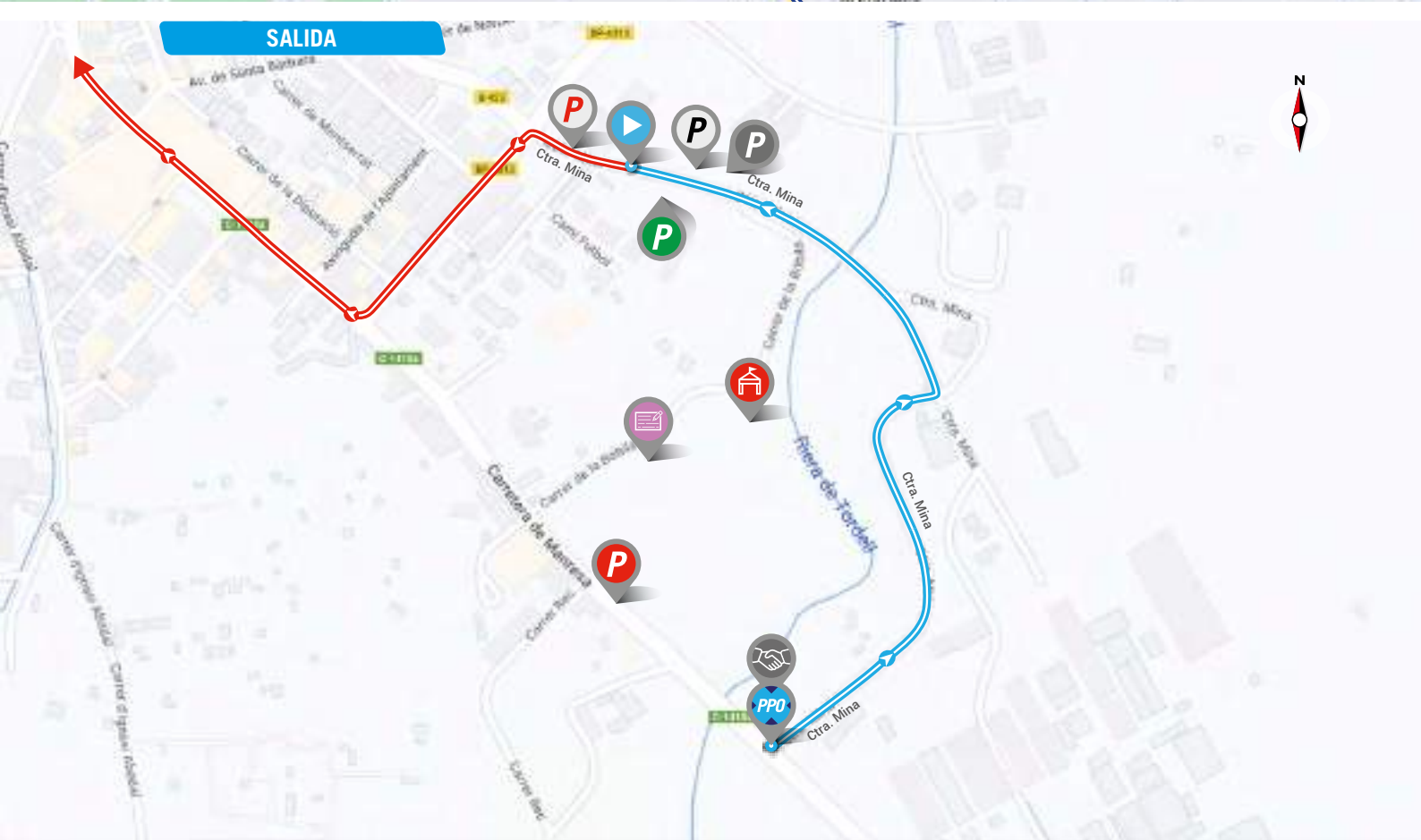
3
ETAPA

SÚRIA

ACCESO ZONA SALIDA

CÓMO LLEGAR

- 1 Incorporate a Ctra. de Manresa a Basella/C-55.
- 2 Continúa hacia C-55; Toma la salida hacia Súria Sud/Antius.
- 3 Continúa por C-1410z, el destino está a la izquierda.



LÍNEA DE SALIDA
Ctra. Mina, 6

PUNTO DE ENCUENTRO
Aparcament Tordell-Carrer de la Bòbila

PARKING EQUIPOS

PARKING PRENSA

PUNTO PASO OBLIGATORIO
Rotonda C-1410, 14 IZ
LAT 41°49'35.7"N
LONG 1°45'26.2"E

CONTROL DE FIRMAS
Aparcament Tordell-Carrer de la Bòbila
De 12:05 a 13:05 h.

DISTANCIA
6 m

PARKING INVITADOS

ACCESO INVITADOS

LLAMADA
A las 13:10 h.

PARKING ORGANIZACIÓN

PARKING DIRECCIÓN

SALIDA NEUTRALIZADA

Zona Deportiva de Súria, Ctra. de la Mina, Ctra. de Balsareny, C/ González Solesio, C/ Salvador Vancell, C/ d'Àngel Guimerà, C-1410z, C-55.
Total 5,1 km

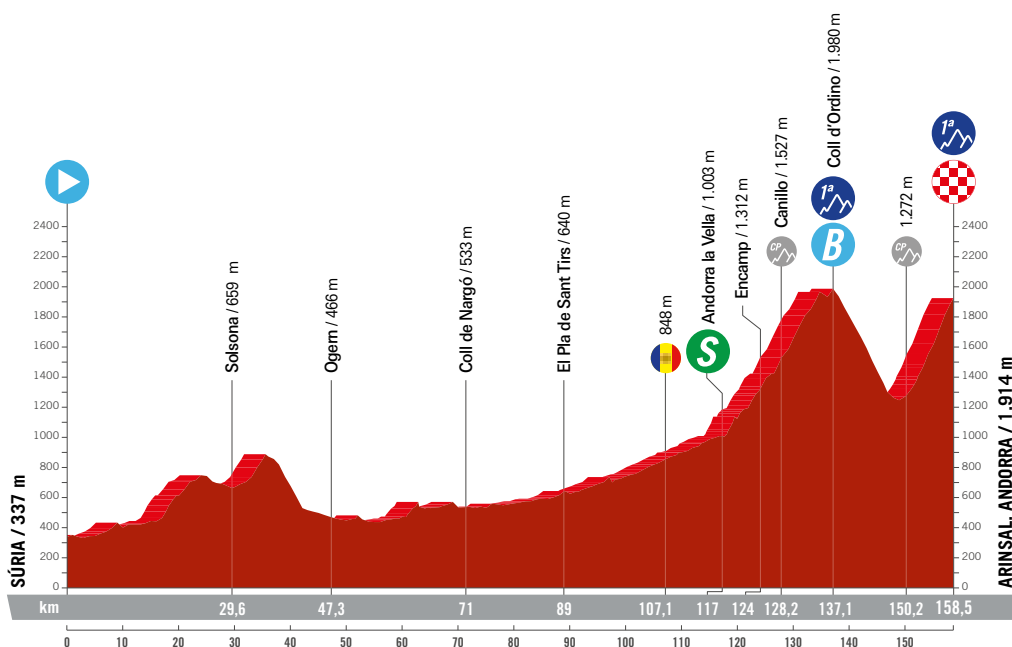
SALIDA LANZADA

Por la C-55 dirección Solsona a la altura del cruce Valls de Torruella, Salo



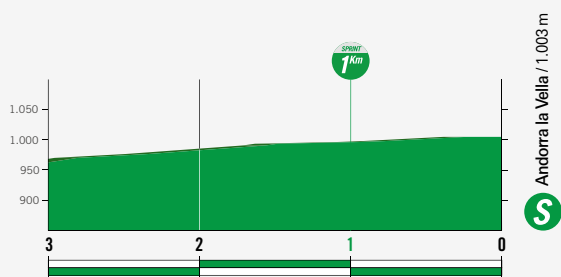
ALTIMETRÍA

ETAPA 3
LUNES 28 DE AGOSTO

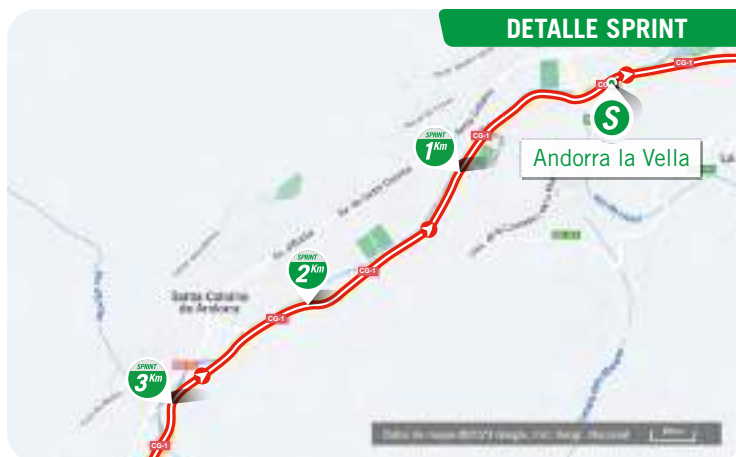


ALTITUD MÁX.: 1.980 m | Ascenso: 3.216 m

ALTIMETRÍA SPRINT

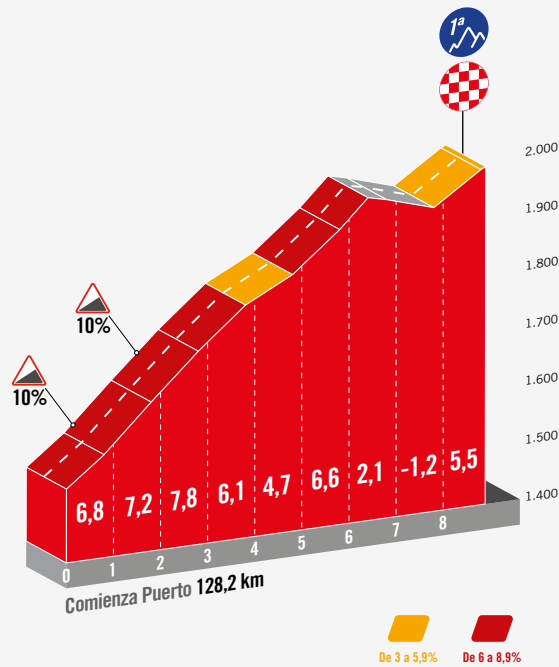


DETALLE SPRINT



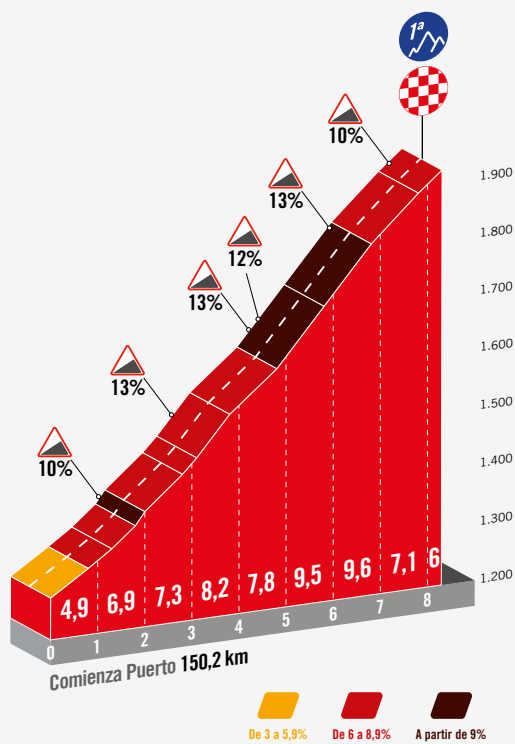
B COLL D'ORDINO

Ascenso: 8,9 km
 Altitud máx.: 1.980 m
 Desnivel: 453 m
 Pendiente media: 5,1 %
 Pendiente máx.: 10 %



ARINSAL

Ascenso: 8,3 km
 Altitud máx.: 1.914 m
 Desnivel: 642 m
 Pendiente media: 7,7 %
 Pendiente máx.: 13 %



KILÓMETROS		HORARIO PREVISTO					
A RECORRER	RECORRIDOS	TR	ITINERARIO	CARAVANA	37 km/h	39 km/h	41 km/h
PROVINCIA DE BARCELONA							
			Súria. Salida neutralizada Zona Deportiva de Súria, Ctra. de la Mina, Ctra. de Balsareny, C/ González Solesio, C/ Salvador Vancell, C/ d'Àngel Guimerà, C-1410z, C-55	11:30	13:15	13:15	13:15
158,5	0,0	C-55	Salida lanzada por la C-55 dirección Solsona a la altura del cruce Valls de Torruella, Salo	11:42	13:27	13:27	13:27
148,4	10,1		Túnel iluminado	11:57	13:43	13:42	13:41
137,5	21,0		Túnel iluminado	12:14	14:01	13:59	13:57
133,5	25,0		El Pi de Sant Just	12:20	14:07	14:05	14:03
130,3	28,2	C-26	Pasa a ser la C-26	12:25	14:12	14:10	14:08
128,9	29,6		Solsona. Rotonda dcha. dirección Andorra	12:27	14:15	14:12	14:10
111,2	47,3		Ogern	13:09	14:43	14:39	14:36
107,1	51,4	C-14	Giro dcha. dirección Andorra, La Seu d'Urgell	13:16	14:50	14:46	14:42
100,8	57,7		Oliana	13:25	15:00	14:55	14:51
96,7	61,8		Tramos de túneles iluminados	13:32	15:07	15:02	14:57
87,5	71,0		Coll de Nargó	13:46	15:22	15:16	15:10
82,2	76,3		Organyà	13:54	15:30	15:24	15:18
77,1	81,4		Tramos de túneles iluminados	14:02	15:39	15:32	15:26
69,5	89,0		El Pla de Sant Tirs	14:13	15:51	15:43	15:37
67,0	91,5	N-260	Adrall. Rotonda dcha. dirección Andorra, La Seu d'Urgell por la N-260	14:17	15:55	15:47	15:40
62,5	96,0		Castellciutat	14:24	16:02	15:54	15:47
61,0	97,5	N-145	La Seu d'Urgell. Rotonda izda. dirección Andorra	14:27	16:05	15:57	15:49
59,3	99,2		Túnel iluminado	14:44	16:07	15:59	15:52
52,2	106,3		FRONTERA ESPAÑOLA (se pasa por la izda.)	14:55	16:19	16:10	16:02
51,4	107,1	CG.1	FRONTERA ANDORRANA	14:56	16:20	16:11	16:03
47,8	110,7		Sant Julià de Lòria	15:02	16:26	16:17	16:09
41,5	117,0		ANDORRA LA VELLA. Av. de Salou. Recto dirección Francia	15:12	16:36	16:27	16:18
39,5	119,0	CG.2	Les Escaldes	15:30	16:39	16:30	16:21
38,7	119,8		Rotonda recto dirección Francia	15:31	16:41	16:31	16:22
34,5	124,0		Encamp	15:37	16:48	16:37	16:28
30,3	128,2	CS-240	Canillo. Giro izda. dirección Ordino. <i>Comienza Puerto</i>	15:44	16:54	16:44	16:34
21,4	137,1		COLL D'ORDINO	15:57	17:09	16:57	16:47
11,5	147,0	CG.3	Ordino. Rotonda izda. dirección La Massana por CG.3	16:13	17:25	17:13	17:02
9,3	149,2	CG.4	La Massana. Giro dcha. dirección Arinsal por CG.4	16:16	17:28	17:16	17:05
8,3	150,2		Comienza Puerto	16:18	17:30	17:18	17:06
7,0	151,5	CG.5	Erts. Rotonda dcha. dirección Arinsal por CG.5	16:20	17:32	17:20	17:08
5,2	153,3		Arinsal	16:22	17:35	17:22	17:11
0,0	158,5		ARINSAL. ANDORRA. META	16:30	17:44	17:30	17:18

DISTANCIA SALIDA NEUTRALIZADA
SALIDA LANZADA

5,1 km

PUERTOS DE MONTAÑA

COLL D'ORDINO

Km 137,1. Desnivel 453 m.
Ascenso 8,9 km. Porcentaje 5,1%

ARINSAL

Km 158,5. Desnivel 642 m.
Ascenso 8,3 km. Porcentaje 7,7%

SPRINT INTERMEDIO

ANDORRA LA VELLA Km 117

PARADA TÉCNICA CARAVANA

SOLSONA

Km 29,6. Salida 12:42 h.

LA SEU D'URGELL

Km 97,5. Salida 14:42 h.

ANDORRA LA VELLA

Km 117. Salida 15:27 h.

RECORRIDO ALTERNATIVO

Dirígete hacia el nordeste en Carretera de Balsareny/BP-4313 hacia Carrer Sorolla.

Toma E-9/C-16.

Sigue por C-16. Toma Eix Pirinenc/N-260, N-145 y CG-1 hacia Carretera d'Erts/CG-5 en Erts, Andorra.

Sigue por CG-5 hasta Ctra. de Comallempla/CS-413.

DISTANCIA TOTAL
149 km

CLICK AQUÍ
RECORRIDO ALT.

ACCESO Y META

3
ETAPA

ARINSAL. ANDORRA

ACCESO ZONA META

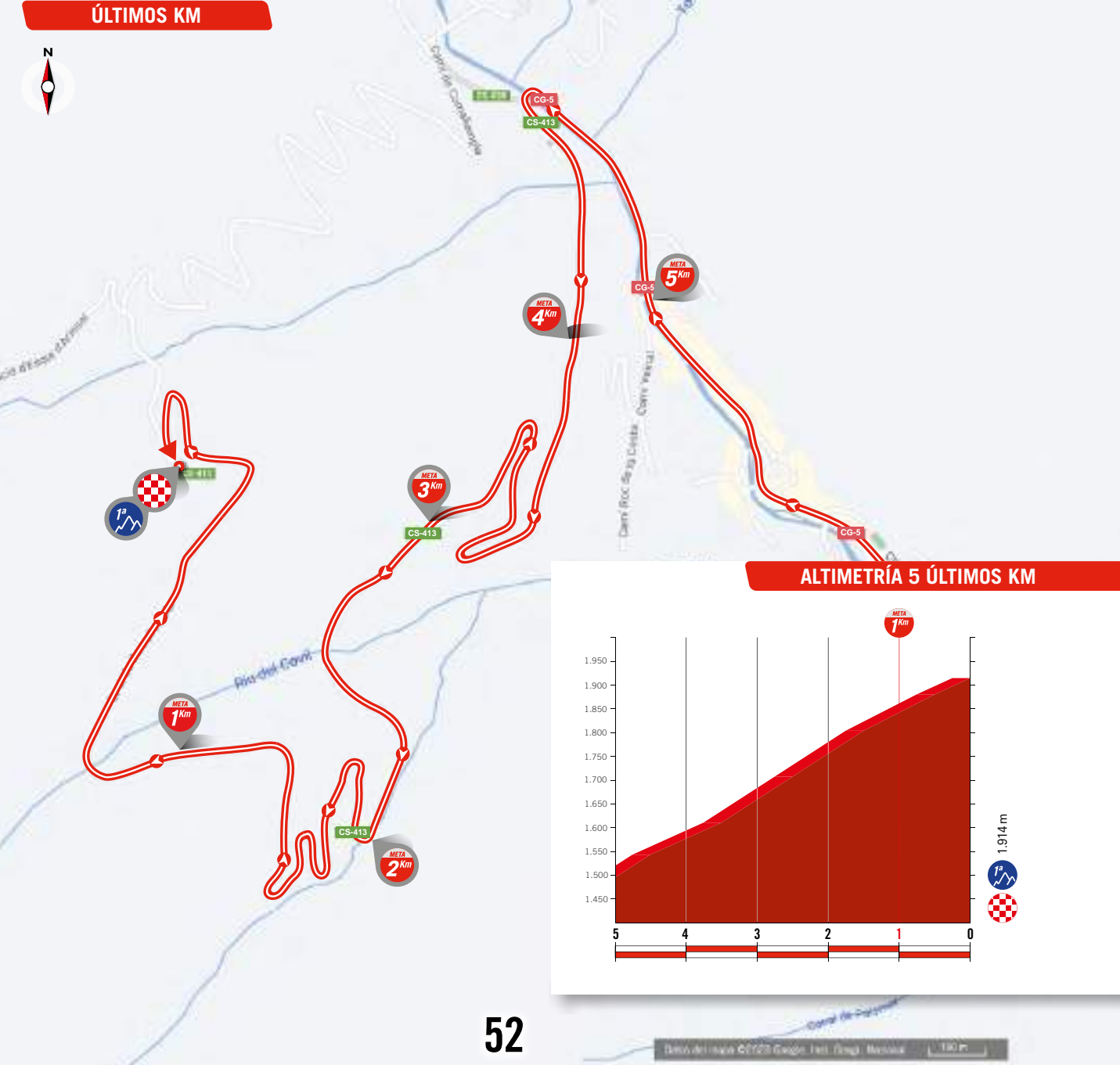


CÓMO LLEGAR

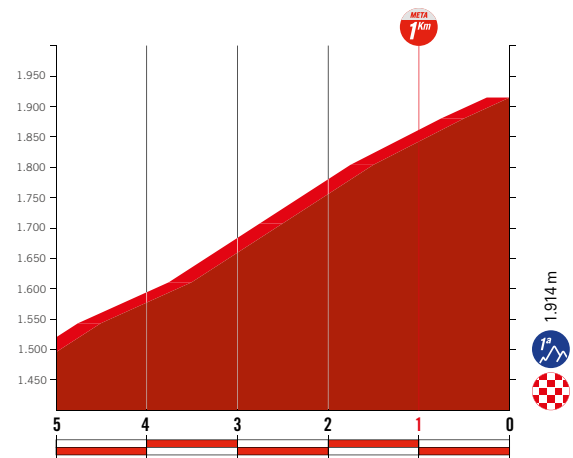
Sigue por **C-16**. Toma Eix Pirinenc/**N-260, N-145** y **CG-1** hacia Carretera d'Erts/**CG-5** en Erts, Andorra.

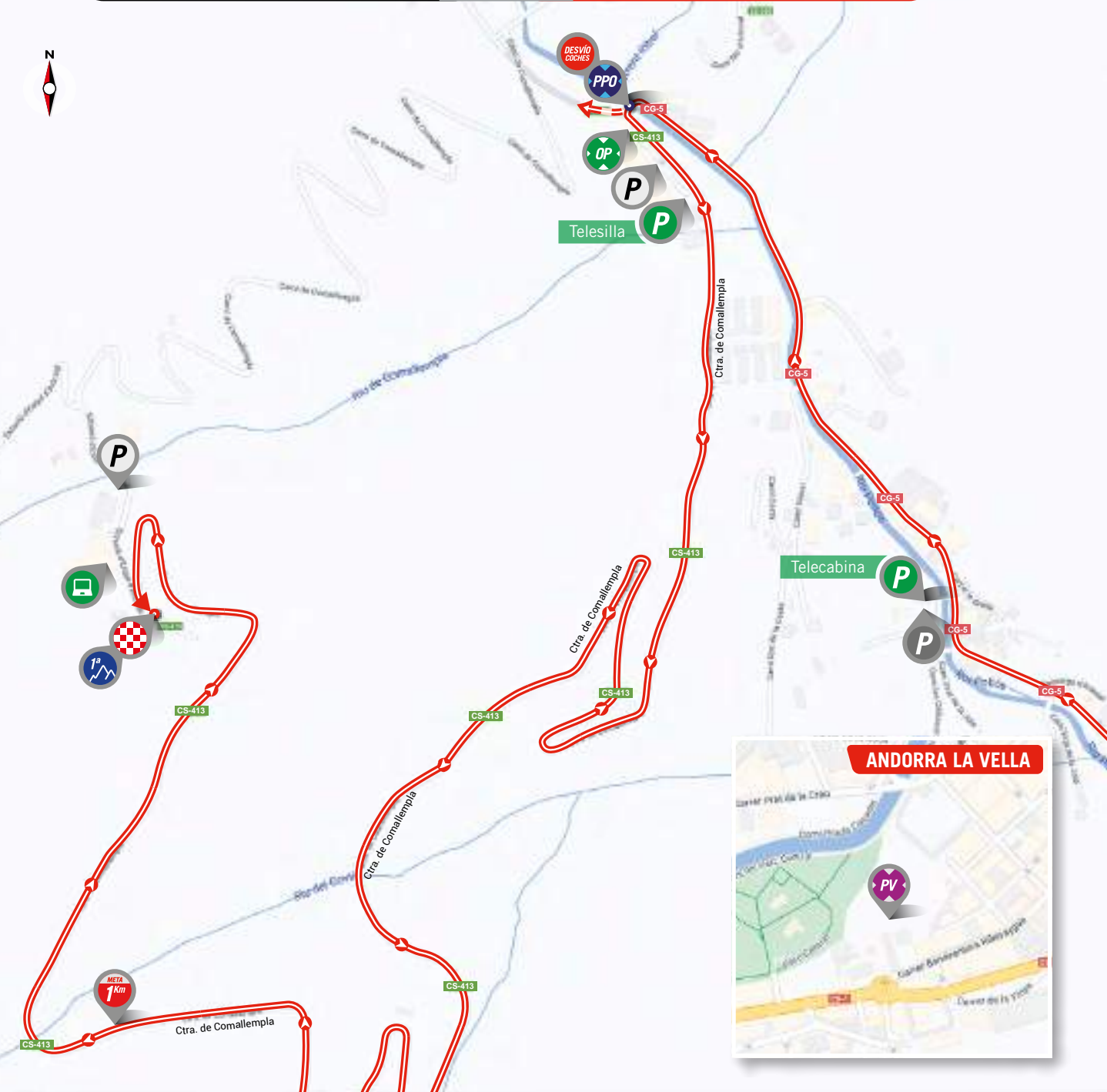
- ① En la rotonda, toma la segunda salida en dirección Carretera d'Erts/**CG-5**.
- ② En la rotonda, continúa recto para seguir por **CG-5**.

ÚLTIMOS KM



ALTIMETRÍA 5 ÚLTIMOS KM





LÍNEA DE META
Aparcament Estació Esquí Arinsal, CS-413

PUNTO PASO OBLIGATORIO
Carretera de Arinsal, 1
Lat 42°34'41.7"N
Long 1°28'44.0"E

DESVÍO DE COCHES
Carretera de Arinsal, 1

LLEGADA ÚLTIMO KM
600 m rectos, curva izda., dcha.,
recta de 100 m curva 180° a la izda.
y recta de 150 m

O. PERMANENTE
Parking Hotel Yomo Patagonia -
Ctra. de Comallempla s/n

SALA PRENSA
Estación Esquí Pal-Arinsal,
Vallnord - Ctra. de les Pistes, Edifici
Comallempla

DISTANCIA A META
87 m

PARKING EQUIPOS
CG-4

DISTANCIA A META
4,2 km

PARKING ORGANIZACIÓN

PARKING PRENSA

PARKING INVITADOS

PARQUE VUELTA
Antigua Estación
de Autobuses,
Av. de Tarragona, s/n
De 16:00 a 20:00 h

ANDORRA LA VELLA. ANDORRA TARRAGONA

4
ETAPA

SEDES
PÁG. 56

RECORRIDO DE ETAPA
PÁG. 59

MAPA SALIDA
PÁG. 60

ALTIMETRÍA
PÁG. 61

HORARIO
PÁG. 62

ÚLTIMOS KM
PÁG. 63

MAPA META
PÁG. 64



iryo

Tren oficial

LA VUELTA

PATROCINADOR OFICIAL

iryo

Pasión
por el esfuerzo
por la velocidad
por la aventura

La pasión que nos une.

iryo.eu

Compra en iryo.eu o en tu agencia de viajes.

Madrid - Barcelona - Zaragoza - Valencia - Sevilla - Málaga - Cuenca - Córdoba - Alicante - Albacete



ETAPA 3

ÍNDICE



ETAPA 4

ETAPA 5



EN LA VUELTA

Once etapas de La Vuelta han salido de Andorra la Vella. La capital andorrana sabe bien lo que es ser sede de la carrera ya que, además, ha sido meta en seis ocasiones. Sin duda, forma parte de la historia montañosa de la ronda española.

CICLISMO. En el centro de Andorra la Vella se encuentra Bici Lab Andorra, un espacio de 1.700 metros cuadrados que alberga una de las mejores colecciones de bicicletas clásicas del mundo. En agosto estrenará una nueva exposición temporal dedicada a La Vuelta con motivo del paso de la carrera por territorio andorrano.

CULTURA. Andorra cuenta con un amplio legado de arte románico. A lo largo de todo el país, son más de 40 las iglesias, capillas y monumentos que ensalzan el valor del arte románico rural del Principado.

DEPORTE. Cuando el termómetro sube y la nieve se derrite, Andorra se convierte en un auténtico paraíso natural donde realizar deporte en la naturaleza. En ese sentido, el Principado cuenta con cientos de caminos con rutas señalizadas para la práctica del senderismo de todos los niveles.

GASTRONOMÍA. Entre los platos más destacados de la gastronomía andorrana están la "Escudella" (cocido del país) o el "Trixat" (plato a base de patata, col y panceta), entre muchas otras especialidades.

EL DATO. Con **1.023 metros** de altitud, Andorra la Vella es la capital más alta de Europa.

▶ ANDORRA LA VELLA. ANDORRA

- 24.382 habitantes
- Principado de Andorra
- www.visitandorra.com | www.turismeandorralavella.com



©Turismo de Andorra

Vista aérea de Andorra la Vella

🍷 TARRAGONA

- 135.436 habitantes
- Provincia de Tarragona
- www.tarragona.cat | www.dipta.cat



©Alberch fotogràfs / Shutterstock

Fòrum de la Colonia

EN LA VUELTA

Tarragona ha acogido 15 salidas y 13 llegadas de La Vuelta. En la última llegada de la carrera a la localidad catalana se impuso el italiano Matteo Trentin, del Quick Step Floors, en una jornada donde también se partió del Principado de Andorra.

CICLISMO. Xavi Tondo y Xavi Florencio son los dos ciclistas tarraconenses más laureados. Tondo, tristemente fallecido en 2011, ganó etapas en carreras como la Paris-Niza y la Volta a Catalunya. Florencio, por su parte, consiguió su mayor victoria en la Clásica de San Sebastián en 2006.

CULTURA. El legado de la época romana, de la ciudad de Tarraco, se conserva en patrimonios protegidos por la UNESCO como el anfiteatro, la Torre del Pretorio y el circo romano, hoy convertidos en atractivos turísticos de la ciudad.

DEPORTE. Tras acoger los XVIII Juegos Mediterráneos en 2018, la Anella Mediterrània de Tarragona se ha convertido en el gran espacio deportivo de la ciudad, con el reformado estadio de atletismo y el palacio de deportes y piscina olímpica que se construyeron para la ocasión.

GASTRONOMÍA. Su gastronomía cuenta con un marcado carácter mediterráneo cuyos productos, eminentemente marítimos, se pueden degustar en el barrio pesquero del Serrallo. La salsa tarraconense por excelencia es el romesco, elaborada con pimientos secos escaldados, tomates y ajos asados, almendras, avellanas y aceite de oliva.

EL DATO. Se calcula que **14.000 espectadores** era el aforo aproximado del Anfiteatro romano de Tarragona.

CÓMO SEGUIR

LA VUELTA 23

EN DIGITAL

REDES SOCIALES



**CUENTA OFICIAL
DE LA VUELTA**

@lavuelta

HASHTAG OFICIAL

#LaVuelta23

RADIO VUELTA

@radiotour_es

@radiotour_en

@radiotour_fr

@letourdata



La_Vuelta



@lavuelta



La Vuelta



@lavuelta

VÍDEO



WEB

www.lavuelta.es

APP LA VUELTA 23



ETAPA 3

ÍNDICE



ETAPA 4

ETAPA 5





©KarSol/Shutterstock

Aldea de Miravet y río Ebro

Bañada por las aguas del mar Mediterráneo, la provincia de Tarragona encuentra en la Costa Daurada uno de sus valores, tanto naturales como ocio-culturales, más preciados. Sus playas muestran un contraste de colores entre el azul del mar y los tonos ocre de su arena, que se extienden hasta los vestigios de la civilización romana que dejó su huella en Tarragona con muestras arqueológicas que hoy se encuentran protegidas como Patrimonio Mundial de la UNESCO.

Pero la provincia de Tarragona no es sólo costa. Hacia el interior, la mezcla de colores se mantiene con las verdes hojas de los avellanos y los viñedos, que contrastan con los tonos marrones de las iglesias y monasterios. Las montañas del Prades o el Parc Natural de Montsant, por su parte, hacen las delicias de los amantes de la montaña.

Si rico es su patrimonio natural, su cultura y gastronomía no se quedan atrás. La cultura catalana encuentra en la provincia tarraconense las raíces de dos de sus tradiciones más conocidas: los castellers y los calçots.

EN LA VUELTA

La provincia de Tarragona ha acogido 42 salidas y 38 llegadas de etapa de La Vuelta. Además, tres etapas se han disputado de forma íntegra, con salida y llegada, en la provincia.

CICLISMO. Tarragona es habitualmente uno de los protagonistas de la Volta a Catalunya. En la edición de 2023, la provincia fue protagonista de la quinta etapa, con salida en Tortosa y final en alto en Lo Port.

CULTURA. Los castellers, uno de los emblemas de la cultura catalana, cuentan con una amplia tradición en la provincia y están declarados como Patrimonio Inmaterial de la Humanidad por la UNESCO.

DEPORTE. El Nàstic de Tarragona es uno de los equipos de fútbol más antiguos de España. Su sección de fútbol se fundó en 1914 y desde entonces ha militado en varias divisiones nacionales, siendo un habitual de la segunda división durante los últimos años.

GASTRONOMÍA. Los calçots forman parte de la cultura tarraconense y catalana. Estas cebollas tiernas, especialmente tradicionales en Valls, cuentan con la distinción como Indicación Geográfica Protegida.

EL DATO. 1751 fue el año en el que se fundó la tienda más antigua de Tarragona, Cal Corderet.

www.dipta.cat

Martes 29 de agosto

184,6 km

ANDORRA LA VELLA.
ANDORRA

4
ETAPA

TARRAGONA

PPD SALIDA
HAZ CLIC AQUÍ

Andorra la Vella. Andorra

Sant Julià de Lòria

Adrall

El Pla de Sant Tirs

La Seu d'Urgell

Organyà

Coll de Nargó

Oliana

Ponts

Cabanabona (ext.)

3º Alto de Belltal

Montblanc

3º Coll de Lilla

Valls

Tarragona

PPD META
HAZ CLIC AQUÍ

59

Parada Técnica de la Caravana



ETAPA 3

ÍNDICE



ETAPA 4

ETAPA 5

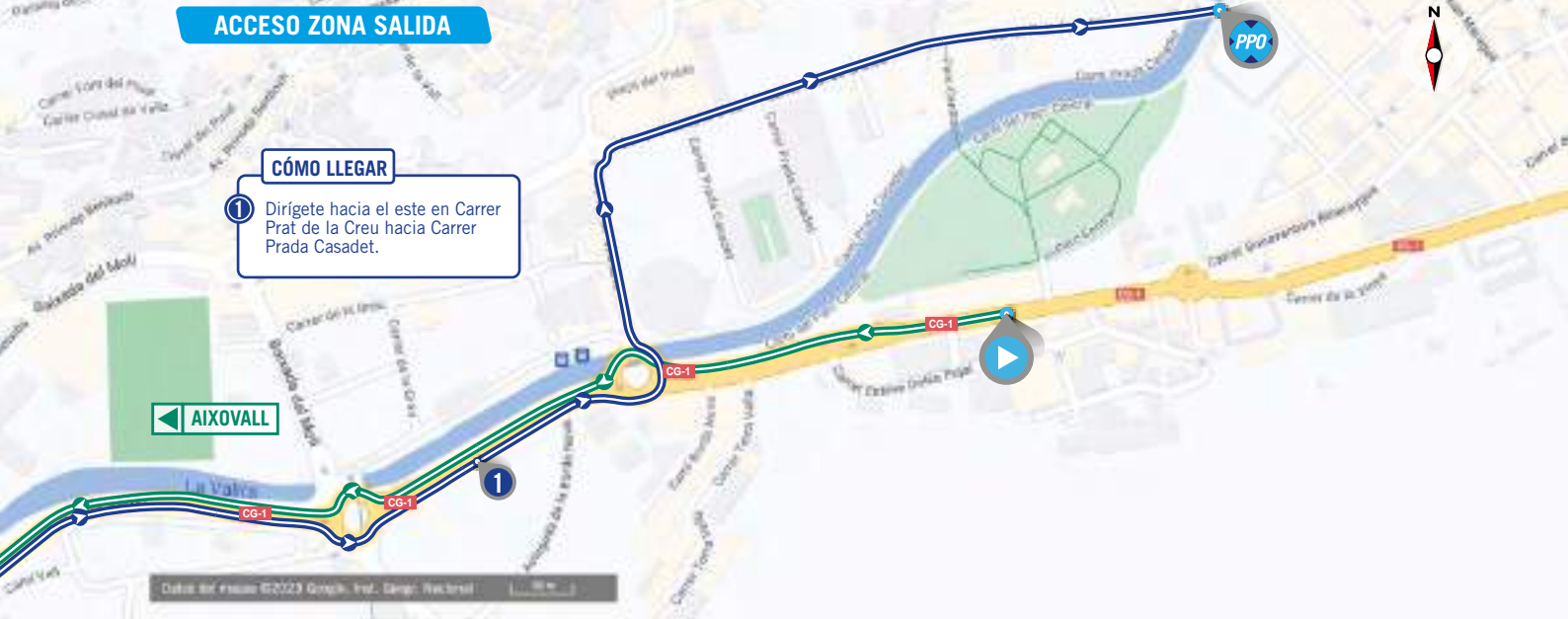


ACCESO Y SALIDA

4
ETAPA

ANDORRA LA VELLA. ANDORRA

ACCESO ZONA SALIDA

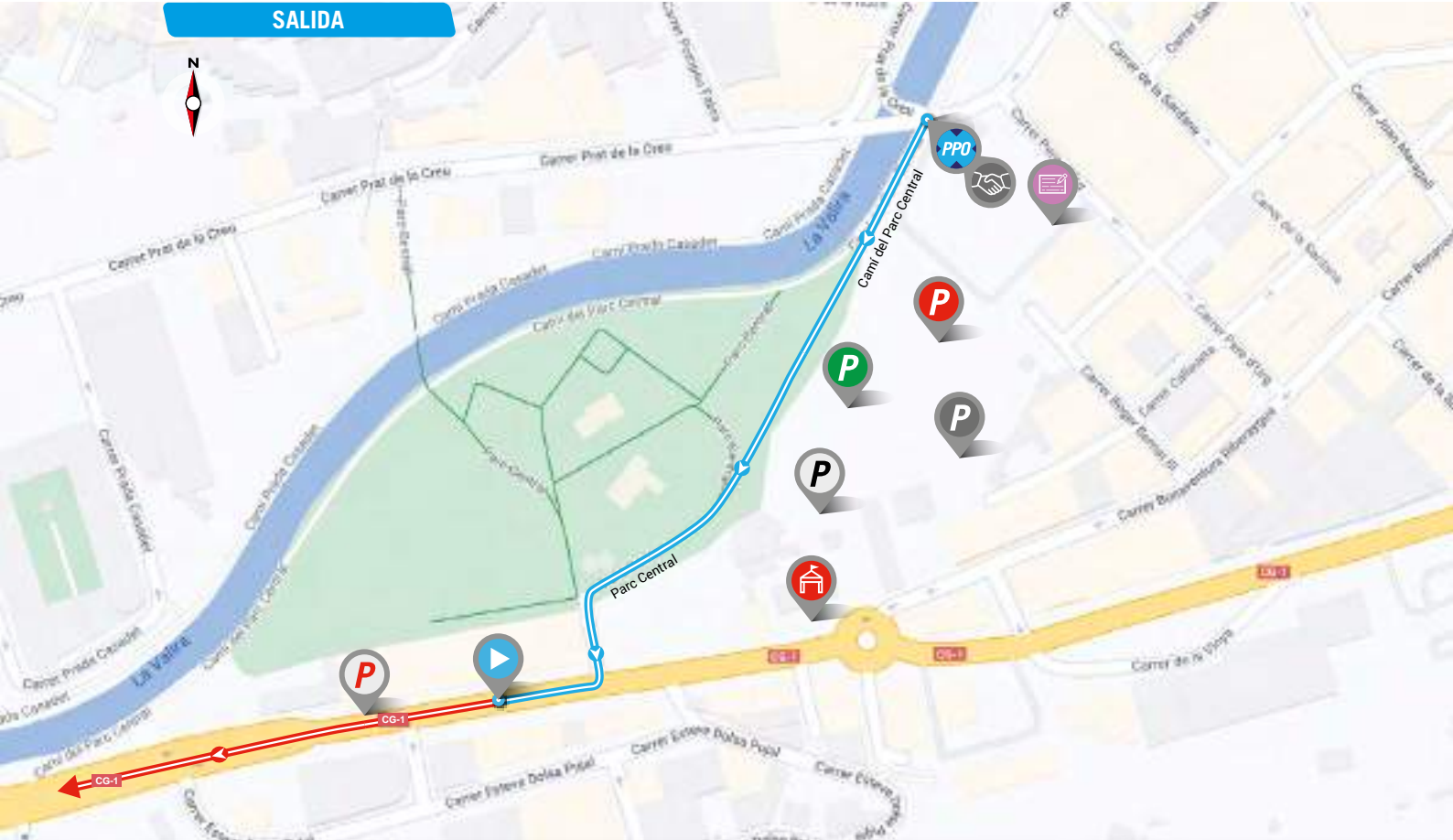


CÓMO LLEGAR

- 1 Dirígete hacia el este en Carrer Prat de la Creu hacia Carrer Prada Casadet.

AIXOVALL

SALIDA



LÍNEA DE SALIDA
Av. de Tarragona, 73-69

PUNTO DE ENCUENTRO
Av. de Tarragona, 44

PARKING EQUIPOS

PARKING PRENSA

PUNTO PASO OBLIGATORIO
Carrer Bonaventura Armengol, 24
LAT 42°30'26.1"N
LONG 1°31'40.2"E

CONTROL DE FIRMAS
Carrer Pere d'Urg, 7-1
De 11:50 a 12:50 h.

DISTANCIA
82 m

PARKING INVITADOS

ACCESO INVITADOS

LLAMADA
A las 12:55 h.

PARKING ORGANIZACIÓN

PARKING DIRECCIÓN

SALIDA NEUTRALIZADA
Av. Tarragona, Av. Salou, Sant Julià de Lòria, Arcavell, Frontera de Andorra, Frontera de España, N-145.
Total 13,3 km

SALIDA LANZADA
Por la N-145 200 m. antes del hito km 6 dirección Lleida, La Seu d'Urgell

60



ETAPA 3

ÍNDICE



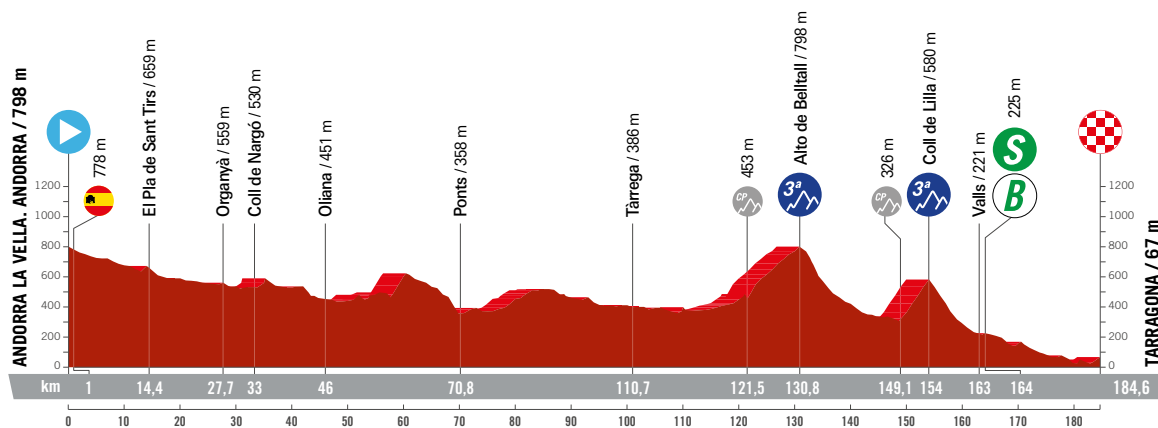
ETAPA 4

ETAPA 5



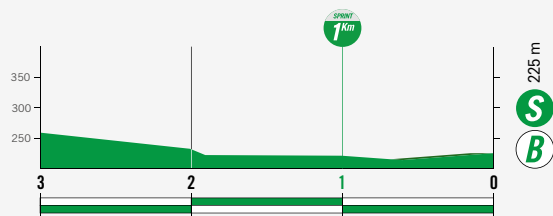
ALTIMETRÍA

ETAPA 4
MARTES 29 DE AGOSTO

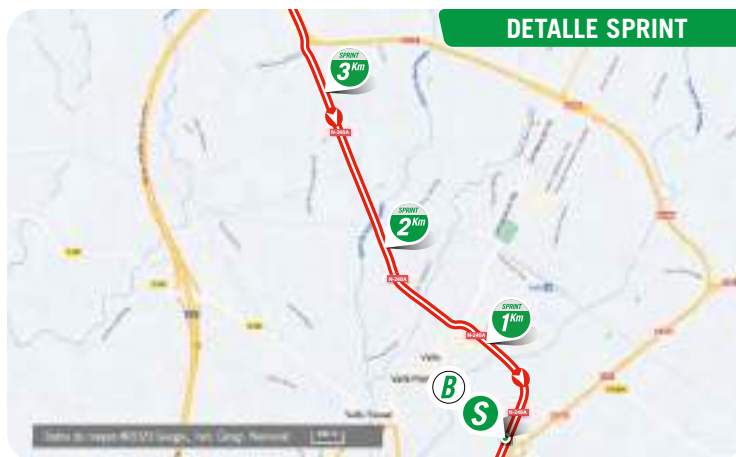


ALTITUD MÁX.: 798 m | Ascenso: 1.670 m

ALTIMETRÍA SPRINT



DETALLE SPRINT



61



ETAPA 3

ÍNDICE



ETAPA 4

ETAPA 5



KILÓMETROS		HORARIO PREVISTO					
A RECORRER	RECORRIDOS	TR	ITINERARIO	CARAVANA	42 km/h	44 km/h	46 km/h
ANDORRA							
			Andorra la Vella. <i>Salida neutralizada</i> Av. Tarragona, Av. Salou, Sant Julià de Lòria, Arcavell, Frontera de Andorra, Frontera de España, <i>N-145</i>	11:30	13:00	13:00	13:00
184,6	0,0	<i>N-145</i>	<i>Salida lanzada</i> por la N-145, 200 m. antes del hito km 6 dirección Lleida, La Seu d'Urgell	11:49	13:19	13:19	13:19
180,1	4,5		<i>Túnel iluminado</i>	11:55	13:25	13:25	13:24
178,3	6,3	<i>N-260</i>	La Seu d'Urgell. Giro a la dcha. dirección Lleida	11:57	13:28	13:27	13:27
176,6	8,0		Castellciutat	11:59	13:30	13:29	13:29
172,1	12,5	<i>C-14</i>	Adrall. Rotonda recto dirección Lleida	12:06	13:36	13:36	13:35
170,2	14,4		El Pla de Sant Tirs	12:08	13:39	13:38	13:37
162,6	22,0		<i>Zona de túneles iluminados</i>	12:19	13:50	13:49	13:47
156,9	27,7		Organyà	12:26	13:58	13:56	13:55
151,6	33,0		Coll de Nargó	12:34	14:06	14:04	14:02
148,4	36,2		<i>Zona de túneles iluminados</i>	12:38	14:10	14:08	14:06
138,6	46,0		Oliana	12:51	14:24	14:21	14:19
128,9	55,7		<i>Túnel iluminado</i>	13:04	14:38	14:34	14:31
113,8	70,8	<i>C-1412a</i>	Ponts. Rotonda izda. dirección Barcelona	13:25	15:00	14:55	14:51
109,6	75,0	<i>L-313</i>	Giro dcha. dirección Guissona	13:31	15:06	15:01	14:56
105,5	79,1		Cabanabona (ext.)	13:36	15:12	15:06	15:02
94,4	90,2	<i>L-310</i>	Rotonda dcha. dirección Tàrrega	13:52	15:27	15:22	15:16
89,6	95,0		Concabella	13:58	15:34	15:28	15:22
73,9	110,7	<i>SN C-14</i>	Tàrrega. Ronda Comtes de Barcelona, Plaça Riambau, C/ de la Vía Lacetània, Av. de la Ronda, C/ de Sant Pere Claver	14:19	15:57	15:49	15:43
63,1	121,5		<i>Comienza Puerto</i>	14:49	16:12	16:04	15:57
54,6	130,0		Belltall	15:01	16:24	16:16	16:08
53,8	130,8		ALTO DE BELLTALL	15:02	16:25	16:17	16:09
47,8	136,8		Solivella	15:10	16:34	16:25	16:17
40,8	143,8		La Guàrdia dels Prats	15:20	16:44	16:35	16:26
38,6	146,0	<i>N-240a</i>	Montblanc. Av. Lluís Companys	15:23	16:47	16:38	16:29
35,5	149,1	<i>N-240</i>	<i>Comienza Puerto</i>	15:27	16:52	16:42	16:33
30,6	154,0		COLL DE LILLA	15:34	16:59	16:49	16:39
24,8	159,8		Rotonda izda. dirección Valls Nord	15:41	17:07	16:56	16:47
21,6	163,0		Valls. C/ Anselm Clavé	15:46	17:11	17:01	16:51
20,6	164,0		Bonificado. Incorporación <i>N-240</i>	16:02	17:13	17:02	16:52
6,2	178,4		San Salvador	16:22	17:33	17:22	17:11
3,4	181,2		Entrada en Tarragona	16:26	17:37	17:26	17:15
0,0	184,6		TARRAGONA. META	16:30	17:42	17:30	17:19

DISTANCIA SALIDA NEUTRALIZADA
SALIDA LANZADA

13,3 km

PUERTOS DE MONTAÑA

ALTO DE BELLTALL

Km 130,8. Desnivel 345 m.
Ascenso 9,3 km. Porcentaje 3,7%

COLL DE LILLA

Km 154. Desnivel 254 m.
Ascenso 4,9 km. Porcentaje 5,2%

SPRINT INTERMEDIO

INCORPORACIÓN N-240 Km 164

PARADA TÉCNICA CARAVANA

TÀRREGA

Km 110,7. Salida 14:34 h.

VALLS

Km 163. Salida 16:01 h.

RECORRIDO ALTERNATIVO

Dirígete hacia el sur en Parc Central hacia Av. de Tarragona/CG-1.

Sigue por CG-1. Toma N-145 y Eix Pirinenc/N-260 hacia C-16 en Catalunya, España.

Sigue por C-16 hacia C-55. Toma la salida 41 desde C-16.

Incorpórate a C-55.

Sigue por E-15/AP-7. Toma la salida 33 desde E-15/AP-7.

Conduce hasta Ctra. de Tarragona a San Sebastián y Bilbao/N-240 en Tarragona.

Dirígete hacia el sur en Ctra. de Tarragona a San Sebastián y Bilbao/N-240 hacia C/ de Balmes.

En la rotonda, toma la tercera salida en dirección Rambla Nova.

En la rotonda, toma la cuarta salida en dirección Av. Pau Casals.

Gira a la derecha hacia Av. d'Estanislau Figueres.

Continúa por Rambla Vella.

En la rotonda, toma la tercera salida.

Continúa por Pg. St. Antoni.

DISTANCIA TOTAL
253 km

[CLICK AQUÍ](#)

RECORRIDO ALT.

ACCESO Y META

4
ETAPA

TARRAGONA

ACCESO ZONA META



CÓMO LLEGAR

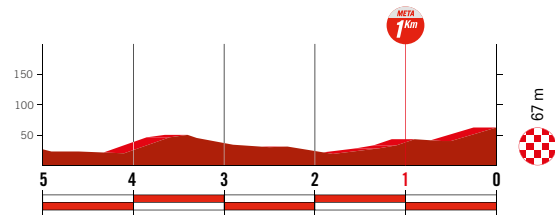
Sigue por C-14, Ctra. de Tarragona a San Sebastián y Bilbao/N-340 y A-27 hasta Rambla Nova en Tarragona.

- 1 En la rotonda, toma la segunda salida en dirección Rambla Nova.
- 2 En la rotonda, toma la cuarta salida en dirección Av. Pau Casals.
- 3 Gira a la derecha hacia Av. d'Estanislau Figueres, continúa por Rambla Vella.

ÚLTIMOS KM



ALTIMETRÍA 5 ÚLTIMOS KM



Rotonda recto

Rotonda recto

Rotonda izda.

Rotonda izda.

Giro dcha.

Rotonda izda.



ETAPA 3

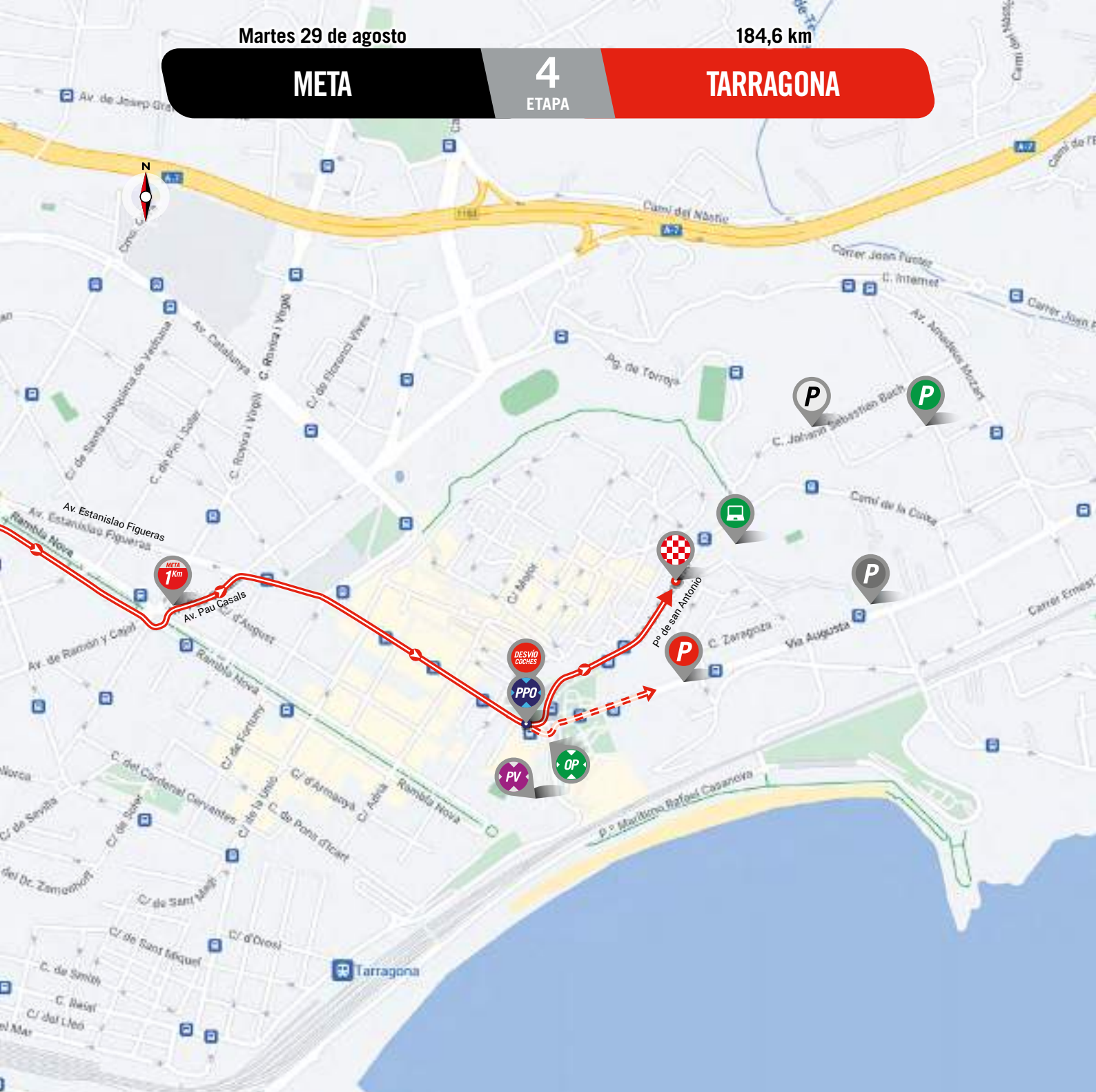
ÍNDICE



ETAPA 4

ETAPA 5





LÍNEA DE META
Carrer de la Mare de Déu de la Mercè, 21

PUNTO PASO OBLIGATORIO
P.º de S. Antonio, 1
Lat 41°06'56.1"N
Long 1°15'27.1"E

DESVÍO DE COCHES
Via William J. Bryant, 1

LLEGADA ÚLTIMO KM
Curva suave a la dcha., recta de 400 m, rotonda izda., ligera curva dcha., izda. y recta de 250 m

O. PERMANENTE
Plaza de la UNESCO - Via William J. Bryant, 1

SALA PRENSA
Diputación de Tarragona - Pg. St. Antoni, 100

DISTANCIA A META
77 m

PARKING EQUIPOS
Via Augusta, 12-6

DISTANCIA A META
650 m

PARKING ORGANIZACIÓN

PARKING PRENSA

PARKING INVITADOS

PARQUE VUELTA
Passeig de les Palmeres
De 16:00 a 20:00 h

SEDES
PÁG. 67

RECORRIDO DE ETAPA
PÁG. 70

MAPA SALIDA
PÁG. 71

ALTIMETRÍA
PÁG. 72

HORARIO
PÁG. 73

ÚLTIMOS KM
PÁG. 74

MAPA META
PÁG. 75

Del 26 de agosto al 17 de septiembre

con **Ecopilas** **La Vuelta** 2023



RECICLAR TIENE PREMIO SEGURO

Reciclar tiene premio seguro

Acércate con tus pilas usadas a los stands de Ecopilas que instalaremos en la Salida de cada etapa y en el Parque Vuelta de la zona de Meta.

Te llevarás un regalo seguro y contribuirás con tu gesto a conservar el Medio Ambiente.

La persona que mayor volumen de pilas haya aportado, al final de LA VUELTA, conseguirá un iPad como el de la imagen.

El segundo y tercer clasificado conseguirán un trolley Samsonite.



#ReciclaTusPilasTienePremio

MÁS INFORMACIÓN www.ecopilas.es

LA VUELTA

PATROCINADOR OFICIAL

ecopilas



ETAPA 4

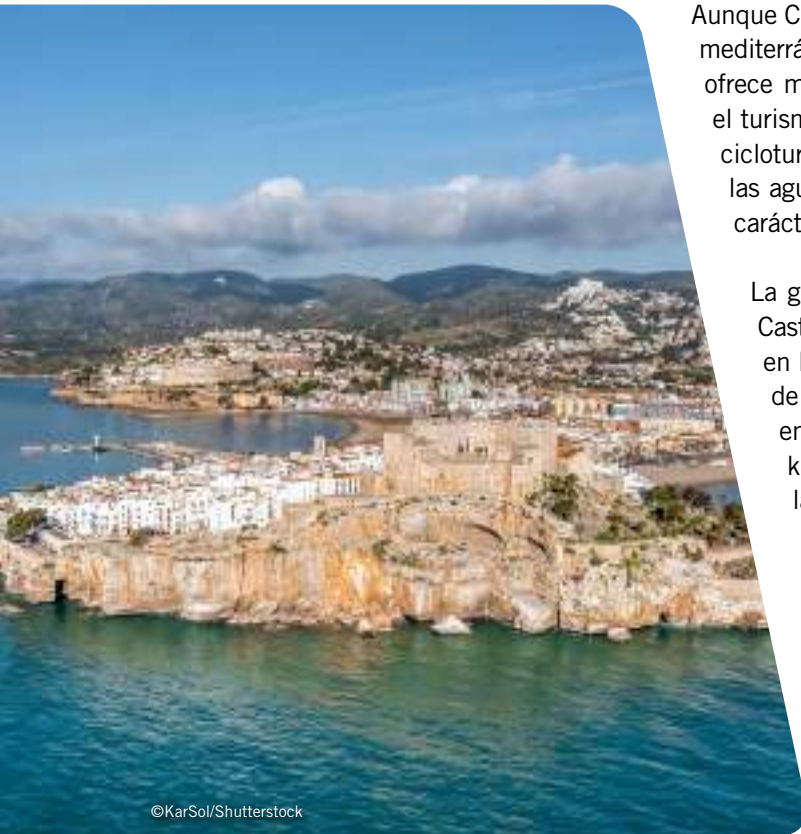
ÍNDICE



ETAPA 5

ETAPA 6





©KarSol/Shutterstock

Vista aérea de Peñíscola

Aunque Castellón es conocida por la belleza y la calidad de sus playas mediterráneas y por ser tierra de festivales musicales y de teatro, ofrece muchos otros y variados atractivos. Es el destino ideal para el turismo familiar, pero también por quienes practican senderismo, cicloturismo, rafting o deportes náuticos. Y para los amantes de las aguas termales o para quienes se decantan por un turismo de carácter cultural.

La gastronomía es otro de los grandes atractivos de esta tierra. Castelló Ruta de Sabor ya figura entre las marcas más potentes en España. En este apartado también hay que destacar la fiesta de la alcachofa de Benicarló, que se celebra a mediados de enero, un producto con Denominación de Origen (DO). A pocos kilómetros de Benicarló, en Vinaròs, se celebra la fiesta del langostino alrededor del 15 de agosto.

Hablando de fiestas, hay que destacar las de la Magdalena en la capital, que se celebran el tercer domingo de cuaresma y están declaradas de interés turístico internacional. Y el carnaval de Vinaròs; las fallas de Benicarló, Borriana, Vall d'Uixó y Almenara, y multitud de celebraciones en todas y cada una de las 135 localidades de la provincia.

EN LA VUELTA

La provincia de Castellón ha acogido 35 salidas y 41 llegadas de La Vuelta. En 2023, serán dos salidas y una meta las que se disputarán en la provincia, con una etapa, la quinta, con recorrido íntegro en territorio castellonense.

CICLISMO. Varios son los ciclistas de la provincia que han logrado éxitos en La Vuelta. Vicente Iturat, con cuatro victorias de etapa y una clasificación general por puntos y Ángel Casero, ganador de La Vuelta en 2001, son los castellonenses más laureados en la ronda española.

CULTURA. Carlos Latre es uno de los humoristas e imitadores más conocidos de España. Natural de Castellón de la Plana, Latre empezó su carrera en la radio y se ha convertido en una figura de la televisión, además de trabajar como actor de doblaje.

DEPORTE. Sergio García, natural de Borriol, es uno de los mejores golfistas españoles de la historia. Ganador del Masters de Augusta, recibió la Medalla de Oro de la Real Orden del Mérito Deportivo otorgada por el Consejo Superior de Deportes.

GASTRONOMÍA. La variedad orográfica de Castellón hace que su gastronomía sea rica en la combinación entre mar y montaña. En la costa, productos como el marisco, el pescado, el arroz y las verduras se complementan con los productos propios de matanza de las zonas de interior.

EL DATO. 120 kilómetros de litoral forman la costa de la provincia de Castellón.

www.dipc.es



Una cremallera humana para apoyar a nuestros ciclistas

Un homenaje a todos los aficionados de la Vuelta que animan al Movistar Team desde la carretera.



#RodamosJuntos



ETAPA 4

ÍNDICE



ETAPA 5

ETAPA 6



EN LA VUELTA

Morella se estrena como salida de La Vuelta 23. Sin embargo, la localidad castellonense ya ha sido sede de la ronda española, acogiendo llegadas en los años 2000 y 2004, con victorias de Roberto Heras y Denis Menchov, respectivamente.

CICLISMO. Curiosamente, los dos ciclistas que han alzado los brazos en Morella son ganadores de La Vuelta. Roberto Heras ganó la general de la carrera en el 2000, con victoria incluida en Morella, y en 2003, 2004 y 2005. El ruso, por su parte, lo hizo en 2007.

CULTURA. El Castillo de Morella es una de las fortalezas más imponentes del Mediterráneo. La muela sobre la que se asienta es el punto más alto de la localidad y dotó a la fortificación de un marcado carácter estratégico a lo largo de la historia.

DEPORTE. El entorno de Morella destaca por la presencia de caminos que son un buen escenario para la práctica de senderismo o ciclismo de montaña. Destaca especialmente el proyecto en torno al Camí de Conquesta, o Camino de Conquista, que hunde sus raíces en la historia valenciana.

GASTRONOMÍA. El flaó es uno de las elaboraciones más características de la gastronomía morellana. Uno de los reyes de sus pastelerías, este dulce se prepara con una pasta que se rellena de requesón y almendras y encuentra su origen en la civilización árabe.

EL DATO. Entre **10 y 15 metros** de altura tiene la muralla de Morella, que se extiende a lo largo de dos kilómetros.

▶ MORELLA

- 2.406 habitantes
- Provincia de Castellón
- www.morella.net | www.dipc.as.es



©Gabor Kovacs Photography / Shutterstock

Murallas y castillo de Morella

🍷 BURRIANA

- 34.903 habitantes
- Provincia de Castellón
- www.burriana.es | www.dipc.as.es



©Lunamarina / Shutterstock

Playa de Burriana

EN LA VUELTA

Burriana ha acogido dos llegadas de La Vuelta. En 2023, la localidad castellonense tendrá una meta de la ronda española 33 años después de acoger la meta de una contrarreloj por equipos en 1990.

CICLISMO. La localidad castellonense respira ciclismo en este 2023. Tras muchos años sin ser sede de carreras profesionales, en febrero ha sido salida de etapa tanto en la Volta a la Comunitat Valenciana como en la Setmana Ciclista-Volta Comunitat Valenciana Fèmines.

CULTURA. El Clot de la Mare de Déu es un Paraje Natural Municipal que encuentra en el olmo su árbol más representativo. Se trata de un bosque de ribera junto a las desembocaduras del río Anna, donde se ubica la ermita que da nombre al paraje.

DEPORTE. Burriana es escenario de diferentes eventos deportivos de carácter náutico. La Ubilata's Cup, el Open De Match Race, la Liga Nacional de Kayak Polo o el Quasimoto Surf's Up Invitational son algunas de las pruebas que reúnen a deportistas nacionales e internacionales en su litoral.

GASTRONOMÍA. Como no podía ser de otra forma en la costa mediterránea, la gastronomía burrianaense está marcada por el mar. La paella, la fideua o el arroz marjalero son algunas de las elaboraciones típicas de la zona.

EL DATO. El Clot de la Mare de Déu cuenta con más de **200 especies** de aves.

ACCESO Y SALIDA

5 ETAPA

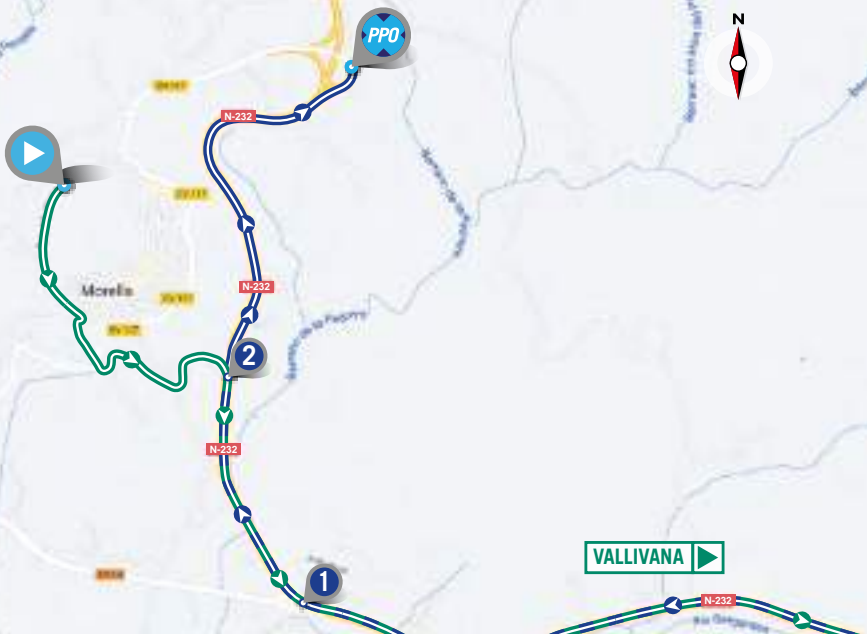
MORELLA

ACCESO ZONA SALIDA

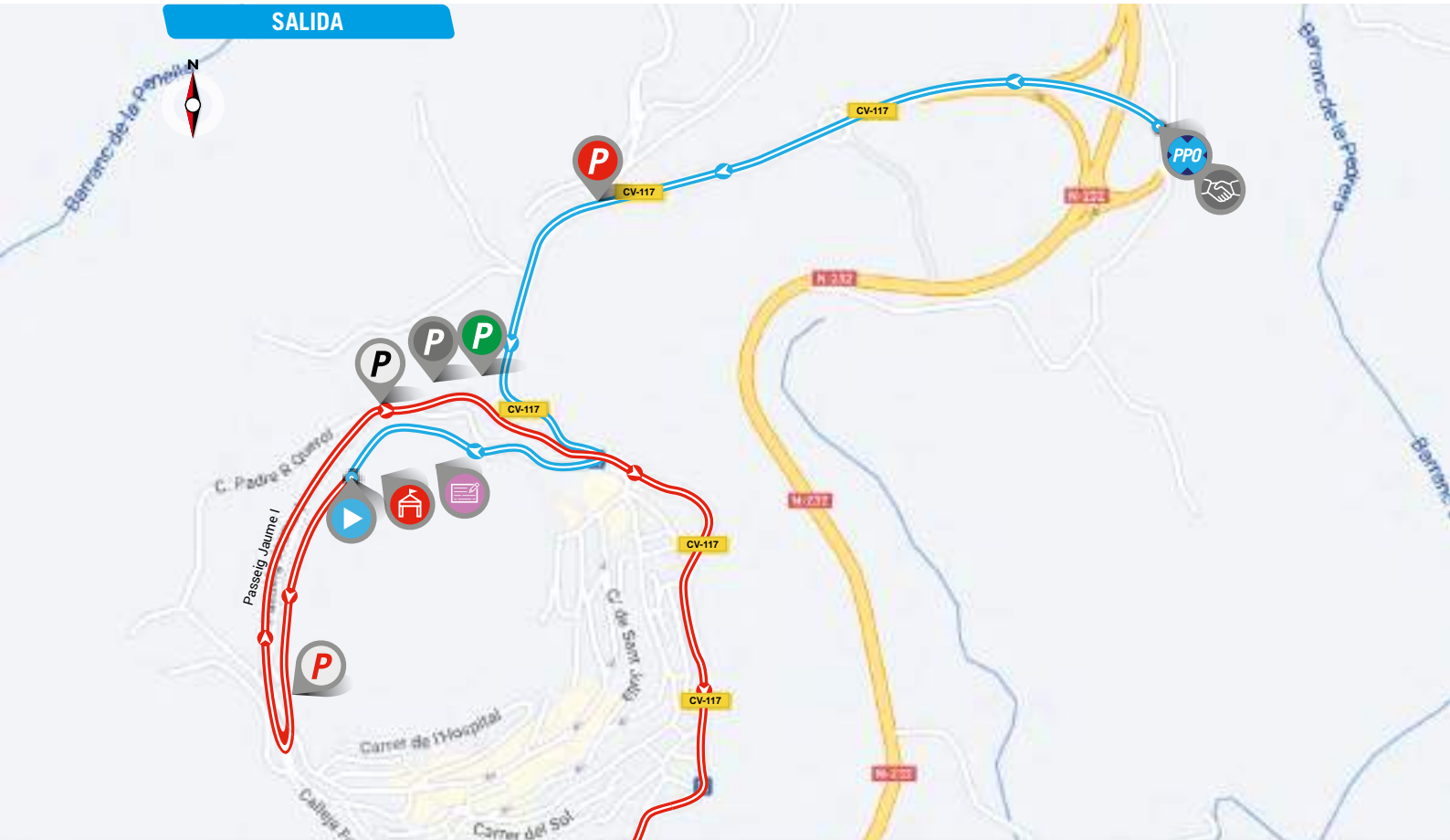
CÓMO LLEGAR

Desde la E-15/AP-7 hacia N-238, toma la salida 42. Toma N-232 hacia CV-117. Continúa por N-238. Incorporate a N-340.

- 1 Gira a la derecha, en la rotonda, toma la segunda salida en dirección N-232.
- 2 Toma la salida CV-117 hacia Chiva/Morella/Prta San Miguel/Porta Sant Miquel, continúa por CV-117.



SALIDA



LÍNEA DE SALIDA
Pl. dels Tarrascons, 6A

PUNTO DE ENCUENTRO
C/ Julian Prats, 1

PARKING EQUIPOS

PARKING PRENSA

PUNTO PASO OBLIGATORIO
CV-117
LAT 40°37'33.4"N
LONG 0°05'28.7"W

CONTROL DE FIRMAS
C/ Julian Prats, 1
De 11:40 a 12:40 h.

DISTANCIA
800 m

PARKING INVITADOS

ACCESO INVITADOS

LLAMADA
A las 12:45 h.

PARKING ORGANIZACIÓN

PARKING DIRECCIÓN

SALIDA NEUTRALIZADA
Passeig Jaume I, Pujada dels Llavadors, Portal de Sant Mateu, CV-1160, N-232, CV-12.
Total 7,8 km

SALIDA LANZADA
Por la CV-12, 250 m. antes del hito km 20, cruce alojamiento rural, dirección Ares del Maestre, Villafranca del Cid

71



ETAPA 4

ÍNDICE



ETAPA 5

ETAPA 6



KILÓMETROS				HORARIO PREVISTO			
A RECORRER	RECORRIDOS	TR	ITINERARIO	CARAVANA	41 km/h	43 km/h	45 km/h
PROVINCIA DE CASTELLÓN							
			Morella. Salida neutralizada Passeig Jaume I, Pujada dels Llavadors, Portal de Sant Mateu, CV-1160, N-232, CV-12	11:05	12:50	12:50	12:50
186,2	0,0	CV-12	Salida lanzada por la CV-12, 250 m. antes del hito km 20, cruce alojamiento rural, dirección Ares del Mestre, Villafranca del Cid	11:26	13:11	13:11	13:11
165,8	20,4	CV-15	Giro izda. dirección Ares del Mestre, Castellón	11:54	13:40	13:39	13:38
163,2	23,0		Ares del Mestre	11:58	13:44	13:43	13:41
152,9	33,3	CV-166	Giro dcha. dirección Benassal	12:12	13:59	13:57	13:55
148,5	37,7		Benassal	12:18	14:06	14:03	14:01
146,7	39,5		Font d'en Segures	12:21	14:08	14:06	14:03
139,7	46,5		Culla	12:30	14:19	14:15	14:13
128,2	58,0	CV-165	Rotonda dcha. dirección Atzaneta del Maestrat	12:46	14:35	14:31	14:28
119,6	66,6	SN CV-165	Atzaneta del Maestrat	12:58	14:48	14:43	14:39
110,5	75,7		Les Useres	13:11	15:01	14:56	14:51
103,2	83,0		Mas d'Avall	13:21	15:12	15:06	15:01
102,0	84,2		Costur	13:23	15:14	15:08	15:03
96,9	89,3	CV-190	Rotonda izda. dirección L'Alcora	13:30	15:21	15:15	15:10
92,4	93,8	CV-188	L'Alcora. Rotonda recto dirección Castellón, giro dcha. C/ de la Concordia, rotonda izda. dirección Onda CV-188	13:36	15:28	15:21	15:16
81,9	104,3	CV-191	Rotonda dcha. dirección Ribesalbes	14:06	15:43	15:36	15:30
81,2	105,0		Ribesalbes	14:07	15:44	15:37	15:31
75,7	110,5	CV-20	Incorporación CV-20 dirección Onda	14:15	15:52	15:45	15:38
73,9	112,3	CV-223	Onda. Giro dcha. dirección Tales, Av. País Valenciano	14:17	15:55	15:47	15:40
71,5	114,7		Artesa	14:36	15:58	15:51	15:43
69,4	116,8		Tales	14:38	16:01	15:53	15:46
65,0	121,2		Benitandús. Comienza Puerto	14:45	16:08	16:00	15:52
63,2	123,0		Veo	14:47	16:11	16:02	15:55
61,7	124,5		Alcudia de Veo (puente estrecho)	14:49	16:13	16:04	15:57
57,9	128,3	CV-200	Giro dcha. dirección Almedijar	14:55	16:18	16:10	16:02
53,7	132,5		COLLADO DE LA IBOLA	15:00	16:24	16:15	16:07
47,6	138,6		Almedijar	15:09	16:33	16:24	16:15
44,5	141,7	CV-218	Giro izda. dirección Soneja	15:13	16:38	16:28	16:19
38,8	147,4	CV-230	Giro izda. dirección Azuébar	15:21	16:46	16:36	16:27
34,2	152,0		Azuébar	15:28	16:53	16:43	16:33
23,7	162,5		Alfondegulla	15:42	17:08	16:57	16:47
19,4	166,8	SN CV-266	La Vall d'Uixó. C/ Andalucía, C/ Molino Marco	15:48	17:15	17:03	16:53
16,2	170,0	CV-226	Rotonda recto dirección Nules	16:08	17:19	17:08	16:57
13,2	173,0		Rotonda recto dirección Nules	16:12	17:24	17:12	17:01
10,9	175,3	SN	NULES. Bonificado. (isletas centrales). C/La Purísima. Rotonda dirección Burriana	16:15	17:27	17:15	17:04
9,0	177,2	CV-18	Rotonda recto dirección Burriana por la CV-18	16:18	17:30	17:18	17:07
4,5	181,7	SN	Burriana. Av. del Transport, Av. Jaime I, rotonda Camí del Grao por CV-1860	16:24	17:36	17:24	17:13
0,0	186,2		BURRIANA. META	16:30	17:43	17:30	17:19

DISTANCIA SALIDA NEUTRALIZADA
SALIDA LANZADA

7,8 km

PUERTOS DE MONTAÑA

COLLADO DE LA IBOLA

Km 132,5. Desnivel 451 m.
Ascenso 11,4 km. Porcentaje 3,9%

SPRINT INTERMEDIO

NULES Km 175,3

PARADA TÉCNICA CARAVANA

L'ALCORA

Km 93,8. Salida 13:51 h.

ONDA

Km 112,3. Salida 14:32 h.

LA VALL D'UIXÓ

Km 166,8. Salida 16:03 h.

RECORRIDO ALTERNATIVO

Dirígete hacia el suroeste en Carr. Castelló/CV-117 hacia Ctra. Castellón.

Sigue por N-232 hacia CV-132. Toma la salida hacia Sant Mateu/Chert desde N-232.

Toma CV-10.

Incorpórate a CV-10.

Toma CV-10 hacia CV-151. Toma la salida 18 desde CV-10.

Sigue por CV-151 hasta N-340. Incorpórate a N-340.

Toma CV-185 y CV-18 hacia Avinguda Nules/Carr. Nules en Borriana.

Toma Avinguda Nules/Carr. Nules, Av. Transport, Avinguda Jaume I y Av. Cardenal Vicente Enrique Tarancón hacia Carrer Camí del Grao.

Sigue por Carrer Camí del Grao hasta Av. Mediterrania.

DISTANCIA TOTAL

120 km

[CLICK AQUÍ](#)

RECORRIDO ALT.

ACCESO Y META

5
ETAPA

BURRIANA

ACCESO ZONA META



CÓMO LLEGAR

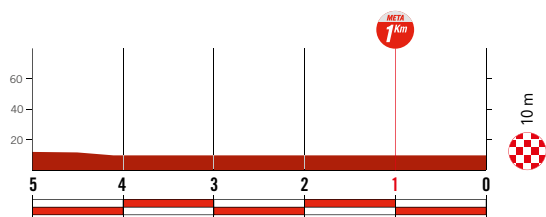
Conduce por **N-340**, gira ligeramente a la derecha (indicaciones para Vila Real Centre Ciutat/Hospital la Plana/**CV-185**/Borriana/Burriana).

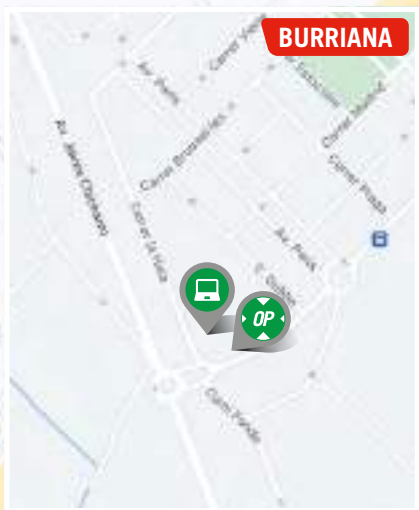
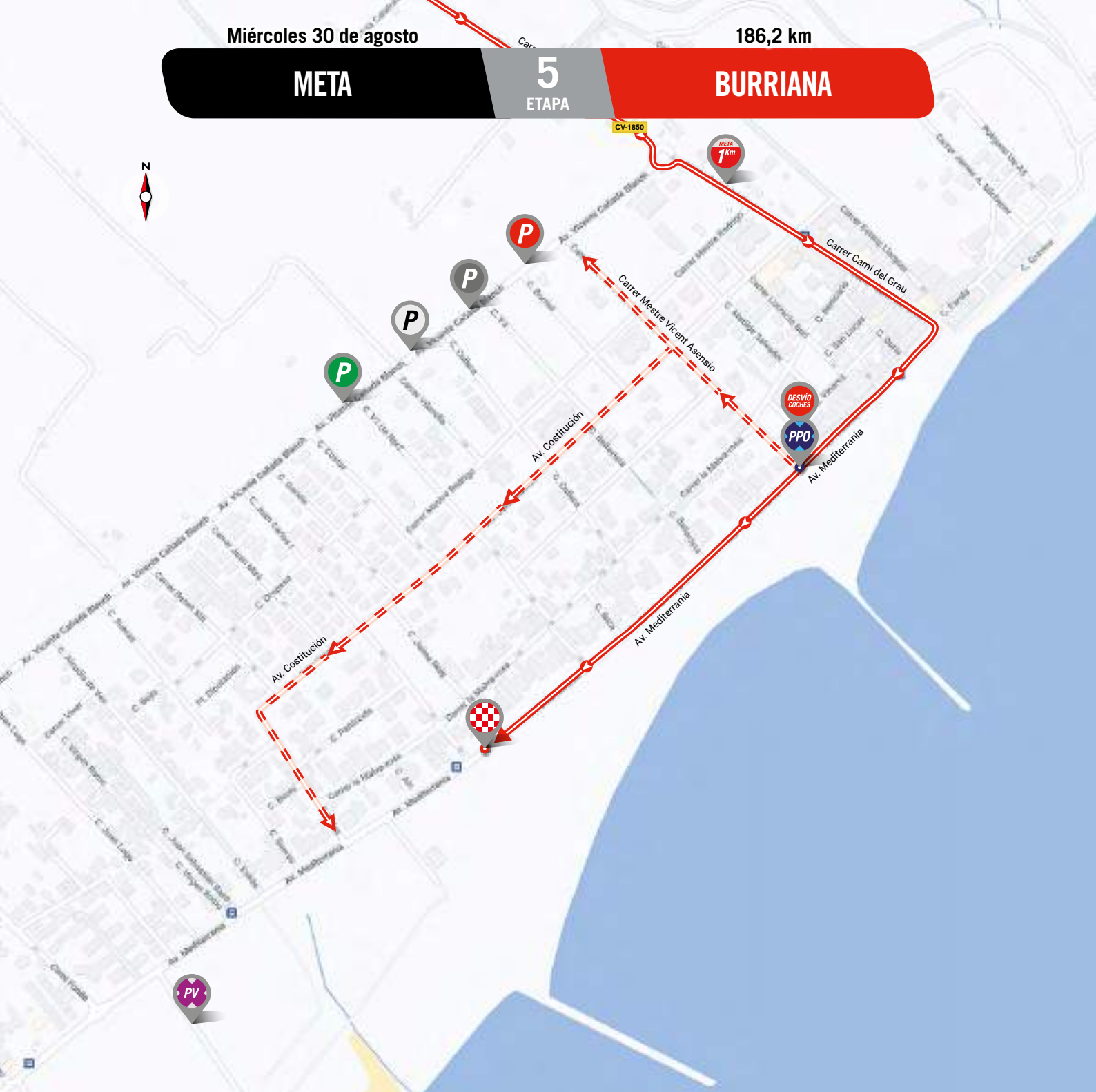
- 1 En la rotonda, toma la segunda salida en dirección **Avinguda Vila-Real/CV-185**.
- 2 En la rotonda, toma la primera salida en dirección **Plaça Fira**.
- 3 Gira a la izquierda hacia **Av. Setze de Juliol**.
- 4 Gira a la izquierda hasta **Camí la Cossa / C/ Sta. Bàrbara**.
- 5 En la rotonda, toma la primera salida.
- 6 En la rotonda, toma la tercera salida en dirección **Carrer Camí del Grau**.
- 7 En la rotonda, toma la segunda salida en dirección **Carrer Camí del Grau/CV-1860**.
- 8 En la rotonda, toma la segunda salida en dirección **Carrer Camí del Grau**.
- 9 **Carrer Camí del Grau** gira a la derecha hasta **Av. Mediterrània**.

ÚLTIMOS KM



ALTIMETRÍA 5 ÚLTIMOS KM





LÍNEA DE META
Av. Mediterrània, 108A

PUNTO PASO OBLIGATORIO
Plaça Estany Colombrí, 2
Lat 39°52'29.8"N
Long 0°03'24.1"W

DESVÍO DE COCHES
Plaça Estany Colombrí, 2

LLEGADA ÚLTIMO KM
Recta de 300 m, curva dcha.
90° y recta de 700 m

O. PERMANENTE
Parking CEIP Cardenal Tarancón -
Carrer la Haia, 11

SALA PRENSA
CEIP Cardenal Tarancón - Carrer
la Haia, 11

DISTANCIA A META
1,6 km

PARKING EQUIPOS
Av. Vicente Cañada Blanch,
17-15

DISTANCIA A META
700 m

PARKING ORGANIZACIÓN

PARKING PRENSA

PARKING INVITADOS

PARQUE VUELTA
Mercat de la Mar
De 16:00 a 20:00 h

LA VALL D'UIXÓ

PICO DEL BUITRE. OBSERVATORIO ASTROFÍSICO DE JAVALAMBRE

6
ETAPA

SEDES
PÁG. 78

RECORRIDO DE ETAPA
PÁG. 83

MAPA SALIDA
PÁG. 84

ALTIMETRÍA
PÁG. 85

HORARIO
PÁG. 86

ÚLTIMOS KM
PÁG. 87

MAPA META
PÁG. 88



 **caser**
Grupo Helvetia

Llegar antes. Llegar primero.

Anticipándose con nuevos servicios. Trabajando en equipo para ofrecerte soluciones que den tranquilidad en tu vida.



TU VIDA | TU SALUD | TU HOGAR | TU AUTO | TUS PENSIONES | TU EMPRESA

902 011 111 | CASER.ES



ETAPA 5

ÍNDICE



ETAPA 6

ETAPA 7



EN LA VUELTA

La Vall d'Uixó se estrena como salida de La Vuelta. La localidad castellanense será el punto de partida de la segunda jornada montañosa de la carrera, con final en el Pico del Buitre, junto al Observatorio Astrofísico de Javalambre (Teruel).

CICLISMO. Eduardo Castelló, natural de La Vall d'Uixó, se labró un buen palmarés a finales de los 60 y principios de los 70. Ganó una etapa en La Vuelta, la general de carreras como la Vuelta a Asturias y la Vuelta a los Valles Mineros y fue campeón de España en ruta en 1971.

CULTURA. Esta localidad cuenta con una auténtica joya natural: las Coves de Sant Josep, el río subterráneo navegable más largo de Europa. La riqueza de la cavidad va más allá de lo natural, ya que en sus profundidades esconde también grabados y pinturas prehistóricas, declarados como Bien de Interés Cultural y Patrimonio Mundial de la UNESCO.

DEPORTE. Sara Sorribes es una de las deportistas valleras más destacadas. La tenista ha llegado a ser la número 32 del mundo en el ranking WTA Tour.

GASTRONOMÍA. Uno de los platos más reconocibles de la gastronomía de La Vall d'Uixó es el empedrao. Esta receta se elabora con arroz, alubias triturdadas, pimienta roja y carnes de caza, como la libre o la perdiz, además de morro de cerdo.

EL DATO. 2.750 metros es la longitud del río subterráneo de las Coves de San Josep, el río subterráneo navegable más largo de Europa. 800 de esos metros se pueden visitar en barca.

▶ LA VALL D'UIXÓ

- 31.549 habitantes
- Provincia de Castellón
- www.lavallduixo.es | www.dipc.as



©Cosmin Placinta / Shutterstock

Cuevas de San José

🏆 PICO DEL BUITRE. OBSERVATORIO ASTROFÍSICO DE JAVALAMBRE

- 117 habitantes (Arcos de las Salinas)
- Provincia de Teruel
- www.ayuntamiento.com.es/arcos-de-las-salinas | www.dpteruel.es | www.aragon.es | www.turismogudarjavalambre.com | gudarjavalambre.es



©Unipublic - Cxcling

La Vuelta 19 en el Observatorio

EN LA VUELTA

La Vuelta ha llegado una vez al Observatorio Astrofísico de Javalambre. La subida se estrenó en la carrera en 2019 y sus duras rampas coronaron a Ángel Madrazo como vencedor de la jornada tras ser el hombre más fuerte de la escapada.

CICLISMO. Javalambre forma parte de la ruta conocida como Montañas Vacías, una propuesta de Bikepacking Off-road que recorre buena parte de la provincia de Teruel. El objetivo de este proyecto es dar a conocer esta zona, conocida como la Laponia española por su densidad de población, una de las más bajas de Europa.

CULTURA. Hablar de Arcos de las Salinas es hablar de estrellas, el Pico del Buitre (1.957 m) acoge el Observatorio Astrofísico Javalambre y Galáctica, un centro de divulgación de astronomía y naturaleza, puesto en marcha recientemente. La calidad de sus cielos convierte a Arcos de las Salinas y su Observatorio en el lugar idóneo para estar un poco más cerca de las estrellas.

DEPORTE. La Comarca de Gúdar-Javalambre cuenta con una amplia red de senderos idóneos para la práctica del senderismo o el ciclismo de montaña. Existen más de 1.000 kilómetros de caminos señalizados como el Camino del Cid, la Vía Verde de Ojos Negros o la Ruta de los Guerrilleros.

GASTRONOMÍA. La gastronomía de la zona encuentra en la trufa negra una de sus joyas más preciadas, siendo una de las mayores productoras de Europa. No se queda atrás el Jamón de Teruel, que cuenta con una Denominación de Origen que lo convierten en uno de los productos estrella de esta zona aragonesa.

EL DATO. 1.950 metros de altitud tiene la llegada al Observatorio, la tercera cima más alta de La Vuelta 23 tras el Col du Tourmalet (2.115 m) y el Coll d'Ordino (1.980 m).

LA VUELTA, UN EVENTO SOCIAL Y COMPROMETIDO

CICLISMO VERDE

El ciclismo es un deporte íntimamente ligado al medio natural en el que se desarrolla. La Vuelta implementa y mejora cada año los medios que le permiten dejar la menor huella ecológica posible a su paso por los territorios naturales por los que transcurre.

6 ECO ZONAS

o puntos limpios de desechos de media por etapa.

100 KM

de cinta de señalización fabricada con material reciclado aportada por Fertiberia como una de las innovaciones sostenibles de la carrera.

90%

menos de emisiones de gases perjudiciales gracias a la veintena de rupos electrógenos proporcionados por Himoinsa

40.000

vasos de plástico que se dejarán de utilizar en La Vuelta 23 gracias a la puesta en marcha de la EcoCup.

400 LITROS

de AdBlue® de Fertiberia para reducir emisiones de NOx en los vehículos de combustión.

95% DE REDUCCIÓN

en el uso de botellas de plástico gracias a los dispensadores de agua de Aquaservice. Un total de **190.000** botellas de plástico menos. Esto supone un ahorro de 20.000 litros de agua.

30.000

vasos de cartón reciclado.

4

Maillots de líderes de clasificación que elabora SMS Santini con fibras textiles recicladas.

+1.100

puntos de recarga forman la red de Wenea en España que garantizará la recarga de los vehículos eléctricos en carrera.

21 ETAPAS

de La Vuelta en las que representantes de las instituciones locales llevan a cabo un gesto simbólico de reciclaje junto a miembros de Ambilamp y Ecopilas.

86 VEHÍCULOS HÍBRIDOS

de Škoda forman la flota de coches con los que se mueve La Vuelta 23. A ello hay que sumarle los 3 ŠKODA ENYAQ iV 100% eléctricos, de los cuales dos van en carrera.

CICLISMO E INFANCIA

Un deporte sano es aquel que se vive desde los primeros años de vida. Ningún deporte puede tener futuro si no hay niños que lo practiquen. Por eso llevamos más de una década promoviendo La Vuelta Junior, una iniciativa que aúna alimentación, seguridad vial, hábitos de vida saludables y mucha bicicleta.

300 ALUMNOS

de los alumnos formados en cada sede de La Vuelta Junior recorren el último kilómetro de la etapa en su ciudad el mismo día que lo hace el pelotón ciclista profesional de La Vuelta.

4 ETAPAS

de La Vuelta Junior 2023

275.000 NIÑOS

formados a lo largo de las 12 ediciones de La Vuelta Junior

10 CENTROS

Carrefour acogen Carnet Bici, un proyecto formativo destinado a niños de entre 6 y 10 años para fomentar el uso de la bicicleta, la seguridad vial y los hábitos de alimentación saludables.

CICLISMO Y SOLIDARIDAD

La Vuelta es una marca conocida y querida en todo el territorio español. Es para nosotros un deber aprovechar esta influencia para ayudar a los que más lo necesitan. Con esta idea en mente, La Vuelta lleva años colaborando con diferentes causas para poner su granito de arena solidario.

12 AÑOS

años de colaboración entre La Vuelta y Carrefour para el Proyecto Kilómetro Sostenible, con donaciones destinadas a la recuperación de bosques (WWF y FSC).

21 MAILLOTS SOLIDARIOS

repartidos entre los corredores del pelotón para premiar gestos de solidaridad en carrera junto a la ONG Bicicletas sin Fronteras y Diario AS.

5 EDICIONES

llevan colaborando La Vuelta y El Sueño de Vicky para poder dar visibilidad a la lucha contra el cáncer infantil. Una causa por la que la asociación lleva 6 años trabajando con el objetivo de fomentar la investigación en torno a esta enfermedad.





©LorenaCirstea/Shutterstock

Castillo de Loarre

Aragón es naturaleza y patrimonio. Es difícil aunar tantos destinos y tanta diversidad en un solo territorio. Desde el Parque Nacional de Ordesa y Monte Perdido hasta los cuatro parques naturales o un sinfín de paisajes protegidos. Desde sus más de 160 montañas de más de tres mil metros hasta el desierto de los Monegros.

El turismo aragonés siempre ha sido un referente y lo sigue siendo aún por su calidad, por su excelencia y por su variedad. Aragón es un escenario perfecto para respirar aire puro, ascender a sus cumbres, disfrutar de sus balnearios, recorrer su rico patrimonio cultural o escuchar el silencio.

La Vuelta muestra las opciones infinitas de Aragón y la gran potencialidad del turismo interior, tal y como demuestran día a día los numerosos lugares atractivos de Zaragoza, Huesca y Teruel. Conocer Aragón es descubrir su encanto y La Vuelta volverá a mostrar Aragón al mundo, desde las cimas turolenses a las pirenaicas de Huesca, pasando por Zaragoza con su gran emblema, la basílica del Pilar.

EN LA VUELTA

La Vuelta ha tenido 103 salidas y 109 metas en Aragón. En 2023, la comunidad autónoma será protagonista en dos fases de la carrera. En la primera semana, con la meta en el Observatorio Astrofísico de Javalambre, y pasando el ecuador de la carrera con la meta en Zaragoza y la salida desde Formigal.

CICLISMO. El ciclismo aragonés cuenta en 2023 con cuatro ciclistas profesionales. Jorge Arcas y Sergio Samitier, en Movistar Team de la máxima categoría, y Fernando Barceló y Pablo Castrillo en nivel ProTeam, en el Caja Rural-Seguros RGA y Equipo Kern Pharma, respectivamente.

CULTURA. Una de las señas de identidad del arte aragonés es, sin duda, el arte mudéjar. Tal es su importancia que en 1986 se declaró a la Arquitectura Mudéjar de Aragón, concretamente a las torres y la catedral de Teruel, como Patrimonio Mundial

de la UNESCO. Posteriormente se añadieron monumentos y edificios de toda la región.

DEPORTE. Conchita Martínez es uno de los emblemas más importantes del deporte aragonés. Ganadora de Wimbledon en 1994, logró 33 títulos WTA y conquistó 2 medallas de plata y una de bronce en los Juegos Olímpicos. Además, fue la capitana de la selección española femenina entre 2013 y 2017, y de la masculina entre 2015 y 2017.

GASTRONOMÍA. El Jamón de Teruel es uno de los embajadores gastronómicos de Aragón. Reconocido como Denominación de Origen Protegida desde 1983, destaca por su coloración roja y brillante al corte, además de una textura suave.

EL DATO. **2,29 metros** media Fermín Arrudi, conocido como El gigante aragonés o El Coloso de las montañas, vecino de Sallent de Gállego que fascinó al mundo por su altura y corpulencia a principios del siglo XX.

www.aragon.es

Por mucho que quieras avanzar...



Las bombillas y tubos
no van a **reciclarse**
solos.



AMBILAMP 
Reciclamos la luz

Recicla las bombillas, tubos fluorescentes y LEDs en tu
ferretería, tienda de iluminación o centro comercial más
cercano. Hay más de 40.000 puntos en toda España.
Busca el tuyo en ambilamp.es

900 102 340
ambilamp.es

81



ETAPA 5

ÍNDICE



ETAPA 6

ETAPA 7





©Jose Miguel Sanchez/Shutterstock

Ciudad medieval de Albarracín

La provincia de Teruel posee un rico y variado patrimonio histórico, artístico, natural y medioambiental. Es un territorio con una gran variedad paisajística y en el que se conservan numerosas huellas de sus pobladores desde la más remota antigüedad.

De hecho, la provincia tiene un gran interés paleontológico con diversos yacimientos. La apuesta por atraer visitantes interesados por los dinosaurios la representa Dinópolis y sus diversas sedes abiertas en el territorio. La capital, Teruel, destaca por su Mudéjar, declarado Patrimonio de la Humanidad, así como por su Mausoleo de los Amantes. Muy cerca se encuentran bellos municipios medievales como puede ser Albarracín, ejemplo de una cuidada restauración y catalogado como uno de los pueblos más bonitos de España.

Digna de mención es la parte baja de la provincia, con las Comarcas del Maestrazgo, Bajo Martín, Andorra-Sierra de Arcos, Cuencas Mineras y Matarraña, que goza de un excelente clima y enclaves naturales muy apreciados por el visitante. En el Bajo Aragón, se encuentra la ciudad de Alcañiz, donde MotorLand es cita ineludible para los amantes del motor.

EN LA VUELTA

La provincia de Teruel ha acogido siete salidas y siete llegadas de La Vuelta. La última ocasión en la que la carrera visitó la provincia fue en 2019, con el estreno como llegada en alto del Observatorio Astrofísico de Javalambre y una salida en día siguiente desde Mora de Rubielos.

CICLISMO. El circuito de MotorLand Aragón acoge la prueba solidaria La Invernal, que cuenta ya con 12 ediciones. Se trata de un evento competitivo, popular y multidisciplinar, con pruebas en bici de carretera, MTB, sobre patines o a pie en el circuito de velocidad durante dos jornadas.

CULTURA. Luis Buñuel, nacido en la localidad turolense de Calanda, es uno de los directores de cine más reconocidos de nuestro país y encontró en el surrealismo una fuente de inspiración para muchas de sus creaciones, como El Perro Andaluz o La Edad de Oro.

DEPORTE. El circuito de velocidad de MotorLand Aragón es uno de los motores deportivos de Teruel. El recinto ha acogido en 13 ocasiones el Gran Premio de Aragón de MotoGP, así como pruebas del Campeonato Mundial de Superbikes.

GASTRONOMÍA. Las verduras y hortalizas de la huerta turolense tienen algunos productos que destacan especialmente, como las borrajas y los cardos. Las primeras, salteadas, y, los segundos, con almendras, son algunos de los ejemplos de la gastronomía tradicional de Teruel.

EL DATO. Los **1.007 kilómetros** que recorre el río Tajo desde su nacimiento en la sierra de Albarracín hasta su desembocadura en Lisboa lo convierten en el río más largo de la península ibérica.

www.dpteruel.es

LA VALL D'UIXÓ

6
ETAPA

PICO DEL BUITRE. OBSERVATORIO
ASTROFÍSICO DE JAVALAMBRE



Pico del Buitre.
Observatorio Astrofísico
de Javalambre
Pico del Buitre

PPD META
HAZ CLIC AQUÍ

PPD SALIDA
HAZ CLIC AQUÍ

La Vall d'Uixó

Parada Técnica de la Caravana

83

Cruce de Carrera con Recorrido Alternativo



ETAPA 5

ÍNDICE



ETAPA 6

ETAPA 7



ACCESO Y SALIDA **6** ETAPA **LA VALL D'UIXÓ**

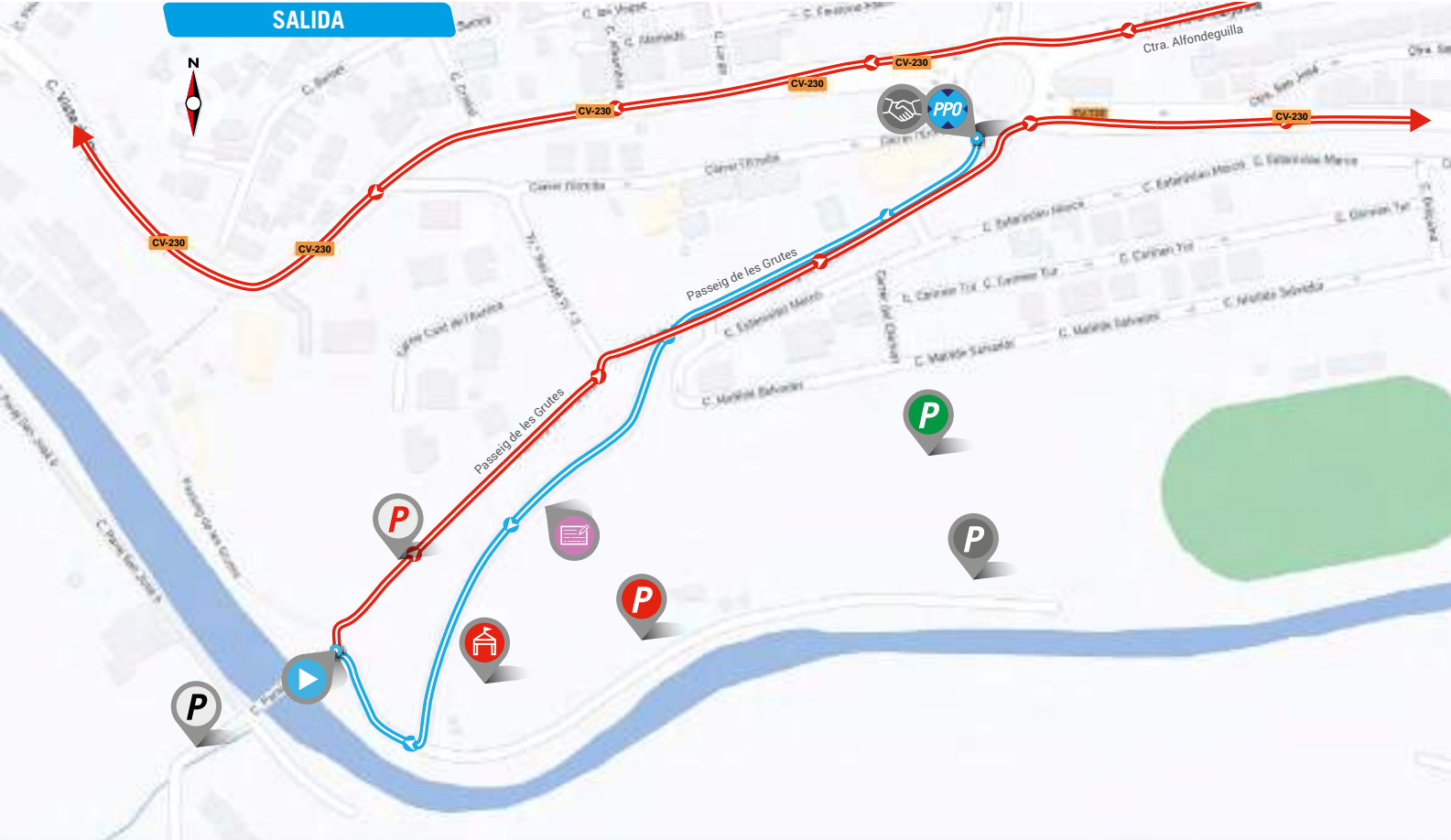
ACCESO ZONA SALIDA

CÓMO LLEGAR

- 1 Toma la salida 282 hacia CV-226, en dirección CV-224/La Vilavella/La Vall D'Uixó.
- 2 En la rotonda, toma la segunda salida en dirección CV-226.
- 3 En la rotonda, toma la primera salida.
- 4 En la rotonda, toma la primera salida en dirección C/ Molino Marco.
- 5 En la rotonda, toma la primera salida en dirección C/ Andalucía, continúa por Ctra. de Segorbe, continúa por Ctra. Alfondeguilla.



SALIDA



- | | | | |
|--|---|-----------------------------|--------------------------|
| LÍNEA DE SALIDA
Paraje San José, s/n | PUNTO DE ENCUENTRO
Paratge de, Plaça de Sant Josep, s/n | PARKING EQUIPOS | PARKING PRENSA |
| PUNTO PASO OBLIGATORIO
Passeig de les Grutes
LAT 39°49'31.6"N
LONG 0°14'51.4"W | CONTROL DE FIRMAS
Passeig de les Grutes, 6
De 11:10 a 12:10 h. | DISTANCIA 400 m | PARKING INVITADOS |
| ACCESO INVITADOS | LLAMADA
A las 12:15 h. | PARKING ORGANIZACIÓN | PARKING DIRECCIÓN |

SALIDA NEUTRALIZADA
C/ La Hermita, CV-230, Av. Suroeste, Av. de España, Av. de l'Agricultor, Av. Corazón de Jesús, C/ de Andalucía, Ctra. de Segorbe, CV-230.
Total 7 km

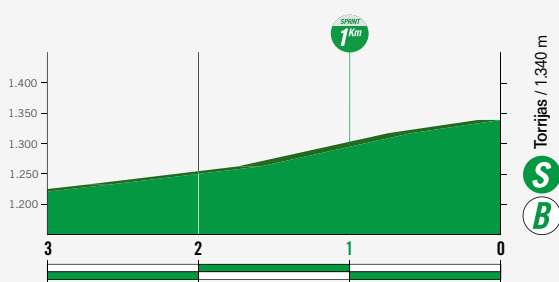
SALIDA LANZADA
Por la CV-230 dirección Azuébar, Soneja

ALTIMETRÍA Y PUERTO

ETAPA 6
JUEVES 31 DE AGOSTO



ALTIMETRÍA SPRINT

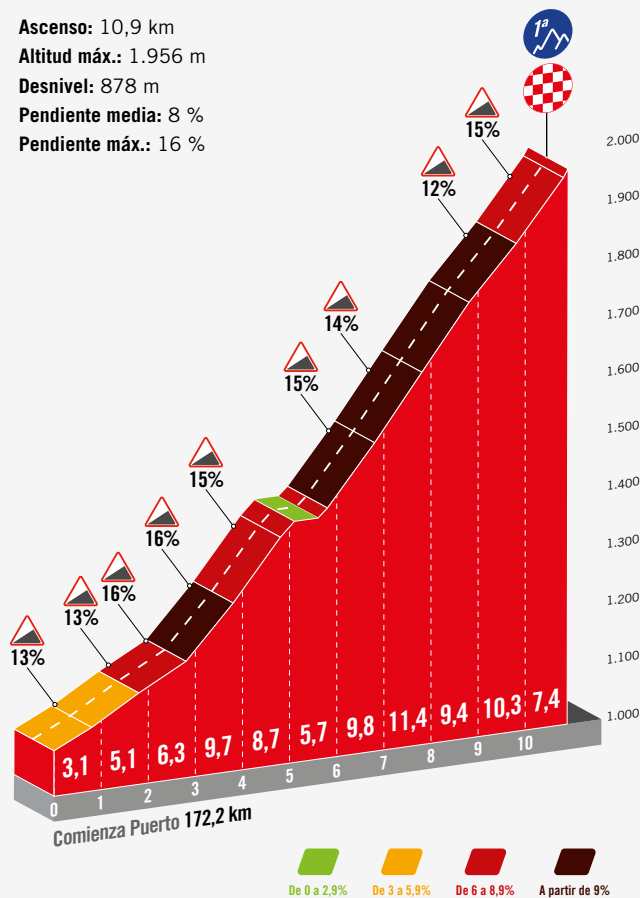


DETALLE SPRINT



PICO DEL BUITRE

Ascenso: 10,9 km
Altitud máx.: 1.956 m
Desnivel: 878 m
Pendiente media: 8 %
Pendiente máx.: 16 %



KILÓMETROS		TR	ITINERARIO	CARAVANA	HORARIO PREVISTO		
A RECORRER	RECORRIDOS				35 km/h	37 km/h	39 km/h
PROVINCIA DE CASTELLÓN							
			La Vall d'Uixó. <i>Salida neutralizada</i> C/ La Hermita, CV-230, Av. Suroeste, Av. de España, Av. de l'Agricultor, Av. Corazón de Jesús, C/ de Andalucía, Ctra. de Segorbe, CV-230	10:50	12:20	12:20	12:20
183,1	0,0	CV-230	<i>Salida lanzada</i> por la CV-230 dirección Azuébar, Soneja	11:04	12:34	12:34	12:34
181,1	2,0		Alfondeguilla	11:07	12:37	12:37	12:37
170,6	12,5		Azuébar	11:24	12:55	12:54	12:53
164,7	18,4	N-234	Soneja. Rotonda dcha. dirección Segorbe	11:33	13:05	13:03	13:02
158,1	25,0	SN	Segorbe. Av. Mediterráneo, Av. Navarro Reverter, C/ Valencia, C/ Colón	11:59	13:16	13:14	13:12
153,1	30,0	N-234	Incorporación N-234	12:22	13:25	13:22	13:20
146,1	37,0		Jérica	12:34	13:37	13:34	13:30
145,1	38,0	CV-195	Rotonda dcha. dirección Montanejos	12:35	13:39	13:35	13:32
141,1	42,0		Caudiel	12:42	13:46	13:42	13:38
140,1	43,0		Comienza Puerto	12:43	13:47	13:43	13:40
134,3	48,8		PUERTO DE ARENILLAS	12:53	13:57	13:53	13:49
127,1	56,0		Montán	13:04	14:10	14:04	14:00
122,3	60,8		Montanejos	13:12	14:18	14:12	14:07
121,9	61,2	CV-20	Giro a la izda. dirección Olba	13:13	14:18	14:13	14:08
119,7	63,4		2 túneles de 170 y 80 m	13:16	14:22	14:16	14:11
111,1	72,0		Puebla de Arenoso	13:30	14:37	14:30	14:24
108,9	74,2		Los Cantos	13:34	14:41	14:34	14:28
107,7	75,4	A-232	COMUNIDAD DE ARAGÓN	13:36	14:43	14:36	14:30
106,1	77,0		Comienza Puerto	13:38	14:46	14:38	14:32
105,1	78,0		Olba	13:40	14:47	14:40	14:34
100,7	82,4		Fuentes de Rubielos	13:47	14:55	14:47	14:40
100,0	83,1		ALTO FUENTE DE RUBIELOS	13:48	14:56	14:48	14:41
95,1	88,0		Rubielos de Mora. Giro izda., giro dcha. dirección Teruel	13:56	15:04	14:56	14:49
82,4	100,7	A-232	Mora de Rubielos. Giro izda. dirección Teruel, giro dcha. dirección Teruel, La Puebla de Valverde	14:17	15:26	15:17	15:08
77,1	106,0		Valbona	14:25	15:35	15:25	15:17
64,8	118,3	N-234	La Puebla de Valverde. Rotonda izda. dirección Sarrión	14:45	15:56	15:45	15:36
49,2	133,9		Sarrión. Giros izda., dcha., incorporación N-234	15:11	16:23	16:11	16:00
45,8	137,3	A-2521	Giro dcha. dirección Manzanera	15:16	16:29	16:16	16:05
44,7	138,4	A-1514	Giro dcha. dirección Manzanera	15:18	16:31	16:18	16:06
35,6	147,5		Manzanera	15:33	16:46	16:33	16:20
32,1	151,0		Los Cerezos	15:38	16:52	16:38	16:26
21,5	161,6		TORRIJAS. <i>Bonificado</i>	15:56	17:11	16:56	16:42
11,8	171,3	SN	Arcos de la Salinas. Giro dcha. dirección Observatorio Astrofísico, paso estrecho por la población SN	16:11	17:27	17:11	16:57
10,9	172,2		Comienza Puerto	16:13	17:29	17:13	16:58
0,0	183,1		PICO DEL BUITRE. OBSERVATORIO ASTROFÍSICO DE JAVALAMBRE. <i>META</i>	16:30	17:47	17:30	17:15

DISTANCIA SALIDA NEUTRALIZADA
SALIDA LANZADA

7 km

PUERTOS DE MONTAÑA

PUERTO DE ARENILLAS

Km 48,8. Desnivel 272 m.
Ascenso 5,8 km. Porcentaje 4,7%

ALTO FUENTE DE RUBIELOS

Km 83,1. Desnivel 377 m.
Ascenso 6,1 km. Porcentaje 6,2%

PICO DEL BUITRE

Km 183,1. Desnivel 878 m.
Ascenso 10,9 km. Porcentaje 8%

SPRINT INTERMEDIO

TORRIJAS Km 161,6

PARADA TÉCNICA CARAVANA

SONEJA

Km 18,4. Salida 11:48 h.

SEGORBE

Km 25. Salida 12:14 h.

RECORRIDO ALTERNATIVO

Toma A-23 desde CV-230 y N-225.

Sigue por A-23 hacia A-1515 en Aragón. Toma la salida 73 desde A-23.

Toma N-234 hacia A-1514.

Dirígete hacia el suroeste por A-1514.

Gira a la derecha hacia Av. de Blas Murria.

Continúa por Av. de Blas Murria.

Continúa recto.

Gira ligeramente a la izquierda.

DISTANCIA TOTAL

110 km

[CLICK AQUÍ](#)

RECORRIDO ALT.

ACCESO Y META

6
ETAPA

PICO DEL BUITRE. OBSERVATORIO ASTROFÍSICO DE JAVALAMBRE

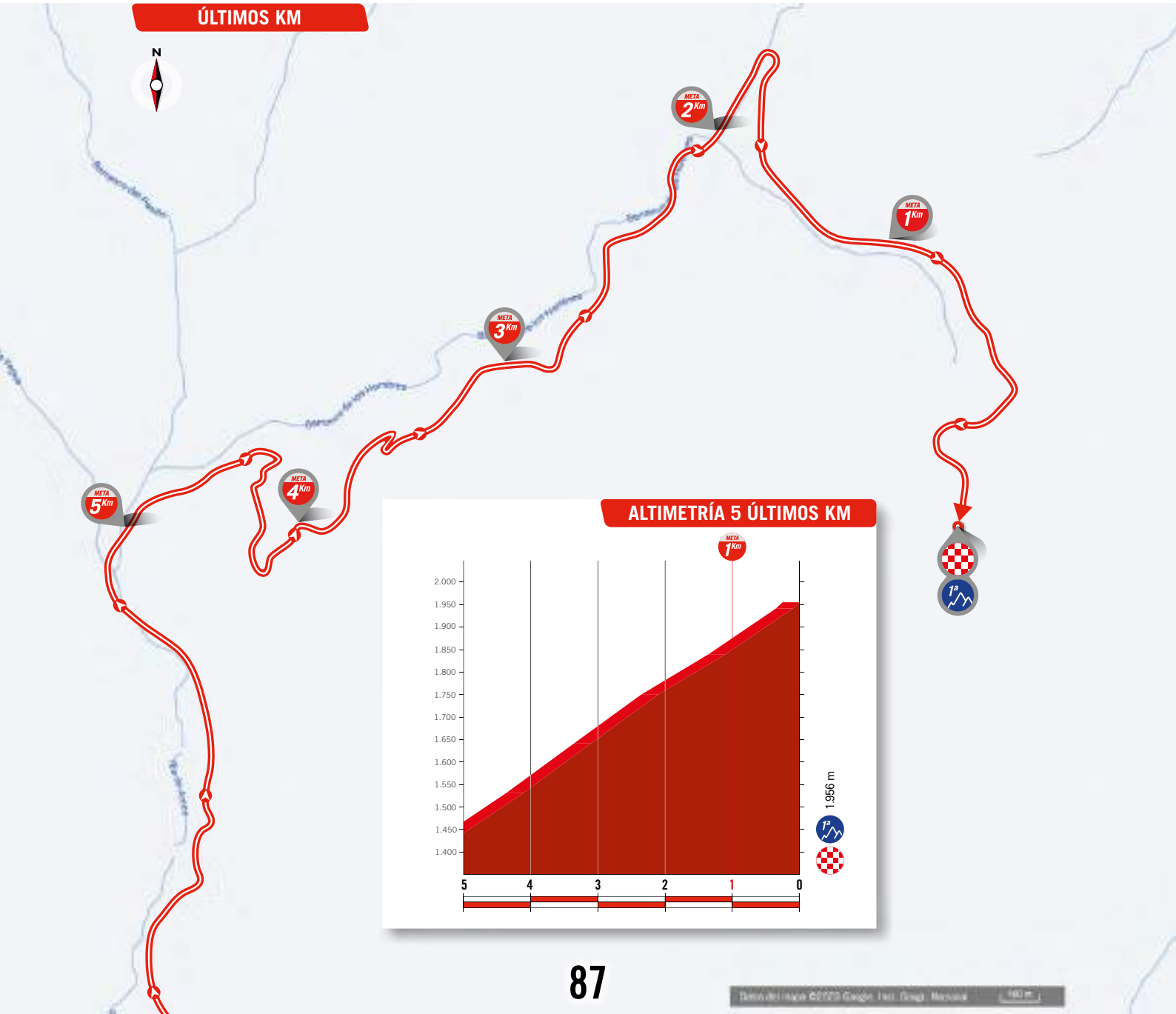
ACCESO ZONA META

CÓMO LLEGAR

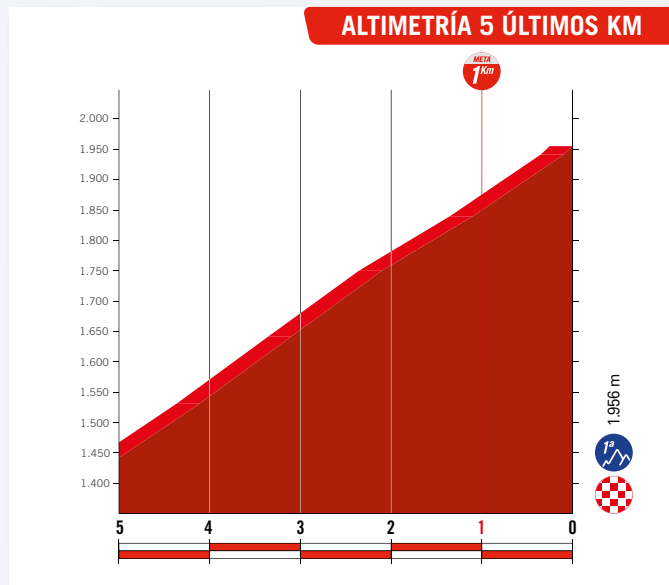
Incorpórate a **A-23** por el ramal en dirección Segorbe/Teruel/Zaragoza. Toma la salida 73 hacia **A-1515**, en dirección **N-234/Albentosa/Rubielos de Mora**. En la rotonda, toma la tercera salida en dirección **A-1515**. En la rotonda, toma la primera salida y continúa por **A-1515**. Gira a la derecha hacia **N-234** (indicaciones para Sarrión). Gira a la izquierda hacia **A-1514** (indicaciones para Albentosa/Manzanera).

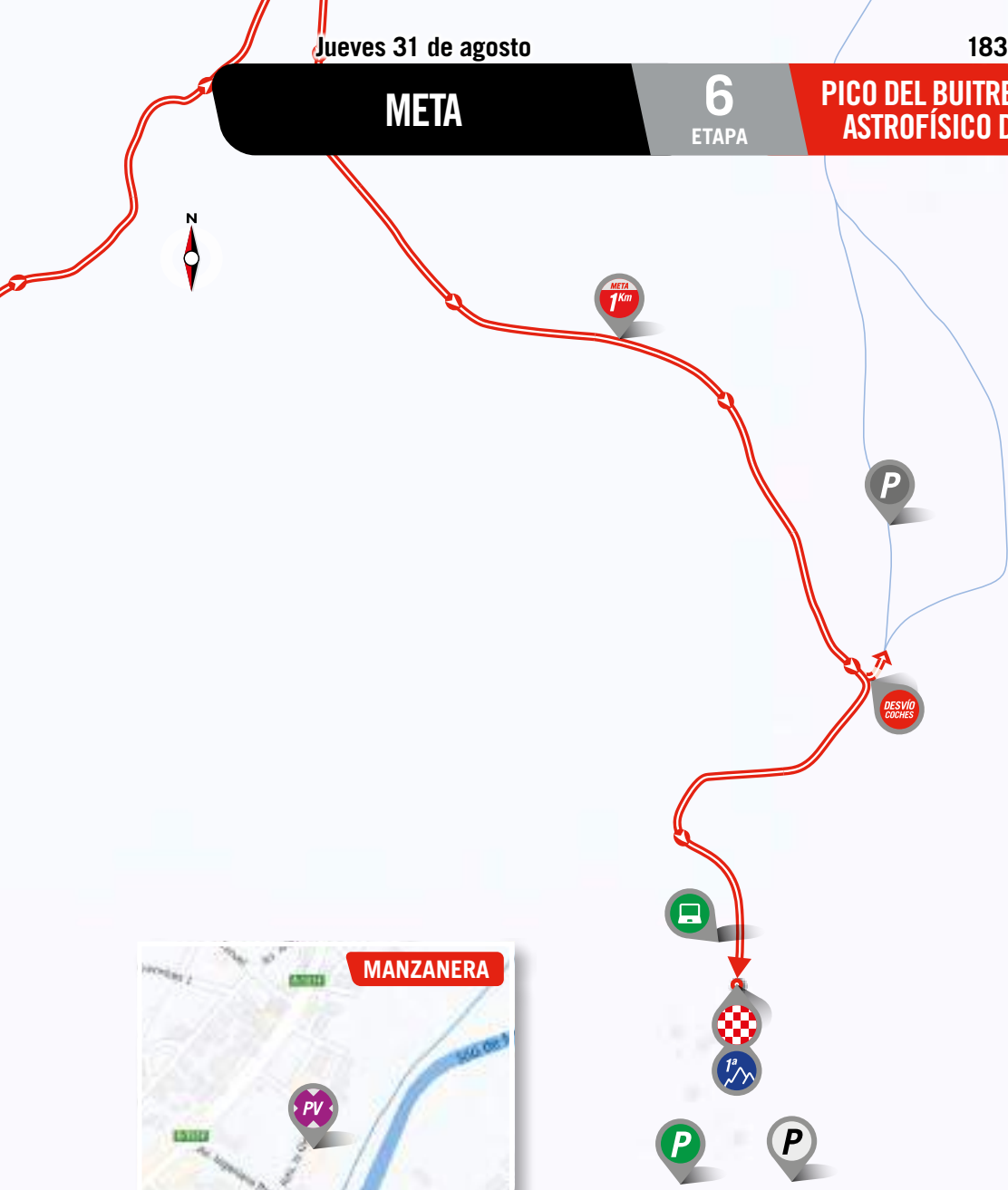


ÚLTIMOS KM



ALTIMETRÍA 5 ÚLTIMOS KM





LÍNEA DE META
Carretera de acceso desde Arcos de las Salinas

PUNTO PASO OBLIGATORIO
C. Larga, 1B
Lat 39°59'27.8"N
Long 1°02'32.1"W

DESVIÓ DE COCHES
Arcos de las Salinas

LLEGADA ÚLTIMO KM
Ligeras curvas a la dcha., recta de 400 m, curva dcha. 90° curva dcha., izda. y recta de 150 m

O. PERMANENTE
Parking municipal - C/ de Antonio Campillo, 1

SALA PRENSA
Carpa Unipublic - Carretera de acceso desde Arcos de las Salinas

DISTANCIA A META
50 m

PARKING EQUIPOS
A-1514, Arcos de las Salinas

DISTANCIA A META
21,3 km

PARKING ORGANIZACIÓN

PARKING PRENSA

PARKING INVITADOS

PARQUE VUELTA
Rda. la Glorieta, 20
De 16:00 a 20:00 h

SEDES
PÁG. 91

RECORRIDO DE ETAPA
PÁG. 93

MAPA SALIDA
PÁG. 94

ALTIMETRÍA
PÁG. 95

HORARIO
PÁG. 96

ÚLTIMOS KM
PÁG. 98

MAPA META
PÁG. 99

Edge to fans: los datos y la información impulsan La Vuelta

Como Partner Tecnológico Oficial de Amaury Sport Organisation, creamos una experiencia digital apasionante para los aficionados y seguidores de la carrera.

Utilizamos edge computing para realizar el seguimiento de los ciclistas en tiempo real y dar vida a su rendimiento en el Race Center con datos, redes sociales y comentarios.

Unimos tecnología y datos para transformar tu empresa.

Para más información sobre nuestra colaboración con A.S.O., visite: services.global.ntt/tourdefrance

Sigue la carrera en Race Center: racecenter.lavuelta.es





©tokar/Shutterstock

Vista aérea de la ciudad romana de Sagunt

La provincia de Valencia es, quizás, el ejemplo más paradigmático de territorio mediterráneo. Sus costas, sus montañas y sus tesoros de interior atraen cada año a millones de visitantes de todo el mundo.

Valencia es su capital y es una de las principales vanguardias económicas, artísticas, turísticas y científicas del país. Las arquitecturas históricas de su casco antiguo se fusionan con ejemplos de modernidad como el Palau de la Música o la Ciudad de las Artes y las Ciencias.

Pero la provincia es mucho más que la capital homónima. A través de algunas de sus urbes podemos conocer la historia de España. El imperio romano sigue muy presente en localidades como Sagunto, las disputas cristianas y musulmanas pueden verse en Xátiva y el renacimiento dejó huella indeleble en los municipios que pueden recorrerse en la ruta de los Borja.

EN LA VUELTA

La provincia de Valencia ha acogido 58 salidas y 55 metas de La Vuelta. Tiene presencia en la carrera desde la edición inaugural de 1935 y ha acogido tres salidas oficiales, en 1983, 1996 y 2002. Angelino Soler y Ángel Casero son los dos ciclistas valencianos que han ganado La Vuelta.

CICLISMO. Además de Angelino Soler, ganador más joven de La Vuelta, y Ángel Casero, de Valencia son pioneros de la bicicleta ciclistas como Antonio Escuriet, Salvador Cardona y Salvador Molina. La provincia ha acogido etapas de la Vuelta a la Comunidad Valenciana o el Gran Premio de Valencia.

CULTURA. En 2023, Valencia está celebrando el Año Sorolla, que conmemora los 100 años de la muerte del pintor. El Museo de Bellas Artes de su Valencia natal es el epicentro de los actos conmemorativos

que van desde exposiciones sobre la vida del autor a diversos eventos y conferencias.

DEPORTE. En Valencia están algunos de los conjuntos más importantes de España. En la capital residen el Valencia C.F., el Levante UD o el Valencia Basket, entre otros exitosos equipos de la zona. Con mucha presencia del mundo del motor, en la zona se organizan Grandes Premios de MotoGP.

GASTRONOMÍA. La provincia de Valencia conjuga lo mejor de la huerta y del mar, convirtiéndose en una referencia gastronómica de España. Además de la paella y otros arroces muy conocidos, Valencia es famosa por la horchata, una bebida dulce hecha a base de chufa.

EL DATO. 135 kilómetros de costa tiene el litoral valenciano.

www.dival.es

EN LA VUELTA

La Vuelta ha salido una vez de Utiel, en 2003. En aquella ocasión el pelotón ponía rumbo hacia el interior para terminar en Cuenca. El perfil llano de la etapa propició un final al sprint donde se impuso el alemán Erik Zabel, vencedor también el día anterior en Sabadell.

CICLISMO. Utiel puede presumir de haber tenido entre sus vecinos a un vencedor de etapa de La Vuelta. El utielano Ramón Sáez, que destacó a finales de los años 60, consiguió un total de siete victorias parciales en la ronda española, además de dos etapas en la Volta a la Comunitat Valenciana, entre otros triunfos.

CULTURA. De marcada cultura vinícola, bajo el suelo de este municipio valenciano se esconde una red de pasadizo que alberga más de 200 bodegas subterráneas que se han convertido en un reclamo para el turismo.

DEPORTE. Utiel celebra cada año, a finales de diciembre, su tradicional Feria Navideña del Deporte. En ella, durante dos jornadas, los diferentes clubes deportivos locales disfrutan de varias actividades lúdico-deportivas.

GASTRONOMÍA. Su cultura en torno al vino se ampara bajo el paraguas de la Denominación de Origen Utiel-Requena, marcada por las características climáticas de la meseta sobre la que se asienta.

EL DATO. Más de **2.500 años** elaborando vino lleva la zona de Utiel-Requena, actual Denominación de Origen vinícola.

▶ UTIEL

- 11.478 habitantes
- Provincia de Valencia
- www.utiel.es | www.dival.es



©Lunamarina / Shutterstock

Viñedos mediterráneos en Utiel

🍷 OLIVA

- 25.119 habitantes
- Provincia de Valencia
- www.oliva.es | www.dival.es



©Sergio Formoso / Shutterstock

Humedales del Parque Natural Marjal Pegó-Oliva

EN LA VUELTA

Oliva se estrena como meta de La Vuelta 23. Esta localidad valenciana, al límite con la provincia de Alicante, será la llegada de una jornada llana con un recorrido propicio para ver un sprint masivo en las calles olivenses.

CICLISMO. Oliva acoge cada mes de septiembre la Gran Fondo Alberto Contador, prueba cicloturista que sirve de homenaje al ciclista pinteño y que recorre parte de la provincia de Valencia y del norte de Alicante.

CULTURA. Durante cuatro días a partir del tercer jueves de julio, Oliva celebra sus fiestas de Moros y Cristianos, una celebración típica de la costa mediterránea que recuerda las batallas de la Reconquista. Sus actos y desfiles están declarados como fiesta de Interés Turístico Autonómico.

DEPORTE. Este destino costero encuentra en el Manantial Natural de La Font Salada o el Parque natural de marjal Pegó-Oliva dos grandes atractivos para los amantes de la naturaleza y del mar.

GASTRONOMÍA. La gastronomía olivense tiene, como no puede ser de otra forma, un marcado carácter mediterráneo. Su cocina se nutre de las verduras y hortalizas de sus huertas, así como de la amplia variedad de arroces presentes en la zona, que dan lugar a platos tan característicos como la archiconocida paella valenciana.

EL DATO. Más de **8 kilómetros** de playas de arena fina forman el litoral mediterráneo de Oliva. Una peculiaridad de este litoral son sus dunas, parte del característico y bello paisaje de su costa.

Viernes 1 de septiembre

200,8 km

UTIEL

7
ETAPA

OLIVA



PPD SALIDA
HAZ CLIC AQUÍ

Utiel

Bodega de Vanacloig

Sot de Chera

Chera

Bugarra

Pedralba

Cheste

Torrent

Pinedo

El Saler

El Perellonet

El Perelló

Cullera

Parada técnica
Caravana

Playa de
Gandía

Xeraco Playa

Oliva

PPD META
HAZ CLIC AQUÍ

Parada Técnica de la Caravana

93

Cruce de Carrera con Recorrido Alternativo



ETAPA 6

ÍNDICE



ETAPA 7

ETAPA 8



ACCESO Y SALIDA

7
ETAPA

UTIEL

ACCESO ZONA SALIDA

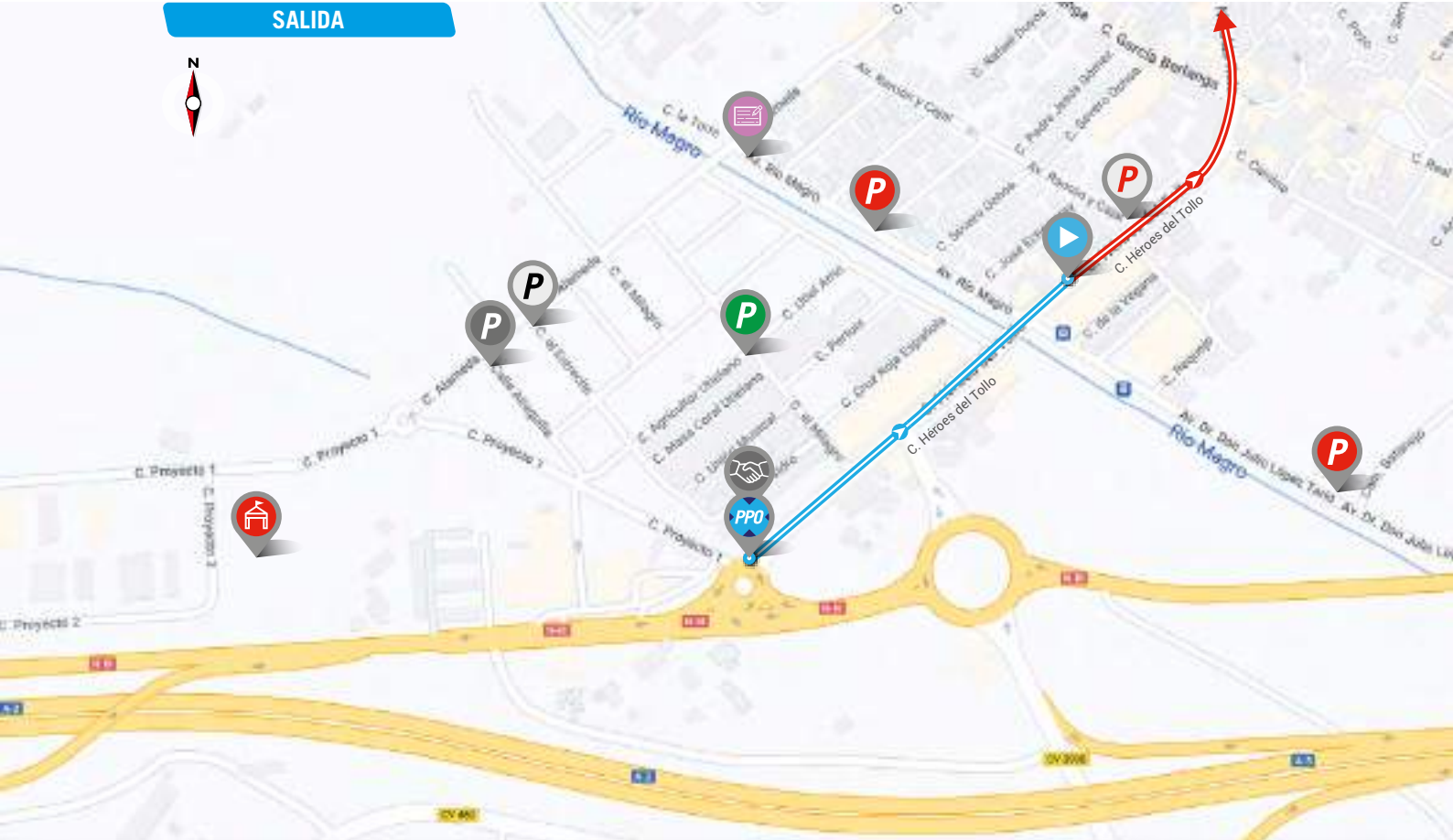
CÓMO LLEGAR

Desde la **CUV-6001** toma la **N-330** hasta C/ Héroes del Tollo en Comunidad Valenciana.

- 1 En la rotonda, toma la segunda salida.
- 2 Utiliza el carril derecho para incorporarte a **E-901/A-3** por la rampa en dirección Madrid.
- 3 Toma la salida 275 hacia Utiel, Oeste.
- 4 Incorporate a **CV-3990**, en la rotonda, toma la segunda salida en dirección C/ Palomar.
- 5 Gira a la izquierda hacia C/ Héroes del Tollo.
- 6 Continúa hacia **N-330**.



SALIDA



LÍNEA DE SALIDA
C/ Héroes del Tollo, 6-18

PUNTO DE ENCUENTRO
Parking - C/ Proyecto 3

PARKING EQUIPOS

PARKING PRENSA

PUNTO PASO OBLIGATORIO
C/ Héroes del Tollo, 90
LAT 39°33'49.5"N
LONG 1°12'43.2"W

CONTROL DE FIRMAS
Av. Río Magro, 18-20
De 11:55 a 12:40 h.

DISTANCIA
55 m

PARKING INVITADOS

ACCESO INVITADOS

LLAMADA
A las 12:45 h.

PARKING ORGANIZACIÓN

PARKING DIRECCIÓN

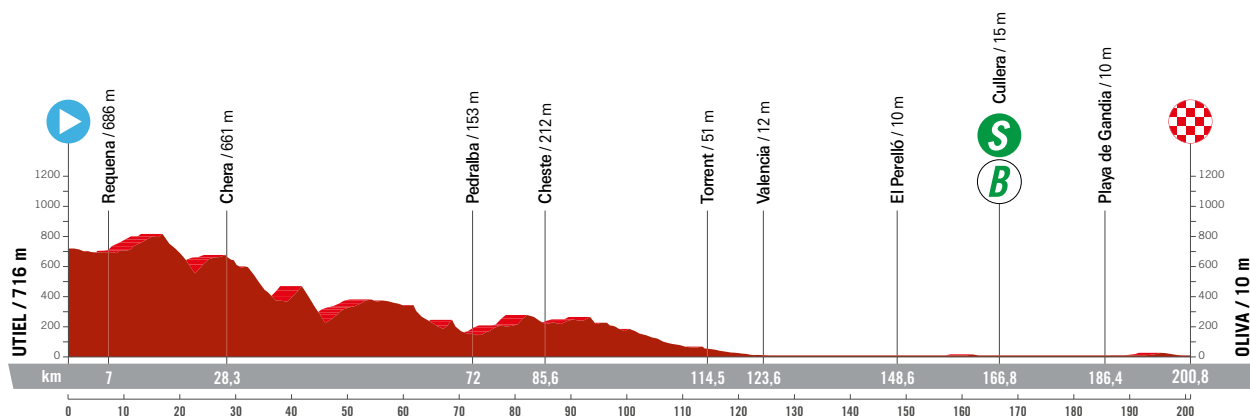
SALIDA NEUTRALIZADA
C/ Héroes del Tollo, C/ Antonio Maura,
C/ Reyes Católicos, Plaza Puerta de las Eras,
C/ Cesáreo Marco Yagüe, Plaza Puerta del
Sol, C/ San Fernando, C/ San Ildefonso, **N-III**.
Total 5,4 km

SALIDA LANZADA
Por la **N-III** dirección Requena 500 m.
antes de la rotonda



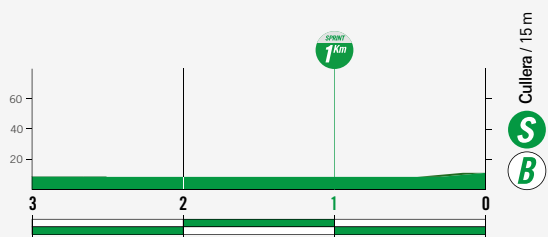
ALTIMETRÍA

ETAPA 7
VIERNES 1 DE SEPTIEMBRE

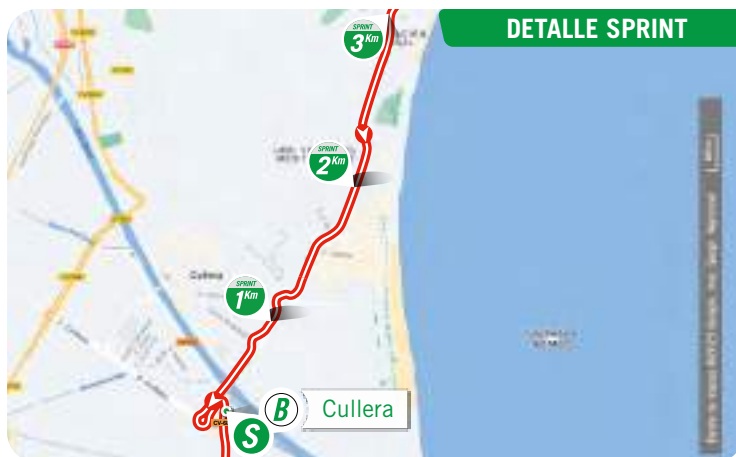


ALTITUD MÁX.: 813 m | Ascenso: 1.092 m

ALTIMETRÍA SPRINT



DETALLE SPRINT



ETAPA 6

ÍNDICE



ETAPA 7

ETAPA 8



KILÓMETROS					HORARIO PREVISTO			
A RECORRER	RECORRIDOS	TR	ITINERARIO	CARAVANA	42 km/h	44 km/h	46 km/h	
PROVINCIA DE VALENCIA								
			Utiel. Salida neutralizada C/ Héroes del Tollo, C/ Antonio Maura, C/ Reyes Católicos, Plaza Puerta de las Eras, C/ Cesáreo Marco Yagüe, Plaza Puerta del Sol, C/ San Fernando, C/ San Ildefonso, <i>N-III</i>	10:50	12:50	12:50	12:50	
200,8	0,0	<i>N-III</i>	Salida lanzada por la <i>N-III</i> dirección Requena 500 m. antes de la rotonda	10:57	12:57	12:57	12:57	
198,8	2,0		San Antonio	10:59	12:59	12:59	12:59	
193,8	7,0	<i>SN</i> <i>CV-395</i>	Requena. Ronda recto, <i>N-III</i> , C/ Constitución, Av. Alfonso X el Sabio, rotonda dcha. dirección Chera por <i>CV-395</i>	11:06	13:07	13:06	13:06	
172,5	28,3		Chera (resaltos en descenso)	11:50	13:37	13:35	13:33	
170,8	30,0		<i>Carretera estrecha en descenso 9 km (precaución)</i>	11:52	13:39	13:37	13:36	
161,8	39,0		Sot de Chera	12:05	13:52	13:50	13:47	
152,5	48,3		La Ermita. Giro dcha. dirección Valencia	12:17	14:06	14:02	14:00	
146,4	54,4		Bodega Vanacloig	12:26	14:14	14:11	14:07	
144,6	56,2	<i>SN</i>	Giro dcha. dirección Bugarra	12:28	14:17	14:13	14:10	
142,0	58,8	<i>CV-396</i>	Giro dcha. dirección Bugarra	12:32	14:21	14:17	14:13	
135,0	65,8	<i>CV-377</i>	Cruce recto dirección Bugarra	12:41	14:31	14:26	14:22	
133,8	67,0		Bugarra	12:43	14:32	14:28	14:24	
128,8	72,0		Pedralba. Ronda recto dirección Vilamarxant	12:50	14:39	14:35	14:30	
127,1	73,7	<i>CV-380</i>	Giro dcha. dirección Cheste	12:52	14:42	14:37	14:33	
115,6	85,2	<i>CV-50</i>	Giro dcha. dirección Cheste	13:08	14:58	14:53	14:48	
115,2	85,6	<i>CV-50</i>	Cheste	13:08	14:59	14:53	14:48	
110,8	90,0	<i>CV-416</i>	Giro izda. dirección urbanizaciones	13:14	15:05	14:59	14:54	
109,0	91,8		Giro izda. dirección Monserrat	13:17	15:08	15:02	14:56	
104,3	96,5	<i>CV-424</i>	Rotonda izda. dirección Valencia, <i>A-3</i>	13:23	15:14	15:08	15:02	
101,7	99,1	<i>SN</i>	Marisán. giro dcha. dirección Urb. Calicanto por <i>SN</i>	13:27	15:18	15:12	15:06	
93,2	107,6	<i>SN</i>	Rotonda dcha. dirección Torrent, Camí de los Xarcos Secs <i>SN</i>	13:38	15:30	15:23	15:17	
89,3	111,5	<i>CV-405</i>	Giro izda. dirección Torrent	13:44	15:36	15:29	15:22	
86,3	114,5	<i>SN</i>	Torrent. Camí Reial, C/ Músic Mariano Puig Yago, C/ Ramón y Cajal, C/ del Doctor Gómez Ferrer, C/ Picanya	13:48	15:40	15:33	15:26	
83,2	117,6	<i>SN</i> <i>CV-407</i>	Picanya. Av. Ricardo Capella, C/ Valencia	13:52	15:45	15:37	15:30	
80,0	120,8	<i>CV-404</i>	Rotonda izda. dirección La Torre	13:56	15:49	15:41	15:34	
78,6	122,2	<i>SN</i>	La Torre. Giro izda. dirección Valencia Av. Real de Madrid <i>SN</i>	13:58	15:51	15:43	15:36	
77,2	123,6	<i>SN</i> <i>V-15</i>	Valencia. C/ Sant Vicent Martir, Av. del Doctor Tomás Sala, Av. Fernando Abril Martorell, (paso subterráneo) Av. Antonio Ferrandis, rotonda dcha. dirección El Saler por <i>V-15</i>	14:00	15:53	15:45	15:38	
71,4	129,4	<i>SN</i>	Salida a la dcha. dirección Pinedo	14:08	16:01	15:53	15:45	
69,8	131,0		Pinedo	14:10	16:04	15:55	15:47	
65,2	135,6	<i>CV-500</i>	El Saler. Ronda recto dirección Cullera	14:31	16:10	16:01	15:53	
56,1	144,7		El Perellonet	14:44	16:23	16:14	16:05	
52,2	148,6		El Perelló	14:49	16:29	16:19	16:10	
49,6	151,2	<i>CV-502</i>	Les Palmeres. Ronda recto dirección Cullera	14:53	16:33	16:23	16:14	
48,3	152,5		Mareny de Barraquetes	14:54	16:34	16:24	16:15	

DISTANCIA SALIDA NEUTRALIZADA
SALIDA LANZADA

5,4 km

SPRINT INTERMEDIO

CULLERA Km 166,8

PARADA TÉCNICA CARAVANA

REQUENA

Km 7. Salida 11:21 h.

PINEDO

Km 131. Salida 14:25 h.

CULLERA

Km 166,8. Salida 15:29 h.

PLAYA DE GANDIA

Km 186,4. Salida 16:11 h.

RECORRIDO ALTERNATIVO

Toma **E-901/A-3** desde **CV-3990**.

Sigue por **E-901/A-3** y **AP-7** hacia tu destino. Toma la salida 61 desde **AP-7**.

En la rotonda, toma la primera salida en dirección Pol. Ind. 2/**N-332**.

Dirígete hacia el sureste en Carretera de Gabriel Ciscar/**N-332** hacia Carrer de les Monges Clarisses.

Gira a la izquierda hacia Ronda Sud.

DISTANCIA TOTAL
147 km

[CLICK AQUÍ](#)

RECORRIDO ALT.

Continúa en pág. 97

KILÓMETROS						HORARIO PREVISTO			
A RECORRER	RECORRIDOS	TR	ITINERARIO	CARAVANA	42 km/h	44 km/h	46 km/h		
▲ Viene de pág. 96									
45,4	155,4		Mareny de Sant Llorenç		14:58	16:39	16:28	16:19	
42,8	158,0	CV-503	Rotonda izda. dirección Cullera		15:02	16:42	16:32	16:23	
34,0	166,8	SN CV-603	S B CULLERA. Bonificado. C/ de Punta Negra, Av. del Racó, Av. 25 de Abril, Plaza Andrés Piles, rotonda izda. y giro dcha. dirección Tabernes por la CV-603	15:14	16:55	16:44	16:34		
25,0	175,8		Camí Real (Natzaret-Oliva)		15:41	17:08	16:56	16:46	
20,2	180,6	CV-605	Rotonda recto incorporación CV-605		15:48	17:15	17:03	16:52	
19,8	181,0		Xeraco Playa		15:48	17:15	17:03	16:53	
14,4	186,4		Playa de Gandia	15:56	17:23	17:11	17:00		
12,6	188,2	CV-670	Grau de Gandia. Rotonda dirección Gandia		16:13	17:25	17:13	17:02	
10,3	190,5		Daimús		16:16	17:29	17:16	17:05	
9,1	191,7		Guardamar de la Safor		16:18	17:30	17:18	17:07	
8,2	192,6	CV-673	Rotonda dcha. dirección Bellreguard		16:19	17:32	17:19	17:08	
6,2	194,6	N-332	Bellreguard. Giro izda. dirección Oliva		16:22	17:35	17:22	17:10	
5,3	195,5		Palmera		16:23	17:36	17:23	17:12	
5,0	195,8		L'Alqueria de la Comtessa		16:24	17:36	17:24	17:12	
0,0	200,8		OLIVA. META		16:30	17:43	17:30	17:18	

DISTANCIA SALIDA NEUTRALIZADA
SALIDA LANZADA

5,4 km

S SPRINT INTERMEDIO

B CULLERA Km 166,8

PARADA TÉCNICA CARAVANA

REQUENA

Km 7. Salida 11:21 h.

PINEDO

Km 131. Salida 14:25 h.

CULLERA

Km 166,8. Salida 15:29 h.

PLAYA DE GANDIA

Km 186,4. Salida 16:11 h.

RECORRIDO ALTERNATIVO

Toma E-901/A-3 desde CV-3990.

Sigue por E-901/A-3 y AP-7 hacia tu destino. Toma la salida 61 desde AP-7.

En la rotonda, toma la primera salida en dirección Pol. Ind. 2/N-332.

Dirígete hacia el sureste en Carretera de Gabriel Císcar/N-332 hacia Carrer de les Monges Clarisses.

Gira a la izquierda hacia Ronda Sud.

DISTANCIA TOTAL

147 km

[CLICK AQUÍ](#)

RECORRIDO ALT.

ACCESO Y META

7
ETAPA

OLIVA

ACCESO ZONA META



CÓMO LLEGAR

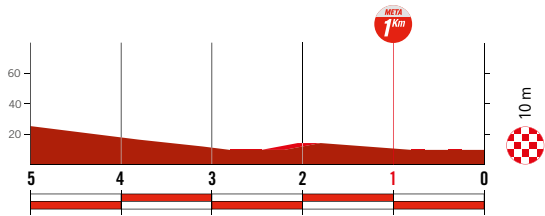
Sigue por A-3 y AP-7.

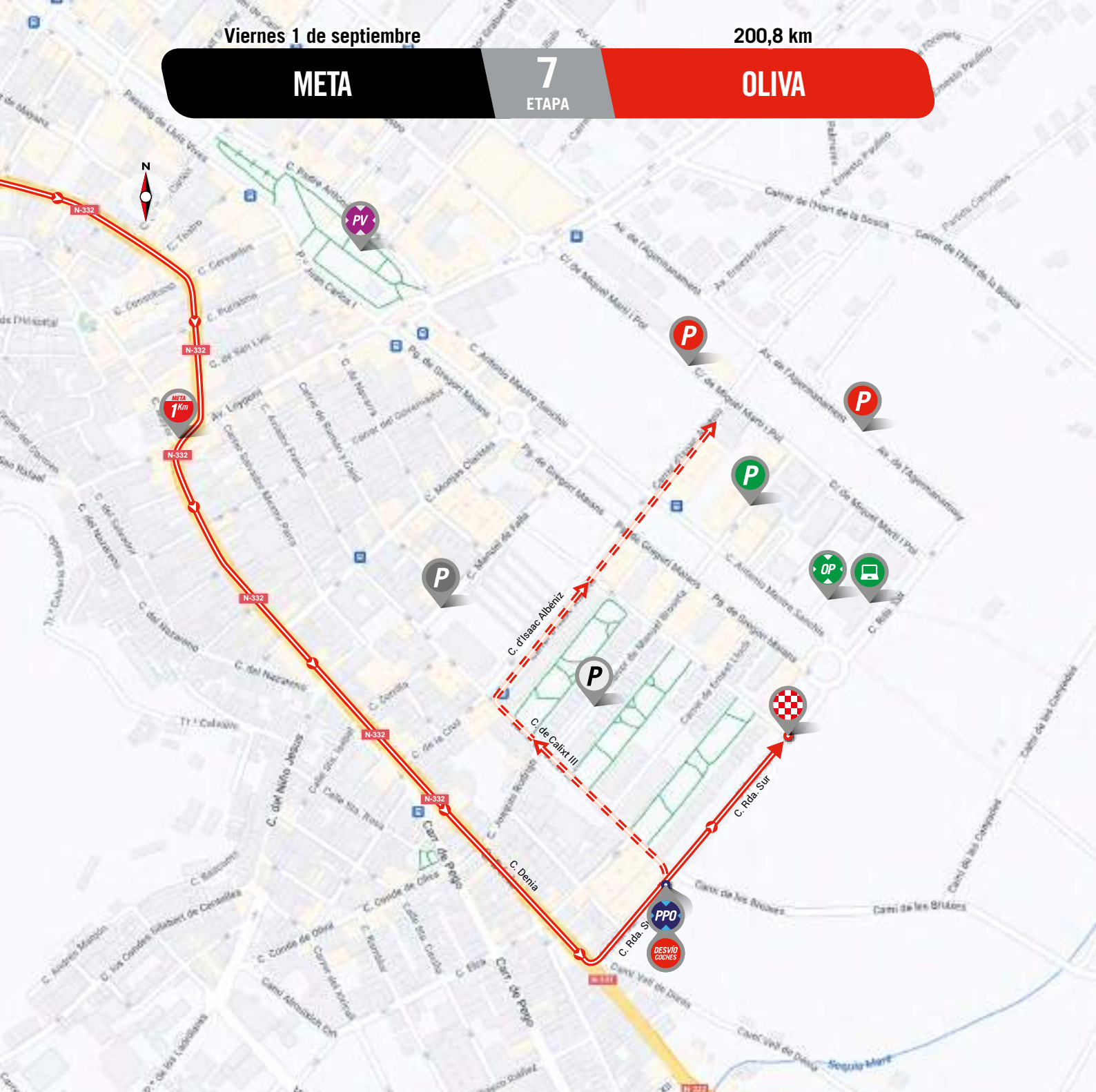
- 1 Toma la salida 61 desde AP-7.
- 2 Toma la salida 61 hacia Oliva/N-332/Pego.
- 3 En la rotonda, toma la primera salida en dirección Pol. Ind. 2/N-332.
- 4 Gira a la izquierda hacia Ronda Sur.

ÚLTIMOS KM



ALTIMETRÍA 5 ÚLTIMOS KM





LÍNEA DE META
C/ Ronda Sur

PUNTO PASO OBLIGATORIO
C/ Ronda Sur, 5
Lat 38°54'53.4"N
Long 0°06'43.8"W

DESVÍO DE COCHES
C/ Ronda Sur, 5

LLEGADA ÚLTIMO KM
Giro suave izda., recta 700 m, giro
90° izda. y recta de 300 m

O. PERMANENTE
Exterior Centro Polivalente de Oliva -
C/ de Miquel Martí i Pol, 4M

SALA PRENSA
Centro Polivalente de Oliva -
C/ Antonio Mestre Sanchis, 41

DISTANCIA A META
190 m

PARKING EQUIPOS
C/ de Miquel Martí i Pol

DISTANCIA A META
400 m

PARKING ORGANIZACIÓN

PARKING PRENSA

PARKING INVITADOS

PARQUE VUELTA
Carrer del Pare Antoni
Salleles, 5
De 16:00 a 20:00 h

XORRET DE CATÍ. COSTA BLANCA INTERIOR

SEDES
PÁG. 101

RECORRIDO DE ETAPA
PÁG. 104

MAPA SALIDA
PÁG. 105

ALTIMETRÍA
PÁG. 106

HORARIO
PÁG. 107

ÚLTIMOS KM
PÁG. 108

MAPA META
PÁG. 109



©David Moreno Hernandez/Shutterstock

Turista en Calpe

La Diputación de Alicante no faltará a su cita con La Vuelta en 2023. Su clima excepcional y la variedad orográfica de su territorio convierten a la provincia de Alicante en un auténtico paraíso para la práctica del ciclismo, siendo además cuna de numerosos ciclistas profesionales.

Durante los meses de invierno, antes de comenzar la temporada ciclista, es habitual encontrar a la gran mayoría del pelotón profesional entrenando por la zona. La especialización de los hoteles para acoger ciclistas hace que buena parte de los WorldTeams apuesten por sus instalaciones para las primeras concentraciones del año.

Como no podía ser de otra forma, la Costa Blanca es un punto de paso habitual para La Vuelta. Además, la provincia ha sido punto de partida de la carrera en seis ocasiones. La última de ellas en 2019, con una espectacular contrarreloj por equipos que partió desde una de las montañas de sal de las Salinas de Torreveija.

EN LA VUELTA

En 2022, Alicante fue protagonista de la única contrarreloj individual de La Vuelta. La etapa se disputó entre Elche y Alicante con el líder de la carrera, Remco Evenepoel, demostrando su fortaleza en la especialidad y afianzando su liderazgo.

CICLISMO. Alicante ha visto salir de su tierra a numerosos ciclistas que han competido en el campo profesional. Vicente y David Belda, Rubén Plaza, Rafa Valls, Manuel Peñalver o Sandra Alonso son algunos de los nombres propios de la región alicantina.

CULTURA. La riqueza cultural de Alicante está reconocida con cuatro patrimonios de la humanidad. Destaca también el ineludible legado árabe con la impresionante Ruta de los 100 Castillos, su enorme oferta de museos, como el MARQ de referencia internacional, y un sinfín de cascos históricos con

una gran riqueza patrimonial como El Castell de Guadalest, Orihuela, Villajoyosa o Villena.

DEPORTE. Alicante tiene equipos en algunas de las principales ligas de España, como el Elche, en fútbol y balonmano femenino; o el Benidorm, en balonmano masculino. Alicantinos, de nacimiento o adopción, son deportistas de primerísimo nivel, como las olímpicas Miriam Blasco (yudo) o Liliانا Fernández (voleibol), entre otras.

GASTRONOMÍA. La Costa Blanca ofrece un recetario en el que predominan los productos del mar, y los de la huerta, y donde el gran protagonista es el arroz. Exponente de la afamada dieta mediterránea, sana y equilibrada, la provincia de Alicante es un referente culinario a nivel nacional e internacional.

EL DATO. 200 años cumplió la Diputación de Alicante en 2022.

www.diputacionalicante.es

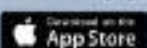
Dar La Vuelta a España con un vehículo eléctrico es una realidad

EN EL AÑO 2022 RECORRIMOS MÁS DE 6.500 KM CARGANDO
LOS VEHÍCULOS DE LA VUELTA



Descubre nuestros más de
1.000 puntos de carga

Descárgate la app



ETAPA 7

ÍNDICE



ETAPA 8

ETAPA 9



EN LA VUELTA

La Vuelta ha salido una vez desde Dénia. Fue en la edición de 1990 en una jornada donde la carrera, al igual que en 2023, puso rumbo al sur, camino de Murcia.

CICLISMO. Dénia y la comarca de la Marina Alta cuentan con una amplia oferta de rutas ciclistas de carretera tanto para amateurs como para profesionales. Aquí se pueden encontrar rutas de todas las distancias y niveles, en las que disfrutar de todo tipo de paisajes: puertos de montaña, rutas entre almendros, valles o pequeños pueblos de interior.

CULTURA. Íberos, romanos, árabes y cristianos han dejado sus huellas no solo en la arquitectura de la ciudad, en sus tradiciones restos arqueológico, sino también en la gastronomía. Es imprescindible la visita del Castillo y Museo Arqueológico, Museo Etnológico, Museo del Juguete y Centro de Arte l'Estació y Museo del Mar.

DEPORTE. Una gran variedad de recursos naturales y condiciones climáticas hacen posible la práctica de varios tipos de deportes en Dénia: excursiones en kayak o barco, deportes de vela como el windsurf, kitesurf, wingfoil, salidas en chárter náutico, buceo y snorkel, senderismo, ciclismo de carretera y BTT, marcha nórdica o actividades de ecoturismo, entre otras.

GASTRONOMÍA. Dénia adquirió la distinción de Ciudad Creativa de la Gastronomía por la UNESCO no solo por sus más de 300 restaurantes y el buen hacer de sus cocineros de prestigio que combinan creatividad y tradición, sino también por la calidad y el tratamiento de la materia prima y el compromiso de difundir la sostenibilidad gastronómica. Entre sus platos, cabe destacar la deliciosa gamba roja, el arroz a banda y el pulpo seco.

EL DATO. 33 municipios forman parte de la comarca de la Marina Alta, cuya capital es Dénia.

▶ DÉNIA

- 42.953 habitantes
- Provincia de Alicante
- www.denia.es | www.diputacionalicante.es



©Aaltair / Shutterstock

Puerto y castillo de Dénia

🏁 XORRET DE CATÍ. COSTA BLANCA INTERIOR

- 10.752 habitantes (Castalla)
- Provincia de Alicante
- www.castalla.org | www.diputacionalicante.es



©Ayuntamiento Castalla

Castillo de Castalla

EN LA VUELTA

La subida a Xorret del Catí es un icono de La Vuelta con seis finales de etapa en sus duras rampas. En 2017, el francés Julian Alaphilippe culminó una numerosa fuga y alzó los brazos para sumar el segundo triunfo francés en una cima que, curiosamente, solo han conquistado ciclistas galos y españoles.

CICLISMO. Las empinadas rampas hacia Xorret de Catí han puesto al límite a ciclistas de pruebas como la Volta a la Comunitat Valenciana o la Setmana Ciclista Valenciana. En esta última, el pelotón femenino encaró la ascensión en 2019, con victoria de la alemana Clara Koppenburg.

CULTURA. El castillo de Castalla es uno de los emblemas de esta población. El conjunto patrimonial de esta fortaleza, datado entre los siglos XI-XVI, agrupa bienes con unos valores históricos, medioambientales y culturales comunes, que se puede visitar durante todo el año mediante visitas guiadas.

DEPORTE. El Club Billar Castalla consiguió imponerse en 2022 en el Campeonato Nacional de Billar. Concretamente, los castellenses se alzaron con el título nacional en la modalidad a Tres Bandas.

GASTRONOMÍA. La gastronomía castallense cuenta con una receta con nombre propio, los 'gaspaxos'. Se trata de un plato caliente de abundante carne y especias, servido sobre una torta de pan, todo un ritual culinario y un placer para el paladar.

EL DATO. 22% es la pendiente máxima que alcanzan las rampas del ascenso a Xorret de Catí.

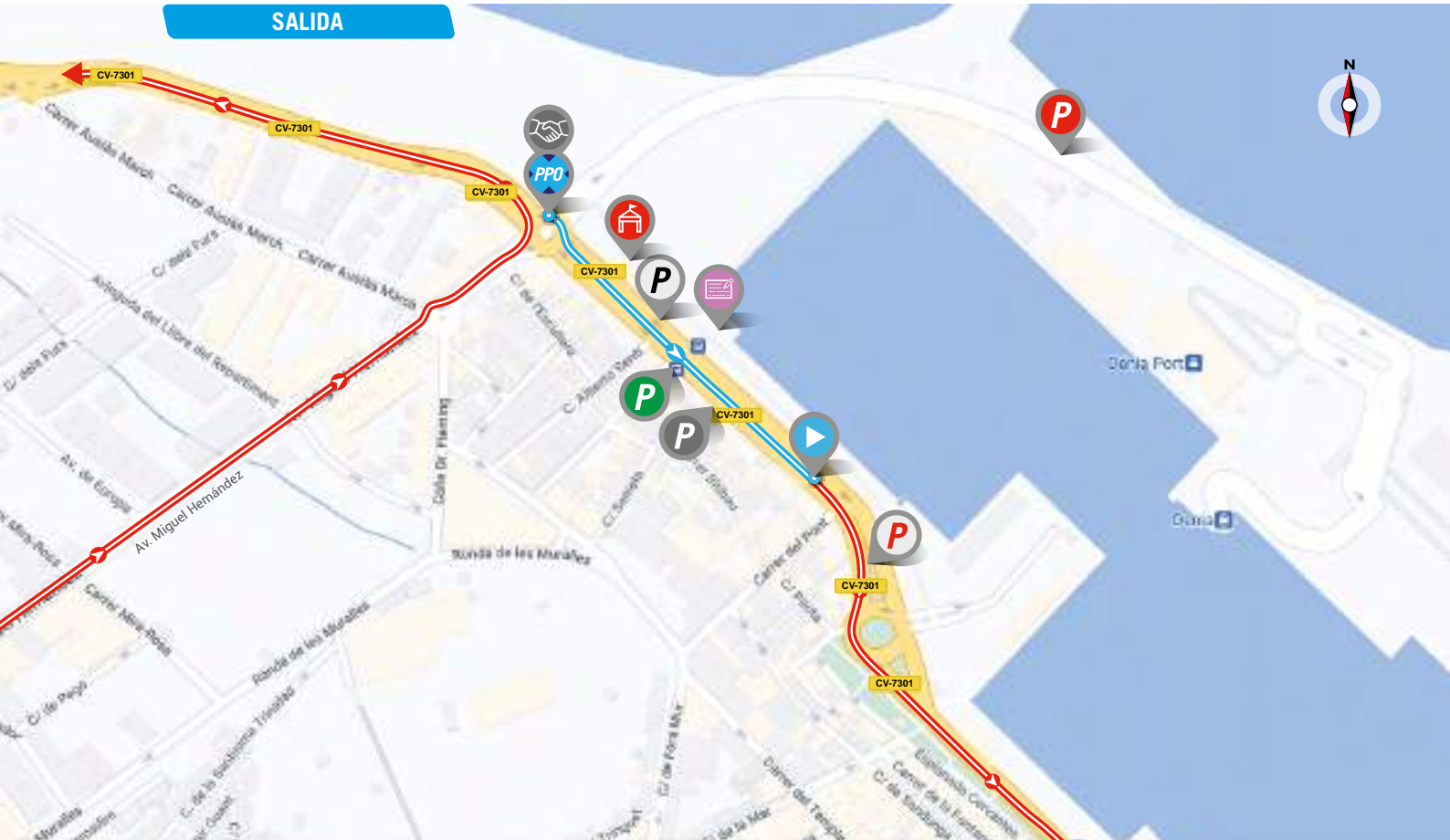
ACCESO ZONA SALIDA



CÓMO LLEGAR

- 1 Continúa por CV-725, en la rotonda, toma la segunda salida en dirección Partida Madrigueres Nord/CV-725.
- 2 En la rotonda, toma la segunda salida en dirección Partida Madrigueres Sud/CV-725.
- 3 En la rotonda, toma la segunda salida en dirección Av. de València.
- 4 En la rotonda, toma la segunda salida y continúa por Av. de València.
- 5 Gira a la izquierda hacia Carrer Abu-Zeyan.
- 6 En Plaça de Cholet, toma la segunda salida hacia Av. Miguel Hernández.
- 7 En la rotonda, continúa recto por Plaça Benidorm.

SALIDA



LÍNEA DE SALIDA
Moll de la Pansa, s/n

PUNTO DE ENCUENTRO
CV-7301, 11

PARKING EQUIPOS

PARKING PRENSA

PUNTO PASO OBLIGATORIO
Carrer Consolat del Mar, 1
LAT 38°50'47.1"N
LONG 0°06'27.6"E

CONTROL DE FIRMAS
Plaça Raset, 1
De 11:45 a 12:45 h.

DISTANCIA
450 m

PARKING INVITADOS

ACCESO INVITADOS

LLAMADA
A las 12:50 h.

PARKING ORGANIZACIÓN

PARKING DIRECCIÓN

SALIDA NEUTRALIZADA

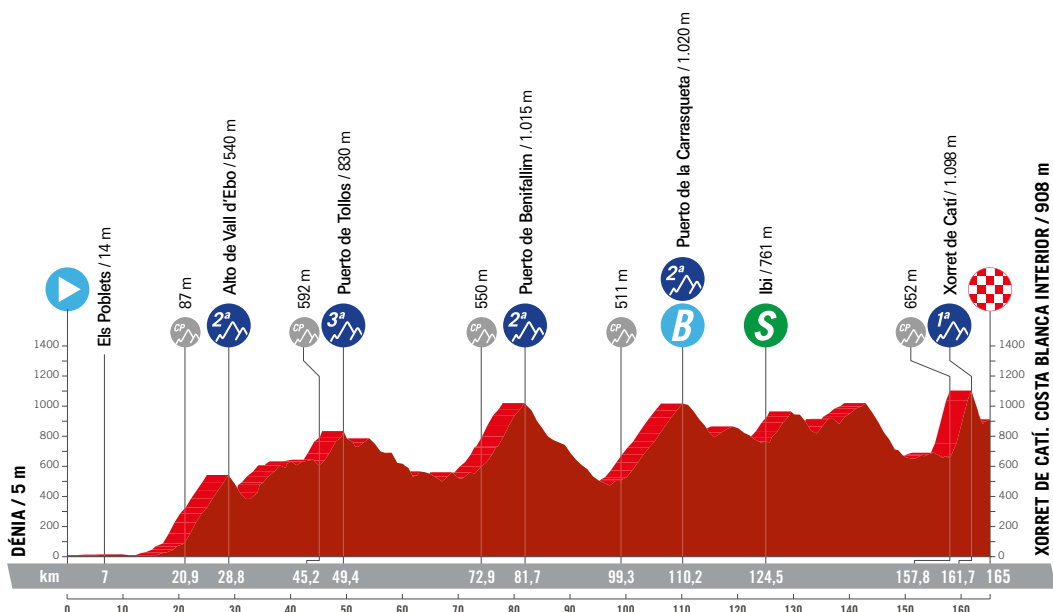
Esplanada Miguel de Cervantes, C/ Marqués de Campo, C/ Diana, C/Patricio Ferrándiz, C/ Castell d' Olmbroi, Av. Joan Fuster, Av. Juan Chabás, Plaza Jaime I, Av. del Montgó, Av. d'Alacant, Av. Valencia, C/ Abu-Zeyan, Av. Castelló, Av. Alcoy, Ronda Muralles, C/ Doctor Fleming, CV-730.
Total 7 km

SALIDA LANZADA

Por la CV-730 dirección Oliva, Valencia, a la altura de la entrada a la vía de servicio de la A-6

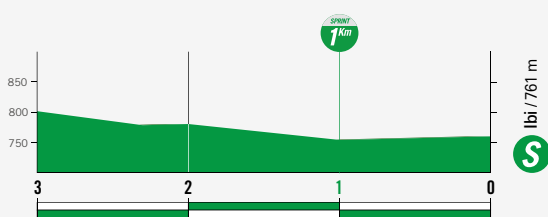
ALTIMETRÍA Y PUERTO

ETAPA 8
SÁBADO 2 DE SEPTIEMBRE



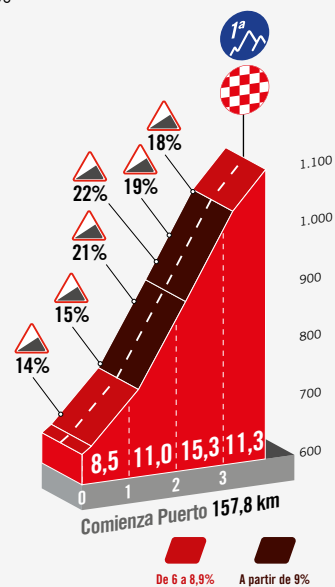
ALTITUD MÁX.: 1.098 m | Ascenso: 3.614 m

ALTIMETRÍA SPRINT

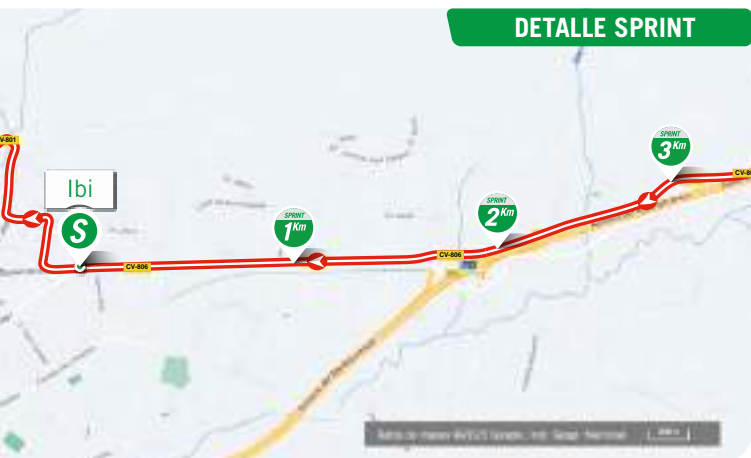


XORRET DE CATÍ

Ascenso: 3,9 km
Altitud máx.: 1.098 m
Desnivel: 446 m
Pendiente media: 11,4 %
Pendiente máx.: 22 %



DETALLE SPRINT



KILÓMETROS		TR	ITINERARIO	CARAVANA	HORARIO PREVISTO						
A RECORRER	RECORRIDOS				36 km/h	38 km/h	40 km/h				
PROVINCIA DE ALICANTE											
			Dénia. Salida neutralizada Esplanada Miguel de Cervantes, C/ Marqués de Campo, C/ Diana, C/ Patricio Ferrándiz, C/ Castell d' Olimbroi, Av. Joan Fuster, Av. Juan Chabás, Plaza Jaime I, Av. del Montgó, Av. d'Alacant, Av. Valencia, C/ Abu Zeyan, Av. Castelló, Av. Alcoy, Ronda Muralles, C/ Doctor Fleming, CV-730	10:55	12:55	12:55	12:55				
165,0	0,0	CV-730	Salida lanzada por la CV-730 dirección Oliva, Valencia, a la altura de la entrada a la vía de servicio de la A-6	11:10	13:10	13:10	13:10				
161,7	3,3		Rotonda izda. dirección Els Poblets	11:15	13:15	13:15	13:14				
160,8	4,2	CV-723	Giro dcha. dirección Els Poblets	11:16	13:17	13:16	13:16				
158,0	7,0	CV-722	Els Poblets (paso estrecho)	11:21	13:21	13:21	13:20				
156,2	8,8	CV-700	Rotonda recto dirección Pego	11:23	13:24	13:23	13:23				
146,0	19,0	CV-715	Pego. C/ del Mar, Av. Fontilles, C/ Murla	11:40	13:41	13:40	13:38				
144,1	20,9	CV-712	Cruce dcha. dirección Vall d'Ebo CV-712. Comienza Puerto	11:58	13:44	13:43	13:41				
136,2	28,8		ALTO DE VALL D'EBO	12:10	13:58	13:55	13:53				
132,8	32,2		Vall d'Ebo. Giro dcha. dirección La Cova del Rull	12:15	14:03	14:00	13:58				
130,6	34,4		La Cova del Rull	12:19	14:07	14:04	14:01				
122,6	42,4		Alcalá de la Jovada	12:31	14:20	14:16	14:13				
120,4	44,6	CV-713	Giro izda. dirección Beniaya	12:35	14:24	14:20	14:16				
119,8	45,2		Comienza Puerto	12:36	14:25	14:21	14:17				
118,2	46,8		Beniaya	12:38	14:28	14:23	14:20				
115,6	49,4		PUERTO DE TOLLOS	12:43	14:32	14:28	14:24				
114,0	51,0		Tollos	12:45	14:35	14:30	14:26				
113,5	51,5	CV-720	Giro izda. dirección Fageca	12:46	14:35	14:31	14:27				
110,8	54,2	CV-754	Fageca. Giro dcha. dirección Benasau	12:50	14:40	14:35	14:31				
105,0	60,0		Quatretondeta (puentes estrechos)	12:59	14:50	14:44	14:40				
100,2	64,8	CV-710	Gorga. Giro izda. dirección Benilloba	13:07	14:58	14:52	14:47				
96,2	68,8	CV-70	Giro izda. dirección Alcoy	13:13	15:04	14:58	14:53				
95,0	70,0		Benilloba	13:15	15:06	15:00	14:55				
94,1	70,9	CV-787	Giro izda. dirección Benifallim	13:16	15:08	15:01	14:56				
92,1	72,9		Comienza Puerto	13:20	15:11	15:05	14:59				
88,4	76,6	CV-785 CV-780	Benifallim. Giro dcha., giro izda. dirección La Torre de les Maçanes	13:25	15:17	15:10	15:04				
83,3	81,7		PUERTO DE BENIFALLIM	13:34	15:26	15:19	15:12				
79,0	86,0		La Torre de les Maçanes	13:40	15:33	15:25	15:19				
65,7	99,3	CV-800	Rotonda dcha. dirección Alcoy. Comienza Puerto	14:01	15:55	15:46	15:38				
54,8	110,2		PUERTO DE LA CARRASQUETA B	14:19	16:13	16:04	15:55				
49,0	116,0	CV-799	Rotonda izda. dirección Ibi	14:28	16:23	16:13	16:04				
40,5	124,5	CV-801	IBI. C/ Eres, C/ Eusebio Sempere, C/ Murillo, giro dcha. dirección Banyeres de Mariola, CV-801	14:41	16:37	16:26	16:16				
30,8	134,2	CV-795	Giro izda. dirección Banyeres de Mariola	15:11	16:53	16:41	16:31				
26,7	138,3	CV-803	Giro izda. dirección Onil	15:18	17:00	16:48	16:37				
16,4	148,6	CV-8153	Onil. (mediana, paso estrecho). Rotonda izda. dirección Castalla	15:34	17:17	17:04	16:52				
12,4	152,6	CV-8170	Castalla. Av. de Onil, C/ Ronda Foia-Sector Sur, rotonda izda. dirección Xorret de Catí	15:55	17:24	17:10	16:58				
7,2	157,8		Comienza Puerto	16:19	17:33	17:19	17:06				
3,3	161,7		XORRET DE CATÍ	16:25	17:39	17:25	17:12				
0,0	165,0		XORRET DE CATÍ. COSTA BLANCA INTERIOR. META	16:30	17:45	17:30	17:17				

DISTANCIA SALIDA NEUTRALIZADA
SALIDA LANZADA

7 km

PUERTOS DE MONTAÑA

- ALTO DE VALL D'EBO**
Km 28,8. Desnivel 453 m. Ascenso 7,9 km. Porcentaje 5,7%
- PUERTO DE TOLLOS**
Km 49,4. Desnivel 238 m. Ascenso 4,2 km. Porcentaje 5,6%
- PUERTO DE BENIFALLIM**
Km 81,7. Desnivel 465 m. Ascenso 8,8 km. Porcentaje 5,3%
- PUERTO DE LA CARRASQUETA**
B Km 110,2. Desnivel 509 m. Ascenso 10,9 km. Porcentaje 4,6%
- XORRET DE CATÍ**
Km 161,7. Desnivel 446 m. Ascenso 3,9 km. Porcentaje 11,4%

SPRINT INTERMEDIO

IBI Km 124,5

PARADA TÉCNICA CARAVANA

- PEGO**
Km 19. Salida 11:55 h.
- IBI**
Km 124,5. Salida 14:56 h.
- ONIL**
Km 148,6. Salida 15:49 h.
- CASTALLA**
Km 152,6. Salida 16:10 h.

RECORRIDO ALTERNATIVO

Toma AP-7 en Pedreguer desde CV-725.
Sigue por AP-7 hasta A-7.
Sigue por A-7 hacia CV-815. Toma la salida 471 desde A-7.
Toma CV-817 hasta tu destino.

DISTANCIA TOTAL
127 km

[CLICK AQUÍ](#)
RECORRIDO ALT.

ACCESO Y META

8
ETAPA

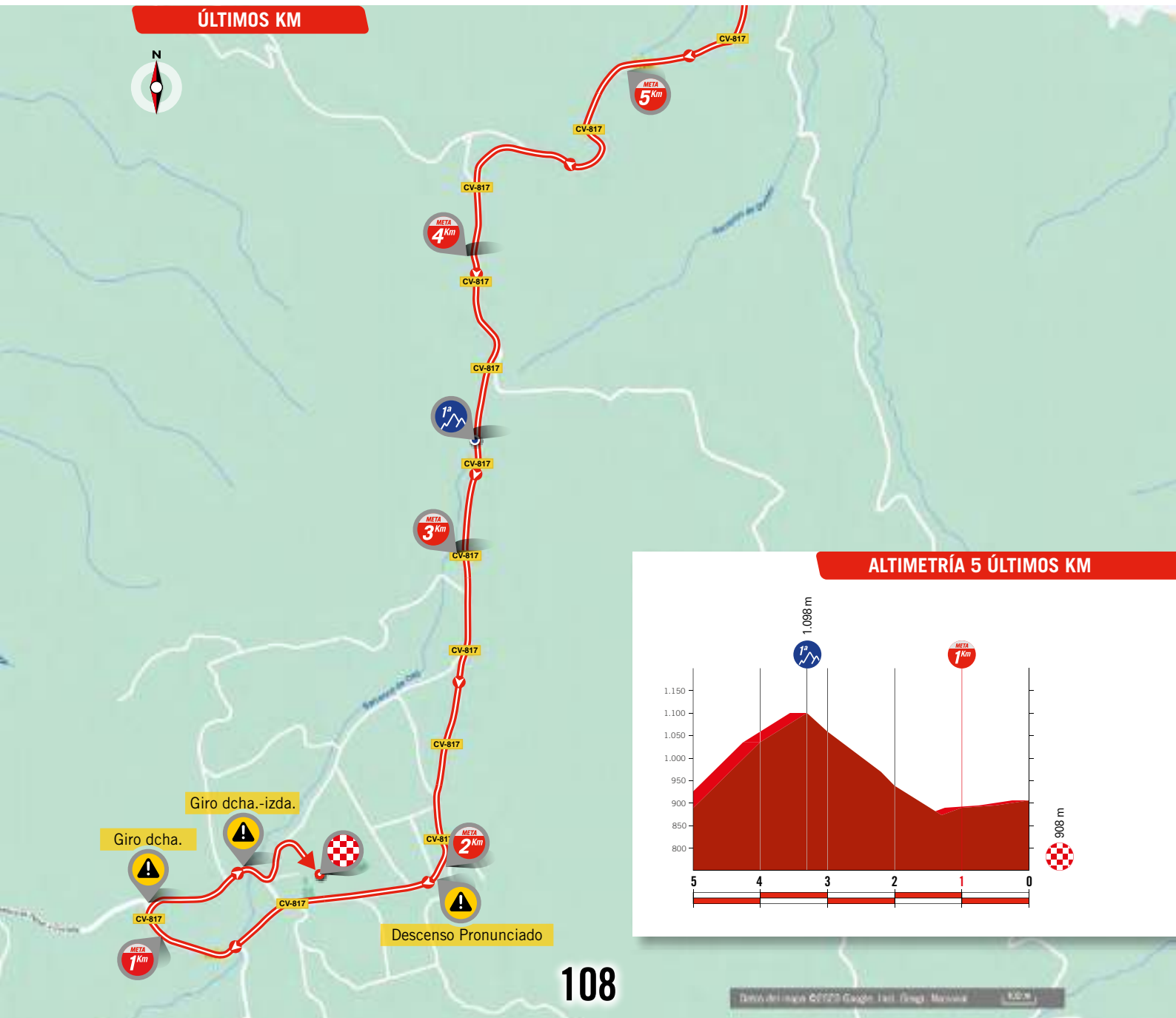
XORRET DE CATÍ. COSTA BLANCA INTERIOR

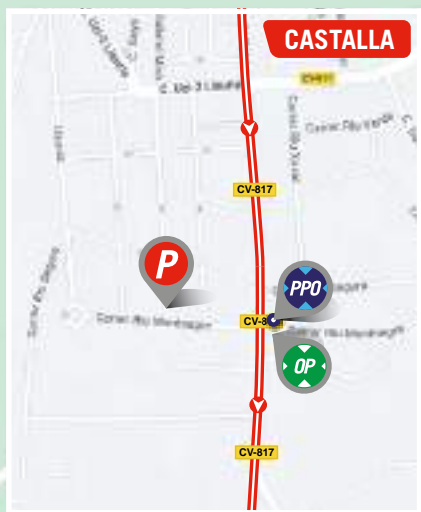
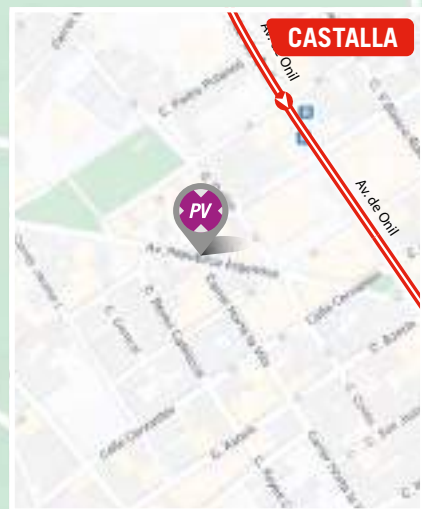
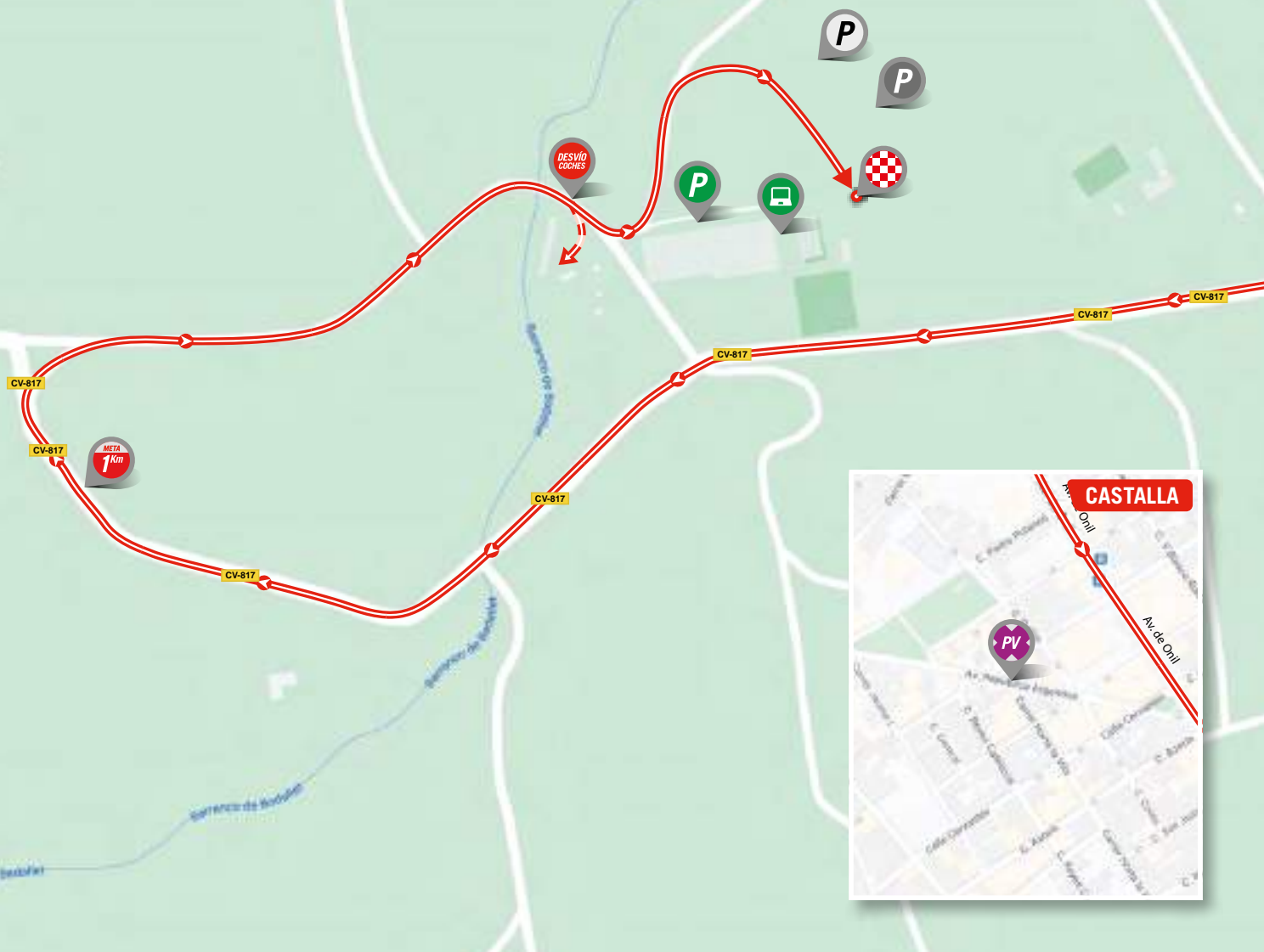
ACCESO ZONA META

CÓMO LLEGAR

Sigue por AP-7.

- ① Toma la salida 471 desde A-7.
- ② En la rotonda, toma la cuarta salida en dirección CV-815.
- ③ Mantente a la izquierda. Gira a la izquierda hacia CV-817.
- ④ Dirígete hacia el oeste en Carrer Riu Montnegre hacia CV-817.





LÍNEA DE META
Xorret de Catí CV-8170

PUNTO PASO OBLIGATORIO
Carrer Riu Vinalopó, 2
Lat 38°35'05.2"N
Long 0°40'19.7"W

DESVÍO DE COCHES
G89F+H5

LLEGADA ÚLTIMO KM
Recta de 160 m en ligero ascenso,
ligera curva a la dcha., recta de 300
m, curva dcha., izda., giro dcha. y
recta de 130 m

O. PERMANENTE
Carrer Riu Vinalopó, 2

SALA PRENSA
Hotel Xorret del Catí Partida del
Catí, s/n

DISTANCIA A META
350 m

PARKING EQUIPOS
Carrer Riu Segura

DISTANCIA A META
9,4 km

PARKING ORGANIZACIÓN

PARKING PRENSA

PARKING INVITADOS

PARQUE VUELTA
Av. República Argentina
De 16:00 a 20:00 h

CARTAGENA

COLLADO DE LA CRUZ DE CARAVACA

9
ETAPA

SEDES
PÁG. 111

RECORRIDO DE ETAPA
PÁG. 114

MAPA SALIDA
PÁG. 115

ALTIMETRÍA
PÁG. 116

HORARIO
PÁG. 118

ÚLTIMOS KM
PÁG. 119

MAPA META
PÁG. 120



REGIÓN DE MURCIA



©Siro_Rodenas/Shutterstock

Salinas de San Pedro de Pinatar

Sol y mar son los dos grandes valores de la Región de Murcia, tanto para sus residentes como para los turistas. Los 300 días de sol al año en el territorio condicionan su clima, su economía, su paisaje y sus principales atractivos turísticos.

Temperaturas medias muy agradables, unidas a su acceso al mar, atraen a visitantes de todo el mundo a lo largo del año. Pero la Región de Murcia no es sólo sol y playa: posee entornos naturales únicos como La Manga del Mar Menor, con una biodiversidad muy característica, o museos esculpidos de forma natural, como las Gredas de Bolnuevo.

Sin olvidar, por supuesto, la tradición gastronómica murciana. Considerada como una de las huertas de Europa, la Región de Murcia es una de las grandes exportadoras de frutas y hortalizas del país y produce ingredientes utilizados en todas las cocinas del mundo.

EN LA VUELTA

La Región de Murcia ha acogido 46 salidas y 46 metas de La Vuelta. Apareció por primera vez en la edición inaugural de 1935 y ha sido salida oficial en tres ocasiones. Alejandro Valverde es el único ciclista murciano que sabe lo que es ganar La Vuelta.

CICLISMO. Alejandro Valverde, campeón del mundo en 2018, es el mejor ciclista de la Región de Murcia y uno de los mejores españoles de la historia. Otros corredores murcianos como Luis León Sánchez, Jesús Montoya o José Joaquín Rojas también han logrado triunfos importantes.

CULTURA. Dos de los inventores españoles más reconocidos de la historia, Isaac Peral y Juan de la Cierva, son naturales de la Región de Murcia. En Águilas nació también uno de los actores españoles más importantes del siglo XX, Paco Rabal.

DEPORTE. El deporte que más éxito ha reportado a la Región de Murcia ha sido el fútbol sala, con EIPozo Murcia Costa Cálida, ganador de cinco ligas, a la cabeza. A título individual, el último gran deportista murciano en emerger ha sido Carlos Alcaraz, convirtiéndose en una de las grandes promesas del tenis mundial.

GASTRONOMÍA. La Región de Murcia posee una de las huertas más valoradas del país, con productos de referencia como el pimentón o el limón. A partir de este último fruto se elabora un dulce muy llamativo, el paparajote, hecho con las hojas del limonero.

EL DATO. 133 victorias como profesional consiguió Alejandro Valverde.

www.carm.es

LA VUELTA EN CIFRAS

CORREDORES



176 CORREDORES

22 EQUIPOS DE
8 CORREDORES

550 PERSONAS QUE ACOMPAÑAN
A LOS EQUIPOS

25 MIEMBROS DEL
COLEGIO DE COMISARIOS

RECORRIDO 2023



21 ETAPAS

396 MUNICIPIOS
VISITADOS

3.154 KM

ORGANIZACIÓN



900 VEHÍCULOS
ACREDITADOS

3.000
PERSONAS QUE SE
MUEVEN CON LA VUELTA

2.500
PERNOCTACIONES DIARIAS DE PERSONAS
QUE SE MUEVEN CON LA VUELTA

SEGURIDAD



80 POLICÍAS
NACIONALES

140 GUARDIAS CIVILES.
60 EN MOTO

8.000
POLICÍAS Y GUARDIAS CIVILES MOVILIZADOS
PARA LA SEGURIDAD DE LA VUELTA

MEDIOS ACREDITADOS EN LA VUELTA 22



298 MEDIOS DE
COMUNICACIÓN

1.028 PERIODISTAS Y
FOTÓGRAFOS ACREDITADOS

1,2 MILLONES
DE TELESPECTADORES DE
MEDIA POR ETAPA EN ESPAÑA



RETRASMISIÓN TV

18 DIFUSORES
EN DIRECTO

72 HORAS
DE EMISIÓN
EN DIRECTO

190 PAÍSES
CUBIERTOS

INTERNET



10,2 MILLONES
DE VISITAS EN LA WEB
OFICIAL DE LA VUELTA

69 MILLONES
DE PÁGINAS
VISTAS

WEB EN **3** IDIOMAS



1.500.000 SEGUIDORES



REDES SOCIALES Y APP



510 K



460,5 K



417 K



90,4 K



77,3 K



5,8 K

295.000

DESCARGAS APP

SERVICIO MÉDICO



20

MIEMBROS DEL EQUIPO
MÉDICO EN CARRERA

5

AMBULANCIAS

4

COCHES MÉDICOS

1

HOSPITAL DE CAMPAÑA
EN LOS PUERTOS DE MONTAÑA

1

UNIDAD MÓVIL DE RAYOS X
Y TELEMEDICINA EN CADA META

112



ETAPA 8

ÍNDICE



ETAPA 9

ETAPA 10



EN LA VUELTA

Cartagena ha acogido dos salidas y tres metas de La Vuelta. La última ocasión fue en 1976, si bien ha estado presente en ediciones recientes de la carrera como sprint intermedio, en 2018 y 2021.

CICLISMO. La Vuelta Ciclista a la Región de Murcia es una de las pruebas imprescindibles del calendario nacional al inicio de la temporada y Cartagena sabe lo que es formar parte de la prueba, habiendo sido meta de la carrera en las dos últimas ediciones.

CULTURA. El teatro romano es hoy uno de los vestigios más significativos de aquella época romana en la que Cartago Nova fue una de las ciudades de mayor relevancia de la península gracias a la riqueza mineral de su sierra y al valor estratégico y naval de la ciudad para el Imperio Romano.

DEPORTE. El Futsal Cartagena es uno de los clubes deportivos más importantes de la ciudad. Desde su ascenso a División de Honor en 1999, seis años después de su fundación, solo ha estado cuatro temporadas por debajo de la máxima categoría del fútbol sala nacional.

GASTRONOMÍA. La cultura gastronómica tiene un marcado carácter marinero. La técnica de salazón es uno de los métodos de conservación de pescado característicos de la zona y encuentra sus raíces en la época romana, perdurando hasta la actualidad.

EL DATO. 300 días de sol al año alumbran la ciudad de Cartagena.

CARTAGENA

- 216.365 habitantes
- Región de Murcia
- www.cartagena.es | www.carm.es



©Lux Blue / Shutterstock

Teatro Romano de Cartagena

COLLADO DE LA CRUZ DE CARAVACA

- 25.611 habitantes
- Región de Murcia
- www.caravaca.org | www.carm.es

EN LA VUELTA

La Vuelta ha llegado dos veces a Caravaca de la Cruz. Sin embargo, será la primera vez que se ascienda el Collado de la Cruz de Caravaca, que será uno de los seis finales en alto inéditos de La Vuelta 23, cerrando en este caso la primera semana de competición.

CICLISMO. Al igual que Cartagena, Caravaca de la Cruz sabe lo que es acoger la Vuelta Ciclista a la Región de Murcia. En 2020, la localidad murciana fue meta de la primera etapa en una jornada donde se impuso el belga Xandro Meurisse.

CULTURA. En 2024, Caravaca de la Cruz celebrará su Año Jubilar, una conmemoración religiosa que tiene lugar cada siete años. La Basílica de la Vera Cruz de Caravaca, habitual lugar de peregrinación de los cristianos, será uno de los epicentros de este año santo.

DEPORTE. En el marco de la celebración del Año Jubilar, tendrá lugar en octubre la sexta edición de la '90K Camino de la Cruz' que unirá la capital murciana y Caravaca de la Cruz en una prueba que, como su propio nombre indica, cuenta con 90 kilómetros en su distancia más larga.

GASTRONOMÍA. Uno de los elementos característicos de la cocina caravaqueña es el cordero en tartera y a la brasa. El cordero sureño, propio de esta zona, cuenta con la denominación de Indicación Geográfica Protegida.

EL DATO. 1.617 fue el año en que se comenzó a construir el Santuario de la Vera Cruz.

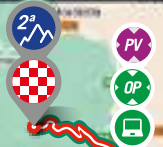


Basílica de la Vera Cruz



PPD META
HAZ CLIC AQUÍ

Collado de la Cruz
de Caravaca
Alto de Caravaca
de la Cruz



Caravaca
de la Cruz

Cehegín

Calasparra

Canara

1

Mula

Pliego

Puerto Casas
de la Marina la Perdiz

El Berro

Alhama de Murcia

Cuevas de Reylo

Fuente Álamo

La Aljorra

Cartagena

PPD SALIDA
HAZ CLIC AQUÍ

Parada Técnica de la Caravana

114

Cruce de Carrera con Recorrido Alternativo



ETAPA 8

ÍNDICE



ETAPA 9

ETAPA 10



ACCESO Y SALIDA

9 ETAPA

CARTAGENA

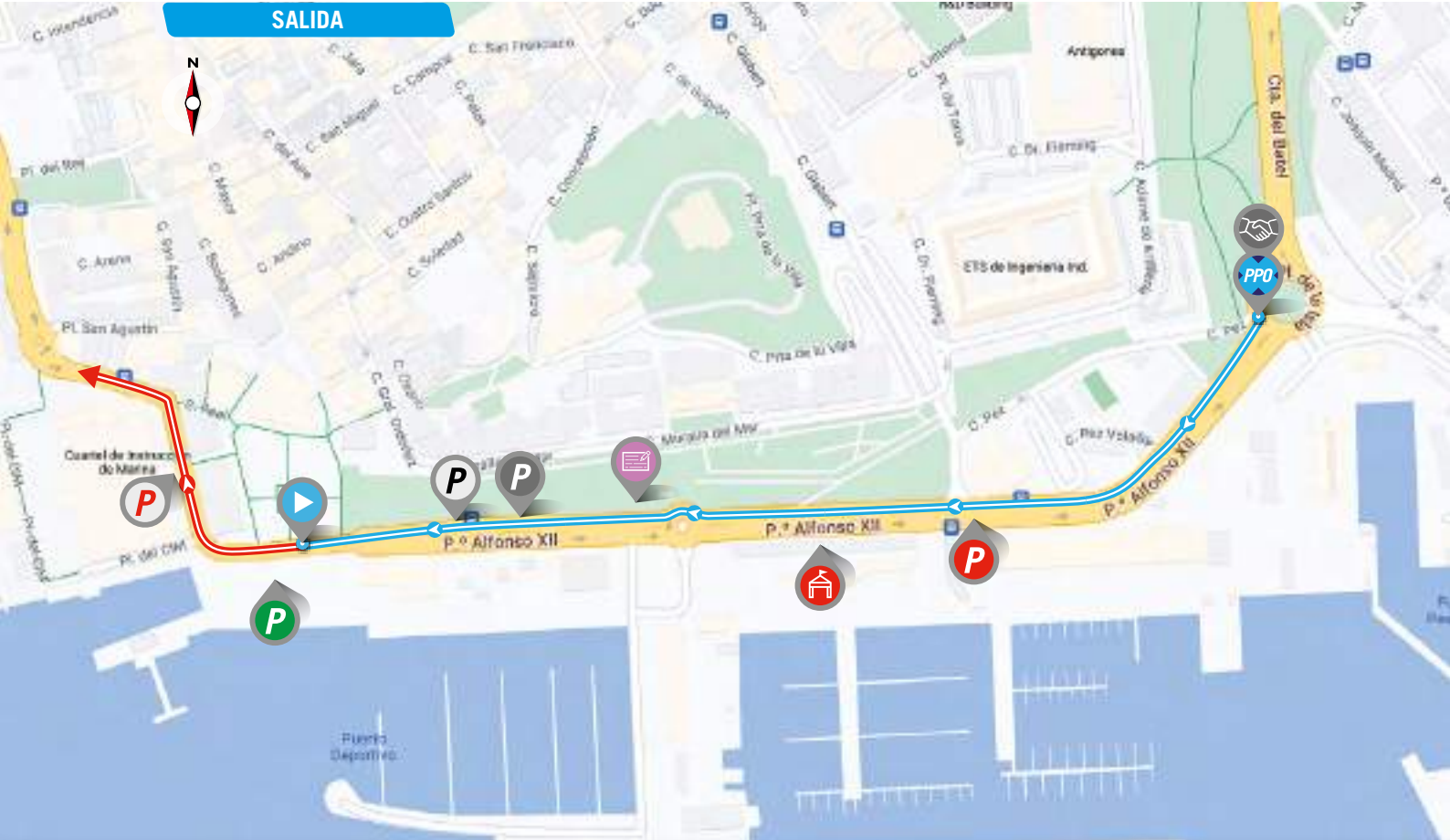
ACCESO ZONA SALIDA

CÓMO LLEGAR

- 1 Desde la **A-30**. Toma la salida 192 hacia **CT-33**, en dirección Cartagena Centro Ciudad/Sta. Lucía/ Puerto/UPCT la Muralla, mantente a la izquierda y sigue las señales de Sta. Lucía/Puerto.
- 2 Continúa por acceso dársena de Cartagena/**CT-33**.
- 3 En la rotonda, toma la segunda salida y continúa por acceso dársena de Cartagena/**CT-33** en dirección Cartagena.
- 4 En la rotonda, toma la tercera salida en dirección acceso dársena de Cartagena.
- 5 Sigue por P.º del Muelle. Conduce hacia Pl. de la Isla en Cartagena.
- 6 En la rotonda, toma la primera salida e incorpórate a P.º del Muelle en dirección Centro Ciudad.



SALIDA



LÍNEA DE SALIDA
P.º Alfonso XII

PUNTO DE ENCUENTRO
P.º Alfonso XII, 22

PARKING EQUIPOS

PARKING PRENSA

PUNTO PASO OBLIGATORIO
Pl. de la Isla
LAT 37°59'95.5"N
LONG 0°97'67.8"E

CONTROL DE FIRMAS
P.º Alfonso XII, 2
De 11:10 a 12:10 h.

DISTANCIA
230 m

PARKING INVITADOS

ACCESO INVITADOS

LLAMADA
A las 12:15 h.

PARKING ORGANIZACIÓN

PARKING DIRECCIÓN

SALIDA NEUTRALIZADA

Paseo Alfonso XII, C/ Real, C/ Menéndez y Pelayo, Av. de España, Av. Alameda de San Antón, Av. de Colón, Av. Juan Carlos I, C/ Suspiro, Av. San Juan Bosco, **RM-605**. Total 8,1 km

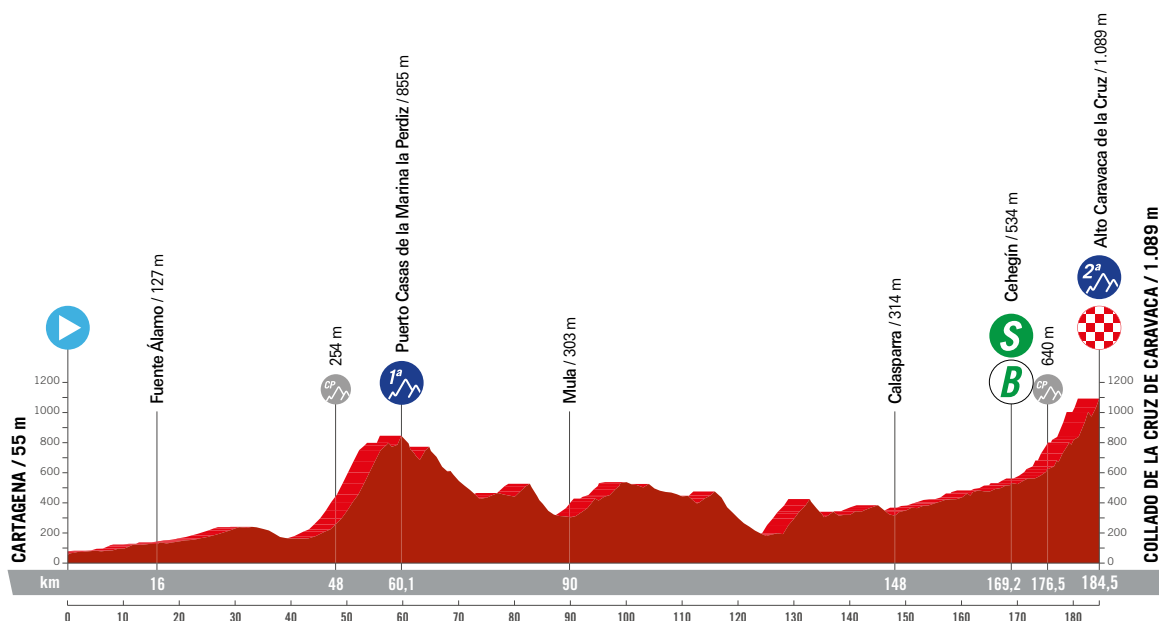
SALIDA LANZADA

Por la **RM-605** dirección Alhama de Murcia 400 metros antes del hito km 1



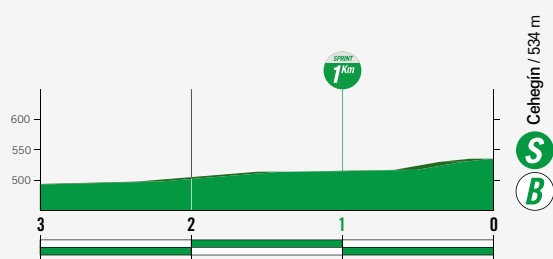
ALTIMETRÍA

ETAPA 9
DOMINGO 3 DE SEPTIEMBRE

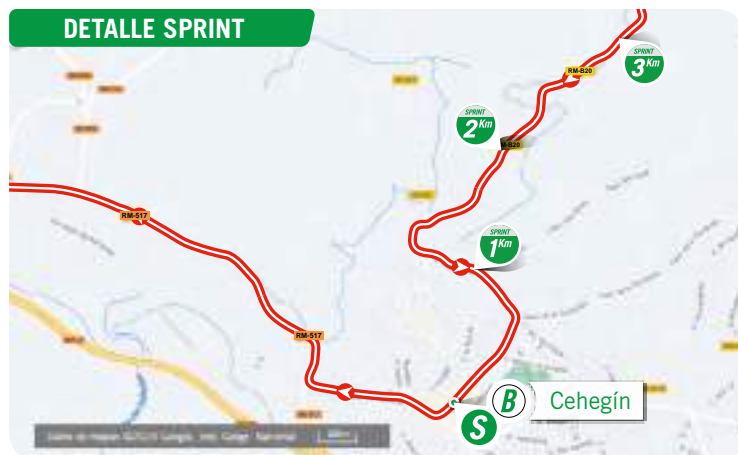


ALTITUD MÁX.: 1.089 m | Ascenso: 2.836 m

ALTIMETRÍA SPRINT



DETALLE SPRINT



116



ETAPA 8

ÍNDICE



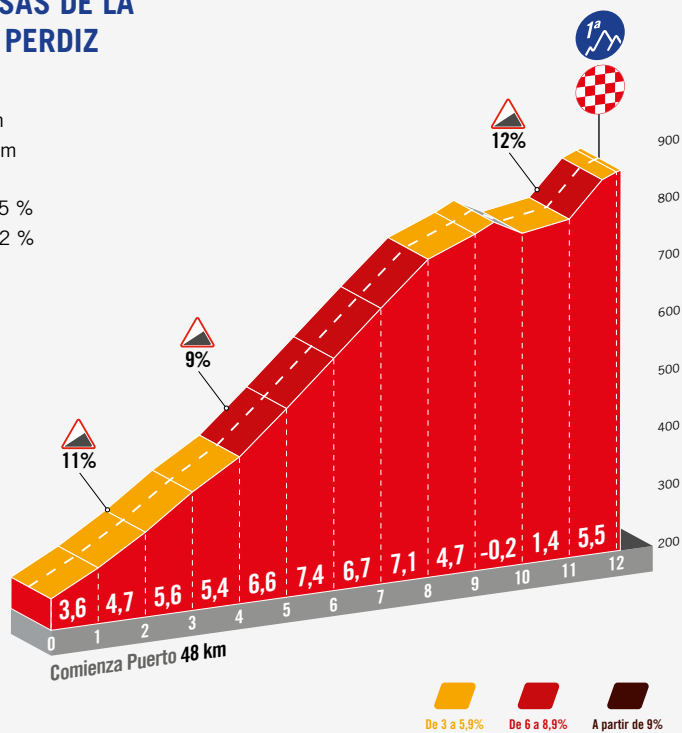
ETAPA 9

ETAPA 10



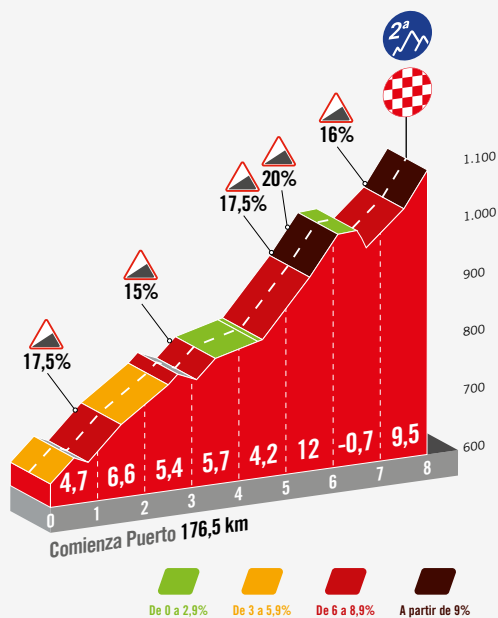
PUERTO CASAS DE LA MARINA LA PERDIZ

Ascenso: 12,1 km
Altitud máx.: 855 m
Desnivel: 600 m
Pendiente media: 5 %
Pendiente máx.: 12 %



ALTO CARAVACA DE LA CRUZ

Ascenso: 8 km
Altitud máx.: 1.089 m
Desnivel: 449 m
Pendiente media: 5,6 %
Pendiente máx.: 20 %



KILÓMETROS		HORARIO PREVISTO					
A RECORRER	RECORRIDOS	TR	ITINERARIO	CARAVANA	38 km/h	40 km/h	42 km/h
REGIÓN DE MURCIA							
			Cartagena. Salida neutralizada Paseo Alfonso XII, C/ Real, C/ Menéndez y Pelayo, Plaza de España, Alameda de San Antón, Av. de Colón, Av. Juan Carlos I, C/ Suspiro, Av. San Juan Bosco, RM-605	10:20	12:20	12:20	12:20
184,5	0,0	RM-605	Salida lanzada por la RM-605 dirección Alhama de Murcia 400 m antes del hito km 1	10:39	12:39	12:39	12:39
183,5	1,0		La Guía	10:40	12:40	12:40	12:40
179,5	5,0	RM-E33	La Aljorra . Giro dcha. dirección El Albuñón	10:46	12:46	12:46	12:46
178,4	6,1	RM-602	Rotonda izda. dirección Fuente Álamo	10:48	12:48	12:48	12:47
169,7	14,8	SN	Rotonda izda. dirección Fuente Álamo	11:01	13:02	13:01	13:00
168,5	16,0		Fuente Álamo (mediana central, rotondas)	11:03	13:04	13:03	13:01
165,6	18,9	RM-602	Incorporación a la RM-602	11:22	13:08	13:07	13:06
161,0	23,5		Cuevas de Reylo	11:29	13:16	13:14	13:12
156,7	27,8	RM-2	Entrada autovía RM-2	11:35	13:22	13:20	13:18
142,4	42,1	RM-608	Salida autovía, pasa a ser la RM-608	11:57	13:45	13:42	13:39
139,7	44,8	RM-515	Alhama de Murcia . Av. de Cartagena, Av. Juan Carlos I, Av. de Constantino López, RM-515	12:01	13:49	13:46	13:43
136,5	48,0	SN	Giro izda. dirección Sierra Espuña. Comienza Puerto	12:21	13:54	13:51	13:47
124,8	59,7		Giro dcha. dirección Pliego	12:38	14:13	14:08	14:04
124,4	60,1		PUERTO CASAS DE LA MARINA LA PERDIZ	12:39	14:13	14:09	14:04
118,3	66,2		Giro izda. 180° dirección El Berro	12:48	14:23	14:18	14:13
116,0	68,5	RM-C25	El Berro (paso estrecho)	12:51	14:27	14:21	14:16
110,8	73,7	RM-515	Giro izda. dirección Pliego	12:59	14:35	14:29	14:24
100,1	84,4		Pliego . Av. de Alhama	13:15	14:52	14:45	14:39
94,5	90,0		Mula	13:24	15:01	14:54	14:47
92,2	92,3	RM-516	Incorporación RM-516	13:42	15:04	14:57	14:50
90,5	94,0		El Niño de Mula	13:45	15:07	15:00	14:53
88,3	96,2	RM-15	Rotonda izda. dirección Bullas por autovía RM-15	13:48	15:10	15:03	14:56
85,8	98,7	RM-532	Salida autovía dirección Cieza por la RM-532	13:52	15:14	15:07	15:00
63,2	121,3	CHSE-1	Giro izda. dirección Embalse del Quipar	14:25	15:50	15:40	15:32
49,1	135,4		Presa Alfonso XIII (2 túneles)	14:47	16:12	16:02	15:52
41,8	142,7	MU-552	Giro dcha. dirección Calasparra por la MU-552	14:58	16:24	16:13	16:02
36,5	148,0	RM-B32	Calasparra . Ctra. de Mula, giro izda. dirección Cehegín por la RM-B32	15:06	16:32	16:21	16:10
29,5	155,0	RM-B20	Valentín (paso estrecho, precaución)	15:16	16:43	16:31	16:20
22,5	162,0		Canara	15:27	16:54	16:42	16:30
15,3	169,2		CEHEGÍN. Bonificado . Gran Vía, Ctra. de Murcia	15:37	17:06	16:52	16:40
14,5	170,0	RM-517	Rotonda dcha. dirección Caravaca de la Cruz	15:39	17:07	16:54	16:41
9,5	175,0	RM-715	Caravaca de la Cruz . Av. Maruja Garrido, Av. de los Andenes	15:46	17:15	17:01	16:49
8,0	176,5	SN	Giro izda. Comienza Puerto	16:03	17:17	17:03	16:51
0,0	184,5		ALTO CARAVACA DE LA CRUZ. COLLADO DE LA CRUZ DE CARAVACA. META	16:30	17:30	17:15	17:02

DISTANCIA SALIDA NEUTRALIZADA
SALIDA LANZADA

8,1 km

PUERTOS DE MONTAÑA

PUERTO CASAS DE LA MARINA LA PERDIZ

Km 60,1. Desnivel 600 m.
Ascenso 12,1 km. Porcentaje 5%

ALTO CARAVACA DE LA CRUZ

Km 184,5. Desnivel 449 m.
Ascenso 8 km. Porcentaje 5,6 %

SPRINT INTERMEDIO

CEHEGÍN Km 169,2

PARADA TÉCNICA CARAVANA

FUENTE ÁLAMO

Km 16. Salida 11:18 h.

ALHAMA DE MURCIA

Km 44,8. Salida 12:16 h.

MULA

Km 90. Salida 13:39 h.

CARAVACA DE LA CRUZ

Km 175. Salida 16:01 h.

RECORRIDO ALTERNATIVO

Dirígete hacia el este en P.º Alfonso XII hacia C/ Pez.

En Pl. de la Isla, toma la segunda salida hacia P.º del Muelle.

En la rotonda, toma la cuarta salida e incorpórate a acceso Dársena de Cartagena en dirección Hospital Sta. Lucía.

En la rotonda, toma la tercera salida y continúa por acceso Dársena de Cartagena.

En la rotonda, toma la segunda salida y continúa por acceso Dársena de Cartagena en dirección **A-30**/Murcia.

Utiliza el carril izquierdo para incorporarte a **A-30** en dirección Murcia/Alicante.

Toma **RM-15** hacia **T-730** en Caravaca de la Cruz. Toma la salida 61 desde **RM-15**.

Toma Cam. Forestal del Nevado hasta tu destino.

DISTANCIA TOTAL
128 km

[CLICK AQUÍ](#)

RECORRIDO ALT.

ACCESO Y META

9
ETAPA

COLLADO DE LA CRUZ DE CARAVACA

ACCESO ZONA META

CÓMO LLEGAR

Sigue por **A-30**. Toma **RM-15** hacia **T-730** en Caravaca de la Cruz.

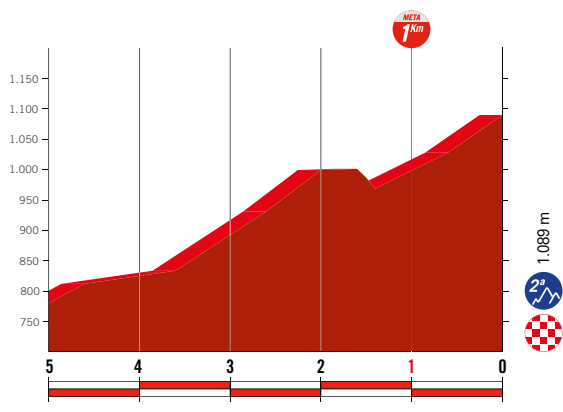
- 1 Toma la salida 61 desde **RM-15**. Toma la salida 61 hacia Caravaca de la Cruz Oeste.
- 2 En la rotonda, toma la segunda salida en dirección **T-730**, continúa por Av. Ctra. de Granada.
- 3 Gira a la izquierda hacia Pl. del Templete/ **RM-715**.
- 4 Gira a la izquierda hacia C/ Cantarerías, continúa por Cam. Forestal del Nevazo.

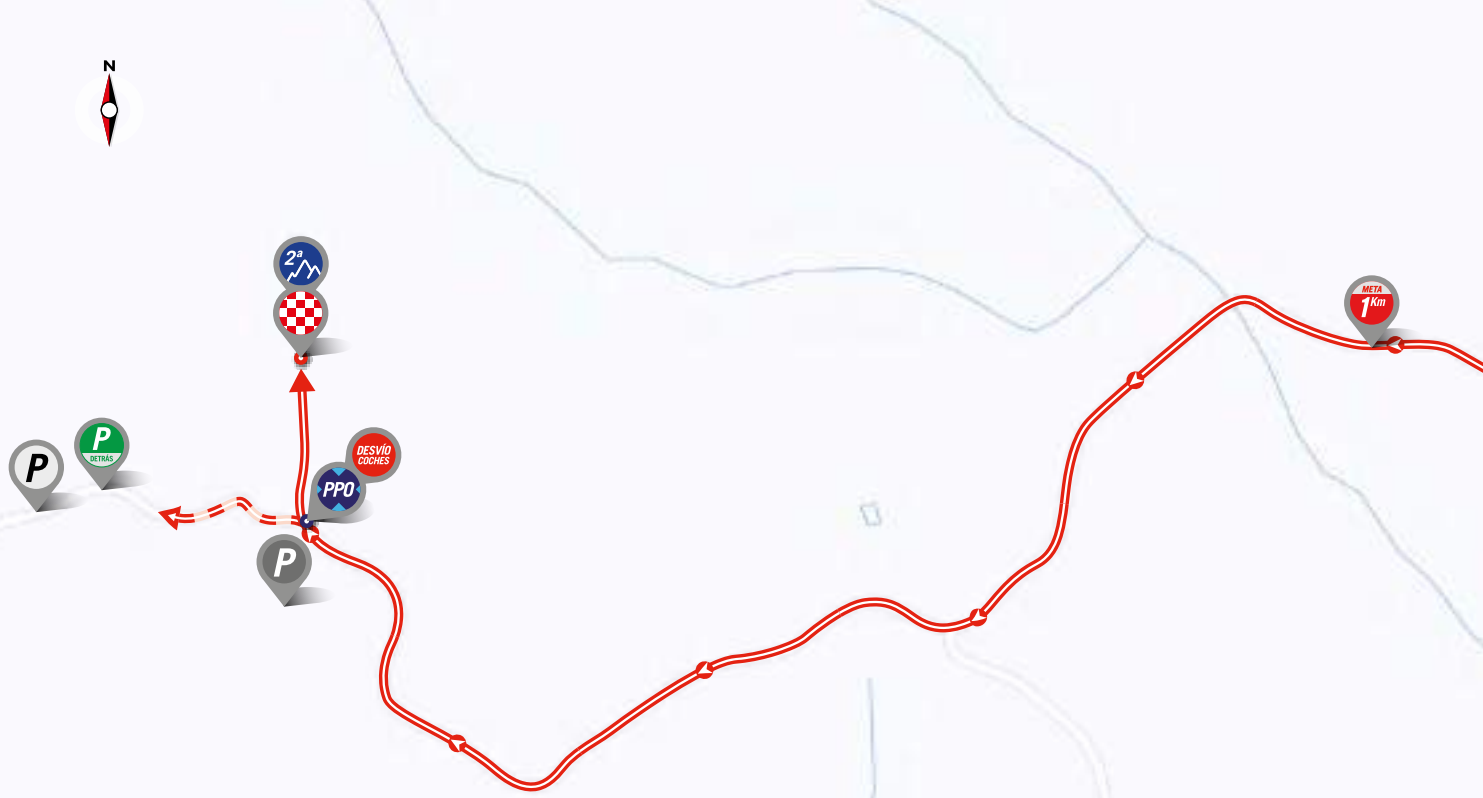


ÚLTIMOS KM



ALTIMETRÍA 5 ÚLTIMOS KM





LÍNEA DE META
Casa de la Barquilla

PUNTO PASO OBLIGATORIO
Lat 38°07'36.3"N
Long 1°55'02.0"W

DESVIÓ DE COCHES
Lat 38°07'36.3"N
Long 1°55'02.0"W

LLEGADA ÚLTIMO KM
Subida al 9% ligeras curvas izda.,
dcha. curva ligera izda. y recta de
80 m

O. PERMANENTE
Pabellón Juan Antonio Corbalán
C/ Juegos Olímpicos, s/n

SALA PRENSA
Pabellón Juan Antonio Corbalán
C/ Juegos Olímpicos, s/n

DISTANCIA A META
7,3 km

PARKING EQUIPOS
C/ Puenteilla, 73

DISTANCIA A META
7,2 km

PARKING ORGANIZACIÓN

PARKING PRENSA

PARKING INVITADOS

PARQUE VUELTA
C/ Pabellón, 8
De 16:00 a 20:00 h

SEDES
PÁG. 124

RECORRIDO DE ETAPA
PÁG. 125

MAPA SALIDA
PÁG. 126

ALTIMETRÍA
PÁG. 127

HORARIO
PÁG. 128

ÚLTIMOS KM
PÁG. 129

MAPA META
PÁG. 130



©jjmillan/Shutterstock

Patio de la Universidad de Salamanca

La comunidad autónoma más grande de la Unión Europea ha sido uno de los principales motores económicos, culturales, deportivos y políticos del país a lo largo de toda la historia. Una importancia que se ha visto reflejada también en su presencia en La Vuelta. Castilla y León es la región que más salidas y más metas de la ronda española ha acogido. Ha sido también, en 2023, protagonista de la primera edición de La Vuelta Femenina by Carrefour.es, con una meta en el Mirador de Peñas Llanas de Riaza.

Es una consecuencia lógica de una región con una relevancia capital en ámbitos tan dispares como los anteriormente mencionados. Sirva de ejemplo que algunos de los representantes políticos más relevantes en los más de 40 años de democracia española han sido castellanoleoneses.

Cada una de las nueve provincias que componen el territorio tiene un patrimonio cultural y natural único, lo que ha convertido a la comunidad autónoma en uno de los grandes paraísos interiores de España. Prueba de ello son los ocho Patrimonios de la Humanidad de la UNESCO que atesora y que sirven para comprender el tesoro turístico castellano.

EN LA VUELTA

Castilla y León ha acogido 222 salidas y 221 metas de La Vuelta. Tanto en salidas como en metas es la comunidad autónoma con más presencia en la ronda española. De hecho, ha estado de forma ininterrumpida en La Vuelta desde 1973. Agustín Tamames, Faustino Rupérez, Pedro Delgado y Roberto Heras son los cuatro ciclistas castellanoleoneses que han ganado La Vuelta.

CICLISMO. Castilla y León es uno de los territorios que más ha dado al ciclismo español y, entre otras cosas, cuenta con cuatro ganadores de La Vuelta: Agustín Tamames, Faustino Rupérez, Pedro Delgado y Roberto Heras. Este éxito es fruto del trabajo en algunas de sus grandes escuelas, como las de Béjar o El Barraco.

CULTURA. Castilla y León atesora una cultura forjada a lo largo de siglos de historia. Entre sus muy numerosos patrimonios naturales y arquitectónicos destaca la Universidad de Salamanca que, desde

el siglo XIII, ha sido uno de los grandes centros del saber y el conocimiento de toda Europa.

DEPORTE. Castilla y León tiene equipos históricos en numerosas disciplinas deportivas: Quesos Entrepinares, en rugby; Ademar León, en balonmano; o San Pablo Burgos, en baloncesto. A título individual, Lydia Valentín, Manolo Martínez o Fermín Cacho, entre otros, son grandes referentes del deporte castellanoleonés.

GASTRONOMÍA. Numerosas denominaciones de origen propias nutren la gastronomía castellanoleonesa. Entre sus elaboraciones y materias primas únicas, la región destaca especialmente en dos: vinos y carnes.

EL DATO. 381,1 kilómetros recorrerá La Vuelta 23 en territorio castellanoleonés.

www.jcyl.es



Alpecin

“Para mantenerme en forma, necesito horas de entrenamiento.

Para mantener mi pelo, solo necesito 2 minutos al día”

Alberto Contador

**LUCHA
POR TU
PELO**



Encuétralo en
amazon

4,6 ★★★★★



Alpecin. Apoyando el ciclismo desde 1949



ETAPA 9

ÍNDICE



ETAPA 10

ETAPA 11



EN LA VUELTA

La Vuelta ha salido 34 veces de Valladolid. La última ocasión fue en 2010, en una etapa que finalizó en Salamanca. Además, nueve de esas salidas han sido en etapas contrarreloj individual, terminando siete de ellas también en la ciudad vallisoletana.

CICLISMO. Entre 1986 y 1990, el Tour del Porvenir, una de las pruebas más importantes del calendario sub-23 internacional, se disputó bajo el nombre de Tour de la Comunidad Económica Europea, disputándose en varios países. Valladolid fue sede de esta carrera en 1986, una edición en la que se impuso Miguel Indurain.

CULTURA. El museo de la Academia de Caballería de Valladolid exhibe una colección única de armamento, documentos históricos, uniformes y maquetas. Entre sus posesiones, destaca una máquina Enigma, utilizada para descifrar mensajes durante la II Guerra Mundial.

DEPORTE. El Real Valladolid C.F. es uno de los equipos históricos del fútbol español y ha completado 46 temporadas en Primera División. Su estadio, el José Zorrilla, se inauguró en 1982 y, ese mismo año, acogió tres partidos del Mundial de Fútbol.

GASTRONOMÍA. Hablar de la gastronomía vallisoletana es hablar de lechazo. El cordero lechal al horno es, sin duda, uno de los emblemas de su cocina. Cocinado habitualmente untado en manteca, destaca por su sabor y por el crujiente de su dorado exterior.

EL DATO. 29,3 kilómetros es la distancia media que han tenido las seis etapas contrarreloj individual disputadas con salida y meta en Valladolid.

VALLADOLID

- 297.775 habitantes
- Provincia de Valladolid
- www.valladolid.es | www.jcyl.es



©JJAlvarez / Shutterstock

Academia de Caballería

VALLADOLID

- 297.775 habitantes
- Provincia de Valladolid
- www.valladolid.es | www.jcyl.es



©Anton Ivanov / Shutterstock

Ayuntamiento

EN LA VUELTA

El 29 de abril de 1935, Valladolid acogió la primera meta de la historia de La Vuelta. Aquella etapa inicial de la carrera partió de Madrid y llegó a la ciudad del Pisuerga con victoria del belga Antoine Dignef sobre Mariano Cañardo. Desde entonces, La Vuelta ha llegado otras 34 veces a Valladolid.

CICLISMO. José Luis López Cerrón preside la Real Federación Española de Ciclismo desde 2012 y fue ciclista profesional entre 1979 y 1984. Su mayor victoria llegó en La Vuelta de 1981, al conseguir una victoria de etapa imponiéndose en solitario en la localidad ilerdense de Balaguer.

CULTURA. El poeta y dramaturgo José Zorrilla es uno de los personajes más ilustres de la historia vallisoletana. La ciudad encuentra hoy en la casa donde nació un lugar de encuentro literario y teatral en el que, además de la actividad propia del museo, se puede disfrutar de obras teatrales, espectáculos y otras actividades culturales.

DEPORTE. Miriam Blasco, vallisoletana de nacimiento, fue la primera mujer española en conseguir una medalla en los Juegos Olímpicos de Verano. Fue en Barcelona '92, cuando conquistó la medalla de oro en judo.

GASTRONOMÍA. Cuando el frío arrecia, uno de los platos que no suelen faltar en las mesas vallisoletanas es la sopa de ajo o sopa castellana. La elaboración es simple: caldo, pimentón y migas de pan, que a menudo se complementan con huevo o jamón.

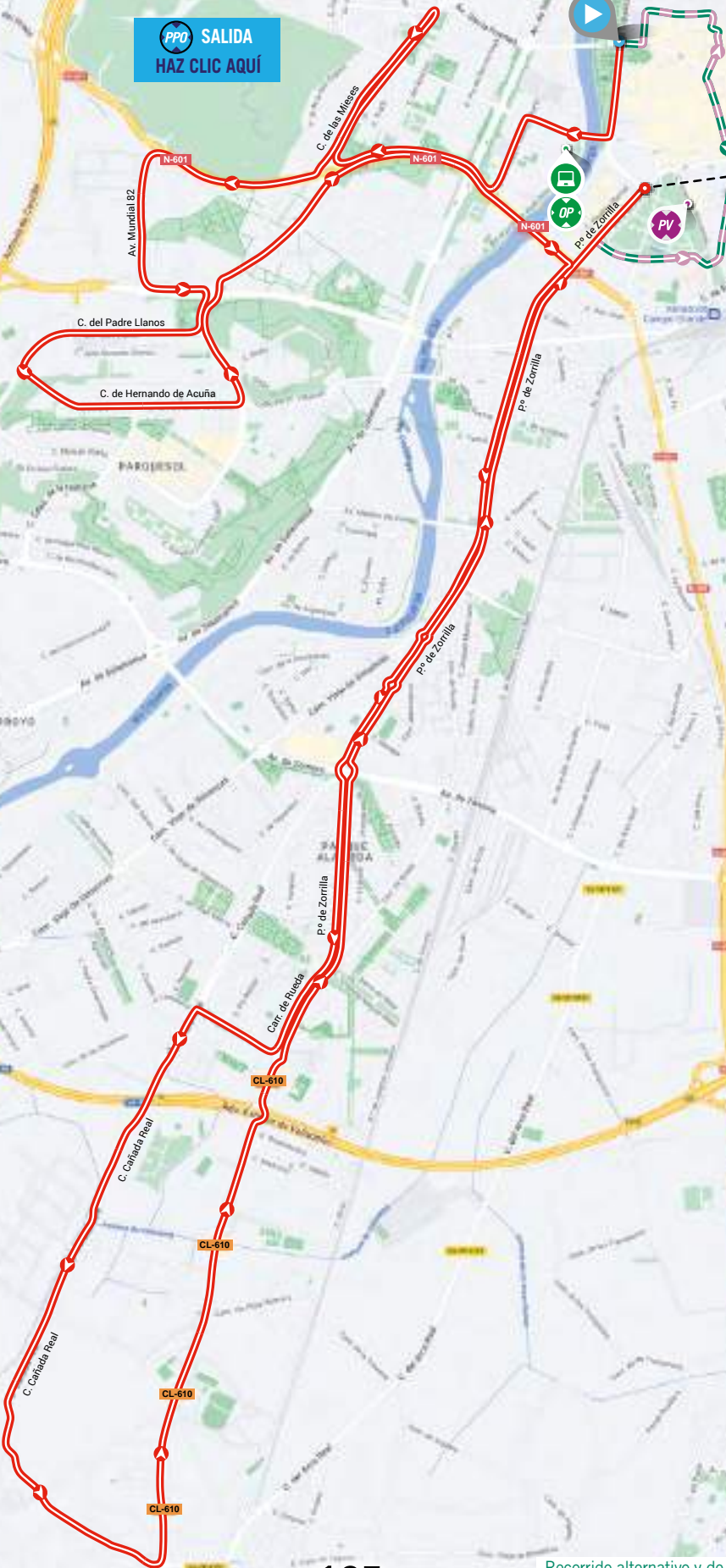
EL DATO. 7 etapas se han disputado íntegramente en Valladolid (salida y meta en la ciudad), todas ellas han sido contrarreloj individual.

CONTRARRELOJ INDIVIDUAL

PPD SALIDA
HAZ CLIC AQUÍ

Valladolid

PPD META
HAZ CLIC AQUÍ



125

Recorrido alternativo y de retorno de vehículos



ACCESO Y SALIDA

10
ETAPA

VALLADOLID

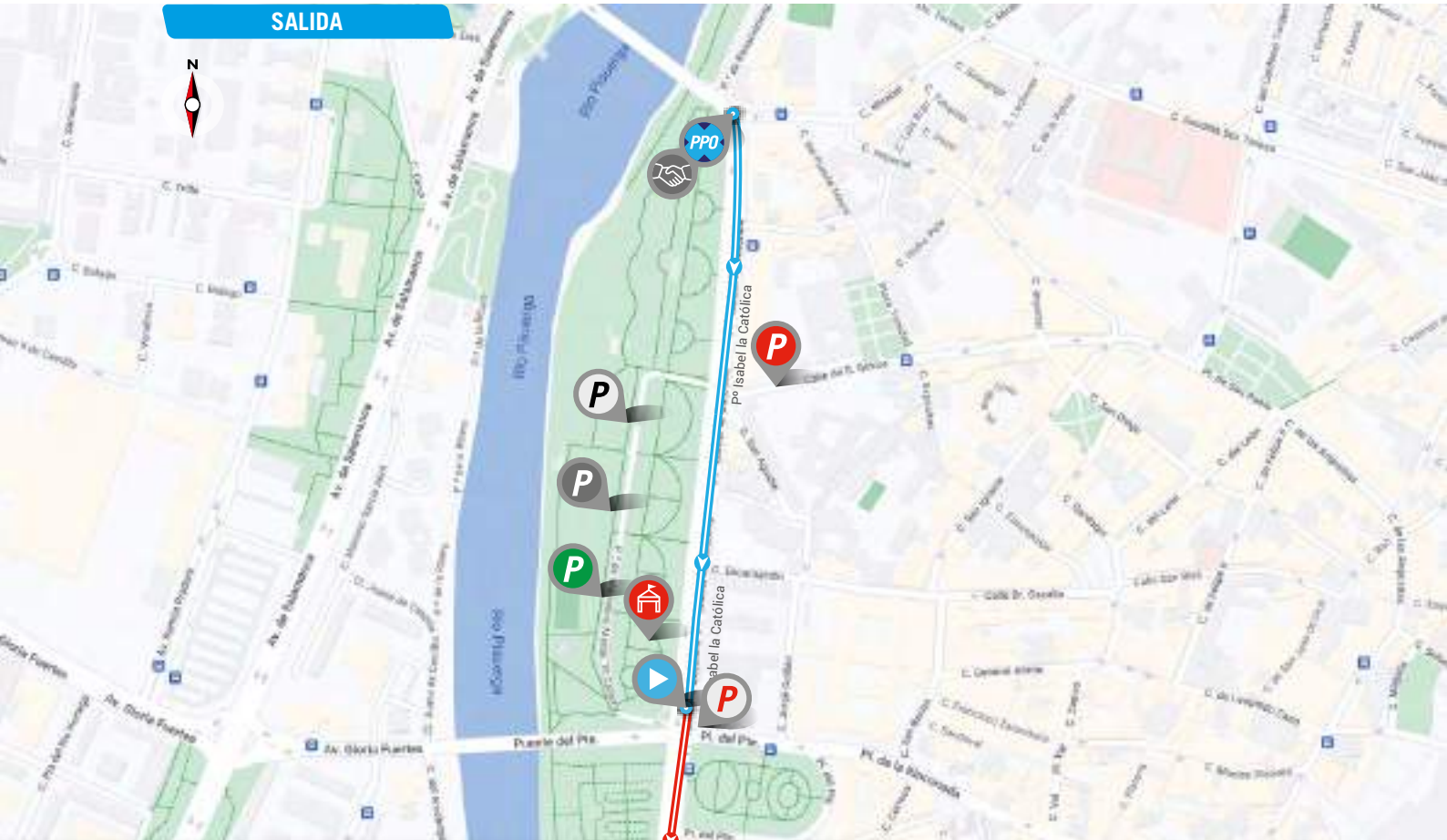
ACCESO ZONA SALIDA

CONTRARRELOJ INDIVIDUAL

CÓMO LLEGAR

Incorpórate a **A-62**. Toma la salida 127 hacia Parqueo/Estadio. Gira totalmente a la izquierda hacia Av. de Salamanca.

- ① Gira a la derecha hacia Av. Gloria Fuertes.
- ② Gira a la izquierda hacia P.º Isabel la Católica.



SALIDA

LÍNEA DE SALIDA
Pl. del Pte., 7

PUNTO DE ENCUENTRO
Parque de las Moreras-
P.º de Marcelino Martín
"El Catarro", 18

PARKING PRENSA

PUNTO PASO OBLIGATORIO
Pl. de San Nicolás, 9
LAT 41°39'33.1"N
LONG 4°43'53.6"W

PARKING EQUIPOS

PARKING INVITADOS

ACCESO INVITADOS

PARKING ORGANIZACIÓN

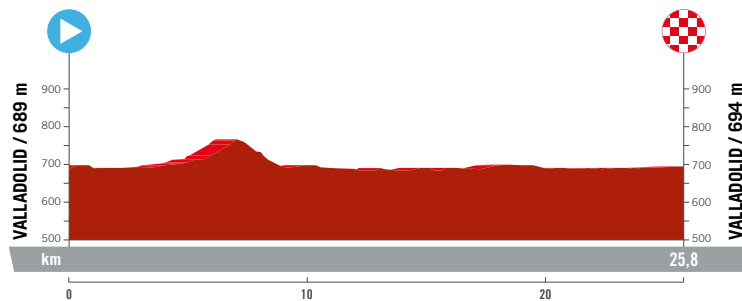
PARKING DIRECCIÓN

126



ALTIMETRÍA

ETAPA 10
MARTES 5 DE SEPTIEMBRE



ALTITUD MÁX.: 767 m | Ascenso: 98 m



127



ETAPA 9

ÍNDICE





ETAPA 10

ETAPA 11



CONTRARRELOJ INDIVIDUAL

KILÓMETROS		TR	ITINERARIO	CARAVANA	HORARIO PREVISTO	
A RECORRER	RECORRIDOS				PRIMER CORREDOR	ÚLTIMO CORREDOR
PROVINCIA DE VALLADOLID						
25,8	0,0	SN	 Rampa de salida Plaza del Poniente	12:45	13:57	17:02
25,4	0,4		Puente Isabel La Católica	12:47	13:57	17:02
24,9	0,9		Giro izda. por C/ Joaquín Velasco Martín	12:48	13:57	17:02
24,6	1,2		Rotonda dcha. Av. Sánchez Arjona	12:50	13:58	17:03
23,8	2,0		Giro dcha. por C/ de las Mieses	12:51	13:59	17:04
22,9	2,9		Giro izda. 180°	13:01	14:00	17:05
22,0	3,8		Giro dcha. dirección Burgos, Salamanca	13:03	14:01	17:06
21,0	4,8		Giro izda. dirección Estadio José Zorrilla	13:05	14:02	17:07
20,0	5,8		Giro dcha. Barrio Parquesol	13:07	14:03	17:08
19,0	6,8		Giro izda. C/ Hernando de Acuña	13:11	14:04	17:09
17,9	7,9		Giro izda. C/ Prof. Adolfo Miaja de la Muela	13:15	14:05	17:10
16,5	9,3		Giro dcha. C/ Padre José Acosta	13:15	14:07	17:12
15,2	10,6		Giro dcha. Paseo de Zorrilla	13:15	14:08	17:13
11,0	14,8		Giro dcha. C/ Miguel Delibes	13:15	14:13	17:18
10,6	15,2		Giro izda. C/ Cañada Real	13:15	14:13	17:18
7,3	18,5	CL-610	Giro izda. dirección Valladolid por la CL-610	13:15	14:17	17:22
4,2	21,6	SN	Entrada Paseo de Zorrilla	13:15	14:20	17:25
0,5	25,3		Cruce Puente Adolfo Suárez	13:25	14:24	17:29
0,0	25,8		 VALLADOLID. META	13:35	14:25	17:30

OBSERVACIONES

Los corredores saldrán a intervalos de 1 minuto menos los últimos 20 corredores de la general que lo harán cada 2 minutos.

ACCESO Y META

10 ETAPA

VALLADOLID

ACCESO ZONA META

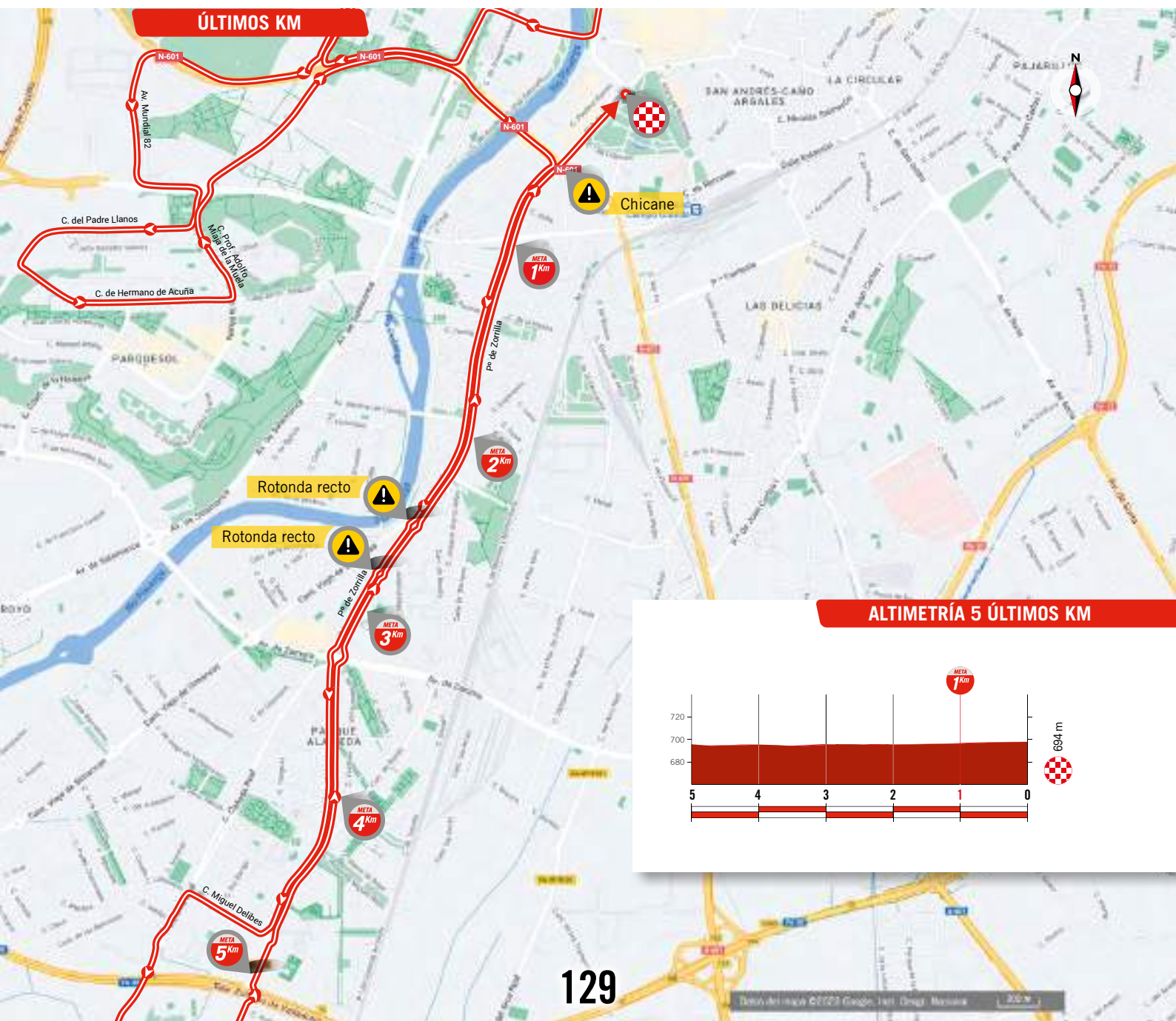
CONTRARRELOJ INDIVIDUAL



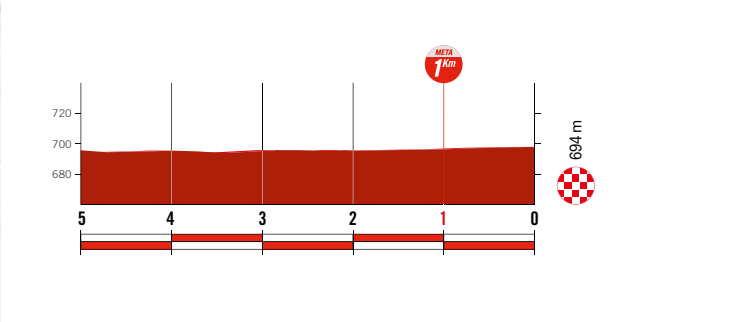
CÓMO LLEGAR

Sigue por A-6 y AP-6 hacia N-601 en Castilla y León. Toma la salida 108 desde AP-6. Sigue hasta Valladolid, continúa recto hacia N-601 (indicaciones para Centro ciudad). Gira ligeramente a la derecha hacia P.º Arco de Ladrillo.

ÚLTIMOS KM



ALTIMETRÍA 5 ÚLTIMOS KM



CONTRARRELOJ INDIVIDUAL



LÍNEA DE META
P.º de Zorrilla

PUNTO PASO OBLIGATORIO
P.º de Zorrilla
Lat 41°38'50.6"N
Long 4°43'51.4"W

DESVÍO DE COCHES
P.º de Filipinos

LLEGADA ÚLTIMO KM
Recta 200 m, ligera curva a la dcha.,
recta de 200 m, ligera curva izda.,
dcha. y recta de 500 m

O. PERMANENTE
Cúpula del Milenio - Av. de Miguel Ángel Blanco, 1

SALA PRENSA
Cúpula del Milenio - Av. de Miguel Ángel Blanco, 1

DISTANCIA A META
1,6 km

PARKING EQUIPOS
Plaza del Pte., s/n

DISTANCIA A META
230 m

PARKING ORGANIZACIÓN

PARKING PRENSA

PARKING INVITADOS

PARQUE VUELTA
C/ Acera de Recoletos, 10
De 16:00 a 20:00 h

LERMA
LA LAGUNA NEGRA.VINUESA

11
ETAPA

SEDES
PÁG. 132

RECORRIDO DE ETAPA
PÁG. 137

MAPA SALIDA
PÁG. 138

ALTIMETRÍA
PÁG. 139

HORARIO
PÁG. 140

ÚLTIMOS KM
PÁG. 141

MAPA META
PÁG. 142





©Jon Chica/Shutterstock

Frías, en la provincia de Burgos

La Catedral de Burgos es el emblema de una ciudad, una provincia y un país. En su VIII Centenario, este edificio histórico fue el punto de partida de La Vuelta de las Catedrales, en 2021, una vuelta que contó con tres etapas disputadas íntegramente en la provincia burgalesa y que mostró a los espectadores algunos de los principales valores turísticos del territorio.

Además de la catedral, la carrera visitó el monasterio de Santo Domingo de Silos, un centro de culto, hospedaje y museo que cuenta con más de diez siglos de historia. Una tradición religiosa que se vive también en las rutas del Camino de Santiago que parten de la provincia.

Pero Burgos también es patrimonio natural e histórico. Sirvan de ejemplo los deslumbrantes yacimientos de Atapuerca, Patrimonio de la Humanidad por la UNESCO desde el año 2000, y donde se han encontrado restos humanos de hace más de un millón de años.

EN LA VUELTA

La provincia de Burgos ha acogido 29 salidas y 26 llegadas de La Vuelta. La edición con más presencia burgalesa en la carrera fue en 2021, con tres etapas disputadas íntegramente en la provincia y la salida oficial de La Vuelta 21 desde la Catedral de Burgos

CICLISMO. La Vuelta a Burgos es una prueba histórica del ciclismo español. Su primera edición se disputó en 1946, aunque se estableció en los años 80. Por su situación en el calendario, a mediados de agosto, a menudo sirve como antesala de La Vuelta.

CULTURA. Además del ya mencionado patrimonio artístico, en la provincia llama la atención por su singularidad el Museo de la Evolución Humana. A través de la Universidad de Burgos y la Fundación Atapuerca, el MEH promueve el estudio y la divulgación al gran público de los restos encontrados en los yacimientos burgaleses.

DEPORTE. Burgos tiene equipos destacados en las principales categorías del deporte español. En baloncesto, el Hereda San Pablo Burgos es el orgullo de la capital; en ciclismo, el Burgos – BH será uno de los animadores de La Vuelta 23, tal y como ya ha demostrado en anteriores ediciones; y en fútbol, el Burgos C.F. defiende los colores de la ciudad tras volver a segunda división en 2021.

GASTRONOMÍA. Además de la conocida y valorada morcilla típica de Burgos, la provincia ofrece también elaboraciones propias de primer nivel, como el lechazo o la olla podrida, todo ello regado con un exquisito Ribera del Duero, otro tesoro de la zona.

EL DATO. Los **371 municipios** burgaleses sitúan a Burgos en la provincia con más municipios de España.

www.burgos.es

EL MAILLOT DEL LÍDER

LA VUELTA

OFFICIAL SPONSOR

Santini

santinicycling.com



ETAPA 10

ÍNDICE



ETAPA 11

ETAPA 12



EN LA VUELTA

Lerma será salida inédita de La Vuelta 23. Esta localidad burgalesa se estrenará como sede de la carrera en una etapa que marcará el ecuador de la competición, camino de la ascensión hacia la Laguna Negra de Vinuesa.

CICLISMO. Lerma sabe bien lo que es ver al pelotón profesional por sus calles. La localidad ha acogido en los últimos años varias salidas y metas de la Vuelta a Burgos. En 2023, ha sido final de la segunda etapa de la Vuelta a Burgos Femeninas, en una jornada donde se impuso Demi Vollerling.

CULTURA. El pueblo de Lerma vivió su época de mayor esplendor en el siglo XVII como villa ducal durante el reinado de los Austrias. Con un conjunto histórico que permite viajar al barroco, tanto su belleza como el valor artístico y cultural han llevado al municipio a formar parte de la asociación Los Pueblos más Bonitos de España.

DEPORTE. El casco histórico de Lerma y los alrededores de la población son un escenario propicio para la práctica del senderismo. La localidad cuenta con múltiples rutas como la de los campos del bajo Arlanza o la ruta del Conde Fernán González.

GASTRONOMÍA. El lechazo es probablemente el plato estrella de esta zona de Castilla. Bajo el paraguas de la Indicación Geográfica Protegida, el Lechazo de Castilla y León es uno de los emblemas de la gastronomía lermeña.

EL DATO. Más de **200 balcones** de hierro hay situados en los muros de piedra del Palacio Ducal de Lerma.

▶ LERMA

- 2.609 habitantes
- Provincia de Burgos
- www.lerma.burgos.es | www.burgos.es | www.jcyl.es



©StockPhotoAstur / Shutterstock

Palacio Ducal de Lerma

🍷 LA LAGUNA NEGRA. VINUESA

- 837 habitantes
- Provincia de Soria
- www.vinuesa.es | www.dipsoria.es | www.jcyl.es



©Shutterstock

Laguna Negra

EN LA VUELTA

Tras estrenarse en La Vuelta 20, las empedradas calles de la pequeña población de Vinuesa volverán a dar paso a una joya incrustada en los Picos de Urbión. En aquella ocasión, Dan Martin consiguió imponerse a Primoz Roglic y Richard Carapaz.

CICLISMO. Desde Santa Inés, bajando hacia Vinuesa, la Comarca de Pinares invita a la práctica del ciclismo tanto en carretera como en bicicleta de montaña. La subida hacia la Laguna Negra es solo una de las alternativas que los cicloturistas de la zona pueden disfrutar en torno a Vinuesa.

CULTURA. La Laguna Negra destaca por su belleza y su misticismo. Sus aguas, oscuras y turbias por su entorno rocoso y las arboledas adyacentes, le dan el sobrenombre de Laguna Negra. Inspirado por ello, Antonio Machado situó en este enclave una de sus más famosas leyendas: La tierra de Alvargonzález. Un drama familiar con moraleja que se sustenta en la mística del lugar.

DEPORTE. El entorno de Vinuesa y los Picos de Urbión, además de la Laguna Negra, son un paraje ideal para la realización de rutas de senderismo que pueden combinarse, a su vez, con actividades de interpretación de fauna y flora autóctonas.

GASTRONOMÍA. El cordero y las setas, que en temporada crecen en los bosques de los Picos de Urbión, son algunos buques insignia de la gastronomía visontina. De ahí nace el cordero con hongos, en una receta que utiliza vino como nexo de unión entre ambas materias primas para dar lugar a un exquisito manjar local.

EL DATO. **501 metros** de desnivel deberán superar los ciclistas en la ascensión a la Laguna Negra.



LA VUELTA

PATROCINADOR PRINCIPAL



*«Una gran familia sobre ruedas
y los valores que impulsan al líder»*



www.elpozo.com



ETAPA 10

ÍNDICE



ETAPA 11

ETAPA 12





©Fernando Rojano/Shutterstock

Nacimiento del río Abión

La provincia de Soria es un ejemplo único de carácter, historia y patrimonio natural. Un carácter forjado por una historia que abarca desde los primeros yacimientos romanos a los monumentos medievales posteriores, y una naturaleza casi salvaje que atrae a turistas de todo el mundo.

En 2020, La Vuelta visitó Garray, una localidad soriana que está emparentada directamente con la Numancia romana. Ejemplo de tenacidad y de valor ante el ataque de un imperio invencible, la leyenda de la resistencia numantina forma parte del imaginario popular y ha trascendido el paso de los siglos.

La provincia es, además, una de las 'mecas' de un turismo en alza: el ornitológico. Especialmente el sur de la región, que aún conserva paisajes salvajes, inalterables al paso del tiempo, que enamoran a turistas de todo el mundo.

EN LA VUELTA

La Vuelta ha tenido nueve salidas y siete metas en la provincia de Soria. En 2020 se estrenaron en la ronda española dos nuevas sedes: Garray, como salida, y la espectacular Laguna Negra, como meta. En 2021, lo hizo El Burgo de Osma. Faustino Rupérez es el único ciclista de Soria que sabe lo que es ganar La Vuelta.

CICLISMO. Faustino Rupérez es el gran icono ciclista de la provincia. Ganador de La Vuelta en 1980, en su palmarés figuran también una Volta a Catalunya y dos Vueltas a Asturias. También destaca la figura de José Luis de Santos, exseleccionador español y actual presidente de la Asociación de Ciclistas Profesionales.

CULTURA. Hijo adoptivo de Soria es el poeta Antonio Machado. Uno de los literatos más importantes de la historia de España dejó en sus páginas numerosos versos dedicados a Soria y siempre refirió que ahí vivió algunos de sus años más felices.

DEPORTE. Nativos de Soria son algunos nombres propios del deporte español. La provincia ha dejado auténticos iconos del atletismo, como Fermín Cacho, medalla de oro en Barcelona 92, o Abel Antón, campeón mundial de maratón en 1997 y 1999.

GASTRONOMÍA. La excelente industria ganadera soriana aporta la materia prima de magníficas elaboraciones alrededor de la carne que se hacen en Soria, como el lechazo o el cochinillo. La provincia destaca también por una cuidada repostería.

EL DATO. **1.609,5 kilómetros** habrán recorrido los ciclistas de La Vuelta 23 al cruzar la meta de la Laguna Negra, superando durante la etapa 11 el ecuador de la carrera.

www.dipsoria.es

PPD SALIDA
HAZ CLIC AQUÍ

PPD META
HAZ CLIC AQUÍ

Lerma

La Laguna Negra.
Vinuesa
La Laguna Negra

Vinuesa
2º Paso

Salas de los Infantes

Quintanar de la Sierra (ext.)

Palacios de la Sierra

Quintanilla del Coco

Solarana

Santo Domingo de Silos

Carazo

Castriello de la Reina

Covaleda

Molinos de Duero

1

Abejar

Parada Técnica de la Caravana

Paso Previo

137

Cruce de Carrera con Recorrido Alternativo



ETAPA 10

ÍNDICE



ETAPA 11

ETAPA 12



ACCESO Y SALIDA **11** ETAPA **LERMA**

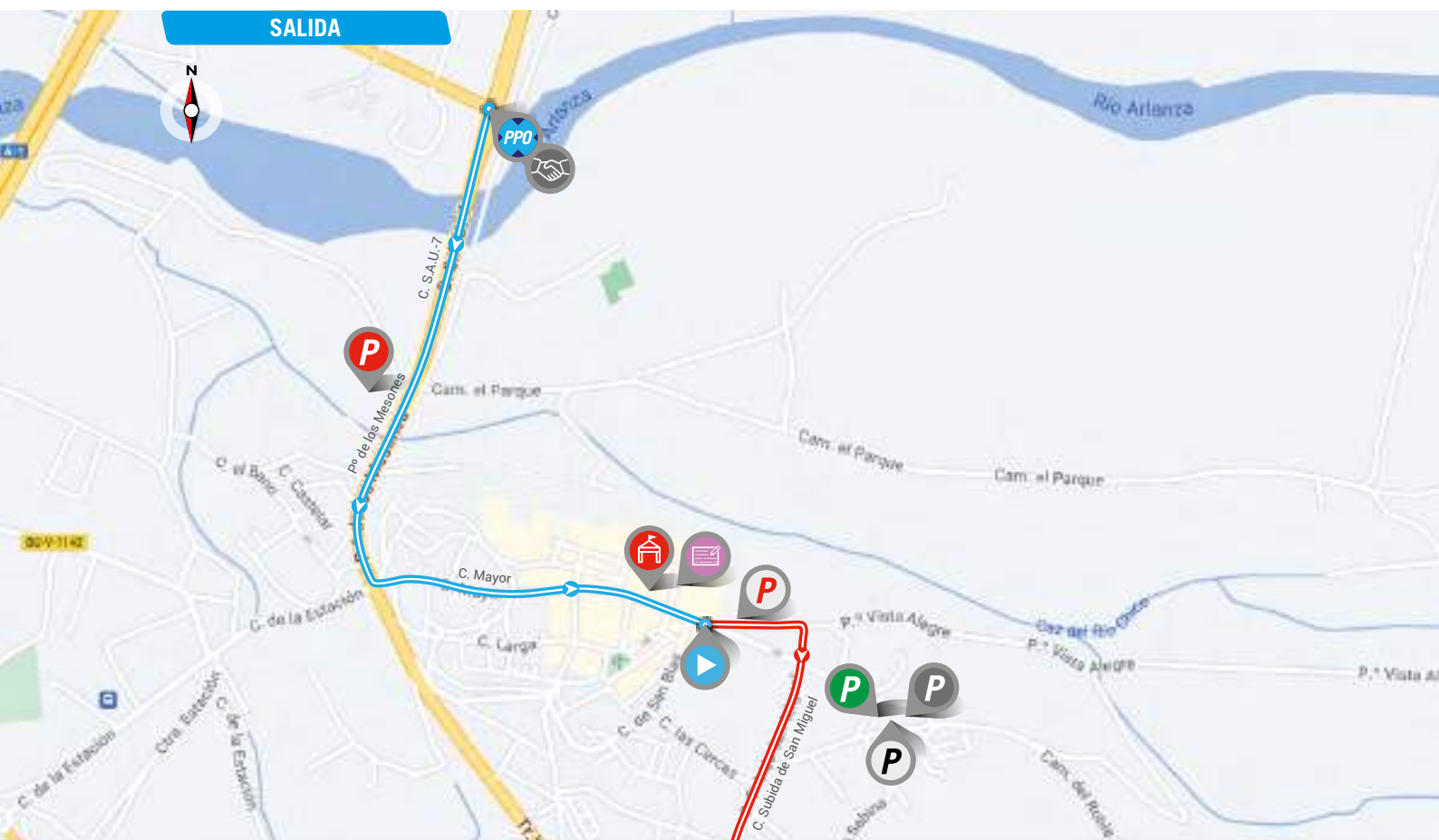


CÓMO LLEGAR

Incorpórate a **A-62**. Toma la salida 56 hacia Quintana del Punte/Lerma/Astudillo. Sigue por **N-622** hasta **C. S.A.U.-3**. Gira a la derecha hacia **N-622**. Gira a la izquierda para acceder al ramal **E-5/A-1** en dirección Burgos. Mantente a la derecha en la bifurcación y sigue las señales de Lerma/Villalmanzo.

① En la rotonda, toma la primera salida en dirección **C. S.A.U.-3**.

▼ **CASTRILLO SOLARANA**



- LÍNEA DE SALIDA**
Pl. de San Blas, 1
- PUNTO DE ENCUENTRO**
Plaza Mayor
- PARKING EQUIPOS**
- PARKING PRENSA**
- PUNTO PASO OBLIGATORIO**
Tr.º Madrid-Irún, km 203
LAT 42°01'54.8"N
LONG 3°45'30.4"W
- CONTROL DE FIRMAS**
Plaza Mayor, 17-1
De 12:05 a 13:05 h.
- DISTANCIA 1 km**
- PARKING INVITADOS**
- ACCESO INVITADOS**
- LLAMADA**
A las 13:10 h.
- PARKING ORGANIZACIÓN**
- PARKING DIRECCIÓN**

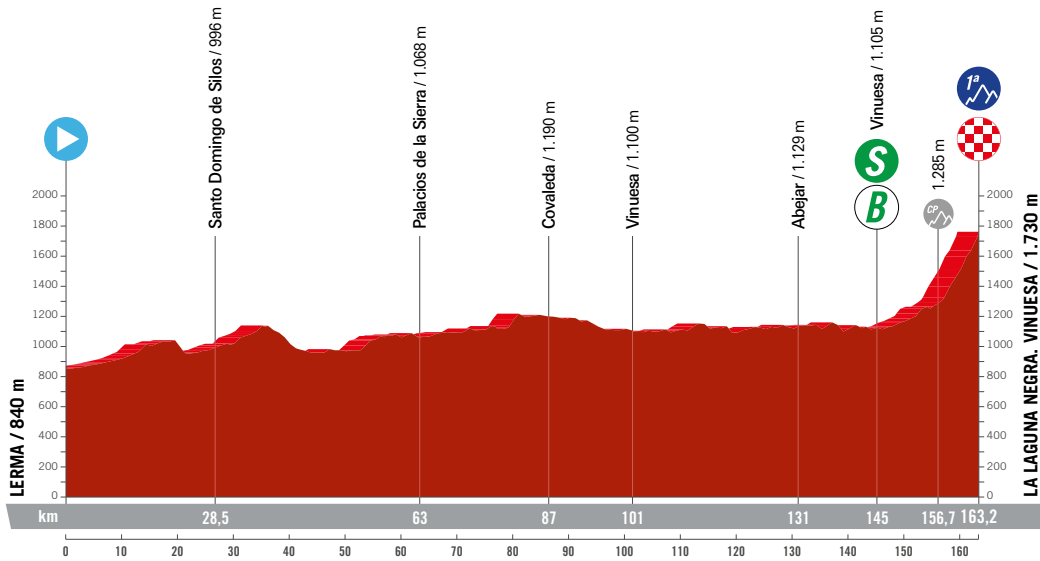
SALIDA NEUTRALIZADA
Plaza Mayor, C/ del Cura Merino, C/ Subida San Miguel, BU-900.
Total 2,3 km

SALIDA LANZADA
Por la BU-900 dirección Santo Domingo de Silos



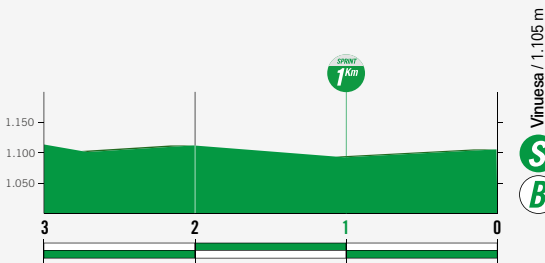
ALTIMETRÍA Y PUERTO

ETAPA 11
MIÉRCOLES 6 DE SEPTIEMBRE



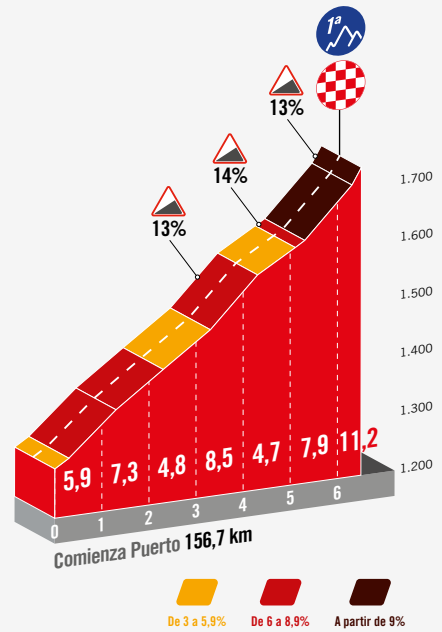
ALTITUD MÁX.: 1.730 m | Ascenso: 2.030 m

ALTIMETRÍA SPRINT

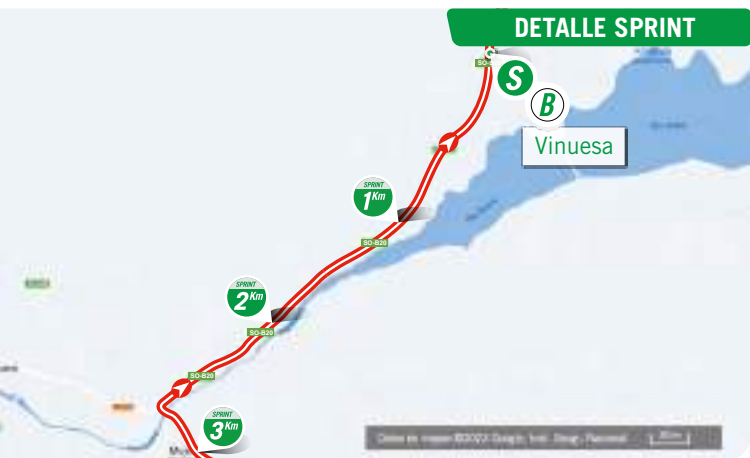


LA LAGUNA NEGRA

Ascenso: 6,5 km
Altitud máx.: 1.730 m
Desnivel: 445 m
Pendiente media: 6,8 %
Pendiente máx.: 14 %



DETALLE SPRINT



KILÓMETROS		HORARIO PREVISTO					
A RECORRER	RECORRIDOS	TR	ITINERARIO	CARAVANA	38 km/h	40 km/h	42 km/h
PROVINCIA DE BURGOS							
			Lerma. Salida neutralizada Plaza Mayor, C/ Cura Merino, C/ Subida San Miguel, BU-900	11:35	13:20	13:20	13:20
163,2	0,0	BU-900	Salida lanzada por la BU-900 dirección Santo Domingo de Silos	11:41	13:26	13:26	13:26
160,0	3,2		Revilla-Cabriada	11:45	13:31	13:30	13:30
156,2	7,0		Castrillo Solarana	11:51	13:37	13:36	13:36
155,1	8,1		Solarana	11:53	13:38	13:38	13:37
153,2	10,0		Nebreda	11:56	13:41	13:41	13:40
142,9	20,3		Quintanilla del Coco	12:11	13:58	13:56	13:55
141,1	22,1	BU-901	Incorporación BU-901	12:14	14:00	13:59	13:57
134,7	28,5	BU-910	Santo Domingo de Silos. Giro dcha. dirección Salas de los Infantes	12:23	14:11	14:08	14:06
127,8	35,4		Carazo	12:34	14:21	14:19	14:16
121,3	41,9	N-234	Giro izda. dirección Burgos	12:43	14:32	14:28	14:25
119,8	43,4	N-234a	Giro dcha. dirección Salas de los Infantes	12:46	14:34	14:31	14:28
117,7	45,5	SN CL-117	Salas de los Infantes. Giro dcha. dirección Quintanar de la Sierra	12:49	14:37	14:34	14:31
111,2	52,0		Castrillo de la Reina	13:14	14:48	14:44	14:40
100,2	63,0		Palacios de la Sierra	13:30	15:05	15:00	14:56
92,4	70,8		Quintanar de la Sierra (ext.)	13:42	15:17	15:12	15:07
86,6	76,6		Regumiel de la Sierra	14:05	15:26	15:20	15:15
84,0	79,2		PROVINCIA DE SORIA	14:09	15:31	15:24	15:19
80,8	82,4		Doruelo de la Sierra	14:14	15:36	15:29	15:23
76,2	87,0		Covaleda	14:21	15:43	15:36	15:30
66,6	96,6		Salduero	14:50	15:58	15:50	15:44
65,4	97,8	SO-820	Molinos de Duero. Giro izda. dirección Vinuesa	14:52	16:00	15:52	15:45
63,2	100,0		Vinuesa	14:57	16:05	15:57	15:50
56,2	107,0	SO-810	Giro dcha. dirección Soria	15:06	16:14	16:06	15:58
44,2	119,0	N-234	Cidones. Giro dcha. dirección Burgos	15:24	16:33	16:24	16:16
41,9	121,3		Villaverde del Monte	15:27	16:37	16:27	16:19
32,2	131,0	CL-117	Abejar. Giro dcha. dirección Molinos de Duero	15:42	16:52	16:42	16:33
20,9	142,3	SO-820	Molinos de Duero. Giro dcha. dirección Vinuesa	15:59	17:10	16:59	16:49
18,2	145,0	SN	VINUESA. Bonificado. Giro izda. dirección La Laguna Negra SN	16:03	17:14	17:03	16:53
6,5	156,7		Parking parte dcha. y desvío de 2 vehículos. Comienza Puerto	16:21	17:33	17:21	17:09
1,4	161,8		Cruce izda. dirección La Laguna Negra	16:28	17:41	17:28	17:17
0,0	163,2		LA LAGUNA NEGRA. VINUESA. META	16:30	17:43	17:30	17:19

DISTANCIA SALIDA NEUTRALIZADA
SALIDA LANZADA

2,3 km

PUERTOS DE MONTAÑA



LA LAGUNA NEGRA

Km 163,2. Desnivel 445 m.
Ascenso 6,5 km. Porcentaje 6,8%

SPRINT INTERMEDIO



VINUESA Km 145

PARADA TÉCNICA CARAVANA

Salas de los Infantes

Km 45,5. Salida 13:04 h.

Quintanar de la Sierra

Km 70,8. Salida 13:57 h.

Covaleda

Km 87. Salida 14:36 h.

RECORRIDO ALTERNATIVO

Dirígete hacia el sureste en C/ el Carmen hacia C/ de la Solana Baja. Continúa por Tr.º Madrid-Irún.

En la rotonda, toma la segunda salida en dirección **BU-900**.

Continúa recto hacia **BU-901**.

En la rotonda, toma la tercera salida en dirección **BU-910**.

Gira a la derecha hacia **N-234**.

Dirígete hacia el este por **N-234**.

Sigue por **CL-117** hasta tu destino.

DISTANCIA TOTAL

128 km

[CLICK AQUÍ](#)

RECORRIDO ALT.

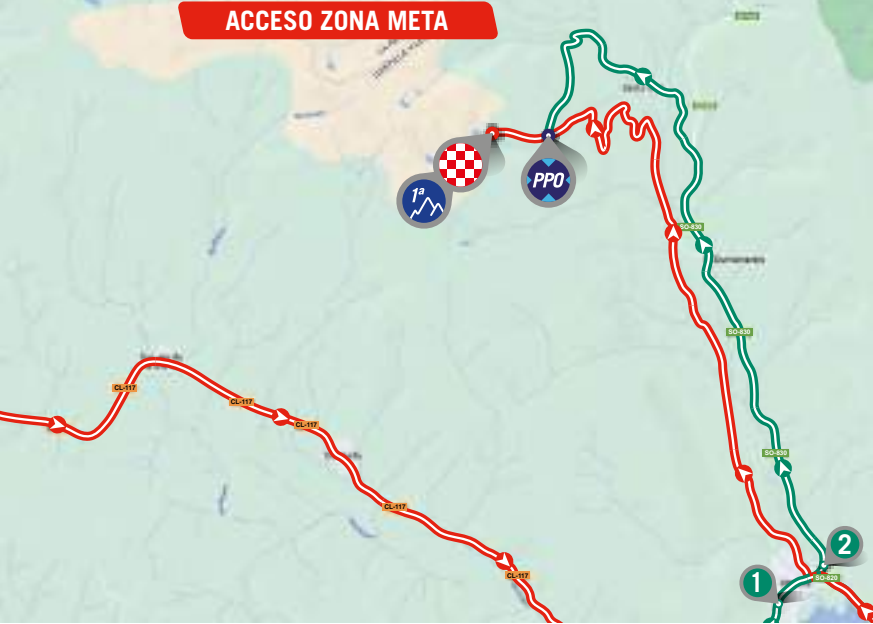


ACCESO Y META

11 ETAPA

LA LAGUNA NEGRA. VINUESA

ACCESO ZONA META



CÓMO LLEGAR

Conduce por BU-900, BU-910 y N-234. Gira a la izquierda hacia CL-117 (indicaciones para Molinos de Duero). En la rotonda, toma la segunda salida y continúa por CL-117. Gira a la derecha hacia C. del Puente/SO-820.

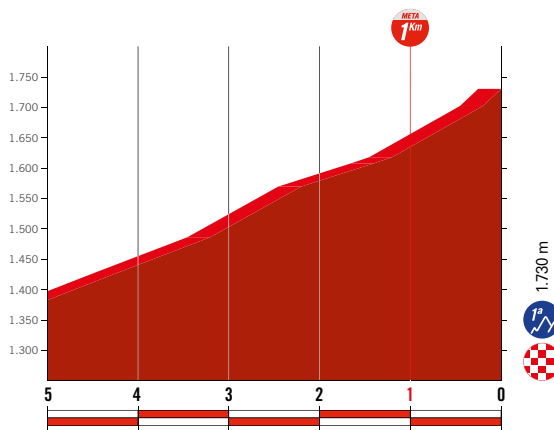
- ① Continúa hacia SO-820.
- ② Gira a la izquierda hacia SO-830.

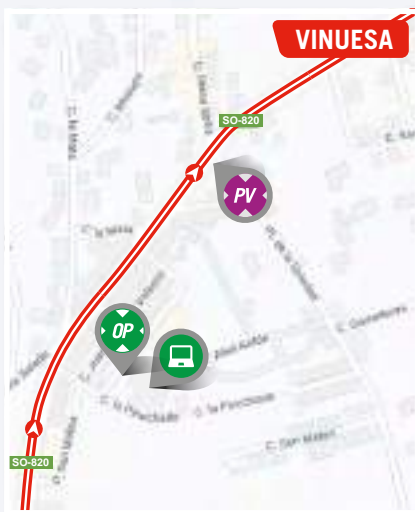
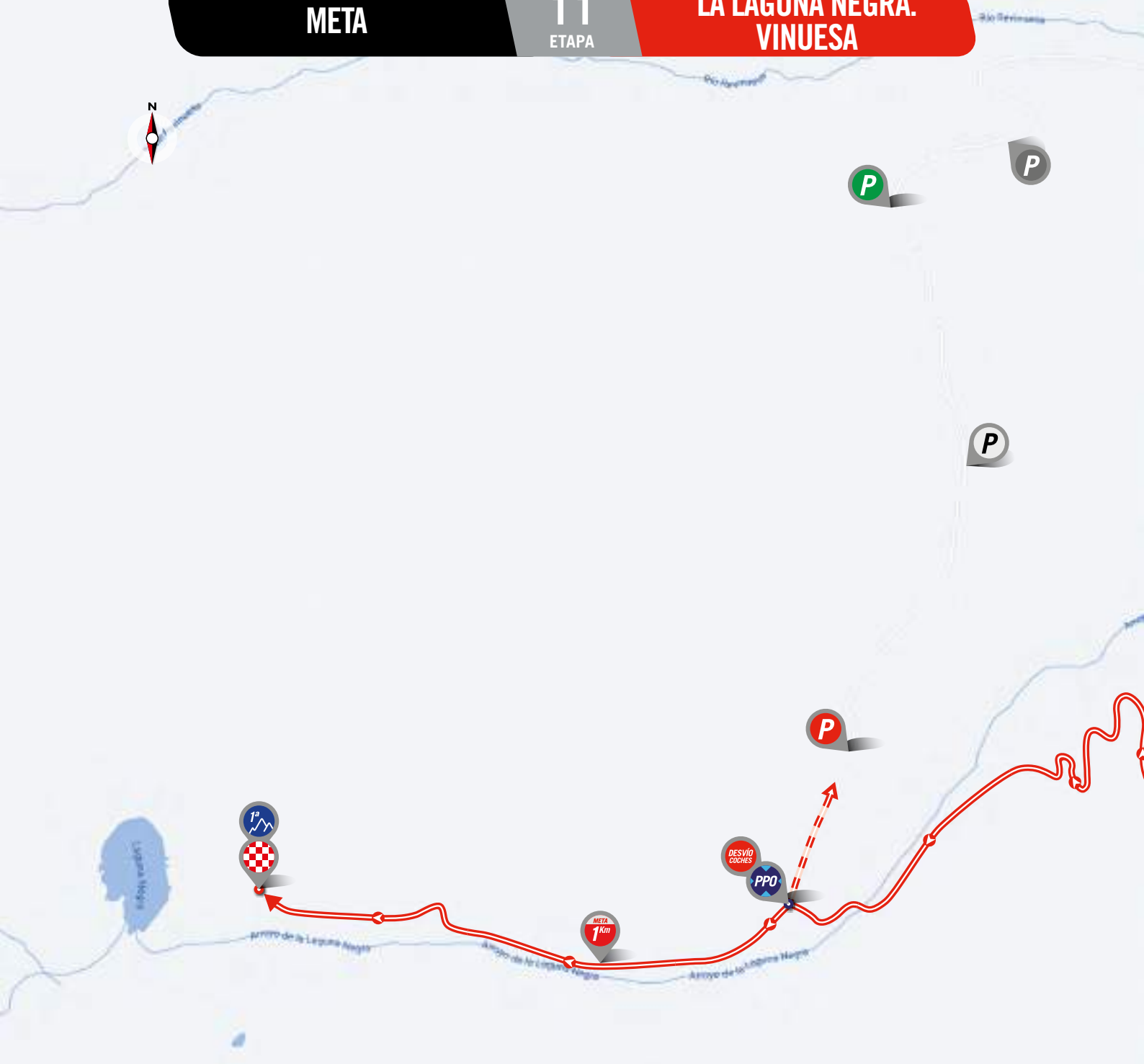
Gira a la izquierda, gira a la derecha, gira a la izquierda.

ÚLTIMOS KM



ALTIMETRÍA 5 ÚLTIMOS KM





LÍNEA DE META
Laguna Negra de Urbión-SO-830

PUNTO PASO OBLIGATORIO
X5XF+76
Lat 41°59'54.4"N
Long 2°49'37.2"W

DESVÍO DE COCHES
Parking Paso de la Serrá

LLEGADA ÚLTIMO KM
Recta de 500 m en subida, curva dcha. e izda. en subida y recta de 300 m último km 9%

O. PERMANENTE
Parking Polideportivo - C/ Maestro Anastasio Gzle, 1

SALA PRENSA
Polideportivo - C/ Abel Antón

DISTANCIA A META
16 km

PARKING EQUIPOS
Lat 42°00'09.7"N
Long 2°49'29.9"W

DISTANCIA A META
1,9 km

PARKING ORGANIZACIÓN

PARKING PRENSA

PARKING INVITADOS

PARQUE VUELTA
SO-820, 12
De 16:00 a 20:00 h

SEDES
PÁG. 145

RECORRIDO DE ETAPA
PÁG. 146

MAPA SALIDA
PÁG. 147

ALTIMETRÍA
PÁG. 148

HORARIO
PÁG. 149

ÚLTIMOS KM
PÁG. 150

MAPA META
PÁG. 151



VB group

Vuelta a Vuelta, hacemos que todo gire.

El confort de miles de personas
está en los detalles.

En la gestión. En la experiencia.

En ofrecer soluciones integrales
a viajeros y empresas.

Bienvenido al siguiente nivel
de la movilidad.

VB Group

Agencia de Viajes Oficial
de La Vuelta 22



www.vbtravelgroup.com



ETAPA 11

ÍNDICE



ETAPA 12

ETAPA 13



EN LA VUELTA

Ólvega se estrenará como salida de La Vuelta en 2023. La localidad soriana será el punto de partida de una etapa llana que pondrá rumbo a tierras aragonesas y que, previsiblemente, se decidirá entre los hombres más rápidos en las calles de Zaragoza.

CICLISMO. La vía verde que parte de Ólvega y pasa por la Ermita de Nuestra Señora de Olmacedo y la antigua Mina Petra es el escenario ideal para conocer la historia y el entorno de la localidad a través de un paseo en bici.

CULTURA. La Iglesia Parroquial Santa María La Mayor forma parte del patrimonio artístico y cultural de Ólvega. Con su área más antigua datada en el siglo XV, su torre cuenta con un aspecto de fortaleza por las almenas que la coronan.

DEPORTE. Ólvega cuenta con diferentes alternativas para los amantes de la naturaleza. La antigua Mina Petra, de donde se extraía el oligisto, se inundó y pasó a formar una laguna a la que aportan un color característico los minerales presentes en la zona, siendo hoy una zona de ideal para disfrutar un agradable paseo desde la localidad.

GASTRONOMÍA. Las recetas de la gastronomía olveguesa están relacionadas con sus fiestas. En febrero, por San Blas, es típico hacer los rollos o roscos dulces, mientras que los 'ranchos' son una elaboración tradicional de San Marcos a base de patatas y carne.

EL DATO. Más de 300 deportistas participan anualmente en la prueba de la Copa de España de Mushing (carreras con trineos de perros) que se disputa en Ólvega.

▶ ÓLVEGA

- 3.668 habitantes
- Provincia de Soria
- www.olvega.es | www.dipsoria.es | www.jcyl.es



©Evan Frank / Shutterstock

Vista aérea de Ólvega

🍷 ZARAGOZA

- 675.301 habitantes
- Provincia de Zaragoza
- www.zaragoza.es



©LorenaCirstea / Shutterstock

Basílica del Pilar y río Ebro

EN LA VUELTA

La Vuelta ha llegado 48 veces a Zaragoza. La capital aragonesa ha sido escenario de múltiples etapas de la carrera, tanto en línea como contrarreloj, la última ocasión en 2008. Aquel año, el francés Sébastien Hinault fue el más rápido al sprint.

CICLISMO. Zaragoza formó parte en muchas ocasiones de la histórica Vuelta a Aragón. La prueba, que se disputó regularmente desde los años 60 a principios de los 2000, volvió a organizarse en 2018, en una nueva andadura que terminaría el año siguiente, precisamente disputando su última llegada en Zaragoza.

CULTURA. La Basílica del Pilar es, sin duda, la seña de identidad de la ciudad de Zaragoza. Situado a la orilla del río Ebro, el templo preside la plaza del Pilar, una de las plazas peatonales más grandes de Europa, y sirve de entrada al entramado de callejuelas y plazas que forman el casco histórico.

DEPORTE. El Real Zaragoza es uno de los equipos históricos del fútbol español. Con base en el Estadio de la Romareda, el conjunto maño ha conquistado en su historia seis Copas del Rey y una Recopa de Europa.

GASTRONOMÍA. El ternasco asado es uno de los platos típicos de Zaragoza. Utilizando la paletilla o espalda de este cordero típico de la zona, habitualmente se elabora al horno y con patatas panaderas, aunque también se cocina con otras técnicas como guisado o a la plancha.

EL DATO. 31 metros de altura tiene el reloj solar más grande del mundo, en Zaragoza

Jueves 7 de septiembre

150,6 km

ÓLVEGA

12
ETAPA

ZARAGOZA



PPU SALIDA
HAZ CLIC AQUÍ

Ólvega

Castejón de Valdejasa (ext.)

Tauste

Tarazona

Borja

Gallur (ext.)

Bulbuciente

Magallón

Villanueva de Gállego B S

Zaragoza

PPU META
HAZ CLIC AQUÍ

Parada Técnica de la Caravana

146

Cruce de Carrera con Recorrido Alternativo



ETAPA 11

ÍNDICE



ETAPA 12

ETAPA 13



ACCESO Y SALIDA

12 ETAPA

ÓLVEGA

ACCESO ZONA SALIDA

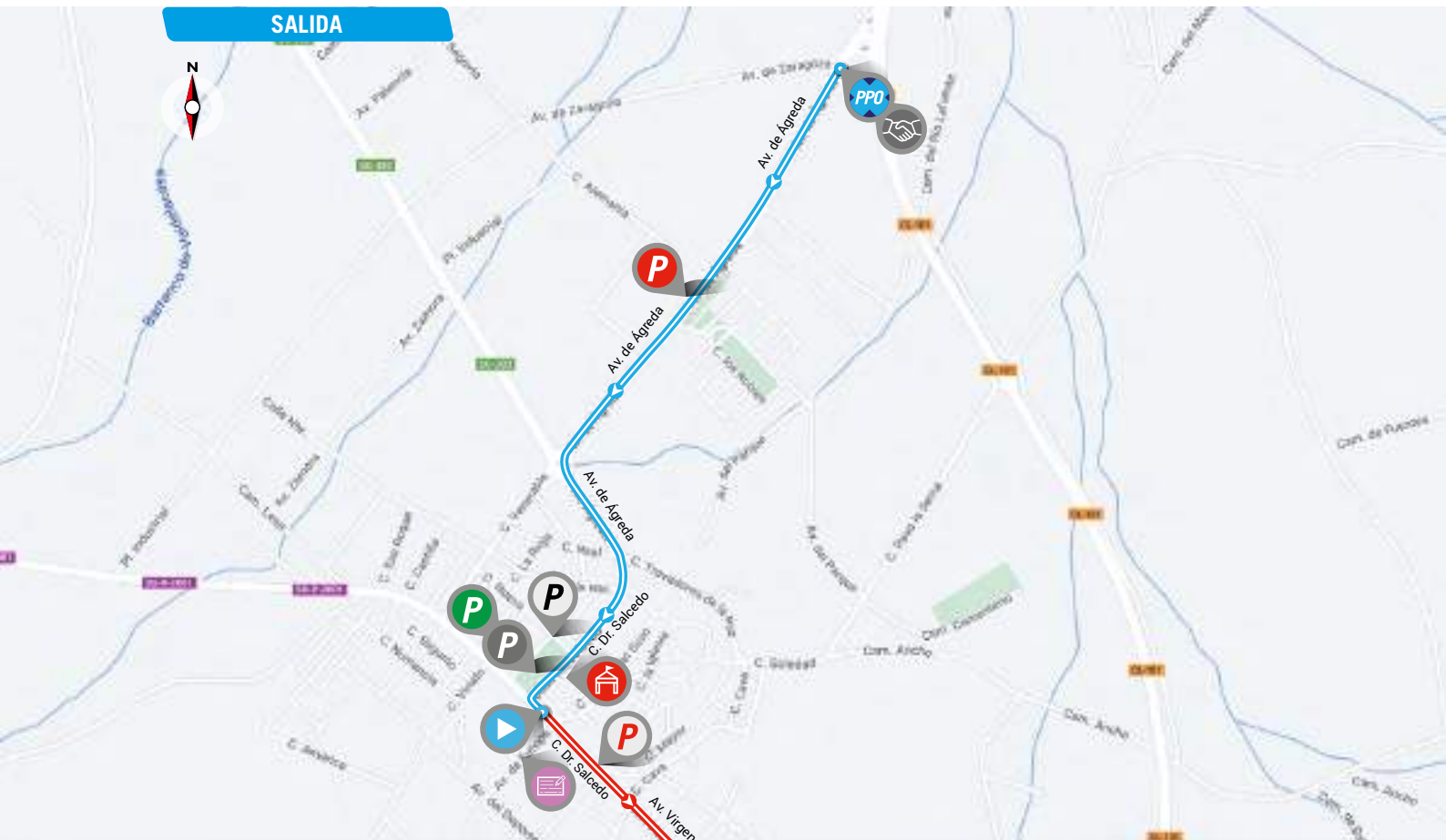


CÓMO LLEGAR

Continúa por N-122. Gira a la derecha hacia SO-P-2001 (indicaciones para Ólvega).

- 1 Gira a la izquierda en Polígono Industrial.
- 2 Rotonda recta dirección Av. de Zaragoza.

SALIDA



LÍNEA DE SALIDA
C/ Dr. Salcedo, 32

PUNTO DE ENCUENTRO
C/ Vega del Suso L, 3

PARKING EQUIPOS

PARKING PRENSA

PUNTO PASO OBLIGATORIO
Paraje Ctra. de la Virgen
LAT 41°47'20.4"N
LONG 1°58'45.5"W

CONTROL DE FIRMAS
C/ Dr. Salcedo, 34
De 12:48 a 13:48 h.

DISTANCIA
800 m

PARKING INVITADOS

ACCESO INVITADOS

LLAMADA
A las 13:53 h.

PARKING ORGANIZACIÓN

PARKING DIRECCIÓN

SALIDA NEUTRALIZADA
Av. de Soria, Av. de Valladolid, SO-380,
Pol. Industrial Las Lomas, CL-101.
Total 6,5 km.

SALIDA LANZADA
Por la CL-101 dirección Ágreda

147



ETAPA 11

ÍNDICE



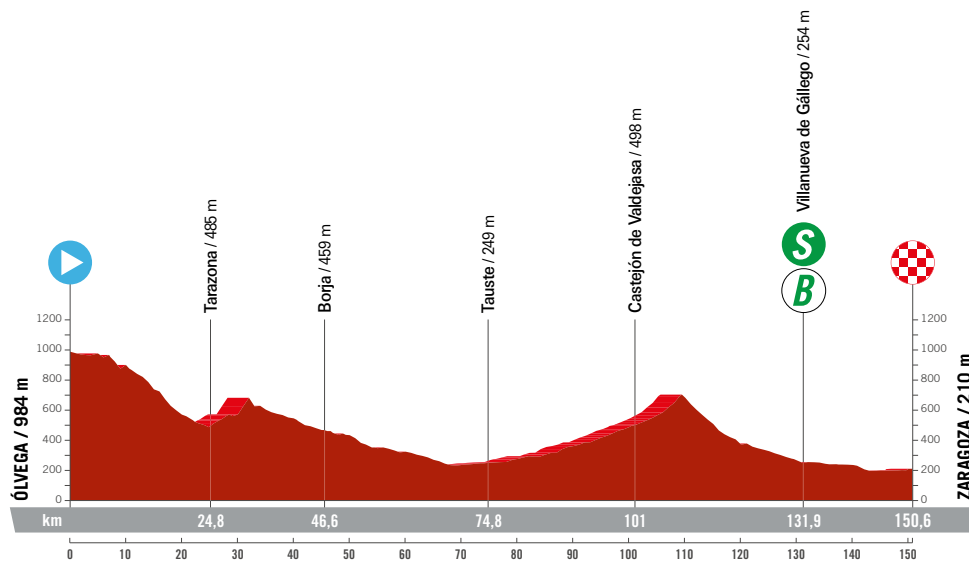
ETAPA 12

ETAPA 13



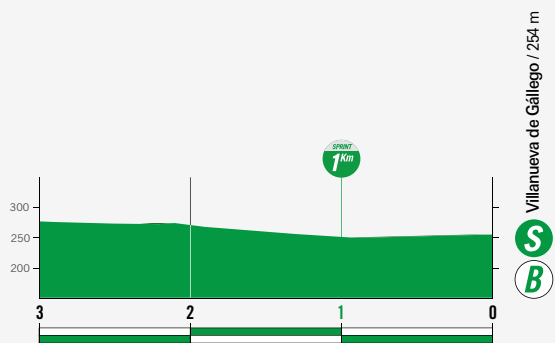
ALTIMETRÍA

ETAPA 12
JUEVES 7 DE SEPTIEMBRE



ALTITUD MÁX.: 984 m | Ascenso: 922 m

ALTIMETRÍA SPRINT



DETALLE SPRINT



KILÓMETROS		ITINERARIO				HORARIO PREVISTO			
A RECORRER	RECORRIDOS	TR		CARAVANA	43 km/h	45 km/h	47 km/h		
PROVINCIA DE SORIA									
			Ólvega. <i>Salida neutralizada</i> Av. de Soria, Av. de Valladolid, <i>SO-380</i> , Pol. Ind. Las Lomas, <i>CL-101</i>		11:58	13:58	13:58	13:58	
150,6	0,0	<i>CL-101</i>	Salida lanzada por la <i>CL-101</i> dirección Ágreda		12:10	14:10	14:10	14:10	
145,6	5,2		Incorporación <i>N-122</i> dirección Ágreda		12:16	14:17	14:16	14:16	
144,8	6,0	<i>SN N-122</i>	Ágreda		12:18	14:18	14:18	14:17	
140,2	10,6	<i>A-15</i>	Rotonda dcha. dirección Tarazona		12:39	14:24	14:24	14:23	
137,8	13,0	<i>N-122</i>	Incorporación <i>N-122</i>		12:42	14:28	14:27	14:26	
135,8	15,0		COMUNIDAD DE ARAGÓN		12:45	14:30	14:30	14:29	
126,0	24,8		Tarazona. C/ Teresa Cajal		12:58	14:44	14:43	14:41	
110,3	40,5		Bulbunte		13:34	15:06	15:04	15:01	
104,2	46,6		Borja (<i>paso con curvas</i>)		13:42	15:15	15:12	15:09	
99,5	51,3		Giro izda. dirección Magallón		14:03	15:21	15:18	15:15	
97,9	52,9	<i>SN</i>	Magallón (<i>paso estrecho con curvas</i>)		14:05	15:23	15:20	15:17	
96,4	54,4	<i>N-122</i>	Giro izda. dirección Zaragoza por <i>N-122</i>		14:07	15:25	15:22	15:19	
90,2	60,6	<i>A-127</i>	Incorporación <i>A-127</i>		14:15	15:34	15:30	15:27	
83,8	67,0		Gallur (<i>ext.</i>)		14:24	15:43	15:39	15:35	
77,4	73,4	<i>A-127a</i>	Rotonda recto dirección Tauste por <i>A-127a</i>		14:32	15:52	15:47	15:43	
76,0	74,8		Tauste. Av. de la Constitución incorporación <i>A-127a</i>		14:34	15:54	15:49	15:45	
72,7	78,1	<i>A-127</i>	Rotonda recto dirección Ejea de los Caballeros		14:54	15:58	15:54	15:49	
71,3	79,5	<i>CV-607</i>	Giro dcha. dirección Castejón de Valdejasa		14:56	16:00	15:56	15:51	
52,9	97,9	<i>A-1102</i>	Giro dcha. dirección Castejón de Valdejasa		15:20	16:26	16:20	16:14	
49,8	101,0		Castejón de Valdejasa (<i>ext.</i>)		15:24	16:30	16:24	16:18	
18,9	131,9	<i>SN N-330</i>	VILLANUEVA DE GÁLLEGO. <i>Bonificado</i> . Rotondas giros Av. Gómez Acebo <i>N-330</i>		16:05	17:14	17:05	16:58	
18,6	132,2	<i>SN</i>	Rotonda izda. dirección Universidad San Jorge <i>SN</i>		16:06	17:14	17:06	16:58	
16,3	134,5	<i>N-330</i>	Rotondas e incorporación <i>N-330</i>		16:09	17:17	17:09	17:01	
7,8	143,0	<i>SN</i>	Zaragoza. C/ del Valle de Broto, C/ del Marqués de la Cadena, Puente de la Unión		16:20	17:29	17:20	17:12	
3,8	147,0		Paseo Echegaray y Caballero, Plaza de Europa		16:26	17:35	17:26	17:17	
0,0	150,6		ZARAGOZA. META		16:30	17:40	17:30	17:22	

DISTANCIA SALIDA NEUTRALIZADA
SALIDA LANZADA

6,5 km

SPRINT INTERMEDIO

VILLANUEVA DE GÁLLEGO Km 131,9

PARADA TÉCNICA CARAVANA

ÁGREDA

Km 6. Salida 12:33 h.

TARAZONA

Km 24,8. Salida 13:13 h.

BORJA

Km 46,6. Salida 13:57 h.

TAUSTE

Km 74,8. Salida 14:49 h.

RECORRIDO ALTERNATIVO

Sigue hasta *CL-101*.

Conduce hasta *N-122* en Aragón.

Toma *E-804/AP-68* desde *N-122*.

Sigue por *AP-68* hasta Av. de la Cdad. de Soria en Zaragoza.

Sigue por Av. de la Cdad. de Soria. Conduce hacia *N-232/N-330*.

DISTANCIA TOTAL

114 km

[CLICK AQUÍ](#)

RECORRIDO ALT.

ACCESO Y META

12
ETAPA

ZARAGOZA

ACCESO ZONA META

CÓMO LLEGAR

Sigue por N-122 y AP-68 hasta N-232/N-330 en Zaragoza. Mantente a la derecha en la bifurcación, sigue las señales de Zaragoza/Lleida y pasa a E-804/AP-68. Mantente a la derecha para continuar por AP-68.

- 1 Continúa por Av. de la Cdad. de Soria (indicaciones para Caixaforum).
- 2 En la rotonda, toma la segunda salida en dirección P.º de San José María Escrivá de Balaguer/N-232/N-330.
- 3 Continúa hacia N-232/N-330, el destino está a la derecha.

ÚLTIMOS KM



Rotonda izda.

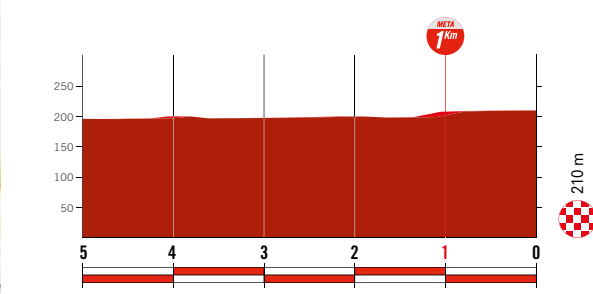
Giro izda.

Rotonda recto

Giro izda.

Giro dcha.

ALTIMETRÍA 5 ÚLTIMOS KM



150



ETAPA 11

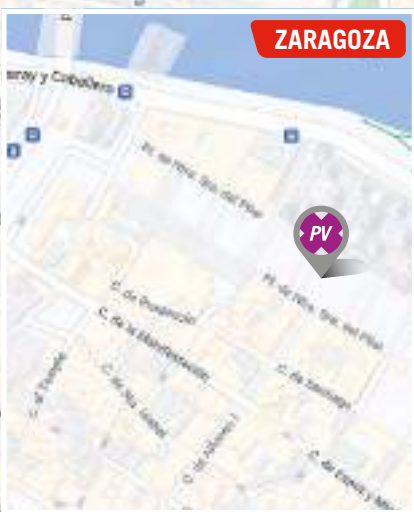
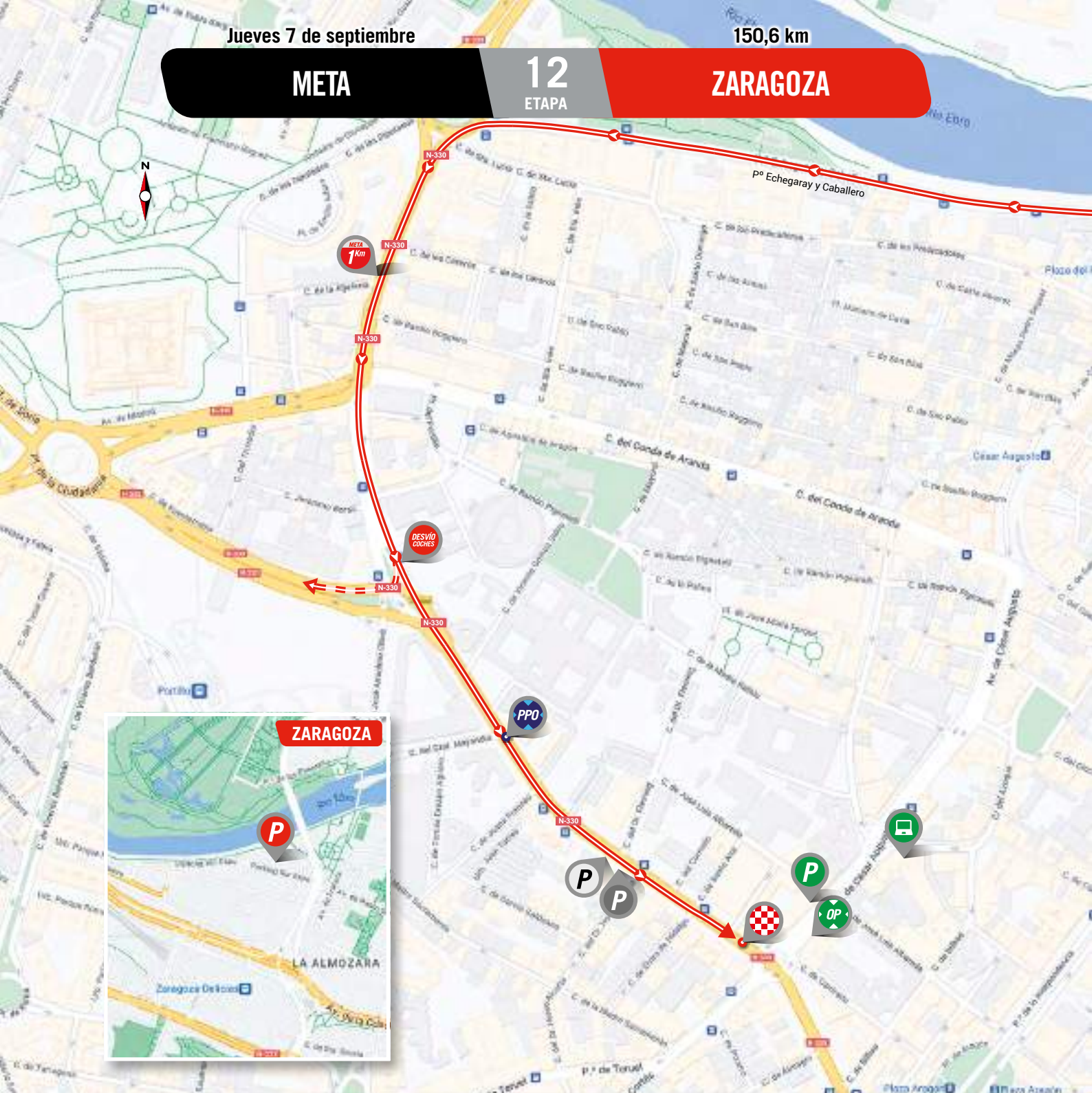
ÍNDICE



ETAPA 12

ETAPA 13





-  **LÍNEA DE META**
P.º de María Agustín, N.º1, 1.º
CENTRO
-  **PUNTO PASO OBLIGATORIO**
P.º de María Agustín, 41
Lat 41°39'07.4"N
Long 0°53'29.4"W
-  **DESVÍO DE COCHES**
P.º de María Agustín, 40
-  **LLEGADA ÚLTIMO KM**
Ligera curva izda., recta de
350 m

-  **O. PERMANENTE**
Av. de César Augusto
-  **SALA PRENSA**
Hotel Palafox Zaragoza
C/ del Marqués de Casa Jiménez, s/n
-  **DISTANCIA A META**
800 m
-  **PARKING EQUIPOS**
Parking Sur Expo
-  **DISTANCIA A META**
2,7 km

-  **PARKING ORGANIZACIÓN**
-  **PARKING PRENSA**
-  **PARKING INVITADOS**
-  **PARQUE VUELTA**
Pl. de Ntra. Sra. del
Pilar
De 16:00 a 20:00 h

FORMIGAL. HUESCA LA MAGIA COL DU TOURMALET

13
ETAPA

SEDES
PÁG. 153

RECORRIDO DE ETAPA
PÁG. 158

MAPA SALIDA
PÁG. 159

ALTIMETRÍA
PÁG. 160

HORARIO
PÁG. 164

ÚLTIMOS KM
PÁG. 165

MAPA META
PÁG. 166





©lunamarina/Shutterstock

Vista de Biescas, en el Alto Gállego

Hace ya más de 150 años, en 1867, un herrero oscense fue el primero en fabricar una bicicleta en territorio español. Mariano Catalán fue el autor de una creación bautizada como Velocífero y que pesaba algo más de 37 kilos en una época donde la importancia de los gramos y los vatios sería algo utópico.

Hoy, más de un siglo y medio después, la provincia de Huesca cuenta con un puesto de excepción en la historia del ciclismo español y La Vuelta. Grandes ciclistas oscenses han escrito su nombre en las páginas de la historia de la ronda española y entre todos ellos destaca Fernando Escartín. Natural de Biescas, fue en dos ocasiones segundo en la clasificación general de La Vuelta y en la actualidad aporta su experiencia como director técnico en la ronda española.

Más allá de las múltiples rutas ciclistas posibles, el pirineo oscense es un paraíso para la práctica de deportes de aventura y para disfrutar de la naturaleza. La joya de la corona posiblemente sea el Parque Nacional de Ordesa y Monte Perdido. Se trata del macizo calcáreo más alto de Europa, por encima de los 3.000 metros, y ofrece un entorno único para disfrutar del paisaje, la fauna y la flora.

EN LA VUELTA

La provincia de Huesca ha acogido 44 salidas y 44 metas de La Vuelta. Además, 13 etapas se han disputado íntegramente en territorio oscense, con salida y meta en la provincia.

CICLISMO. El pelotón profesional cuenta en sus filas con cuatro ciclistas oscenses. Jorge Arcas y Sergio Samitier, ambos en la nómina de Movistar Team, son los representantes de Huesca en la máxima categoría, el World Tour, mientras Fernando Barceló (Caja Rural-Seguros RGA) y Pablo Castrillo (Equipo Kern Pharma) corren en ProTeam.

CULTURA. El casco histórico de Aínsa, declarado Conjunto Histórico-Artístico, es una muestra del amplio patrimonio artístico y cultural con el que cuenta la provincia de Huesca. No obstante, este municipio pirenaico forma parte de la asociación de los Pueblos Más Bonitos de España.

DEPORTE. El municipio de Monzón ha visto salir de sus calles a numerosos atletas olímpicos. Quizás el más destacado sea Javier Moracho, considerado el mejor vallista español de todos los tiempos, quien fue hasta siete veces campeón de España y consiguió múltiples medallas en campeonatos europeos y mundiales.

GASTRONOMÍA. Uno de los productos más conocidos de la gastronomía oscense es, sin duda, el tomate rosa de Barbastro. Se diferencia por su gran tamaño, su característico color rosáceo y su sabor algo dulzón, sin gran acidez.

EL DATO. 1871 fue el año en el que se fundó el comercio más antiguo de España, la tienda de ultramarinos La Confianza, en Huesca.

www.dphuesca.es



SUPLEMENTACIÓN OFICIAL

FINISHER

SALUD Y NUTRICIÓN DEPORTIVA



www.finisher.es



LA VUELTA



ETAPA 12

ÍNDICE



ETAPA 13

ETAPA 14



EN LA VUELTA

Formigal tuvo una salida de La Vuelta en 1977 y ha sido meta de La Vuelta en seis ocasiones. En 2020, Aramón Formigal sustituyó al Tourmalet como final de etapa y vivió una jornada fría y lluviosa. Ion Izagirre ganó y Richard Carapaz desbancó a Primož Roglič y se vistió con La Roja.

CICLISMO. Cuando la nieve pirenaica se derrite, la estación de Formigal-Panticosa se convierte en un paraíso para los amantes de la bicicleta de montaña. Sus pistas esconden numerosos senderos y descensos vertiginosos con fuertes pendientes que ya saben lo que es acoger el Campeonato de España de Descenso BTT.

CULTURA. Uno de los sallentinos más ilustres e internacionales es Fermín Arrudi, el Gigante de Sallent o Gigante aragonés, conocido por su altura y su corpulencia. Llevó el nombre de Sallent de Gállego por todo el mundo y hoy cuenta con una estatua en su memoria frente al ayuntamiento de la ciudad.

DEPORTE. Además de ser un atractivo destino para los deportes de invierno, Formigal cuenta con multitud de opciones para disfrutar del deporte en la naturaleza. Una de ellas es la ruta de los búnkeres, un camino que pasa junto a varios búnkeres de la conocida como Línea P o Línea de Defensa de los Pirineos.

GASTRONOMÍA. El Valle del Tena tiene un plato tan rico como nutritivo: la olla tensina. Este guiso se elabora a base de legumbres como garbanzos y alubias, acompañadas de borrajás y productos porcinos como huesos de jamón, chorizo o morcilla.

EL DATO. Con **1.557 metros** de altitud, la salida desde Formigal será la de mayor altitud de La Vuelta 23.

▶ FORMIGAL. HUESCA LA MAGIA

- 1.519 habitantes (Sallent de Gállego)
- Provincia de Huesca
- www.sallentdegallego.com | www.dphuesca.es



©Santi Rodriguez / Shutterstock

Valle de Tena

🏁 COL DU TOURMALET

- 227.829 habitantes
- Departamento de Hautes-Pyrénées
- www.hautespyrenees.fr | www.mairie-bareges.fr | www.ville-bagneresdebigorre.fr



©Shutterstock

Col du Tourmalet

EN LA VUELTA

La Vuelta finalizará por primera vez en su historia en la cima del coloso francés. La subida será uno de los seis finales en alto inéditos de la edición y completará con la ronda española su maratón ciclista de 2023, ya que será puerto de paso en el Tour de Francia y final de etapa en el Tour de Francia Femmes.

CICLISMO. El Tourmalet es historia del ciclismo. El propio nombre de la subida se usa, en la jerga popular ciclista, como metáfora de un reto difícil de superar. Puerto clásico de paso del Tour de Francia, se estrenó en la ronda francesa en 1910 y desde entonces se ha convertido en uno de los grandes templos de este deporte.

CULTURA. La vida de Barèges está muy marcada por la temporada invernal, donde los amantes de los deportes de invierno llenan sus calles para disfrutar de la nieve en la estación de Le Grand Tourmalet, la más grande de los pirineos franceses.

DEPORTE. Más allá del amplio abanico de posibilidades de deportes de invierno, el entorno de Barèges se convierte en verano en un destino de naturaleza donde realizar múltiples deportes al aire libre, como el senderismo o el ciclismo de montaña.

GASTRONOMÍA. Las distintas poblaciones del entorno del Pic du Midi cuentan con diferentes mercados en torno a productos locales. Algunos de los más destacados son los embutidos o los quesos.

EL DATO. **2.877 metros** sobre el nivel del mar se eleva el Pic du Midi.

EXTRAORDINARIAMENTE

Respetar el entorno, ahorrar repostando y disfrutar
como nunca.



CORRIENTE

Moverte y conducir
como siempre.

Alquila un eléctrico en
europcar.es/electricos

Europcar
moving *your way*



ETAPA 12

ÍNDICE



ETAPA 13

ETAPA 14





©Dzmitry Melnikau/Shutterstock

Circo y cascada de Gavarnie

Las razones para perderse por los Altos Pirineos son tan variadas como las opciones culturales, deportivas y naturales que ofrece este departamento francés. Los atractivos de esta zona de la cordillera pirenaica la convierten en un destino idílico, sobre todo, para los amantes de la naturaleza.

El circo de Gavarnie es, sin duda, el escenario natural más asombroso de este departamento pirenaico. Con sus imponentes gradas verticales, el desnivel entre la zona baja del valle y los picos que lo rodean supera los 1.500 metros, un bello legado de los glaciares que antaño se asentaban sobre sus cumbres.

Con diversas incursiones de La Vuelta en territorio francés, las ascensiones de los Altos Pirineos ya saben lo que es ser escenario de la ronda española. Una zona del pirineo que, además, ha visto grandes gestas de ciclistas españoles en el Tour de Francia. Especialmente exitosa para ellos ha sido la subida a Luz Ardiden, una cima que estrenó con victoria Pedro Delgado y donde posteriormente ganaron Miguel Indurain, Roberto Laiseka, Samuel Sánchez y Lale Cubino, quien la conquistó tanto en el Tour como en La Vuelta.

EN LA VUELTA

Los Altos Pirineos ya saben lo que es ser sede de La Vuelta. En la década de los 90, la ascensión a Luz Ardiden fue dos veces final de etapa, previo paso por el Tourmalet. Además, las subidas a Caunterets y Peyragudes también acogieron metas de La Vuelta en 2003 y 2013, respectivamente.

CICLISMO. Los Altos Pirineos han sido escenario de algunas de las batallas más recordadas del Tour de Francia. Luz Ardiden, Tourmalet, Balés, Peyresourde, Aspin, Soulor... la historia ciclista que aglutinan los Cols de esta región es, sin duda, única.

CULTURA. Tras Roma, Lourdes es el segundo lugar católico de peregrinación más visitado. El Santuario, a orillas del Gave de Pau, recibe cada año unos 3,5 millones de visitantes y peregrinos de todos los rincones del planeta, ya sea por devoción o interés cultural.

DEPORTE. La montañosa región de los Altos Pirineos es un destino donde disfrutar del deporte en la naturaleza, tanto en invierno como el resto del año, con actividades como la hípica, el senderismo, los deportes en aguas bravas o el golf.

GASTRONOMÍA. La judía de Tarbes es uno de los productos gastronómicos propios de los Altos Pirineos y cuenta con la Indicación Geográfica Protegida. Es el ingrediente principal de diferentes elaboraciones culinarias típicas de esta zona del pirineo francés.

EL DATO. 423 metros tiene la cascada del circo de Gavarnie, lugar declarado como patrimonio mundial por la UNESCO.

www.hautespyrenees.fr

Viernes 8 de septiembre

134,7 km

FORMIGAL. HUESCA LA MAGIA

13
ETAPA

COL DU TOURMALET



Puerto de Portalet

**Formigal.
Huesca la Magia**

**PPD SALIDA
HAZ CLIC AQUÍ**

**Col du Tourmalet
Col du Tourmalet**

**PPD META
HAZ CLIC AQUÍ**

158



ETAPA 12

ÍNDICE



ETAPA 13

ETAPA 14





ACCESO ZONA SALIDA

CÓMO LLEGAR

Sigue por A-23 hasta N-330. Toma la salida hacia Biescas/N-260a/Cartirana/Larrés/A-136 /Francia(Portalet). Continúa recto hacia N-260. Continúa por Ctra. Huesca a Francia/N-260.

Continúa por A-136.

SALIDA



LÍNEA DE SALIDA
Helipuerto

PUNTO DE ENCUENTRO
Parking Helipuerto

PARKING EQUIPOS

PARKING PRENSA

PUNTO PASO OBLIGATORIO
Acceso Parking
LAT 42°46'35.7"N
LONG 0°22'34.0"W

CONTROL DE FIRMAS
Parking Telesilla Sallent
De 12:40 a 13:40 h.

DISTANCIA
50 m

PARKING INVITADOS

ACCESO INVITADOS

LLAMADA
A las 13:45 h.

PARKING ORGANIZACIÓN


PARKING DIRECCIÓN

SALIDA NEUTRALIZADA
Parking, A-136.
Total 1,5 km

SALIDA LANZADA
Por la A-136 dirección Francia cruce
parking Sarrios

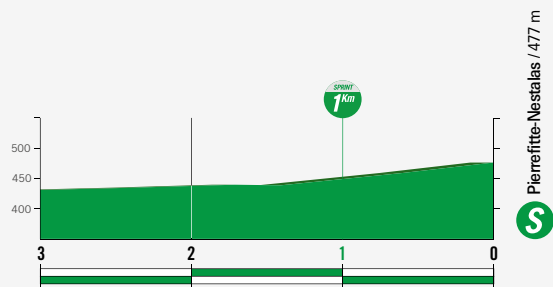
ALTIMETRÍA

ETAPA 13
VIERNES 8 DE SEPTIEMBRE

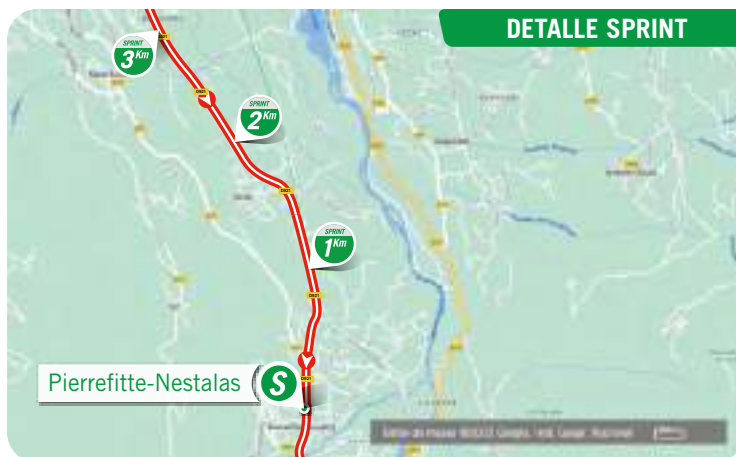


ALTITUD MÁX.: 2.115 m | Ascenso: 4.020 m

ALTIMETRÍA SPRINT



DETALLE SPRINT



160



ETAPA 12

ÍNDICE



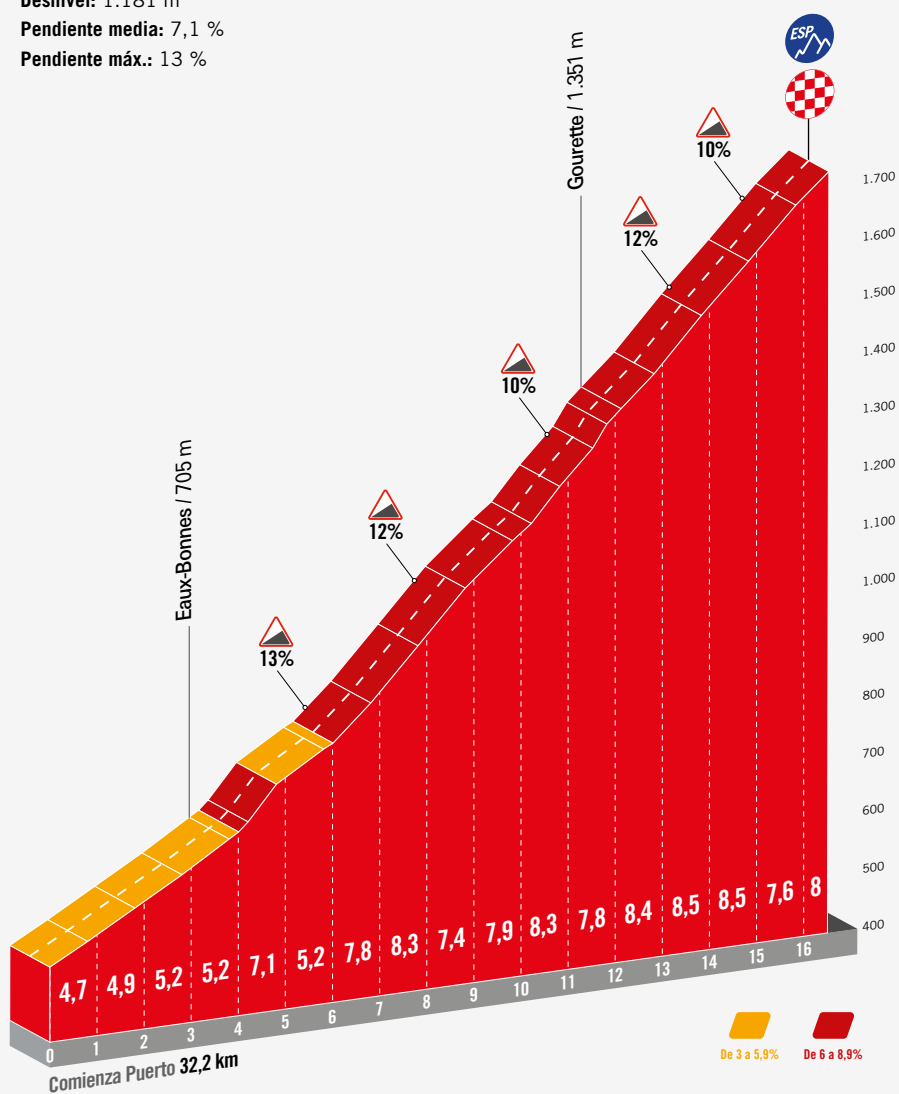
ETAPA 13

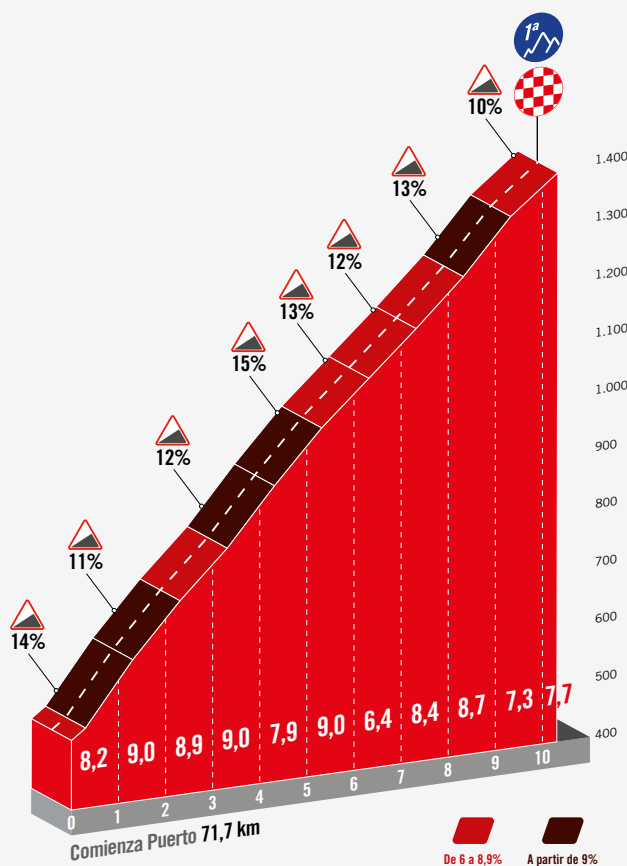
ETAPA 14



COL D'AUBISQUE

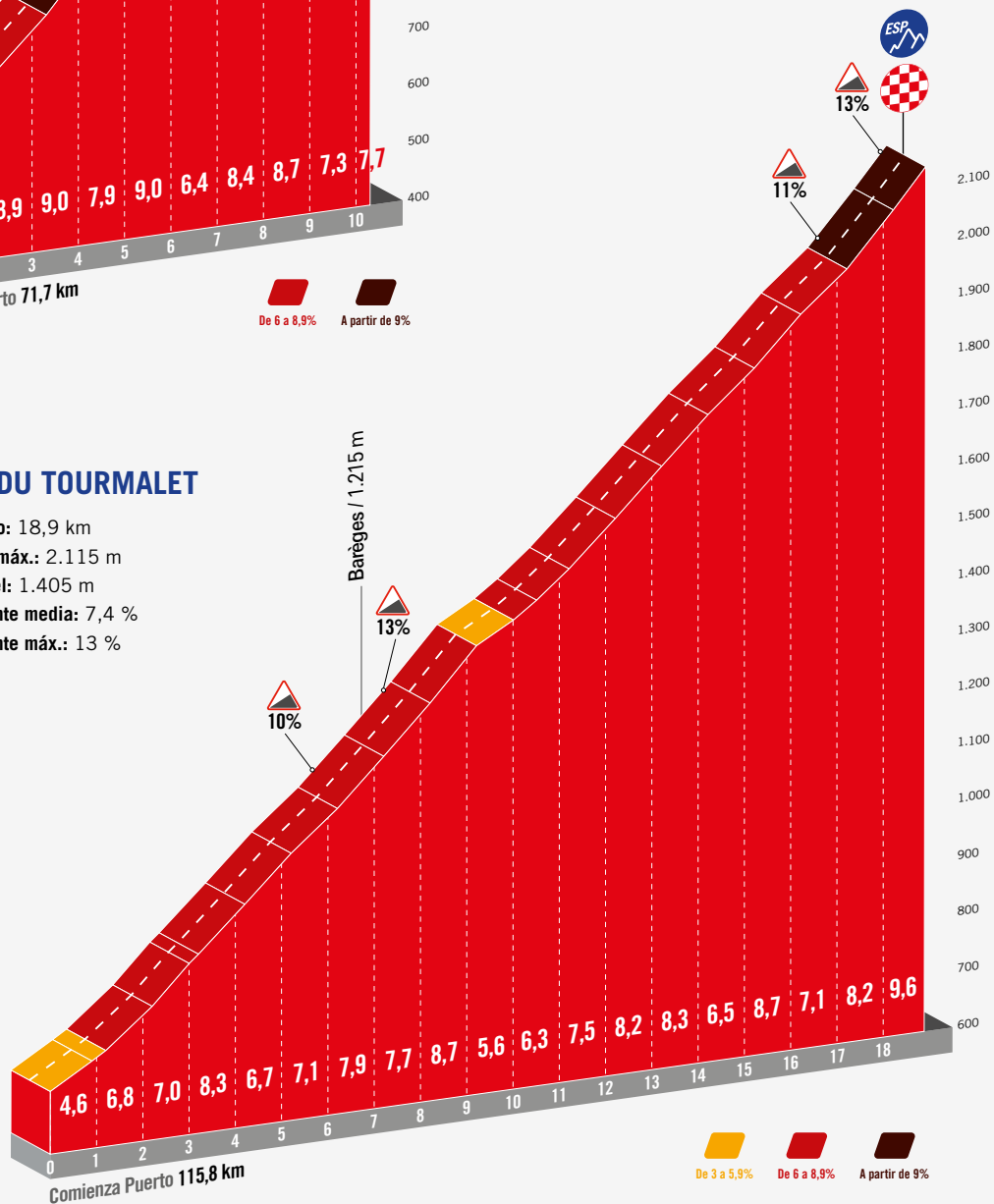
Ascenso: 16,5 km
Altitud máx.: 1.709 m
Desnivel: 1.181 m
Pendiente media: 7,1 %
Pendiente máx.: 13 %





COL DU TOURMALET

Ascenso: 18,9 km
 Altitud máx.: 2.115 m
 Desnivel: 1.405 m
 Pendiente media: 7,4 %
 Pendiente máx.: 13 %



LA VUELTA

COLABORACIÓN SOLIDARIA OFICIAL

el sueño de
VICKY

FUNDACIÓN PARA LA
INVESTIGACIÓN DEL
CÁNCER INFANTIL

★ DA LA VUELTA AL CÁNCER INFANTIL

Porque los niños con cáncer
no necesitan milagros,
necesitan investigación



ETAPA 12

ÍNDICE



ETAPA 13

ETAPA 14



KILÓMETROS		HORARIO PREVISTO					
A RECORRER	RECORRIDOS	TR	ITINERARIO	CARAVANA	36 km/h	38 km/h	40 km/h
PROVINCIA DE HUESCA							
			Formigal. Huesca la Magia. <i>Salida neutralizada</i> Parking, A-136	12:50	13:50	13:50	13:50
134,7	0,0	A-136	Salida lanzada por la A-136 dirección Francia cruce parking Sarrios Comienza Puerto	12:58	13:58	13:58	13:58
130,3	4,4	D 934	PUERTO DE PORTALET. <i>Entrada en Francia D 934</i>	13:04	14:05	14:04	14:04
120,9	13,8		Chalet l'Hermine. D 934	13:19	14:21	14:19	14:18
116,7	18,0		Artouste	13:26	14:28	14:26	14:25
114,7	20,0		Gabas	13:29	14:31	14:29	14:28
106,7	28,0		Les Eaux Chaudes	13:42	14:44	14:42	14:40
102,5	32,2	D 918	Giro a la dcha. dirección Col d'Aubisque por la D 918. <i>Comienza Puerto</i>	13:48	14:51	14:48	14:46
98,7	36,0		Eaux-Bonnes	13:54	14:58	14:54	14:52
90,4	44,3		Station Gourette	14:07	15:11	15:07	15:04
86,0	48,7		COL D'AUBISQUE	14:14	15:19	15:14	15:11
76,4	58,3	D 126	Giro izda. dirección Ferrières (Col de Soulor no puntuable) por la D 126	14:30	15:35	15:30	15:25
67,7	67,0		Arbéost	14:43	15:49	15:43	15:38
64,7	70,0		Rougarou	14:48	15:54	15:48	15:43
64,5	70,2		Ferrières	14:48	15:55	15:48	15:43
63,0	71,7	D 602	Las Ganques. Giro dcha. dirección Col de Spandelles por la D 602. <i>Comienza Puerto</i>	14:51	15:57	15:51	15:45
52,7	82,0		COL DE SPANDELLES	15:07	16:14	16:07	16:01
39,7	95,0	D 102	Gez. D 102	15:28	16:36	16:28	16:20
38,0	96,7	D 918	Giro izda. dirección Argelès-Gazost por la D 918	15:30	16:39	16:30	16:23
37,2	97,5		Argelès-Gazost. Place du Foirail, Place de la Victorie, Rue Maréchal Foch, Rue du Général Leclerc	15:31	16:40	16:31	16:24
35,7	99,0	D 921	Lau-Balagnas	15:34	16:43	16:34	16:26
32,7	102,0		Adast	15:39	16:48	16:39	16:31
31,3	103,4		PIERREFITTE-NESTALAS	15:41	16:50	16:41	16:33
30,7	104,0		Soulom	15:42	16:51	16:42	16:34
29,9	104,8		Rotonda recto dirección Luz-Saint-Sauveur	15:43	16:52	16:43	16:35
19,2	115,5		Esquièze-Sère	16:00	17:10	17:00	16:51
18,9	115,8	D 918	Luz-Saint-Sauveur. Giro izda. dirección Col du Tourmalet. <i>Comienza Puerto</i>	16:00	17:11	17:00	16:51
18,0	116,7		Esterre	16:02	17:12	17:02	16:53
11,7	123,0		Barèges	16:12	17:23	17:12	17:02
8,4	126,3		Tournaboup	16:17	17:28	17:17	17:07
0,0	134,7		COL DU TOURMALET. META	16:30	17:42	17:30	17:20

DISTANCIA SALIDA NEUTRALIZADA
SALIDA LANZADA

1,5 km

PUERTOS DE MONTAÑA



PUERTO DE PORTALET

Km 4,4. Desnivel 238 m.
Ascenso 4,4 km. Porcentaje 5,4%

COL D'AUBISQUE

Km 48,7. Desnivel 1.181 m.
Ascenso 16,5 km. Porcentaje 7,1%

COL DE SPANDELLES

Km 82. Desnivel 859 m.
Ascenso 10,3 km. Porcentaje 8,3%

COL DU TOURMALET

Km 134,7. Desnivel 1.405 m.
Ascenso 18,9 km. Porcentaje 7,4%

SPRINT INTERMEDIO

PIERREFITTE-NESTALAS Km 103,4

RECORRIDO ALTERNATIVO

Toma A-316 desde Av. Europa.
Sigue por A-316. Toma E-902/A-44
hacia A-395. Toma la salida 5B
desde A-395.
Sigue por A-395 hasta tu destino.DISTANCIA TOTAL
162 km

CLICK AQUÍ

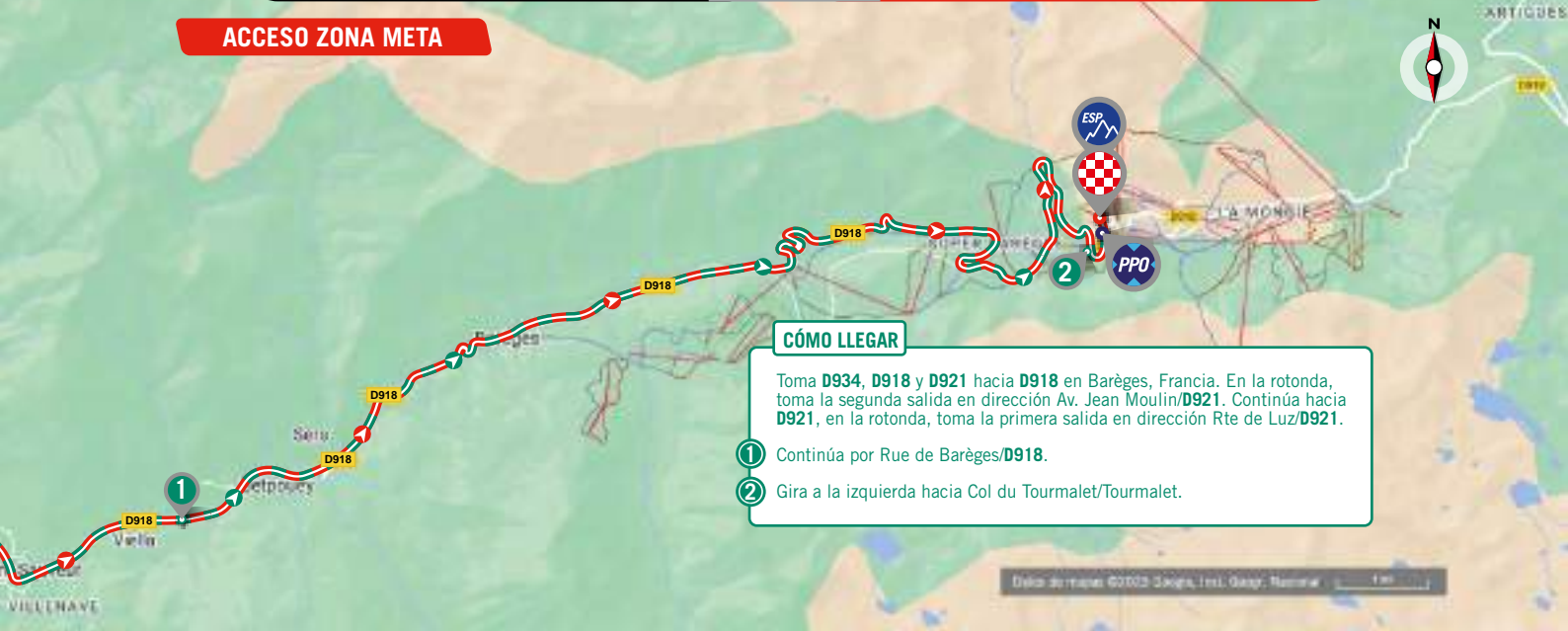
RECORRIDO ALT.

ACCESO Y META

13
ETAPA

COL DU TOURMALET

ACCESO ZONA META



CÓMO LLEGAR

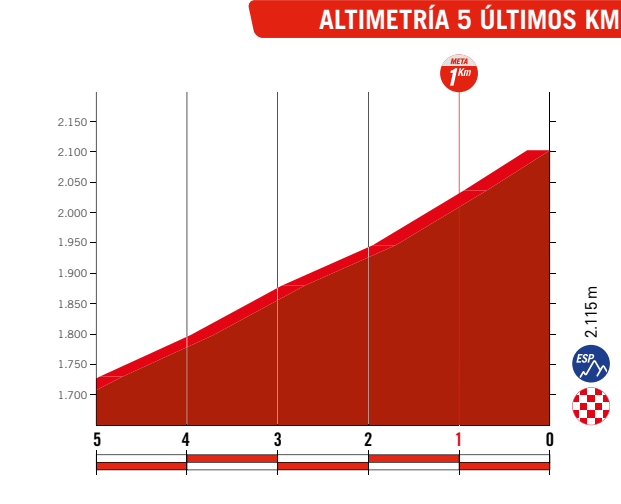
Toma **D934**, **D918** y **D921** hacia **D918** en Barèges, Francia. En la rotonda, toma la segunda salida en dirección Av. Jean Moulin/**D921**. Continúa hacia **D921**, en la rotonda, toma la primera salida en dirección Rte de Luz/**D921**.

- ① Continúa por Rue de Barèges/**D918**.
- ② Gira a la izquierda hacia Col du Tourmalet/Tourmalet.

ÚLTIMOS KM



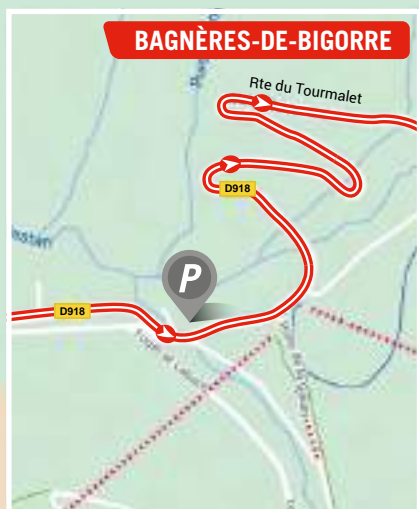
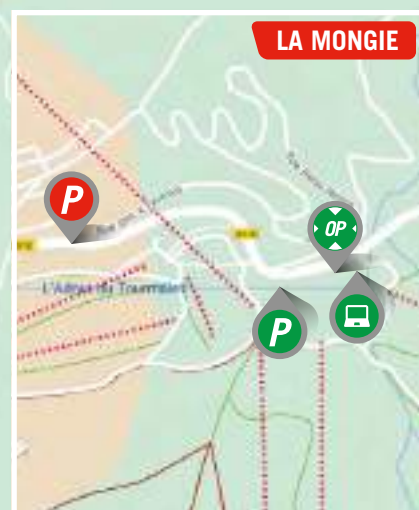
ALTIMETRÍA 5 ÚLTIMOS KM



META

13
ETAPA

COL DU TOURMALET



LÍNEA DE META
D918

PUNTO PASO OBLIGATORIO
D918
Lat 42°54'28.8"N
Long 0°08'42.3"E

LLEGADA ÚLTIMO KM
600 m con ligeras curvas de dcha. e izda., curva izda. de 180° 200 m, ligera curva dcha. continua y 200 m a meta

O. PERMANENTE
Parking Residence les Horizons - 7 Av. du Tourmalet

SALA PRENSA
Parking Residence les Horizons - 7 Av. du Tourmalet

PARKING PRENSA

DISTANCIA A META
4,2 km

PARKING INVITADOS

PARKING EQUIPOS
La Mongie- 34 Av. du Tourmalet

DISTANCIA A META
3,2 km

PARKING ORGANIZACIÓN

166

Dato de Avia ©2023 Google, Map, National 30 m



ETAPA 12

ÍNDICE



ETAPA 13

ETAPA 14



SAUVETERRE-DE-BÉARN LARRA-BELAGUA

14
ETAPA

SEDES
PÁG. 168

RECORRIDO DE ETAPA
PÁG. 173

MAPA SALIDA
PÁG. 174

ALTIMETRÍA
PÁG. 175

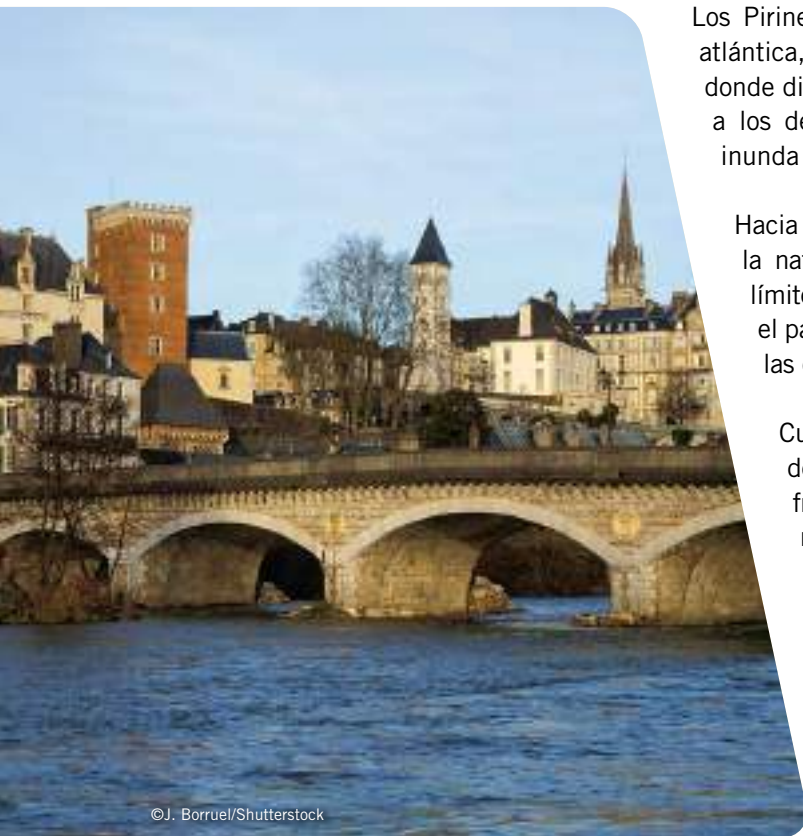
HORARIO
PÁG. 178

ÚLTIMOS KM
PÁG. 179

MAPA META
PÁG. 180



PIRINEOS ATLÁNTICOS



©J. Borruel/Shutterstock

Pau, capital del departamento de Pirineos Atlánticos

Los Pirineos Atlánticos son una región de contrastes. En la costa atlántica, Saint-Jean-de-Luz, Bayona y Biarritz son dos destinos donde disfrutar del mar en todo su esplendor, desde la gastronomía a los deportes acuáticos, con una cultura en torno al surf que inunda cada rincón.

Hacia el interior, se alzan imponentes los picos pirenaicos con la naturaleza, en algunos lugares virgen, que se desarrolla sin límites impregnando de un amplio abanico de tonos verdes todo el paisaje. Un verde que en invierno se tiñe de blanco para hacer las delicias de los amantes de los deportes de invierno.

Cuando el invierno toca su fin, los cicloturistas pueden disfrutar de cientos de rutas donde perderse. Para los más atrevidos, la frontera franco-española cuenta con múltiples pasos cuyas rampas destacan por su dureza, como el Col de Erroymendí y su prolongación hasta el Puerto de Larrau, una de las ascensiones más duras que afrontarán los ciclistas de La Vuelta 23.

EN LA VUELTA

La Vuelta ha tenido ocho salidas y ocho metas en los Pirineos Atlánticos. En la última ocasión, en 2019, la carrera celebró la única contrarreloj individual de esa edición entre Jurançon y Pau, con Primož Roglič imponiéndose en la etapa y vistiéndose con La Roja, que vestiría hasta Madrid para conseguir su primera Vuelta.

CICLISMO. Los Pirineos Atlánticos son protagonistas en 2023 de tres grandes vueltas. Además de La Vuelta, tanto el Tour de Francia como el Tour de Francia Femmes tendrán esta región como protagonista. En el caso de la versión femenina, Pau será el escenario de la jornada final con una contrarreloj individual que encumbrará a la vencedora final de la carrera.

CULTURA. La historia y la cultura de esta zona de los Pirineos está estrechamente ligada al País Vasco. En Bayona, el Museo Vasco y de la Historia de

Bayona presenta una colección etnográfica y que repasa el arte y la historia de la cultura vasca.

DEPORTE. En la costa, las olas del Atlántico hacen las delicias de los amantes de los deportes acuáticos como el surf, aunque también se practican en el interior con los ríos que fluyen desde las cimas pirenaicas, con actividades como el rafting o el barranquismo.

GASTRONOMÍA. El jamón de Bayona es uno de los productos más conocidos de la región, destacando su sabor y su textura. Además, los vinos de Jurançon o los pimientos de Espelette no pueden faltar como representantes de la cocina pirenaica.

EL DATO. 239,3 kilómetros recorrerá La Vuelta 23 en territorio francés.

www.pyrenees-atlantiques.gouv.fr

LA VUELTA

MOTO OFICIAL



YAMAHA

Comprometidos con el deporte



TRACER 9 GT

15.6 km

2235 m

6.7%

Yamaha TRACER 9 GT. Intensifica tu experiencia.

Desde 15.099€



www.yamaha-motor.es

YAMAHA MOTOR SERVICES

YAMALUBE

MY GARAGE
BUILDING BACK TO BELIEVE IN

Download on the
App Store

GET IT ON
Google play



TRACER 7 / GT **A2**



NIKEN GT **A**

La TRACER 9 GT es una motocicleta Yamaha original ampliada con accesorios Genuine Yamaha que consisten en maletas laterales rígidas, montadas por un Concesionario Oficial Yamaha. Lleva siempre casco, protección ocular y ropa protectora. Yamaha te anima a conducir con seguridad y respetar a los demás conductores y al medio ambiente. Las imágenes que se muestran están en condiciones controladas. Las especificaciones y el aspecto de los productos Yamaha aquí mostrados están sujetos a cambios sin previo aviso y pueden variar según los requisitos y condiciones. Para más detalles, consulta a tu Concesionario Oficial Yamaha.



ETAPA 13

ÍNDICE



ETAPA 14

ETAPA 15



EN LA VUELTA

Sauveterre-de-Béarn se estrena como salida de La Vuelta 23. Esta localidad de los Pirineos Atlánticos se convertirá en el octavo municipio francés en acoger una salida de la ronda española, en una jornada donde la carrera pondrá rumbo a España a través del pirineo navarro.

CICLISMO. Sauveterre-de-Béarn fue escenario habitual en los años 70 y 80 de la Etoile des Espoirs, una carrera disputada en territorio francés donde se ponían a prueba las estrellas emergentes. Ciclistas de la talla de Raymond Poulidor y Stephen Roche.

CULTURA. Este pequeño pueblo en el corazón de los Pirineos Atlánticos cuenta con un pasado medieval en el que tenía un papel estratégico gracias a su carácter defensivo. Legado de aquella época son la Torre Monréal o el pont de la Légende, a orillas del Gave d'Oloron, que hacía las veces de frontera natural.

DEPORTE. El Gave d'Oloron, el río que fluye junto a Saveterre-de-Béarn, y su entorno son el lugar ideal para disfrutar de actividades acuáticas como el piragüismo o el paddle surf.

GASTRONOMÍA. El queso Ossau-Iraty, típico de la región de Béarn des Gaves, cuenta con una Denominación de Origen Protegida que garantiza su calidad. Se elabora con leche de oveja de las razas Manech y Vasco-Bearnesa y en él se encuentran sabores muy especiales.

EL DATO. 33 metros de altura tiene la Torre Monréal, emblema de Sauveterre-de-Béarn.

SAUVETERRE-DE-BÉARN

- 1.370 habitantes
- Departamento de Pyrénées-Atlantiques
- www.sauveterre-de-bearn.fr | www.pyrenees-atlantiques.gouv.fr



©RYSAN / Shutterstock

Torre Monréal e iglesia de Saint-André

LARRA-BELAGUA

- 410 habitantes (Isaba)
- Comunidad Foral de Navarra
- www.isaba.es | www.navarra.es



©Albert Rodriguez / Shutterstock

Carretera del Roncal

EN LA VUELTA

Larra-Belagua se estrena como final de La Vuelta. La cima fronteriza será la última subida en una de las jornadas de montaña más duras de La Vuelta 23, con las ascensiones previas a Hourcère, Larrau y Portillo de Lazar.

CICLISMO. El ciclismo no es algo nuevo en Isaba, ya que anualmente acoge la marcha cicloturista Larra Larrau, en la que se recorren las cuatro ascensiones que afrontará el pelotón en esta etapa, partiendo desde la localidad navarra.

CULTURA. La iglesia de San Cipriano, en el centro de Isaba, fue construida en el siglo XVI y hoy es una de las atracciones arquitectónicas del municipio. Sus calles, estrechas y empedradas, invitan a pasear disfrutando de las vistas a la montaña.

DEPORTE. Entre las montañas, el Valle del Roncal es un paraíso para la práctica del senderismo. Para los que buscan algo más de acción, la escalada o el esquí nórdico, en invierno, son dos buenas alternativas para disfrutar de esta zona del pirineo navarro.

GASTRONOMÍA. La tradición milenaria en torno a la elaboración del Queso Roncal le hacen merecedor desde 1981 de la Denominación de Origen de Quesos de España. Elaborado con leche cruda de oveja, este queso se produce en siete municipios del Valle del Roncal, entre los que se encuentra Isaba.

EL DATO. 600 metros de desnivel deberán superar los ciclistas en la ascensión a Larra-Belagua.



**WÜRTH
MODYF**



**WÜRTH
MODYF**

PROVEEDOR OFICIAL
DE VESTUARIO LABORAL
Y CALZADO DE SEGURIDAD

Apoyando a los **trabajadores de La Vuelta** año tras año, asegurándoles **comodidad y protección** en cada etapa.

LA VUELTA

PROVEEDOR OFICIAL



ETAPA 13

ÍNDICE



ETAPA 14

ETAPA 15





©Carmen Torres/Shutterstock

Selva de Irati, al norte de Navarra

Navarra es uno de esos territorios donde cultura y naturaleza van de la mano.

Cultura, desde el conjunto amurallado de Pamplona con su ciudadela renacentista a poblaciones más pequeñas como Tudela o Estella cuyo patrimonio cultural está a la altura de su riqueza gastronómica. Y no es posible entender la cultura navarra sin sus fiestas, cuyo máximo exponente se encuentra a principios de julio con los Sanfermines.

Naturaleza, con el verde como elemento común de espacios naturales como el Valle de Baztan, el nacedero del Urederra o la Selva de Irati, uno de los grandes tesoros naturales compartidos entre el territorio navarro y los Pirineos Atlánticos.

Hablar de Navarra también es hablar de ciclismo y de la mayor figura del ciclismo navarro y nacional: Miguel Indurain. Miguelón, natural de Estella, y sus 5 victorias en el Tour de Francia son una de las páginas más importantes de la historia del ciclismo nacional.

EN LA VUELTA

La Vuelta ha tenido 36 salidas y 32 metas en la Comunidad Foral de Navarra. Además, en 5 ocasiones las etapas se han disputado íntegramente en territorio navarro. En la última ocasión, en 2020, la segunda etapa de La Vuelta unió Pamplona y Lekunberri, al igual que hará en 2023.

CICLISMO. Miguel Induráin es el máximo exponente de Navarra, un territorio que también ha contado con grandes estructuras ciclistas, como es el caso en la actualidad de Movistar Team, Caja Rural-Seguros RGA y Kern Pharma, todos ellos con sede en la Comunidad Foral.

CULTURA. Uno de enero, dos de febrero... y así hasta el 7 de julio, ¡San Fermín! Para empezar una de las fiestas más conocidas y populares internacionalmente: los Sanfermines. El chupinazo, los encierros al amanecer y el pañuelo rojo al cuello son parte de la identidad cultural navarra.

DEPORTE. Asier Martínez es uno de los deportistas navarros más destacado de los últimos años. El atleta, especialista en vallas, ha sido campeón de Europa de 110 metros vallas y tercero en la misma prueba de la cita mundialista.

GASTRONOMÍA. La huerta de Tudela nos deja dos de los productos gastronómicos más característicos de Navarra: los espárragos y los cogollos. Para los amantes de la carne, las txistorras de cerdo acompañadas de pan son uno de los productos estrella.

EL DATO. 91 victorias consiguió Miguel Induráin como ciclista profesional.

www.navarra.es

SAUVETERRE-DE-BÉARN

14
ETAPA

LARRA-BELAGUA



Sauveterre-de-Béarn

PPG SALIDA
HAZ CLIC AQUÍ

1

Viellenave-de-Navarrenx

Navarrenx

Sus

Gurs (ext.)

Oloron Saint-Pée de Bas

Oloron-Sainte-Maire

Ance Féas

Lanne-en-Barétous

Aramits

Barlanès

Col Hourcère

Puerto de Larrau

La Caserne

Sainte Engrace

Larra-Belagua

Puerto de Belagua

PPG META
HAZ CLIC AQUÍ

Uztárroz

Puerto de Laza

Isaba

173

Cruce de Carrera con Recorrido Alternativo



PAMPLONA

Pamplona



ETAPA 13

ÍNDICE



ETAPA 14

ETAPA 15



ACCESO Y SALIDA

14
ETAPA

SAUVETERRE-DE-BÉARN

ACCESO ZONA SALIDA

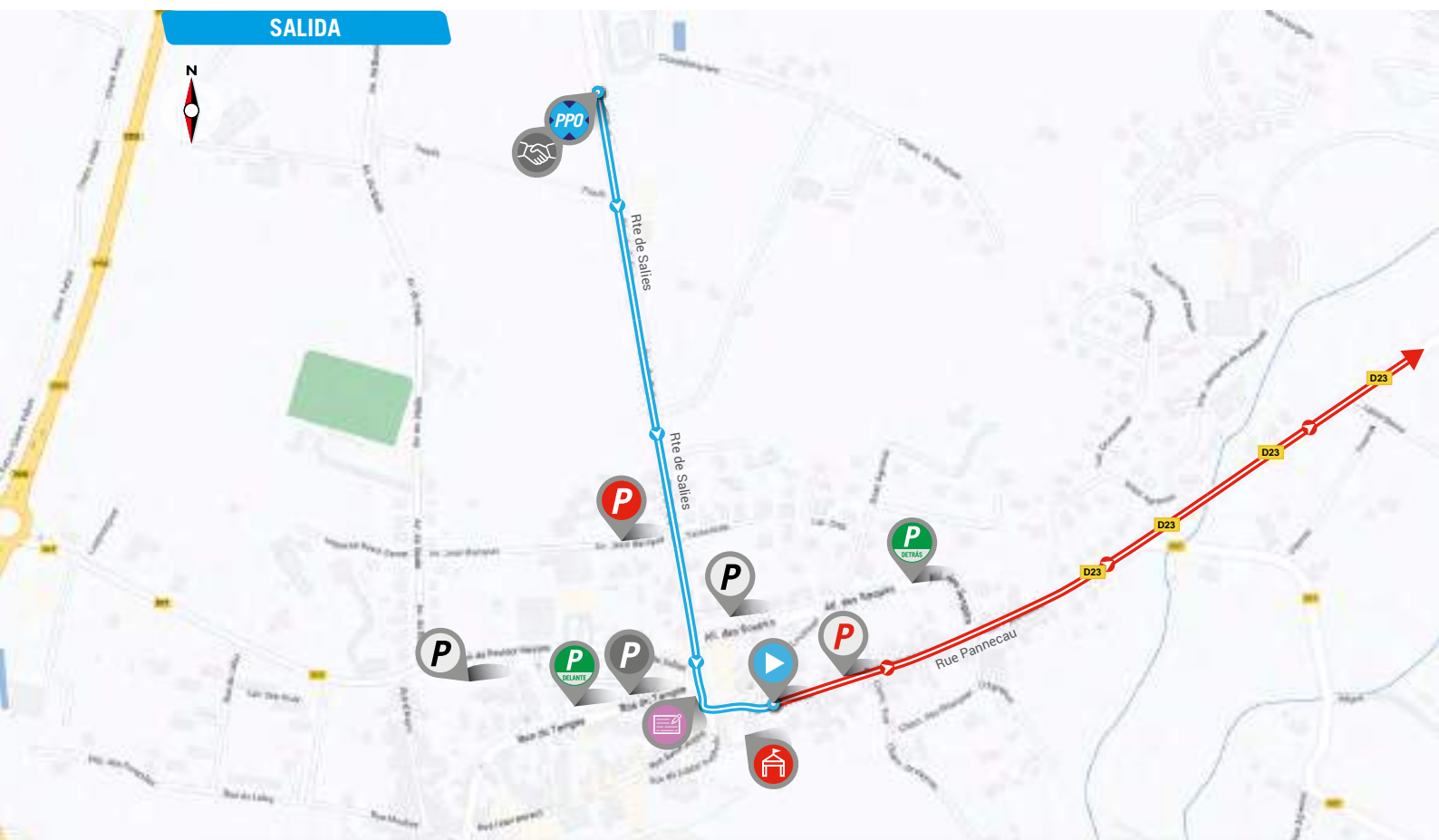
CÓMO LLEGAR

Sigue por **A64/E80** hacia Rte de Salies/D430 en Bellocq. Toma la salida 7 desde **A64/E80**. En la rotonda, toma la primera salida en dirección Rte de Salies/D430. En la rotonda, toma la segunda salida y continúa por **D430** en dirección Pampelune/Salies/Sauveterre/Mauléon/Oloron. Continúa por Lasbordes/D933.

1 En la rotonda, toma la tercera salida en dirección Rte de Salies.



SALIDA



LÍNEA DE SALIDA
8 Rue Pannecau

PUNTO DE ENCUENTRO
Pl. Royale

PARKING EQUIPOS

PARKING PRENSA

PUNTO PASO OBLIGATORIO
15 Rte de Salies
LAT 43°24'21.6"N
LONG 0°56'25.8"W

CONTROL DE FIRMAS
Pl. Royale
De 11:45 a 12:45 h.

DISTANCIA
200 m

PARKING INVITADOS

ACCESO INVITADOS

LLAMADA
A las 12:50 h.

PARKING ORGANIZACIÓN

PARKING DIRECCIÓN

SALIDA NEUTRALIZADA
Rue Pannecau, D 27, Laàs.
Total 9,1 km

SALIDA LANZADA
Por D 27 en la población de Laàs, dirección
Navarrenx

174



ETAPA 13

ÍNDICE




ETAPA 14

ETAPA 15



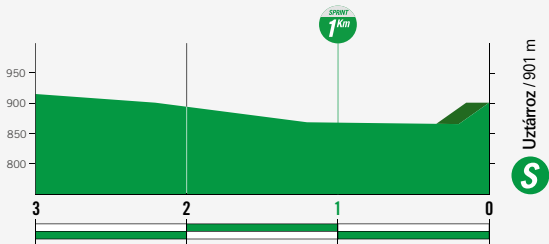
ALTIMETRÍA Y PUERTO

ETAPA 14
SÁBADO 9 DE SEPTIEMBRE



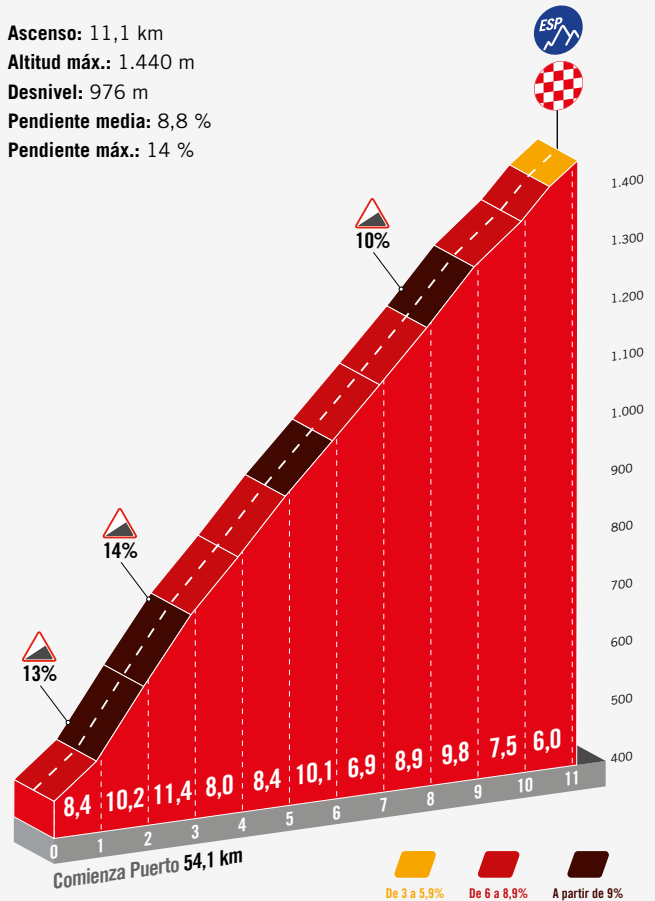
ALTITUD MÁX.: 1.587 m | Ascenso: 3.700 m

ALTIMETRÍA SPRINT

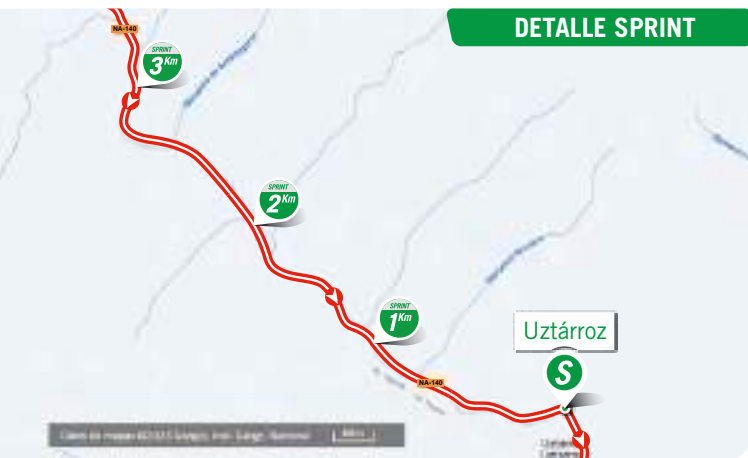


COL HOURCÈRE

Ascenso: 11,1 km
Altitud máx.: 1.440 m
Desnivel: 976 m
Pendiente media: 8,8 %
Pendiente máx.: 14 %



DETALLE SPRINT



LA VUELTA

TIENDA OFICIAL

deporvillage



DEPORVILLAGE PATROCINADOR OFICIAL

Encuentra los productos oficiales
de La Vuelta en deporvillage.com



Comparte tus aventuras
@deporvillage #iamdeporvillager



ETAPA 13

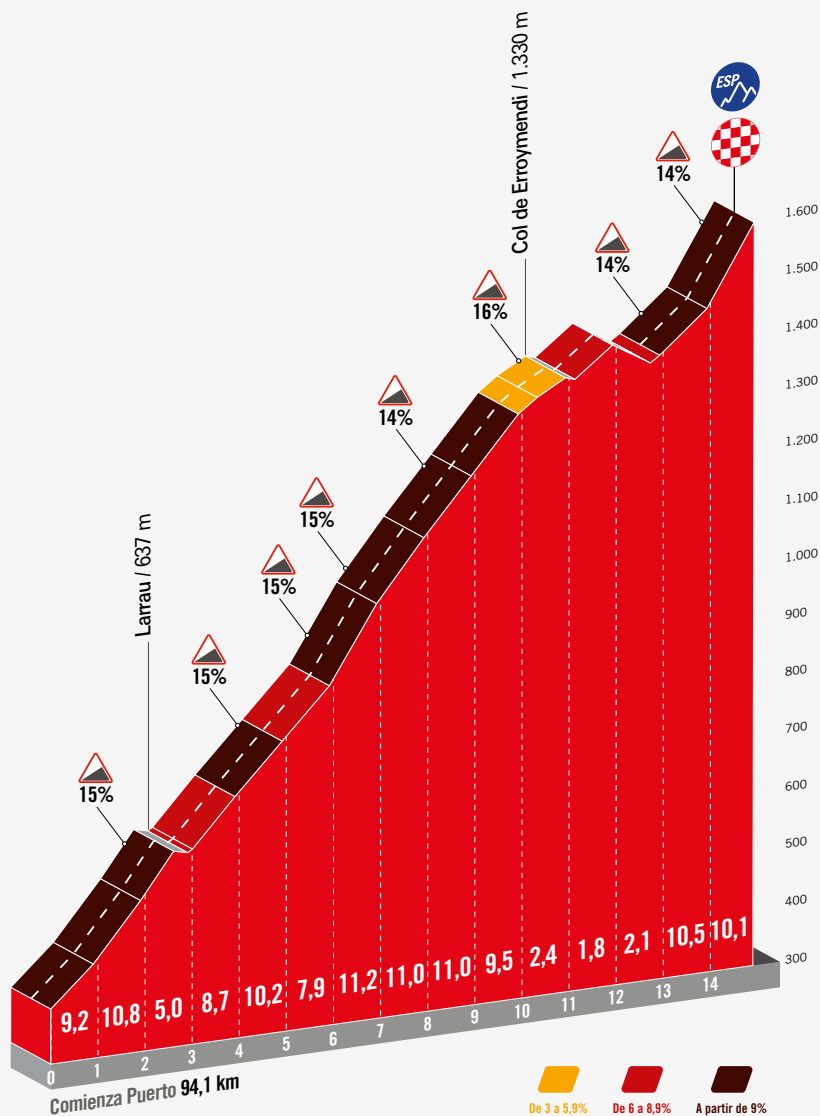
ÍNDICE



ETAPA 14

ETAPA 15



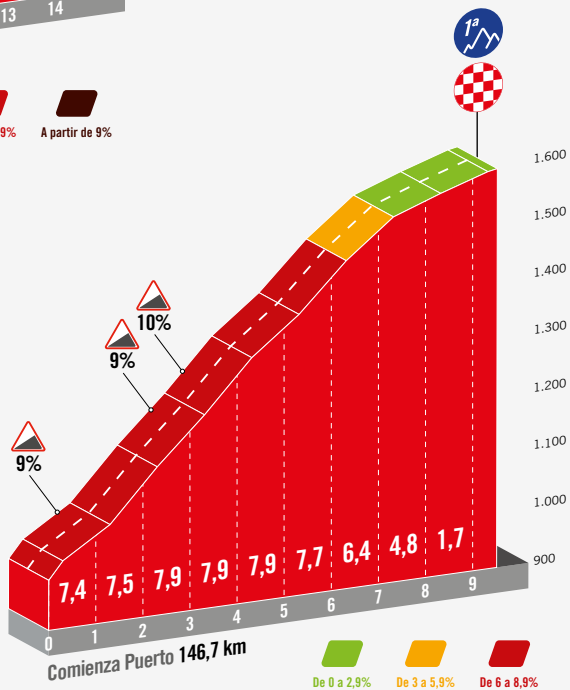


B PUERTO DE LARRAU

Ascenso: 14,9 km
Altitud máx.: 1.579 m
Desnivel: 1.184 m
Pendiente media: 8 %
Pendiente máx.: 16 %

PUERTO DE BELAGUA

Ascenso: 9,5 km
Altitud máx.: 1.587 m
Desnivel: 600 m
Pendiente media: 6,3 %
Pendiente máx.: 10 %



KILÓMETROS			HORARIO PREVISTO				
A RECORRER	RECORRIDOS	TR	ITINERARIO	CARAVANA	35 km/h	37 km/h	39 km/h
PIRINEOS ATLÁNTICOS. FRANCIA							
			Sauveterre-de-Béarn. <i>Salida neutralizada</i> Rue Pannecau, D 27, Laàs	11:55	12:55	12:55	12:55
156,2	0,0	D 27	<i>Salida lanzada</i> por D 27 en la población de Laàs, dirección Navarrenx	12:17	13:17	13:17	13:17
154,3	1,9	D 265	Narp. Giro dcha. dirección Navarrenx	12:20	13:20	13:20	13:19
154,2	2,0	D 936	Giro izda. dirección Navarrenx	12:20	13:20	13:20	13:20
150,0	6,2		Viellenave-de-Navarrenx (<i>setos centrales</i>)	12:27	13:27	13:27	13:26
146,8	9,4		Navarrenx (<i>setos centrales</i>)	12:32	13:33	13:32	13:31
144,7	11,5		Sus	12:35	13:36	13:35	13:34
142,7	13,5		Gurs (<i>Ext.</i>)	12:38	13:40	13:38	13:37
126,2	30,0	D 6	Oloron-Sainte-Marie. Av. du Maréchal de Lattre de Tassigny, Av. des Pyrénées	13:05	14:08	14:05	14:03
125,4	30,8	D 919	Rotonda recto dirección Arette	13:06	14:09	14:06	14:04
123,7	32,5		Oloron Saint-Pée de Bas (<i>isletas centrales</i>)	13:09	14:12	14:09	14:07
118,7	37,5		Féas	13:17	14:21	14:17	14:14
117,2	39,0		Ance Féas (<i>isletas centrales</i>)	13:20	14:23	14:20	14:17
113,0	43,2		Aramits	13:27	14:31	14:27	14:23
111,6	44,6	D 918	Pasa a ser la D 918	13:29	14:33	14:29	14:25
109,9	46,3		Lanne-en-Barétous	13:32	14:36	14:32	14:28
108,7	47,5	D 632	Giro izda. dirección Issarbe	13:34	14:38	14:34	14:30
104,2	52,0		Barlanès	13:41	14:46	14:41	14:37
102,1	54,1		<i>Comienza Puerto</i>	13:44	14:49	14:44	14:40
91,6	64,6		Station d'Issarbe	14:01	15:07	15:01	14:56
91,0	65,2		COL HOURCÈRE	14:02	15:08	15:02	14:57
85,5	70,7	D 113	Giro dcha. dirección Sainte Engrace	14:11	15:18	15:11	15:05
79,0	77,2		Sainte Engrace	14:22	15:29	15:22	15:15
77,8	78,4		Calla	14:24	15:31	15:24	15:17
73,5	82,7		La Caserne	14:31	15:38	15:31	15:24
68,0	88,2	D 26	Giro izda. dirección Larrau	14:40	15:48	15:40	15:32
62,1	94,1		Auberge Logibar. <i>Comienza Puerto</i>	14:49	15:58	15:49	15:41
59,5	96,7		Larrau	14:53	16:02	15:53	15:45
51,8	104,4		Col de Erroyendi	15:06	16:15	16:06	15:57
47,2	109,0	NA-2011	B PUERTO DE LARRAU. Entrada en España NA-2011	15:13	16:23	16:13	16:04
36,5	119,7	NA-140	Giro izda. dirección Isaba. <i>Comienza Puerto</i>	15:31	16:42	16:31	16:21
33,1	123,1		PUERTO DE LAZA	15:36	16:48	16:36	16:26
26,0	130,2		S UZTÁRROZ	15:48	17:00	16:48	16:37
21,4	134,8	NA-137	Isaba. Giro izda. dirección Larra-Belagua	15:55	17:08	16:55	16:44
9,5	146,7		<i>Comienza Puerto</i>	16:14	17:28	17:14	17:02
0,0	156,2		PUERTO DE BELAGUA. LARRA-BELAGUA. META	16:30	17:44	17:30	17:17

DISTANCIA SALIDA NEUTRALIZADA
SALIDA LANZADA

9,1 km

PUERTOS DE MONTAÑA



COL HOURCÈRE

Km 65,2. Desnivel 976 m.
Ascenso 11,1 km. Porcentaje 8,8%



PUERTO DE LARRAU

Km 109. Desnivel 1.184 m.
Ascenso 14,9 km. Porcentaje 8,0%



PUERTO DE LAZA

Km 123,1. Desnivel 215 m.
Ascenso 3,4 km. Porcentaje 6,3%



PUERTO DE BELAGUA

Km 156,2. Desnivel 600 m.
Ascenso 9,5 km. Porcentaje 6,3%

SPRINT INTERMEDIO

UZTÁRROZ

Km 130,2

RECORRIDO ALTERNATIVO

Toma Rue du Temple, Rue Léon Bérard y Côte de Lalanne hacia Av. de la Gare/D933.

Conduce hasta D936 en Oloron-Sainte-Marie.

Dirígete hacia el sureste en Rte de Bayonne/D936 hacia Av. de Legugnon.

En la rotonda, toma la primera salida en dirección Bd des Pyrénées/D6.

En la rotonda, toma la segunda salida en dirección Rue des Basques/D919.

Gira a la izquierda hacia Rte d'Arette/D133.

Continúa por Pl. de la Victoire/D132.

Gira a la derecha para continuar en D132.

D132 continúa hacia la derecha hasta Carr. del Roncal/NA-137.

DISTANCIA TOTAL
85,9 km

[CLICK AQUÍ](#)

RECORRIDO ALT.



ACCESO Y META

14 ETAPA

LARRA-BELAGUA

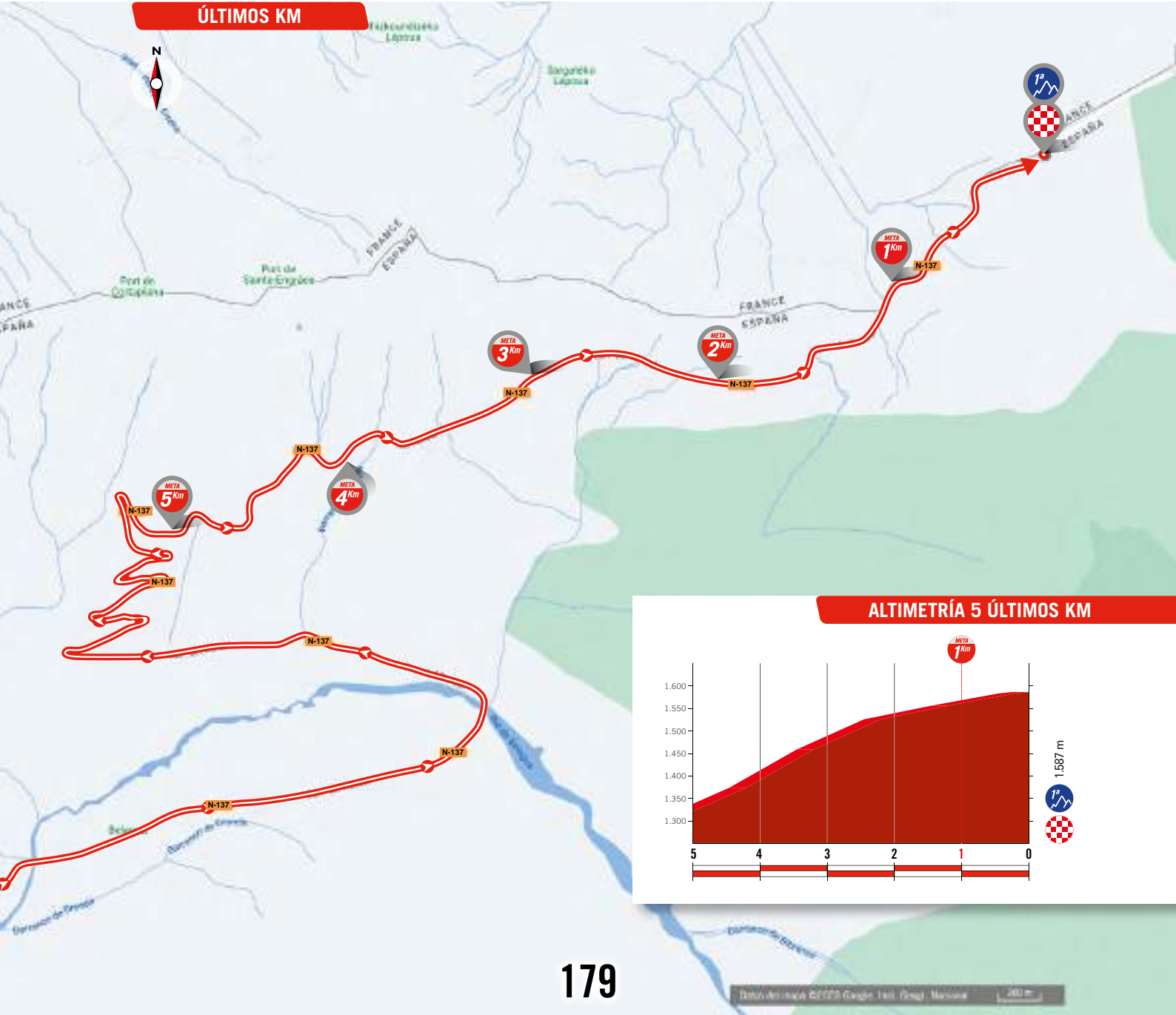
ACCESO ZONA META



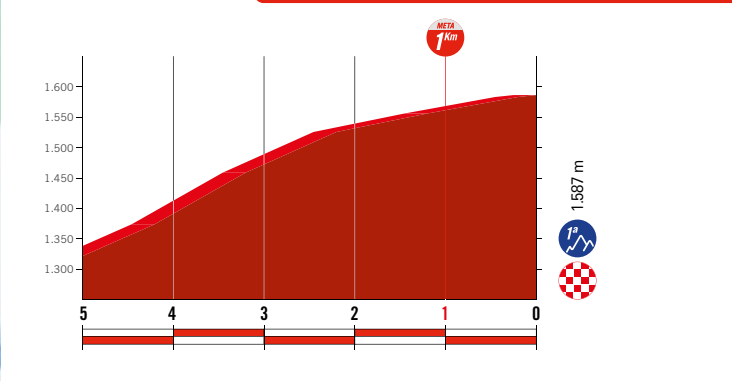
CÓMO LLEGAR

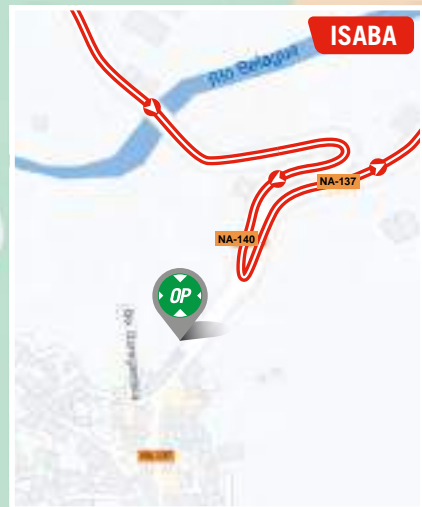
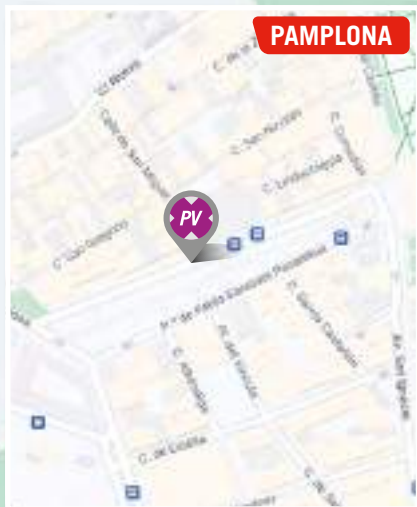
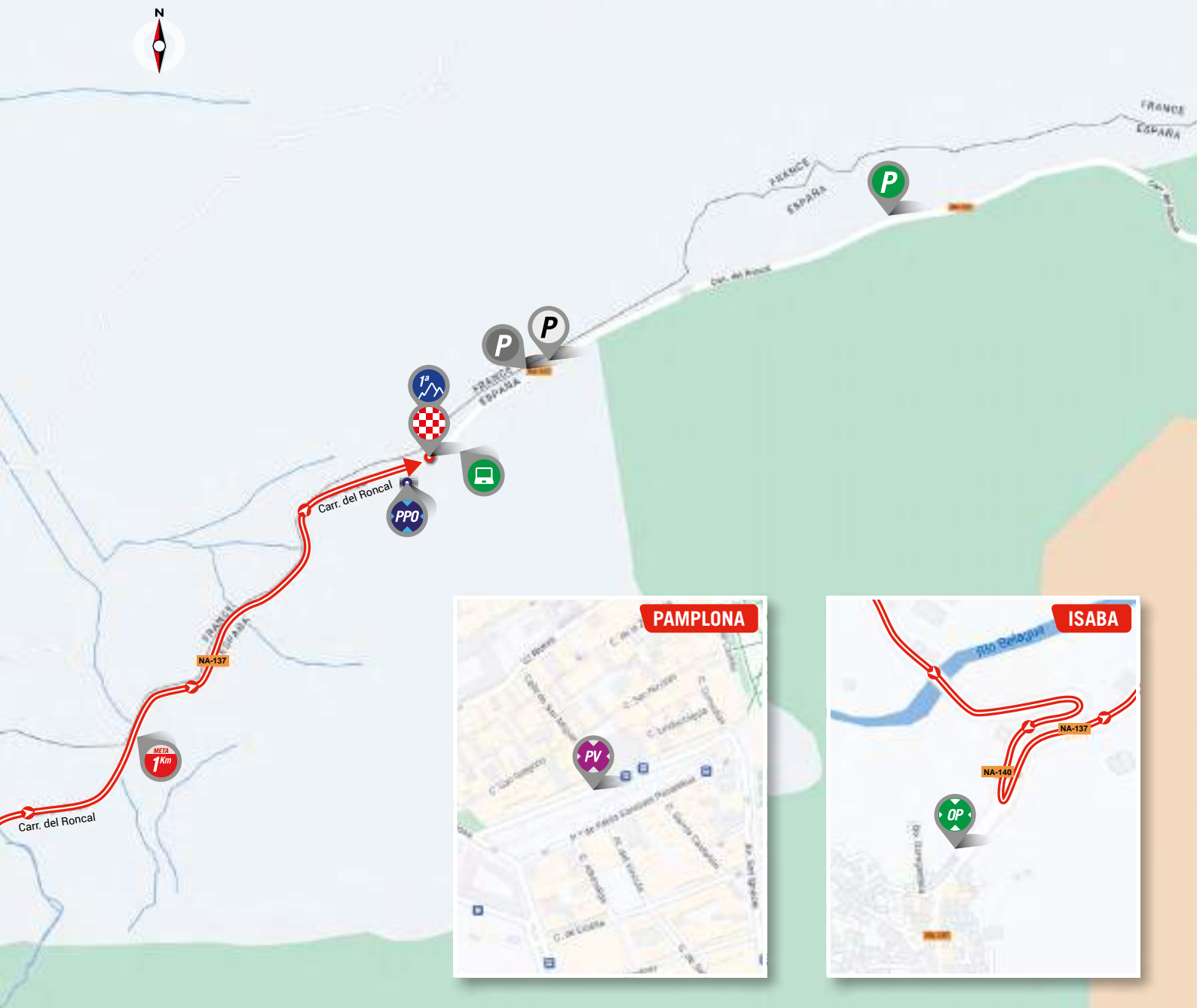
- 1 Sigue por Scierie/D26. En la rotonda, continúa recto por D113. Gira a la derecha hacia D132.
- 1 Gira a la derecha para continuar en D132, continúa hacia la Ctra. del Roncal/NA-137.

ÚLTIMOS KM



ALTIMETRÍA 5 ÚLTIMOS KM





LÍNEA DE META
Ctra. Isaba-Francia, km.55, NA-137

PUNTO PASO OBLIGATORIO
Ctra. Isaba-Francia, km.55, NA-137
Lat 42°57'24.3"N
Long 0°48'16.1"W

LLEGADA ÚLTIMO KM
300 m llanos, 500 m al 3% con ligeras curvas y 200 m llano en recta

O. PERMANENTE
Aparcamiento público

SALA PRENSA
Centro de Montaña Valle de Roncal - Carretera Isaba-Francia, km.55

DISTANCIA A META
50 m

PARKING EQUIPOS
Carretera, NA-137

DISTANCIA A META
3,8 km

PARKING ORGANIZACIÓN

PARKING PRENSA

PARKING INVITADOS

PARQUE VUELTA
P.º de Pablo Sarasate
De 16:00 a 20:00 h

SEDES
PÁG. 183

RECORRIDO DE ETAPA
PÁG. 184

MAPA SALIDA
PÁG. 185

ALTIMETRÍA
PÁG. 186

HORARIO
PÁG. 187

ÚLTIMOS KM
PÁG. 190

MAPA META
PÁG. 191

ROUVY



RIDE REAL ROUTES!

Ride La Vuelta routes from your home.



FREE TRIAL
GET 1 MONTH FOR FREE

Register at [ROUVY.com](https://rouvy.com) and use code LAVUELTA1M at checkout and get 1 month for free.

your code: **LAVUELTA1M**

valid until 30.10.2023

Windows Android iOS iPadOS tvOS (Apple TV)

www.rouvy.com



ETAPA 14

ÍNDICE



ETAPA 15

ETAPA 16



EN LA VUELTA

La Vuelta ha salido 24 veces de Pamplona. En la memoria estará siempre la espectacular salida oficial de 2012, con una contrarreloj por equipos por las calles pamplonicas con el Movistar Team, equipo de la tierra, imponiéndose ante su público.

CICLISMO. 19 son las temporadas que lleva como profesional Imanol Erviti. Aunque siempre ha destacado como gregario, el navarro sabe lo que es alzar los brazos en La Vuelta. Lo hizo en 2008 y 2010, siendo en ambas ocasiones el más fuerte de la fuga.

CULTURA. Su recinto amurallado, salpicado de parques y jardines, en la que se vislumbra la huella del Camino de Santiago y San Fermín, cuenta con una amplia oferta cultural, donde destacan los festivales de gran calidad y de pequeño formato dirigidos a los amantes del arte.

DEPORTE. Con 41 temporadas en Primera División, el C.A. Osasuna está en el top 15 de los equipos con más temporadas disputadas en la máxima categoría del fútbol nacional. En 2023, el conjunto rojillo consiguió alcanzar la final de la Copa del Rey, cayendo finalmente frente al Real Madrid.

GASTRONOMÍA. Los fritos son una de las insignias de la gastronomía pamplonica. Suelen servirse como aperitivo y se elaboran empanados y fritos, a base de bechamel y un ingrediente principal que puede variar (jamón, pimienta, huevo...).

EL DATO. 848,6 metros recorren los encierros de San Fermín.

▶ PAMPLONA

- 203.081 habitantes
- Comunidad Foral de Navarra
- www.pamplona.es



©Unipublic - Charly López

El pelotón de La Vuelta 20 en la Calle de la Estafeta

🍷 LEKUNBERRI

- 1.624 habitantes
- Comunidad Foral de Navarra
- www.lekunberri.eus | www.navarra.es



©Matyas Rehak / Shutterstock

Vista aérea de Lekunberri

EN LA VUELTA

La Vuelta ha llegado una vez a Lekunberri. Se estrenó como meta de La Vuelta en 2020, en una jornada que también empezó en Pamplona y donde Marc Soler se impuso por delante del grupo de favoritos tras un buen ataque.

CICLISMO. Entre 2019 y 2021, Lekunberri acogió la Emakumeen Nafarroako femenina disputada en los dos primeros años de ese trienio entre Pamplona y Lekunberri. Annemiek van Vleuten fue la ganadora en 2020 y 2021.

CULTURA. Su localización geográfica ha colocado históricamente a Lekunberri como punto fronterizo y aduanero. En su casco antiguo destacan los caserones, datados en el siglo XII y que gozan de gran belleza gracias a su buen estado de conservación.

DEPORTE. La vía verde Plazaola transcurre por el antiguo recorrido del ferrocarril que unía San Sebastián y Pamplona, y es un buen lugar donde disfrutar de la montaña y el bosque caminando o dando un paseo en bici atravesando, por ejemplo, el túnel del Plazaola.

GASTRONOMÍA. El verde que rodea a Lekunberri nutre los productos vacunos de la zona. Desde el chuletón a la brasa a los quesos, mantequillas y otros derivados lácteos propios de la gastronomía de la zona.

EL DATO. "Sitio nuevo" es el significado de Lekunberri.



Lekunberri

PPD META
HAZ CLIC AQUÍ

Puerto de Zuarrarate
Bonificado en 2º Paso



Irurtzun
Parada técnica
Caravana

Puerto de Lizarraga

Pamplona

PPD SALIDA
HAZ CLIC AQUÍ

Balneario de Belascoain

Puente la Reina (ext.)

Parada Técnica de la Caravana
Paso Previo

184

Cruce de Carrera con Recorrido Alternativo



ACCESO Y SALIDA

15
ETAPA

PAMPLONA

ACCESO ZONA SALIDA

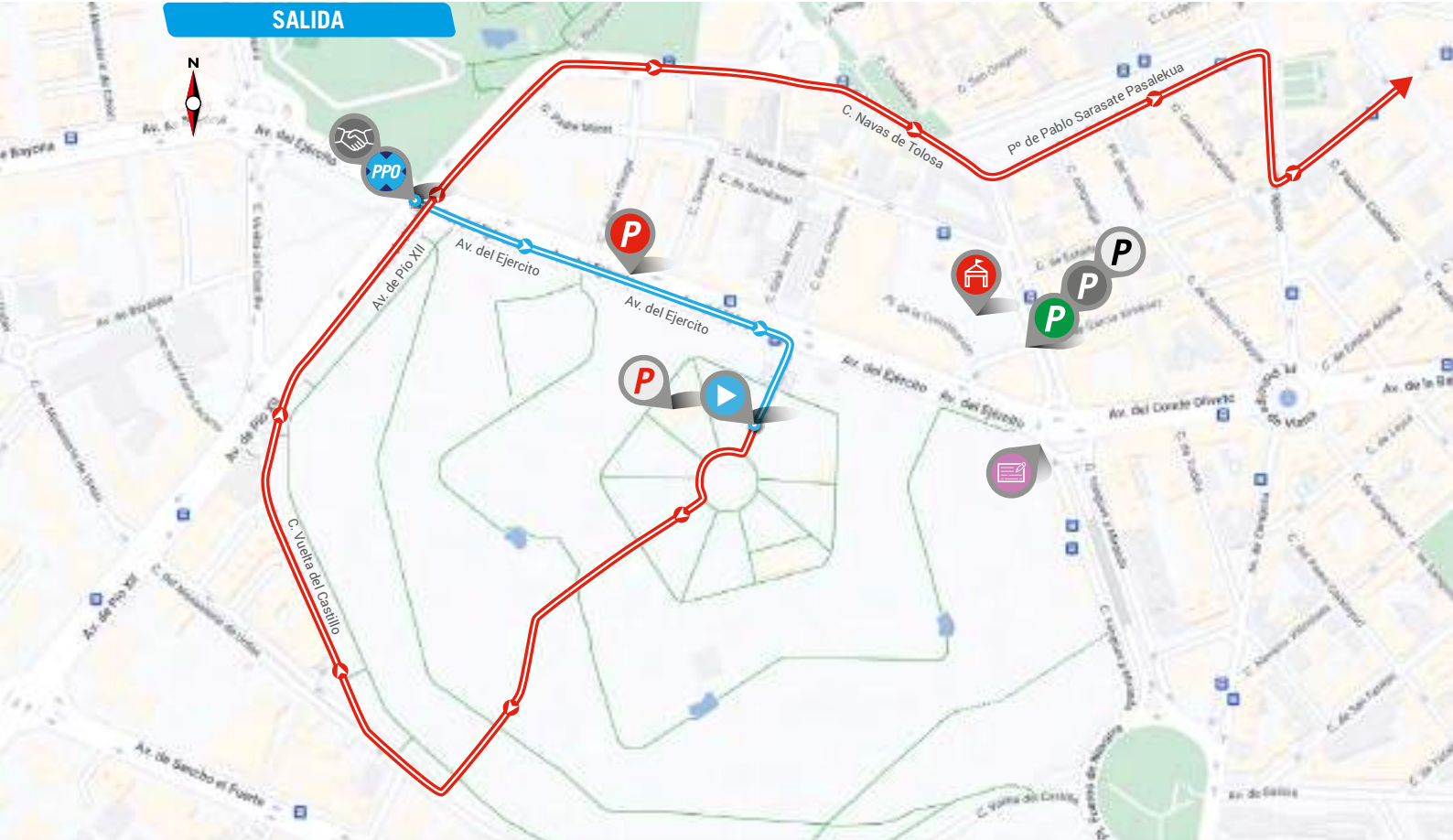
CÓMO LLEGAR

Sigue por **A-15** y **AP-15** hacia **PA-34** en Navarra. Toma la salida 97 desde **AP-15**, continúa recto por **PA-34**.

- 1 En la rotonda, toma la tercera salida en dirección Av. de Navarra.
- 2 En la rotonda, toma la segunda salida en dirección C/ Monasterio de la Oliva.
- 3 En la rotonda, toma la primera salida en dirección C/ Monasterio de Belate.
- 4 En la rotonda, toma la segunda salida en dirección Av. de Bayona, continúa por Av. del Ejército.



SALIDA



LÍNEA DE SALIDA
C/ Gral. Chinchilla

PUNTO DE ENCUENTRO
Pl. de la Constitución

PARKING EQUIPOS

PARKING PRENSA

PUNTO PASO OBLIGATORIO
Av. de Pío XII
LAT 42°48'52.2"N
LONG 1°39'09.9"W

CONTROL DE FIRMAS
Pl. de la Paz
De 12:10 a 13:10 h.

DISTANCIA
400 m

PARKING INVITADOS

ACCESO INVITADOS

LLAMADA
A las 13:15 h.

PARKING ORGANIZACIÓN

PARKING DIRECCIÓN

SALIDA NEUTRALIZADA
Ciudadela, C/ Vuelta del Castillo, Av. Pío XII, C/ Navas de Tolosa, Paseo de Pablo Sarasate, Av. de San Ignacio, C/ Cortes de Navarra, C/ de Juan de Labrit, C/ Vergel, C/ del Río Arga, Av. de Guipúzcoa, Puente de Cuatrovientos, C/ de Santa Lucía, **PA-30**.
Total 6,9 km

SALIDA LANZADA
Por **PA-30** dirección, Ororbia, Zaragoza, Logroño

185



ETAPA 14

ÍNDICE




ETAPA 15

ETAPA 16



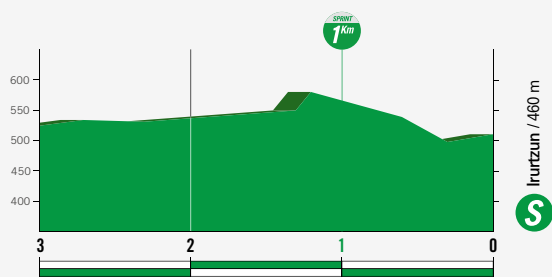
ALTIMETRÍA

ETAPA 15
DOMINGO 10 DE SEPTIEMBRE

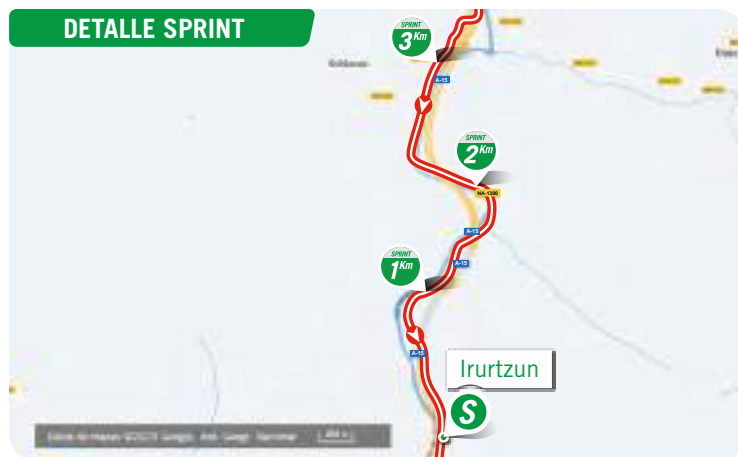


ALTITUD MÁX.: 1.031 m | Ascenso: 2.345 m

ALTIMETRÍA SPRINT



DETALLE SPRINT



ETAPA 14

ÍNDICE



ETAPA 15

ETAPA 16



KILÓMETROS		HORARIO PREVISTO					
A RECORRER	RECORRIDOS	TR	ITINERARIO	CARAVANA	38 km/h	40 km/h	42 km/h
COMUNIDAD FORAL DE NAVARRA							
			Pamplona. <i>Salida neutralizada</i> Ciudadela, C/ Vuelta del Castillo, Av. Pio XII, C/ Navas de Tolosa, Paseo de Pablo Sarasate, Av. de San Ignacio, C/ Cortes de Navarra, C/ de Juan de Labrit, C/ Vergel, C/ del Río Arga, Av. de Guipúzcoa, Puente de Cuatrovientos, C/ de Santa Lucía, PA-30	11:20	13:20	13:20	13:20
158,3	0,0	PA-30	<i>Salida lanzada</i> por PA-30 dirección, Ororbia, Zaragoza, Logroño	11:33	13:33	13:33	13:33
154,6	3,7	NA-700	Arazuri	11:38	13:38	13:38	13:38
152,3	6,0		Ororbia	11:42	13:42	13:42	13:41
149,5	8,8		Ibero	11:46	13:46	13:46	13:45
147,3	11,0	NA-7110	Etxauri. Giro izda. dirección Puente la Reina	11:49	13:50	13:49	13:48
145,7	12,6		Elío	11:51	13:52	13:51	13:51
143,1	15,2		Echarri	11:55	13:57	13:55	13:54
140,3	18,0		Balneario de Belascoáin	12:00	14:01	14:00	13:58
131,3	27,0	NA-7040	Incorporación NA-7040	12:13	14:15	14:13	14:11
128,8	29,5		Artazu	12:17	14:19	14:17	14:15
125,1	33,2	NA-1110	Puente la Reina (ext.). Giro dcha. dirección Logroño A-12	12:22	14:25	14:22	14:20
121,1	37,2		Mañeru	12:43	14:31	14:28	14:26
118,3	40,0		Cirauqui	12:48	14:36	14:33	14:30
113,4	44,9		Lorca	12:55	14:43	14:40	14:37
109,3	49,0		Villatuerta	13:01	14:50	14:46	14:43
105,5	52,8	SN	Estella. Túnel. C/ Fray Diego de Estella, C/ Sancho el Sabio, C/ Sancho Fuerte, Paseo de la Inmaculada	13:07	14:56	14:52	14:48
103,1	55,2	NA-120	Recto dirección Abárzuza	13:25	15:00	14:55	14:51
97,8	60,5		Comienza Puerto	13:33	15:08	15:03	14:59
97,1	61,2		Abárzuza	13:34	15:09	15:04	15:00
78,5	79,8		PUERTO DE LIZARRAGA	14:02	15:39	15:32	15:27
70,1	88,2		Lizarraga	14:15	15:52	15:45	15:39
66,1	92,2	NA-2410	Etxarri-Aranatz. Rotonda dcha. dirección Pamplona	14:21	15:58	15:51	15:44
63,3	95,0		Arbizu	14:40	16:03	15:55	15:48
58,3	100,0		Giro izda. dirección Irurtzun (carretera estrecha)	14:48	16:10	16:03	15:55
57,1	101,2		Uharte-Arakil (ext.)	14:49	16:12	16:04	15:57
52,7	105,6		Ihabar (paso estrecho)	14:56	16:19	16:11	16:03
48,8	109,5		Zuhatzu	15:02	16:25	16:17	16:09
46,9	111,4		Echarren	15:05	16:28	16:20	16:12
45,3	113,0	NA-7500	Giro izda. dirección Madotz. Comienza Puerto	15:07	16:31	16:22	16:14
39,0	119,3		Madotz	15:16	16:41	16:31	16:23
38,0	120,3		PUERTO DE ZUARRARRATE	15:18	16:42	16:33	16:24
34,6	123,7		Astitz	15:23	16:48	16:38	16:29
31,9	126,4		Alli	15:27	16:52	16:42	16:33
30,9	127,4	NA-7510	Giro dcha. dirección Lekunberri	15:29	16:54	16:44	16:35
30,3	128,0	NA-1300 NA-7505	Lekunberri. Giro dcha. dirección Irurtzun	15:30	16:55	16:45	16:35

DISTANCIA SALIDA NEUTRALIZADA
SALIDA LANZADA
6,9 km

PUERTOS DE MONTAÑA

- PUERTO DE LIZARRAGA
Km 79,8. Desnivel 498 m. Ascenso 19,3 km. Porcentaje 2,6%
- PUERTO DE ZUARRARRATE
Km 120,3. Desnivel 349 m. Ascenso 7,3 km. Porcentaje 4,8%
- PUERTO DE ZUARRARRATE
Km 149,8. Desnivel 349 m. Ascenso 7,3 km. Porcentaje 4,8%

SPRINT INTERMEDIO

IRURTZUN Km 141,3

PARADA TÉCNICA CARAVANA

- PUENTE LA REINA
Km 33,2. Salida 12:37 h.
- ESTELLA
Km 52,8. Salida 13:22 h.
- ETXARRI-ARANATZ
Km 92,2. Salida 14:36 h.
- IRURTZUN
Km 141,3. Salida 16:04 h.

RECORRIDO ALTERNATIVO

Dirígete hacia el oeste en Av. del Ejército hacia C. Julián Arteaga. Toma Calle de S. Roque y C/ Monasterio de Irache hacia C. Monasterio de la Oliva. Toma PA-34 hacia AP-15. Dirígete hacia el oeste por AP-15. Mantente a la izquierda para continuar por A-15. Toma la salida 127.

DISTANCIA TOTAL
36,9 km

[CLICK AQUÍ](#)
RECORRIDO ALT.

Continúa en pág. 189

aquaservice

La Vuelta más circular con Aquaservice

Apostamos por un modelo de deporte sostenible gracias a nuestro sistema circular de agua embotellada con dispensador.



Tú también puedes disfrutar de una forma cómoda y sostenible de beber agua.

Llámanos
900 922 555



ETAPA 14

ÍNDICE



ETAPA 15

ETAPA 16



KILÓMETROS					HORARIO PREVISTO		
A RECORRER	RECORRIDOS	TR	ITINERARIO	CARAVANA	38 km/h	40 km/h	42 km/h
▲ Viene de pág. 187							
29,0	129,3		Mugiro	15:31	16:57	16:46	16:37
28,4	129,9	SN	Giro dcha. dirección Irurtzun por <i>SN (carretera estrecha)</i>	15:32	16:58	16:47	16:38
27,8	130,5	NA-1300	Incorporación <i>NA-1300</i>	15:33	16:59	16:48	16:39
21,7	136,6		Latasa	15:42	17:08	16:57	16:48
18,2	140,1		<i>Túnel 270 m.</i>	15:48	17:14	17:03	16:53
17,0	141,3	NA-2410	S IRURTZUN. Giro dcha. dirección Vitoria	15:49	17:16	17:04	16:54
15,8	142,5	NA-7500	Giro dcha. dirección Madotz. <i>Comienza Puerto</i>	16:06	17:18	17:06	16:56
9,5	148,8		Madotz	16:16	17:27	17:16	17:05
8,5	149,8		PUERTO DE ZUARRARRATE B	16:17	17:29	17:17	17:07
5,1	153,2		Astitz	16:22	17:34	17:22	17:11
2,2	156,1		Alli	16:27	17:39	17:27	17:16
1,2	157,1	NA-7510	Giro dcha. dirección Lekunberri	16:28	17:41	17:28	17:17
0,6	157,7	NA-1300	Lekunberri giro izda. dirección San Sebastián	16:29	17:42	17:29	17:18
0,0	158,3		LEKUNBERRI. META	16:30	17:42	17:30	17:19

**DISTANCIA SALIDA NEUTRALIZADA
SALIDA LANZADA**

6,9 km

PUERTOS DE MONTAÑA**PUERTO DE LIZARRAGA**Km 79,8. Desnivel 498 m.
Ascenso 19,3 km. Porcentaje 2,6%**PUERTO DE ZUARRARRATE**Km 120,3. Desnivel 349 m.
Ascenso 7,3 km. Porcentaje 4,8%**PUERTO DE ZUARRARRATE**Km 149,8. Desnivel 349 m.
Ascenso 7,3 km. Porcentaje 4,8%**S** **SPRINT INTERMEDIO****IRURTZUN**

Km 141,3

PARADA TÉCNICA CARAVANA**PUENTE LA REINA**

Km 33,2. Salida 12:37 h.

ESTELLA

Km 52,8. Salida 13:22 h.

ETXARRI-ARANATZ

Km 92,2. Salida 14:36 h.

IRURTZUN

Km 141,3. Salida 16:04 h.

RECORRIDO ALTERNATIVO

Dirígete hacia el oeste en Av. del Ejército hacia C. Julián Arteaga.

Toma Calle de S. Roque y C/ Monasterio de Irache hacia C. Monasterio de la Oliva.

Toma **PA-34** hacia **AP-15**.Dirígete hacia el oeste por **AP-15**.Mantente a la izquierda para continuar por **A-15**.

Toma la salida 127.

DISTANCIA TOTAL

36,9 km

[CLICK AQUÍ](#)**RECORRIDO ALT.**

ACCESO Y META

15
ETAPA

LEKUNBERRI

ACCESO ZONA META

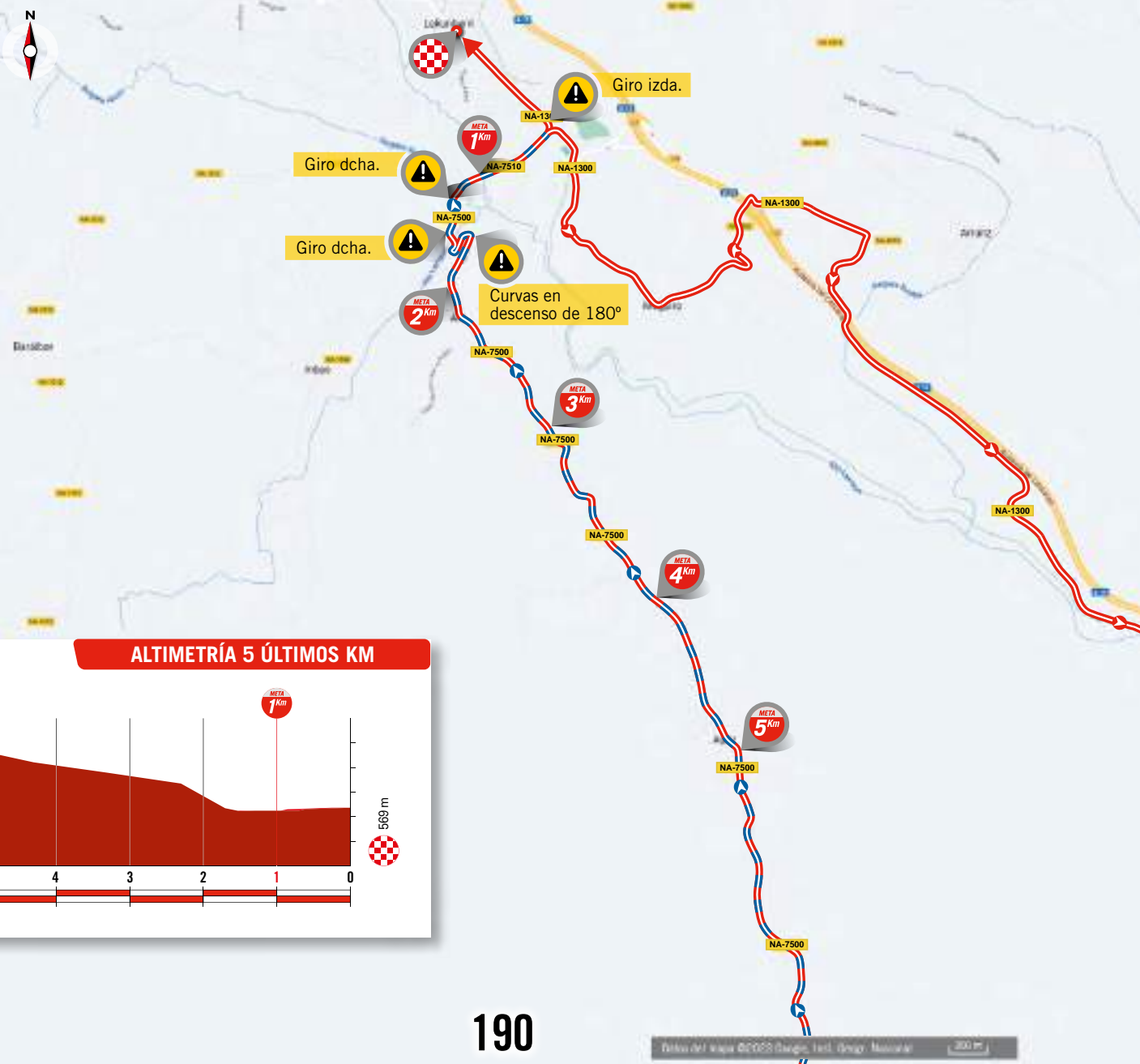
CÓMO LLEGAR

Sigue por **AP-15** y **A-15** hacia Antigua Carretera a San Sebastián/**NA-1300**.

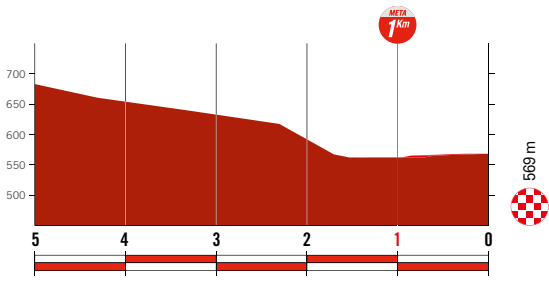
- 1 Toma la salida 124 desde **A-15**. Incorporáte a **AP-15**, mantente a la izquierda para continuar por **A-15**.
- 2 Toma la salida 124 hacia Lekunberri/Aralarko San Miguel/San Miguel de Aralar, conduce hasta Antigua Carretera a San Sebastián/**NA-1300** en Lekunberri.
- 3 Incorporáte a Antigua Carretera a San Sebastián/**NA-1300**.
- 4 Gira ligeramente a la izquierda para continuar en Antigua Carretera a San Sebastián/**NA-1300**.

Datos del mapa ©2022 Google, Inst. Geogr. Nacional 1:50000

ÚLTIMOS KM



ALTIMETRÍA 5 ÚLTIMOS KM



190

Datos del mapa ©2022 Google, Inst. Geogr. Nacional 1:50000





LÍNEA DE META
Antigua Carretera a San Sebastián,
30

PUNTO PASO OBLIGATORIO
Aralar Kalea, 15
Lat 43°00'06.6"N
Long 1°53'31.7"W

DESVÍO DE COCHES
Aralar Kalea, 15

D. PERMANENTE
Mural berri Txarrak - Cam. de
Arzanegui, 1

SALA PRENSA
Mural berri Txarrak - Cam. de
Arzanegui, 1

DISTANCIA A META
200 m

PARKING EQUIPOS
Antigua Carretera a San Sebastián, 40

DISTANCIA A META
350 m

LLEGADA ÚLTIMO KM
Recta de 400 m giro de 90° izda. y recta
de 600 m llanos

PARKING ORGANIZACIÓN

PARKING PRENSA

PARKING INVITADOS

PARQUE VUELTA
Alde Zaharra, 41
De 16:00 a 20:00 h

SEDES
PÁG. 193

RECORRIDO DE ETAPA
PÁG. 196

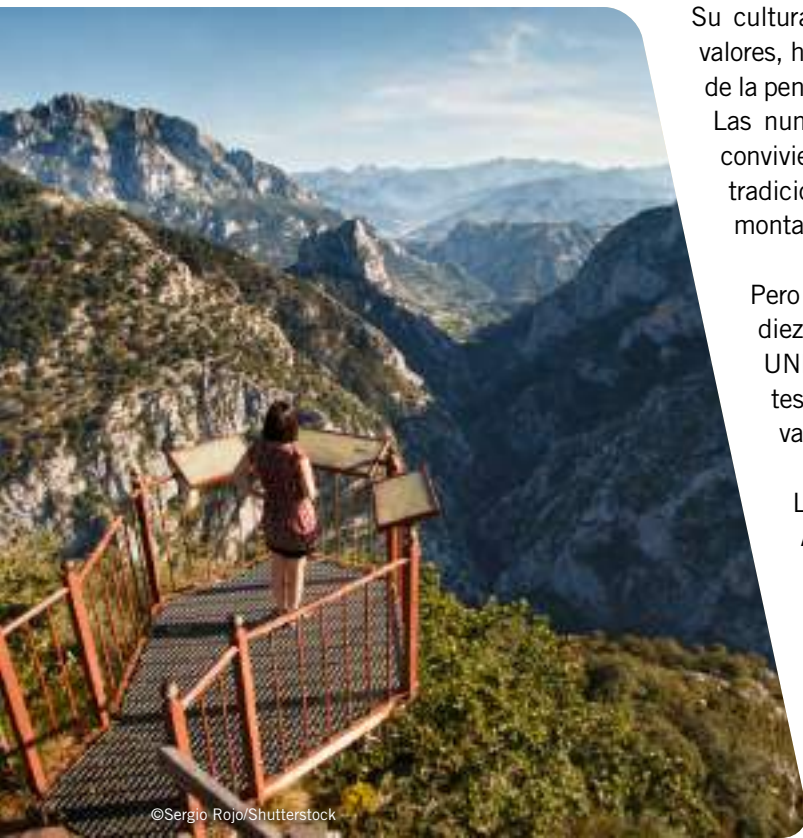
MAPA SALIDA
PÁG. 197

ALTIMETRÍA
PÁG. 198

HORARIO
PÁG. 199

ÚLTIMOS KM
PÁG. 200

MAPA META
PÁG. 201



©Sergio Rojo/Shutterstock

Vista desde el Mirador de Santa Catalina

Su cultura, su naturaleza, sus playas o su gastronomía, entre otros valores, han hecho de Cantabria uno de los grandes paraísos del norte de la península ibérica. El entorno natural de Cantabria es inigualable. Las numerosas playas pasan a ser, en muchas zonas, marismas, conviviendo de forma sostenible flora, fauna y turismo de veraneo tradicional como en ningún otro territorio. A ello hay que sumar sus montañas y bosques de interior, que tan bien conoce La Vuelta.

Pero Cantabria también es milenaria. En su territorio se localizan diez cuevas Patrimonio de la Humanidad, designadas por la UNESCO, entre ellas, las cuevas de Altamira, uno de los grandes tesoros prehistóricos de Europa y un legado de incalculable valor para conocer la herencia del ser humano.

La comunidad cántabra celebra en 2023 y 2024 su 74º Año Jubilar Lebaniego. Esta festividad religiosa se celebra aquellos años en los que el 16 de abril, día de Santo Toribio, cae en domingo y, como no podía ser de otra forma, tanto La Vuelta como La Vuelta Femenina by Carrefour.es estarán presentes en Cantabria en un año tan importante.

EN LA VUELTA

Tanto Liencres Playa como Bejes se estrenan en La Vuelta 23 para logra un hito de la carrera en Cantabria: serán la 80ª salida y 80ª meta de La Vuelta en territorio cántabro, uno de los escenarios ineludibles del evento cada año.

CICLISMO. En 2023, Cantabria fue la gran protagonista de la primera edición de La Vuelta Femenina by Carrefour.es, acogiendo la sexta etapa. Además, la comunidad da nombre al equipo femenino Cantabria Deporte - Río Miera Women's Cycling Team, que participó en la carrera como conjunto invitado.

CULTURA. Con poblaciones en la región desde la prehistoria, Cantabria puede dar fe de una historia única. Las cuevas de Altamira, con pinturas de unos 15.000 años de antigüedad, y las otras nueve cavidades Patrimonio de la Humanidad son un legado incommensurable.

DEPORTE. Además de deportistas como Paco Gento, José Manuel Abascal o Severiano Ballesteros, Cantabria posee un valor deportivo único. Jugados en diferentes modalidades, los bolos cántabros son propios de la zona y muy populares entre sus habitantes.

GASTRONOMÍA. De una materia prima y elaboraciones sin igual, la gastronomía cántabra es una de las más potentes del país. Platos como el cocido montañés o dulces como los sobaos o la quesada son sus referentes más conocidos.

EL DATO. 2.619 metros de altitud tiene Torre Blanca, la cumbre más alta de Cantabria.

www.cantabria.es



Fertiberia
patrocinador
oficial de
#lavuelta23

La solución de
nutrición vegetal
que tu cultivo
necesita, **que el
planeta necesita**



Fertiberia  **Creciendo juntos.**
Calle Agustín de Foxá, 27 · Plantas 8-11 · 28036 Madrid · t. (+34) 91 586
62 00 · E-mail: fertiberia@fertiberia.es · fertiberia.com

IMPACTO 
Fertiberia



ETAPA 15

ÍNDICE



ETAPA 16

ETAPA 17



EN LA VUELTA

Lienres se estrenará como salida de La Vuelta en 2023. Su playa servirá como pistoletazo de salida de la última semana de la carrera en una jornada que transcurrirá por la costa cántabra antes de adentrarse hacia el interior para buscar el Desfiladero de la Hermida.

CICLISMO. José María Ahedo, natural de Lienres, fue ciclista profesional entre 1989 y 1994. En esas temporadas pasó por las filas del Teka y la O.N.C.E, compartiendo equipo con ciclistas de la talla de Alex Zülle o Laurent Jalabert.

CULTURA. Lienres cuenta con varias playas de gran belleza custodiadas por imponentes acantilados rocosos. Su riqueza natural se concentra en el Parque Natural de las Dunas de Lienres, que se extiende desde la Punta del Águila, al oeste, en Miengo, hasta la Canal de Hoz, al este.

DEPORTE. El mar es el eje central deportivo de Lienres y sus playas son el escenario ideal para la práctica del surf. Para todos los niveles, la playa de Lienres y sus aguas hacen las delicias de los surferos que, además, pueden disfrutar de una espectacular puesta de sol al final de cada jornada.

GASTRONOMÍA. El estuario del río Pas destaca por su riqueza angular y convierte este pequeño animal en uno de los platos destacados de la gastronomía de la zona.

EL DATO. 195 hectáreas abarca el Parque Natural de las Dunas de Lienres.

▶ LIENRES PLAYA

- 26.035 habitantes (Piélagos)
- Comunidad autónoma de Cantabria
- www.pielagos.es | www.cantabria.es



©Noradoa / Shutterstock

Costa Quebrada

🍷 BEJES

- 1.299 habitantes (Cillorigo de Liébana)
- Comunidad autónoma de Cantabria
- www.ayuntamientocillorigo.org | www.cantabria.es



©Sergio Rojo / Shutterstock

Vista aérea de Bejes

EN LA VUELTA

Bejes se estrena como meta de La Vuelta 23. La comarca de Liébana se ha hecho un hueco en la historia de La Vuelta y el pelotón volverá a esta zona de gran riqueza natural para descubrir el pueblo de Bejes y su exigente subida.

CICLISMO. El entorno de Bejes cuenta con un sinfín de rutas para practicar ciclismo, tanto en carreteras como fuera de ellas. Las duras rampas de la carretera que parte desde el Desfiladero de la Hermida hacia Bejes pondrán a prueba las piernas del pelotón de La Vuelta.

CULTURA. Durante la fiesta de San Carlos, declarada de Interés Turístico Regional, los bejesanos emprenden la peregrinación hacia el pico San Carlos, donde se localiza una imagen de bronce del Sagrado Corazón.

DEPORTE. Las posibilidades deportivas en la zona de Bejes van desde el senderismo a los paseos a caballo, pasando por opciones con más adrenalina como la escalada en las imponentes paredes de piedra que se alcanzan desde Bejes.

GASTRONOMÍA. En Bejes se encuentra el centro de interpretación de uno de los baluartes gastronómicos de la zona: el queso picón, cuya denominación de origen garantiza la calidad de este queso azul de intenso sabor.

EL DATO. 1994 fue el año en el que el Queso Picón logró la Denominación de Origen.



PPD SALIDA
HAZ CLIC AQUÍ

Liencres Playa



PPD META
HAZ CLIC AQUÍ

196

Cruce de Carrera con Recorrido Alternativo

Parada Técnica de la Caravana



ETAPA 15

ÍNDICE



ETAPA 16

ETAPA 17



ACCESO ZONA SALIDA

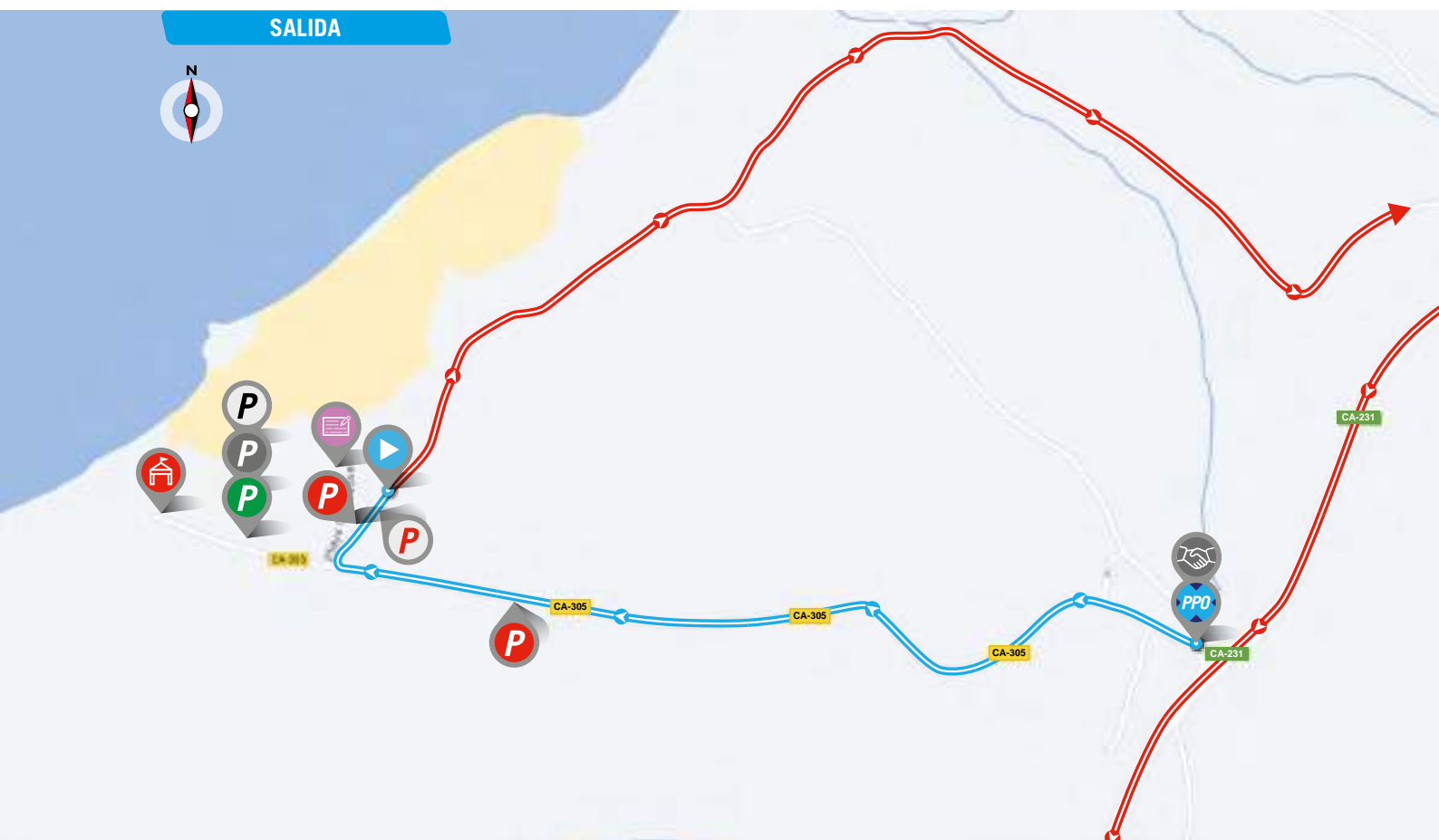
CÓMO LLEGAR

Incorpórate a A-67.

- 1 Toma la salida 195 hacia CA-231, en dirección Boo/De Piélagos/Arce.
- 2 Sigue por CA-231 hasta CA-305.
- 3 En la rotonda, toma la primera salida en dirección Bo. San José/CA-231.
- 4 Gira a la izquierda hacia Bo. San Juan/CA-231.
- 5 Gira a la izquierda hacia CA-305.
- 6 Gira a la izquierda para continuar por CA-305.



SALIDA



LÍNEA DE SALIDA
Piélagos

PUNTO DE ENCUENTRO
Parking de Valdearena
CA-305

PARKING EQUIPOS

PARKING PRENSA

PUNTO PASO OBLIGATORIO
CA-231
LAT 43°26'52.1"N
LONG 3°56'48.3"W

CONTROL DE FIRMAS
Playa Canallave, SN
De 13:30 a 14:30 h.

DISTANCIA
500 m

PARKING INVITADOS

ACCESO INVITADOS

LLAMADA
A las 14:35 h.

PARKING ORGANIZACIÓN


PARKING DIRECCIÓN

SALIDA NEUTRALIZADA
Playa de Liencres, carretera local, CA-231.
Total 3 km

SALIDA LANZADA
Por la CA-231 300 metros antes del hito
km 7 dirección Boo de Piélagos

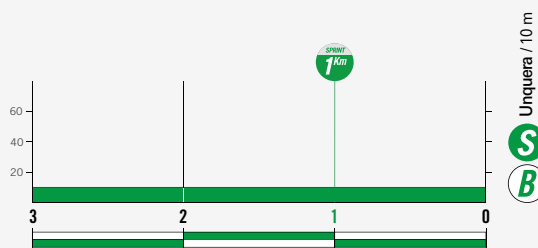
ALTIMETRÍA Y PUERTO

ETAPA 16
MARTES 12 DE SEPTIEMBRE



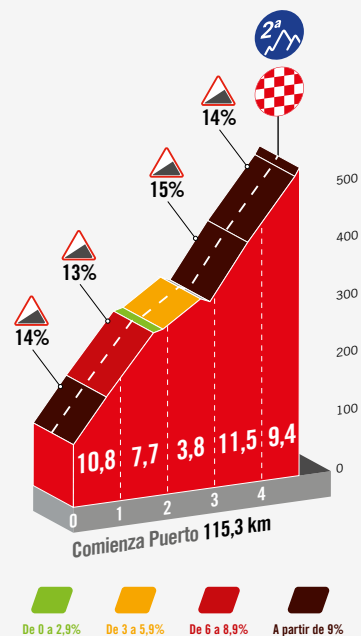
ALTITUD MÁX.: 529 m | Ascenso: 2.043 m

ALTIMETRÍA SPRINT



BEJES

Ascenso: 4,8 km
Altitud máx.: 529 m
Desnivel: 422 m
Pendiente media: 8,8 %
Pendiente máx.: 15 %



DETALLE SPRINT



KILÓMETROS		TR	ITINERARIO	CARAVANA	HORARIO PREVISTO		
A RECORRER	RECORRIDOS				42 km/h	44 km/h	46 km/h
COMUNIDAD AUTÓNOMA DE CANTABRIA							
			Liencres. <i>Salida neutralizada</i> Playa de Liencres, carretera local, CA-231	12:25	14:40	14:40	14:40
120,1	0,0	CA-231	<i>Salida lanzada</i> por la CA-231 300 m. antes del hito km 7 dirección Boo de Piélagos	12:32	14:47	14:47	14:47
				12:41	14:56	14:56	14:55
117,1	3,0		Boo de Piélagos	12:36	14:51	14:51	14:50
114,2	5,9	N-611	Giro dcha. dirección Torrelavega	12:40	14:55	14:55	14:54
113,5	6,6		Arce	12:41	14:56	14:56	14:55
112,3	7,8		Oruña	12:42	14:58	14:57	14:57
105,1	15,0		Requejada	12:52	15:08	15:07	15:06
102,9	17,2	SN	Barreda (isleta central)	12:55	15:11	15:10	15:09
100,5	19,6	SN N-634	Torrelavega. C/ José María Pereda, C/ José Posada Herrera, Paseo de Julio Hauzeur	12:58	15:15	15:13	15:12
98,7	21,4		Torres	13:16	15:17	15:16	15:14
96,7	23,4	CA-136	Puente San Miguel. Rotonda dcha. dirección Santillana del Mar	13:18	15:20	15:18	15:17
94,1	26,0		Vispieres	13:22	15:24	15:22	15:20
92,3	27,8	CA-131	Rotonda dcha. dirección Barreda	13:24	15:26	15:24	15:23
90,1	30,0		Queveda	13:27	15:29	15:27	15:26
88,1	32,0	CA-132	Puente de la Barca. Rotonda dirección Suances	13:30	15:32	15:30	15:28
86,1	34,0		Hinojedo	13:33	15:35	15:33	15:31
84,1	36,0		Cortiguera	13:36	15:38	15:36	15:33
82,2	37,9	CA-351	Suances. Giro izda. dirección Santillana del Mar	13:38	15:41	15:38	15:36
79,8	40,3	CA-341	Rotonda izda. dirección Santillana del Mar	13:56	15:44	15:41	15:39
74,9	45,2	CA-131	Rotonda dcha. dirección Santillana del Mar	14:03	15:51	15:48	15:45
73,8	46,3		Santillana del Mar	14:05	15:53	15:50	15:47
71,4	48,7		Oreña	14:23	15:56	15:53	15:50
70,1	50,0		San Roque	14:25	15:58	15:55	15:52
68,8	51,3	CA-352	Giro izda. dirección Novales	14:26	16:00	15:56	15:53
66,6	53,5	CA-353	Giro dcha. dirección Novales	14:29	16:03	15:59	15:56
66,1	54,0		Novales (paso estrecho)	14:30	16:04	16:00	15:57
63,1	57,0	CA-131	Cóbreces. Giro izda. dirección Comillas	14:34	16:08	16:04	16:01
59,3	60,8		Sierra	14:39	16:13	16:09	16:06
58,9	61,2		Liandres	14:40	16:14	16:10	16:06
55,6	64,5		Comillas	14:44	16:19	16:14	16:11
50,9	69,2	CA-236	Giro dcha. dirección Oyambre	15:06	16:25	16:21	16:17
44,1	76,0	N-634	Giro izda. y rotunda dcha. dirección San Vicente de la Barquera	15:15	16:35	16:30	16:26
43,6	76,5		San Vicente de la Barquera	15:16	16:36	16:31	16:26
36,9	83,2		Los Tánagos	15:40	16:45	16:40	16:35
35,2	84,9	CA-380	Giro dcha. dirección Pechón por la CA-380	15:42	16:48	16:42	16:37
32,1	88,0		Pechón	15:47	16:52	16:47	16:41
28,1	92,0	N-621	Rotonda recto dirección Panes por la N-621	15:52	16:58	16:52	16:47
26,8	93,3		UNQUERA. Bonificado	15:54	17:00	16:54	16:48
26,1	94,0		Molleda	15:55	17:01	16:55	16:49
22,7	97,4		PRINCIPADO DE ASTURIAS	15:59	17:06	16:59	16:54
17,1	103,0		Panes	16:07	17:14	17:07	17:01
14,5	105,6		Puentelles	16:11	17:17	17:11	17:04
6,9	113,2		COMUNIDAD AUTÓNOMA DE CANTABRIA	16:21	17:28	17:21	17:14
4,8	115,3	SN	La Hermida. Comienza Puerto	16:24	17:31	17:24	17:17
0,0	120,1		BEJES. META	16:30	17:38	17:30	17:23

DISTANCIA SALIDA NEUTRALIZADA
SALIDA LANZADA

3 km

PUERTOS DE MONTAÑA

BEJES

Km 120,1. Desnivel 422 m.
Ascenso 4,8 km. Porcentaje 8,8%

SPRINT INTERMEDIO

UNQUERA Km 93,3

PARADA TÉCNICA CARAVANA

TORRELAVEGA

Km 19,6. Salida 13:13 h.

SUANCES

Km 37,9. Salida 13:53 h.

SANTILLANA DEL MAR

Km 46,3. Salida 14:20 h.

COMILLAS

Km 64,5. Salida 14:59 h.

SAN VICENTE DE LA BARQUERA

Km 76,5. Salida 15:31 h.

RECORRIDO ALTERNATIVO

Toma A-67.

Toma E-70/A-8 hacia Ctra. 272/
N-621. Toma la salida 272 desde
E-70/A-8.

Sigue por N-621 y CM-22/03 hasta
C/ Mayor en Bejes.

DISTANCIA TOTAL
87,4 km

[CLICK AQUÍ](#)

RECORRIDO ALT.

ACCESO Y META

16 ETAPA

BEJES

ACCESO ZONA META

CÓMO LLEGAR

Toma **E-70/A-8** hacia Ctra. **272/N-621**. Toma la salida **272** desde **E-70/A-8**.

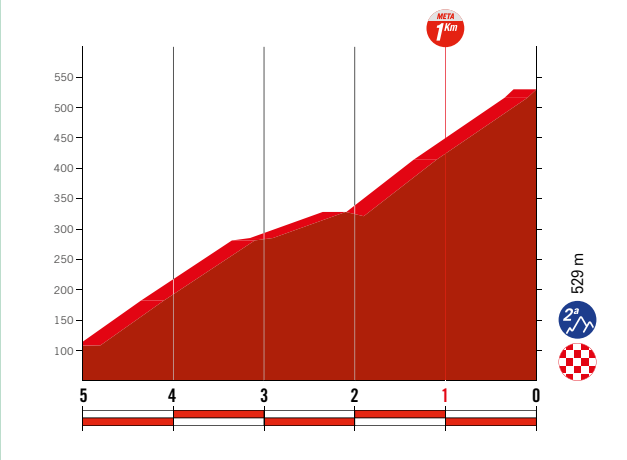
- ① Sigue por **N-621**. Conduce hacia **CM-22/03**.
- ② Gira a la derecha hacia **CM-22/03**.
- ③ Gira a la izquierda para continuar por **CM-22/03**.



ÚLTIMOS KM



ALTIMETRÍA 5 ÚLTIMOS KM



200



ETAPA 15

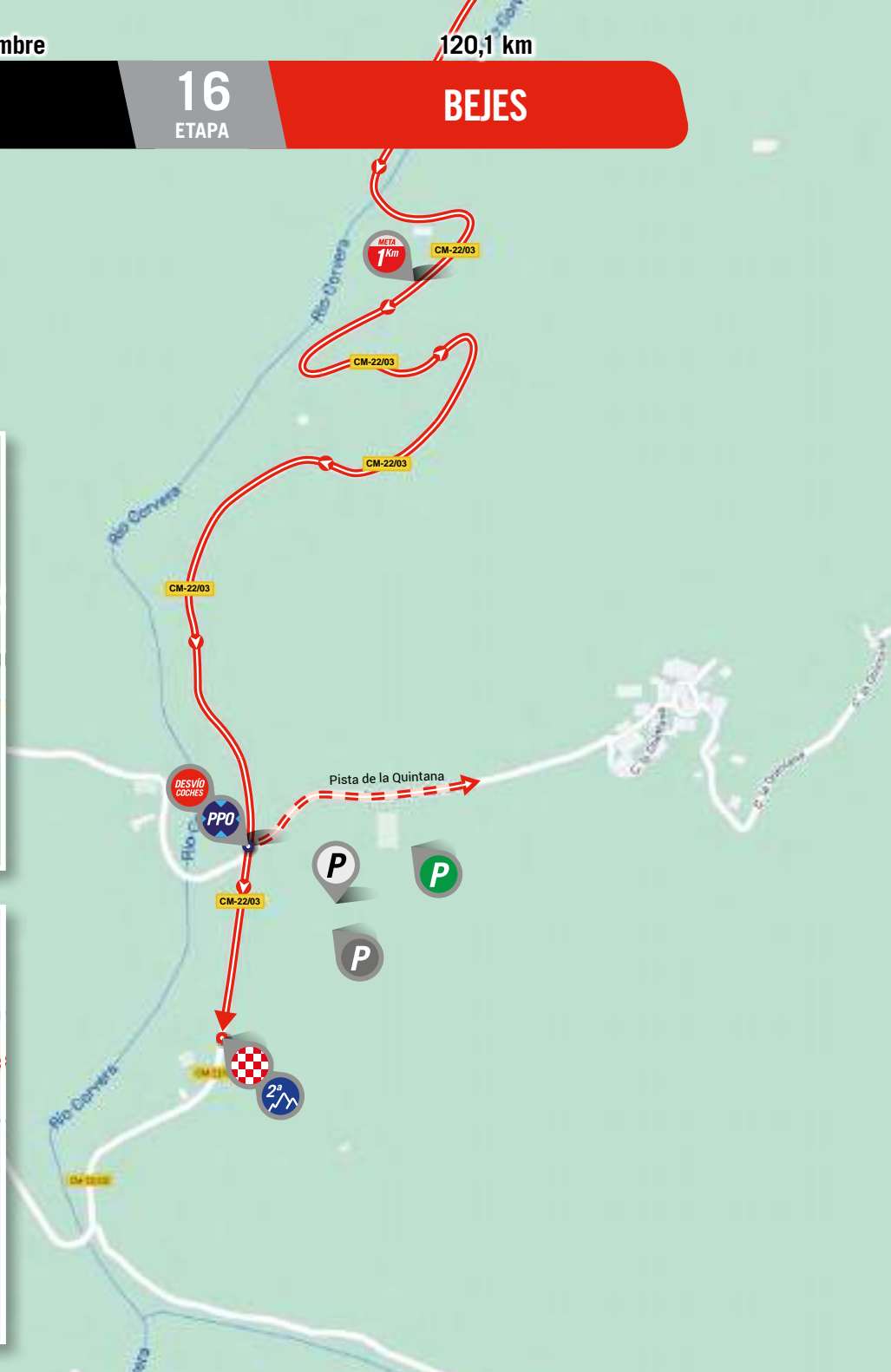
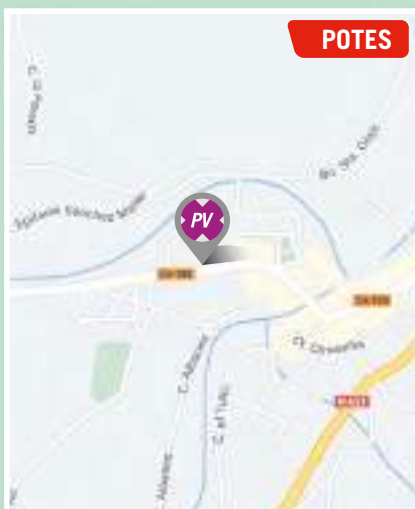
ÍNDICE



ETAPA 16

ETAPA 17





LÍNEA DE META
CM-22/03

PUNTO PASO OBLIGATORIO
Pista de la Quintana
Lat 43°14'31.5"N
Long 4°38'28.7"W

DESVÍO DE COCHES
Pista de la Quintana

LLEGADA ÚLTIMO KM
500 m de curvas de 180° en ascenso,
curvas suave dcha. e izda. y recta
de 150 m al 10% de desnivel

O. PERMANENTE
Parking de tierra - Ctra. La
Hermida a Potes, s/n

SALA PRENSA
Hotel Balneario de la Hermida -
Ctra. La Hermida a Potes, s/n

DISTANCIA A META
5,7 km

PARKING EQUIPOS
Panes 22

DISTANCIA A META
15,9 km

PARKING ORGANIZACIÓN

PARKING PRENSA

PARKING INVITADOS

PARQUE VUELTA
Parkin La Serna -
Pl. la Serna, 6
De 16:00 a 20:00 h

RIBADESELLA / RIBESEYA ALTU DE L' ANGLIRU

17
ETAPA

SEDES
PÁG. 203

RECORRIDO DE ETAPA
PÁG. 206

MAPA SALIDA
PÁG. 207

ALTIMETRÍA
PÁG. 208

HORARIO
PÁG. 210

ÚLTIMOS KM
PÁG. 211

MAPA META
PÁG. 212





©attilio pregolato/Shutterstock

Paisaje en la ruta del Cares

Si de algo están orgullosos los asturianos, además de su rica gastronomía, es de su naturaleza. El entorno y clima característicos de Asturias la convierten en un escenario único para los amantes de la fauna y la flora, además de ser un paraíso para la práctica del deporte en la naturaleza.

Bosques interminables que hacen de su paisaje un extenso manto verde con hasta siete Reservas de la Biosfera declaradas por la UNESCO. De las montañas a la costa, la naturaleza marca el estilo de vida de los asturianos, con paisajes tan diversos como las playas de Llanes o la abrupta geografía de las Cuencas Mineras.

El Principado de Asturias es un escenario único para la práctica del ciclismo y su presencia en La Vuelta es una de las señas de identidad de la carrera. Lagos de Covadonga, Altu de L'Angliru, Les Praeres, La Farrapona, Cuitu Negru, Altu d'El Gamoniteiru, la lista de cimas asturianas hace las delicias de los cicloturistas que encuentran en el Principado un terreno casi inigualable para disfrutar del ciclismo. En 2023, unos días después de cumplirse 40 años de la primera ascensión de La Vuelta a los Lagos de Covadonga, la mítica ascensión asturiana coronó a la ganadora de la primera edición de La Vuelta Femenina: Annemiek van Vleuten.

EN LA VUELTA

Las montañas asturianas han vivido un sinfín de batallas siendo a menudo juez de la carrera. En 2022, la carrera descubrió un nuevo final en alto, el Colláu Fancuaya; en 2023, le tocará el turno para estrenarse a La Cruz de Linares, en Proaza.

CICLISMO. El Principado de Asturias es la cuna de numerosos ciclistas de renombre. José Manuel Fuente 'El Tarangu' ha sido el único asturiano ganador de La Vuelta, en 1972 y 1974. En 2008, Samuel Sánchez se convirtió en el primer y único español en conseguir el oro olímpico de ciclismo en ruta.

CULTURA. El patrimonio cultural asturiano no tiene nada que envidar a sus tesoros naturales. Los monumentos prerrománicos de Oviedo, Patrimonio

Mundial de la UNESCO, las cuevas de arte rupestre o los itinerarios del Camino de Santiago del Norte son solo algunos de los ejemplos.

DEPORTE. Si hay un asturiano que ha sabido llevar la bandera del Principado a lo más alto, ese es sin duda Fernando Alonso. El bicampeón del mundo de Fórmula 1 impulsó la marea azul que inundaba cada circuito de banderas asturianas.

GASTRONOMÍA. La sidra y la fabada solo tienen un rival como estandarte en la gastronomía típica asturiana: el cachopo. Los asturianos defienden a ultranza esta receta y nunca perdonarán a quien diga que es un San Jacobo.

EL DATO. 33... ¿Cómo que 33?

www.asturias.es

ASTURIAS

Vuelve al Paraíso

turismoasturias.es



GOBIERNU DEL
PRINCIPÁU D'ASTURIES



Asturias
paraíso natural



ETAPA 16

ÍNDICE



ETAPA 17

ETAPA 18



EN LA VUELTA

Ribadesella se estrenará en 2023 como salida de La Vuelta, aunque ya cuenta con experiencia como punto de paso de la carrera. Será el lugar de partida de una etapa que culminará en el gran coloso asturiano: el Angliru.

CICLISMO. La costera localidad asturiana de Ribadesella sabe lo que es ver pasar ciclistas por sus calles. Además de ciclismo profesional, las calles riosellanas son escenario habitual de paso de la cicloturista Desafío Lagos de Covadonga by TotalEnergies, organizada por el Club Ciclista Navastur y Unipublic.

CULTURA. La Cueva de Tito Bustillo, en la desembocadura del río Sella, fue descubierta en 1968, está declarada como Patrimonio de la Humanidad por la UNESCO. Destaca por la importancia de las pinturas y grabados rupestres.

DEPORTE. Cada año, el primer sábado de agosto, Ribadesella vive una de las fiestas más populares de Asturias: el Descenso Internacional del Sella. La competición, que tiene su punto 20 kilómetros río arriba, culmina en la ría situada junto a esta villa asturiana.

GASTRONOMÍA. La gastronomía riosellana es marinera. Son múltiples las elaboraciones con productos del mar que se elaboran en las cocinas de Ribadesella, destacando algunos guisos como las calderetas, las marmitas y los fideos con besugo.

EL DATO. 20 kilómetros recorren los participantes del Descenso del Sella entre Arriondas y Ribadesella.

RIBADESELLA/RIBESEYA

- 5.686 habitantes
- Principado de Asturias
- www.ayto-ribadesella.es | www.asturias.es



©StockPhotoAstur / Shutterstock

Vista aérea de Ribadesella/Ribeseya

ALTO DE L' ANGLIRU

- 1.836 habitantes (Riosa)
- Principado de Asturias
- www.ayuntamientoriosa.com | www.asturias.es



©Unipublic - Charly López

Alto de L' Angliru

EN LA VUELTA

Desde su estreno en 1999, el Alto de L' Angliru es una cima envuelta en una mística especial y se ha convertido en un auténtico icono de La Vuelta. Una de las gestas más recordadas del coloso asturiano fue la de Alberto Contador en 2017, donde consiguió la victoria de etapa en su despedida como profesional.

CICLISMO. 12,5 km, un 10% de desnivel medio y rampas por encima del 23%. Tres cifras que definen el puerto más duro subido por La Vuelta. Desde que se presentó al gran público en 1999, tramos como Les Cabanes y, sobre todo, la Cueva les Cabres forman parte de la historia de este deporte.

CULTURA. Las reservas de minerales como el cobre y el cobalto han sido explotadas en Riosa desde la prehistoria y legado de ese pasado minero es el poblado de Rioseco, donde aún se conservan las antiguas minas de cobre.

DEPORTE. La Ruta del Agua de Riosa transcurre desde el túnel del Aramo hasta el pueblo de Llamo y sirve para descubrir a pie la Sierra del Aramo, una zona rica geográficamente y que hace las delicias de los amantes del senderismo y la naturaleza.

GASTRONOMÍA. Varias son las celebraciones riosanas llevadas a cabo en torno a su gastronomía. Las Jornadas de las Setas y el Cabrito o la Jornada de los Nabos son algunos de los actos celebrados en Riosa, cuyas elaboraciones siempre van acompañadas de postres tan asturianos como el arroz con leche.

EL DATO. 23,5% es la pendiente máxima que alcanzan las rampas de L' Angliru.



PPO SALIDA
HAZ CLIC AQUÍ

Ribadesella/
Ribeseya



La Ara



Alto del Cordal

B Figareo

Alto de la Colladiella

Altu de L'Angliru
Altu de L'Angliru

PPO META
HAZ CLIC AQUÍ

Parada Técnica de la Caravana

206

Cruce de Carrera con Recorrido Alternativo



ETAPA 16

ÍNDICE



ETAPA 17

ETAPA 18



ACCESO Y SALIDA

17
ETAPA

RIBADESELLA/RIBESEYA

ACCESO ZONA SALIDA

CÓMO LLEGAR

Continúa por A-8. Toma la salida 319 hacia N-632/Ribadesella/ N-634/Arriendas/Cangas de Onís/Covadonga. En la rotonda, toma la segunda salida en dirección N-632.



LÍNEA DE SALIDA
C/ del Coronel Bravo, 1-9

PUNTO DE ENCUENTRO
C/ Marqueses de Argüelles, 1

PARKING EQUIPOS

PARKING PRENSA

PUNTO PASO OBLIGATORIO
C/ de Palacio Valdés, 12
LAT 43°27'34.7"N
LONG 5°03'40.1"W

CONTROL DE FIRMAS
C/ de Palacio Valdés, 2
De 12:30 a 13:30 h.

DISTANCIA
1,1 km

PARKING INVITADOS

ACCESO INVITADOS

LLAMADA
A las 13:35 h.

PARKING ORGANIZACIÓN

PARKING DIRECCIÓN

SALIDA NEUTRALIZADA

C/ de los Marqueses de Argüelles, C/ de Manuel Caso de la Villa, Gran Vía de Agustín de Argüelles, Puente del Sella, C/ Coronel Bravo, Paseo de la Playa, C/ de Ramón y Cajal, C/ de Dionisio Ruisánchez, C/ de Avelina Cerra, N-632, Puente del Sella, N-632, N-634.
Total 8,2 km

SALIDA LANZADA

Por la N-634 dirección Arriendas, Oviedo 100 metros antes del hito km 328

207



ETAPA 16

ÍNDICE




ETAPA 17

ETAPA 18



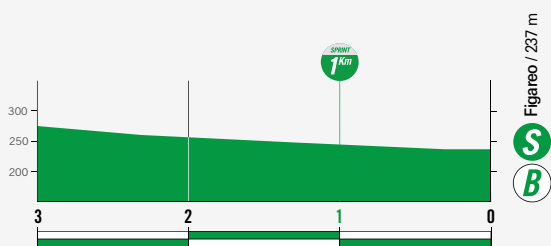
ALTIMETRÍA Y PUERTO

ETAPA 17
MIÉRCOLES 13 DE SEPTIEMBRE



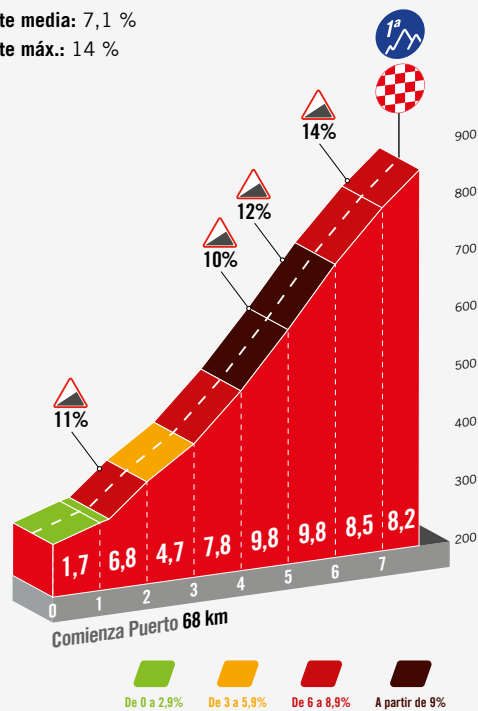
ALTITUD MÁX.: 1.558 m | Ascenso: 3.263 m

ALTIMETRÍA SPRINT



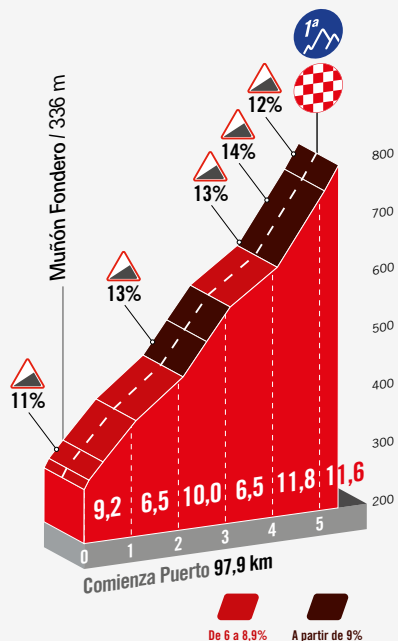
ALTO DE LA COLLADIELLA

Ascenso: 7,8 km
Altitud máx.: 848 m
Desnivel: 557 m
Pendiente media: 7,1 %
Pendiente máx.: 14 %



DETALLE SPRINT



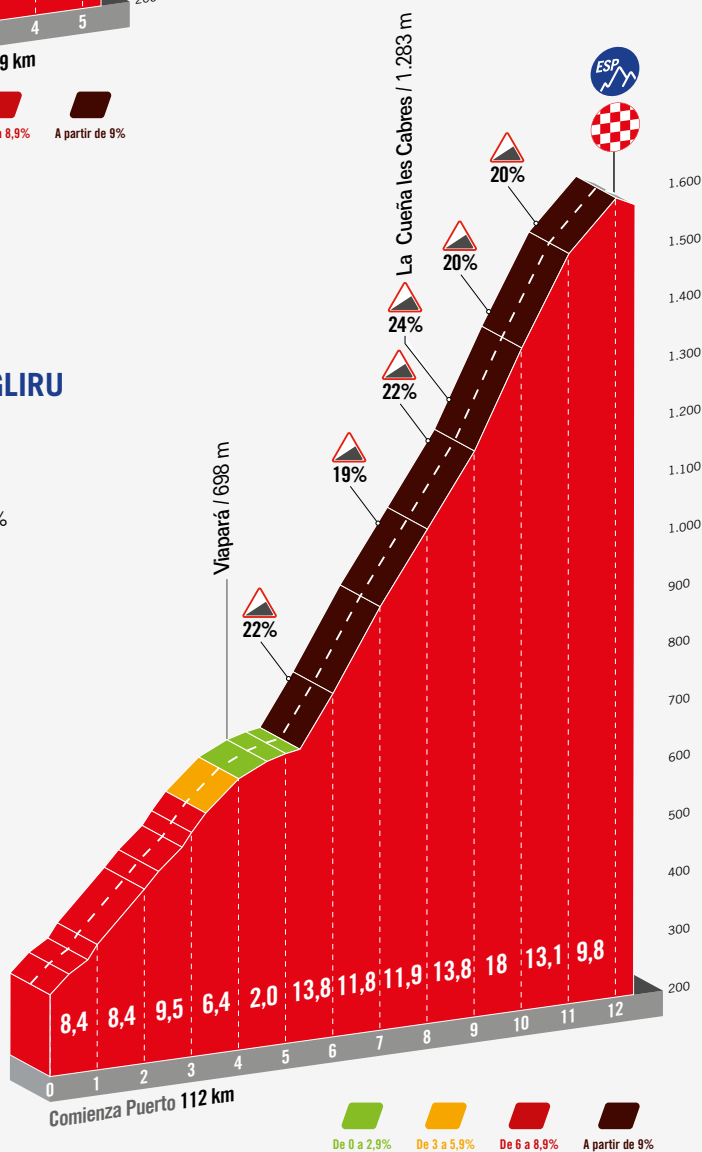


ALTO DEL CORDAL

Ascenso: 5,4 km
Altitud máx.: 790 m
Desnivel: 497 m
Pendiente media: 9,2 %
Pendiente máx.: 14 %

ALTU DE L' ANGLIRU

Ascenso: 12,4 km
Altitud máx.: 1.558 m
Desnivel: 1.218 m
Pendiente media: 9,8 %
Pendiente máx.: 24 %



KILÓMETROS				HORARIO PREVISTO			
A RECORRER	RECORRIDOS	TR	ITINERARIO	CARAVANA	33 km/h	35 km/h	37 km/h
PRINCIPADO DE ASTURIAS							
			Ribadesella. <i>Salida neutralizada</i> C/ Marqueses de Argüelles, C/ de Manuel Caso de la Villa, C/ Gran Vía de Agustín de Argüelles, Puente del Sella, C/ del Coronel Bravo, Paseo de la Playa, C/ Ramón y Cajal, C/ de Dionisio Ruisánchez, C/ Avelina Cerra, N-632 , Puente del Sella, N-632 , N-634	11:55	13:40	13:40	13:40
124,4	0,0	N-634	<i>Salida lanzada</i> por la N-634 dirección Arriendas, Oviedo 100 m antes del hito km 328	12:12	13:57	13:57	13:57
120,2	4,2		Llordón	12:19	14:04	14:04	14:03
119,1	5,3		Viña	12:21	14:06	14:06	14:05
117,4	7,0		Granda	12:24	14:09	14:09	14:08
114,2	10,2		Triongo	12:29	14:15	14:14	14:13
110,4	14,0	SN N-634	Arriendas/Les Arriondes. C/ Argüelles, incorporación N-634	12:36	14:22	14:21	14:19
108,0	16,4		Ozanes	12:55	14:26	14:25	14:23
103,1	21,3		Soto de Dueñas	13:03	14:35	14:33	14:31
100,0	24,4		Sevares	13:08	14:41	14:38	14:36
95,7	28,7		Villamayor	13:16	14:49	14:46	14:43
91,4	33,0		Salida a la dcha. dirección Infiesto / L'Infiestu	13:23	14:57	14:53	14:50
90,9	33,5	SN N-634	Infiesto / L'Infiestu. C/ Covadonga, C/ Puente Nuevo, incorporación N-634	13:24	14:57	14:54	14:51
77,9	46,5		Salida a la dcha. dirección Nava	14:01	15:21	15:16	15:12
76,9	47,5	SN AS-251	Nava. C/ La Laguna, C/ Rulo, C/ Luis Armiñán, giro izda. dirección Barredos	14:03	15:23	15:18	15:14
73,2	51,2		Priandi	14:24	15:30	15:24	15:20
71,4	53,0		El Capellán	14:27	15:33	15:27	15:22
70,7	53,7	SN	San Julián/Santuyano. Giro izda.	14:29	15:34	15:29	15:24
70,2	54,2	AS-324	Giro dcha. dirección Suares	14:29	15:35	15:29	15:24
69,2	55,2	AS-251	Rotonda dcha. dirección El Entrego	14:31	15:37	15:31	15:26
68,6	55,8	AS-119	Incorporación AS-119	14:32	15:38	15:32	15:27
60,0	64,4	AS-387	Rotonda izda. dirección Sotrongio	14:47	15:54	15:47	15:41
58,1	66,3	AS-337	San Martín del Rey Aurelio. Giro dcha. dirección Santa Bárbara por la AS-337	14:50	15:57	15:50	15:44
56,4	68,0		<i>Comienza Puerto</i>	14:53	16:00	15:53	15:47
55,2	69,2		La Pedrera	14:55	16:02	15:55	15:49
48,6	75,8		ALTO DE LA COLLADIELLA	15:06	16:14	16:06	15:59
44,9	79,5		Urbiés	15:13	16:21	16:13	16:05
39,9	84,5		San Andrés	15:21	16:30	16:21	16:14
37,4	87,0		Turón	15:26	16:35	16:26	16:18
33,1	91,3	AS-375	FIGAREO. Bonificado. Giro izda. dirección Oviedo por AS-375	15:33	16:43	16:33	16:25
28,4	96,0		Villallana	15:41	16:51	16:41	16:32
26,5	97,9	AS-231	La Barraca. Giro dcha. dirección Riosa. <i>Comienza Puerto</i>	15:44	16:55	16:44	16:35
26,1	98,3		Muñón Fondero	15:45	16:55	16:45	16:36
21,1	103,3		ALTO DEL CORDAL	15:54	17:04	16:54	16:44
13,3	111,1	RI-2	La Vega de Riosa. Giro izda. dirección L'Angliru por la RI-2	16:07	17:19	17:07	16:57
12,4	112,0		<i>Comienza Puerto</i>	16:09	17:20	17:09	16:58
9,9	114,5	RI-5	Giro dcha. dirección L' Angliru	16:13	17:25	17:13	17:02
0,0	124,4		ALTU DE L' ANGLIRU. META	16:30	17:43	17:30	17:18

DISTANCIA SALIDA NEUTRALIZADA
SALIDA LANZADA

8,2 km

PUERTOS DE MONTAÑA

ALTO DE LA COLLADIELLA

Km 75,8. Desnivel 557 m.
Ascenso 7,8 km. Porcentaje 7,1%

ALTO DEL CORDAL

Km 103,3. Desnivel 497 m.
Ascenso 5,4 km. Porcentaje 9,2%

ALTU DE L' ANGLIRU

Km 124,4. Desnivel 1.218 m.
Ascenso 12,4 km. Porcentaje 9,8%

SPRINT INTERMEDIO

FIGAREO Km 91,3

PARADA TÉCNICA CARAVANA

ARRIONDAS/LES ARRIONDES

Km 14. Salida 12:51 h.

INFIESTO / L'INFIESTU

Km 90,9. Salida 13:39 h.

NAVA

Km 76,9. Salida 14:18 h.

RECORRIDO ALTERNATIVO

Dirígete hacia el sur en C/ de Palacio Valdés/**N-632** hacia C/ Guillermo González.

Dirígete hacia el suroeste por **N-632**. En la rotonda, toma la tercera salida.

Mantente a la izquierda en la bifurcación, sigue las señales de **E-70/A-8**/Gijón/Oviedo y pasa a **E-70/A-8**.

Mantente a la izquierda para continuar por **A-64**.

Utiliza cualquier carril para incorporarte a **A-66** en dirección León/**A-63**/Grado.

Sigue por **N-630** y **AS-231** hasta **RI-2** en Grandiella.

DISTANCIA TOTAL
114 km

[CLICK AQUÍ](#)

RECORRIDO ALT.

ACCESO Y META

17 ETAPA

ALTU DE L' ANGLIRU

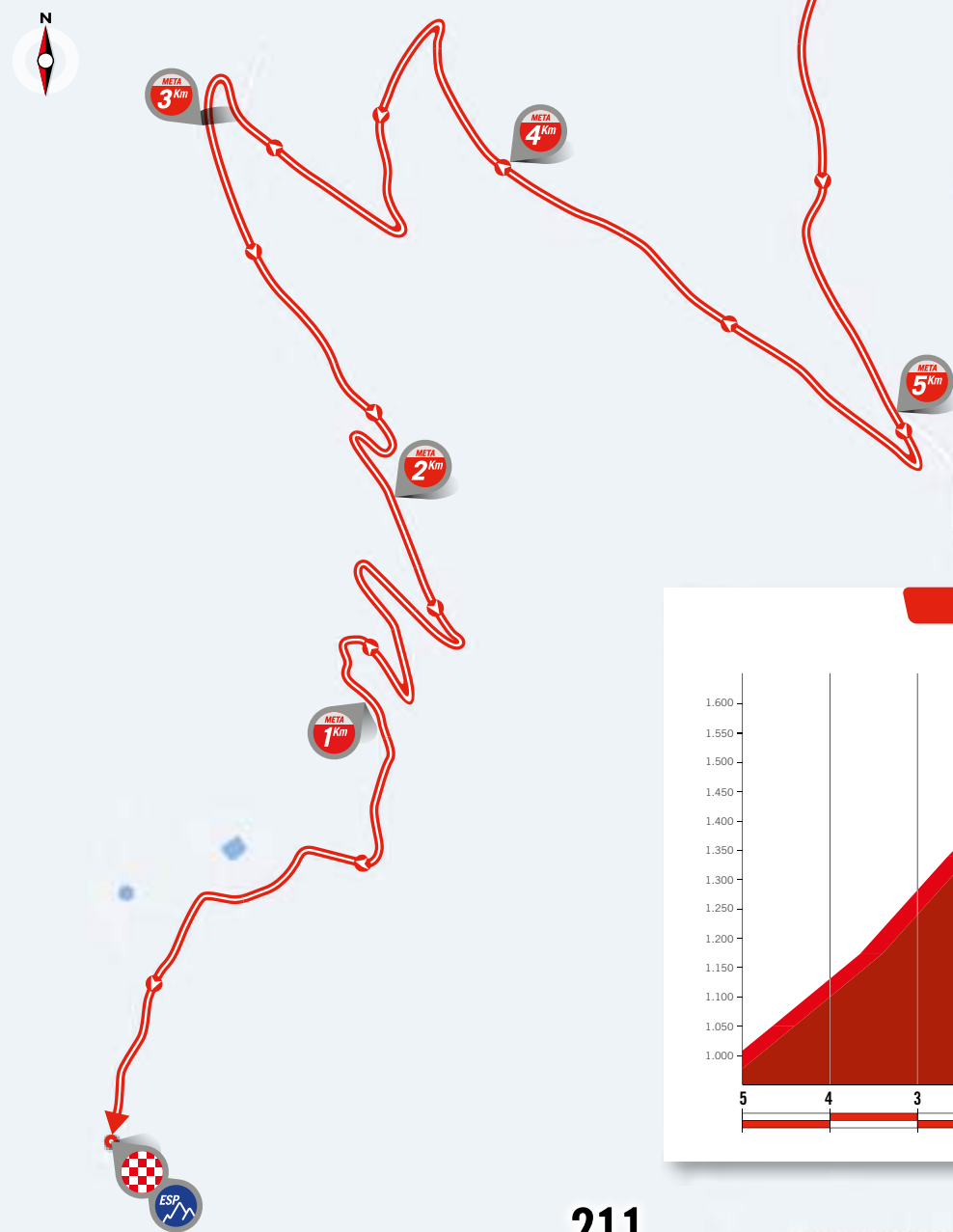
ACCESO ZONA META

CÓMO LLEGAR

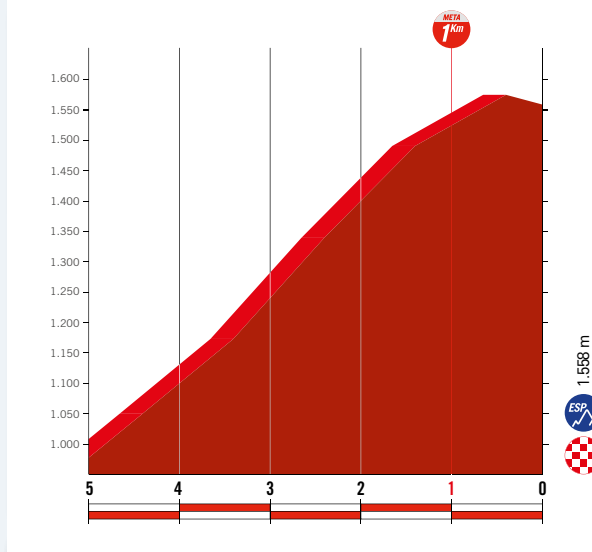
- Sigue por E-70/A-8. Toma A-64 hacia N-630. Toma la salida 35 desde A-66. Toma la salida 35 hacia Soto de Ribera/Riosa.
- 1 Sigue por N-630 hasta AS-231. Incorporate a N-630. En la rotonda, toma la segunda salida y continúa por N-630. En la rotonda, toma la segunda salida y continúa por N-630.
 - 2 Sal por AS-231 en dirección La Foz/De Morcin/Riosa.
 - 3 Dirígete hacia el noreste en Av. Pola de Lena/AS-231 hacia Bo. Puente Alta.

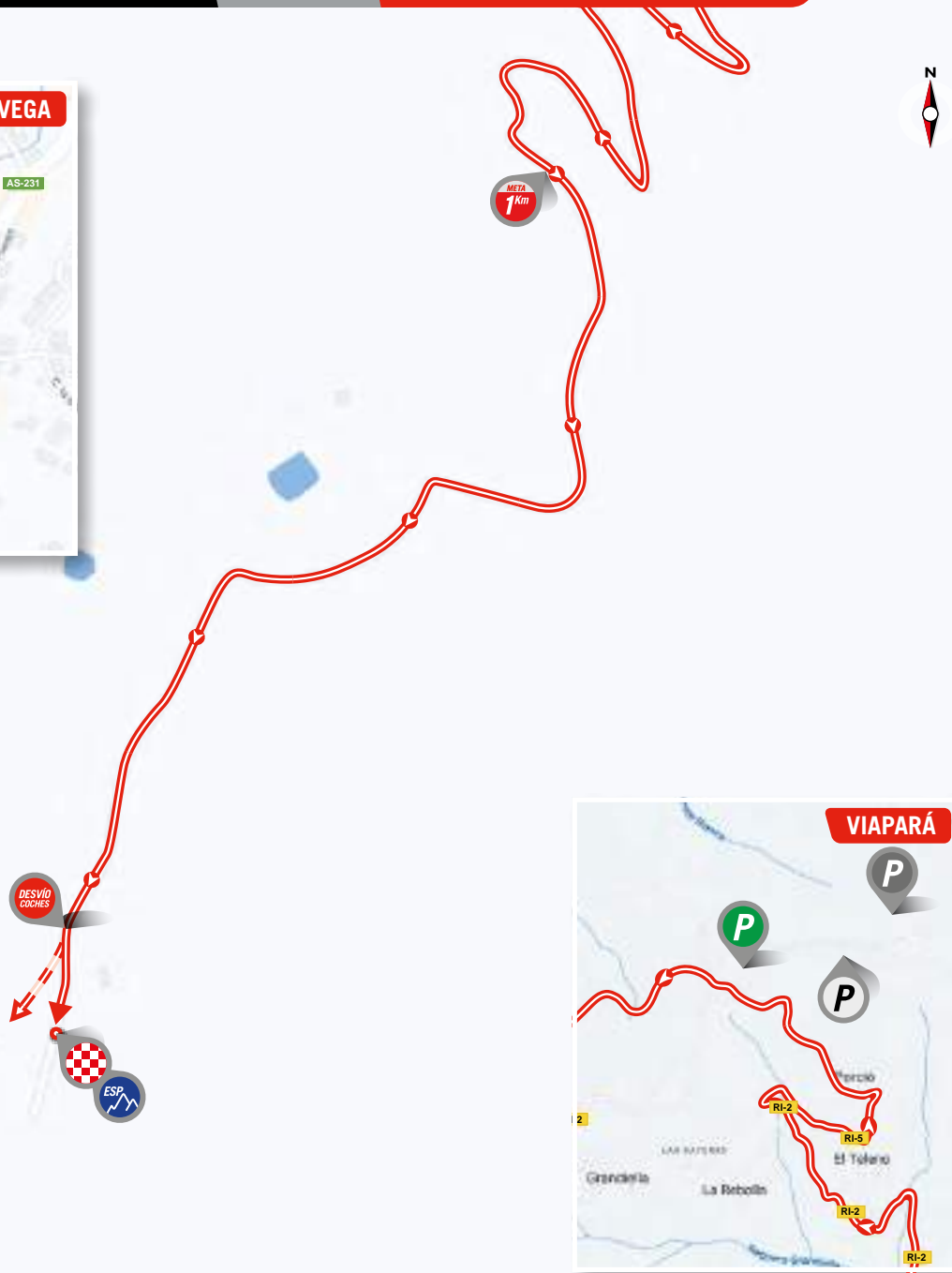


ÚLTIMOS KM



ALTIMETRÍA 5 ÚLTIMOS KM





LÍNEA DE META
La Rebollada, 208A

PUNTO PASO OBLIGATORIO
Av. Pola de Lena, 17
Lat 43°13'50.7"N
Long 5°52'55.6"W

DESVIÓ DE COCHES
La Rebollada, 208A

LLEGADA ÚLTIMO KM
200 m en subida 600 m en ligero descenso con curvas suaves de dcha. e izda. 200 m en ligero ascenso

O. PERMANENTE
Exterior Polideportivo de Riosa - C/ la Mina, s/n

SALA PRENSA
Polideportivo de Riosa - C/ la Mina, s/n

DISTANCIA A META
12,9 Km

PARKING EQUIPOS
Riosa

DISTANCIA A META
14,5 km

PARKING ORGANIZACIÓN

PARKING PRENSA

PARKING INVITADOS

PARQUE VUELTA
Cp Alcalde Próspero Martínez Suárez - C/ Severo Ochoa, S/N
De 16:00 a 20:00 h

POLA DE ALLANDE LA CRUZ DE LINARES

18
ETAPA

SEDES
PÁG. 215

RECORRIDO DE ETAPA
PÁG. 216

MAPA SALIDA
PÁG. 217

ALTIMETRÍA
PÁG. 218

HORARIO
PÁG. 220

ÚLTIMOS KM
PÁG. 223

MAPA META
PÁG. 224





HACE 50 AÑOS,
COMENZAMOS UNA REVOLUCIÓN

UN GRUPO QUE HA CAMBIADO EL MUNDO DE LAS CARRERAS
Y SIGUE CAMBIÁNDOLO.

Abrigato

GRACIAS A TODOS POR UN VIAJE MARAVILLOSO.

DURA-ACE 50TH
Anniversary



EN LA VUELTA

Pola de Allande se estrena como salida de La Vuelta 23. El Principado de Asturias volverá a ser protagonista de la carrera y este municipio será el punto de partida de la segunda jornada de montaña asturiana, camino de la inédita subida a La Cruz de Linares.

CICLISMO. Este concejo asturiano vio salir de sus calles a un múltiple ganador de etapa de La Vuelta. Senén Mesa, ciclista entre finales de los años 40 y principios de los 50, alzó los brazos en cuatro etapas en las ediciones de 1947 y 1948.

CULTURA. Situada en el valle del río Nisón, la historia de Pola de Allande se remonta a muchos siglos atrás. El Castro de San Chuis es una muestra del paso del tiempo en este concejo asturiano, con origen en el siglo VIII a.C. y huellas posteriores de la Edad del Hierro.

DEPORTE. Las carreteras en torno a Pola de Allande serpentean invitando a los ciclistas a disfrutar tanto las ascensiones como los descensos. Pero no son los ciclistas los únicos que aman las curvas: el rally de Cangas pone a prueba a sus pilotos en las carreteras allandesas.

GASTRONOMÍA. La gastronomía allandesa se nutre, como el resto de la cocina asturiana, de los productos que proporcionan sus pastos y huertas. La carne de vacuno, las carnes de caza o las aves de corral son algunos de esos imprescindibles en sus cocinas.

EL DATO. Con **178,9 km**, esta será la etapa de montaña más larga de La Vuelta 23.

▶ POLA DE ALLANDE

- 1.620 habitantes
- Principado de Asturias
- www.allande.es | www.asturias.es



©C.villamil/ Shutterstock

Vista aérea de Pola de Allande

🍷 LA CRUZ DE LINARES

- 722 habitantes (Proaza)
- Principado de Asturias
- www.proaza.es | www.asturias.es



©Marcelo Suarez / Shutterstock

Torre medieval de Proaza

EN LA VUELTA

La Cruz de Linares se estrena como meta de La Vuelta 23. Será uno de los seis finales en alto inéditos de la edición. Los ciclistas afrontarán una doble ascensión a La Cruz de Linares que, con sus 8,3 km al 8,6%, pondrá a prueba a los mejores escaladores.

CICLISMO. En el mes de junio, la cicloturista El Gamoniteiro pone a prueba la capacidad escaladora de sus participantes. Antes de la ascensión final al Gamoniteiru, cima estrenada por La Vuelta en 2021, los ciclistas deben afrontar la subida a La Cruz de Linares en la primera parte del recorrido.

CULTURA. La Edad Media dejó en Proaza una herencia en forma de Torre medieval. En aquella época, este punto de Asturias jugaba un papel clave en la comunicación entre el norte y la Meseta y esta edificación se ha convertido hoy en uno de los atractivos turísticos de Proaza.

DEPORTE. La cima de La Cruz de Linares sirve de mirador natural hacia el municipio de Proaza y los Valles del Oso, por donde discurre la conocida Vía Verde de la Senda del Oso. En ella, senderistas y ciclistas conviven para disfrutar de la naturaleza en el corazón del Principado de Asturias.

GASTRONOMÍA. En los Valles del Oso encontramos una variante de uno de los platos más característicos del Principado: el pote asturiano. En esta zona, se elabora el pote de castañas que sirve para entrar en calor en los días más fríos del invierno.

EL DATO. **1.428 metros** de desnivel positivo deberán superar los ciclistas en las dos ascensiones a La Cruz de Linares.



Pola de Allande

PPD SALIDA
HAZ CLIC AQUÍ

PPD META
HAZ CLIC AQUÍ

La Cruz de Linares
Puerto de La Cruz de Linares
Bonificado en 1º Paso

Alto de las Estacas

Puerto de San Lorenzo

Alto de Tenebredo

Proaza

Parada Técnica de la Caravana
Paso Previo

216

Cruce de Carrera con Recorrido Alternativo



ETAPA 17

ÍNDICE



ETAPA 18

ETAPA 19



ACCESO Y SALIDA

18
ETAPA

POLA DE ALLANDE

ACCESO ZONA SALIDA

CÓMO LLEGAR

Incorpórate a **A-63**. Continúa por Salida 30 (indicaciones para **N-634/Cornellana/AS-16/Pravia**). Continúa por **N-634/A-63**. En la rotonda, toma la segunda salida en dirección **AS-216**. En la rotonda, toma la tercera salida en dirección **Tr.º Jesús Evaristo Casariego/AS-216**. En la rotonda, toma la segunda salida en dirección **AS-217**. En la rotonda, toma la primera salida en dirección **AS-350**. Gira a la izquierda hacia **TI-3**. Dirígete hacia el noroeste en **TI-3** hacia **AS-219**. Gira a la izquierda hacia **AS-219**. Gira a la izquierda hacia **AS-219**.

Datos del Plano ©2023 Google, Inst. Geogr. Nacional

SALIDA

LÍNEA DE SALIDA
C/ Donato Fernández, 9-1

PUNTO DE ENCUENTRO
Bo. el Toral, 103A

PARKING EQUIPOS

PARKING PRENSA

PUNTO PASO OBLIGATORIO
79CP+JX7
LAT 43°16'17.5"N
LONG 6°36'45.3"W

CONTROL DE FIRMAS
C/ Párroco Luis González
Ochoa
De 11:37 a 12:37 h.

DISTANCIA
300 m

PARKING INVITADOS

ACCESO INVITADOS

LLAMADA
A las 12:42 h.

PARKING ORGANIZACIÓN

PARKING DIRECCIÓN

SALIDA NEUTRALIZADA
C/ Donato Fernández, AS-14.
Total 3,7 km

SALIDA LANZADA
Por la AS-14 dirección Cangas de Narcea
cruce derecha Tamuño

Datos del Plano ©2023 Google, Inst. Geogr. Nacional

217



ETAPA 17

ÍNDICE



ETAPA 18

ETAPA 19

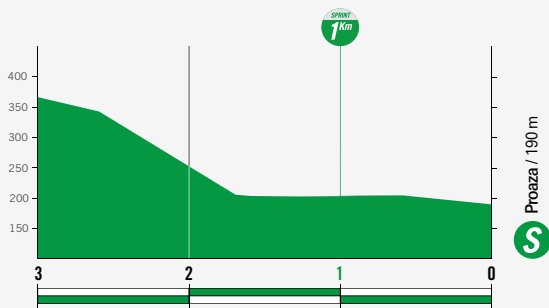


ALTIMETRÍA Y PUERTO

ETAPA 18
JUEVES 14 DE SEPTIEMBRE

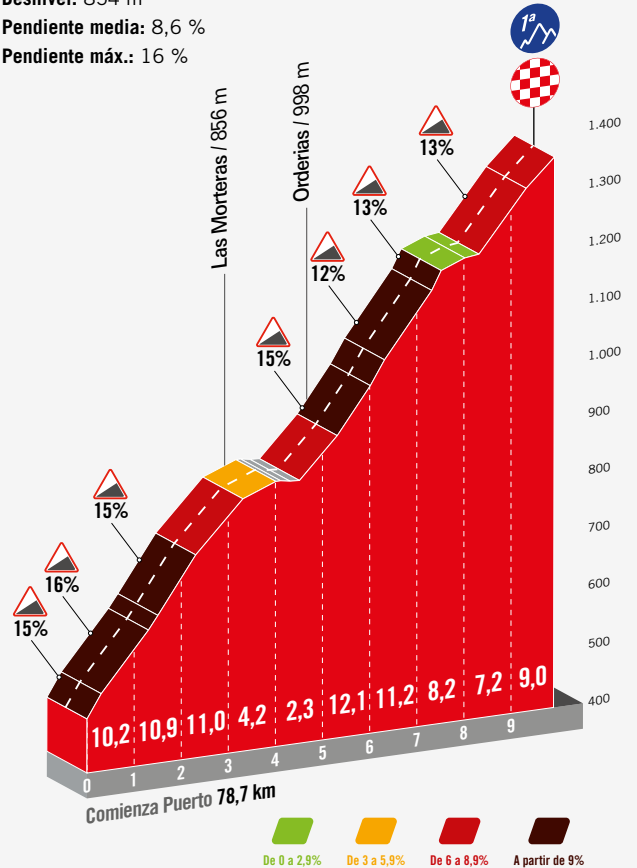


ALTIMETRÍA SPRINT

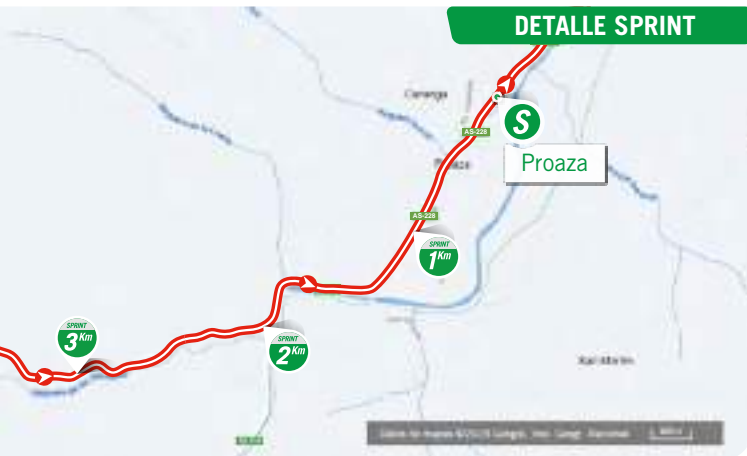


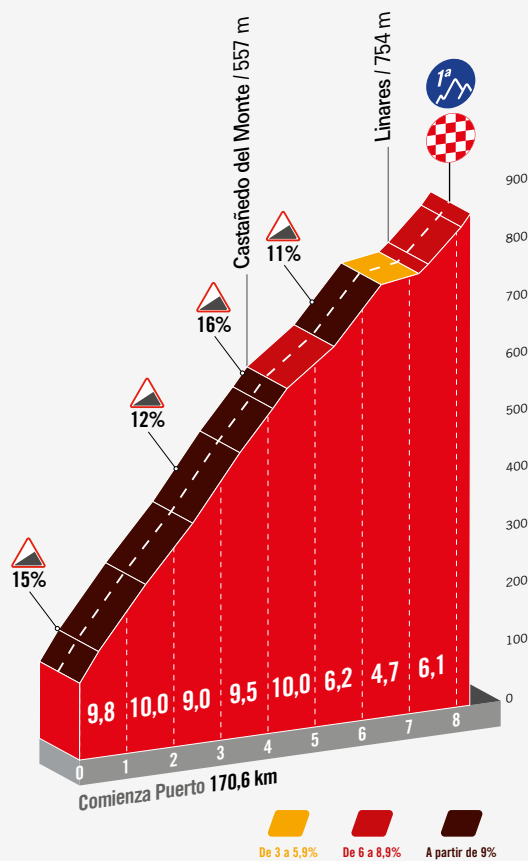
PUERTO DE SAN LORENZO

Ascenso: 9,9 km
Altitud máx.: 1.347 m
Desnivel: 854 m
Pendiente media: 8,6 %
Pendiente máx.: 16 %



DETALLE SPRINT





B PUERTO DE LA CRUZ DE LINARES

Bonificación en 1^{er} Paso

Ascenso: 8,3 km

Altitud máx.: 845 m

Desnivel: 714 m

Pendiente media: 8,6 %

Pendiente máx.: 16 %



219



ETAPA 17

ÍNDICE



ETAPA 18

ETAPA 19



KILÓMETROS		TR	ITINERARIO	CARAVANA	HORARIO PREVISTO		
A RECORRER	RECORRIDOS				37 km/h	39 km/h	41 km/h
PRINCIPADO DE ASTURIAS							
			Pola de Allande. <i>Salida neutralizada</i> C/ Donato Fernández, AS-14	11:02	12:47	12:47	12:47
178,9	0,0	AS-14	Salida lanzada por la AS-14 dirección Cangas del Narcea cruce dcha. Tamuño	11:10	12:55	12:55	12:55
171,8	7,1		El Puelu	11:20	13:05	13:05	13:05
169,3	9,6	AS-15	Giro izda. dirección Oviedo	11:24	13:10	13:09	13:09
165,2	13,7		Villar de Tebongo	11:31	13:17	13:16	13:15
162,8	16,1		Portiella	11:34	13:21	13:19	13:18
157,9	21,0		Argancinas	11:42	13:29	13:27	13:25
156,2	22,7		<i>Tramo de tres túneles</i>	11:44	13:31	13:29	13:28
149,9	29,0		Soto de la Barca	11:54	13:42	13:39	13:37
147,6	31,3	AS-310	Giro dcha. dirección Tuña	11:58	13:45	13:43	13:40
145,6	33,3		Tuña	12:01	13:49	13:46	13:43
140,9	38,0		Tueres	12:08	13:56	13:53	13:50
139,7	39,2		Combarcio	12:10	13:58	13:55	13:52
138,2	40,7		<i>Túnel</i>	12:12	14:01	13:57	13:54
135,2	43,7		<i>Comienza Puerto</i>	12:17	14:05	14:02	13:58
130,1	48,8		ALTO DE LAS ESTACAS	12:25	14:14	14:10	14:06
122,6	56,3	AS-227	Giro dcha. dirección Belmonte / Balmonte	12:36	14:26	14:21	14:17
120,9	58,0		Belmonte / Balmonte	12:39	14:29	14:24	14:19
111,3	67,6		Agüera	13:09	14:44	14:39	14:33
107,7	71,2		Almurfe	13:14	14:50	14:44	14:39
105,0	73,9		Aguasmestas	13:18	14:54	14:48	14:43
102,7	76,2		<i>Túnel 200 m.</i>	13:22	14:58	14:52	14:46
100,2	78,7	AS-265	La Riera. Giro izda. dirección Puerto de San Lorenzo por la AS-265. <i>Comienza Puerto</i>	13:26	15:02	14:56	14:50
96,2	82,7		Las Morteras	13:32	15:09	15:02	14:56
94,2	84,7		Orderias	13:35	15:12	15:05	14:58
90,3	88,6		PUERTO DE SAN LORENZO	13:41	15:18	15:11	15:04
83,3	95,6		Villanueva	13:52	15:30	15:22	15:14
79,5	99,4	AS-228	San Martín	13:57	15:36	15:27	15:20
78,2	100,7		Entrago	13:59	15:38	15:29	15:22
76,5	102,4		<i>Tramo de dos túneles</i>	14:02	15:41	15:32	15:24
69,4	109,5		Giro izda. dirección Oviedo	14:13	15:52	15:43	15:35
69,2	109,7		Caranga Baxu	14:13	15:52	15:43	15:35
67,6	111,3		<i>Túnel</i>	14:16	15:55	15:46	15:37
64,7	114,2		Proaza	14:20	16:00	15:50	15:42
61,1	117,8	AS-360	Las Xanas. giro dcha. dirección Tenebredro por AS-360. <i>Comienza Puerto</i>	14:26	16:06	15:56	15:47
58,6	120,3		Tenebredro	14:30	16:10	16:00	15:51
57,7	121,2		ALTO DE TENEBREDO	14:31	16:11	16:01	15:52

DISTANCIA SALIDA NEUTRALIZADA
SALIDA LANZADA

3,7 km

PUERTOS DE MONTAÑA

- ALTO DE LAS ESTACAS**
Km 48,8. Desnivel 384 m.
Ascenso 5,1 km. Porcentaje 7,5%
- PUERTO DE SAN LORENZO**
Km 88,6. Desnivel 854 m.
Ascenso 9,9 km. Porcentaje 8,6%
- ALTO DE TENEBREDO**
Km 121,2. Desnivel 322 m.
Ascenso 3,4 km. Porcentaje 9,5%
- PUERTO DE LA CRUZ DE LINARES**
Km 153,9. Desnivel 714 m.
Ascenso 8,3 km. Porcentaje 8,6%
- PUERTO DE LA CRUZ DE LINARES**
Km 178,9. Desnivel 714 m.
Ascenso 8,3 km. Porcentaje 8,6%

SPRINT INTERMEDIO

PROAZA Km 162,6

PARADA TÉCNICA CARAVANA

- BELMONTE / BALMONTE**
Km 58. Salida 12:54 h.
- LAS CALDAS**
Km 129,4. Salida 14:59 h.
- TRUBIA**
Km 139,8. Salida 15:30 h.

RECORRIDO ALTERNATIVO

Dirígete hacia el noroeste hacia C. de los Condes de Peñalba/ AS-219.
Continúa por AS-219.
Sigue por TI-3 hasta AS-350.
Conduce por AS-216, A-63, N-634, A-63 y AS-228.


DISTANCIA TOTAL
95,1 km

[CLICK AQUÍ](#)

RECORRIDO ALT.

Continúa en pág. 222

LÍDERES EN
OFRECERTE EL
MEJOR SERVICIO



La red de **talleres First Stop** te acompaña ofreciéndote **calidad y cercanía**. Estés donde estés.

    firststop.es



ETAPA 17

ÍNDICE



ETAPA 18

ETAPA 19



KILÓMETROS					HORARIO PREVISTO			
A RECORRER	RECORRIDOS	TR	ITINERARIO	CARAVANA	37 km/h	39 km/h	41 km/h	
▲ Viene de pág. 220								
54,7	124,2		Labarejos		14:36	16:16	16:06	15:56
52,4	126,5	AS-322	Giro izda. dirección Oviedo		14:39	16:20	16:09	16:00
49,5	129,4		Las Caldas		14:44	16:24	16:14	16:04
46,1	132,8	N-634	Giro izda. dirección Grado		15:04	16:30	16:19	16:09
39,6	139,3	AS-228	Giro izda. dirección Trubia		15:14	16:40	16:29	16:18
39,1	139,8		Trubia		15:15	16:41	16:30	16:19
33,7	145,2	SN	Giro dcha. dirección Linares		15:38	16:50	16:38	16:27
33,3	145,6		Comienza Puerto. SN		15:39	16:51	16:39	16:28
29,2	149,7		Castañedo del Monte (paso estrecho)		15:45	16:57	16:45	16:34
26,1	152,8		Linares (paso estrecho)		15:50	17:02	16:50	16:38
25,0	153,9		PUERTO DE LA CRUZ DE LINARES B		15:51	17:04	16:51	16:40
21,9	157,0		Sograndio		15:56	17:09	16:56	16:44
18,0	160,9	AS-228	Cruce recto dirección Proaza		16:02	17:15	17:02	16:50
16,3	162,6		S PROAZA		16:05	17:18	17:05	16:52
11,6	167,3		Tuñón		16:12	17:26	17:12	16:59
8,7	170,2	SN	Giros izda. dirección Linares SN		16:16	17:31	17:16	17:04
8,3	170,6		Comienza Puerto. SN		16:17	17:31	17:17	17:04
4,2	174,7		Castañedo del Monte (paso estrecho)		16:23	17:38	17:23	17:10
1,1	177,8		Linares (paso estrecho)		16:28	17:43	17:28	17:15
0,0	178,9		PUERTO DE LA CRUZ DE LINARES. LA CRUZ DE LINARES. META		16:30	17:45	17:30	17:16

DISTANCIA SALIDA NEUTRALIZADA
SALIDA LANZADA

3,7 km

PUERTOS DE MONTAÑA



ALTO DE LAS ESTACAS

Km 48,8. Desnivel 384 m.
Ascenso 5,1 km. Porcentaje 7,5%



PUERTO DE SAN LORENZO

Km 88,6. Desnivel 854 m.
Ascenso 9,9 km. Porcentaje 8,6%



ALTO DE TENEBREDO

Km 121,2. Desnivel 322 m.
Ascenso 3,4 km. Porcentaje 9,5%



PUERTO DE LA CRUZ DE LINARES

Km 153,9. Desnivel 714 m.
Ascenso 8,3 km. Porcentaje 8,6%



PUERTO DE LA CRUZ DE LINARES

Km 178,9. Desnivel 714 m.
Ascenso 8,3 km. Porcentaje 8,6%

S SPRINT INTERMEDIO

PROAZA Km 162,6

PARADA TÉCNICA CARAVANA

BELMONTE

Km 58. Salida 12:54 h.

LAS CALDAS

Km 129,4. Salida 14:59 h.

TRUBIA

Km 139,8. Salida 15:30 h.

RECORRIDO ALTERNATIVO

Dirígete hacia el noroeste hacia
C/ de los Condes de Peñalba/
AS-219.

Continúa por AS-219.

Sigue por TI-3 hasta AS-350.

Conduce por AS-216, A-63, N-634,
A-63 y AS-228.

DISTANCIA TOTAL

95,1 km

[CLICK AQUÍ](#)

RECORRIDO ALT.

ACCESO Y META

18 ETAPA

LA CRUZ DE LINARES

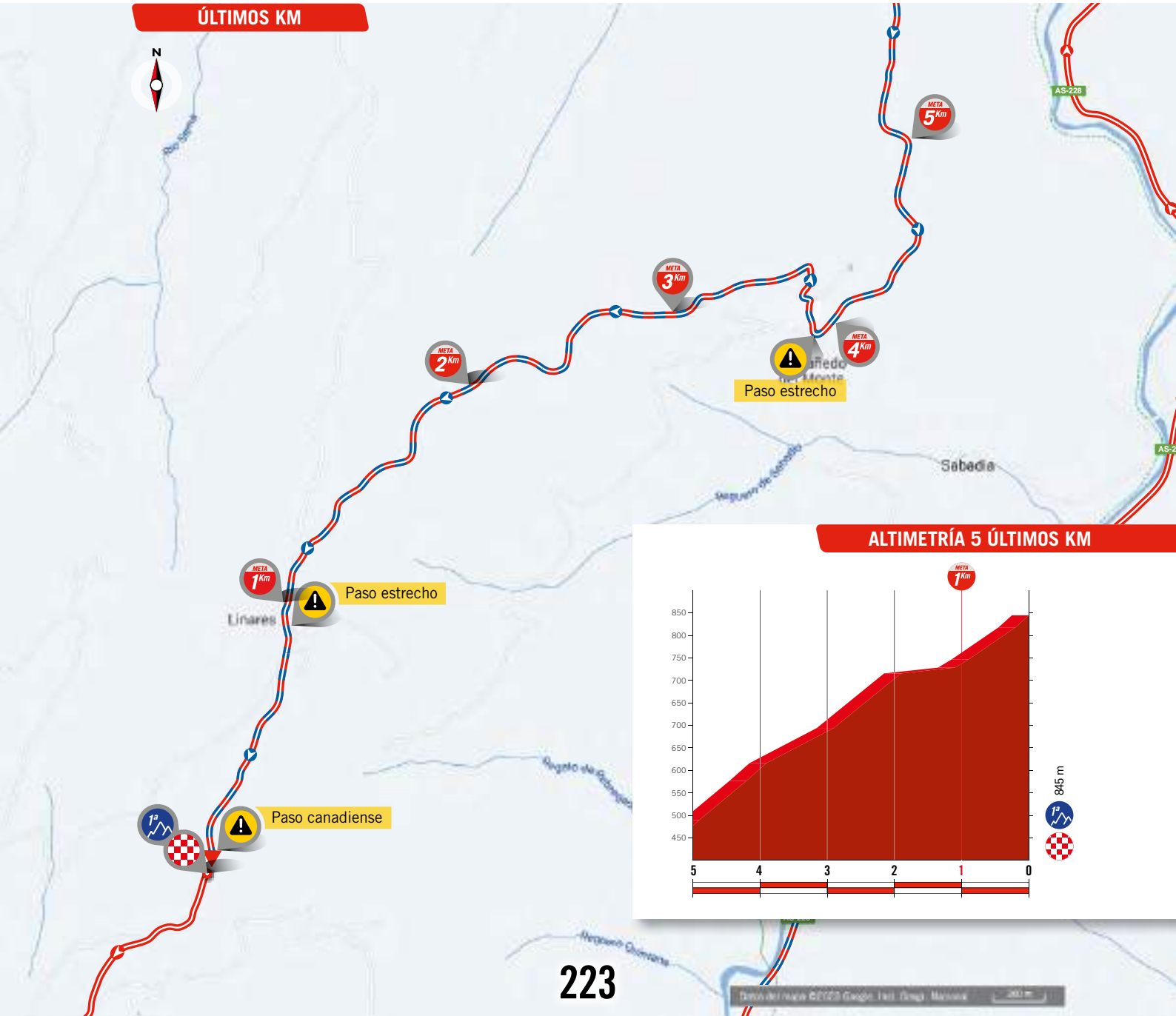
ACCESO ZONA META

CÓMO LLEGAR

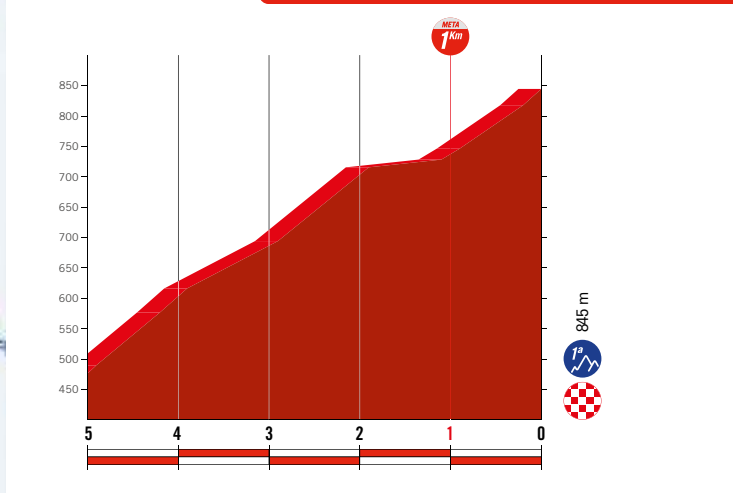
- 1 Sigue por AS-14 y AS-15 hasta A-63.
- 2 Incorporate a A-63, mantente a la izquierda para permanecer en A-63.
- 3 Toma la salida 9 hacia N-634/Trubia.
- 4 En la rotonda, toma la segunda salida en dirección El Patronato/N-634.
- 5 Gira a la izquierda hacia AS-228 (indicaciones para Santo Adriano/Proaza/Quirós/Teverga/Pto. Ventana/Trubia Centro Ciudad).



ÚLTIMOS KM

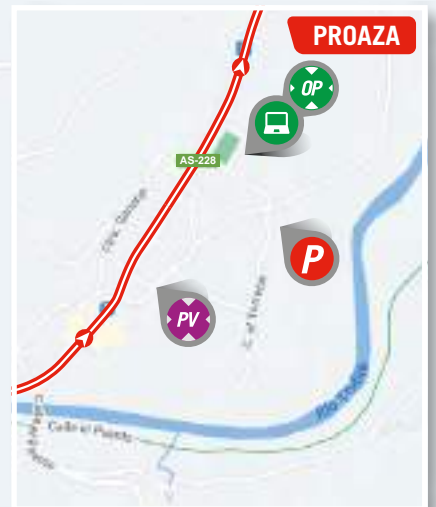
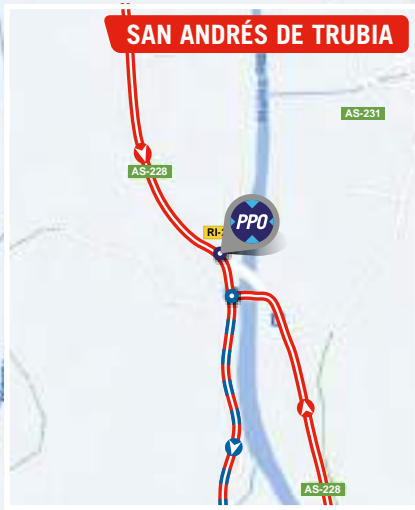


ALTIMETRÍA 5 ÚLTIMOS KM



223





LÍNEA DE META
Mirador de la Cruz de Linares -
Unnamed Road, 33114

PUNTO PASO OBLIGATORIO
Plaza Calcabo, 41
Lat 43°18'50.2"N
Long 5°59'23.3"W

DESVÍO DE COCHES
C/ Bolera, 7

LLEGADA ÚLTIMO KM
Subida al 9% con ligeras curvas izda.
y dcha., recta final de 100 m

O. PERMANENTE
Parking Centro de Día de Proaza -
Ctra. General, s/n

SALA PRENSA
Centro de Día de Proaza -
Ctra. General, s/n

DISTANCIA A META
25 km

PARKING EQUIPOS
C/ el Torreón, 14

DISTANCIA A META
18 km

PARKING ORGANIZACIÓN

PARKING PRENSA

PARKING INVITADOS

PARQUE VUELTA
Plaza el Mercado
De 16:00 a 20:00 h

SEDES
PÁG. 227

RECORRIDO DE ETAPA
PÁG. 228

MAPA SALIDA
PÁG. 229

ALTIMETRÍA
PÁG. 230

HORARIO
PÁG. 231

ÚLTIMOS KM
PÁG. 232

MAPA META
PÁG. 233

GRUPO

Mérica

FOODS



Tesoro natural

La tradición de lo sano



+ HIDRATACIÓN
+ ENERGÍA

LA VUELTA 23



ETAPA 18

ÍNDICE



ETAPA 19

ETAPA 20



EN LA VUELTA

La Vuelta ha tenido una salida en La Bañeza. Fue en una larga jornada de 247 km que puso rumbo al sur para terminar en Béjar, donde se impuso el belga Eddy Planckaert por delante de los españoles Joaquín Hernández y Manuel Jorge Domínguez.

CICLISMO. La Vuelta Ciclista a León se disputó entre 2001 y 2013. Llegó a tener hasta seis etapas, disputándose a principios de agosto y La Bañeza acogió hasta cuatro salidas de la carrera: en 2004, 2005, 2009 y 2010.

CULTURA. Al sur de la provincia de León, La Bañeza se encuentra en plena Vía de la Plata, la antigua calzada romana que unía el oeste peninsular, desde Mérida a Astorga. Una localidad que vivió su período de esplendor durante la Edad Media, como eje comercial de su territorio.

DEPORTE. En 2022, La Bañeza acogió los Campeonatos de España de Motocross, disputados los días 29 y 30 de octubre. Al sur de la localidad, dirección Valladolid, se encuentra el circuito de La Salgada, que acogió las pruebas de las distintas modalidades de la competición.

GASTRONOMÍA. Si hay un plato tradicional de La Bañeza son sus ancas de rana. Esta receta se elabora cocinando las ancas en una cazuela con cebolla, tomate, pimentón, pimienta y guindilla, entre otros ingredientes, a los que, de forma opcional, se añade huevo.

EL DATO. 4 etapas llanas tendrá La Vuelta 23. La Bañeza será el punto de partida de la tercera de ellas.

▶ LA BAÑEZA

- 10.068 habitantes
- Provincia de León
- www.aytobaneza.es | www.jcyl.es



©Lux Blue / Shutterstock

Ayuntamiento e iglesia de Santa María

🍷 ÍSCAR

- 6.298 habitantes
- Provincia de Valladolid
- www.villadeiscar.es | www.jcyl.es



©KarSol / Shutterstock

Castillo de Íscar

EN LA VUELTA

Íscar será llegada inédita de La Vuelta 23. Tras la contrarreloj individual en la capital vallisoletana, Íscar será el punto final de la segunda incursión de la carrera en la provincia de Valladolid, en la víspera de la última jornada montañosa de la carrera.

CICLISMO. Juan Carlos Domínguez, natural de Íscar, fue profesional entre finales de los 90 y principios de los 2000, amasó un buen palmarés en vueltas por etapas, ganando la Vuelta a Aragón, la Vuelta a Burgos, la Vuelta a Asturias o la Ruta del Sol, entre otras. Además, ganó el prólogo del Giro de Italia en 2002.

CULTURA. En 2002, la bailarina y coreógrafa Guillermina Teodosia Martínez Cabrejas, conocida como Mariemma, tomó la iniciativa para crear en su pueblo natal, Íscar, el primer museo del mundo dedicado a la danza española. La instalación cuenta con una colección de vestidos que pertenecieron a Mariemma, además de un amplio archivo documental, gráfico y audiovisual.

DEPORTE. El club deportivo Atletas Tierras de Pinares organiza los diez kilómetros de Íscar en el mes de octubre. También se celebra por las calles de la localidad vallisoletana la prueba de cinco kilómetros, más asequible para los atletas menos expertos.

GASTRONOMÍA. En tierra de lechazo y otros platos de cordero, el toque dulce lo ponen las rosquillas ciegas. Con una masa hecha a base de huevos, harina, aceite aguardiente y azúcar, este dulce forma parte de la repostería típica de Íscar.

EL DATO. 939 es el año en el que se encuentran las primeras referencias a Íscar.

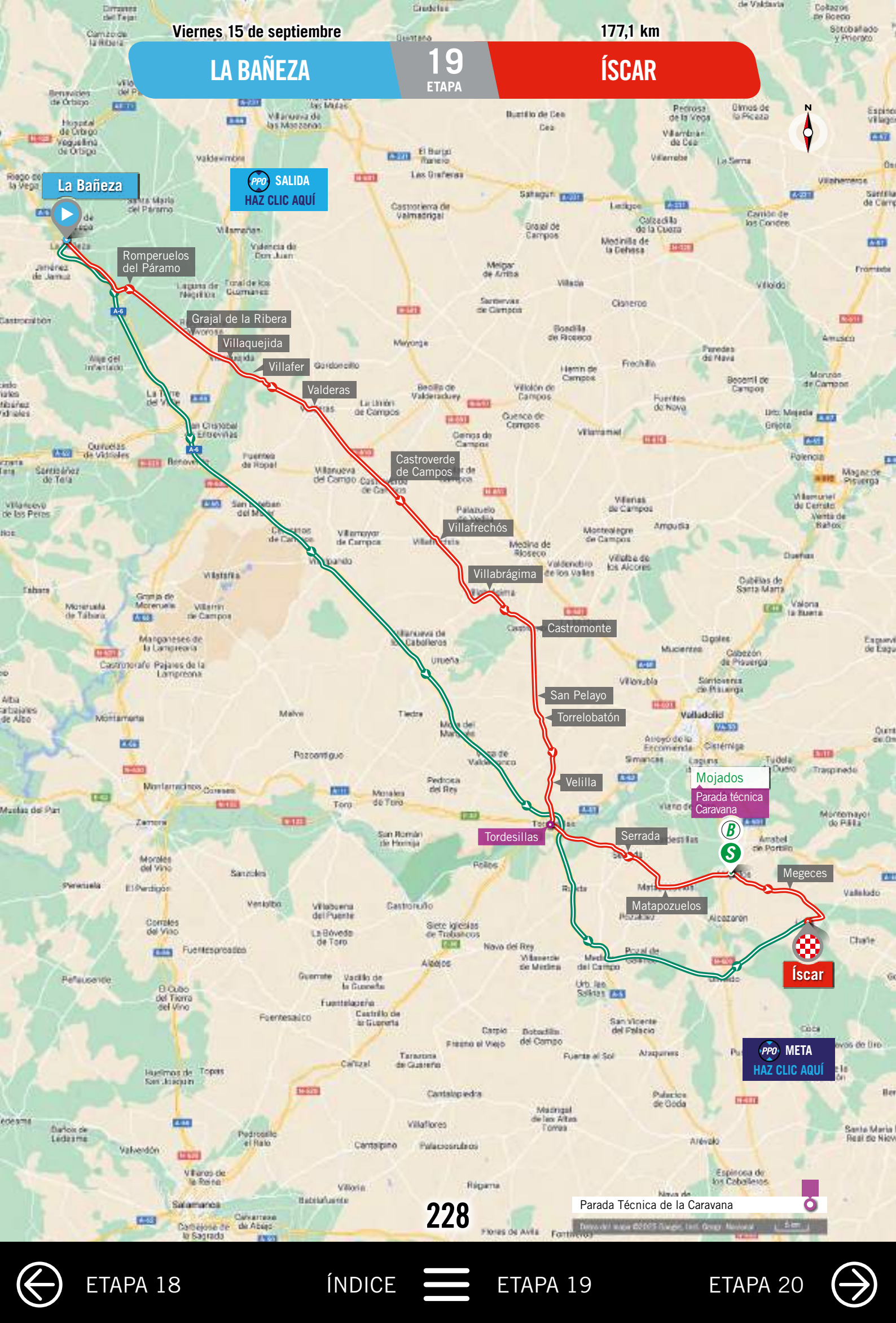
Viernes 15 de septiembre

177,1 km

LA BAÑEZA

19
ETAPA

ÍSCAR



La Bañeza

PPD SALIDA
HAZ CLIC AQUÍ

Romperuelos del Páramo

Grajal de la Ribera

Villaquejida

Villafer

Valderas

Castroverde de Campos

Villafrechós

Villabrágima

Castromonte

San Pelayo

Torrelobatón

Velilla

Tordesillas

Serrada

Matapozuelos

Íscar

Mojados
Parada técnica
Caravana

PPD META
HAZ CLIC AQUÍ

228

Parada Técnica de la Caravana



ETAPA 18

ÍNDICE



ETAPA 19

ETAPA 20



ACCESO Y SALIDA

19
ETAPA

LA BAÑEZA

ACCESO ZONA SALIDA

CÓMO LLEGAR

Conduce por **AP-71**. Toma la salida 24. En la rotonda, toma la primera salida en dirección **LE-420**.

- 1 En la rotonda, toma la primera salida en dirección Ctra. Veguellina/**LE-420**.
- 2 En la rotonda, toma la primera salida en dirección **N-VI**.
- 3 Gira ligeramente a la derecha hacia C/ Dr. Fleming, mantente a la izquierda para continuar por C/ Dr. Fleming.

San Mamés de la Vega

BENAVENTE

SALIDA

LÍNEA DE SALIDA
C/ Julio Hernández Ortega

PUNTO DE ENCUENTRO
C/ Julio Hernández Ortega, 1

PARKING EQUIPOS

PARKING PRENSA

PUNTO PASO OBLIGATORIO
C/ Antonio Bordas, 98
LAT 42°18'18.7"N
LONG 5°54'28.5"W

CONTROL DE FIRMAS
C/ Julio Hernández Ortega, 2A
De 12:05 a 13:05 h.

DISTANCIA 250 m

PARKING INVITADOS

ACCESO INVITADOS

LLAMADA
A las 13:10 h.

PARKING ORGANIZACIÓN

PARKING DIRECCIÓN

SALIDA NEUTRALIZADA
C/ Julio Hernández Ortega, **N-6**, Paseo General Benavides, C/ Astorga, C/ Juan de Mansilla, Plaza Reyes Católicos, C/ de Don Pedro el Oculista, **N-6**.
Total 7,5 km

SALIDA LANZADA
Por la **N-6** dirección La Torre del Valle 100 metros antes del hito km 296

229



ETAPA 18

ÍNDICE



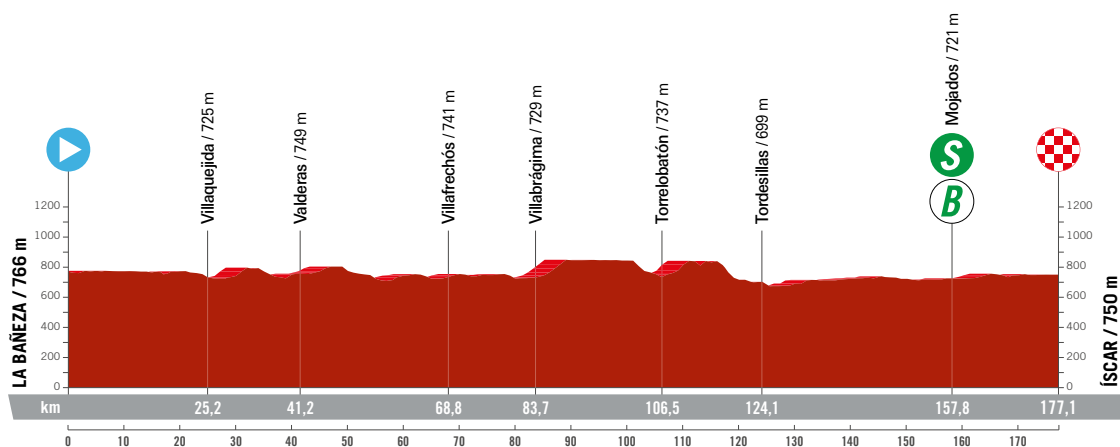
ETAPA 19

ETAPA 20



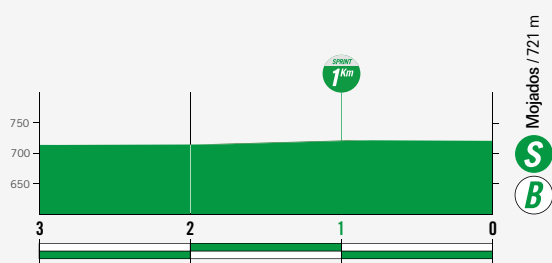
ALTIMETRÍA

ETAPA 19
VIERNES 15 DE SEPTIEMBRE

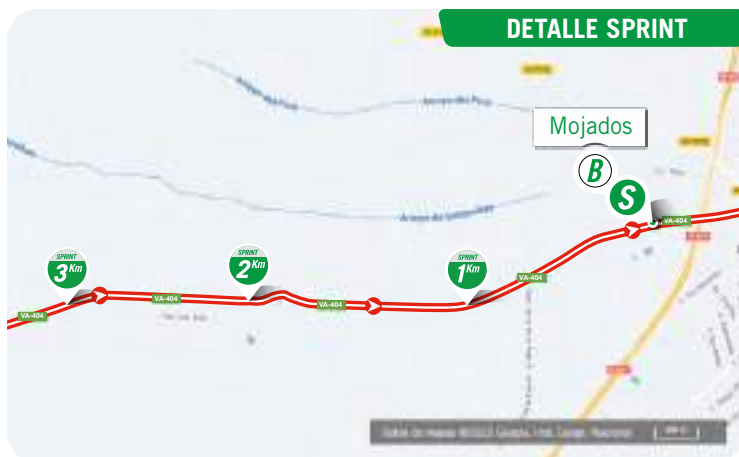


ALTITUD MÁX.: 845 m | Ascenso: 998 m

ALTIMETRÍA SPRINT



DETALLE SPRINT



230



ETAPA 18

ÍNDICE



ETAPA 19

ETAPA 20



KILÓMETROS		ITINERARIO				HORARIO PREVISTO			
A RECORRER	RECORRIDOS	TR		CARAVANA	42 km/h	44 km/h	46 km/h		
PROVINCIA DE LEÓN									
			La Bañeza. Salida neutralizada C/ Julio Hernández Ortega, N-6, Paseo General Benavides, C/ Astorga, C/ Juan de Mansilla, Plaza Reyes Católicos, C/ de Don Pedro el Oculista, N-6	11:45	13:15	13:15	13:15		
177,1	0,0	N-6	Salida lanzada por la N-6 dirección La Torre del Valle 100 m. antes del hito km 296	11:59	13:29	13:29	13:29		
173,0	4,1	LE-412	Giro izda. dirección Roperuelos del Páramo	12:04	13:34	13:34	13:34		
170,5	6,6		Roperuelos del Páramo	12:08	13:38	13:38	13:37		
162,1	15,0		Cazanuecos (ext.)	12:19	13:50	13:49	13:48		
159,4	17,7		Grajal de la Ribera	12:23	13:54	13:53	13:52		
151,9	25,2	LE-524	Villaquejida. Incorporación LE-524	12:33	14:05	14:03	14:01		
148,6	28,5		Villafer	12:37	14:09	14:07	14:06		
138,2	38,9		<i>Puente estrecho</i>	12:52	14:24	14:22	14:19		
136,2	40,9	LE-524	Valderas. Rotonda dcha. dirección Villanueva del Campo	12:55	14:27	14:25	14:22		
130,1	47,0	ZA-524	PROVINCIA DE ZAMORA	13:03	14:36	14:33	14:30		
120,2	56,9		Castroverde de Campos	13:16	14:50	14:46	14:43		
118,4	58,7	VA-524	PROVINCIA DE VALLADOLID	13:19	14:52	14:49	14:45		
116,8	60,3		Barcial de la Loma	13:21	14:55	14:51	14:47		
108,3	68,8		Villafrechós	13:32	15:07	15:02	14:58		
103,1	74,0		Morales de Campos	13:39	15:14	15:09	15:05		
97,8	79,3		Tordehumos	13:47	15:22	15:17	15:12		
96,4	80,7	VA-505	Giro izda. dirección Villabrágima	13:49	15:24	15:19	15:14		
93,4	83,7	VA-511	Villabrágima. Giro dcha. dirección Valladolid	13:53	15:28	15:23	15:18		
85,3	91,8	VA-515	Giro dcha. dirección Tordesillas	14:04	15:40	15:34	15:28		
84,9	92,2		Castromonte. Giro izda. dirección Tordesillas	14:04	15:40	15:34	15:29		
74,1	103,0		San Pelayo	14:19	15:56	15:49	15:43		
70,6	106,5		Torrelobatón	14:24	16:01	15:54	15:47		
59,7	117,4		Velilla	14:39	16:16	16:09	16:02		
53,0	124,1	SN	Tordesillas. Giro dcha. dirección Madrid, rotonda izda. dirección Salamanca	14:48	16:26	16:18	16:10		
51,9	125,2	VA-405	Giro izda. dirección Olmedo	15:04	16:27	16:19	16:12		
38,9	138,2		Serrada	15:22	16:46	16:37	16:29		
30,9	146,2	SN	Giro izda. dirección Matapozuelos	15:33	16:57	16:48	16:39		
30,3	146,8	VA-404	Matapozuelos. C/ de Valentín Arévalo Ayllón, giro izda. dirección Mojados	15:34	16:58	16:49	16:40		
19,3	157,8	VP-1102	MOJADOS. Bonificado. C/ Las Eras, C/ Cárcaba por VP-1102	15:49	17:14	17:04	16:54		
10,1	167,0		Megeces	16:16	17:27	17:16	17:06		
8,3	168,8	VP-1202	Giro dcha. dirección Íscar por la VP-1202	16:19	17:30	17:19	17:09		
5,1	172,0	VP1001	<i>Paso recto estrecho</i>	16:23	17:34	17:23	17:13		
2,3	174,8	SN	Giro dcha. dirección Íscar	16:27	17:38	17:27	17:17		
0,0	177,1		ÍSCAR. META	16:30	17:42	17:30	17:20		

DISTANCIA SALIDA NEUTRALIZADA
SALIDA LANZADA

7,5 km

SPRINT INTERMEDIO

MOJADOS Km 157,8

PARADA TÉCNICA CARAVANA

TORDESILLAS

Km 124,1. Salida 15:03 h.

MOJADOS

Km 157,8. Salida 16:04 h.

RECORRIDO ALTERNATIVO

Dirígete hacia el suroeste en Pl. Fray Diego Alonso/LE-125 hacia C/ Imperial.

En la rotonda, toma la cuarta salida A-6 en dirección Madrid.

Incorpórate a A-6.

Mantente a la izquierda para permanecer en A-6.

Toma la salida 157 hacia CL-602, en dirección Olmedo.

Gira a la izquierda hacia CL-602.

Dirígete hacia el nordeste en Ctra. Cuéllar/CL-602 hacia Cam. Álamo.

En la rotonda, toma la primera salida y continúa por CL-602.

Gira ligeramente a la derecha hacia Acceso Íscar Sur.

Mantente a la izquierda para seguir hacia acceso Íscar Sur.

Gira ligeramente a la derecha hacia acceso Íscar Sur.

En la rotonda, toma la segunda salida en dirección C/ Eras.

DISTANCIA TOTAL
185 km

[CLICK AQUÍ](#)

RECORRIDO ALT.

ACCESO Y META

19
ETAPA

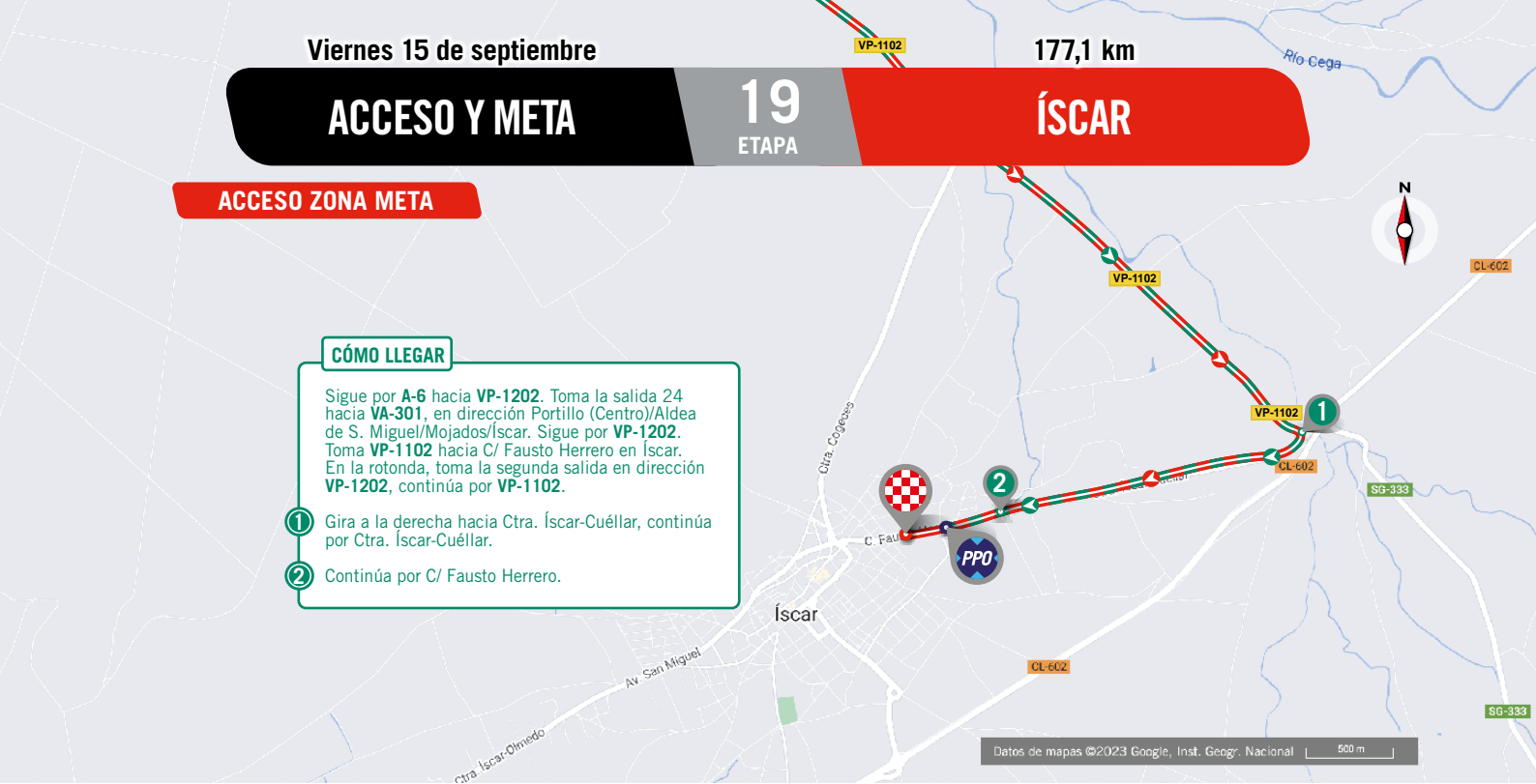
ÍSCAR

ACCESO ZONA META

CÓMO LLEGAR

Sigue por **A-6** hacia **VP-1202**. Toma la salida 24 hacia **VA-301**, en dirección Portillo (Centro)/Aldea de S. Miguel/Mojados/Íscar. Sigue por **VP-1202**. Toma **VP-1102** hacia C/ Fausto Herrero en Íscar. En la rotonda, toma la segunda salida en dirección **VP-1202**, continúa por **VP-1102**.

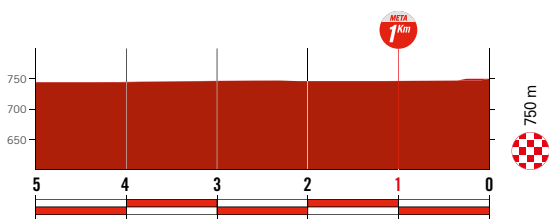
- ① Gira a la derecha hacia Ctra. Íscar-Cuéllar, continúa por Ctra. Íscar-Cuéllar.
- ② Continúa por C/ Fausto Herrero.



ÚLTIMOS KM



ALTIMETRÍA 5 ÚLTIMOS KM



232



ETAPA 18

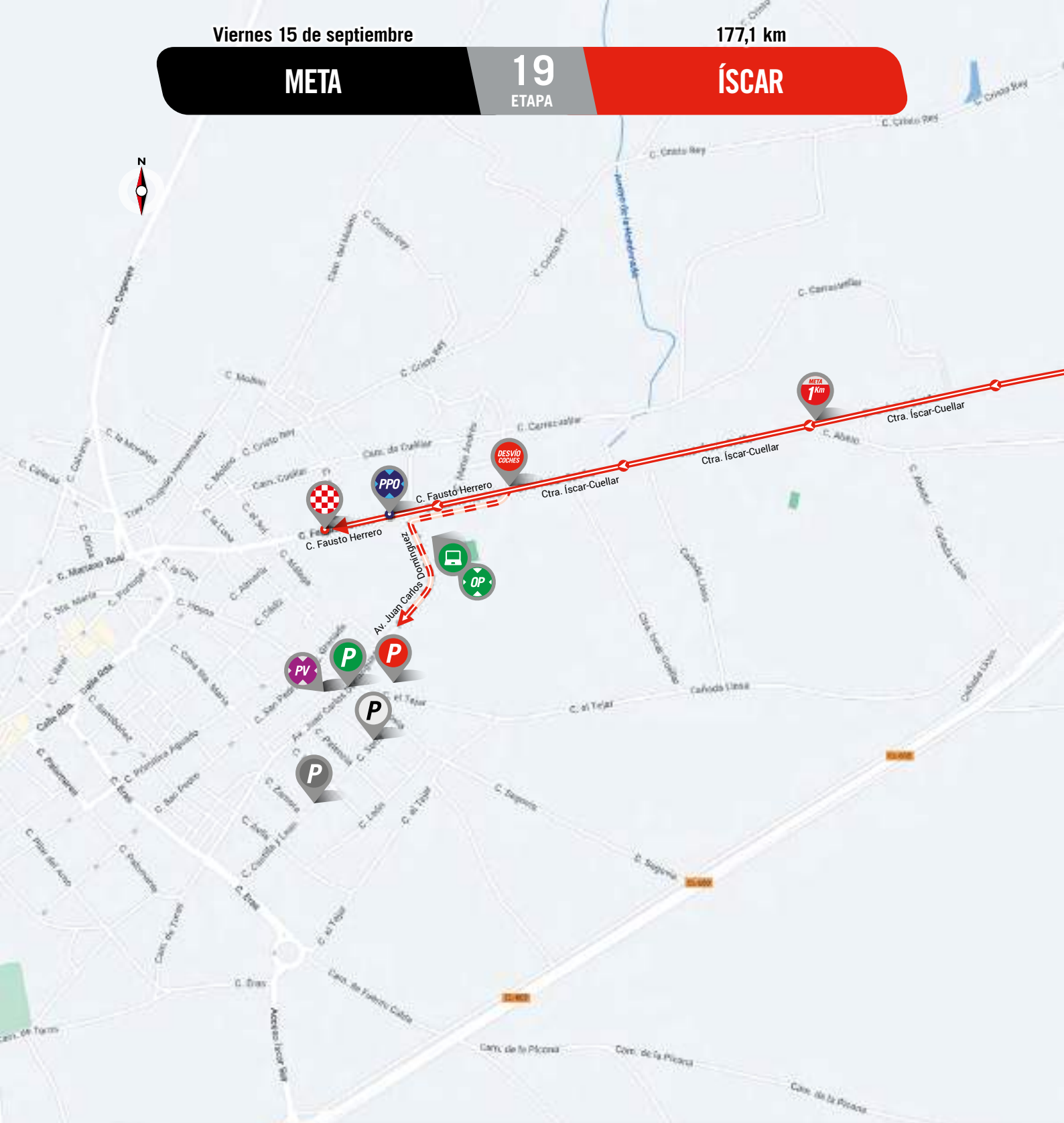
ÍNDICE



ETAPA 19

ETAPA 20





LÍNEA DE META
C/ Fausto Herrero, 1

PUNTO PASO OBLIGATORIO
C/ Fausto Herrero, 29-25
Lat 41°21'55.4"N
Long 4°31'25.1"W

DESVÍO DE COCHES
Ctra. Íscar-Cuellar, 39

D. PERMANENTE
Parking Frontón Municipal -
Av. Puente Blanca, 3

SALA PRENSA
Frontón Municipal - Av. Puente
Blanca, 3

DISTANCIA A META
190 m

PARKING EQUIPOS
C/ Hoyos, 73

DISTANCIA A META
500 m

LLEGADA ÚLTIMO KM
Recto

PARKING ORGANIZACIÓN

PARKING PRENSA

PARKING INVITADOS

PARQUE VUELTA
Plaza de los Estudiantes
De 16:00 a 20:00 h

MANZANARES EL REAL GUADARRAMA

20
ETAPA

SEDES
PÁG. 235

RECORRIDO DE ETAPA
PÁG. 238

MAPA SALIDA
PÁG. 239

ALTIMETRÍA
PÁG. 240

HORARIO
PÁG. 241

ÚLTIMOS KM
PÁG. 243

MAPA META
PÁG. 244





©NaughtyNut/Shutterstock

Castillo de Mendoza en Manzanares el Real

La Comunidad de Madrid es uno de los ejes económicos nacionales. Tanto la capital como las diferentes urbes son sede de numerosas empresas que colocan a la comunidad como uno de los centros económicos tanto de España como de Europa.

La riqueza cultural y artísticas madrileña se extiende desde la misma Puerta del Sol hasta los diferentes enclaves de gran relevancia histórica. La Villa de Aranjuez, el Monasterio de El Escorial o el casco antiguo de Buitrago de Lozoya son ejemplos de la herencia que el paso de la historia ha dejado en Madrid.

Los espacios naturales también tienen su sitio en el centro de la meseta. El Parque Nacional Sierra de Guadarrama o el Parque Regional Cuenca Alta del Manzanares son algunos de los lugares donde disfrutar plenamente de la naturaleza en cualquier época del año.

EN LA VUELTA

La Comunidad de Madrid ha sido sede de 103 salidas y 120 llegadas de La Vuelta. En 2023, volverá a tener protagonismo en las dos últimas jornadas de la carrera para decidir quién será el ganador final.

CICLISMO. Madrid ha sido cuna de varios ciclistas de renombre como Paco Mancebo, Dani Moreno, Pablo Lastras o Alberto Contador. Con dos victorias en el Giro de Italia, dos en el Tour de Francia y tres en La Vuelta, el pinteño es el mejor ciclista madrileño de la historia.

CULTURA. La fiesta regional madrileña, celebrada el 2 de mayo, conmemora los actos que tuvieron lugar ese día de 1808. El hito del levantamiento del 2 de mayo dio comienzo a la Guerra de la Independencia española contra la Francia napoleónica.

DEPORTE. Además de ser sede de numerosos eventos deportivos, la comunidad madrileña ha visto nacer a algunos de los mejores deportistas españoles. Manolo Santana, Emilio Butragueño, Carlos Sainz o Iker Casillas son algunos de los madrileños más laureados.

GASTRONOMÍA. Más allá de los archiconocidos bocatas de calamares o cocido madrileño, la Comunidad de Madrid cuenta con una cultura gastronómica que la hacen merecedora de hasta 29 estrellas Michelin repartidas en 23 restaurantes.

EL DATO. 103 salidas y 120 metas de La Vuelta han sido en la Comunidad de Madrid.

www.comunidad.madrid

Si la
VIDA fuera
una ciudad...
sería **MADRID**

Jardines del Moro del Palacio Real de Madrid

"Si la vida fuese una ciudad... sería Madrid." Madrid Destino Cultura Turismo y Negocio, S.A. 2021. Todos los derechos reservados.

esmadrid.com

 **MADRID**



ETAPA 19

ÍNDICE



ETAPA 20

ETAPA 21



EN LA VUELTA

Manzanares El Real será salida inédita de La Vuelta 23. La penúltima jornada de la carrera será la más larga de esta edición y pondrá a prueba a los mejores con un terreno rompepiernas con hasta diez pasos de montaña puntuables.

CICLISMO. A los pies de la Sierra de Guadarrama, Manzanares El Real es punto de paso habitual para los cicloturistas madrileños que buscan puertos como Navacerrada o la Morcuera para poner a prueba sus habilidades como escaladores.

CULTURA. Al adentrarse en la localidad, sobre un skyline adornado por los paisajes rocosos de La Pedriza, destaca la joya más característica de este municipio: el Castillo Nuevo de los Mendoza. Se creó como fortaleza y posteriormente sirvió como palacio residencial de los Mendoza, puede visitarse hoy íntegramente, siendo una de las fortalezas medievales mejor conservadas de España.

DEPORTE. Al norte de Manzanares El Real, la imponente formación rocosa de La Pedriza pone a prueba a los escaladores madrileños. Además, la zona es muy frecuentada por amantes del senderismo que disfrutan de las impresionantes vistas del entorno.

GASTRONOMÍA. Con la festividad de todos, tradicionalmente se ha cocinado en Manzanares El Real uno de sus postres típicos: los Puches. Similar a las gachas, este postre se elabora con leche, harina, azúcar, anises y limón, acompañado por dados de pan frito.

EL DATO. 2.029 metros sobre el nivel del mar se alcanzan los riscos más altos de La Pedriza.

▶ MANZANARES EL REAL

- 9.202 habitantes
- Comunidad de Madrid
- www.manzanareselreal.es | www.comunidad.madrid



©Silvia Pascual / Shutterstock

Castillo de Manzanares El Real

🍷 GUADARRAMA

- 16.747 habitantes
- Comunidad de Madrid
- www.guadarrama.es | www.comunidad.madrid



©Ayuntamiento de Guadarrama

Vista aérea de la ciudad de Guadarrama

EN LA VUELTA

Guadarrama se estrena como meta de La Vuelta. La localidad madrileña será por primera vez sede de la ronda española tras haber visto pasar la carrera por sus calles en numerosas ocasiones.

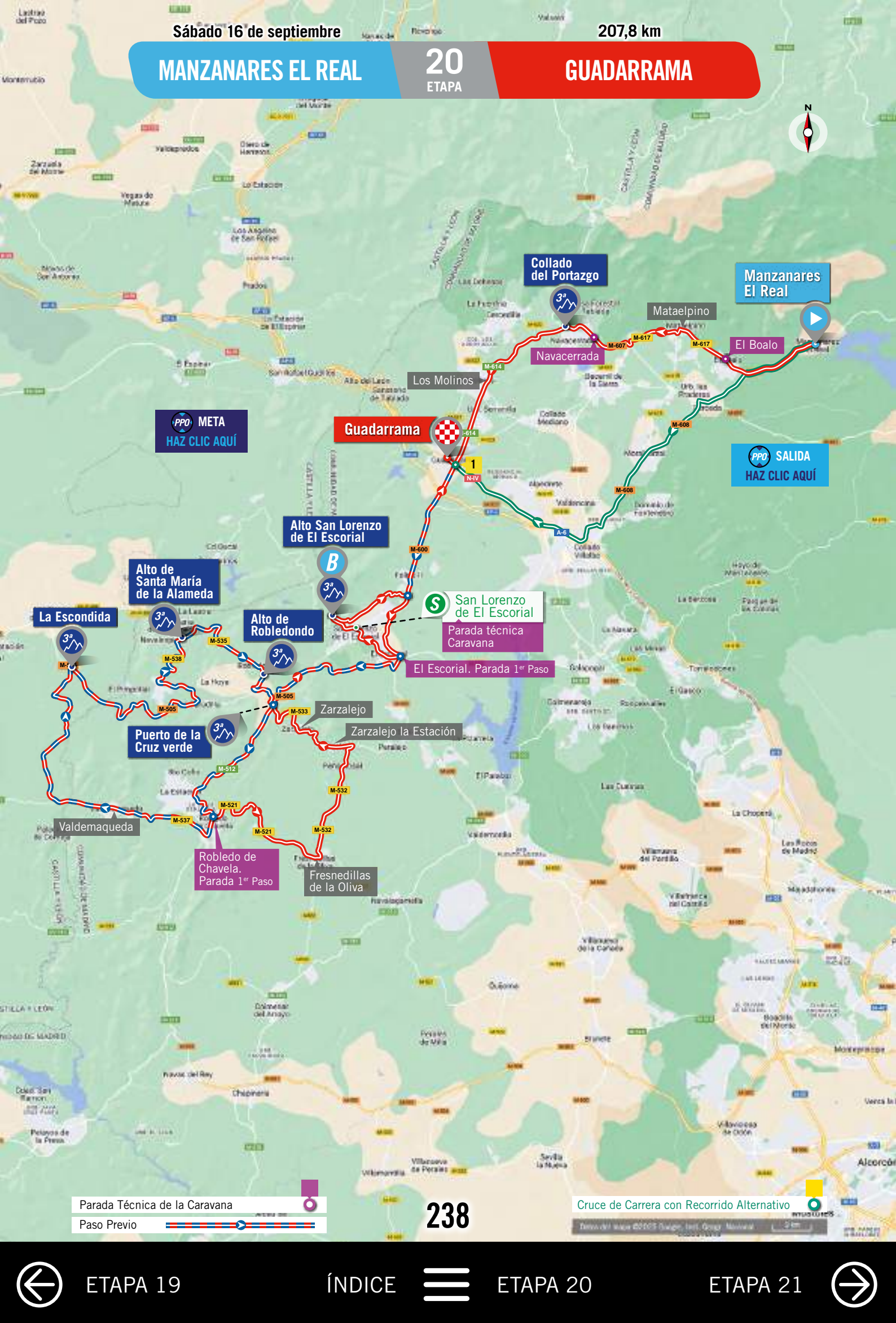
CICLISMO. Guadarrama acogió hasta 2008 una de las carreras de un día de más prestigio del calendario nacional: la Clásica de los Puertos. En su palmarés figuran ciclistas como Federico Martín Bahamontes, Pedro Delgado, Miguel Indurain o Fernando Escartín.

CULTURA. El municipio madrileño jugó un importante papel estratégico durante la Guerra Civil por su localización como puerta de entrada a Madrid. En la actualidad, muchos de los puestos utilizados en el conflicto forman rutas y senderos que pueden visitarse.

DEPORTE. El embalse de la Jarosa acoge cada año la carrera de montaña "Vuelta a la Jarosa". Esta prueba, que ya ha celebrado 12 ediciones, se disputa en el entorno del embalse cada mes de mayo y los participantes deben recorrer diez kilómetros por los senderos.

GASTRONOMÍA. La riqueza gastronómica de Guadarrama y su sierra va desde las carnes a los quesos, pasando por productos como la miel. La Indicación Geográfica Protegida Carne de la Sierra de Guadarrama garantiza la calidad de tres de sus carnes: la ternera, el añojo y el cebón.

EL DATO. 60 de las 65 ediciones de la Clásica de los Puertos fueron ganadas por ciclistas españoles.



PPD META
HAZ CLIC AQUÍ

Guadarrama

PPD SALIDA
HAZ CLIC AQUÍ

Alto San Lorenzo de El Escorial

Alto de Santa María de la Alameda

La Escondida

Alto de Robledondo

S San Lorenzo de El Escorial
Parada técnica Caravana

Puerto de la Cruz verde

El Escorial. Parada 1er Paso

Zarzalejo

Zarzalejo la Estación

Valdemaqueda

Robledo de Chavela. Parada 1er Paso

Fresnedillas de la Oliva

Parada Técnica de la Caravana

Paso Previo

238

Cruce de Carrera con Recorrido Alternativo



ETAPA 19

ÍNDICE



ETAPA 20

ETAPA 21



ACCESO Y SALIDA

20
ETAPA

MANZANARES EL REAL

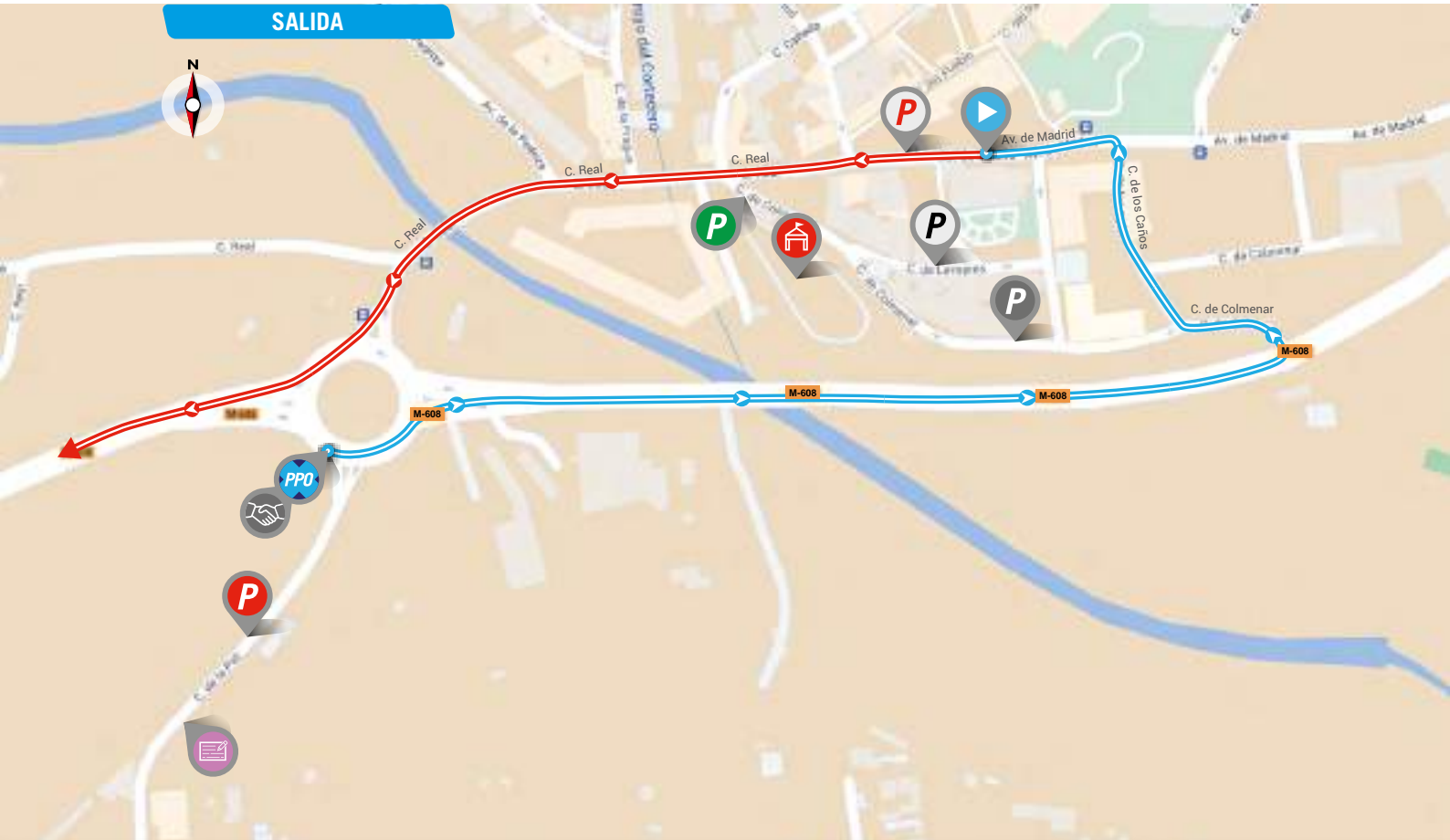
ACCESO ZONA SALIDA

CÓMO LLEGAR

Toma A-6 y Ctra. de Moralarzal hacia M-608 en Manzanares El Real. En la rotonda, toma la segunda salida y continúa por Ctra. de Moralarzal/M-608. En la rotonda, continúa recto por C. España/Ctra. de Moralarzal/M-608. En la rotonda, continúa recto por Ctra. de Moralarzal/M-608. En la rotonda, toma la primera salida en dirección Ctra. de Colmenar Viejo/M-607. En la rotonda, toma la tercera salida en dirección M-608.



SALIDA



LÍNEA DE SALIDA
Av. de Madrid, 3-1

PUNTO DE ENCUENTRO
C/ de Colmenar, 3

PARKING EQUIPOS

PARKING PRENSA

PUNTO PASO OBLIGATORIO
Monumento al Montañero
LAT 40°43'29.7"N
LONG 3°52'06.4"W

CONTROL DE FIRMAS
C/ de la Paz, 5
De 10:45 a 11:45 h.

DISTANCIA
50 m

PARKING INVITADOS

ACCESO INVITADOS

LLAMADA
A las 11:50 h.

PARKING ORGANIZACIÓN


PARKING DIRECCIÓN

SALIDA NEUTRALIZADA
Av. de Madrid, C/ Real, C/ de la Paz, M-608.
Total 2,8 km

SALIDA LANZADA
Por la M-608 dirección Cerceda 700 metros
pasado el hito km 27

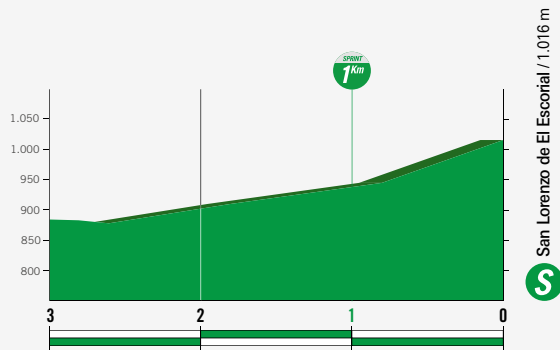
ALTIMETRÍA

ETAPA 20
SÁBADO 16 DE SEPTIEMBRE

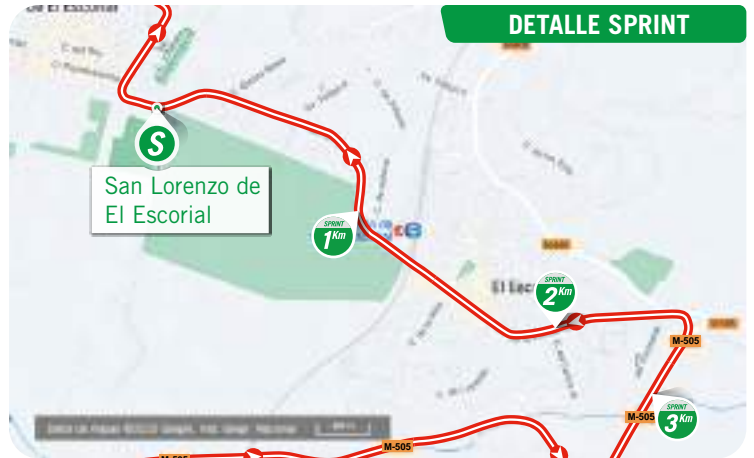


ALTITUD MÁX.: 1.409 m | Ascenso: 4.270 m

ALTIMETRÍA SPRINT



DETALLE SPRINT



240



ETAPA 19

ÍNDICE



ETAPA 20

ETAPA 21



KILÓMETROS		HORARIO PREVISTO					
A RECORRER	RECORRIDOS	TR	ITINERARIO	CARAVANA	36 km/h	38 km/h	40 km/h
COMUNIDAD DE MADRID							
			Manzanares El Real. <i>Salida neutralizada</i> Av. de Madrid, C/ Real, C/ de la Paz, M-608	09:40	11:55	11:55	11:55
207,8	0,0	M-608	Salida lanzada por la M-608 dirección Cerceda 700 m. pasado el hito km 27	09:47	12:02	12:02	12:02
206,8	1,0	M-617	Giro dcha. dirección El Boalo	09:48	12:03	12:03	12:03
205,8	2,0		El Boalo. Comienza Puerto	09:50	12:05	12:05	12:05
202,4	5,4		Mataelpino. Giro izda. y dcha.	10:10	12:11	12:10	12:10
199,1	8,7	M-607	Rotonda dcha. dirección Navacerrada	10:15	12:16	12:15	12:15
196,8	11,0		Navacerrada	10:19	12:20	12:19	12:18
195,0	12,8	M-614	COLLADO DEL PORTAZGO	10:37	12:23	12:22	12:21
190,0	17,8		Los Molinos	10:45	12:31	12:30	12:28
185,7	22,1		Guadarrama (paso estrecho por mediana)	10:51	12:38	12:36	12:35
183,1	24,7	M-600	Rotonda recto	10:56	12:43	12:41	12:39
174,8	33,0	M-505	El Escorial. Rotonda dcha. dirección Ávila	11:09	12:57	12:54	12:51
171,8	36,0		Comienza Puerto	11:28	13:02	12:58	12:56
164,8	43,0	M-512	PUERTO DE LA CRUZ VERDE. Rotonda recto dirección Robledo de Chavela	11:39	13:13	13:09	13:06
155,5	52,3	M-537	Robledo de Chavela. Giro dcha. dirección Valdemaqueda	11:54	13:29	13:24	13:20
149,2	58,6		Valdemaqueda	12:19	13:39	13:34	13:29
146,6	61,2	AV-561	PROVINCIA DE ÁVILA	12:23	13:44	13:38	13:33
146,0	61,8	SN	Giro dcha. dirección Las Navas del Marqués. Comienza Puerto	12:24	13:45	13:39	13:34
137,0	70,8	CL-505	LA ESCONDIDA. Giro dcha. dirección El Escorial	12:38	14:00	13:53	13:48
134,3	73,5	M-505	COMUNIDAD DE MADRID	12:43	14:04	13:58	13:52
127,4	80,4	M-538	La Paradilla. Giro izda. dirección Santa María de la Alameda por la M-538	12:53	14:16	14:08	14:02
125,8	82,0		Comienza Puerto	12:56	14:18	14:11	14:05
124,8	83,0		Santa María de la Alameda (estación)	12:58	14:20	14:13	14:06
120,8	87,0	M-535	ALTO DE SANTA MARÍA DE LA ALAMEDA	13:04	14:27	14:19	14:12
118,0	89,8		Comienza Puerto	13:08	14:31	14:23	14:16
114,8	93,0		Robledondo	13:13	14:37	14:28	14:21
113,8	94,0		ALTO DE ROBLONDONDO	13:15	14:38	14:30	14:23
112,7	95,1	M-505	Giro izda. dirección El Escorial	13:17	14:40	14:32	14:24
111,2	96,6	M-512	Rotonda dcha. dirección Robledo de Chavela	13:19	14:43	14:34	14:26
102,1	105,7	M-537	Robledo de Chavela. Giro dcha. dirección Valdemaqueda	13:33	14:58	14:48	14:40
95,8	112,0		Valdemaqueda	13:43	15:08	14:58	14:50
93,2	114,6	AV-561	PROVINCIA DE ÁVILA	13:47	15:13	15:02	14:53
92,6	115,2	SN	Giro dcha. dirección Las Navas del Marqués. Comienza Puerto por SN	13:48	15:14	15:03	14:54
83,6	124,2	CL-505	LA ESCONDIDA. Giro dcha. dirección El Escorial	14:03	15:29	15:18	15:08
80,9	126,9	M-505	COMUNIDAD DE MADRID	14:07	15:33	15:22	15:12
74,0	133,8	M-538	La Paradilla. Giro izda. dirección Santa María de la Alameda por la M-538	14:18	15:45	15:33	15:22
72,4	135,4		Comienza Puerto	14:20	15:47	15:35	15:25
71,4	136,4		Santa María de la Alameda (estación)	14:22	15:49	15:37	15:26
67,4	140,4	M-535	ALTO DE SANTA MARÍA DE LA ALAMEDA	14:28	15:56	15:43	15:32

Continúa en pág. 242

DISTANCIA SALIDA NEUTRALIZADA
SALIDA LANZADA

2,8 km

PUERTOS DE MONTAÑA

- COLLADO DEL PORTAZGO**
Km 12,8. Desnivel 370 m. Ascenso 10,8 km. Porcentaje 3,4%
- PUERTO DE LA CRUZ VERDE**
Km 43. Desnivel 349 m. Ascenso 7 km. Porcentaje 5%
- LA ESCONDIDA**
Km 70,8. Desnivel 375 m. Ascenso 9 km. Porcentaje 4,1%
- ALTO DE SANTA MARÍA DE LA ALAMEDA**
Km 87. Desnivel 281 m. Ascenso 5 km. Porcentaje 5,6%
- ALTO DE ROBLONDONDO**
Km 94. Desnivel 248 m. Ascenso 5,1 km. Porcentaje 4,8%
- LA ESCONDIDA**
Km 124,2. Desnivel 375 m. Ascenso 9 km. Porcentaje 4,1%
- ALTO DE SANTA MARÍA DE LA ALAMEDA**
Km 140,4. Desnivel 281 m. Ascenso 5 km. Porcentaje 5,6%
- ALTO DE ROBLONDONDO**
Km 147,4. Desnivel 248 m. Ascenso 5,1 km. Porcentaje 4,8%
- PUERTO DE LA CRUZ VERDE**
Km 181. Desnivel 280 m. Ascenso 7,2 km. Porcentaje 3,9%
- ALTO SAN LORENZO DE EL ESCORIAL**
Km 195,6. Desnivel 304 m. Ascenso 4,6 km. Porcentaje 6,6%

SPRINT INTERMEDIO

SAN LORENZO DE EL ESCORIAL Km 192,8

PARADA TÉCNICA CARAVANA

- EL BOALO**
Km 2. Salida 10:05 h.
- NAVACERRADA**
Km 11. Salida 10:34 h.
- EL ESCORIAL**
Km 33. Salida 11:24 h.
- ROBLEDO DE CHAVELA**
Km 52,3. Salida 12:09 h.
- SAN LORENZO DE EL ESCORIAL**
Km 192,8. Salida 16:06 h.

RECORRIDO ALTERNATIVO

Dirígete hacia el suroeste por C/ Real. Sigue por M-608 y Ctra. de Moralarzal.
Dirígete hacia el suroeste hacia Ctra. de Moralarzal/M-608. Sigue por Ctra. de Moralarzal hasta C/ las Águedas en Collado Villalba. Sigue por C/ las Águedas hasta M-601.
Dirígete hacia el noroeste en N-VI hacia C/ Valle del Alberche. En la rotonda, toma la primera salida y continúa por N-VI. En la rotonda, toma la segunda salida en dirección C/ Alfonso Senra/N-VI.
DISTANCIA TOTAL 25,4 km

[CLICK AQUÍ](#)
RECORRIDO ALT.

KILÓMETROS						HORARIO PREVISTO		
A RECORRER	RECORRIDOS	TR	ITINERARIO	CARAVANA	42 km/h	44 km/h	46 km/h	
▲ Viene de pág. 241								
64,6	143,2		Comienza Puerto		14:33	16:00	15:48	15:36
61,4	146,4		Robledondo		14:38	16:06	15:53	15:41
60,4	147,4		ALTO DE ROBLONDONDO		14:39	16:07	15:54	15:43
59,3	148,5	M-505	Giro izda. dirección El Escorial		14:41	16:09	15:56	15:44
57,8	150,0	M-512	Rotonda dcha. dirección Robledo de Chavela		14:43	16:12	15:58	15:47
48,8	159,0	M-521	Robledo de Chavela. Giro izda. dirección Navalagamella		14:58	16:27	16:13	16:00
40,9	166,9	M-532	Fresnedillas de la Oliva. Giro izda. dirección Zarzalejo		15:10	16:40	16:25	16:12
34,0	173,8	M-533	Giro izda. dirección Zarzalejo. <i>Comienza Puerto</i>		15:21	16:51	16:36	16:22
33,2	174,6		Zarzalejo. La Estación		15:22	16:53	16:37	16:23
30,4	177,4		Zarzalejo		15:27	16:57	16:42	16:28
26,8	181,0	M-505	PUERTO DE LA CRUZ VERDE. Rotonda dcha. dirección El Escorial		15:32	17:03	16:47	16:33
17,6	190,2		El Escorial. Av. Constitución, Av. Reyes Católicos		15:47	17:19	17:02	16:47
16,8	191,0		<i>Comienza Puerto</i>		15:48	17:20	17:03	16:48
15,0	192,8	SN	SAN LORENZO DE EL ESCORIAL. C/ Juan de Toledo, C/ del Pintor, SN	15:51	17:23	17:06	16:51	
12,2	195,6		ALTO SAN LORENZO DE EL ESCORIAL B		16:10	17:28	17:10	16:55
7,7	200,1	M-600	Giro izda. dirección Guadarrama		16:17	17:35	17:17	17:02
2,1	205,7	M-614	Rotonda recto		16:26	17:44	17:26	17:10
0,4	207,4	N-VI	Guadarrama. Rotonda izda. dirección Ayuntamiento por N-VI		16:29	17:47	17:29	17:13
0,0	207,8		GUADARRAMA. META		16:30	17:48	17:30	17:13

DISTANCIA SALIDA NEUTRALIZADA
SALIDA LANZADA

2,8 km

PUERTOS DE MONTAÑA

- COLLADO DEL PORTAZGO**
Km 12,8. Desnivel 370 m. Ascenso 10,8 km. Porcentaje 3,4%
- PUERTO DE LA CRUZ VERDE**
Km 43. Desnivel 349 m. Ascenso 7 km. Porcentaje 5%
- LA ESCONDIDA**
Km 70,8. Desnivel 375 m. Ascenso 9 km. Porcentaje 4,1%
- ALTO DE SANTA MARÍA DE LA ALAMEDA**
Km 87. Desnivel 281 m. Ascenso 5 km. Porcentaje 5,6%
- ALTO DE ROBLONDONDO**
Km 94. Desnivel 248 m. Ascenso 5,1 km. Porcentaje 4,8%
- LA ESCONDIDA**
Km 124,2. Desnivel 375 m. Ascenso 9 km. Porcentaje 4,1%
- ALTO DE SANTA MARÍA DE LA ALAMEDA**
Km 140,4. Desnivel 281 m. Ascenso 5 km. Porcentaje 5,6%
- ALTO DE ROBLONDONDO**
Km 147,4. Desnivel 248 m. Ascenso 5,1 km. Porcentaje 4,8%
- PUERTO DE LA CRUZ VERDE**
Km 181. Desnivel 280 m. Ascenso 7,2 km. Porcentaje 3,9%
- ALTO SAN LORENZO DE EL ESCORIAL**
B Km 195,6. Desnivel 304 m. Ascenso 4,6 km. Porcentaje 6,6%

SPRINT INTERMEDIO

SAN LORENZO DE EL ESCORIAL Km 192,8

PARADA TÉCNICA CARAVANA

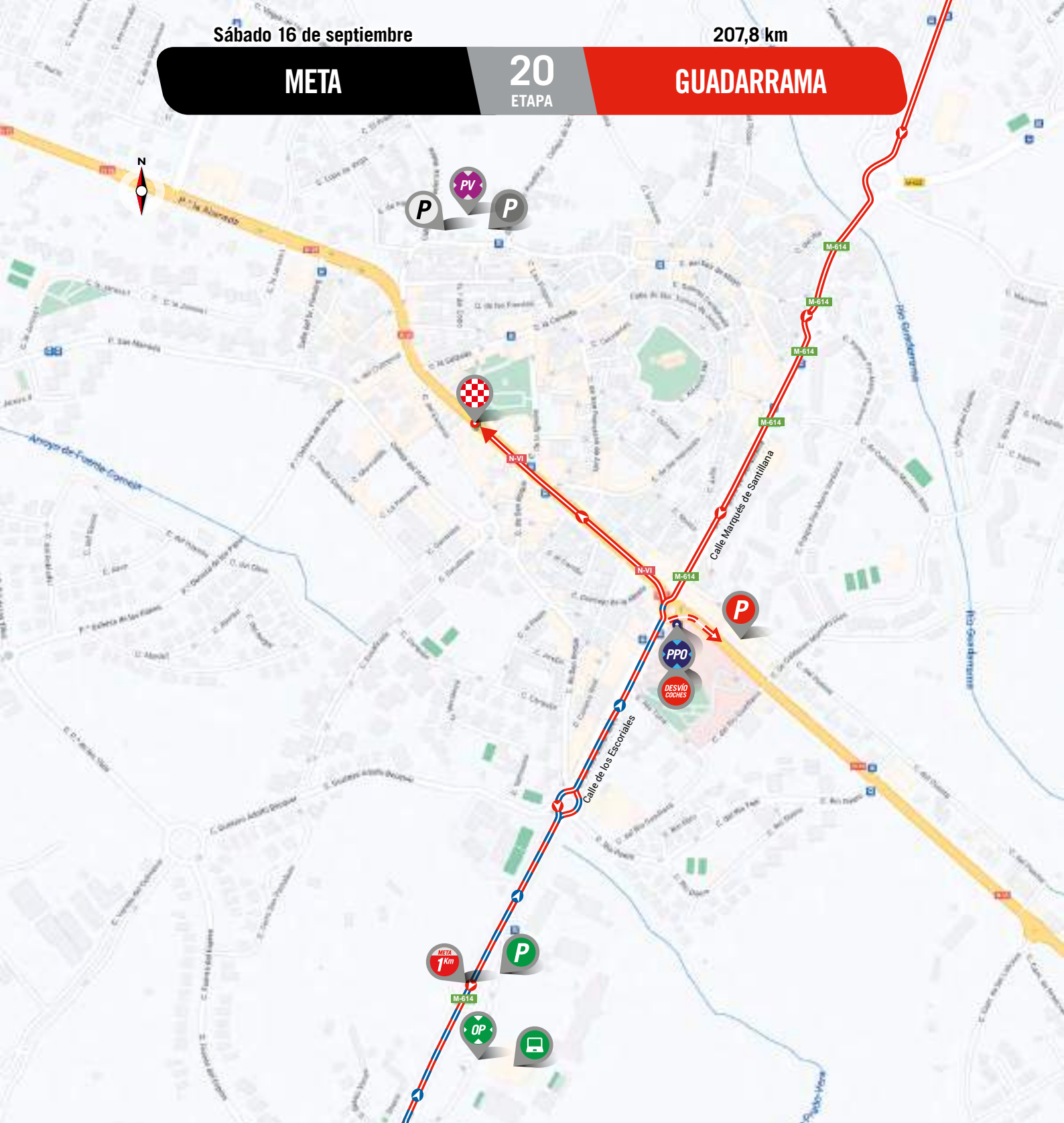
- EL BOALO**
Km 2. Salida 10:05 h.
- NAVACERRADA**
Km 11. Salida 10:34 h.
- EL ESCORIAL**
Km 33. Salida 11:24 h.
- ROBLEDO DE CHAVELA**
Km 52,3. Salida 12:09 h.
- SAN LORENZO DE EL ESCORIAL**
Km 192,8. Salida 16:06 h.

RECORRIDO ALTERNATIVO

Dirígete hacia el suroeste por C/ Real. Sigue por **M-608** y Ctra. de Moralzarzal.
Dirígete hacia el suroeste hacia Ctra. de Moralzarzal/**M-608**. Sigue por Ctra. de Moralzarzal hasta C/ las Águedas en Collado Villalba. Sigue por C/ las Águedas hasta **M-601**.
Dirígete hacia el noroeste en **N-VI** hacia C/ Valle del Alberche. En la rotonda, toma la primera salida y continúa por **N-VI**. En la rotonda, toma la segunda salida en dirección C/ Alfonso Senra/**N-VI**.

DISTANCIA TOTAL 25,4 km

[CLICK AQUÍ](#)
RECORRIDO ALT.



LÍNEA DE META
Pl. Mayor, 10

PUNTO PASO OBLIGATORIO
C/ Marqués de Santillana, 1
Lat 40°40'12.9"N
Long 4°05'11.4"W

DESVÍO DE COCHES
C/ Marqués de Santillana, 1

O. PERMANENTE
Complejo deportivo Juan Antonio Cuadrillero - C/ de los Escoriales, 0

SALA PRENSA
Complejo deportivo Juan Antonio Cuadrillero - C/ de los Escoriales, 0

DISTANCIA A META
1 km

PARKING EQUIPOS
N-VI, 7

DISTANCIA A META
300 m

LLEGADA ÚLTIMO KM
Recta de 300 m, con mediana se va por la izda., rotonda recto, recta de 300 m, giro izda. y recta de 350 m

PARKING ORGANIZACIÓN

PARKING PRENSA

PARKING INVITADOS

PARQUE VUELTA
Plaza de Toros de Guadarrama - C/ del Dr. Federico Rubio
De 16:00 a 20:00 h

HIPÓDROMO DE LA ZARZUELA MADRID. PAISAJE DE LA LUZ

21
ETAPA

SEDES
PÁG. 247

RECORRIDO DE ETAPA
PÁG. 248

MAPA SALIDA
PÁG. 249

ALTIMETRÍA
PÁG. 250

HORARIO
PÁG. 251

ÚLTIMOS KM
PÁG. 252

MAPA META
PÁG. 253





ETAPA 20

ÍNDICE



ETAPA 21

EN LA VUELTA

La Vuelta ha salido una vez del Hipódromo de la Zarzuela. En 2020, el recinto fue punto de partida de la última etapa con el tradicional paseo hacia las calles centrales de Madrid antes de disputar la última volata de la competición.

CICLISMO. Además de la carrera, el Hipódromo de la Zarzuela también ha acogido otros actos de La Vuelta como la presentación del spot oficial en 2022 o la presentación de los maillots de la carrera en 2021 y 2023.

CULTURA. Con más de 80 años de vida, el Hipódromo de la Zarzuela narra casi el último siglo de historia de la capital a través de su emblemática infraestructura. El centro deportivo ha sabido adaptarse al paso de las décadas con mucha habilidad y ahora, además de acoger eventos hípicas, celebra numerosos eventos empresariales y es un centro neurálgico de actividades familiares.

DEPORTE. La hípica es la esencia del Hipódromo y su pista ve carreras todos los fines de semana desde marzo hasta noviembre, variando las competiciones entre sábado y domingo y tarde y noche, en función de la época del año.

GASTRONOMÍA. Durante la celebración de las carreras y otros eventos, el Hipódromo de la Zarzuela cuenta con espacios, principalmente abiertos, donde degustar una amplia oferta gastronómica, tanto local como internacional.

EL DATO. 1.800 metros es la longitud de la pista del Hipódromo de la Zarzuela.

▶ HIPÓDROMO DE LA ZARZUELA

- Comunidad de Madrid
- www.hipodromodelazarzuela.es



©Hipódromo de la Zarzuela

Imagen de una carrera en el Hipódromo

🍷 MADRID. PAISAJE DE LA LUZ

- 3.305.408 habitantes
- Comunidad de Madrid
- www.madrid.es



©Unipublic - Charly López

Pelotón de La Vuelta en la Gran Vía

EN LA VUELTA

Madrid ha acogido 47 salidas y 77 metas de La Vuelta. La capital de España es habitualmente la meta de la última etapa de la carrera, con el ya tradicional pódium final frente al ayuntamiento. La capital será el punto y final de una carrera que unirá, tres semanas después de partir de Barcelona, las dos ciudades más grandes del país.

CICLISMO. Madrid acogió en 2005 el mundial de ciclismo en ruta, donde Tom Boonen (Bélgica) consiguió su único maillot arcoíris. En contrarreloj, la victoria fue para el australiano Michael Rogers, que consiguió en Madrid su tercer campeonato del mundo.

CULTURA. Cuna de numerosos artistas, Madrid vio nacer a uno de los músicos españoles más internacionales: Alejandro Sanz. El cantautor ha llevado su música por todo el planeta, especialmente a América, acumulando, entre otros galardones, numerosos premios Grammy.

DEPORTE. La ciudad acoge anualmente eventos deportivos de primer nivel como el Máster 1000 de tenis, el World Padel Tour o la San Silvestre Vallecana, entre otros. Además, Madrid ha sido nombrada Capital Mundial del Deporte 2022.

GASTRONOMÍA. Madrid cuenta con varios platos que se asocian tradicionalmente a la ciudad. El cocido madrileño, los callos o los famosos bocatas de calamares en el entorno de la Plaza Mayor son algunas de sus señas de identidad más reconocidas.

EL DATO. 10 distritos y más de 35 barrios de Madrid serán atravesados por La Vuelta 23 en la que se ha denominado 'la etapa de los barrios' en esta edición de la carrera.

Domingo 17 de septiembre

101,1 km

HIPÓDROMO DE LA ZARZUELA

21
ETAPA

MADRID. PAISAJE DE LA LUZ

PPD SALIDA
HAZ CLIC AQUÍ

Hipódromo de la Zarzuela

Madrid Bonificado en 2º Paso

Madrid. Paisaje de la Luz

PPD META
HAZ CLIC AQUÍ

Barrío de Carabanchel

Barrío de Usera

Barrío de San Blas

Barrío de Vallecas

248

Paso Previo



ETAPA 20

ÍNDICE



ETAPA 21

ACCESO Y SALIDA

21
ETAPA

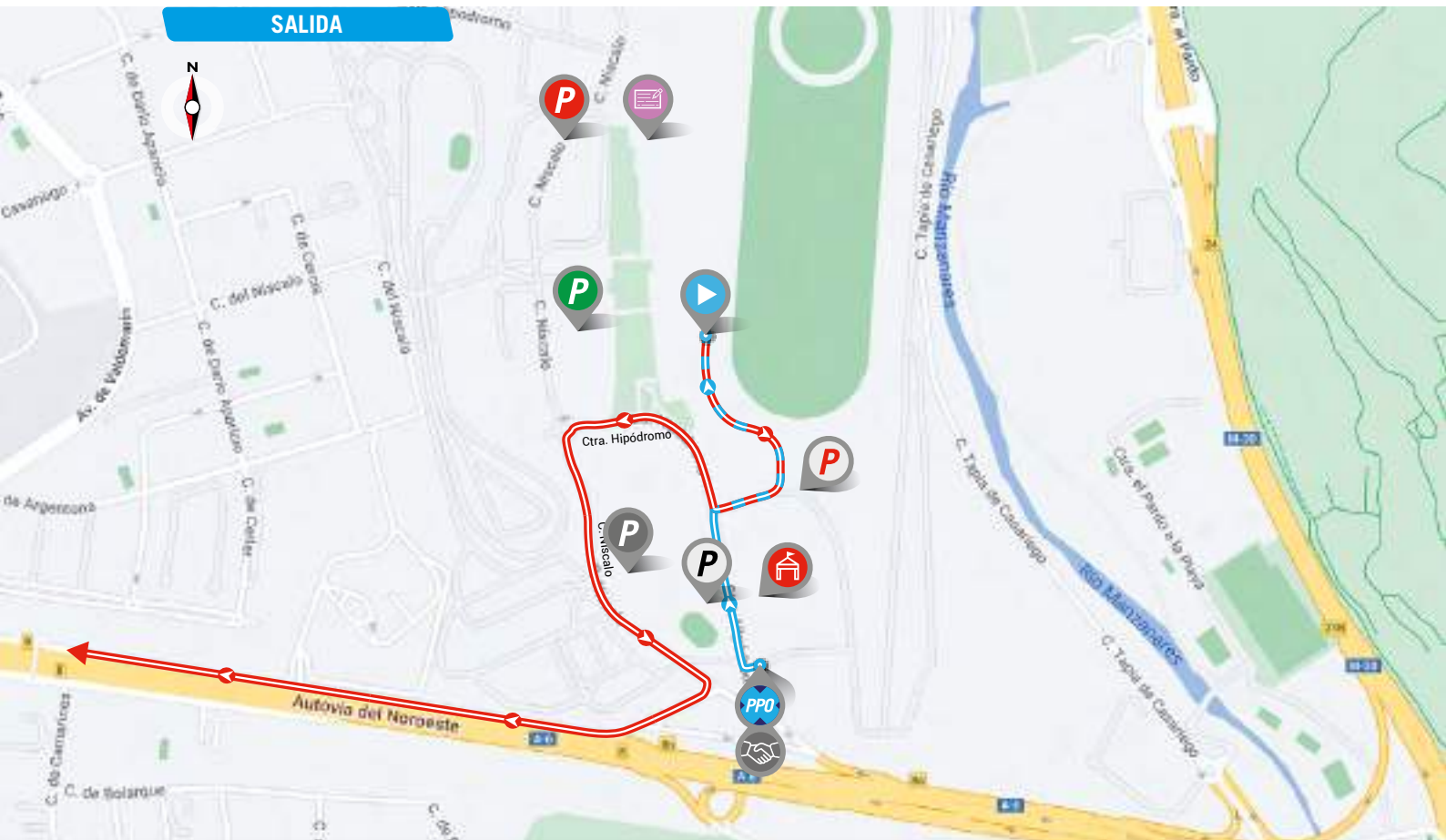
HIPÓDROMO DE LA ZARZUELA

ACCESO ZONA SALIDA

CÓMO LLEGAR

Incorpórate a **M-30**. Toma la salida 23 para incorporar a **A-6** en dirección A Coruña.

- 1 Toma la salida 8a hacia Hipódromo.
- 2 En la rotonda, toma la primera salida en dirección Ctra. Hipódromo.



SALIDA

LÍNEA DE SALIDA
Av. Padre Huidobro, s/n,
km 8 A-6

PUNTO DE ENCUENTRO
A6 Km 8 El Hipódromo
de la Zarzuela, Av. Padre
Huidobro, S/N

PARKING EQUIPOS

PARKING PRENSA

SALIDA NEUTRALIZADA
Hipódromo de la Zarzuela, C/ Níscalo.
Total 1 km

PUNTO PASO OBLIGATORIO
Ctra. Hipódromo, 11
LAT 40°27'42.8"N
LONG 3°45'26.1"W

CONTROL DE FIRMAS
Av. Padre Huidobro, 32
De 16:04 a 17:04 h.

DISTANCIA
130 m

PARKING INVITADOS

SALIDA LANZADA
Detrás de la Estación de Servicio

ACCESO INVITADOS

LLAMADA
A las 17:09 h.

PARKING ORGANIZACIÓN

PARKING DIRECCIÓN

249



KILÓMETROS		HORARIO PREVISTO					
A RECORRER	RECORRIDOS	TR	ITINERARIO	CARAVANA	36 km/h	38 km/h	40 km/h
COMUNIDAD DE MADRID							
			Hipódromo de la Zarzuela. Salida neutralizada C/ Níscalo	16:14	17:14	17:14	17:14
101,1	0,0		Salida lanzada detrás de la Estación de Servicio	16:19	17:19	17:19	17:19
100,3	0,8	M-500	Rotonda recto dirección Madrid	16:20	17:20	17:20	17:20
98,8	2,3	M-503	Salida a la dcha. dirección Aravaca	16:22	17:22	17:22	17:22
96,7	4,4	SN	Rotonda izda. dirección Húmera	16:25	17:26	17:25	17:25
93,1	8,0	M-502	Incorporación M-502	16:31	17:32	17:31	17:31
91,1	10,0	SN	Entrada a Madrid SN	16:34	17:35	17:34	17:34
87,1	14,0		Distrito de Carabanchel	16:41	17:42	17:41	17:40
83,6	17,5		Distrito de Usera	16:46	17:48	17:46	17:45
82,3	18,8		Distrito Arganzuela. Plaza Legazpi, C/ Embajadores	16:48	17:50	17:48	17:47
81,7	19,4		<i>Paso estrecho</i>	16:49	17:51	17:49	17:48
81,1	20,0		Distrito Puente de Vallecas	16:50	17:52	17:50	17:49
79,3	21,8		<i>Túnel, paso estrecho</i>	16:53	17:55	17:53	17:51
77,7	23,4	M-602	Incorporación M-602	16:55	17:58	17:55	17:54
75,4	25,7	SN	Camino del Pozo del Tío Raimundo, <i>paso estrecho, túnel</i>	16:59	18:01	17:59	17:57
73,1	28,0		Distrito Villa de Vallecas. C/ de El Bosco, C/ de la Fuente Carrantona, Plaza de Alsacia, C/ de los Hermanos García Noblejas	17:03	18:05	18:03	18:01
71,2	29,9		Distrito de Moratalaz	17:06	18:08	18:06	18:03
66,1	35,0		Distrito San Blas-Canillejas. Av. de Canillejas a Vicálvaro	17:14	18:17	18:14	18:11
64,1	37,0		Giro izda. C/ de Alcalá, Plaza de Manuel Becerra	17:17	18:20	18:17	18:14
57,2	43,9		Plaza de Colón, <i>entrada al circuito</i>	17:28	18:32	18:28	18:24
56,5	44,6		Plaza de Cibeles giro a la dcha. C/ de Alcalá dcha. C/ Gran Vía	17:29	18:33	18:29	18:25
55,5	45,6		<i>Giro izda. de 180°</i> Plaza del Callao, C/ Gran Vía, C/ de Alcalá dcha. Paseo del Prado, Plaza de Neptuno	17:31	18:35	18:31	18:27
53,3	47,8		<i>Giro de 180°</i> izda. al inicio de la Plaza Emperador Carlos V, Paseo del Prado	17:34	18:38	18:34	18:30
52,2	48,9		Madrid. Primer paso por línea de meta Plaza de Cibeles, Paseo de Recoletos	17:36	18:40	18:36	18:32
51,5	49,6		Plaza de Colón, <i>giro izda. de 180°</i> , Paseo de Recoletos		18:41	18:37	18:33
50,7	50,4		Plaza de Cibeles giro a la dcha. C/ de Alcalá dcha. C/ Gran Vía		18:43	18:38	18:34
49,7	51,4		<i>Giro izda. de 180°</i> Plaza del Callao, C/ Gran Vía, C/ de Alcalá dcha. Paseo del Prado, Plaza de Neptuno		18:44	18:40	18:36
47,5	53,6		<i>Giro de 180°</i> izda. al inicio de la Plaza Emperador Carlos V, Paseo del Prado		18:48	18:43	18:39
46,4	54,7		Bonificado. Segundo paso por línea de meta		18:50	18:45	18:41
40,6	60,5		<i>Tercer paso por línea de meta</i>		18:59	18:54	18:49
34,8	66,3		<i>Cuarto paso por línea de meta</i>		19:09	19:03	18:58
29,0	72,1		<i>Quinto paso por línea de meta</i>		19:19	19:12	19:07
23,2	77,9		<i>Sexto paso por línea de meta</i>		19:28	19:22	19:15
17,4	83,7		<i>Séptimo paso por línea de meta</i>		19:38	19:31	19:24
11,6	89,5		<i>Octavo paso por línea de meta</i>		19:48	19:40	19:33
5,8	95,3		<i>Noveno paso por línea de meta</i>		19:57	19:49	19:41
0,0	101,1		MADRID. PAISAJE DE LA LUZ. META		20:07	19:58	19:50

DISTANCIA SALIDA NEUTRALIZADA
SALIDA LANZADA

1 km

SPRINT INTERMEDIO

2º paso por línea de meta Km 54,7

RECORRIDO ALTERNATIVO

Sigue hasta **A-6**.

Toma Autop. de Circunvalación **M-30** hacia **M-30**.

Dirígete hacia el sur por **M-30**.

Toma la salida 7 hacia C/ O'Donnell/M-23/Vicálvaro/R-3/Valencia.

Incorpórate a **M-30** Lateral.

Continúa recto por **M-30** Lateral.

Toma la salida 7A en dirección C/ O'Donnell.

Incorpórate a C/ O'Donnell/M-23.

Gira a la izquierda hacia C/ de Alcalá.

DISTANCIA TOTAL
21,8 km

CLICK AQUÍ
RECORRIDO ALT.

ACCESO Y META

21 ETAPA

MADRID. PAISAJE DE LA LUZ

ACCESO ZONA META



CÓMO LLEGAR

Toma M-30 hacia P.º de Sta. María de la Cabeza.
 Toma la salida hacia Gta. Sta. María de la Cabeza desde M-30. Mantente a la izquierda y sigue las señales de A-3/Valencia. Mantente a la derecha. Sigue las señales de Gta. Sta. María de la Cabeza/Est. Atocha y pasa a P.º de Sta. María de la Cabeza. Sigue por P.º de Sta. María de la Cabeza. Toma Paseo de las Delicias hacia P.º del Prado. Incorporate a P.º de Sta. María de la Cabeza, en Glorieta Sta. María de la Cabeza, toma la segunda salida hacia C/ del Ferrocarril, gira a la izquierda hacia Paseo de las Delicias, Continúa por Pl. del Emperador Carlos V.

- 1 En la rotonda, toma la segunda salida y continúa por Pl. del Emperador Carlos V, continúa por P.º del Prado.

ÚLTIMOS KM




Giro 180º izda.

Giro 180º izda.

Giro cerrado dcha.

Giro 180º izda.

ALTIMETRÍA 5 ÚLTIMOS KM





LÍNEA DE META
P.º del Prado, 1B

PUNTO PASO OBLIGATORIO
Pl. de la Lealtad
Lat 40°25'01.1"N
Long 3°41'35.8"W

DESVÍO DE COCHES
Pl. de la Lealtad

LLEGADA ÚLTIMO KM
Recta de 700 m. en ligero ascenso,
curva suave a la dcha. y recta de
250 m

O. PERMANENTE
P.º del Prado, 3

SALA PRENSA
Galería de Cristal -
C/ de Montalbán, 1

DISTANCIA A META
350 m

PARKING EQUIPOS
C/ de Alcalá, nº 54

DISTANCIA A META
220 m

PARKING ORGANIZACIÓN

PARKING PRENSA

PARKING INVITADOS

PARQUE VUELTA
Pl. de la Lealtad, s/n
De 16:00 a 20:00 h

Mas de 60 años llevando el sabor
y la calidad a tu mesa



GRANJA GOURMET



Adobados y Marinados



Embutidos



Hamburguesas



Rellenos frescos



Empanados



Cocinados

LA VUELTA 23

BARCELONA \ MADRID

DEL 26 DE AGOSTO AL 17 DE SEPTIEMBRE

LA PASIÓN QUE NOS UNE

www.lavuelta.es



ÍNDICE



GENERAL