

7 JUNI - 11 JUNI 2023



OFFICIAL ROADBOOK

ZLM Verzekeringen en Libéma Profcycling

zlm-tour.nl



7-11
JUNE
2023

WARMING UP
FOR THE TOUR
DE FRANCE

ZLM Tour partners

Sponsors ZLM Tour

ORGANISATION



MAINPARTNER



CLASSIFICATION PARTNERS



PARTNERS



MOBILITY PARTNERS



OFFICIAL SAFETY PARTNER



INSTITUTIONAL PARTNERS



Foreword Libéma Profcycling	4	Voorwoord Libéma Profcycling
Foreword ZLM Verzekeringen	5	Voorwoord ZLM Verzekeringen
Composition of management and commissaires	6	Organisatie en jury opstelling
Teams	7	Ploegen
Announcements to the Team Managers	8	Mededelingen voor de ploegleiders
Statement Jerseys	11	Verklaring van de truien
Permanence & Press room	12	Permanence & pers
Anti-doping control room	15	Anti-doping controle
Medical Service	17	Medische service
General information	20	Algemene informatie
TV coverage	21	TV registratie
Race convoy	23	Karavaan opstelling
Overview stages	24	Overzicht etappes
Prologue	26	Proloog
Stage 1	32	Etappe 1
Stage 2	48	Etappe 2
Stage 3	66	Etappe 3
Stage 4	82	Etappe 4
Regulations	96	Reglement



Scan QR for current Official Roadbook

Scan QR voor actuele versie officiële rondeboek

Libéma

Profcycling

Martin de Kok

General Manager Libéma Profcycling



A successful edition of the ZLM Tour in 2022 generated great enthusiasm. Partly because of this, we can count on the cooperation of an incredible number of municipalities to be part of the ZLM Tour. Not only this year but also the next few editions.

As a 'fan' of cycling, we all enjoy putting energy into this unique race, which is the only multi-day cycling race in the Netherlands for men professional cyclists. Apart from seeing the best riders in action up close, talented riders from the best Dutch continental teams also get a chance to measure themselves against the world's best riders. With this in mind, it makes the ZLM Tour a platform for the inspiration of talents and the youth who come into contact with the ZLM Tour.

I want to thank the many parties involved: from the main sponsor ZLM Verzekeringen to other partners, municipalities, provinces, suppliers, and especially the volunteers. Without you, it is impossible to have a cycling festival like the ZLM Tour!

On behalf of the organization, I wish you a fantastic ZLM Tour!

Een succesvolle editie van de ZLM Tour in 2022 zorgde voor een groot enthousiasme. Mede hierdoor kunnen we deze en komende edities van de ZLM Tour rekenen op de samenwerking met een mooi aantal gemeentes die trots zijn deel uit te maken van de ZLM Tour.

Als 'fan' van de wielersport, steken we met z'n allen graag energie in deze unieke wedstrijd, die de enige meerdaagse wielersport in Nederland is voor mannen beroepsrenners. Behalve het feit dat we de beste renners van dichtbij in actie kunnen zien, krijgen ook de talentvolle renners van de beste Nederlandse continentale teams een kans om zichzelf te meten met 's werelds beste renners. Daarmee is de ZLM Tour een platform ter inspiratie van talenten, maar ook voor de jeugd die in aanraking komt met de ZLM Tour.

Graag bedank ik hierbij de vele betrokken partijen, van hoofdsponsor ZLM Verzekeringen, tot andere partners, gemeentes, provincies, leveranciers en vooral ook de vrijwilligers. Zonder jullie is er geen prachtig wielerveest als de ZLM Tour mogelijk!

Namens de organisatie wens ik jullie een hele mooie ZLM Tour toe!

Five days of beautiful cycling spectacle

The ZLM Tour is back on the world stage! This world class cycling event will take place over 5 days between the 7th to 11th June 2023. The timing of the ZLM tour provides some of the world's best team's ideal preparation in the run up to the Tour de France.

Working together with our partner Libéma Profcycling, and our loyal group of volunteers we can again guarantee a world class event. The ZLM Tour stages are based around the large working area of ZLM Verzekeringen, with two stages held in Zeeland, two in Brabant and one in Limburg.

The ZLM Tour is known for its long history in the sport. The 2023 event is the 34th edition of this highly competitive race; we have again attracted a world class field of riders from World Tour teams like Jumbo-Visma, Astana Qazaqstan, and DSM. In addition, several Pro - Continental teams with a wealth of Dutch talent will take on the sport's big guns.

At ZLM Verzekeringen, we value vitality in the effort to make a positive contribution to society. The primary sponsorship of this sporting event fits perfectly with that. We wish all those involved from the riders, spectators and our wonderful volunteers a safe and successful event with lots of fun and enjoyment during these beautiful days of competition!



Oscar Monshouwer
Managing Director ZLM Verzekeringen

Vijf dagen mooi wielerspektakel

De ZLM Tour gaat weer van start! Van 7 tot en met 11 juni wordt er gekoerst op het allerhoogste niveau. Zoals elk jaar vindt de ZLM Tour enkele weken voor de start van de Tour de France plaats. Dat maakt de ZLM Tour een ideale voorbereidings tour voor de ploegen.

Samen met onze partner Libéma Profcycling zijn we erin geslaagd een zeer aantrekkelijk programma samen te stellen. Gelukkig kunnen we daarbij ook weer een beroep doen op de grote groep vrijwilligers. Met twee Zeeuwse, twee Brabantse en een Limburgse etappe wordt de koers grotendeels binnen het werkgebied van ZLM gereden.

De ZLM Tour kent inmiddels een lange historie. Met deze 34e editie zijn we erin geslaagd wederom een sterk rennersveld aan te trekken met gerenommeerde ploegen waaronder Jumbo-Visma, Astana Qazachstan en DSM. Daarnaast strijden er tal van andere (Pro) Continentale ploegen - met veel Nederlandse inbreng - mee om de ritzeges.

Bij ZLM Verzekeringen hechten we waarde aan vitaliteit en willen we graag een positieve bijdrage leveren aan de maatschappij. Het hoofdsponsorschap voor dit sportieve evenement past daar uitstekend bij. We wensen alle betrokkenen, het publiek en de renners succes en bovenal heel veel plezier toe tijdens deze mooie dagen!



Composition of Management and Commissaires

Organisatie en jury opstelling

ORGANISATION / ORGANISATIE

General Manager Libéma Prof Cycling	General Manager Libéma Prof Cycling	Martin de Kok
General Director	Algemene leiding	Joost van Wijngaarden
Sport Director	Sportief directeur	Jean-Paul van Poppel
Safety Manager	Veiligheidscoördinator	Anouk Haantjes
Assistant safety manager	Assistent veiligheidscoördinator	André Schrauwen
Parcours	Parcours	Bob van Iersel
Logistics	Techniek & logistiek	Rens Kamphuis
Office	Secretariaat	Christa Traksel
Sport coördinator	Sporttechnisch coördinator	Anouk Haantjes
Press Officer	Perschef	Gerben van den Broek
Marketing & Communication	Marketing & Communicatie	Touché Sportmarketing
Sales manager	Sales manager	Bobbie Traksel
Catering	Catering	Marinka Hendriks
Head Doctor	Wedstrijdarts	Jelle Posthuma Phone: +31 6 41717119
Office	Adres Secretariaat	Libéma Prof Cycling BV Postbus 218 5240 AE Rosmalen Nederland Phone: +31 73 52 333 64

COMPOSITION OF THE COMMISSAIRES PANEL / JURY OPSTELLING

UCI President	UCI voorzitter	Gary McIlroy
Commissaire 1	Wedstrijdcomm. 1	Sara Rodney
Commissaire 2	Wedstrijdcomm. 2	Richard Vermeeren
Commissaire 3	Wedstrijdcomm. 3	Kees Goorden
Commissaire	Commissaris	Leo van der Linden
Ass. Comm. President	Ass. Wedstr. Leider	John Vingerling
Finish Judge	Aankomstrechtter	Kittie Pieters
Comm. Broom-Wagon	Comm. bezemwagen	Frans Reijnhoud
Race adm.	Comm. rugnrs / comp.verwerking	Sjaco Westdorp
Comm. Blackboard	Comm. tijdschrijver	Peter Hambeukers
Motor driver blackboard	Motorrijder tijdschrijver	Huub Vossen
Announcer	Microfonist	Rien van Horik
Announcer	Microfonist	Dyland Boomaars (June 7)
Announcer	Microfonist	Laurens van de Klundert (June 10 & 11)
Motorordonnance	Motorordonnance	Eelco Hofman & Marcel Craninckx
Motor driver motorordonnance	Motorrijder Motorordonnance	Johan van Hamont
Regulator	Regulator	John Teheux
Motor Jury	Motorrijder Jury	Erik Bos
Timekeeper	Tijdwaarnemer	Honoré Pieters



ALPECIN-DECEUNINCK



TEAM CORRATEC



ASTANA QAZAQSTAN TEAM



TEAM FLANDERS - BALOISE



JUMBO-VISMA



BIKE-AID



TEAM DSM



ABLOC CT



TUDOR PRO CYCLING TEAM



ALLINQ CONTINENTAL CYCLINGTEAM



BINGOAL WB



BEAT CYCLING CLUB



BURGOS-BH



LEOPARD TOGT PRO CYCLING



EOLO-KOMETA CYCLING



METEC - SOLARWATT P/B MANTEL



GREEN PROJECT-BARDIANICSF-FAIZANE



TDT-UNIBET



Q36.5 PRO CYCLING TEAM



VOLKERWESSELS CYCLING TEAM



Announcements to the Team Managers

Mededelingen voor de ploegleiders

- The total distance of the ZLM TOUR amounts to 746.6 Km, divided into five days, one prologue and four stages.
- The official distance per stage has been measured and varivied by GPS.
- In principle, we organize one team managers' meeting. Except circumstances require otherwise.
- Your contact person on behalf of the commissaires is the President of the Commissaires Panel, Gary Mcilroy, or Commissaire 1 Sara Rodney. In their absence, your contact is commissaire 2, Richard Vermeeren. If you have any organizational questions, your contact person is Sport Director Jean-Paul van Poppel.
- At all times, the riders must wear two bib numbers. Please, inform the finish commissaire before the next stage if your rider lost his bib- or frame number(s).
- Please make sure that your riders are wearing the correct number.
- We will send the results by email. They are also available at the permanence each day.
- A 1 km sign, a 200m sign, a darkgreen Skoda beachflag, and a sprint sign on the finish line indicate the intermediate sprint.
- Please ask your riders not to obstruct the overtaking by the signalers, police, or organization. This overtaking will be limited to a minimum.
- Arrows will indicate the route; however, please follow the instructions of the police and signalers.
- Wearing a crash helmet is compulsory in the Netherlands.
- The time limit for all road stages is 10% and 30% for the prologue.
- Riders are obliged to ride on the roadway and not on separate cycle paths or sidewalks.
- Every stage has three to five waste zones, marked with a green (start waste zone) and a red (end waste zone) sign.
- Please do not throw anything from your car onto the street and tell your riders to hand over their drinking bottles instead of throwing them away in nature.
- Dynamic and static traffic controllers and Boplan materials will control obstacles, intersections, and dangerous points.
- We also ask your attention to your riders' behavior in the race headquarters, hotels, and washing accommodation. Please point out to your riders that urinating in the presence of the public is not tolerated.
- Medical examination will take place on the UCI regulations 'Controle anti dopage' conditions.
- The award ceremony takes place immediately after the finish of the stage unless this is not feasible due to practical reasons. The persons who have to report for the ceremony are:
 1. the stage winner;
 2. the leader of the individual classification;
 3. the leader of the point classification;
 4. the leader of the youth classification;
 5. Soigneur stage winner.
 6. The numbers two and three of the individual classification, the most competitive rider and the team classification and the team classification winner, will also be honored after the **last stage**.
- The penalties and fines will be applied to conform to UCI regulations.
- The organization does not tolerate misconduct. If a driver or team has committed misconduct, they will receive a fine.
- The organization will not pay for traffic fines - or any other penalties - cost by riders/drivers in the caravan.
- Please act correctly and sportsmanlike. We will make every effort for this race to have a sportsmanlike course.

On behalf of the jury,

Gary Mcilroy

President Commissaires

Sara Rodney

Commissaire 1

On behalf of the organisation,

Joost van Wijngaarden

General Director

Jean Paul van Poppel

Sport Director

- De totale afstand van de ZLM Tour bedraagt 746.6 Km over 5 dagen verdeeld in 1 proloog en 4 etappes.
- De officiële lengte per etappe is gemeten en geverifieerd met GPS.
- Er wordt één ploegleidersvergadering gehouden, tenzij omstandigheden vragen om een extra bijeenkomst.
- Uw contactpersoon namens de jury is de President van de Jury Gary Mcilroy of wedstrijdleider Sara Rodney. Bij hun afwezigheid is wedstrijdcommissaris 2 Richard Vermeeren uw contactpersoon. Namens de organisatie is dat Sportief directeur Jean-Paul van Poppel.
- De renners moeten in iedere etappe twee rugnummers dragen. In geval van verlies van rugnummers of kaderplaatjes moet de renner zich voor het vertrek van de volgende etappe melden bij de wagen van de aankomstrechtter.
- De ploegleiders zijn er verantwoordelijk voor dat de renners het juiste en toegewezen rugnummer dragen.
- De uitslagen zullen na afloop van de etappe per mail verspreid worden. Er zijn altijd uitslagen beschikbaar bij de organisatie in de Permanence.
- De tussensprints worden elke dag aangeduid met een 1 km en 200 meter bord. Op de finish streep wordt een geel bord met 'SPRINT' geplaatst en een donkergroene beachvlag van Skoda.
- Wilt u aan uw renners vragen om het passeren van de verkeersregelaars, politie en organisatie niet te belemmeren. Deze passages zullen tot een minimum beperkt worden.
- De route is bejild, maar u volgt in alle omstandigheden de aanwijzingen van de politie en verkeersregelaars op.
- Het dragen van schaalhelmen is verplicht.
- Het tijdslimiet voor etappe 1 t/m 4 is 10% en 30% voor de proloog.
- De renners zijn verplicht op de rijbaan te fietsen. Het is niet toegestaan dat zij de vrijliggende fiets- of voetpaden betreden.
- De afvalzones zijn vermeld in het rondeboek. Op de plaats zelf worden ze met borden aangegeven.
- Gevaarlijke punten zijn beschermd door dynamische en statische verkeersregelaars en Boplan materialen.
- Wij vragen uw aandacht voor het gedrag van uw renners in de permanence, hotel en wasgelegenheden. Attendeer uw renners erop dat urineren in het openbaar niet is toegestaan.
- Gooi niets uit uw wagen en zorg ervoor dat uw renners hun bidon inleveren bij de auto of in de aangegeven afvalzone.
- Medische controle vindt plaats onder de voorwaarden van het UCI-reglement: 'Controle anti doping.'
- Na de aankomst van de etappe is direct de huldiging, tenzij dat in verband met praktische redenen niet uitvoerbaar is. Voor deze huldiging melden zich:
 1. de etappewinnaar;
 2. de leider van het individueel klassement;
 3. de leider van het puntenklassement;
 4. de leider van het jongerenklassement.
 5. Soigneur van de etappewinnaar.
 6. Bij de huldiging van de laatste etappe worden ook de nummers 2 en 3 gehuldigt, de strijdlustigste renner en het team die het ploegenklassement wint.
- De straffen en boetes zullen conform het reglement van de UCI toegepast worden.
- Wangedrag wordt niet getollereerd - denk aan groot gat laten vallen en vervolgens flink gas geven- deze boetes zullen worden uitgeschreven, en de kosten komen volledig ten laste van de chauffeur danwel de teams zelf.
- De organisatie neemt verkeersboetes **niet** voor zijn rekening.
- Wees correct en sportief. Wij zullen alles in het werk stellen om een sportief en veilig verloop te kunnen realiseren.

Namens de jury,

Gary Mcilroy

President jury

Sara Rodney

Wedstrijdcommissaris 1

Namens de organisatie,

Joost van Wijngaarden

Algemene Leiding

Jean-Paul van Poppel

Sportief Directeur

Ricoh, de digitale dienstverlener!

Ontdek hoe onze innovatieve oplossingen zorgen voor het realiseren van jouw zakelijke doelstellingen.



GELE TRUI

Leider van het individuele klassement draagt de gele trui. Hij heeft het gehele parcours in de snelste tijd afgelegd. Zowel de eindtijd, de bonificatiesseconden bij de etappefinish, als de bonificatiesseconden gewonnen bij de tussensprints bepalen de tijd in het algemeen individueel klassement.

Dit klassement wordt gesponsord door **ZLM Verzekeringen**



YELLOW JERSEY

The leader of the individual classification wears the yellow jersey because he completed the entire stage race in the fastest time. The final time, the bonus seconds at the stage finish, and the bonus seconds won in the intermediate sprints determine the time in the general classification.

This classification is sponsored by **ZLM Verzekeringen**

GROENE TRUI

De leider van het puntenklassement draagt de groene trui. Bij de finish en tussensprints van iedere etappe zijn er punten te behalen.

Dit klassement wordt gesponsord door **Skoda**



GREEN JERSEY

The leader of the point classification wears the green jersey. The leader of the green jersey collected the most points at the finish and intermediate sprints of each stage.

This classification is sponsored by **Skoda**.

WITTE TRUI

De leider in het jongerenklassement krijgt de witte trui uitgereikt. Renners onder de 23 strijden om het jongerenklassement.

Dit klassement wordt gesponsord door Shimano.



WHITE JERSEY

The leader in the youth classification receives the white jersey. Riders under 23 compete for the youth classification.

This classification is sponsored by Shimano.

Permanence & Press room

Permanence & pers



Digital map ZLM 2023

Scan QR for a digital map provided with all key locations throughout the event.
Scan QR voor een digitale kaart voorzien van alle belangrijke locaties gedurende het evenement.

PROLOGUE / PROLOOG

WOENSDAG 7 JUNI / WEDNESDAY JUNE 7TH

START / FINISH Heinkenszand 18:30 / 21:00

Permanence 13:00 - 22:15 Vergader- en Congrescentrum De Stenge
Stengeplein 1, Heinkenszand

Pers / Press 13:00 - 22:15 Gemeentehuis Heinkenszand
Stenevate 10, Heinkenszand

PPO - parking 51.474060,
3.826692



boplan
READY FOR IMPACT

Innovative safety solutions for the industry & sports events

+32 (0)56 20 64 20 | info@boplan.com | www.boplan.com
BOPLAN bv (Headquarter) • Muizelstraat 12 • 8560 Moorsele (B)

FOLLOW US

BOPLAN® WORLDWIDE: BELGIUM (HQ) | FRANCE | GERMANY | POLAND | SPAIN | THE NETHERLANDS | UK | USA

STAGE 1 / ETAPPE 1

DONDERDAG 8 JUNI / THURSDAY JUNE 8TH**START Westkapelle****12:00****Permanence**

09.00 - 12:30

Polderhuis
Zuidstraat 154, Westkapelle**Pers / Press**

09.00 - 12:30

Polderhuis
Zuidstraat 154, Westkapelle**PPO - parking**51.548852,
3.460372**FINISH 's Heerenhoek****16:04****Permanence**

15.00 - 17:30

Dorpshuis De Jeugdhoeve
Blikhoek 4, 's-Heerenhoek**Pers / Press**

15.00 - 17:30

Dorpshuis De Jeugdhoeve
Blikhoek 4, 's-Heerenhoek**PPO - parking**51.447340,
3.756552

STAGE 2 / ETAPPE 2

VRIJDAG 9 JUNI / FRIDAY JUNE 9TH**START Schijndel****12:00****Permanence**

09.00 - 12:45

't Spectrum
Steeg 9, Schijndel**Pers / Press**

09.00 - 12.45

't Spectrum
Steeg 9, Schijndel**PPO - parking**

51.625002, 5.438446

FINISH Buchten**16:26****Permanence**

15.00 - 17:00

Sport en recreatiecentrum Het Anker
Ankersweg 52, Buchten**Pers / Press**

15.00 - 18:30

Health and Sports
Dorpstraat 64, Buchten**PPO - parking**51.03956,
5.82116

Permanence & Press room

Permanence & pers

STAGE 3 / ETAPPE 3

ZATERDAG 10 JUNI / SATURDAY JUNE 10TH

START Roosendaal

13:00

Permanence

11.00 - 12:30

Clubhuis wielereperience
Buijensstraat 14, 4705 RD Roosendaal

Pers / Press

11.00 - 13.30

Clubhuis wielereperience
Buijensstraat 14, 4705 RD Roosendaal

PPO - parking



51.546681, 4.512356

FINISH Roosendaal

17:00

Permanence

15.00 - 18:30

ATIK-stadion
Borchwerf 4, 4704 RG Roosendaal

Pers / Press

15.00 - 18:30

ATIK-stadion
Borchwerf 4, 4704 RG Roosendaal

PPO - parking



51.555580,
4.473807

STAGE 4 / ETAPPE 4

ZONDAG 11 JUNI / SUNDAY JUNE 11TH

START Oosterhout

13:00

Permanence

11.00 - 18:30

Gemeentehuis Oosterhout
Slotjesveld 1, Oosterhout

Pers / Press

11.00 - 18:30

Gemeentehuis Oosterhout
Slotjesveld 1, Oosterhout

PPO - parking



51.627777,
4.868438

FINISH oosterhout

16:17

Permanence

11.00 - 18:30

Gemeentehuis Oosterhout
Slotjesveld 1, Oosterhout

Pers / Press

11.00 - 18:30

Gemeentehuis Oosterhout
Slotjesveld 1, Oosterhout

PPO - parking



51.627777,
4.868438

Anti-doping control room

Anti-doping controle ruimte

PROLOGUE Location	WEDNESDAY JUNE 7TH Vergader- en Congrescentrum De Stenge Stengeplein 1, Heinkenszand	STAGE 3 Location	SATURDAY JUNE 10TH ATIK-stadion Borchwerf 4, 4704 RG Roosendaal
STAGE 1 Location	THURSDAY JUNE 8TH Dorpshuis De Jeugdhoeve Blikhoek 4, 's-Heerenhoek	STAGE 4 Location	SUNDAY JUNE 11TH Gemeentehuis Oosterhout Slotjesveld 1, Oosterhout
STAGE 2 Location	FRIDAY JUNE 9TH Health and Sports Dorpstraat 64, Buchten		



Digital map ZLM 2023

Scan QR for a digital map provided with all key locations throughout the event.

Scan QR voor een digitale kaart voorzien van alle belangrijke locaties gedurende het evenement.



Zeeland. Dé plek voor wielerhelden.



Scan de QR voor de beste
wielerroutes in Zeeland!

ZEELAND

.COM

CONTACT DETAILS HOSPITALS / CONTACTGEGEVENS ZIEKENHUIZEN

PROLOGUE HEINKENSZAND

Admiraal de Ruyter Medical Center Goes

's-Gravenpolderseweg 114, 4462 RA Goes
Phone: +31 (0) 88 - 1250000

General practice center 'De Bevelanden' Goes

's Gravenpolderseweg 114b, 4462 RA, Goes
Phone: +31 (0) 88 - 0228125

ZorgSaam Hospital Terneuzen

Wielingenlaan 2, 4535 PA, Terneuzen
Phone: +31 (0) 115 - 688000

General practice center 'Walcheren' Middelburg

Krooneveldweg 6, 4332 VL, Middelburg
Phone: +31 (0) 88 - 0228135

Erasmus University Medical Center Rotterdam

Dr. Molewaterplein 40, 3015 GD, Rotterdam
Phone: +31 (0) 10 - 7040704

STAGE 1 WESTKAPELLE - 'S-HEERENHOEK

Admiraal de Ruyter Medical Center Goes

's-Gravenpolderseweg 114, 4462 RA Goes
Phone: +31 (0) 88 - 1250000

ZorgSaam Hospital Terneuzen

Wielingenlaan 2, 4535 PA, Terneuzen
Phone: +31 (0) 115 - 688000

Het van Weel - Bethesda Hospital Dirksland

Stationsweg 22, 3247 BW, Dirksland
Phone: +31 (0) 187 - 607300

General practice center 'De Bevelanden' Goes

's Gravenpolderseweg 114b, 4462 RA, Goes
Phone: +31 (0) 88 - 0228125

Erasmus University Medical Center Rotterdam

Dr. Molewaterplein 40, 3015 GD, Rotterdam
Phone: +31 (0) 10 - 7040704

General practice center 'Walcheren' Middelburg

Krooneveldweg 6, 4332 VL, Middelburg
Phone: +31 (0) 88 - 0228135

Bravis Hospital Bergen op Zoom

Boerhaaveplein 1, 4624 VT, Bergen op Zoom
Phone: +31 (0) 88 - 7068000

STAGE 2 SCHIJNDEL - BUCHTEN

Jeroen Bosch Hospital 's-Hertogenbosch

Henri Dunantstraat 1, 5223 GZ, 's-Hertogenbosch
Phone: +31 (0) 73 - 5532000

Catharina Hospital Eindhoven

Michelangelolaan 2, 5623 EJ, Eindhoven
Phone: +31 (0) 40 - 2399111

Elisabeth - TweeSteden (ETZ) Hospital Tilburg

Hilvarenbeekse Weg 60, 5022 GC, Tilburg
Phone: +31 (0) 13 - 2218010

Elkerliek Hospital Helmond

Wesselmanlaan 25, 5707 HA, Helmond
Phone: +31 (0) 492 - 595555

BOEK NU!

FLETCHER  HOTELS

LEKKER DE NATUUR IN!

FIETSEN EN WANDELEN BIJ FLETCHER

Ontdek te voet of per fiets de mooiste plekjes van Nederland. Huur bij een van onze hotels een e-bike of e-chopper en trek eropuit. Het is zelfs mogelijk om een e-sloep te huren en de Loosdrechtse plassen te ontdekken.

FIETS EN WANDEL ARRANGEMENT 3 OF 4 DAGEN

- 2 of 3 x overnachting
- 2 of 3 x uitgebreid ontbijt
- 1 of 2 x heerlijk 3-gangen à la carte diner
- 1 x lunchpakketje voor onderweg
- Gratis fiets- en wandelroutes

3 dagen
vanaf

€135
p.p.



Ruim 110 Fletcher
hotels in Nederland

Zie website voor alle voorwaarden. Druk- en zetfouten voorbehouden.

WWW.FLETCHER.NL/TOUR

Anna Hospital Geldrop

Bogardeind 2, 5664 EH, Geldrop
Phone: +31 (0) 40 - 2864834

Radboud University Medical Center Nijmegen

Geert Grootplein Zuid 22, 6525 GA, Nijmegen
Phone: +31 (0) 24 - 3614187

St. Jans Gasthuis (SJG) Hospital Weert

Vogelsbleek 5, 6001 BE, Weert
Phone: +31 (0) 495 - 572100

Laurentius Hospital Roermond

Nassastraat 79, 6043 EB, Roermond
Phone: +31 (0) 475 - 382254

Zuyderland Medical Centre Sittard-Geleen

Dr. H. van der Hoffplein 1, 6162 BG, Geleen
Phone: +31 (0) 88 - 4597777

Maastricht University Medical Centre

P. Debyelaan 25, 6229 HX, Maastricht
Phone: +31 (0) 43 - 3876700

Zuyderland Medical Centre Heerlen

Henri Dunantstraat 5, 6419 PC, Heerlen
Phone: +31 (0) 88 - 4597777

STAGE 3 ROOSENDAAL - ROOSENDAAL

Bravis Hospital Roosendaal

Address: Boerhaavelaan 25, 4708 AE, Roosendaal
Phone: +31 (0) 88 - 7068000

Bravis Hospital Bergen op Zoom

Address: Boerhaaveplein 1, 4624 VT, Bergen op Zoom
Phone: +31 (0) 88 - 7068000

Amphia Hospital Breda

Address: Molengracht 21, 4818 CK, Breda
Phone: +31 (0) 76 - 5955000

Albert Schweitzer Hospital Dordrecht

Address: Karel Lotsyweg 10, 3318 AL, Dordrecht
Phone: +31 (0) 78 - 6541111

Admiraal de Ruyter Medical Center Goes

Address: 's-Gravenpolderseweg 114, 4462 RA Goes
Phone: +31 (0) 88 - 1250000

Erasmus University Medical Center Rotterdam

Address: Dr. Molewaterplein 40, 3015 GD, Rotterdam
Phone: +31 (0) 10 - 7040704

Elisabeth - TweeSteden (ETZ) Hospital Tilburg

Address: Hilvarenbeekse Weg 60, 5022 GC, Tilburg
Phone: +31 (0) 13 - 2218010

STAGE 4 OOSTERHOUT - OOSTERHOUT

Amphia Hospital Breda

Address: Molengracht 21, 4818 CK, Breda
Phone: +31 (0) 76 - 5955000

Jeroen Bosch Hospital 's-Hertogenbosch

Henri Dunantstraat 1, 5223 GZ, 's-Hertogenbosch
Phone: +31 (0) 73 - 5532000

Elisabeth - TweeSteden (ETZ) Hospital Tilburg

Address: Hilvarenbeekse Weg 60, 5022 GC, Tilburg
Phone: +31 (0) 13 - 2218010

Erasmus University Medical Center Rotterdam

Address: Dr. Molewaterplein 40, 3015 GD, Rotterdam
Phone: +31 (0) 10 - 7040704

General information

Algemene informatie

Emergency number	Alarmnummer	112
Phone number Police	Landelijke service nummer Politie	+31 900 88 44
Computer results	Computer uitslag	KNWU
Radio equipment KNWU	Radiofrequentie KNWU	KNWU radio-frequency 155.9375 Mhz
Police assistance	Politie begeleiding	Mathijs Snel, Team Motorondersteuning van de Landelijke Eenheid
Motor assistance	Motor begeleiding	MotorBegeleidingsTeam Zeeland [MBTZ] & Stichting Motard Stein
Commission agent of cyclists	Contracten renners	Cycling Service
General Manager	Algemene Leiding	Joost van Wijngaarden
Sport Director	Sportief directeur	Jean-Paul van Poppel
Event Safety Manager	Veiligheidscoördinator	Anouk Haantjes
Assistant safety manager	Assistent veiligheidscoördinator	André Schrauwen
Neutral service	Neutrale materiaalwagens	Shimano Neutrale Service
Medical assistance	Medische begeleiding	Sportdokters +31 6 52473663
COVID-19 coördinator	COVID-19 coördinator	Guusje Vrehen
Website	Website	www.zlmtour.nl
Coordinator photographer	Coördinator fotografen	Touché Sportmarketing



Find the broadcasting schedule below:

	 Eurosport/GCN	 omroepzeeland.nl	 omroepbrabant.nl	 wielerflits.nl
Wednesday June 7th prologue - 19:45 uur	TV + online	TV + online	Online	Online
Thursday June 8th stage 1 - 15:00 uur	Online	TV + online	Online	Online
Friday June 9th stage 2 - 15:30 uur	Online	-	Online	Online
Saturday June 10th stage 3 - 15:55 uur	Online	-	TV + online	Online
Sunday June 11th stage 4 - 15:25 uur	Online	-	TV + online	Online

RX Eurosport

Thursday June 8th	stage 1	21:00 - 22:30
Friday June 9th	stage 2	21:00 - 22:30
Saturday June 10th	stage 3	21:00 - 22:30
Sunday June 9th	stage 4	21:00 - 22:30

SHIMANO

Powered by:

Libéma
Profrcycling



ONE
TEAM ONE
SHIMANO

Shimano ondersteunt al sinds 2001 alle renners in de koers met de neutrale materiaal service.



SKODA

Trotse partner van Team Jumbo-Visma
en sponsor van de ZLM Tour



Het wagenpark voor de ZLM Tour wordt geleverd door:

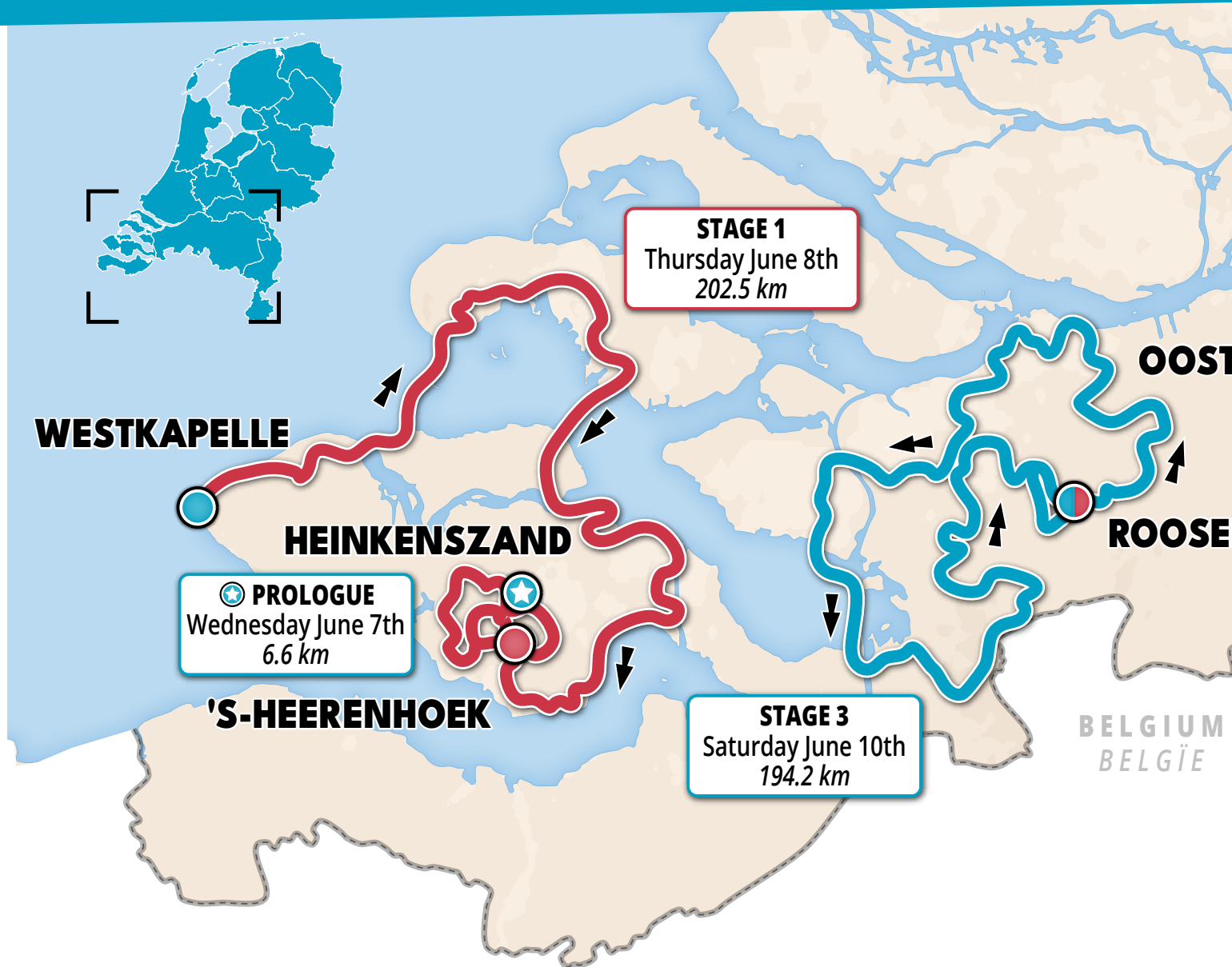
AUTOPOPPE



- In the Netherlands, the team manager cars will drive on the right side of the road in one line.
- Please follow the directions and instructions for lining up at the start. And the deviation of the convoy at the end of all stages. Only the race organization, race director, jury cars, race doctor, ambulance, and broom wagon will cross the finish line.
- If you have not been called upfront in the convoy, ask the assistant commissioner for permission before overtaking. When passing the riders, do so at an appropriate speed.
- A radio tour receiver is mandatory for all vehicles in the race convoy.
- The language spoken in the race will be Dutch. Crucial race information will be in English.
- In the race convoy, the priority is as follows:
 - o Event Safety Manager
 - o Commissaires 5, 2, police, motordonance
 - o RIDERS
 - o PCP, Race Director, medical service cars
 - o Team vehicles 1st column
 - o Etc.
- Use your turn signal and rear-view mirrors as much as possible.
- Max 4 people in the car, including the driver. The driver is responsible for the vehicle and his passengers.
- Keep a safe distance from the car in front of you, and don't take unnecessary risks.
- Traffic conduct is the jurisdiction of the Commando Police. The convoy uses dipped headlights. Please respect the traffic codes as much as possible, and in any event, there is to be no racing.
- A Commissaire may exclude a driver from the race immediately after the driver conducts a dangerous maneuver or presents a safety risk.
- The exclusion, issued by Commissaires, will be implemented immediately. Refusal to leave the race will be penalized with an additional exclusion.
- De wagens van de ploegleiders rijden in Nederland in één file, rechts van de weg.
- Volg te allen tijde de aanwijzingen en instructies van de commissarissen op, voor het opstellen bij de start en bij het afleiden van de volgauto's aan het einde van de etappes. Alleen de wedstrijdleiding, koersdirecteur, jurywagens, rondearts/ambulance en bezemwagen mogen de finishlijn passeren.
- Wanneer u niet opgeroepen bent, vraagt u voordat u passeert, toestemming aan de commissaris. Tijdens het passeren van de renners houdt u de juiste snelheid aan.
- Radio tour is verplicht voor alle auto's in de karavaan.
- De voertaal in de wedstrijd is Nederlands. De belangrijkste informatie zal ten behoeve van de buitenlandse ploegen ook in het Engels worden verstrekt.
- De karavaan ziet er als volgt uit:
 - o Event Safety Manager
 - o Commissaris 5, 2, politie, motordonance
 - o RENNERSVELD
 - o PCP, koersdirecteur, medical service cars
 - o Ploegleidersauto's, 1e column
 - o Etc.
- Gebruik uw richtingaanwijzer en spiegels zoveel mogelijk.
- Max. 4 personen - inclusief de chauffeur - zijn toegestaan in de auto.
- Hanteer een veilige afstand met uw voorganger, en neem geen onnodige risico's.
- Het verkeersgedrag wordt door de Landelijke Eenheid Politie Team Motorondersteuning gecontroleerd. In de karavaan wordt met gedimd groot licht gereden. Respecteer zoveel mogelijk de verkeerscode en maak er geen autorace van.
- Te allen tijde kan een commissaris besluiten een bestuurder uit de karavaan te verwijderen.
- De uitsluiting, uitgevoerd door een commissaris, zal direct gehanteerd worden. Weigering om de karavaan te verlaten worden bestraft met een bijkomende straf.

Overview

Overzichtskaart



ROUTEPLAN / ROUTESCHEMA

Wednesday 07/06 Prologue	Heinkenszand 6.6 km Start 18:30 uur, Heinkenszand Finish 21:00 uur, Heinkenszand
Thursday 08/06 1st stage	Westkapelle - 's Heerenhoek 202.5 km Start 12:00 uur, Westkapelle Finish 16:04 uur, 's Heerenhoek
Friday 09/06 2nd stage	Schijndel - Buchten 184.1 km Start 12:30 uur, Schijndel Finish 16:26 uur, Buchten

Saturday 10/06 3rd stage	Roosendaal - Roosendaal 194.2 km Start 13:00 uur, Roosendaal Finish 16:56 uur, Roosendaal
Sunday 11/06 4th stage	Oosterhout - Oosterhout 158.5 km Start 13:00 uur, Oosterhout Finish 16:17 uur, Oosterhout



STAGE 4
 Sunday June 11th
 158.5 km

STAGE 2
 Friday June 9th
 184.1 km

TERHOUT

SCHIJNDEL

INDAAL

NETHERLANDS
 NEDERLAND

BUCHTEN



- Prologue
- Start / Vertrek
- Finish / Aankomst

0 10 km

©2023 **pro**cyclingmaps



Digital map ZLM 2023
 Scan QR for a digital map provided with all key locations throughout the event.
 Scan QR voor een digitale kaart voorzien van alle belangrijke locaties gedurende het evenement.

Prologue Heinkenszand

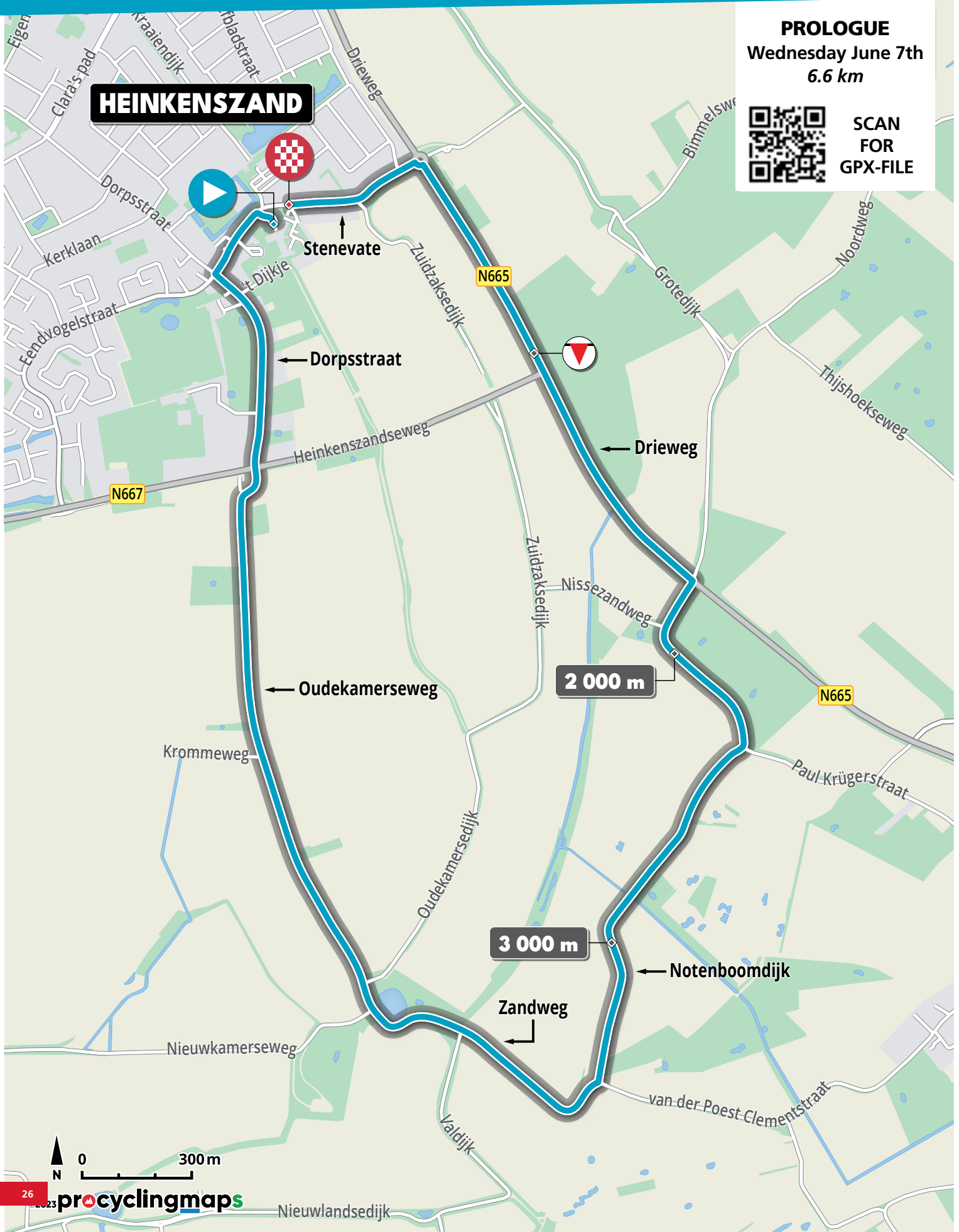
Proloog Heinkenszand

PROLOGUE
Wednesday June 7th
6.6 km



SCAN
FOR
GPX-FILE

HEINKENSZAND



WEDNESDAY JUNE 7TH 18:30-21:00 HEINKENZAND

Plaats / City start & finish	Heinkenszand	
Afstand finish-hotel / distance finish-hotel	Between 35-45min	
Permanence / race headquarters	Vergader- en Congrescentrum De Stenge	
Anti-doping	Vergader- en Congrescentrum De Stenge	
Afhalen rugnummers / pick up race numbers	13:30 - 14:45 uur	Vergader- en Congrescentrum De Stenge
Team managers meeting	15:00 - 15:30 uur	Vergader- en Congrescentrum De Stenge
Juryvergadering / meeting commissaires	15:30 - 16:00 uur	Vergader- en Congrescentrum De Stenge
UCI chauffeurs briefing / UCI drivers briefing	16:15 - 16:45 uur	Vergader- en Congrescentrum De Stenge
Parking ploegen / parking teams <i>Follow signs from PPO to team parking</i>	PPO 51.474060, 3.826692	
Pre-check bikes / controle fietsen	16:15 - 18:15 uur	start
Parcours open / parcours available	17:40 - 18:20	
Start / depart	18:30 uur	Stenevate, thv Gemeentehuis Heinkenszand
Afstand / distance	6.6 km	
Spoorwegovergang / railroad crossing	None	
Slagbomen brug / drawbridge	None	
Afleiding volgers / deviation	6.3 km Stenevate	
Finish	6.6 km Thv Gemeentehuis Heinkenszand, Stenevate	


 Neutralised Start

 KM 0

 Finish

 Last KM

 Mandatory Passing Point

 Cobblestones

 Start Presentation

 Podium

 Jury

 TV Compound


 Permanence

 Intermediate Sprint

 Press room

 VIP

 Parking VIP

 Teamzone

 Anti-doping

Prologue Heinkenszand

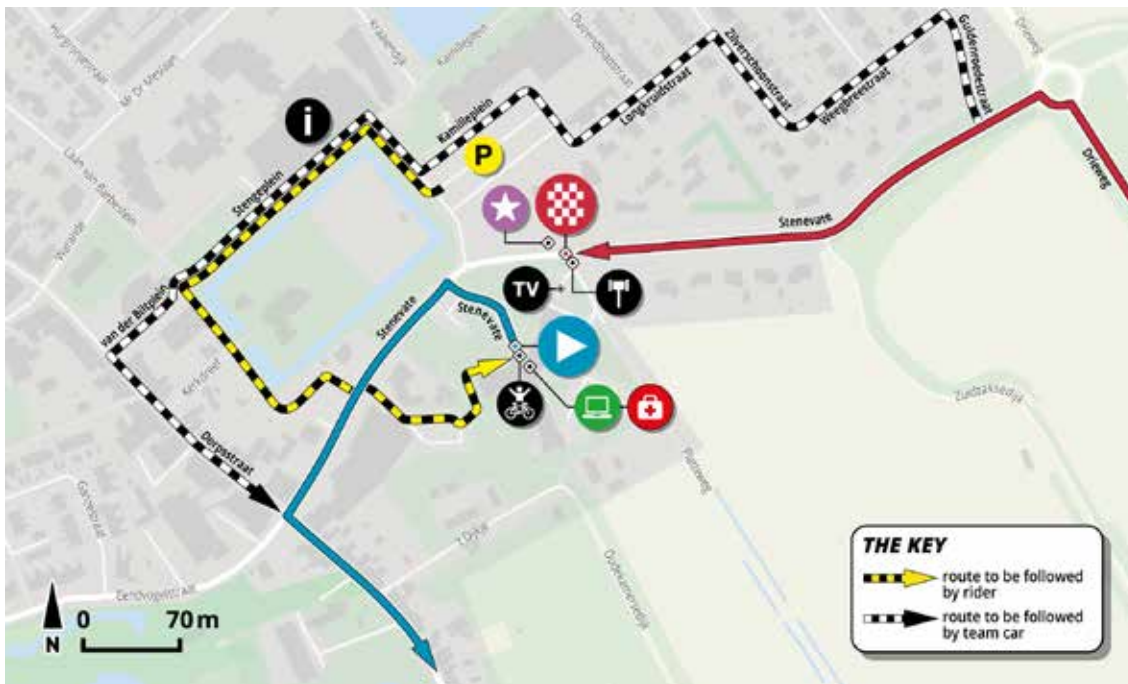
Proloog Heinkenszand

PPO START

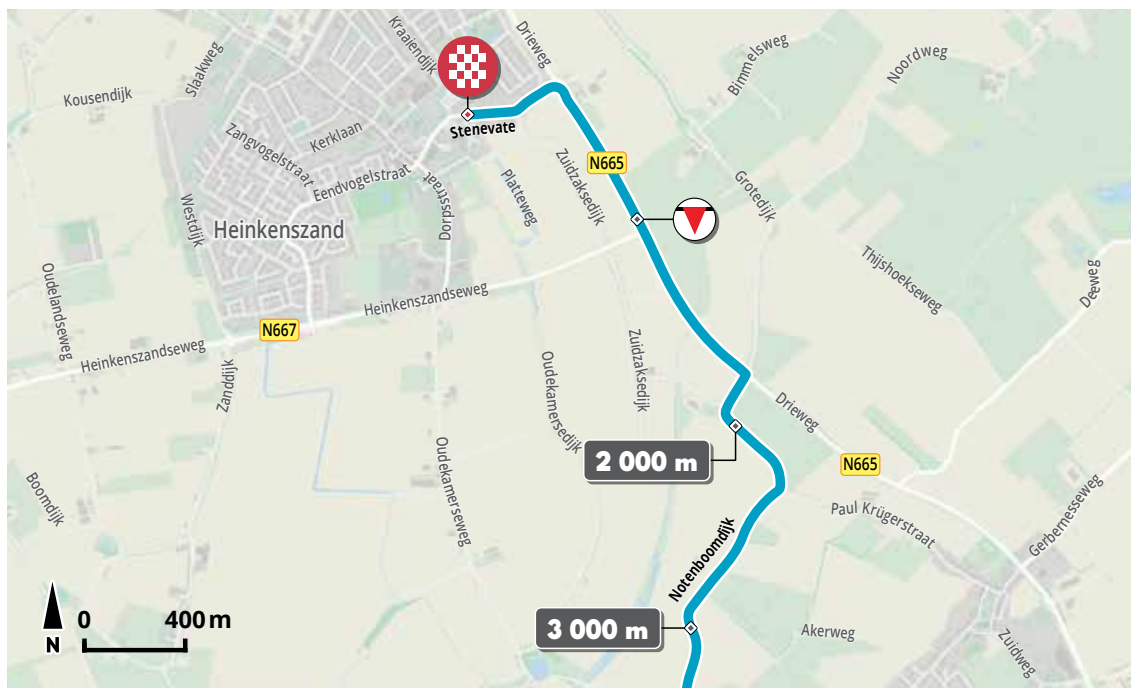
CAUTION: Vehicles over 8 meters must use an alternate route towards the team parking: approach Stenevate via Dorpsstraat/Eendvogelstraat!



DETAIL START & FINISH



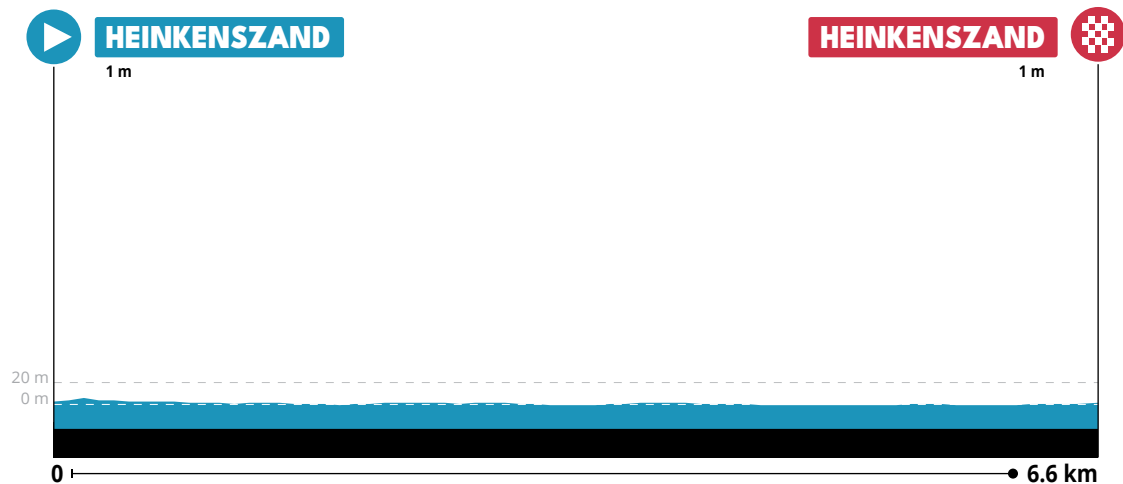
FINAL 3 KM



Digital map ZLM 2023

Scan QR for a digital map provided with all key locations throughout the event.
Scan QR voor een digitale kaart voorzien van alle belangrijke locaties gedurende het evenement.

ELEVATION



GARMIN®

TRAIN ALS EEN PROF

TIMO ROOSEN
— TEAM JUMBO VISMA —

EDGE® BIKE COMPUTER // FORERUNNER® SMARTWATCH // VARIA™ RADAR



TECHNOLOGY
SPONSORS OF



gem 58 km	gem 55 km	nog te rijden	gemeente en plaatsnaam	gereden km's	tussen afstand	omschrijving route	(kruisende weg)	volg nr
AVG 58 km	AVG 55 km	km to go	city	driven km's	distance between	definition	(crossing road)	no
			{Borsele}			<u>Provincie Zeeland</u>		a
18:30	18:30		HEINKENSZAND					b
18:30	18:30	6,6	START	0,0		Start thv Gemeentehuis		1
		6,6		0,0	0,0	DIRECT -li.af- Stenevate		2
		6,3		0,3	0,3	kr -li.af- Dorpsstraat	-/Dorpsstraat	3
		6,2		0,4		Dorpsstraat	t Dijkje/-	4
		5,9		0,7		Dorpsstraat	Platteweg/P-Plaats sportvelden	5
18:30	18:30	5,8	EB HEINKENSZAND	0,8		voorkr -re.do- Oudekamerseweg	N667	6
		4,9		1,7		Oudekamerseweg	-/Krommewegje	7
		4,3		2,3		Oudekamerseweg	Oudekamersedijk/-	8
		4,2		2,4		Oudekamerseweg	-/Nieuwkamerseweg	9
		3,9		2,7		-re.do- Zandweg	-/Valdijk	10
		3,6		3,0		-li.vlg- Notenboomdijk		11
		3,4		3,2	2,9	1e weg -li.af- Notenboomdijk	-/van der Poest Clemensstr	12
		2,4		4,2	1,0	ew -li.af- Grotedijk	-/Paul Krügerstr	13
		1,9		4,7		Grotedijk	Nissezandweg/-	14
		1,8		4,8	0,6	ew voorrw -li.af- N665/Drieweg	-/N665	15
		1,1		5,5		N665	N667/-	16
18:36	18:36	0,4	HEINKENSZAND	6,2	1,4	VHZ rotonde 3/4 P HEINKENSZAND -li.af- Stenevate LET OP VHZ		17
18:36	18:36	0,3	afleiding ploegleiders	6,3		Stenevate	-/Guldenroedestraat	18
18:36	18:37	0,0	FINISH	6,6		Finish thv Gemeentehuis		19
			afleiding ploegleiders			-re.af- Guldenroedestraat,		
						1e weg -li.af- Weegbreestraat		
						1e weg -li.af- Longkruidstraat		
						-re.do- Kamilleplein		

Stage 1 Westkapelle - 's Heerenhoek

1^e etappe Westkapelle - 's Heerenhoek

STAGE 1



Thursday June 8th
202.5 km



SCAN
FOR
GPX-FILE



THURSDAY JUNE 8TH 12:00-16:05 WESTKAPELLE - 'S-HEERENHOEK

Plaats / city start & finish	Westkapelle - 's-Heerenhoek		
Afstand hotel-start / distance hotel - start	Between 15-30 minutes		
Afstand finish-hotel / distance finish-hotel	Between 1-2 hours		
Permanence / race headquarters start	Polderhuis, Zuidstraat 154, Westkapelle		
Permanence / race headquarters finish	Dorpshuis de Jeugdhoeve Blikhoek 4, 's-Heerenhoek		
Anti-doping room finish	Dorpshuis de Jeugdhoeve Blikhoek 4, 's-Heerenhoek		
Meeting commissaires/police/organization	Kasteel van Batavia, Zuidstraat 143, Westkapelle		
Tijdstip /time	10:15 uur - 11:00 uur		
Parking ploegen / parking teams	PPO start		PPO Finish
<i>Follow signs from PPO to team parking</i>	51.548852, 3.460372		51.447340, 3.756552
			
Ploegenpresentatie / team presentation	10:30 uur - 11:45 uur		
Start / depart	12:00 uur	Markt, Westkapelle	
Afstand / distance	202.5 km		
Neutralisatie lengte / distance neutralization	0.9 km		
Vliegende start / start proper	thv trapopgang Zeedijk		
Spoorwegovergang / railroad crossing	None		
Slagbomen brug / drawbridge	1x bewaakt / 1x guarded		
Locatie 1 / location 1	km 72.2 km 72.8		
Puntensprint 1 / intermediate sprint 1	km 91.7	Westelijke Kanaalweg thv inrit rechts	
Puntensprint 2 / intermediate sprint 2	km 136.2	thv 1e passage Finish Molendijk thv Deken Holtkampstraat	
Litter zone 1	km 31.9	Hoogh Plaetweg thv Kampweg, Veere	
Litter zone 2	km 71.4	Kr -re.Do- Katseveerweg, Noord-Beveland	
Litter zone 3	km 119.6	Zwinweg, eb Baarland	
Litter zone 4	km 151.5	Postweg, Lewedorp	
Litter zone 5	km 200	N667, 's-Heerenhoek	
Feeding zone	None		
Afleiding volgers / deviation	km 201.9	Molendijk	
Finish	km 202.5	16:04 Uur Molendijk thv Deken Holtkampstraat, 's-Heerenhoek	

Finish passages

1 st passage finish	14:43 - 14:56 uur
2 nd passage finish	15:30 - 15:47 uur
3 rd passage finish	15:47 - 16:05 uur

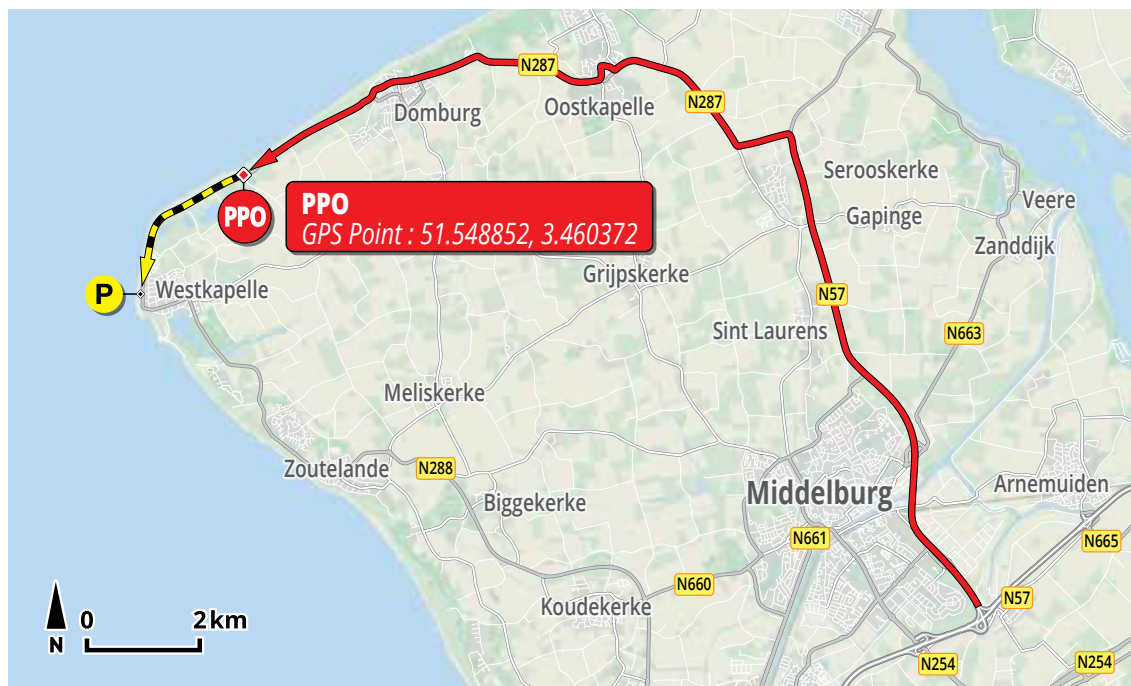
**Digital map ZLM 2023**

Scan QR for a digital map provided with all key locations throughout the event.
Scan QR voor een digitale kaart voorzien van alle belangrijke locaties gedurende het evenement.

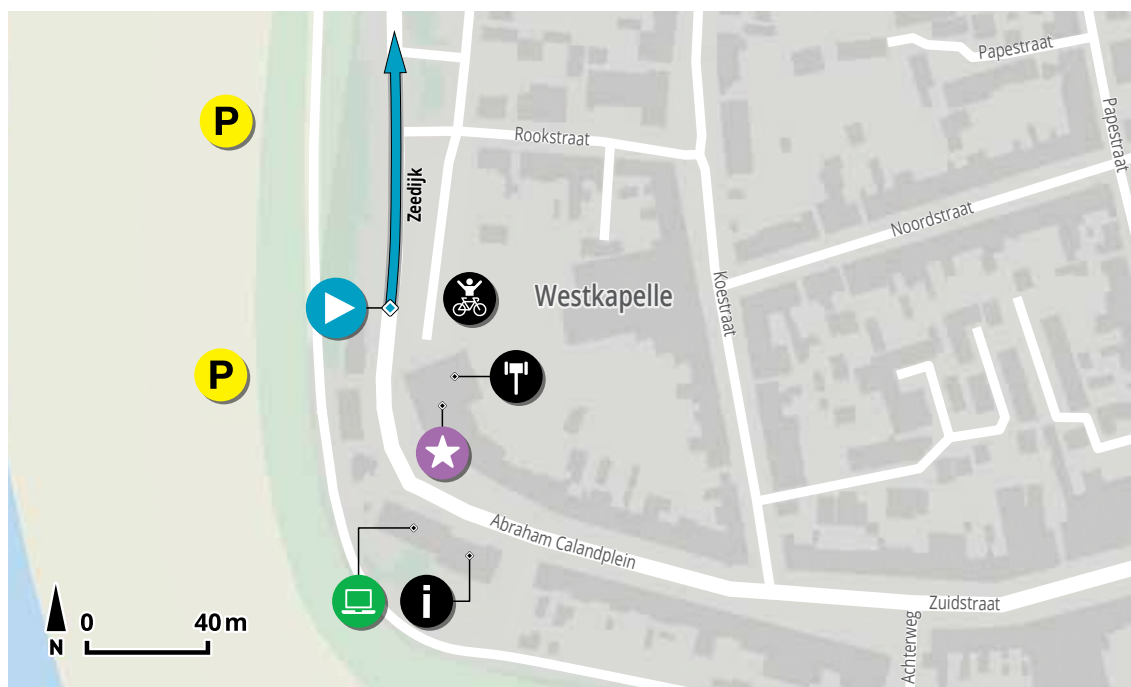
Stage 1 Westkapelle - 's Heerenhoek

1^e etappe Westkapelle - 's Heerenhoek

PPO START



DETAIL START



PPO FINISH



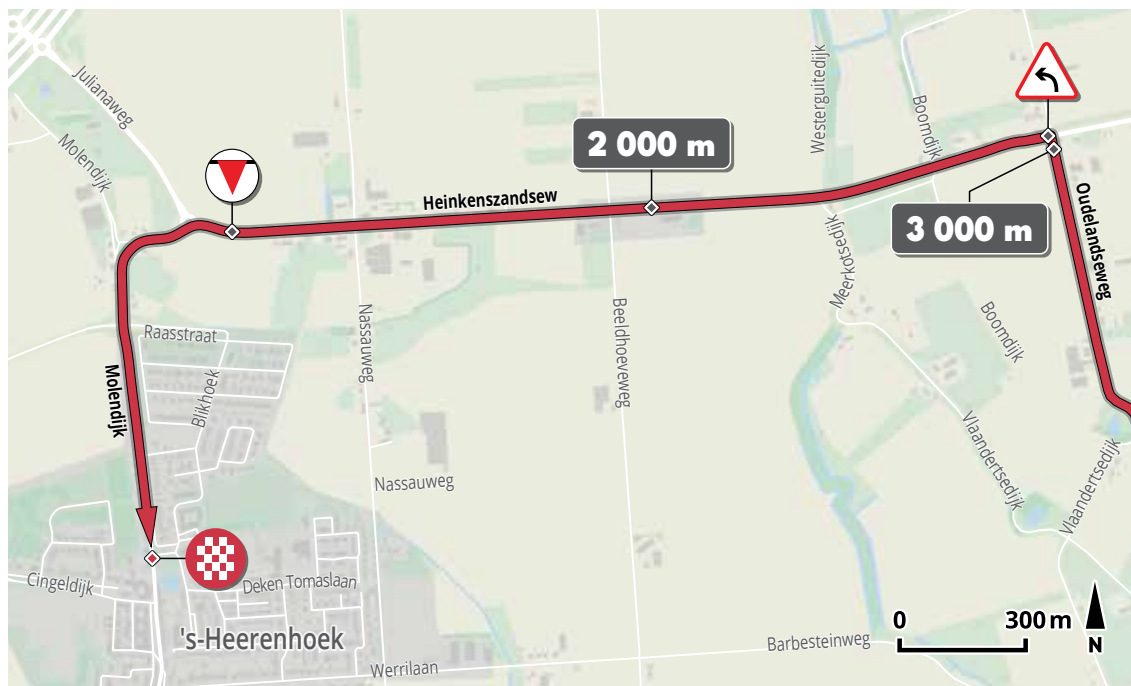
DETAIL FINISH



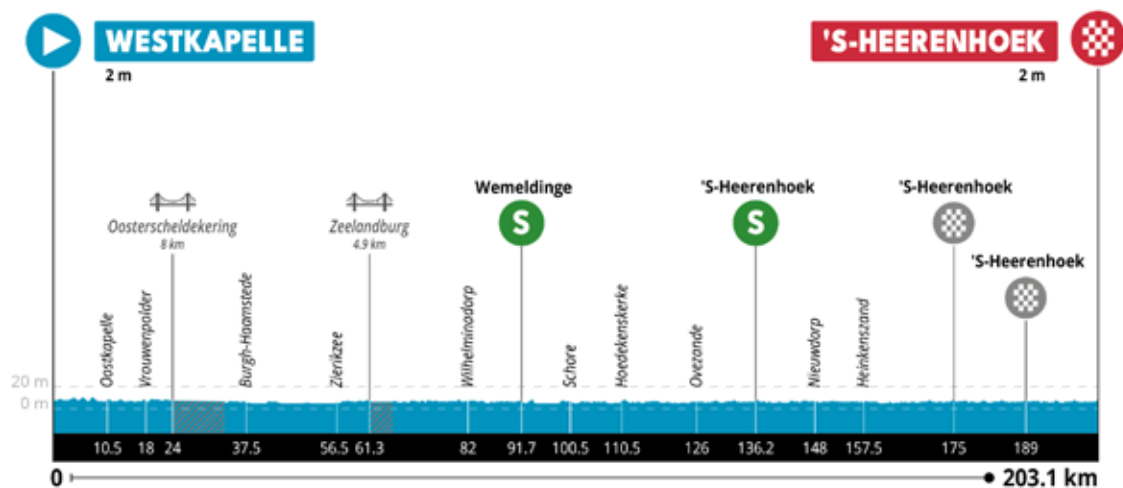
Stage 1 Westkapelle - 's Heerenhoek

1^e etappe Westkapelle - 's Heerenhoek

FINAL 3 KM



ELEVATION



gem 50 km	gem 46 km	nog te rijden	gemeente en plaatsnaam	gereden km's	tussen afstand	omschrijving route	(kruisende weg)	volg nr
AVG 50 km	AVG 46 km	km to go	city	driven km's	distance between	definition	(crossing road)	no
12:00	12:00	0,9	{Veere}	0,0		Provincie Zeeland		a
12:00	12:00	0,9	WESTKAPELLE	0,0		Vertrek T.h.v. Kasteel van Batavia Westkapelle		b
12:00	12:00	0,8	EB WESTKAPELLE	0,1		Zeedijk	-/2x Rookstraat	d
		0,4		0,5		Zeedijk	Zeedijk parallel/-	e
12:02	12:02	0,0	Einde neutralisatie	0,9		T.h.v. Strandpaviljoen De Westkaap		f
12:02	12:02	202,5	Start	0,0		T.h.v. Strandpaviljoen De Westkaap		1
		202,1		0,4		N287	Noorderhoofdweg/-	2
		201,4		1,1		N287	-/Hogeweg	3
		200,8		1,7		N287	-/K.deVosweg	4
		200,1		2,4		N287	Noorderhoofdweg/Baaiweg	5
		199,2		3,3		N287	-/Trommelweg	6
		199,0		3,5		N287	uitrit P-plaats/-	7
		198,3		4,2		N287	-/Krommeweg	8
12:07	12:07	198,1	DOMBURG	4,4		N287		9
		198,0		4,5		VHZ N287	-/Uitrit vakantiepark	10
		197,7		4,8		VHZ N287 VERSMALLING DIRECT VHZ		11
		197,5		5,0	5,0	sit P N287 -re.af- N287	v Voorthuizenstraat/-	12
		197,4		5,1	0,1	kr P N287 -li.aanh- N287	Westweg/Babelweg	13
		197,3		5,2		N287	-/Kanonweistraat	14
		197,2		5,3		N287	-/Lijsterhofstraat	15
		197,1		5,4		N287	-/Brouwerijweg	16
		197,1		5,4		N287	Stationsstraat/-	17
		197,0		5,5		N287	Zuidstraat/Poldertje	18
		196,9		5,6	0,5	DREMP P N287 -re.aanh- N287	Schuitvlotstraat/-	19
		196,9		5,6		N287	Jufr.v d Putplein/Piet Mondriaanstraat	20
		196,8		5,7		N287	J.W.Schuurmanstr/uitrit P-plaats	21
		196,7		5,8	0,2	VHZ rotonde 3/4 P OOSTKAPELLE -li.af- N287 VHZ		22
		196,4		6,1		VHZ N287	J.W.Schuurmanstr/uitrit P-plaats	23
		196,3		6,2		N287	-/Dr.Joh.G.Mezgerweg	24
		196,2		6,3	0,5	weg -li.aanh- N287		25
		196,0		6,5		VHZ N287	J.W.Schuurmanstr/-	26
		196,0		6,5		N287	P-Plaatsen	27
		195,9		6,6	0,3	weg P OOSTKAPELLE 3 -re.aanh- N287		28
		195,8		6,7		VHZ N287	-/Zuiverseweg	29
		195,7		6,8		VHZ N287		30
12:10	12:10	195,5	EB DOMBURG	7,0		N287		31
		195,1		7,4		N287	Veldzig/-	32
		194,8		7,7		N288	Duinvietweg/-	33
		194,6		7,9	1,3	VHZ rotonde 2/4 -re.do- N287		34
		193,7		8,8		N287	-/Kalfhoekseweg	35
		193,6		8,9		N287	Oude Domburgseweg/-	36
12:13	12:14	192,8	OOSTKAPELLE	9,7		N287		37
		192,7		9,8		N287	-/Uitrit Brandweer	38
		192,7		9,8		N287 DIRECT VHZ	Oude Domburgseweg/-	39
		192,5		10,0		N287	Waterstraat/-	40
		192,5		10,0	2,1	P GRIJPSKERKE 4 -re.aanh- Molenweg	Dorpsstraat/-	41

Stage 1 Westkapelle - 's Heerenhoek

1^e etappe Westkapelle - 's Heerenhoek


gem 50 km	gem 46 km	nog te rijden	gemeente en plaatsnaam	gereden km's	tussen afstand	omschrijving route	(kruisende weg)	volg nr
AVG 50 km	AVG 46 km	km to go	city	driven km's	distance between	definition	(crossing road)	no
		192,4		10,1		Molenweg	Vronesteijn/-	42
		192,3		10,2		DREMP Molenweg		43
		192,2		10,3		VHZ Molenweg		44
12:14	12:15	192,1	EB OOSTKAPELLE	10,4		DREMP kr -re.do- Grijskerkseweg	-/Aagtekerkseweg	45
		191,8		10,7		Grijskerkseweg		46
		191,7		10,8		Grijskerkseweg	-/Landmetersweg	47
		191,6		10,9	0,9	kr voor BRD DE BUCK -li.af- Wijkhuijsweg		48
		191,2		11,3		Wijkhuijsweg	Fietspaden	49
		190,6		11,9	1,0	weg -li.aanh- Wijkhuijsweg		50
		190,2		12,3	0,4	ew voornw -li.af- N287 DIRECT		51
		190,1		12,4	0,1	1e weg -re.af- Munnikweg		52
		189,7		12,8		Munnikweg	Dunoweg/-	53
		188,7		13,8		Munnikweg	-/Oranjezonweg	54
		188,2	14,3		DREMP -re.do- Koningin Emmaweg	Kon.Emmaweg/-	55	
		187,9	14,6		DREMP Munnikweg	Kon.Emmaweg/-	56	
		187,7	14,8		Koningin Emmaweg	-/Lijdijkweg	57	
		187,6	14,9		Koningin Emmaweg	Noorddijk/-	58	
		186,8	15,7		Koningin Emmaweg	Rustenspolder/Secretarisweg	59	
		186,6	15,9		2x DREMP Koningin Emmaweg	Zandputweg/-	60	
12:21	12:23	185,8	VROUWENPOLDER	16,7		Koningin Emmaweg DIRECT DREMP VHZ		61
		185,7		16,8		VHZ li kr -re.do- Dorpsdijk	-/Oranje Nassaulaan	62
		185,6		16,9		Dorpsdijk	Elzenoordlaan/Pelgrimstraat	63
		185,5		17,0		Dorpsdijk	Fort den Haakweg/-	64
		185,4		17,1		Dorpsdijk DIRECT	-/Schoolstraat	65
		185,4		17,1		VHZ Dorpsdijk		66
12:22	12:23	185,2	EB VROUWENPOLDER	17,3	4,9	ew -li.af- Parallelweg N57 West		67
		184,9		17,6		Parallelweg N57 West	Noorddijk/-	68
		184,5		18,0		Parallelweg N57 West	Zandbank/-	69
		184,2		18,3		Parallelweg N57 West	Jan de Visserpad/-	70
		184,0		18,5		Parallelweg N57 West	uitrit P-plaats/-	71
		183,9		18,6		verkli P VEERSE MEER -re.do- Parallelweg	N57	72
		183,8		18,7		Parallelweg	-/uitrit P-plaats	73
		183,7		18,8		Parallelweg DIRECT	-/uitrit P-plaats	74
		183,6		18,9		onder voetgangersbrug DIRECT	-/meerdere uitrit P-plaats	75
12:24	12:26	183,1		{Noord Beveland}	19,4		onder voetgangersbrug Oost-westweg	-/meerdere uitrit P-plaats
		182,6	19,9			Oost-westweg	uitrit P-plaats/-	77
		181,4	21,1		3,8	rotonde 3/4 P DE BANJAARD -li.af- Banjaardweg DIRECT		78
		181,4	21,1			onder viaduct Banjaardweg		79
		181,3	21,2		0,1	na viaduct 1e weg P DELTA EXPO -re.af- Vredenhofweg		80
		181,2	21,3			Vredenhofweg	Patrijzenlaan/-	81
		180,7	21,8		0,6	ew voornw P NEELTJE JANS rood -re.af- Vredenhofweg DREMP		82
		180,5	22,0			kr -re.do- Vredenhofweg	-/Afrit N57	83
		179,6	22,9			voorkr -re.do- Hoogh Plaetweg	Banjaardweg/Jacobaweg	84
		179,3	23,2			Hoogh Plaetweg	Hoogh Plaetweg/-	85
		179,1	23,4		Hoogh Plaetweg		86	
12:29	12:31	179,0	{Veere}	23,5		over Oosterscheldekering parallel		87
		177,1		25,4		verkli -re.do- DIRECT over brug Roompotsluis		88
		177,0		25,5		verkli -re.do- DIRECT		89
		177,0		25,5	3,7	1e weg -li.af- Hoogh Plaetweg	-/Faelweg	90

gem 50 km	gem 46 km	nog te rijden	gemeente en plaatsnaam	gereden km's	tussen afstand	omschrijving route	(kruisende weg)	volg nr
AVG 50 km	AVG 46 km	km to go	city	driven km's	distance between	definition	(crossing road)	no
		174,5		28,0		Hoogh Plaetweg	uitrit P-plaats/-	91
		174,2		28,3		kr -re.do- Hoogh Plaetweg	uitrit P-plaats/Deltapark Neeltje Jans	92
		173,4		29,1		over Oosterscheldekering parallel		93
12:37	12:40	172,4	{Schouwen-Duiveland}	30,1		Hoogh Plaetweg		94
		171,8		30,7		over Oosterscheldekering parallel		95
		170,9		31,6		Hoogh Plaetweg		96
12:39	12:42	170,6	Start LITTER ZONE 1	31,9		Hoogh Plaetweg thv Kampweg		97
12:40	12:43	170,1	End LITTER ZONE 1	32,4		Hoogh Plaetweg		98
		170,0		32,5	7,0	1e voorrkr -re.af- Westerseweg DIRECT	Westerseweg/-	99
		170,0		32,5		onder viaduct N57 Westerseweg		100
		169,3		33,2	0,7	ew BRD 71 groen -re.af- Cauersweg		101
		169,2		33,3	0,1	weg -li.aanh- Westboutweg		102
		168,6		33,9		Westboutweg	Groenlandseweg/-	103
12:42	12:45	168,1	BURGHSLUIS	34,4		Westboutweg		104
12:43	12:46	167,9	EB BURGHSLUIS	34,6	1,3	kr na BRD Beb Kom -li.af- Meeldijk	-/Oude Havenweg	105
		166,7		35,8		Meeldijk	Groenlandseweg/-	106
		166,1		36,4	1,8	weg -re.aanh- Meeldijk		107
		165,8		36,7		over viaduct Meeldijk		108
		165,2		37,3	0,9	kr -li.af- Steursweg DIRECT	-/Steursweg	109
		165,2		37,3	0,0	VHZ rotonde 1/4 P N57 -re.af- N57	N57/-	110
		164,5		38,0	0,7	VHZ rotonde 1/4 P N57 -re.af- N57		111
		163,4		39,1		N57	-/Luchtenburgseweg	112
		162,0		40,5		N57	Koetenisseweg/-	113
		161,6		40,9		N57	-/Stolpweg	114
		160,7		41,8		VHZ N57 RECHTER BAAN AANH		115
		160,5		42,0		VHZ verkli P N59 -re.do- N57 RECHTER BAAN AANH		116
		160,0		42,5	4,5	VHZ verkli P SEROOSKERKE 1 -li.af- N653 DIRECT VHZ		117
		159,7		42,8		N653	Nieuwe Prunjeweg/Prunjeweg	118
		158,5		44,0		N653	Schelpweg/-	119
		157,8		44,7		N653	-/Slikweg	120
		157,0		45,5		N653 DIRECT	Elkerzeeseweg/-	121
		156,9		45,6		N653	-/Zwaardweg	122
		156,1		46,4		N653	Striepweg/-	123
		155,2		47,3		N653	Ringdijk/-	124
		155,0		47,5	5,0	VHZ kr P KERKWERVE 3 -re.af- N655		125
		154,7		47,8		N655	Duivendijkseweg/Florisweg	126
		153,7		48,8		N655	Turelureweg/Taaijersweg	127
		153,0		49,5		N655	Papeweg/Tellersweg	128
		152,1		50,4	2,9	VHZ rotonde P ZIERIKZEE 5 -re.do- N655		129
		151,4		51,1		N655	Bartelsweg/-	130
		150,9		51,6	1,2	1e weg thv HMP 1.9 -re.af- Brasweg		131
		150,1		52,4		Brasweg	-/Zandweg	132
		150,0		52,5	0,9	1e weg VOOR TRAFOKAST -li.af- Zandweg		133
		149,4		53,1		DREMP Zandweg	-/Gasthuisdreef	134
		147,6		54,9	2,4	ew voorw BRD 08 groen -li.af- N59 DIRECT VHZ		135
13:07	13:12	147,5	ZIERIKZEE	55,0		verkli P GOES -re.do- N59		136
		147,1		55,4		N59	Oudeweg/-	137
		146,9		55,6	0,7	VHZ rotonde 2/4 P N59 -re.af- N59		138

Stage 1 Westkapelle - 's Heerenhoek

1^e etappe Westkapelle - 's Heerenhoek


gem 50 km	gem 46 km	nog te rijden	gemeente en plaatsnaam	gereden km's	tussen afstand	omschrijving route	(kruisende weg)	volg nr
AVG 50 km	AVG 46 km	km to go	city	driven km's	distance between	definition	(crossing road)	no
13:08	13:13	146,8	EB ZIERIKZEE	55,7		N59		139
		145,6		56,9		VHZ N59 RECHTER BAAN AANH		140
		145,3		57,2	1,6	verkli P N256 -re.af- N256 DIRECT VHZ RECHTER BAAN AANH		141
		144,9		57,6		verkli P N256 -re.do- N256 RECHTER BAAN AANH		142
		142,6		59,9		VHZ N256		143
		142,4		60,1		N256	-/uitrit P-Plaats	144
		141,8		60,7		over ZEELANDBRUG		145
		141,5		61,0		verkli beweegbare brug ZEELANDBRUG -re.do-		146
13:19	13:25	137,1	{Noord Beveland}	65,4		N256 Zeelandbrug		147
		135,6		66,9		VHZ N256 RECHTER BAAN AANH		148
13:21	13:28	135,3	Slagboom over 5km	67,2	10,0	verkli P COLIJNSPLAAT 3 -re.af- DIRECT		149
		135,3		67,2	0,0	1e weg -li.af- Parallelweg		150
		134,5		68,0		Parallelweg	-/Zuidlangeweg	151
		133,9		68,6	1,4	weg -re.aanh- Oosthoekweg	Doodlopende weg/-	152
		133,5		69,0	0,4	kr BRD DGV rood -li.af- Emelissedijk	-/Emelissedijk	153
		133,1		69,4		onder viaduct Emelissedijk		154
		132,8		69,7		onder viaduct Emelissedijk N255	N255	155
		132,2		70,3		over viaduct Emelissedijk	Oudedijk	156
		131,7		70,8		Emelissedijk	-/Jonkvr Annadijk	157
13:26	13:33	131,1	Start LITTER ZONE 2	71,4		kr -re.do- Katseveerweg	-/Krukweg	158
13:27	13:34	130,5	End LITTER ZONE 2	72,0		Katseveerweg	-/Katseveerweg	159
		130,3		72,2	3,2	kr -re.af- WERKWEW RWS		160
		130,0		72,5	0,3	ew -li.af- over beweegbare brug Zandkreeksluis		161
		129,7		72,8	0,3	Voor SLAGBOOM -uitvoegen- Katseveerweg		162
13:29	13:36	129,2	{Goes}	73,3	0,5	1e weg P STRAND rood -re.af- Katseveerweg		163
		129,0		73,5	0,2	1e weg -re.af- Katseveerweg DIRECT onder viaduct		164
		128,9		73,6	0,1	sit kr BRD 48 groen -li.aanh- Katseveerweg		165
		128,3		74,2		Katseveerweg	-/Philipskreek	166
		127,7		74,8		Nationaal Park oosterschelde	-/Oude Veerweg	167
		127,3		75,2		Nationaal Park oosterschelde	-/Noorddiepweg	168
		126,4		76,1	2,5	sit kr BRD 48 groen -li.af- Nationaal Park oosterschelde		169
		124,5		78,0		kr -re.do- Het Sas	-/Binnendijk	170
		124,1		78,4		sit -re.do- Het Sas		171
		124,0		78,5		DREMP Het Sas		172
		123,9		78,6		2x DREMP Het Sas		173
		123,6		78,9		DREMP Het Sas		174
		122,6		79,9		kr -re.do- Westhavendijk	-/Slurfseweg	175
13:37	13:45	121,9	WILHELMINADORP	80,6		Westhavendijk		176
		121,5		81,0	4,9	DREMP kr BIJ BRUG -li.af- Brugstraat DIRECT over brug		177
		121,5		81,0	0,0	1e weg P KATTENDIJK 4 -re.af- Oosthavendijk		178
		121,3		81,2		Oosthavendijk	Oosthavendijk parallel/-	179
		121,3		81,2		DREMP Oosthavendijk		180
		121,1		81,4	0,4	weg -li.aanh- Krukweg		181
13:38	13:46	121,0	EB WILHELMINADORP	81,5		DREMP Krukweg		182
		120,8		81,7		Krukweg	-/Blokjesplaat	183
13:39	13:47	120,4	GOES	82,1		Krukweg		184
		120,3		82,2		Krukweg DIRECT DREMP	Kattendijkseweg/-	185
		120,2		82,3		Krukweg DIRECT DREMP	Golfzichtlaan/Mosselbank	186
		120,0		82,5		Krukweg	Uitrit Golfbaan/-	187

gem 50 km	gem 46 km	nog te rijden	gemeente en plaatsnaam	gereden km's	tussen afstand	omschrijving route	(kruisende weg)	volg nr
AVG 50 km	AVG 46 km	km to go	city	driven km's	distance between	definition	(crossing road)	no
		119,9		82,6		Krukweg	Krukweg/Oesterbank	188
		119,8		82,7	1,3	DREMP spl P KATTENDIJK 2 -li.af- Krukweg		189
		119,7		82,8		Krukweg	Kreekslagweg/Kokkelbank	190
		119,7		82,8		DREMP Krukweg		191
		119,6		82,9	0,2	weg -li.aanh- Kattendijksedijk		192
13:40	13:48	119,3	EB GOES	83,2	0,3	ew voorw -li.af- Kattendijksedijk	-/Manneeweg	193
		118,3		84,2		Kattendijksedijk	-/Fietspad	194
		117,9		84,6	1,4	kr weg -li.aanh- Oude Zeedijk	-/Monnikendijk	195
		117,3		85,2		Oude Zeedijk	-/Oude Zeedijk	196
		117,2		85,3		Oude Zeedijk	Kattendijkseweg/-	197
		116,9		85,6		DREMP Oude Zeedijk	-/Oude Zeedijk	198
		115,4		87,1		Oude Zeedijk	-/Kokuitsweg	199
13:45	13:54	115,0	{Kapelle}	87,5		-re.do- Steldijk		200
		113,7		88,8		kr P WEMELDINGE -re.do- Binnendijk	Oesterbaai/Hoogeweg	201
		113,3		89,2		Binnendijk	Reepweg	202
13:48	13:56	113,0	WEMELDINGE	89,5		Binnendijk	-/Bierweg	203
		112,8		89,7		DREMP kr -re.do- Nieuwendijk	Binnendijk	204
		112,7		89,8		DREMP Nieuwendijk	-/Nieuwendijk	205
		112,6		89,9		DREMP Nieuwendijk	P-plaats Appartementen/-	206
		112,5		90,0		Nieuwendijk DIRECT	-/Westelijke Kanaaldijk	207
		112,5		90,0	5,4	weg -re.aanh- Boulevard	Promenade/-	208
		112,4		90,1		DREMP Boulevard		209
		112,3		90,2		DREMP Boulevard		210
		112,2		90,3		DREMP Boulevard		211
		112,1		90,4		DREMP Boulevard	-/Westelijke Kanaalweg	212
		111,9		90,6		DREMP kr -re.do- Boulevard	Bonzijweg	213
13:49	13:58	111,7	EB WEMELDINGE	90,8		Westelijke Kanaalweg		214
		111,4		91,1		Westelijke Kanaalweg	Hovijweg/Zwaakseweg	215
13:50	13:59	110,8	Puntensprint 1 	91,7		Westelijke Kanaalweg THV inrit rechts		216
		110,0		92,5	2,5	VHZ ew voorw P KAPELLE 3 -re.af- N670		217
		109,0		93,5		N670	-/Doodlopende weg	218
		108,7		93,8	1,3	kr voor HMP 4.4 -li.af- Tekenburgseweg	-/Lurpseweg	219
		108,3		94,2		Tekenburgseweg	Tekenburgseweg	220
		107,5		95,0	1,2	weg -re.aanh- Dankersweg	Dankersweg/-	221
		106,8		95,7	0,7	1e weg -li.af- Kelhoekseweg		222
		106,3		96,2		Kelhoekseweg	-/Hoekseweg	223
		105,8		96,7	1,0	kr BRD 89 groen -li.af- Schoorse Bredeweg		224
		105,5		97,0		Schoorse Bredeweg	Noordwegje/-	225
		104,7		97,8	1,1	ew BRD 80 GROEN -re.af- Noordeweg	Noordeweg/-	226
		104,2		98,3		onder viaduct Noordeweg	N289	227
		104,0		98,5	0,7	ew voorw BRD 84 groen -li.af- Kanaalweg		228
		103,6		98,9		Kanaalweg	-/Werkweg Vlaketunnel	229
		103,4		99,1		Kanaalweg	-/Haaimet	230
		103,4		99,1		Kanaalweg	Kaai/-	231
		103,0		99,5	1,0	kr na BRD uitg best verkeer -re.af- Zandweg		232
14:00	14:09	102,8	SCHORE	99,7		Zandweg		233
		102,7		99,8		VERSM links Zandweg		234
		102,6		99,9		VERSM PAALTJES Zandweg		235
		102,5		100,0		VERSM kr -re.do- Nieuwe Kerkplein	-/Nieuwe Kerkplein	236

Stage 1 Westkapelle - 's Heerenhoek

1^e etappe Westkapelle - 's Heerenhoek

gem 50 km	gem 46 km	nog te rijden	gemeente en plaatsnaam	gereden km's	tussen afstand	omschrijving route	(kruisende weg)	volg nr
AVG 50 km	AVG 46 km	km to go	city	driven km's	distance between	definition	(crossing road)	no
		102,3		100,2		kr -re.do- Frisostraat	Steenweg/-	237
		102,1		100,4		DREMP kr -re.do- Eeweg	-/Nieuwe Schoorseweg	238
14:01	14:10	102,0	EB SCHORE	100,5		Eeweg		239
		100,9		101,6	2,1	ew -re.af- Schoorse Zeedijk	Schoorse Zeedijk/-	240
		100,5		102,0	0,4	sit bovenaan 2e -li.af- Weg langs de Zeedijk		241
		98,6		103,9		DREMP Weg langs de Zeedijk	Fietspaden/Kreekweg	242
		97,4		105,1		Weg langs de Zeedijk	-/Franseweg	243
14:07	14:18	96,4	{Borsele}	106,1		kr -re.do- Heer Jansdijk	-/Populierendijk	244
		96,1		106,4		kr -re.do- Oosterzwakedijk	Zee en Inlaagdijk/-	245
		95,6		106,9	4,9	ew BRD 75 groen -li.af- Nieuwe Hoondertsdijk		246
		95,3		107,2		sit -re.do- Zee en Inlaadijk Hoedensekerke		247
		95,1		107,4	0,5	1e weg -re.af- Moertjesdijk		248
		94,5		108,0		kr -re.do- Waanweg	-/Zondagweg	249
		92,7		109,8		sit kr. -re.do- Nieuwe Veerweg	Havenstraat	250
		92,2		110,3		kr -re.do- Kerkepolderweg	-/Veerweg	251
		91,4		111,1		Kerkepolderweg	Zeedijk/-	252
		91,1		111,4		Kerkepolderweg	-/Striepseweg	253
14:14	14:25	90,7	BAKENDORP	111,8		Kerkepolderweg	-/Kerkepolderweg	254
		90,6		111,9	4,5	weg -re.aanh- Bakendorpseweg	Bakendorpseweg/-	255
14:15	14:25	90,4	EB BAKENDORP	112,1		Bakendorpseweg		256
		90,3		112,2		Bakendorpseweg	Oude Dierikpolderweg/-	257
14:16	14:27	89,4	BAARLAND	113,1	1,2	VERSM weg NA BRD BEKOM -li.af- Delische weg		258
14:16	14:27	89,3	EB BAARLAND	113,2		Delische weg	-/Zuidhoekstraat	259
		88,7		113,8		Delische weg	-/Stuyvesantseweg	260
		88,6		113,9		kr -re.do- Jacobspolderweg	Langepolderweg/-	261
		88,0		114,5	1,4	ew -re.af- Zeedijk	Zeedijk/-	262
		87,6		114,9		Zeedijk	-/Vogelsangsedijk	263
		86,5		116,0		Zeedijk	-/Vijfzoodijk	264
		85,5		117,0	2,5	3e weg -re.af- Zweemersdam		265
		84,5		118,0		kr -re.do- Iseweg	Everingse Binnendijk	266
		83,7		118,8	1,8	spl -re.aanh- Rababogerdseweg	Rababogerdseweg/-	267
		83,6		118,9	0,1	ew voorw -li.af- Zwinweg	-/Zwinweg	268
14:23	14:35	82,9	Start LITTER ZONE 3	119,6		Zwinweg	Papotweg	269
14:24	14:36	82,4	End LITTER ZONE 3	120,1		Zwinweg		270
		82,1		120,4		weg P DRIEWEGEN 3 -re.vlg- Grindweg	Langeviele/-	271
		81,0		121,5		kr -re.do- Koekoek	Hooglandsedijk	272
		80,3		122,2		kr -re.do- van Tilburghstraat	Weldijk	273
		79,9		122,6		van Tilburghstraat	-/v.Tilburghstraat	274
14:28	14:40	79,3	DRIEWEGEN	123,2		VERSM van Tilburghstraat		275
		79,0		123,5		van Tilburghstraat	Coudorpseweg/-	276
		78,9		123,6	4,7	1e weg P 's-GRAVENPOLDER 9 -re.af- Smitsweg		277
		78,5		124,0		kr -re.do- Korteweg	Schoondijksedijk	278
		78,3		124,2		kr -re.do- Platteweg	Ruigendijk	279
		78,2		124,3		Platteweg	Ruigendijk/-	280
14:29	14:41	78,1	EB DRIEWEGEN	124,4		VERSM Platteweg		281
		78,0		124,5		Platteweg	Wolfhoekweg/-	282
		77,5		125,0		Platteweg	-/Plataanweg	283
14:30	14:42	77,3	OVEZANDE	125,2		-re.do- Plataanweg	Plataanweg/Bloemenstr	284
		77,2		125,3		Plataanweg	-/Bloemenstraat	285

gem 50 km	gem 46 km	nog te rijden	gemeente en plaatsnaam	gereden km's	tussen afstand	omschrijving route	(kruisende weg)	volg nr
AVG 50 km	AVG 46 km	km to go	city	driven km's	distance between	definition	(crossing road)	no
		77,1		125,4		Plataanweg DIRECT	Plataanweg/-	286
		77,1		125,4	1,8	ew P BORSELLE 8 -li.af- Hoofdstraat	-/Hoofdstraat	287
		77,0		125,5		Hoofdstraat	-/Oud Ovezandseweg	288
		76,9		125,6		VHZ re Hoofdstraat	Notewei/-	289
14:31	14:43	76,8	EB OVEZANDE	125,7		VHZ kr -re.do- Kolaardsweg	Groenedijk	290
		76,7		125,8		Kolaardsweg	-/Calagneweg	291
		76,5		126,0		Kolaardsweg	-/Calagneweg	292
		76,3		126,2		Kolaardsweg	Molenweg/-	293
		76,0		126,5	1,1	kr -re.af- Noldijk		294
		75,4		127,1		Noldijk	Louisepolderweg/-	295
		75,0		127,5		Noldijk	2x Dwarsweg/-	296
		74,5		128,0		Noldijk	-/Groenedijk	297
		74,1		128,4	1,9	spl -li.af- Noldijk DIRECT		298
14:34	14:46	74,1	smalle weg	128,4	0,0	weg -li.aanh- Looijveweg	-/Looijveweg	299
		73,3		129,2		Looijveweg	Louisepolderweg/-	300
		72,9		129,6	1,2	ew -li.af- Nieuwlandsedijk	-/Nieuwlandsedijk	301
		71,4		131,1	1,5	spl -re.aanh- Oude Zanddijk	Oude Zanddijk/-	302
		71,3		131,2		Oude Zanddijk	2x Zuiderlandseweg/-	303
		71,0		131,5		Oude Zanddijk	-/Oudekamersedijk	304
		70,9		131,6	0,5	spl -re.aanh- Oude Zanddijk	2x Vlaandertsedijk/-	305
		70,3		132,2	0,6	VOOR BRD 52 GROEN -li.af- Boomdijk		306
		70,1		132,4	0,2	spl -re.aanh- Boomdijk	2x Vlaandertsedijk/-	307
		69,9		132,6	0,2	weg -re.aanh- Oudelandseweg		308
		69,3		133,2	0,6	STOPkr -li.af- N667/Heinkenszandseweg		309
		69,0		133,5		N667	Boomdijk	310
		68,7		133,8		N667	Meerkotsedijk/-	311
		68,2		134,3		N667	Beeldhoeveweg	312
		67,6		134,9		N667	Nassauweg	313
14:42	14:55	67,2	'S-HEERENHOEK	135,3	2,1	VHZ rotonde P 's-HEERENHOEK 2/3 -li.af- Heinkenszandseweg		314
		67,1		135,4		kr -re.do- Molendijk	-/Heinkenszandseweg	315
		66,9		135,6		Molendijk DIRECT	-/Molendijk	316
		66,9		135,6		Molendijk	Blikhoek/Middelburgsestraat	317
		66,8		135,7		VERSMALLING Molendijk		318
		66,6		135,9		Molendijk	Molendijk/-	319
14:43	14:56	66,3	Puntensprint 2 	136,2		THV 1e passage Finish Molendijk thv Deken Holtkampstraat		320
		66,2		136,3		kr -re.do- Kuijpersdijk	-/Burg.Timansweg	321
		66,0		136,5		Kuijpersdijk	-/Prins Hendrikstraat	322
		66,0		136,5		Kuipersdijk	Kuipertjesdijk/-	323
		65,9		136,6		kr -re.do- Kuijpersdijk	Benedenstraat/Heerenstraat	324
		65,7		136,8		-re.do- 's-Heerenhoeksedijk	-/'s-Heerenhoeksedijk	325
		65,5		137,0		's-Heerenhoeksedijk	-/Lange Noordweg	326
		64,9		137,6		's-Heerenhoeksedijk	-/N666	327
		64,8		137,7		's-Heerenhoeksedijk DIRECT	N666/-	328
		64,8		137,7		's-Heerenhoeksedijk	-/Korte Noordweg	329
		64,5		138,0		's-Heerenhoeksedijk	2x Hollestelleweg/-	330
		63,8		138,7		's-Heerenhoeksedijk	Hollestelleweg/-	331
		63,8		138,7		's-Heerenhoeksedijk	St Anthoniedijk/-	332
		63,6		138,9		kr -re.do- Monsterweg	Westeindsedijk	333
		63,2		139,3		over viaduct N62		334

Stage 1 Westkapelle - 's Heerenhoek

1^e etappe Westkapelle - 's Heerenhoek

gem 50 km	gem 46 km	nog te rijden	gemeente en plaatsnaam	gereden km's	tussen afstand	omschrijving route	(kruisende weg)	volg nr
AVG 50 km	AVG 46 km	km to go	city	driven km's	distance between	definition	(crossing road)	no
		63,0		139,5		Monsterweg	Jurjaneweg	335
14:48	15:01	62,2	BORSSELE	140,3		VERSM Monsterweg		336
		62,1		140,4	5,1	ew voornw -re.af- Kaaiweg LET OP VHZ	Kaaiweg/-	337
		61,9		140,6		Kaaiweg	Quistenburg/-	338
		61,8		140,7		Kaaiweg	Quistenburg/-	339
14:49	15:02	61,6	EB BORSSELE	140,9		VERSM Kaaiweg		340
		61,3		141,2		Kaaiweg	Ossenweg	341
		60,8		141,7	1,3	weg -li.aanh- Weelhoekweg	-/Weelhoekweg	342
		60,4		142,1	0,4	1e weg -re.af- Ijslandweg DIRECT		343
		60,4		142,1	0,0	1e weg -re.af- Europaweg Oost LET OP VHZ	Europaweg Zuid/-	344
		59,5		143,0		verkli -re.do- Europaweg Oost	Polenweg/-	345
		59,1		143,4	1,3	rotonde P TOLPLEIN 2/3 -li.af- Europaweg Oost	-/Assenburgweg	346
		58,7		143,8		verkli -re.do- Europaweg Oost	-/Borsselsedijk	347
		57,6		144,9		verkli -re.do- Europaweg Oost VHZ	Luxemburgweg/-	348
		57,5		145,0		Europaweg Oost	-/Akkerweg	349
		57,0		145,5		Europaweg Oost	-/Akkerweg	350
		56,8		145,7		VHZ RECHTERBAAN AANH Europaweg Oost		351
		56,7		145,8	2,4	rotonde 1/4 -re.af- Frankrijkweg LET OP rijbaanscheiding VHZ		352
		56,5		146,0		Frankrijkweg	afrit N62/-	353
		56,3		146,2		onder viaduct N62		354
		56,2		146,3		Frankrijkweg	-/afrit N62	355
		56,1		146,4	0,6	ew voornw P NIEUWDORP -li.af- Hertenweg DIRECT	-/Halsweg	356
14:55	15:09	56,1	NIEUWDORP	146,4		VERSM Hertenweg		357
		55,6		146,9		Hertenweg	-/Prinses Magrietweg	358
		55,5		147,0		VERSM re Hertenweg		359
		55,4		147,1	0,7	kr P LEWEDORP 3 -re.af- Havenweg	Havenweg/-	360
		55,2		147,3		Havenweg	-/Prinses Beatrixstraat	361
		55,0		147,5	0,4	ew P LEWEDORP 1 -li.af- Lewedijk	-/Oranjeplein	362
14:57	15:11	54,9	EB NIEUWDORP	147,6		VERSM Lewedijk		363
		53,9		148,6		Lewedijk	Schenkeldijk/-	364
		52,7		149,8		Lewedijk	-/Burg.Lewestraat	365
15:00	15:14	52,3	LEWEDORP	150,2	2,7	ew -re.af- Postweg	Postweg/-	366
		52,2		150,3		VHZ Postweg		367
		52,1		150,4		Postweg	-/Papaverstraat	368
		52,0		150,5		Postweg DIRECT	Sloestraat/Klaverstraat	369
		52,0		150,5	0,3	1e weg P GOES 11 -li.af- Postweg	-/Korenweg	370
		51,8		150,7		Postweg DIRECT	Burg.Lewestraat	371
		51,8		150,7		Postweg	-/Parallelweg	372
		51,6		150,9		Postweg	Nieuwe Kraaijertsedijk	373
15:01	15:15	51,5	EB LEWEDORP	151,0		VHZ Postweg		374
15:01	15:16	51,0	Start LITTER ZONE 4	151,5		Postweg	Maalweg	375
15:02	15:16	50,5	End LITTER ZONE 4	152,0		Postweg	Oude Kraaijertsedijk	376
		50,0		152,5	2,0	kr DIRECT NA HMP 42,8 -re.af- Oude Zandweg	Oude Zandweg/-	377
		49,4		153,1		Oude Zandweg	Graszode/-	378
		49,0		153,5		-re.do- Vrooneweg	-/Roverweg	379
		48,8		153,7		Vrooneweg	-/Staalsweg	380
		47,8		154,7		2x onder viaduct N62 Stelleweg		381
		47,4		155,1		Stelleweg	-/Stellepas vakantiepark	382
		47,2		155,3		Stelleweg	-/Stelleweg Vakantiepark	383

gem 50 km	gem 46 km	nog te rijden	gemeente en plaatsnaam	gereden km's	tussen afstand	omschrijving route	(kruisende weg)	volg nr
AVG 50 km	AVG 46 km	km to go	city	driven km's	distance between	definition	(crossing road)	no
		46,8		155,7		kr -re.do- Noordlandseweg	Boerendijk	384
		46,5		156,0		Noordlandseweg	Noordlandseweg/-	385
		46,3		156,2	3,7	ew -li.af- Plattendijk	-/Plattendijk	386
15:07	15:22	46,1	HEINKENZAND	156,4		Plattendijk		387
		46,0		156,5	0,3	1e weg -re.af- Slaakweg		388
15:08	15:23	45,6	EB HEINKENZAND	156,9	0,4	ew -li.af- Westdijk	-/Kousendijk	389
		45,0		157,5		Westdijk	Reigerstraat/-	390
		44,8		157,7		Westdijk	Fietspad/-	391
		44,7		157,8		Westdijk	Hoendervogellaan/-	392
		44,6		157,9	1,0	VHZ rotonde 3/4 P HEINKENZAND -li.af- N667		393
		44,2		158,3		VHZ N667	Eendvogelstraat/-	394
		43,7		158,8		N667	Dorpsstraat/Oudekamerseweg	395
		43,0		159,5		N667	-/Zuidzaksedijk	396
		42,9		159,6	1,7	ew voorw P NISSE 2 -re.af- N665	N665/-	397
		42,1		160,4		N665	Grotedijk	398
		41,4		161,1		N665	Thijshoekseweg	399
15:13	15:29	40,9	NISSE	161,6		VHZ N665 DIRECT		400
		40,8		161,7		VHZ N665	Gerbernesseweg	401
15:14	15:29	40,6	EB NISSE	161,9		N665		402
		40,3		162,2		N665	Zuidweg	403
		39,5		163,0		N665	Koedijk/Rondepolderdijk	404
		39,2		163,3	3,7	VHZ STOPkr P OVEZANDE 4 -re.af- Kruiningenpolderweg		405
		38,7		163,8		Kruiningenpolderweg	-/Krommezandseweg	406
		38,3		164,2		Kruiningenpolderweg	-/Kruiningenpolderweg	407
		38,2		164,3		Kruiningenpolderweg	-/Kruiningenpolderweg	408
		38,0		164,5		kr P OVEZANDE 3 -re.do- Nissestelle	Stelsedijk/-	409
		37,4		165,1		Nissestelle	Buswegje/-	410
		37,0		165,5	2,2	kr -re.af- Ambachtsherendijk		411
		36,6		165,9		Ambachtsherendijk	-/Lindendijk	412
		36,1		166,4	0,9	spl -re.aanh- NAAR BENEDEN Looijveweg	Noldijk/Brilletjesdijk	413
15:19	15:35	36,0	oprijden aankomst omlopen	166,5		Looijveweg	Noldijk/-	414
		35,3		167,2		Looijveweg	Louispolderweg/-	415
		34,9		167,6	1,2	ew -li.af- Nieuwlandsedijk	-/Nieuwlandsedijk	416
		33,4		169,1	1,5	spl -re.aanh- Oude Zanddijk	Oude Zanddijk/-	417
		33,2		169,3		Oude Zanddijk	2x Zuiderlandseweg/-	418
		32,9		169,6		Oude Zanddijk	-/Oudekamersedijk	419
		32,8		169,7	0,6	spl -re.aanh- Oude Zanddijk	2x Vlaandertsedijk/-	420
		32,3		170,2	0,5	VOOR BRD 52 GROEN -li.af- Boomdijk		421
		32,0		170,5	0,3	spl -re.aanh- Boomdijk	2x Vlaandertsedijk/-	422
		32,0		170,5	0,0	weg -re.aanh- Oudelandseweg		423
		31,2		171,3	0,8	STOPkr -li.af- N667/Heinkenszandseweg		424
		30,9		171,6		N667	Boomdijk	425
		30,7		171,8		N667	Meerkotsedijk/-	426
		30,2		172,3		N667	Beeldhoeveweg	427
		29,5		173,0		N667	Nassauweg	428
15:27	15:44	29,2	'S-HEERENHOEK	173,3	2,0	VHZ rotonde P 'S-HEERENHOEK 2/3 -li.af- Heinkenszandseweg		429
		29,0		173,5		kr -re.do- Molendijk	-/Heinkenszandseweg	430
		28,8		173,7		Molendijk DIRECT	-/Molendijk	431

Stage 1 Westkapelle - 's Heerenhoek

1^e etappe Westkapelle - 's Heerenhoek

gem 50 km	gem 46 km	nog te rijden	gemeente en plaatsnaam	gereden km's	tussen afstand	omschrijving route	(kruisende weg)	volg nr
AVG 50 km	AVG 46 km	km to go	city	driven km's	distance between	definition	(crossing road)	no
		28,8		173,7		Molendijk	Blikhoek/Middelburgsestraat	432
		28,7		173,8		VERSM re Molendijk		433
		28,5		174,0		Molendijk	Molendijk/-	434
15:28	15:45	28,2	2e passage finish	174,3		Molendijk thv Deken Holtkampstraat		435
		28,1		174,4		kr -re.do- Kuijpersdijk	-/Burg.Timansweg	436
		28,0		174,5		Kuijpersdijk	-/Prins Hendrikstraat	437
		28,0		174,5		Kuipersdijk	Kuipertjesdijk/-	438
		27,9		174,6		kr -re.do- Kuipersdijk	Benedenstraat/Heerenstraat	439
		27,7		174,8		-re.do- 's-Heerenhoeksedijk	-/'s-Heerenhoeksedijk	440
		27,5		175,0		's-Heerenhoeksedijk	-/Lange Noordweg	441
		26,8		175,7		's-Heerenhoeksedijk DIRECT	-/N666	442
		26,8		175,7	2,4	1e weg P OVEZANDE 4 -li.af- Bernhardweg Midden LET OP VHZ		443
		25,5		177,0		kr -re.do- Kraaijertsedijk	Berendijk/Hollestelleweg	444
		24,7		177,8	2,1	weg -re.aanh- Doornboordijk	Slake/-	445
		24,6		177,9		Doornboordijk	-/Kraaijertsedijk	446
		23,9		178,6	0,8	1e weg -li.af- Noldijk	-/Baandijk	447
		23,2		179,3		Noldijk	Louisepolderweg/-	448
		22,9		179,6		Noldijk	2x Dwarsweg/-	449
		22,3		180,2		Noldijk	-/Groenedijk	450
		21,9		180,6	2,0	spl -li.aanh- Noldijk DIRECT		451
15:36	15:53	21,9	smalle weg	180,6	0,0	weg -li.aanh- Looijveweg	-/Looijveweg	452
		21,2		181,3		Looijveweg	Louisepolderweg/-	453
		20,8		181,7	1,1	ew -li.af- Nieuwlandsedijk	-/Nieuwlandsedijk	454
		19,3		183,2	1,5	spl -re.aanh- Oude Zanddijk	Oude Zanddijk/-	455
		19,2		183,3		Oude Zanddijk	2x Zuiderlandseweg/-	456
		18,9		183,6		Oude Zanddijk	-/Oudekamersedijk	457
		18,7		183,8	0,6	spl -re.aanh- Oude Zanddijk	2x Vlaandertsedijk/-	458
		18,2		184,3	0,5	VOOR BRD 52 GROEN -li.af- Boomdijk		459
		17,9		184,6	0,3	spl -re.aanh- Boomdijk	2x Vlaandertsedijk/-	460
		17,8		184,7	0,1	weg -re.aanh- Oudelandseweg		461
		17,1		185,4	0,7	STOPkr -li.af- N667/Heinkenszandseweg		462
		16,9		185,6		N667	Boomdijk	463
		16,6		185,9		N667	Meerkotsedijk/-	464
		16,1		186,4		N667	Beeldhoeveweg	465
		15,5		187,0		N667	Nassauweg	466
15:44	16:02	15,1	'S-HEERENHOEK	187,4	2,0	VHZ rotonde P 's-HEERENHOEK 2/3 -li.af- Heinkenszandseweg		467
		14,9		187,6		kr -re.do- Molendijk	-/Heinkenszandseweg	468
		14,7		187,8		Molendijk DIRECT	-/Molendijk	469
		14,7		187,8		Molendijk	Blikhoek/Middelburgsestraat	470
		14,6		187,9		VERSM re Molendijk		471
		14,4		188,1		Molendijk	Molendijk/-	472
15:45	16:03	14,1	3e passage finish	188,4		Molendijk thv Deken Holtkampstraat		473
		14,0		188,5		kr -re.do- Kuijpersdijk	-/Burg.Timansweg	474
		13,9		188,6		Kuijpersdijk	-/Prins Hendrikstraat	475
		13,9		188,6		Kuipersdijk	Kuipertjesdijk/-	476
		13,8		188,7		kr -re.do- Kuipersdijk	Benedenstraat/Heerenstraat	477
		13,6		188,9		-re.do- 's-Heerenhoeksedijk	-/'s-Heerenhoeksedijk	478
		13,4		189,1		's-Heerenhoeksedijk	-/Lange Noordweg	479
		12,7		189,8		's-Heerenhoeksedijk DIRECT	-/N666	480

gem 50 km	gem 46 km	nog te rijden	gemeente en plaatsnaam	gereden km's	tussen afstand	omschrijving route	(kruisende weg)	volg nr
AVG 50 km	AVG 46 km	km to go	city	driven km's	distance between	definition	(crossing road)	no
		12,7		189,8	2,4	1e weg P OVEZANDE 4 -li.af- Bernhardweg Midden LET OP VHZ		481
		11,4		191,1		kr -re.do- Kraaijertsedijk	Berendijk/Hollestelleweg	482
		10,6		191,9	2,1	weg -re.aanh- Doornboordijk	Slake/-	483
		10,5		192,0		Doornboordijk	-/Kraaijertsedijk	484
		9,8		192,7	0,8	1e weg -li.af- Noldijk	-/Baandijk	485
		9,1		193,4		Noldijk	Louisepolderweg/-	486
		8,8		193,7		Noldijk	2x Dwarsweg/-	487
		8,2		194,3		Noldijk	-/Groenedijk	488
		7,8		194,7	2,0	spl -li.aanh- Noldijk DIRECT		489
15:52	16:11	7,8	smalle weg	194,7	0,0	weg -li.aanh- Looijveweg	-/Looijveweg	490
		7,1		195,4		Looijveweg	Louisepolderweg/-	491
		6,7		195,8	1,1	ew -li.af- Nieuwlandsedijk	-/Nieuwlandsedijk	492
		5,2		197,3	1,5	spl -re.aanh- Oude Zanddijk	Oude Zanddijk/-	493
		5,1		197,4		Oude Zanddijk	2x Zuiderlandseweg/-	494
		4,8		197,7		Oude Zanddijk	-/Oudekamersedijk	495
		4,6		197,9	0,6	spl -re.aanh- Oude Zanddijk	2x Vlaandertsedijk/-	496
		4,1		198,4	0,5	VOOR BRD 52 GROEN -li.af- Boomdijk		497
		3,8		198,7	0,3	spl -re.aanh- Boomdijk	2x Vlaandertsedijk/-	498
		3,7		198,8	0,1	weg -re.aanh- Oudelandseweg		499
		3,0		199,5	0,7	STOPkr -li.af- N667/Heinkenszandseweg		500
		2,8		199,7		N667	Boomdijk	501
15:59	16:18	2,5	Start LITTER ZONE 5	200,0		N667	Meerkotsedijk/-	502
15:59	16:18	2,0	End LITTER ZONE 5	200,5		N667	Beeldhoeveweg	503
		1,4		201,1		N667	Nassauweg	504
16:00	16:20	1,0	'S-HEERENHOEK	201,5	2,0	VHZ rotonde P 's-HEERENHOEK 2/3 -li.af- Heinkenszandseweg		505
		0,8		201,7		kr -re.do- Molendijk	-/Heinkenszandseweg	506
		0,6		201,9		Molendijk DIRECT	-/Molendijk	507
16:01	16:20	0,6	Afleiding ploegleiders	201,9		Molendijk	Blikhoek/Middelburgsestraat	508
		0,5		202,0		VERSM re Molendijk		509
		0,3		202,2		Molendijk	Molendijk/-	510
16:02	16:21	0,0	Finish	202,5		Molendijk thv Deken Holtkampstraat		511
			Afleiding ploegleiders			kr -re.af- Middelburgsestraat		
						1e weg -li.af- Stooftaan		
						ew -re.af- Borsselsedijk		
						weg -li.aanh- Lange Noordweg		
						ew -re.af- 's-Heerenhoeksedijk <i>Borden volgen</i>		

Stage 2 Schijndel - Buchten

2^e etappe Schijndel - Buchten

SCHIJNDEL


STAGE 2
Friday June 9th
184.1 km



SCAN
FOR
GPX-FILE



FRIDAY JUNE 9TH 12:30-16:26 SCHIJNDEL - BUCHTEN

Plaats / city start & finish	Schijndel - Buchten		
Afstand hotel-start / distance hotel - start	Between 30 min - 1h 00		
Afstand finish-hotel / distance finish-hotel	Between 45 min - 1h 45		
Permanence / race headquarters start	't Spectrum, Steeg 9, Schijndel		
Permanence / race headquarters finish	Health and Sport, Buchten		
Anti-doping room finish	Health and Sport, Buchten		
Meeting commissaires/police/organization Tijdstip /time	't Spectrum, Schijndel 10:45 uur - 11:30 uur		
Parking ploegen / parking teams <i>Follow signs from PPO to team parking</i>	PPO start 51.625002, 5.438446		PPO finish 51.03956, 5.82116
Ploegenpresentatie / team presentation	11:00 uur - 12:15 uur		
Start / depart	12:30 uur	't Spectrum, Schijndel	
Afstand / distance	184.1 km		
Neutralisatie lengte / distance neutralization	4 km		
Vliegende start / start proper	thv kr Veghelsedijk		
Spoorwegovergang / railroad crossing	1x bewaakt / 1x guarded km 50.4, Biesdeel, Deurne		
Puntensprint 1 / intermediate sprint 1	km 71.1	t.h.v. Kerkendijk	
Puntensprint 2 / intermediate sprint 2	km 143	t.h.v. 1e passage finish Buchter Markt/Dorpstraat	
Litter zone 1	km 32.1	Bakelseweg, EB de Mortel	
Litter zone 2	km 74.8	Kerkendijk, EB Someren-Heide	
Litter zone 3	km 112.9	Sniekstraat, Leudal	
Litter zone 4	km 156	VERSM Parallelweg, Schipperskers	
Litter zone 5	km 179.5	VERSM Parallelweg, Schipperskers	
Feeding zone	None		
Afleiding volgers / deviation	km 183.8	Dorpstraat, Buchten	
Finish	km 184,1	16:26 uur Dorpstraat thv Buchter Markt, Buchten	

Finish passages

1 st passage finish	15:35 - 15:51 uur
2 nd passage finish	15:57 - 16:14 uur
3 rd passage finish	16:06 - 16:25 uur
4 th passage finish	16:16 - 16:35 uur

**Digital map ZLM 2023**

Scan QR for a digital map provided with all key locations throughout the event.
Scan QR voor een digitale kaart voorzien van alle belangrijke locaties gedurende het evenement.

Stage 2 Schijndel - Buchten

2^e etappe Schijndel - Buchten

PPO START



DETAIL START



Stage 2 Schijndel - Buchten

2^e etappe Schijndel - Buchten

FINAL 3 KM



ELEVATION



gem 48 km	gem 44 km	nog te rijden	gemeente en plaatsnaam	gereden km's	tussen afstand	omschrijving route	(kruisende weg)	volg nr
AVG 48 km	AVG 44 km	km to go	city	driven km's	distance between	definition	(crossing road)	no
12:30	12:30	4,0	{Meerijstad}	0,0		Provincie Noord Brabant		a
12:30	12:30	4,0	SCHIJNDEL	0,0		Vertrek 't Spectrum Schijndel		b
		4,0		0,0	0,0	-li.af- Kluisstraat		d
		3,9		0,1		Kluisstraat VHZ	-/Neerlandstraat	e
		3,8		0,2		Kluisstraat	Deken Baekerstraat/-	f
		3,7		0,3		Kluisstraat VHZ	Vic.Aartsweg/Elschotseweg	g
		3,6		0,4		Kluisstraat VHZ	Vic.v.Alphenstraat/Toon Bolsiusstr	h
		3,5		0,5	0,5	kr -li.af- DREMP Hoofdstraat	-/Hoofdstraat	i
		3,4		0,6		Hoofdstraat	Markt/Pompstraat	j
		3,3		0,7		Hoofdstraat DIRECT	Markt/-	k
		3,3		0,7		Hoofdstraat	Verlengde Kloosterstraat/-	l
		3,2		0,8	0,3	voorkr -li.af- Hoofdstraat VHZ	-/Kloosterstraat	m
		3,1		0,9		Hoofdstraat	-/Kloosterstraat	n
		3,0		1,0		Hoofdstraat DIRECT	Akkerstraat/-	o
		3,0		1,0		Hoofdstraat	-/Meerijstraat	p
		2,9		1,1		VHZ Hoofdstraat	Mons.Zwijnsstraat/-	q
		2,8		1,2		Hoofdstraat	Hoofdstraat/-	r
		2,7		1,3		Hoofdstraat	Hoofdstraat/-	s
		2,6		1,4	0,6	VHZ rotonde 3/4 -li.af- Wijbosscheweg		t
		2,5		1,5		Wijbosscheweg DIRECT VHZ	-/Plein 1944	u
		2,5		1,5		Wijbosscheweg	Wijbosscheweg/-	v
		2,2		1,8		Wijbosscheweg DIRECT	-/Wijbosscheweg	w
		2,2		1,8		kr -re.do- Wijbosscheweg DIRECT	v.Berghenstraat/ Hoevenbraaksestr.	x
		2,2		1,8		Wijbosscheweg	Wijbosscheweg/-	y
		1,9		2,1		Wijbosscheweg	Joh.Groenewaltstraat/-	z
		1,8		2,2		VHZ Wijbosscheweg	-/Lijsterbeslaan	aa
12:35	12:35	1,7	EB SCHIJNDEL	2,3		VHZ verklei P WIJBOSCH 1 -re.do- Wijbosscheweg	Structuurweg	ab
12:35	12:35	1,6	WIJBOSCH	2,4		2x VHZ/VERSM Wijbosscheweg		ac
		1,3		2,7		kr -re.do- Wijbosscheweg	Past.v.Vroonhovenstr/ Kapeleind	ad
		1,1		2,9		VERSM Wijbosscheweg	SHARED SPACE Kerkstraat	ae
		1,0		3,0		VERSM Wijbosscheweg	Eerdsebaan/uitrit P-plaats	af
		0,9		3,1		Wijbosscheweg	Eerdsebaan/-	ag
		0,7		3,3		Wijbosscheweg	Broekantsedijk/Loosbraak	ah
		0,5		3,5	2,1	kr P VEGHEL 5 ROOD -li.af- Veghelsedijk DIRECT		ai
		0,5		3,5		Veghelsedijk	Rietstraat/-	aj
		0,4		3,6		Veghelsedijk	Biezenstraat/-	ak
		0,2		3,8		Veghelsedijk DIRECT	Mons.v.d.Venstraat/-	al
		0,2		3,8		Veghelsedijk	-/Locht	am
12:38	12:38	0,1	EB WIJBOSCH	3,9		Veghelsedijk	-/Locht	an
12:38	12:38	0,0	Einde neutralisatie	4,0		T.h.v. kr Veghelsedijk	Broekkant/-	ao
12:38	12:38	184,1	START	0,0		T.h.v. kr Veghelsedijk	Broekkant/-	1
		183,9		0,2		Veghelsedijk	Aakendonk/-	2
		183,4		0,7		Veghelsedijk	-/Hoeves	3
		182,2		1,9	1,9	kr VOOR viaduct A50 -re.af- Grootdonkweg		4
		181,1		3,0	1,1	ew P EERDE 1 ROOD -li.af- De Horstjens	-/De Horstjens	5
		180,9		3,2	0,2	ew P EERDE 1 ROOD -re.af- Den Dubbelen	Den Dubbelen/-	6

Stage 2 Schijndel - Buchten

2^e etappe Schijndel - Buchten


gem 48 km	gem 44 km	nog te rijden	gemeente en plaatsnaam	gereden km's	tussen afstand	omschrijving route	(kruisende weg)	volg nr
AVG 48 km	AVG 44 km	km to go	city	driven km's	distance between	definition	(crossing road)	no
		180,8		3,3		Den Dubbelen	Oude Baan/-	7
		180,7		3,4	0,2	VHZ rotonde 2/4 -re.do- Kapelstraat DIRECT	N622	8
12:43	12:43	180,7	EERDE	3,4	0,0	1e weg -li.af- De Kuilen	-/Veerdonkstraat	9
		180,5		3,6	0,2	1e weg BRD MARIKAPEL GEEL -re.af- De Kuilen		10
		180,4		3,7		De Kuilen	Haakakker/-	11
12:43	12:43	180,3	EB EERDE	3,8		De Kuilen		12
		180,2		3,9	0,3	kr BRD TENNISPAK GEEL -re.af- De Kuilen		13
		179,6		4,5		De Kuilen	-/Het Loo	14
		179,3		4,8		kr -re.do- Vlagheide	De Coevering/-	15
		179,1		5,0		kr -re.do- Generaal Ewellweg	H.J. van Brabantdreef/ Stuifzand	16
		178,6		5,5	1,6	ew -li.af- Koeveringsedijk	-/Koeveringsedijk	17
		178,0		6,1		Koeveringsedijk	-/Sterrebos	18
		177,8		6,3		Koeveringsedijk	De Coevering/-	19
		177,7		6,4		Koeveringsedijk	Molenweg/-	20
		177,3		6,8	1,3	weg P St-OEDENRODE -re.aanh- Veghelseweg		21
		177,1		7,0		onder viaduct Veghelseweg DIRECT		22
		177,0		7,1	0,3	1e weg -re.af- Lieshoutsedijk		23
		176,8		7,3		over viaduct A50		24
		176,5		7,6		Lieshoutsedijk	Koevering/-	25
		176,4		7,7		Lieshoutsedijk	-/Oude Koevering	26
		176,2		7,9		Lieshoutsedijk	Zijtaardseweg	27
		175,7		8,4	1,3	kr -li.af- Bikkeldampen	-/Eversestraat	28
		173,9		10,2	1,8	1e kr -li.af- Weivenseweg	-/Weivenseweg	29
		173,5		10,6		VERSM Weivenseweg		30
		173,2		10,9	0,7	sit BRD 24 GROEN -re.aanh- Weivenseweg	Zijtaardseweg/-	31
		173,1		11,0		VHZ li Weivenseweg		32
		172,9		11,2		VERSM Weivenseweg		33
		172,8		11,3	0,4	kr BRD 25 GROEN -re.af- Krijtenburg		34
		172,5		11,6		Krijtenburg	Hoge Biezen/-	35
		171,0		13,1	1,8	ew -li.af- Zondveldstraat	-/Zondveldstraat	36
		170,8		13,3		VHZ Re/LI Zondveldstraat		37
		170,5		13,6		Zondveldstraat	Heisteeg/-	38
		170,1		14,0	0,9	kr BRD KELDONK 4 ROOD -re.af- Hoolstraat	Erpsesteeg/-	39
		169,5		14,6		Hoolstraat	Leinserondweg/Zondveldstraat	40
		168,9		15,2		kr -re.do- Sweenslag	Sweenslag/-	41
		168,6		15,5		Sweenslag	Sweenslag/-	42
		168,4		15,7	1,7	ew P ERP 4 ROOD -li.af- Hool	-/Hool	43
		168,1		16,0		weg -li.vlg- Hool		44
		167,9		16,2		verkli over bew brug Zuid Willemsvaart DIRECT	Sluishoek/Boscheweg	45
		167,9		16,2		VHZ Morgenstraat DIRECT	N279	46
		167,8		16,3	0,6	1e weg BRD BEEK EN DONK 8 ROOD -re.af- Boscheweg		47
		166,6		17,5	1,2	voorkr -li.af- Sluisweg	-/Sluisweg	48
		166,3		17,8		Sluisweg	-/Trentweg	49
		166,1		18,0		Sluisweg	Kampweg/-	50
		165,7		18,4		Sluisweg	-/Dieperskant	51
13:02	13:04	165,3	KELDONK	18,8		Sluisweg		52
		165,2		18,9	1,4	ew -re.af- De Roost	Antoniusstraat/-	53
13:02	13:04	165,1	EB KELDONK	19,0		VERSM De Roost		54

gem 48 km	gem 44 km	nog te rijden	gemeente en plaatsnaam	gereden km's	tussen afstand	omschrijving route	(kruisende weg)	volg nr
AVG 48 km	AVG 44 km	km to go	city	driven km's	distance between	definition	(crossing road)	no
		164,4		19,7	0,8	1e kr BRD 04 GROEN -re.af- De Laren		55
		164,1		20,0		De Laren	-/De Laren	56
		164,0		20,1		De Laren	-/De Laren	57
		163,5		20,6	0,9	ew voorw -re.af- Boerdonksedijk	Hurkske/-	58
		163,2		20,9		Boerdonksedijk	-/Boerdonksedijk	59
		163,0		21,1		Boerdonksedijk	-/Teuwseleer	60
		162,9		21,2	0,6	1e weg -li.af- Broekweg		61
		162,1		22,0	0,8	ew -re.af- Meerbosweg	Meerbosweg/-	62
		161,6		22,5		Meerbosweg	Meerbosweg/-	63
		160,3		23,8	1,8	ew BRD 30 GROEN -li.af- Coxsebaan		64
		160,0		24,1	0,3	1e weg -re.af- Hoeveleekweg		65
13:08	13:11	159,8	{Laarbeek}	24,3		Hoeveleekweg		66
		159,6		24,5		over brug Kampenweg		67
		158,3		25,8	1,7	ew -li.af- Vonderweg-Oost		68
		158,0		26,1		Vonderweg-Oost	Broekweg/-	69
13:11	13:14	157,6	{Gemert-Bakel}	26,5		over brug Walgraafseweg		70
		157,1		27,0	1,2	weg -li.aanh- Wijnboomlaan	-/Hazeldonklaan	71
		156,6		27,5	0,5	VHZ STOP kr -re.af- West-Om	West-Om/-	72
		155,9		28,2		VHZ West-Om	Heuvel/-	73
		155,8		28,3		VHZ West-Om	-/Hazeldonklaan	74
		155,6		28,5	1,0	VHZ rotonde 3/4 P N272 -li.af- N272	-/N272	75
		155,0		29,1		N272	Groenendaal	76
13:15	13:18	154,7	GEMERT	29,4	0,9	VHZ rotonde 1/4 P ZANDSTRAAT WIT -re.af- Oudestraat		77
		154,4		29,7		kr -re.do- Boekent	-/Broekstraat	78
		154,2		29,9		kr -re.do- Zandstraat	-/Oude-Bakelsedijk	79
13:16	13:19	153,8	DE MORTEL	30,3		Zandstraat		80
		153,5		30,6		kr -re.do- St-Antoniusstraat	Paashoefsedijk/-	81
		153,3		30,8		VHZ re St-Antoniusstraat		82
		153,2		30,9		St-Antoniusstraat	-/Koolhof	83
		153,1		31,0		St-Antoniusstraat	Kastanjelaan/-	84
		152,9		31,2		kr P BAKEL 5 -re.do- Oude-Molenweg	Lochtenweg/Renseweg	85
		152,8		31,3		Oude-Molenweg	Sprenkstraat/St.Luciastraat	86
		152,6		31,5		VHZ kr -re.do- Bakelseweg	De Smagt/Rc de Vethstraat	87
13:17	13:21	152,5	EB DE MORTEL	31,6		Bakelseweg	-/Vraant	88
		152,4		31,7		Bakelseweg	Leeuwerikweg/-	89
13:18	13:22	152,0	Start Litter Zone 1	32,1		Bakelseweg	-/Oude Bakelsedijk	90
13:19	13:22	151,5	End Litter zone 1	32,6		kr -re.do- Kivitsbraak	Lagen-Aarleseweg/ Hemelsbleekweg	91
		150,3		33,8	4,4	kr -li.af- Esp		92
		150,0		34,1		Esp	-/Esp	93
		149,8		34,3		Esp	Vogelenzang/-	94
		149,5		34,6		kr -re.do- Witven	-/Zaarvlaas	95
		148,0		36,1	2,3	kr BRD 90 GROEN -re.af- Ven		96
		146,8		37,3		Ven	-/Zaarvlaas	97
		146,2		37,9	1,8	kr -li.af- Zand	-/Zand	98
		146,1		38,0	0,1	weg -li.aanh- Zand	-/Zand	99
		145,7		38,4	0,4	weg -li.aanh- Zand		100
		145,5		38,6	0,2	1e weg BRD 90 GROEN -re.af- Ven		101
		145,1		39,0	0,4	1e weg -re.af- Vlinkert	Hoozak/-	102

Stage 2 Schijndel - Buchten

2^e etappe Schijndel - Buchten

gem 48 km	gem 44 km	nog te rijden	gemeente en plaatsnaam	gereden km's	tussen afstand	omschrijving route	(kruisende weg)	volg nr
AVG 48 km	AVG 44 km	km to go	city	driven km's	distance between	definition	(crossing road)	no
		144,5		39,6		Vlinkert DIRECT	-/Vlinkert	103
		144,5		39,6		Vlinkert	Valkert/-	104
		143,9		40,2	1,2	ew voorw -li.af- Roessel	-/Roessel	105
		143,5		40,6		kr -re.do- Hoberg	Hoberg/-	106
		143,4		40,7	0,5	1e weg -re.af- Leemskuilendijk		107
		142,5		41,6	0,9	voorkr -li.af- Oldert	-/Oldert	108
		141,5		42,6		Oldert	Wolfskamp/-	109
13:31	13:36	141,3	{Deurne}	42,8		Oldert		110
		141,1		43,0		kr -re.do- Bakelseweg	-/Hoefweg	111
		140,5		43,6		Bakelseweg	-/Berkelweg	112
		140,4		43,7		Bakelseweg	Kaweseweg/-	113
		139,8		44,3		VHZ Bakelseweg	Voortseweg/Strijpen	114
		139,1		45,0	3,4	VHZ kr VOOR BRD BOERENHUIS -re.af- Bruggenseweg		115
		137,8		46,3		Bruggenseweg	Klein Bruggen/-	116
		137,6		46,5		Bruggenseweg	Strijpen/-	117
		137,1		47,0		Bruggenseweg	Klein Bruggen/-	118
		136,8		47,3		Bruggenseweg	-/Hilakkerweg	119
		136,0		48,1	3,1	kr thv ANWB PDST VLIERDEN -li.af- Molenhof	-/Molenhof	120
		135,7		48,4		over brug Molenhof DIRECT		121
		135,7		48,4		Molenhof	Bleijs/Koppelakker	122
		135,5		48,6		weg vlg Raktseweg		123
		134,9		49,2		Raktseweg	-/Ooftweg	124
		134,4		49,7		VHZ verkli -re.do- Helmondsingel DIRECT	N270	125
		134,4		49,7	1,6	ew P DEURNE 4 -re.af- Helmondsingel		126
		134,2		49,9	0,2	weg P VLIERDEN ROOD -li.aanh- Biesdeel		127
13:41	13:46	133,7	Spoorwegovergang	50,4		bew spoorwegovergang Biesdeel		128
		132,7		51,4		-re.do- Esdonk		129
		132,1		52,0	2,1	kr VOOR Trafohuis -re.af- Biesdeel		130
		131,5		52,6		Biesdeel	2x P-plaats/-	131
		131,3		52,8		Biesdeel	2x Hees/-	132
		131,2		52,9	0,9	weg -li.aanh- Schooteindseweg		133
13:45	13:50	130,7	VLIERDEN	53,4		Schooteindseweg		134
		130,5		53,6	0,7	1e weg -re.af- Schooteind		135
		130,4		53,7	0,1	ew -re.af- Brouwhuisweg	Brouwhuisweg/-	136
		130,3		53,8	0,1	sit -re.aanh- Brouwhuisweg PAALTJES	Belgerenseweg/-	137
13:45	13:51	130,2	EB VLIERDEN	53,9		VERSM Brouwhuisweg		138
		129,0		55,1		Brouwhuisweg	Beersdonkseweg/-	139
		128,7		55,4		over viaduct N279		140
		128,4		55,7		Brouwhuisweg	Brouwhuisweg/-	141
13:48	13:54	127,8	{Helmond}	56,3	2,5	ew -li.af- Bij Oostappen	-/Heibergweg	142
13:49	13:55	127,4	{Asten}	56,7		over brug Oostappensedijk		143
		127,1		57,0	0,7	ew BRD PRINSENMEER -li.af- Oostappensedijk		144
		126,1		58,0		Oostappensedijk	Oostappensedijk/-	145
		125,7		58,4	1,4	weg -re.aanh- Kranenveweg		146
		124,7		59,4	1,0	kr P LIEROP ROOD -re.af- Beekstraat	Kluisstraat/-	147
		124,5		59,6		VHZ Beekstraat		148
		124,3		59,8		Beekstraat	-/Inrit vakantiepark	149
		123,8		60,3		Beekstraat	-/Diesdonkseweg	150
13:53	14:00	123,7	gevaarlijk punt	60,4		over viaduct A67 Beekstraat LET OP SCHEIDINGSBANDEN LI/RE		151

gem 48 km	gem 44 km	nog te rijden	gemeente en plaatsnaam	gereden km's	tussen afstand	omschrijving route	(kruisende weg)	volg nr
AVG 48 km	AVG 44 km	km to go	city	driven km's	distance between	definition	(crossing road)	no
		123,6		60,5		Beekstraat	Reeweg/-	152
		123,1		61,0		Beekstraat	-/Busselseweg	153
		122,9		61,2	1,8	ew voorw -re.af- Dijkstraat	Dijkstraat/-	154
		122,6		61,5		Dijkstraat	Lagendijk/-	155
		122,2		61,9		Dijkstraat	Hoekstraat/-	156
		121,6		62,5		Dijkstraat	-/Busselseweg	157
		121,5		62,6		Dijkstraat	Kanaalweg/-	158
13:56	14:03	121,4	{Someren}	62,7		over viaduct Zuid Willemsvaart Laan ten Boomen		159
		121,2		62,9		Laan ten Boomen	-/Wilgebant	160
		120,8		63,3		Laan ten Boomen	-/Boomen	161
		120,6		63,5		Laan ten Boomen	Heesvenstraat/-	162
13:58	14:04	120,2	LIEROP	63,9		Laan ten Boomen		163
		119,9		64,2	3,0	kr -li.af- van Dongenstraat	-/Steenmertseweg	164
		119,7		64,4	0,2	kr -li.af- Somerenseweg DIRECT		165
		119,7		64,4	0,0	spl -re.aanh- Somerenseweg		166
		119,6		64,5		VHZ Somerenseweg	Heesvenstraat/-	167
		119,5		64,6		Somerenseweg	-/t Altfort	168
		119,4		64,7		kr -re.do- Somerenseweg	Schuttersstraat/Groenstraat	169
		119,3		64,8		VHZ Li Somerenseweg		170
		119,1		65,0		Somerenseweg	Gildeplein/-	171
13:59	14:06	119,0	EB LIEROP	65,1		VHZ Somerenseweg		172
		118,4		65,7		Somerenseweg	-/Vaarsehoef	173
		117,9		66,2		-re.do- Lieropsedijk		174
		117,3		66,8		Lieropsedijk	-/Heesterdijk	175
		116,8		67,3		Lieropsedijk	-/Houtbroekstraat	176
		116,6		67,5		Lieropsedijk DIRECT	Houtbroekdijk/-	177
		116,6		67,5	3,1	VHZ rotonde 2/4 P SOMEREN 1 -re.do- Lieropsedijk		178
		116,4		67,7		Lieropsedijk	-/Donksedreef	179
		115,9		68,2	0,7	VHZ weg P SOMEREN-HEIDE 5 -re.aanh- Loovebaan		180
		115,6		68,5		Loovebaan	Vaarselstraat	181
		115,2		68,9		Loovebaan	Hoevenstraat	182
		114,9		69,2		VHZ Loovebaan	v.Gijselstraat/Dellerweg	183
		114,4		69,7		Loovebaan	Biesveld/-	184
14:05	14:12	114,2	SOMEREN	69,9	1,7	VHZ rotonde 1/4 P SOMEREN-HEIDE 3 -re.af- Kerkendijk		185
14:05	14:13	114,1	EB SOMEREN	70,0		VHZ Kerkendijk		186
		114,0		70,1		Kerkendijk	-/Kerkendijk	187
		113,9		70,2		Kerkendijk	Ruiter/-	188
		113,4		70,7		Kerkendijk	Driehoekstraat/Heikantstraat	189
14:06	14:14	113,0	Puntensprint 1 	71,1		T.h.v. Kerkendijk	-/Musschotseweg	190
		112,6		71,5		Kerkendijk	-/Zonneweg	191
		112,5		71,6		Kerkendijk	Zandstraat/-	192
		112,1		72,0		Kerkendijk	Ervenweg/Kuilerstraat	193
		111,9		72,2		Kerkendijk	Hollandseweg/-	194
		111,6		72,5		Kerkendijk	-/Michelslaan	195
14:08	14:16	111,5	SOMEREN-HEIDE	72,6		VHZ Kerkendijk		196
		111,1		73,0		kr -re.do- Kerkendijk	Ploegstraat/Smulderslaan	197
		110,9		73,2		Kerkendijk	Brinkweg/-	198
		110,8		73,3		Kerkendijk	Graathof/-	199
14:09	14:17	110,6	EB SOMEREN-HEIDE	73,5		VHZ Kerkendijk	Eggendreef/-	200

Stage 2 Schijndel - Buchten

2^e etappe Schijndel - Buchten

gem 48 km	gem 44 km	nog te rijden	gemeente en plaatsnaam	gereden km's	tussen afstand	omschrijving route	(kruisende weg)	volg nr
AVG 48 km	AVG 44 km	km to go	city	driven km's	distance between	definition	(crossing road)	no
		110,3		73,8		Kerkendijk	-/Kraaiendijk	201
		109,7		74,4		Kerkendijk	Nieuwendijk/Reigerstraat	202
		109,5		74,6		Kerkendijk	Vissersweg/-	203
14:11	14:19	109,3	Start Litter Zone 2	74,8		Kerkendijk	-/Bergdijk	204
14:12	14:19	108,9	End Litter zone 2	75,2		Kerkendijk	Kruisbaan/-	205
		108,7		75,4	5,5	kr P NEDERWEERT 4 -li.af- Nederweertseweg VHZ		206
14:13	14:21	107,6	Provincie Limburg	76,5	1,1	ew P NEDERWEERT -re.af- Dooleggersbaan DIRECT		207
14:13	14:21	107,6	{Nederweert}	76,5	0,0	weg P NEDERWEERT -li.aanh- Booldersdijk	-/Dooleggersbaan	208
		105,9		78,2		Booldersdijk	Kievidijk/-	209
		105,6		78,5		Booldersdijk	Karissteeg/-	210
		105,3		78,8		Booldersdijk	Lage Kuilen/ Molswingeldwarsdijk	211
		104,5		79,6		Booldersdijk	-/Hardsteeg	212
		104,1		80,0		DREMP Booldersdijk	-/Hardsteeg	213
		103,8		80,3		kr P NEDERWEERT 1 -re.do- Heerweg	Herstraat	214
		103,6		80,5		Heerweg	-/Heerweg	215
		103,0		81,1	4,6	sit kr P NEDERWEERT -re.af- Boeket	Bredeweg/-	216
		102,9		81,2		kr -re.do- Boeket	Randweg-west/-	217
		102,5		81,6		kr -re.do- Heijsterstraat	-/Aan 't Ven	218
		101,7		82,4		Heijsterstraat	-/Hoek	219
		101,5		82,6		Heijsterstraat	Heijsterstraat/-	220
		101,4		82,7		Heijsterstraat	-/Tolheuvel	221
14:21	14:30	101,2	{Weert}	82,9		over viaduct A2 Boeketweg		222
		100,8		83,3		Boeketweg DIRECT	-/Pater Kiggenstraat	223
		100,8		83,3		Boeketweg	St Sebastiaanskapelstraat	224
14:22	14:31	100,4	LAAR	83,7		DREMP Boeketweg		225
14:22	14:31	100,3	EB LAAR	83,8	2,7	1e weg NA BRD BEB KOM -re.af- Rakerstraat	Rakerstraat/-	226
		99,9		84,2	0,4	ew -re.af- Heugterbroekdijk		227
		99,8		84,3		Heugterbroekdijk	Stuttenveldweg/St Seb.Kapelstr	228
14:23	14:32	99,5	{Nederweert}	84,6		over viaduct A2 Heugterbroekdijk		229
		99,1		85,0		Heugterbroekdijk	-/Veldweverstraat	230
		99,0		85,1		VERSM re Heugterbroekdijk		231
		97,2		86,9	2,7	kr -li.af- Hoogbosweg		232
		96,2		87,9		Hoogbosweg	Weerberbosdijk/-	233
14:29	14:39	94,7	{Weert}	89,4		Hoogbosweg DIRECT over viaduct A2	-/Dr.Anton Philipsweg	234
		94,4		89,7		Hoogbosweg	Stienestraat/-	235
		94,2		89,9		over viaduct Hoogbosweg	Eindhovenseweg	236
		93,8		90,3	3,4	ew -li.af- Opdendijk		237
		93,5		90,6	0,3	1e weg BRD 76 GROEN -re.af- Groothulsterweg	Opdendijk/-	238
		93,1		91,0		Groothulsterweg	Vrakerstraat/-	239
		92,7		91,4	0,8	ew -li.af- Hulsterdijk	-/Hulsterdijk	240
		92,0		92,1		kr -re.do- Hulsterdijk	Tobbersdijk	241
		91,9		92,2		Hulsterdijk	-/Bieskampweg	242
		91,5		92,6	1,2	ew -re.af- Boshoverweg DIRECT		243
		91,5		92,6		Boshoverweg DIRECT	Oud Boshoven/-	244
		91,4		92,7		Boshoverweg DIRECT	-/Beelenhofweg	245
		91,4		92,7	0,1	spl -li.aanh- Boshoverweg	-/Koelebeemdweg	246
		91,3		92,8	0,1	ew voorw -li.af- Princenweg	-/Oudesteeg	247
		91,1		93,0		Princenweg	Oud Boshoven/Oudesteeg	248

gem 48 km	gem 44 km	nog te rijden	gemeente en plaatsnaam	gereden km's	tussen afstand	omschrijving route	(kruisende weg)	volg nr
AVG 48 km	AVG 44 km	km to go	city	driven km's	distance between	definition	(crossing road)	no
		91,0		93,1		Princenweg	Odahoevestraat/-	249
		90,9		93,2		Princenweg	Odahoevestraat/ Schansbeemdweg	250
		90,7		93,4	0,6	ew voorw P IJZEREN MAN bruin -re.af- N564		251
		90,2		93,9		N564 onder spoorviaduct	-/Beelenhofweg	252
14:35	14:45	90,1	EB WEERT	94,0		N564		253
		89,2		94,9	1,5	VHZ rotonde 3/4 P 3250-3450 -li.af- Kazernelaan		254
		89,1		95,0		over brug Kazernelaan/Sluis 16 DIRECT		255
		89,1		95,0		Kazernelaan	Industriekade/Lozerweg	256
		88,8		95,3		2x VHZ Kazernelaan	-/Geurtsvenweg	257
		88,4		95,7		2x VHZ Kazernelaan	-/Ijzerenmanweg	258
		88,2		95,9		2x VHZ Kazernelaan	Havenweg/-	259
		87,8		96,3	1,4	VHZ rotonde 1/4 -re.af- Nelissenhofweg		260
		87,5		96,6		Nelissenhofweg	Uitrit HQ/-	261
		87,3		96,8	0,5	VHZ voorkr -re.af- Diesterbaan	Parklaan/-	262
		87,1		97,0		Diesterbaan	-/Ijzerenmanweg	263
		87,0		97,1		Diesterbaan	Rembrandtlaan/-	264
		86,9		97,2		Diesterbaan	Rubenslaan/-	265
		86,8		97,3		Diesterbaan	Lansierlaan/-	266
		86,5		97,6		Diesterbaan	-/Kruispeelweg	267
		86,3		97,8		Diesterbaan	Dijkerstraat/-	268
14:40	14:50	86,2	EB WEERT	97,9		Diesterbaan		269
		85,5		98,6		Diesterbaan	Meijbaan/-	270
		85,0		99,1		Diesterbaan	Herenvennenweg	271
		84,3		99,8		Diesterbaan	Heihuisweg	272
		83,9		100,2	3,4	weg -li.aanh- Diesterbaan	-/Laurabosweg	273
		83,2		100,9	0,7	weg -li.aanh- Diesterbaan	-/Hazenweg	274
		82,4		101,7		kr -re.do- Pastoorshuisweg	Bocholterweg	275
		81,8		102,3	1,4	weg -li.aanh- Wijffelterbroekdijk	-/Wijffelterbroekdijk	276
		81,6		102,5		Wijffelterbroekdijk	-/Baanbrugdijk	277
		80,8		103,3		Wijffelterbroekdijk	-/Kruisdijk	278
		80,5		103,6		over brug Wijffelterbroekdijk		279
		80,2		103,9		Wijffelterbroekdijk	-/Wijffelterbroekdijk 25	280
		80,0		104,1		Wijffelterbroekdijk	Driehoeksweg/-	281
		79,7		104,4	2,1	STOP kr -re.af- Heltenbosdijk	Heltenbosdijk/-	282
		79,2		104,9		over brug Heltenboschdijk DIRECT		283
		79,2		104,9		Heltenboschdijk	-/Heltenboschdijk	284
		78,8		105,3	0,9	weg -li.aanh- Eltenbosdijk		285
		78,3		105,8	0,5	weg -li.aanh- Bergerothweg DIRECT	-/De Boerden	286
		78,2		105,9	0,1	1e weg P 90 groen -re.af- Kruisstraat		287
14:50	15:02	77,6	STRAMPROY	106,5		DREMP Kruisstraat		288
		77,5		106,6	0,7	1e kr BRD 89 GROEN -re.af- Crixstraat	Crixstraat/-	289
14:51	15:02	77,3	EB STRAMPROY	106,8		Crixstraat		290
		77,0		107,1	0,5	ew -li.af- Horsterweg	-/Horsterweg	291
14:52	15:03	76,5	STRAMPROY	107,6		Horsterweg	-/De Horst	292
		76,4		107,7		Horsterweg	Demestraat/Breyvin	293
		76,1		108,0		Horsterweg	Veldstraat/-	294
		76,0		108,1		Horsterweg	St.Maartenslaan/-	295
		75,9		108,2	1,1	weg -li.aanh- Horsterweg	-/Neelestraat	296

Stage 2 Schijndel - Buchten

2^e etappe Schijndel - Buchten

gem 48 km	gem 44 km	nog te rijden	gemeente en plaatsnaam	gereden km's	tussen afstand	omschrijving route	(kruisende weg)	volg nr
AVG 48 km	AVG 44 km	km to go	city	driven km's	distance between	definition	(crossing road)	no
		75,8		108,3		Horsterweg DIRECT	Reinenstraat/-	297
		75,8		108,3		Horsterweg DIRECT	Burg.Hoeijmakersstraat/-	298
		75,8		108,3		Horsterweg	Gouv.Houbenlaan/-	299
		75,6		108,5		kr -re.do- Pastoor Greijmanstraat	Kerkplein/-	300
		75,5		108,6		Pastoor Greijmansstraat DIRECT	Frans Strouxstraat/-	301
		75,5		108,6	0,4	DREMP ew voorw -li.af- N292 VHZ LANG	-/N292	302
		75,4		108,7	0,1	1e weg P ELL 6 -re.af- Molenweg		303
		75,3		108,8		Molenweg	-/Oude Trambaan	304
		75,1		109,0		Molenweg	Wilhelminastraat	305
14:53	15:05	75,0	EB STRAMPROY	109,1		Molenweg		306
		74,7		109,4		Molenweg	Ellerweg/Molenbroek	307
		74,0		110,1		Molenweg	-/Rietbroek	308
		73,9		110,2		Molenweg	Wisbroek/-	309
		73,8		110,3		Molenweg	Isidoorstraat/-	310
14:55	15:07	73,6	{Leudal}	110,5		-re.do- Isidoorstraat		311
		72,8		111,3		Isidoorstraat	Isidoorstraat/-	312
		72,5		111,6		Isidoorstraat	-/Isidoorstraat	313
		71,8		112,3	3,6	spl P NEERITTER 4 -re.aanh- Sniekstraat	Isidoorstraat/-	314
14:58	15:10	71,2	Start Litter Zone 3	112,9		Sniekstraat	Pinxtenstraat/-	315
		71,0		113,1		Sniekstraat	-/Sniekstraat	316
14:59	15:11	70,7	End Litter zone 3	113,4		Sniekstraat	Hulmusweg/-	317
		70,2		113,9		Sniekstraat	-/Sniekstraat	318
		69,9		114,2		Sniekstraat	Uffelsestraat	319
		69,9		114,2		over brug Sniekstraat		320
		69,4		114,7	2,4	1e weg -li.af- Smidstraat		321
		69,2		114,9	0,2	spl -li.aanh- Smidstraat	-/Smidstraat	322
		69,0		115,1		Smidstraat	-/Smidstraat	323
		68,6		115,5		Smidstraat	-/Smidstraat	324
		67,3		116,8		Smidstraat	Jacobusstraat	325
		67,0		117,1	2,2	ew voorw -re.af- Kallestraat	Kallestraat/-	326
		66,5		117,6		kr -re.do- Brigittastraat	Schillerstraat/Mezenstraat	327
15:05	15:17	65,9	ITTERVOORT	118,2		Brigittastraat		328
		65,8		118,3		VERSM Brigittastraat		329
		65,7		118,4		Brigittastraat DIRECT	Violenstraat/-	330
		65,7		118,4		Brigittastraat	-/Bossersstraat	331
		65,6		118,5		Brigittastraat DIRECT	Irisstraat/-	332
		65,6		118,5		VHZ Brigittastraat DIRECT	Leliestraat/Rozenstraat	333
		65,6		118,5		Brigittastraat	Dahliastraat/-	334
		65,5		118,6		Brigittastraat	-/Raevenstraat	335
		65,3		118,8		Brigittastraat DIRECT	-/Concordiastraat	336
		65,3		118,8	1,7	VHZ P ROERMOND 12 -li.aanh- Margarethastr.	-/Margarethastraat	337
		65,2		118,9		Margarethastraat	Anemoonstraat/-	338
15:06	15:18	65,1	EB ITTERVOORT	119,0		VHZ verkli P THORN 2 -re.do- Thornerstraat	N273	339
15:06	15:19	64,9	{Maasgouw}	119,2		kr-re.do- Ittervoorterweg	Heerbaan/-	340
		64,8		119,3		Ittervoorterweg	-/2x P-plaats sportpark	341
15:06	15:19	64,6	THORN	119,5		Ittervoorterweg		342
		64,3		119,8		VERSM Ittervoorterweg		343
		64,2		119,9	1,1	VERSM rechts kr -li.af- Sleestraat		344
		64,1		120,0	0,1	spl -li.aanh- Sleestraat	-/Kruisweg	345

gem 48 km	gem 44 km	nog te rijden	gemeente en plaatsnaam	gereden km's	tussen afstand	omschrijving route	(kruisende weg)	volg nr
AVG 48 km	AVG 44 km	km to go	city	driven km's	distance between	definition	(crossing road)	no
		64,0		120,1		Sleestraat DIRECT	-/Geldersestraat	346
		64,0		120,1		Sleestraat	-/Houtmortelsstraat	347
		63,9		120,2	0,2	spl -li.aanh- Sleestraat	-/Staten v. Thornsingel	348
		63,7		120,4	0,2	1e kr -re.af- Heerbaan-Kapel	Heerbaan/-	349
		63,5		120,6		kr -re.do- Kapel	-/Lindepad	350
15:08	15:21	63,3	EB THORN	120,8		-re.do- Heerbaan	Sint Annapad	351
		63,1		121,0	0,6	ew voorrw -li.af- Heerbaan	-/Boekenderweg	352
		62,2		121,9		Heerbaan	-/Hagenbroek	353
		62,1		122,0		over viaduct A2 Thorerweg		354
		61,9		122,2		Thorerweg	Wessemerdijk/-	355
		61,5		122,6	1,6	1e weg -re.af- Sluisweg		356
		60,9		123,2		Sluisweg	-/Op den Dries	357
		60,6		123,5	0,9	VHZ ew voorrw -re.af- Panheelderweg	St.Antoniusstraat/-	358
		60,2		123,9		Panheelderweg	-/Afrif A2	359
		59,8		124,3		Panheelderweg	Polderweg/-	360
15:12	15:26	59,7	WESSEM	124,4		onder viaduct A2		361
		59,6		124,5	1,0	1e weg P THORN -re.af- De Lange Beemdens VHZ		362
		59,4		124,7	0,2	VHZ rotonde 1/4 P MAASBRACHT -re.af- Past.Janssenstraat		363
		59,3		124,8	0,1	1e weg -re.af- Parallelweg Maasbrug		364
		59,0		125,1		over viaduct Panheelderweg		365
		58,6		125,5		over brug Maas		366
15:15	15:29	57,5	MAASBRACHT	126,6	1,8	ew voorrw -li.af- Brouwersstraat DIRECT	-/Lijnpad	367
		57,5		126,6		Brouwersstraat	-/Brouwersstraat	368
		57,2		126,9		Brouwersstraat	AFRIT A2/-	369
		57,1		127,0		Brouwersstraat	Hazenspoor/-	370
		57,0		127,1	0,5	kr P ECHT -re.af- Industrieweg		371
		56,9		127,2		Industrieweg	Kokstraat/Industrieweg	372
		56,7		127,4	0,3	weg -li.aanh- Veerweg	-/Veerweg	373
		56,5		127,6		Veerweg	Kerkplein/-	374
		56,2		127,9		Havenstraat	Wilhelminalaan/-	375
		56,1		128,0		Havenstraat	Sintelstraat/-	376
		56,0		128,1		Havenstraat	Kruchterstraat/-	377
		55,9		128,2		Havenstraat	Maasstraat/-	378
		55,8		128,3		kr -re.do- Tipstraat DIRECT	Dwarsstraat/-	379
		55,8		128,3		Tipstraat	-/Oude Sluis	380
		55,6		128,5		Tipstraat DIRECT	Schippersschoolstraat/-	381
		55,6		128,5		Tipstraat DIRECT	-/Oude Sluis	382
		55,6		128,5		Tipstraat	Veldovenstraat/-	383
		55,5		128,6		Tipstraat	Tichelkoelstraat/-	384
		55,4		128,7	1,3	VHZ rotonde P STEVENSWEERT 1/4 -re.af- Oude Maasweg		385
15:18	15:32	55,3	EB MAASBRACHT	128,8		over brug Julianakanaal Oude Maasweg	-/Oude Sluis	386
		54,9		129,2		Oude Maasweg	-/Sluisweg	387
		53,2		130,9	2,2	kr P OHE en LAAK 3 -li.af- Verlengde Oude Maasweg		388
		51,2		132,9		Verlengde Oude Maasweg	Westelijke Jaagpad/-	389
		51,0		133,1	2,2	VHZ ew voorrw P MAASTRICHT -li.af- Prior Gielenstraat		390
15:23	15:37	50,9	{Echt-Susteren}	133,2		-re.do- Aasterbergerweg		391
		50,6		133,5		P ROOSTEREN 4 -re.do- Aalsterbergerweg	Aasterbergerweg/-	392
15:24	15:39	49,9	AASTERBERG	134,2		VERSM Aasterbergerweg	-/Prio Gielenstraat	393
		49,7		134,4		Aasterbergerweg	Endepoelsedijk/-	394

Stage 2 Schijndel - Buchten

2^e etappe Schijndel - Buchten

gem 48 km	gem 44 km	nog te rijden	gemeente en plaatsnaam	gereden km's	tussen afstand	omschrijving route	(kruisende weg)	volg nr
AVG 48 km	AVG 44 km	km to go	city	driven km's	distance between	definition	(crossing road)	no
15:25	15:39	49,6	EB AASTERBERG	134,5		Aasterbergerweg		395
		48,9		135,2		over brug Hoge Weg		396
		48,1		136,0		kr -re.do- Jan Petersstraat	-/Overeind	397
15:27	15:42	47,6	ROOSTEREN	136,5		VERSM Jan Petersstraat	-/Overeind	398
		47,5		136,6		Jan Petersstraat	-/Overeind	399
		47,3		136,8		VERSM Jan Petersstraat DIRECT	-/Hoeffaert	400
		47,3		136,8		Jan Petersstraat	Ingelstraat/-	401
		47,2		136,9		Jan Petersstraat DIRECT	Belhofstraat/-	402
		47,2		136,9		Jan Petersstraat	-/Hoogveld	403
		47,1		137,0		kr -re.do- Maasheuvel	Molenstraat/-	404
		47,0		137,1		Maasheuvel	Molenstraat/Drs.J.Lebenstraat	405
		46,9		137,2		Maasheuvel	Schettereind/-	406
		46,8		137,3		VERSM Maasheuvel DIRECT		407
		46,8		137,3		Maasheuvel LET OP RIJBAANSCHIEDING	-/Eyckholtstraat	408
15:28	15:43	46,7	EB ROOSTEREN	137,4	4,3	VHZ rotonde 2/4 -re.do- Ruitersbaan	Kasteel ter Borchstraat/-	409
		46,6		137,5		Ruitersbaan	-/uitrit pomp	410
		45,8		138,3		Ruitersbaan	-/Ruitersdijk	411
		44,7		139,4		Ruitersbaan	-/Illikhoven	412
		44,4		139,7		Ruitersbaan	Steenakkenweegske/-	413
15:32	15:47	44,0	{Sittard-Geleen}	140,1		Ruitersbaan	-/Illikhoveverstraat	414
		43,7		140,4	3,0	weg P HOLTUM 2 -li.aanh- over brug Verloren v Themaatweg		415
15:32	15:47	43,6	HOLTUM	140,5		Verloren v Themaatweg	Halve Maanweg/-	416
		43,1		141,0	0,6	ew P HOLTUM -re.af- Verloren v Themaatweg VHZ		417
		42,4		141,7	0,7	P 10955-11000 -re.aanh- Spaanse Vonderen		418
15:34	15:49	42,0	BUCHTEN	142,1		Spaanse Vonderen	Havenweg	419
		41,9		142,2	0,5	voor spoor -li.aanh- Keerweg DIRECT		420
		41,9		142,2		VERSM Keerweg		421
		41,7		142,4	0,2	voor witte kapel -re.af- Dorpstraat		422
		41,4		142,7		Dorpstraat	-/Schuttersdreef	423
		41,3		142,8		Dorpstraat	Kerkvonderen/Spoortstraat	424
15:35	15:51	41,1	Puntensprint 2 	143,0		T.h.v. 1e passage finish Buchter Markt/Dorpstraat		425
		40,9		143,2		Dorpstraat	Oude Baan	426
		40,6		143,5	1,1	VHZ rotonde 1/4 -re.af- Aldenhofweg DIRECT VHZ		427
		40,4		143,7		over brug Aldenhofweg		428
		40,1		144,0		Aldenhofweg	-/Haaskoul	429
		40,0		144,1	0,6	VHZ rotonde 2/4 P OBBICHT -re.do- Prins Bisdomstraat		430
15:37	15:52	39,9	BORN	144,2		Prins Bisdomstraat		431
		39,8		144,3		Prins Bisdomstraat	Graaf v Loonstraat	432
		39,8		144,3		Prins Bisdomstraat	Muntstraat	433
		39,7		144,4		Prins Bisdomstraat	Bartholemusstraat	434
		39,7		144,4		Prins Bisdomstraat	-/Tienstraat	435
		39,6		144,5		Prins Bisdomstraat	Tuinstraat/-	436
		39,5		144,6		kr -re.do- Kerkstraat	Kerkstr/Mons.Buckxstr	437
		39,4		144,7		kr -re.do- Bosstraat	Putstraat	438
		39,3		144,8		sit spl -re.do- Bosstraat	Kempstraat/-	439
		39,3		144,8		Bosstraat	-/Hennekuilstraat	440
		39,2		144,9		kr -re.do- Bosweg	-/Torenstraat	441
		38,7		145,4		Bosweg	Vreebosweg	442
		37,9		146,2	2,1	ew -re.af- Schutterskampweg		443

gem 48 km	gem 44 km	nog te rijden	gemeente en plaatsnaam	gereden km's	tussen afstand	omschrijving route	(kruisende weg)	volg nr
AVG 48 km	AVG 44 km	km to go	city	driven km's	distance between	definition	(crossing road)	no
		37,6		146,5	0,3	1e kr -li.af- Oude Postbaan	-/Greatheide	444
		36,3		147,8		Oude Postbaan	Swentiboldweg/-	445
		36,1		148,0		Oude Postbaan	-/Hoge Kanaalweg	446
15:42	15:58	35,6	{Stein}	148,5	2,0	ew voorkr P BERG -re.af- Bergerweg	Bergerweg/-	447
15:43	15:59	34,8	BERG a/d MAAS	149,3		VHZ Bergerweg		448
		34,7		149,4		kr P BERG -re.do- Bergerweg	Molenweg Noord/Hoge Kanaalweg	449
		34,6		149,5		over viaduct Bergerweg		450
		34,3		149,8	1,3	1e weg P OBBICHT 3 -re.af- Obbichterstraat		451
		34,2		149,9		Obbichterstraat	Koningstraat/Ireneplein	452
		34,0		150,1		Obbichterstraat	Koningsberg/Bernhardstraat	453
15:44	16:00	33,8	NATTENHOVEN	150,3		kr -re.do- Bergerstraat	Veerweg/Grachtstraat	454
		33,5		150,6		Bergerstraat	-/Nattenhover Koestraat	455
		33,2		150,9		kr -re.do- Kasteelweg	-/St.Hubertuslaan	456
15:45	16:01	33,1	EB NATTENHOVEN	151,0		VERSM Kasteelweg		457
15:46	16:02	32,6	{Sittard-Geleen}	151,5		Kasteelweg		458
15:46	16:03	32,2	OBBICHT	151,9		VERSM Kasteelweg		459
		32,0		152,1		Kasteelweg	Maasstraat/-	460
		31,9		152,2		kr -re.do- Ecrevissestraat	Karel v.Bronckhorstlaan/-	461
		31,8		152,3		Ecrevissestraat	-/Ecrevissestraat	462
		31,7		152,4		Ecrevissestraat	Oude Raadhuisstraat/-	463
		31,5		152,6		kr P-BORN -re.do- Borneerweg	Obbichter Markt/Koestraat	464
		31,3		152,8		Borneerweg	Past.Janssenlaan/-	465
		31,0		153,1		kr -re.do- Hitsberg	-/Hitsberg	466
		30,9		153,2		kr -re.do- Obbichterweg DIRECT	Beelaertsstraat/Hitsberg 1/3	467
		30,9		153,2		VERSM Obbichterweg		468
15:48	16:04	30,8	EB OBBICHT	153,3		Obbichterweg		469
15:49	16:06	29,7	oprijden aankomst omlopen	154,4	4,6	ew voorw P PAPENHOVEN2 -li.af- Julianalaan DIRECT VHZ		470
15:50	16:07	28,8	GREVENBRICHT	155,3	0,9	VHZ P ROOSTEREN6 -re.af- Meerveldweg DIRECT		471
15:50	16:07	28,8	EB GREVENBRICHT	155,3		Meerveldweg	-/Schinkelkuildeweg	472
15:51	16:08	28,4	SCHIPPERSKERK	155,7		Meerveldweg		473
		28,3		155,8		VERSM Meerveldweg	Waddenlaan/-	474
		28,2		155,9		Meerveldweg DIRECT	-/Berghaven	475
		28,2		155,9		kr -re.do Parralelweg	2x Sterre der Zeeplein/ Berghaven	476
15:51	16:08	28,1	Start Litter Zone 4	156,0		VERSM Parallelweg		477
15:52	16:09	27,5	End Litter zone 4	156,6		over brug Parallelweg		478
		26,6		157,5		Parallelweg	Illikhovenerstraat/-	479
		26,2		157,9	2,6	voorkr P HOLTUM 2 -re.af- over viaduct Verloren Themaatweg		480
		26,1		158,0		Verloren Themaatweg	Halve Maanweg/-	481
15:54	16:11	25,6	HOLTUM	158,5	0,6	DIRECT na fabriekspoor -re.af- Verloren Themaatweg VHZ		482
		25,1		159,0		Verloren Themaatweg	-/De Tramweg	483
		24,9		159,2	0,7	P 10955-11000 -re.aanh- Spaanse Vonderen		484
		24,5		159,6		Spaanse Vonderen	Havenweg/-	485
15:56	16:13	24,4	BUCHTEN	159,7	0,5	voor spoor -li.aanh- Keerweg DIRECT		486
		24,4		159,7		VERSM Keerweg		487
		24,2		159,9	0,2	voor witte kapel -re.af- Dorpstr		488
		23,9		160,2		Dorpstraat	-/Schuttersdreef	489
15:57	16:14	23,6	2e passage finish	160,5		T.h.v. Buchter Markt / Dorpstraat		490
		23,3		160,8		Dorpstraat	Oude Baan	491

Stage 2 Schijndel - Buchten

2^e etappe Schijndel - Buchten

gem 48 km	gem 44 km	nog te rijden	gemeente en plaatsnaam	gereden km's	tussen afstand	omschrijving route	(kruisende weg)	volg nr
AVG 48 km	AVG 44 km	km to go	city	driven km's	distance between	definition	(crossing road)	no
15:57	16:15	23,1	BORN	161,0	1,1	VHZ rotonde 1/4 -re.af- Aldenhofweg DIRECT VHZ		492
		22,9		161,2		over brug Aldenhofweg		493
		22,6		161,5		Aldenhofweg	-/Haaskoul	494
		22,5		161,6	0,6	VHZ rotonde 1/4 P OBBICT -re.af- Sluisweg		495
		22,3		161,8		VHZ Sluisweg	Oudebaan/Heirweg	496
		22,1		162,0		over viaduct Sluisweg VHZ		497
		21,9		162,2		VHZ kr -re.do- Julianalaan	Obbichterweg	498
16:00	16:18	21,0	GREVENBRICHT	163,1	1,5	VHZ P ROOSTEREN6 -re.af- Meerveldweg DIRECT		499
16:00	16:18	21,0	EB GREVENBRICHT	163,1		Meerveldweg	-/Schinkelkuideweg	500
16:01	16:18	20,5	SCHIPPERSKERK	163,6		Meerveldweg		501
		20,4		163,7		VERSM Meerveldweg DIRECT	Waddenlaan/-	502
		20,4		163,7		Meerveldweg	-/Berghaven	503
		20,3		163,8		kr -re.do Parralelweg	2x Sterre der Zeeplein/-	504
16:01	16:19	20,2	EB SCHIPPERSKERK	163,9		VERSM Parallelweg		505
		19,7		164,4		over brug Parallelweg		506
		18,7		165,4		Parallelweg	Illikhovenerstraat/-	507
		18,4		165,7	2,6	voorkr P HOLTUM 2 -re.af- over viaduct Verloren Themaatweg		508
16:03	16:21	18,2	HOLTUM	165,9		Verloren Themaatweg	Halve Maanweg/-	509
		17,7		166,4	0,7	DIRECT na fabriekspoor -re.af- Verloren Themaatweg VHZ		510
		17,2		166,9		Verloren Themaatweg	-/De Tramweg	511
		17,0		167,1	0,7	P 10955-11000 -re.aanh- Spaanse Vonderen		512
16:05	16:24	16,6	BUCHTEN	167,5		Spaanse Vonderen	Havenweg/-	513
		16,5		167,6	0,5	voor spoor -li.aanh- Keerweg DIRECT		514
		16,5		167,6		VERSM Keerweg		515
		16,3		167,8	0,2	voor witte kapel -re.af- Dorpstr		516
		16,0		168,1		Dorpstraat	-/Schuttersdreef	517
16:06	16:25	15,8	3e passage finish	168,3		T.h.v. Buchter Markt / Dorpstraat		518
		15,5		168,6		Dorpstraat	Oude Baan	519
16:07	16:25	15,3	BORN	168,8	1,0	VHZ rotonde 1/4 -re.af- Aldenhofweg DIRECT VHZ		520
		15,0		169,1		over brug Aldenhofweg		521
		14,7		169,4		Aldenhofweg	-/Haaskoul	522
		14,6		169,5	0,7	VHZ rotonde 1/4 P OBBICT -re.af- Sluisweg		523
		14,5		169,6		VHZ Sluisweg	Oudebaan/Heirweg	524
		14,2		169,9		over viaduct Sluisweg VHZ		525
		14,0		170,1		VHZ kr -re.do- Julianalaan	Obbichterweg	526
16:10	16:28	13,1	GREVENBRICHT	171,0	1,5	VHZ P ROOSTEREN6 -re.af- Meerveldweg DIRECT		527
16:10	16:28	13,0	EB GREVENBRICHT	171,1		Meerveldweg	-/Schinkelkuideweg	528
16:10	16:29	12,7	SCHIPPERSKERK	171,4		Meerveldweg		529
		12,6		171,5		VERSM Meerveldweg DIRECT	Waddenlaan/-	530
		12,6		171,5		Meerveldweg	-/Berghaven	531
		12,5		171,6		kr -re.do Parralelweg	2x Sterre der Zeeplein/-	532
16:11	16:29	12,4	EB SCHIPPERSKERK	171,7		VERSM Parallelweg		533
		11,9		172,2		over brug Parallelweg		534
		10,9		173,2		Parallelweg	Illikhovenerstraat/-	535
		10,5		173,6	2,6	voorkr P HOLTUM 2 -re.af- over viaduct Verloren Themaatweg		536
16:13	16:32	10,4	HOLTUM	173,7		Verloren Themaatweg	Halve Maanweg/-	537
		9,9		174,2	0,6	DIRECT na fabriekspoor -re.af- Verloren Themaatweg VHZ		538
		9,4		174,7		Verloren Themaatweg	-/De Tramweg	539

gem 48 km	gem 44 km	nog te rijden	gemeente en plaatsnaam	gereden km's	tussen afstand	omschrijving route	(kruisende weg)	volg nr
AVG 48 km	AVG 44 km	km to go	city	driven km's	distance between	definition	(crossing road)	no
		9,2		174,9	0,7	P 10955-11000 -re.aanh- Spaanse Vonderen		540
16:15	16:34	8,8	BUCHTEN	175,3		Spaanse Vonderen	Havenweg/-	541
		8,6		175,5	0,6	voor spoor -li.aanh- Keerweg DIRECT		542
		8,6		175,5		VERSM Keerweg		543
		8,4		175,7	0,2	voor witte kapel -re.af- Dorpstr		544
		8,2		175,9		Dorpstraat	-/Schuttersdreef	545
16:16	16:35	7,9	4e passage finish	176,2		T.h.v. Buchter Markt / Dorpstraat	Weth.Gijsenstraat/-	546
		7,6		176,5		Dorpstraat	Oude Baan	547
16:17	16:36	7,4	BORN	176,7	1,0	VHZ rotonde 1/4 -re.af- Aldenhofweg DIRECT VHZ		548
		7,1		177,0		over brug Aldenhofweg		549
		6,8		177,3		Aldenhofweg	-/Haaskoul	550
		6,7		177,4	0,7	VHZ rotonde 1/4 P OBBICHT -re.af- Sluisweg		551
		6,6		177,5		VHZ Sluisweg	Oudebaan/Heirweg	552
		6,3		177,8		over viaduct Sluisweg VHZ		553
		6,1		178,0		VHZ kr -re.do- Julianalaan	Obbichterweg	554
16:19	16:39	5,2	GREVENBRICHT	178,9	1,5	VHZ P ROOSTEREN6 -re.af- Meerveldweg DIRECT		555
16:19	16:39	5,2	EB GREVENBRICHT	178,9		Meerveldweg	-/Schinkelkuildeweg	556
16:20	16:39	4,8	SCHIPPERSKERK	179,3		Meerveldweg		557
		4,7		179,4		VERSM Meerveldweg DIRECT	Waddenlaan/-	558
		4,7		179,4		Meerveldweg	-/Berghaven	559
		4,6		179,5		kr -re.do Parralelweg	2x Sterre der Zeeplein/-	560
16:20	16:40	4,5	Start Litter Zone 5	179,6		VERSM Parallelweg		561
16:21	16:40	4,0	End Litter zone 5	180,1		over brug Parallelweg		562
		3,0		181,1		Parallelweg	Illikhovenerstraat/-	563
		2,6		181,5	2,6	voorkr P HOLTUM 2 -re.af- over viaduct Verloren Themaatweg		564
16:23	16:42	2,5	HOLTUM	181,6		Verloren Themaatweg	Halve Maanweg/-	565
		2,0		182,1	0,6	DIRECT na fabriekspoor -re.af- Verloren Themaatweg VHZ		566
		1,5		182,6		Verloren Themaatweg	-/De Tramweg	567
		1,3		182,8	0,7	P 10955-11000 -re.aanh- Spaanse Vonderen		568
16:25	16:45	0,9	BUCHTEN	183,2		Spaanse Vonderen	Havenweg/-	569
		0,8		183,3	0,5	voor spoor -li.aanh- Keerweg DIRECT		570
		0,8		183,3		VERSM Keerweg		571
		0,6		183,5	0,2	voor witte kapel -re.af- Dorpstr		572
16:26	16:45	0,3	afleiding ploegleiders	183,8		Dorpstraat	-/Schuttersdreef	573
16:26	16:46	0,0	Finish	184,1		T.h.v. Buchter Markt / Dorpstraat		574
			afleiding ploegleiders			kr -re.af- Schuttersdreef, ew -li.af- Spoorstraat, -re.do- Achter de Hoven, ew -li.af- Oude Baan		

Stage 3 Roosendaal - Roosendaal

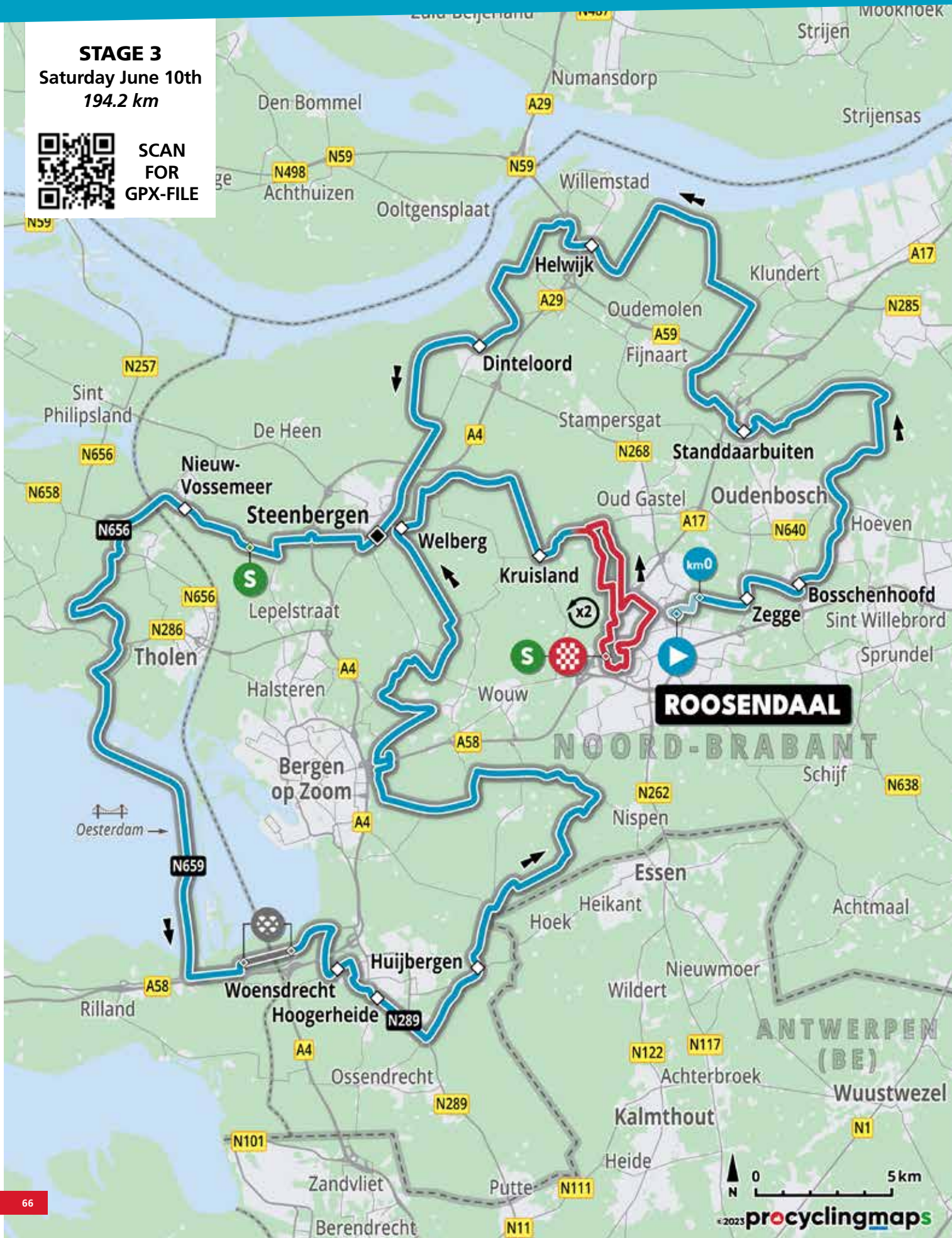
3^e etappe Roosendaal - Roosendaal

STAGE 3



Saturday June 10th
194.2 km



SCAN FOR GPX-FILE



SATURDAY JUNE 10TH 13:00-16:56 ROOSENDAAL-ROOSENDAAL

Plaats / city start & finish	Roosendaal - Roosendaal	
Afstand hotel-start / distance hotel - start	Between 30 min - 1h 15	
Afstand finish-hotel / distance finish-hotel	Between 45 min - 1h 45	
Permanence / race headquarters start	Clubhuis wielereperience, Buijensstraat 14, 4705 RD Roosendaal	
Permanence / race headquarters finish	ATIK-stadion Borchwerf 4, Roosendaal	
Anti-doping room finish	ATIK-stadion Borchwerf 4, Roosendaal	
Meeting commissaires/police/organization Tijdstip /time	Clubhuis wielereperience, Buijensstraat 14, Roosendaal 11:15 uur - 12:00 uur	
Parking ploegen / parking team <i>Follow signs from PPO to team parking</i>	PPO start 51.546681, 4.512356 	PPO finish 51.555580, 4.473807 
Ploegenpresentatie / team presentation	11:30 uur - 12:45 uur	
Start / depart	13:00 uur Wieler Experience Roosendaal	
Afstand / distance	194.2 km	
Neutralisatie lengte / distance neutralization	2.6 km	
Vliegende start / start proper	thv drempel Lage Zegstraat, Roosendaal	
Spoorwegovergang / railroad crossing Locatie 1 / location 1 Locatie 2 / location 2	2x bewaakt / 2x guarded km 14 EB Bosschenhoofd km 132.9 over bew spoorweg Bergsebaan, Bergen op Zoom	
Puntensprint 1 / intermediate sprint 1	km 64.9 kr -re.do- Jan den Boersweg, Bergen op Zoom	
Puntensprint 2 / intermediate sprint 2	km 163.9 thv 1e passage Finish Jan Vermeerlaan, Roosendaal	
Litter zone 1	km 30.3 kr P TONNEKREEK 1 -re.af- Tonsedijk, Zwingelspaan	
Litter zone 2	km 79.9 ew -li.af- Gortzakweg, Tholen	
Litter zone 3	km 117.7 Julianaweg, EB Huijbergen	
Litter zone 4	km 162.4 weg -li.aanh- Scherpdeel, Roosendaal	
Litter zone 5	km 192.8 weg -li.aanh- Scherpdeel, Roosendaal	
Feeding zone	None	
Afleiding volgers / deviation	ew voorrw -li.af- Jan Vermeerlaan over brug Borchwerf 1e weg -re.af- Industriestraat Stadion De Luiten	
Finish	km 194.2 16:56 uur Jan Vermeerlaan, Roosendaal	

Finish passages

1 st passage finish	16:20 - 16:36 uur
2 nd passage finish	16:38 - 16:55 uur



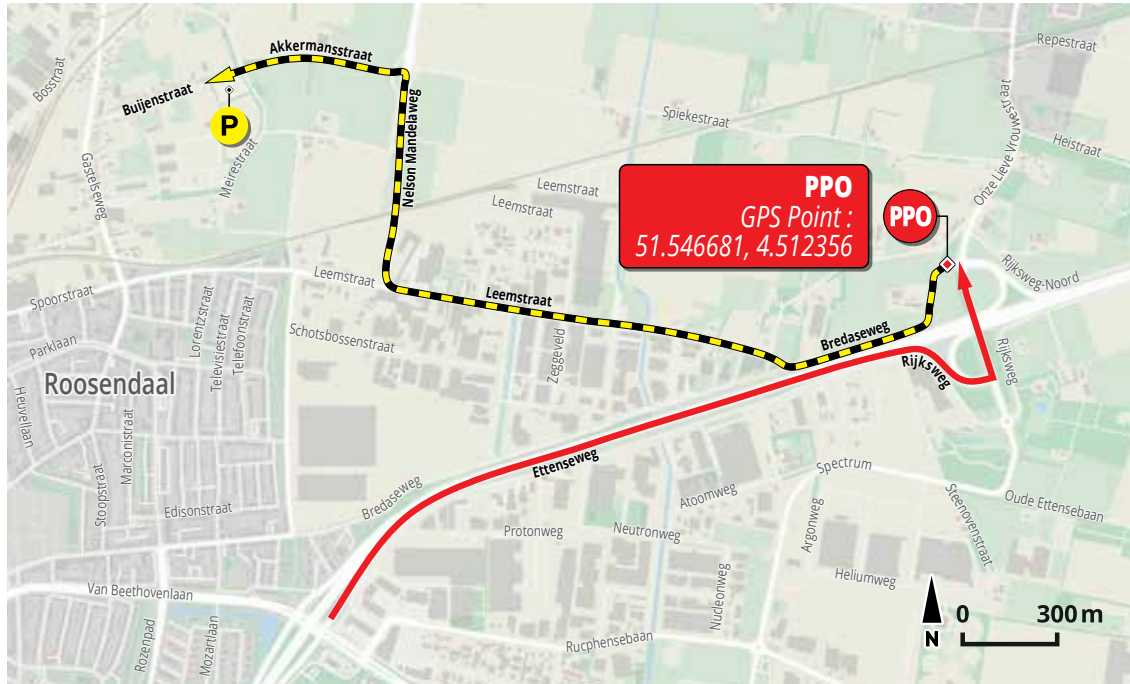
Digital map ZLM 2023

Scan QR for a digital map provided with all key locations throughout the event.
Scan QR voor een digitale kaart voorzien van alle belangrijke locaties gedurende het evenement.

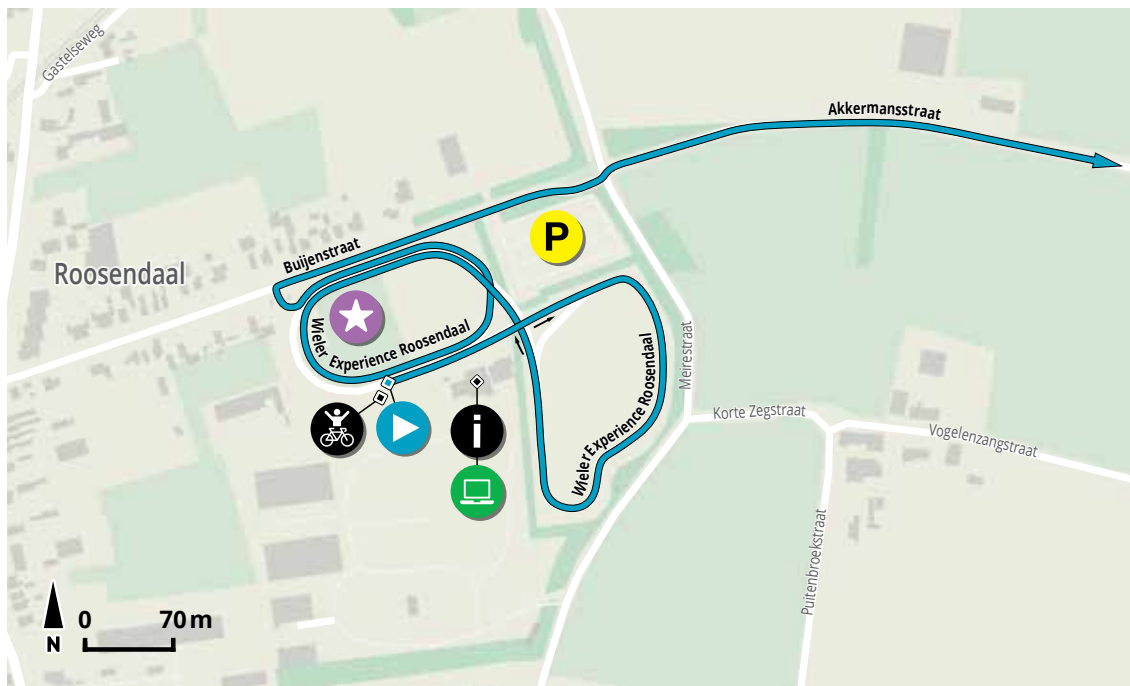
Stage 3 Roosendaal - Roosendaal

3^e etappe Roosendaal - Roosendaal

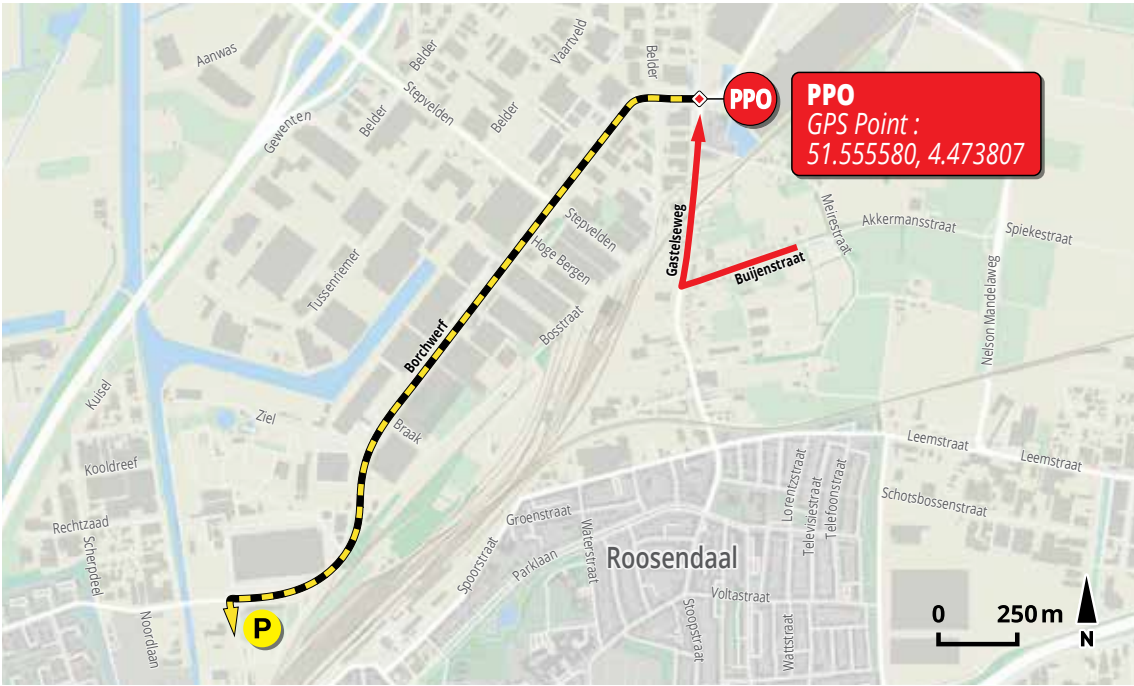
PPO START



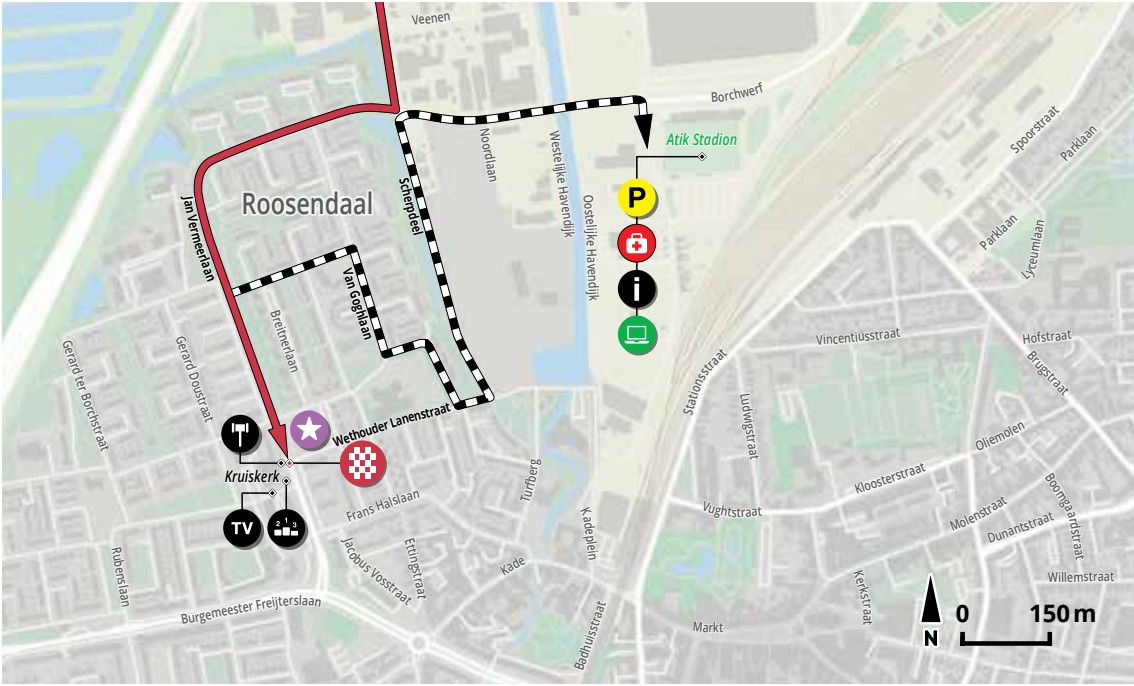
DETAIL START



PPO FINISH



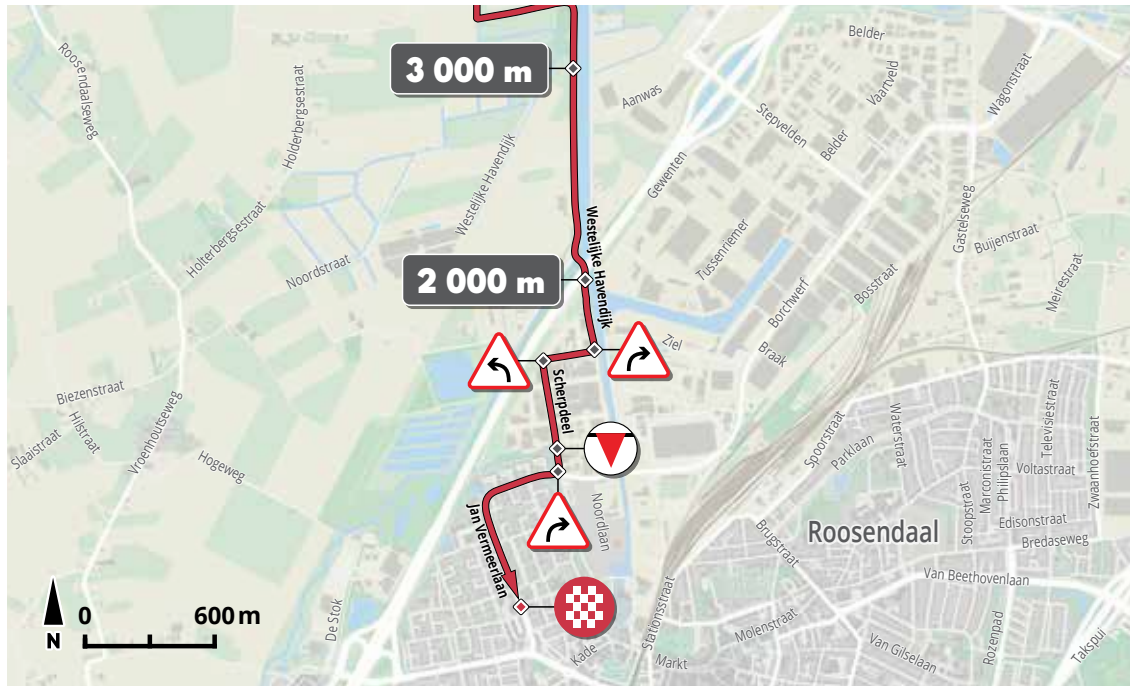
DETAIL FINISH



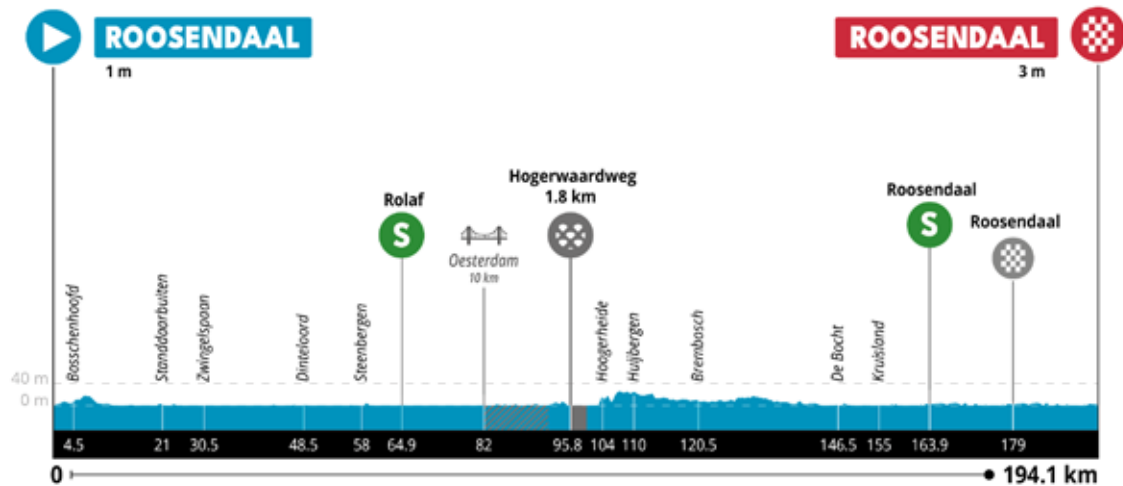
Stage 3 Roosendaal - Roosendaal

3^e etappe Roosendaal - Roosendaal

FINAL 3 KM



ELEVATION



gem 50 km	gem 46 km	nog te rijden	gemeente en plaatsnaam	gereden km's	tussen afstand	omschrijving route	(kruisende weg)	volg nr
AVG 50 km	AVG 46 km	km to go	city	driven km's	distance between	definition	(crossing road)	no
		2,6	{Roosendaal}			Provincie Noord Brabant		a
13:00	13:00	2,6	ROOSENDAAL	0,0		Vertrek Wieler Experience Roosendaal		b
		1,5		1,1	1,1	na 1 ronde wielerbaan -li.af- uitrit Wieler Experience DIRECT		d
		1,5		1,1	0,0	ew -re.af- Buijenstraat		e
		1,2		1,4		kr -re.do- Akkermansstraat	Meirestraat	f
		0,7		1,9		Akkermansstraat DIRECT	Korte Zegstraat	g
		0,7		1,9	0,8	VHZ voorrkr -li.af- Nelson Mandelaweg VHZ		h
		0,2		2,4	0,5	VHZ 1e weg -re.af- Lage Zegstraat		i
13:05	13:05	0,0	Einde neutralisatie	2,6		THV Drempel Lage Zegstraat		j
13:05	13:05	194,2	START	0,0		THV Drempel Lage Zegstraat		1
13:06	13:06	193,7	{Rucphen}	0,5		Lage Zegstraat		2
		193,1		1,1		Lage Zegstraat	Hoge Zegstraat/-	3
13:07	13:07	192,7	ZEGGE	1,5		Lage Zegstraat	Jongeneelenstraat/-	4
		192,6		1,6	1,6	STOPKr -li.af- Onze Lieve Vrouwestraat	-/Onze Lieve Vrouwestraat	5
		192,4		1,8		Onze Lieve Vrouwenstraat	v.d Wildenbergstr/Nieuwstr	6
		192,2		2,0		Onze Lieve Vrouwenstraat	Hoefstraat/Kapelstraat	7
		192,1		2,1		Onze Lieve Vrouwenstraat	-/Sporstraat	8
		192,0		2,2		Onze Lieve Vrouwenstraat	-/Dorestede	9
		191,8		2,4		Onze Lieve Vrouwenstraat	-/Vondelstraat	10
		191,7		2,5		Onze Lieve Vrouwenstraat	Heesterbosstr/Oude Hoofdweg	11
		191,5		2,7	1,1	kr P BOSSCHENHOOFD 2 -re.af- Bosschenhoofdseweg		12
13:09	13:09	191,2	EB ZEGGE	3,0		VHZ Bosschenhoofdseweg		13
13:10	13:10	190,4	{Halderberge}	3,8		Bosschenhoofdseweg		14
		190,3		3,9		kr -re.do- Magrietstraat	Bosschenhoofdsestraat	15
13:10	13:11	190,1	BOSSCHENHOOFD	4,1		VHZ Magrietstraat		16
		190,1		4,1		Magrietstraat	Eikenlaan/-	17
		190,0		4,2		Magrietstraat	-/Amaliaantje	18
		189,8		4,4		Magrietstraat	Beatrixstraat/-	19
		189,7		4,5		Magrietstraat	Anjerstraat/-	20
		189,7		4,5		Magrietstraat	Oranjestraat/-	21
		189,6		4,6		Magrietstraat	Christinastraat/-	22
		189,5		4,7		VHZ Li Magrietstraat		23
		189,4		4,8	2,1	ew voorrw BRD 84 GROEN -li.af- Past.v.Breugelstraat		24
		189,3		4,9		Past. v. Breugelstraat	Marijkestraat/-	25
		189,2		5,0		Past. v. Breugelstraat	St.Gerardushof/Majellahof	26
		189,1		5,1		RIJBAANSCHIEDING Past. v. Breugelstr	/-Majellahof	27
		189,0		5,2		Past. v. Breugelstraat DIRECT	St Gerardushof/-	28
		189,0		5,2	0,4	DREMP P HOEVEN 3 -re.af- Pagnevaartdreef		29
13:12	13:12	188,8	EB BOSSCHENHOOFD	5,4		VERSM DREMP Pagnevaartdreef		30
		188,4		5,8		VHZ DREMP Pagnevaartdreef		31
		188,2		6,0	0,8	weg -li.aanh- Oude Antwerpsepostbaan		32
		187,6		6,6		Oude Antwerpsepostbaan	-/Bovenstraat	33
		187,3		6,9		Oude Antwerpsepostbaan DIRECT	Mommersstraat/-	34
		187,3		6,9		Oude Antwerpsepostbaan	-/ Uitrit vakantiepark	35
		186,6		7,6		Oude Antwerpsepostbaan DIRECT	Slikstraat/-	36
		186,6		7,6		Oude Antwerpsepostbaan	-/Haspelstraat	37

Stage 3 Roosendaal - Roosendaal


3^e etappe Roosendaal - Roosendaal

gem 50 km	gem 46 km	nog te rijden	gemeente en plaatsnaam	gereden km's	tussen afstand	omschrijving route	(kruisende weg)	volg nr
AVG 50 km	AVG 46 km	km to go	city	driven km's	distance between	definition	(crossing road)	no
		186,3		7,9		VHZ Oude Antwerpsepostbaan		38
		186,1		8,1		VHZ Oude Antwerpsepostbaan		39
13:15	13:16	186,0	LET OP middenstrook	8,2	2,2	spl P OUDENBOSCH 4 -li.aanh- Oude Antwerpsepostbaan		40
		185,5		8,7		2x VHZ re Gors		41
		185,2		9,0		voorrr -re.do- Gors	N640	42
		184,8		9,4		Gors	-/Brede Balrouw	43
		184,4		9,8		Gors	-/Gors	44
		184,2		10,0		Gors	Gors/-	45
		184,0		10,2	2,0	weg -re.aanh- Gors		46
		183,8		10,4	0,2	1e weg BRD HOBBYKAS -re.af- Gors		47
		182,5		11,7		over brug Gors		48
		182,4		11,8		weg vlg A-B-weg		49
		182,1		12,1		A-B weg	-/Brede Balrouw	50
		181,6		12,6	2,2	kr -li.af- Eerste Molenweg	-/Eerste Molenweg	51
		180,4		13,8		Eerste Molenweg	-/Molendwarsweg	52
13:22	13:23	180,2	bew spoorwegovergang	14,0		over bew spoorweg Poldersdijk		53
		179,9		14,3		over brug Poldersdijk DIRECT		54
		179,9		14,3	1,7	ew BRD 35 GROEN -re.af- Poldersdijk		55
		179,4		14,8	0,5	ew BRD 35 GROEN -li.af- Goudbloemsedijk		56
		179,1		15,1		Goudbloemsedijk	-/FIETSERS Allenweg	57
		178,8		15,4		Goudbloemsedijk	2x Wolverschans/-	58
		177,1		17,1		Goudbloemsedijk	2x Buijzeweg/-	59
		175,1		19,1	4,3	ew -re.af- Goudbloemsedijk DIRECT		60
		175,0		19,2		VHZ Goudbloemsedijk	-/De Gorzen	61
		174,5		19,7	0,6	kr P STANDAARDBUITEN -re.af- Markweg		62
13:29	13:31	174,3	{Moerdijk}	19,9		over viaduct Markweg		63
13:30	13:32	173,8	STANDAARDBUITEN	20,4	0,7	VHZ rotonde 3/4 P STANDAARDBUITEN -li.af- Molendijk VHZ		64
		173,6		20,6		VHZ Molendijk	-/Timberwolfstraat	65
		173,4		20,8		VERSM Molendijk	-/Wieken	66
		173,3		20,9	0,5	weg -re.aanh- Molenstraat	2x Molenstraat/-	67
		173,2		21,0		Molenstraat	Molenstraat/-	68
		173,1		21,1		VERSM Molenstraat		69
		173,0		21,2		Molenstraat	-/van Glymesstraat	70
		172,8		21,4		voorrr -re.do- Hoogstraat	Havenstraat/Markt	71
		172,2		22,0		weg vlg Oude Kerkstraat		72
		171,8		22,4		onder viaduct A17 Sluissedijk	-/Langeweg-Zuid	73
		171,4		22,8		kr P FIJNAART 4 -re.do- Barlaaksedijk	-/Oudendijk	74
13:33	13:35	171,3	EB STANDAARDBUITEN	22,9		Barlaaksedijk		75
		171,0		23,2	2,3	weg BRD 11 GROEN -li.aanh- Barlaaksedijk	-/Nieuwlandsedijk	76
		170,6		23,6	0,4	weg -re.aanh- Barlaaksedijk		77
		170,5		23,7		over brug Blaaksedijk		78
		169,8		24,4	0,8	weg -re.aanh- Barlaaksedijk	Oude Appelaarsdijk/-	79
		169,1		25,1	0,7	kr P KLUNDERT 5 -re.af- Boerendijk		80
		168,9		25,3		Boerendijk	2x Eerste Kruisweg/-	81
		167,8		26,4	1,3	weg -li.aanh- over viaduct A59 Boerendijk	-/Dreef	82
		167,6		26,6		Boerendijk	Boerendijk/-	83
		167,3		26,9		Boerendijk	2x Tweede Kruisweg/-	84

gem 50 km	gem 46 km	nog te rijden	gemeente en plaatsnaam	gereden km's	tussen afstand	omschrijving route	(kruisende weg)	volg nr
AVG 50 km	AVG 46 km	km to go	city	driven km's	distance between	definition	(crossing road)	no
		165,6		28,6	2,2	kr P ZWINGELSPAAN 2 -li.af- Zwingelspaansedijk		85
		164,7		29,5		Zwingelspaansedijk	Noordlangeweg/-	86
13:41	13:44	164,0	ZWINGELSPAAN	30,2		Zwingelspaansedijk		87
13:41	13:44	163,9	Start Litter Zone 1	30,3	1,7	kr P TONNEKREEK 1 -re.af- Tonsedijk	Drogedijk/-	88
13:42	13:45	163,6	EB ZWINGELSPAAN	30,6		Tonsedijk		89
13:42	13:45	163,4	End Litter zone 1	30,8		Tonsedijk	2x Noordlangeweg/-	90
		162,3		31,9		Tonsedijk	-/2x Groeneweg	91
13:43	13:46	162,1	TONNEKREEK	32,1		Tonsedijk	3x Tonnekreek/-	92
		161,8		32,4	2,1	ew -li.af- OMHOOG Oostdijk	-/Buitendijk West	93
13:44	13:47	161,5	EB TONNEKREEK	32,7		Oostdijk		94
		161,3		32,9		Oostdijk	2x Oostmiddelweg/-	95
		160,8		33,4		Oostdijk	2x Ford Bovensluis/-	96
		160,5		33,7		Oostdijk	2x Oostdijk/-	97
		159,8		34,4	2,0	spl Oostdijk -li.aanh- NAAR BENEDEN		98
		159,7		34,5	0,1	1e weg -li.af- Westmiddelweg		99
		158,8		35,4		voorrkr -re.do- Westmiddelweg	Noordlangeweg	100
		157,8		36,4		kr -re.do- Westmiddelweg	Zuidlangeweg	101
		156,9		37,3	2,8	ew -re.af- Stadsedijk	Stadsdijk/-	102
		156,8		37,4	0,1	ew voorw -re.aanh- Stadsedijk	Stadsdijk/-	103
		156,0		38,2		kr P HELWIJK 1 -re.do- Stadsedijk	Oude Heijningseweg/-	104
		155,4		38,8	1,4	kr VOOR BRD BEKOM HELWIJK -li.af- Tussenweg		105
		154,9		39,3		over viaduct A29 Tussenweg		106
		154,4		39,8	1,0	ew BRD 60 GROEN -re.af- Kraaijendijk	Kraaijendijk/-	107
		154,2		40,0		VERSM Kraaijendijk		108
		153,7		40,5	0,7	weg BRD 60 GROEN -li.aanh- Sint Antonieweg	Fortweg/St.Antonieweg	109
		153,0		41,2	0,7	ew voorw -li.af- Maltaweg	-/Maltaweg	110
		152,3		41,9	0,7	weg -li.aanh- Sabinaweg	Fortweg	111
		150,5		43,7	1,8	weg P DINTELMOND -re.af- Volkerakweg	Volkerakweg/-	112
		149,8		44,4	0,7	weg -li.aanh- Volkerakweg		113
		149,0		45,2	0,8	weg P 5200-6000 -li.aanh- Markweg Zuid	1 Februariweg/-	114
		148,7		45,5		Markweg Zuid	-/Sluisweg	115
		148,2		46,0		Markweg Zuid	-/Markweg Zuid	116
		147,8		46,4		Markweg Zuid	-/Industrieweg	117
14:01	14:05	147,6	{Steenbergen}	46,6	1,4	VHZ rotonde 1/3 P DINTELOORD 2 -re.af- Postbaan		118
		147,4		46,8		over beweegbare brug Havenweg		119
		147,0		47,2		Havenweg	-/Postbaan	120
14:02	14:07	146,3	DINTELOORD	47,9		Havenweg		121
		145,8		48,4	1,8	kr P BLOEMENDIJK 4 Rood -re.af- Stoofdijk	Molendijk/-	122
		145,7		48,5		Stoofdijk	Westerstraat/-	123
		145,6		48,6		Stoofdijk	Westgroeneweg/-	124
		145,5		48,7		Stoofdijk	Groene Kruisstraat/-	125
		145,4		48,8		Stoofdijk	-/Stoofdijk Fietsers	126
		145,3		48,9		Stoofdijk	Burg.Mr.H.Popstraat/-	127
		145,2		49,0		Stoofdijk	Stoofdijk/-	128
14:04	14:08	145,1	EB DINTELOORD	49,1		Stoofdijk		129
		144,3		49,9		kr -re.do- Oudlandsedijk	-/Schenkeldijk	130
		143,4		50,8		Oudlandsedijk	Noordlangeweg/-	131

Stage 3 Roosendaal - Roosendaal

3^e etappe Roosendaal - Roosendaal

gem 50 km	gem 46 km	nog te rijden	gemeente en plaatsnaam	gereden km's	tussen afstand	omschrijving route	(kruisende weg)	volg nr
AVG 50 km	AVG 46 km	km to go	city	driven km's	distance between	definition	(crossing road)	no
		142,9		51,3		kr -re.do- Bloemendijk	-/Smallendijk	132
		142,4		51,8		Bloemendijk	Meekrapweg/-	133
		140,1		54,1	5,7	ew voorw BRD 23 GROEN -re.af- Steenbergseweg		134
		139,6		54,6		VHZ Steenbergseweg	-/Mariadijk	135
		139,1		55,1		over brug Dinteloordseweg		136
		138,8		55,4		Dinteloordseweg	Triangel/-	137
		138,5		55,7		over viaduct A4		138
		138,3		55,9		Dinteloordseweg	Dinteloordseweg/-	139
		137,9		56,3		Dinteloordseweg	-/Zelleput	140
		137,3		56,9	2,8	VHZ rotonde 2/4 P WELBERG 1 -re.do- Rondweg-Oost		141
		136,2		58,0		over viaduct Rondweg-Oost		142
		135,8		58,4		Randweg-Oost	-/toerit Randweg-Oost	143
		134,8		59,4	2,5	VHZ rotonde 1/4 P STEENBERGEN 1 -re.af- Franseweg		144
14:16	14:22	134,5	STEENBERGEN	59,7		VHZ Franseweg	-/J.L.Brooijmansdeef	145
		134,3		59,9	0,5	1e weg BRD STIERENWEG -li.af- Westlandse Langeweg		146
14:17	14:23	134,1	EB STEENBERGEN	60,1		Westlandse Langeweg		147
		133,8		60,4		Westlandse Langeweg	-/Ligneweg	148
		133,6		60,6		Westlandse Langeweg	Witte Ruitersweg/-	149
		132,9		61,3		Westlandse Langeweg	-/Drie Lindekensweg	150
		132,7		61,5	1,6	ew BRD 54 GROEN -re.af- Westlandse Langeweg	Zoekweg/-	151
		132,5		61,7		over viaduct A4 Westlandse Langeweg		152
		132,1		62,1	0,6	ew BRD 54 GROEN -re.af- Westlandse Langeweg		153
		132,0		62,2		Westlandse Langeweg	-/Kort Eind	154
		131,0		63,2	1,1	ew BRD 54 GROEN -li.af- Koeveringsedijk		155
		130,6		63,6		Koeveringsedijk	Zonnekreekseweg/-	156
14:21	14:27	130,4	{Bergen op Zoom}	63,8	0,6	kr P NIEUW VOSSEMEER 4 -re.af- Jan den Boersweg		157
14:22	14:29	129,3	Puntensprint 1 	64,9		Thv kr -re.do- Jan den Boersweg	Rubeerdijk	158
		128,8		65,4		kr -re.do- Moorseweg	Rolafseweg	159
		128,5		65,7		Moorseweg	-/van Hoofsweg	160
		127,8		66,4		Moorseweg	-/Pelsendijk	161
		126,7		67,5		Moorseweg	-/Moorseweg	162
		126,4		67,8		Moorseweg	Assumburgweg	163
		125,5		68,7	4,9	ew voorw P OUD-VOSSEMEER 4 -li.af- Molenweg	-/Molenweg	164
14:27	14:34	125,3	{Tholen} Prov. Zeeland	68,9		over brug Schelde Rijnkanaal Kreekweg		165
		124,1		70,1		Kreekweg	Hikseweg	166
		123,2		71,0	2,3	kr P OUD-VOSSEMEER 3 -li.af- N656 VHZ		167
		122,7		71,5		N656	Hiksedijk/-	168
		122,5		71,7		N656	Patrijzenweg/-	169
		122,3		71,9		N656	-/Molendijk	170
		122,2		72,0	1,0	sit in bocht links -rechts uitvoegen- Molendijk	-/Molendijk	171
		122,1		72,1	0,1	1e weg -re.af- Boshoeveeweg		172
		120,8		73,4	1,3	ew voorw -re.af- Hogeweg		173
		120,6		73,6		Hogeweg	Rijkebuurtseweg/ Roollandseweg	174
		119,0		75,2		kr -re.do- Kadijk	-/Kadijk	175
		118,7		75,5	2,1	kr KNOOPPUNT 36 -li.af- Tichelaarseweg	-/Schapenweg	176
		117,5		76,7	1,2	weg -re.aanh- Watervlietsedijk		177
		117,3		76,9		kr -re.do- Watervlietsedijk	Puitsedijk/-	178

gem 50 km	gem 46 km	nog te rijden	gemeente en plaatsnaam	gereden km's	tussen afstand	omschrijving route	(kruisende weg)	volg nr
AVG 50 km	AVG 46 km	km to go	city	driven km's	distance between	definition	(crossing road)	no
		115,6		78,6		voorkr BRD 25 GROEN -re.do- Kettingdijk	N286	179
14:40	14:48	114,3	START Litter Zone 2	79,9	3,2	ew -li.af- Gortzakweg	-/Kettingdijk	180
14:41	14:49	113,8	END Litter Zone 2	80,4		weg -re.vlg- Gortzakweg		181
		112,8		81,4		Gortzakweg	Cruyshoekweg/-	182
		112,5		81,7		Gortzakweg	-/Veerweg	183
		112,1		82,1	2,2	kr -li.af- Bergse Diepsluis DIRECT		184
		112,1		82,1	0,0	ew voorrw P SPEELMANSPLATEN -re.af- N659 Oesterdam		185
14:43	14:51	111,9	Brugwachter	82,3		beweegbare brug Bergdiepsesluis N659		186
		110,4		83,8	1,7	VHZ rotonde 1/3 -re.do- N659	Oesterdam/-	187
		100,9		93,3		N659 DIRECT	Bathpolderweg	188
		100,9		93,3	9,5	VHZ ew voorrw P N289 -li.af- N289	-/N289	189
		100,4		93,8		over Kreekrakbrug N289		190
		98,9		95,3	2,0	1e weg P KREEKRAKSLUIZEN WIT -li.af- 1e Hogerwaarddwarsweg		191
		98,6		95,6	0,3	weg -re.aanh- Hogerwaardweg		192
14:59	15:09	98,4	begin kasseienstrook	95,8		Hogerwaardweg		193
15:01	15:10	97,3	{Woensdrecht} N-Brabant	96,9		-re.do- Hogerwaardpolder		194
15:01	15:11	96,6	einde kasseienstrook	97,6		Hogewaardpolder		195
		96,1		98,1	2,5	ew voorrw -li.af- N289	-N289	196
		95,1		99,1		onder spoorviaduct N289 DIRECT		197
		95,1		99,1		N289	Spoorlaan/Statiweg	198
		94,7		99,5	1,4	kr -re.af- Langeweg		199
		94,0		100,2		Langeweg	-/Prins Karelpolder	200
		93,8		100,4		Langeweg	-/Caterspolderweg	201
		93,6		100,6		onder viaduct A58		202
		93,4		100,8		Langeweg	2x Langeweg	203
15:06	15:16	93,0	WOENSDRECHT	101,2		VERSM -re.do- Dorpsstraat		204
		92,9		101,3		Dorpsstraat	-/Grindweg	205
		92,8		101,4	1,9	kr BRD BEGRAAFPLAATS WIT -li.af- Rijzendeweg		206
		92,7		101,5		Rijzendeweg	Rijzendeweg/-	207
		92,6		101,6		Rijzendeweg	-/Stompe Torenlaan	208
		92,5		101,7		Rijzendeweg	-/Vinkenslag	209
		92,1		102,1		Rijzendeweg	-/Berglaan	210
		91,9		102,3	0,9	ew -re.af- Bossestraat	Bossestraat/-	211
		91,6		102,6	0,3	ew -re.af- Nederheide	Doelstraat/-	212
		91,5		102,7		Nederheide	-/Fortuinstraat	213
		91,3		102,9		Nederheide	-/Ijsberg	214
		91,2		103,0	0,4	ew -re.af- Dorpsstraat	Nieuweweg/-	215
		91,1		103,1	0,1	1e weg -li.af- Onderstal DIRECT		216
15:08	15:18	91,1	HOGERHEIDE	103,1		Onderstal	-/Marktje	217
		91,0		103,2		VERSM Onderstal (paaltjes)		218
		90,3		103,9	0,8	ew voorrw -re.af- Scheldeweg DIRECT		219
		90,2		104,0		Scheldeweg	Onderstal/-	220
		89,8		104,4	0,5	VHZ rotonde 2/4 P OSSENDRECHT 4 -re.do- Putseweg		221
		89,7		104,5		Putseweg	Huijbergseweg/-	222
		89,4		104,8		VHZ Putseweg	Burg.Moorsstraat/Putseweg	223
15:11	15:21	88,8	EB HOGERHEIDE	105,4	1,0	VHZ rotonde 2/4 -re.do- Putseweg		224
		88,4		105,8	0,4	VHZ rotonde 2/4 P OSSENDRECHT 3 -re.do- N289		225

Stage 3 Roosendaal - Roosendaal

3^e etappe Roosendaal - Roosendaal


gem 50 km	gem 46 km	nog te rijden	gemeente en plaatsnaam	gereden km's	tussen afstand	omschrijving route	(kruisende weg)	volg nr
AVG 50 km	AVG 46 km	km to go	city	driven km's	distance between	definition	(crossing road)	no
		88,0		106,2		N289	-/O.L.V ter Duinenlaan	226
		87,8		106,4		N289	Postbaan/-	227
		87,5		106,7	0,9	VHZ rotonde 3/4 P Huijbergen 4 -li.af- Abdijlaan		228
		86,6		107,6		VERSM Abdijlaan		229
		86,4		107,8		VERSM Abdijlaan		230
		85,9		108,3		VERSM Abdijlaan		231
		85,5		108,7		VERSM Abdijlaan		232
15:15	15:26	85,0	HUIJBERGEN	109,2	2,5	VHZ rotonde 2/4 P HUIJBERGEN -re.af- Westerstraat		233
		84,9		109,3		Westerstraat	Eiland/-	234
		84,7		109,5		VERSM Westerstraat		235
		84,4		109,8		Westerstraat	Wilhelmietenstraat/-	236
		84,3		109,9		VERSM Westerstraat		237
		84,2		110,0		kr -re.do- Boomstraat	Boomstraat/Bakkerstraat	238
		84,1		110,1		Boomstraat	J.B. van Agtmaalstraat/-	239
		83,9		110,3	1,1	kr P BERGEN OP ZOOM 10 -li.af- Bergestraat	Siardus Bogaertslaan/ Dorpsstraat	240
		83,8		110,4		Bergestraat DIRECT	-/Jeneverbes	241
		83,8		110,4		Bergestraat	Heijmansven/-	242
		83,7		110,5		Bergestraat	-/Veenbes	243
		83,6		110,6		VERSM Bergestraat		244
		83,5		110,7	0,4	kr BRD 30 GROEN -re.aanh- Weg naar Wouw	Bergsebaan/-	245
15:17	15:28	83,0	EB HUIJBERGEN	111,2		VERSM Weg naar Wouw	Overbergseweg/Buurtweg	246
		82,3		111,9		Weg naar Wouw	-/Bredestraat	247
		82,1		112,1		Weg naar Wouw	Walsestraat/-	248
		81,8		112,4	1,7	VHZ P WOUWSE PLANTAGE 4 -re.af- Weg naar Wouw		249
		81,7		112,5		Weg naar Wouw	-/Weg naar Wouw 36/38/40	250
		81,5		112,7	0,3	2e weg -re.af- Schouwenbaan		251
		80,5		113,7		Schouwenbaan	Kriekendreef/-	252
		80,1		114,1		kr BRD 27 GROEN -re.do- Vleetweg	Schouwenbaan/-	253
		79,9		114,3	1,6	1e weg BRD 27 GROEN -li.af- Ouwerveldenweg		254
		78,8		115,4		kr -re.do- Ouwerveldenweg	Hoeksebaan	255
		77,6		116,6	2,3	kr -li.af- Mariabaan	-/Mariabaan	256
		76,8		117,4	0,8	1e weg -re.af- Julianaweg		257
15:25	15:37	76,5	START Litter Zone 3	117,7		Julianaweg	Hopmeerweg	258
15:26	15:37	76,0	END Litter Zone 3	118,2		Julianaweg	Julianaweg/-	259
		75,6		118,6	1,2	weg -re.aanh- Julianaweg		260
		75,4		118,8	0,2	weg -li.aanh- Dennestraat		261
		75,0		119,2	0,4	weg -re.aanh- Dennestraat		262
		74,5		119,7	0,5	ew voorw -li.af- Bergsebaan	-/Bergsebaan	263
15:28	15:40	74,0	{Roosendaal}	120,2		Bergsebaan	-/Brembosstraat	264
		73,4		120,8	1,1	ew voorw BRD 85 GROEN -li.af- Rietgoorsestraat		265
		73,3		120,9		Rietgoorsestraat	Zwanenburgstraat/-	266
		73,1		121,1		Rietgoorsestraat	Zwaluwstraat/-	267
		72,5		121,7		-re.do- Westelaarsestraat		268
		71,3		122,9		VHZ STOPkr P HEERLE 5 -re.do- Westelaarsestraat	Plantagebaan	269
		70,8		123,4		Westelaarsestraat	-/Akkerstraat	270
		70,4		123,8		Westelaarsestraat	Bleijdenhoeksestraat/-	271
		70,0		124,2		Westelaarsestraat	Westelaarsestraat/-	272

gem 50 km	gem 46 km	nog te rijden	gemeente en plaatsnaam	gereden km's	tussen afstand	omschrijving route	(kruisende weg)	volg nr
AVG 50 km	AVG 46 km	km to go	city	driven km's	distance between	definition	(crossing road)	no
		69,6		124,6	3,8	kr VOOR SPIEGEL -li.af- Weststraat		273
		68,6		125,6	1,0	spl BRD CAMPING -re.af- Weststraat	Bleijdenhoeksestraat/-	274
15:35	15:47	68,5	{Bergen op Zoom}	125,7		over brug Weststraat DIRECT		275
		68,5		125,7	0,1	spl -re.aanh- Weststraat		276
		67,5		126,7		kr BRD 18 GROEN -re.do- Zoomvlietweg	Zoomvlietweg	277
		67,3		126,9		-re.do- Balsedreef		278
		66,8		127,4		Balsedreef	Molenzichtweg/-	279
		65,1		129,1	3,4	kr BRD 15 GROEN -re.af- Klavervelderweg	Boslustweg/-	280
		64,2		130,0	0,9	weg -li.aanh- DIRECT		281
		64,2		130,0	0,0	ew BRD 15 GROEN -re.af- Holleweg	Holleweg/-	282
		64,0		130,2	0,2	weg BRD BURGER STACK BR -re.aanh- Mastendreef		283
		63,8		130,4		Mastendreef	2x uitrit Crematorium/-	284
		63,5		130,7	0,5	kr BRD 75 GROEN -li.af- Gareelweg		285
		63,3		130,9		over viaduct A58		286
		63,0		131,2	0,5	weg -re.aanh- Gareelweg	Gareelweg/-	287
		62,8		131,4	0,2	VHZ ew voorw BRD 83 GROEN -re.af- Ruytershoveweg		288
		62,8		131,4		DIRECT onder viaduct A58 Ruytershoveweg		289
		62,3		131,9	0,5	1e weg BRD DE BERK BUIN -re.af- Bergsebaan		290
		61,8		132,4		over brug Bergsebaan	Moervaart/-	291
		61,4		132,8		Bergsebaan	-/Gareelweg FIETERS	292
15:43	15:56	61,3	bewaakte spoorweg	132,9		over bew spoorweg Bergsebaan	Bemmelenberg/-	293
		61,0		133,2		Bergsebaan	Delweg/-	294
		60,0		134,2		Bergsebaan	Heiblokseweg/-	295
		59,8		134,4		kr BRD 09 GROEN -re.do- Torenbaan	Lageheideweg/-	296
		59,3		134,9	3,0	kr VOOR PADDENSTOEL HALSTEREN7 -li.af- Jagersweg		297
		59,0		135,2		Jagersweg	-/Gareelweg	298
		58,8		135,4		kr -re.do- Heerlesebaan	Lageheideweg/-	299
		58,6		135,6		Heerlesebaan	-/Halstersebaan	300
		57,1		137,1	2,2	ew -re.af- Moerstraatsebaan	Moerstraatsebaan/-	301
15:49	16:03	56,3	{Roosendaal}	137,9		Moerstraatsebaan	-/Halstersebaan	302
		56,2		138,0	0,9	weg -re.aanh- Moerstraatsebaan	Moerstraatsebaan/-	303
		56,1		138,1	0,1	weg -li.aanh- Moerstraatsebaan		304
		55,5		138,7	0,6	weg -re.aanh- Moerstraatsebaan	Luienhoekweg/-	305
		55,3		138,9	0,2	weg -li.aanh- Moerstraatsebaan		306
		55,1		139,1	0,2	ew voorw P WOUW 4 -re.af- Moerstraatseweg	Moerstraatseweg/-	307
		54,0		140,2	1,1	1e kr -li.af- Diefhoekstraat	-/Gareelweg	308
		53,2		141,0		Diefhoekstraat	-/Diefhoekstraat	309
		52,9		141,3	1,1	ew BRD 06 GROEN -re.af- Hellegatsestraat	Hellegatsestraat/-	310
		52,4		141,8	0,5	1e weg -li.af- Steenbergsestraat		311
15:55	16:08	51,8	{Steenbergen}	142,4	0,6	1e weg -re.af- Boomdijk		312
		51,5		142,7	0,3	1e weg BRD IMKERIJ -li.af- Boomdijk	-/Gagelweg	313
		50,8		143,4		Boomdijk	-/Groenedijk	314
		50,3		143,9		Boomdijk	Leguijt/-	315
		49,9		144,3		Boomdijk	-/Nieuw Kromwielsewegje	316
		49,7		144,5		Boomdijk	Krabbenweg/-	317
		48,8		145,4		Boomdijk	-/Canadezenweg	318
15:59	16:13	48,2	WELBERG	146,0		Boomdijk		319

Stage 3 Roosendaal - Roosendaal

3^e etappe Roosendaal - Roosendaal

gem 50 km	gem 46 km	nog te rijden	gemeente en plaatsnaam	gereden km's	tussen afstand	omschrijving route	(kruisende weg)	volg nr
AVG 50 km	AVG 46 km	km to go	city	driven km's	distance between	definition	(crossing road)	no
		47,8		146,4		kr -re.do- Kapelaan Kockstraat	-/Past.Ermenstraat	320
		47,7		146,5		Kapelaan Kockstraat	Hoogstraat/-	321
		47,6		146,6	3,9	kr VOOR KERK -re.af- over brug Corneliusstraat DIRECT		322
		47,6		146,6		Corneliusstraat	-/John F.Kennedystraat	323
		47,5		146,7		Corneliusstraat	-/Ambrosiusstraat	324
		47,3		146,9		kr -re.do- Welbergsedijk	Laurentiusdijk/Kinderbaantje	325
		46,8		147,4		Welbergsedijk	-/Oud Kromwielswegje	326
		46,6		147,6	1,0	spl BRD 43 GROEN -li.af- Welbergswegje	-/Welbergsedijk	327
16:01	16:15	46,4	EB WELBERG	147,8		Welbergswegje		328
		45,4		148,8	1,2	ew voorw BRD 42 GROEN -re.af- Aftgeslechedijk		329
		45,1		149,1		kr -re.do- Kruislandsedijk	-/Boonhil	330
		44,3		149,9		Kruislandsedijk	Triangel/-	331
		44,1		150,1		Kruislandsedijk	Triangel/-	332
		43,8		150,4		Kruislandsedijk	-/Kerkegors	333
		43,1		151,1		Kruislandsedijk	Bovensasweg/-	334
		41,9		152,3		kr -re.do- Langeweg	Grote Bolspolder/-	335
		40,9		153,3		Langeweg	-/Langeweg	336
		40,4		153,8		Langeweg	Tweede Boutweg/Vosberg	337
16:09	16:25	39,3	KRUISLAND	154,9		VHZ Langeweg		338
		39,2		155,0		Langeweg	Eerste Boutweg/-	339
		39,1		155,1		Langeweg DIRECT	-/Turfakker	340
		39,1		155,1		Langeweg	Weth.Swagemakersstraat/-	341
		39,0		155,2		Langeweg DIRECT	-/De Darink	342
		39,0		155,2		Langeweg	Vierlinghstraat/-	343
		38,8		155,4	6,6	kr P OUD GASTEL 5 -li.af- Markt		344
		38,7		155,5		kr -re.do- Molenstraat	Gr.Engelbrechtstraat/-	345
		38,6		155,6		Molenstraat	-/Grote Tiende	346
		38,4		155,8		Molenstraat	Mr.Mollstraat/-	347
		38,2		156,0		Molenstraat	-/Drietak	348
		38,1		156,1		Molenstraat	-/Molenweg	349
		37,8		156,4		Molenstraat	Eerste Boutweg/-	350
		37,6		156,6		Molenstraat	-/Hanedreef	351
		37,5		156,7		kr -re.do- Gastelseweg DIRECT	Engelseweg/-	352
16:12	16:27	37,5	EB KRUISLAND	156,7		VHZ Gastelseweg	-/Gastelseweg	353
		36,8		157,4	2,0	kr BRD HOLDERBERGSEDIJK -re.af- Gastelseweg DIRECT		354
		36,8		157,4	0,0	-li.af- Gastelseweg parallel		355
16:13	16:28	36,3	oprijden aankomst omlopen	157,9	0,5	1e weg BRD 65 GROEN -re.af- Holderbergsedijk		356
		36,2		158,0		Holderbergsedijk	Holderbergsedijk/-	357
		35,8		158,4		Holderbergsedijk	-/2x Lindenburgebaan	358
		34,7		159,5		Holderbergsedijk	-/2x Wildenhoeksestraat	359
16:16	16:31	34,1	{Roosendaal}	160,1	2,2	kr VOOR BRD DLW -li.af- Evertkreekweg		360
		33,7		160,5	0,4	ew -re.af- Westelijke Havendijk		361
		32,9		161,3		Westelijke Havendijk	-/Westelijke Havendijk	362
		32,5		161,7	1,2	1e weg -li.af- Westelijke Havendijk over brug		363
16:18	16:33	32,4	ROOSENDAAL	161,8		onder viaduct A17 Westelijke Havendijk		364
		32,3		161,9		Westelijke Havendijk	-/Gewenten	365
		32,0		162,2	0,5	kr -re.af- Strijmaden		366

gem 50 km	gem 46 km	nog te rijden	gemeente en plaatsnaam	gereden km's	tussen afstand	omschrijving route	(kruisende weg)	volg nr
AVG 50 km	AVG 46 km	km to go	city	driven km's	distance between	definition	(crossing road)	no
		31,9		162,3		Strijmaden	-/Kuisel	367
16:18	16:34	31,8	Start Litter Zone 4	162,4	0,2	weg -li.aanh- Scherpdeel	-/Kuisel	368
		31,7		162,5		Scherpdeel	Kooldreef/Kromzaad	369
		31,5		162,7		Scherpdeel	Rechtzaad	370
		31,4		162,8		Scherpdeel	Veenen/-	371
16:19	16:35	31,3	End Litter zone 4	162,9	0,5	voorkr -re.af- Jan Vermeerlaan DIRECT	Jan Vermeerlaan/-	372
		31,2		163,0		Jan Vermeerlaan	-/Jan Vermeerlaan	373
		31,1		163,1		Jan Vermeerlaan	van Goghlaan/Jan Vermeerlaan	374
		31,0		163,2		Jan Vermeerlaan	Jan Vermeerlaan	375
		30,9		163,3		Jan Vermeerlaan	-/Jan Vermeerlaan	376
		30,9		163,3	0,4	weg -li.aanh- Jan Vermeerlaan	Jan Vermeerlaan	377
		30,7		163,5		Jan Vermeerlaan	Weissenbruchstraat/Ger.Ter Borchstr	378
		30,4		163,8		Jan Vermeerlaan	van Goghlaan/St.Lucasplein	379
16:20	16:36	30,3	Puntensprint 2 	163,9		Thv 1e passage Finish Jan Vermeerlaan	Weth.Lanenstraat/-	380
		30,2		164,0		Jan Vermeerlaan	Frans Halslaan/-	381
		30,1		164,1	0,8	VHZ verkli -li.af- Burg. Freijterslaan LINKER BAAN AANHOUDEN		382
		29,9		164,3	0,2	VHZ rotonde 3/4 -li.af- Kade		383
		29,7		164,5		Kade	Turfberg/-	384
		29,6		164,6	0,3	kr VOOR BEW SPOOR -li.af- Kadeplein		385
		29,5		164,7		Kadeplein	-/Uitrit P-plaats	386
		29,4		164,8	0,2	weg -re.aanh- Oostelijke Havendijk	Kadeplein/-	387
		29,3		164,9	0,1	ew -li.af- Wethouder Lanenstraat		388
		29,2		165,0		Wethouder Lanenstraat	Turfberg/Noordlaan	389
		29,1		165,1	0,2	kr -re.af- Scherpdeel		390
		28,5		165,7	0,6	voorkr -re.af- Jan Vermeerlaan		391
		28,3		165,9		over bew brug Borchwerf DIRECT	Westelijke Havendijk	392
		28,3		165,9		Borchwerf	Oostelijke Havendijk/-	393
		28,1		166,1		Borchwerf	Industriestraat	394
		27,9		166,3		VHZ Borchwerf		395
		27,7		166,5		VHZ Borchwerf	-/Uitrit fabrieksterrein	396
		27,5		166,7		VHZ Borchwerf	-/Bosstraat	397
		27,3		166,9		Borchwerf	Ziel/-	398
		27,2		167,0		Borchwerf	-/Braak	399
		26,6		167,6	1,9	kr BRD 3080-3100 WIT -li.af- Gewenten		400
		26,2		168,0		Gewenten	Tussenriemer	401
		26,0		168,2		Gewenten	-/Belder	402
		25,9		168,3		VHZ door bocht Gewenten		403
		25,5		168,7		Gewenten	Gewenten/-	404
		25,2		169,0		Gewenten	Tussenriemer/-	405
		25,1		169,1	1,5	weg -re.aanh- Vlietweg DIRECT		406
		25,1		169,1		Onder viaduct A17 Vlietweg		407
		24,4		169,8		Vlietweg	-/Fietspad	408
16:28	16:45	23,2	{Halderberge}	171,0		Vlietweg		409
		23,0		171,2	2,1	weg BRD GASTEL SFEER BRUIN -li.aanh- Gastelijksedijk-Zuid		410
		22,3		171,9		Gastelsedijk-Zuid	-/Barteweg	411
		21,7		172,5	1,3	kr VOOR BRD GASTELSFEER -re.af- Gastelsedijk-Zuid		412

Stage 3 Roosendaal - Roosendaal

3^e etappe Roosendaal - Roosendaal

gem 50 km	gem 46 km	nog te rijden	gemeente en plaatsnaam	gereden km's	tussen afstand	omschrijving route	(kruisende weg)	volg nr
AVG 50 km	AVG 46 km	km to go	city	driven km's	distance between	definition	(crossing road)	no
		21,5		172,7	0,2	ew BRD 66 GROEN -li.af- Kruislandseweg	-/Kruislandseweg	413
16:31	16:47	21,3	{Steenbergen}	172,9		Over viaduct Gastelseweg		414
		21,1		173,1	0,4	1e weg BRD 65 GROEN -li.af- Holderbergsedijk		415
		21,0		173,2		Holderbergsedijk	Holderbergsedijk/-	416
		20,6		173,6		Holderbergsedijk	-/2x Lindenburchsebaan	417
		19,5		174,7		Holderbergsedijk	-/2x Wildenhoeksestraat	418
16:33	16:50	18,9	{Roosendaal}	175,3	2,2	kr VOOR BRD DLW -li.af- Evertkreekweg		419
		18,5		175,7	0,4	ew -re.af- Westelijke Havendijk		420
		17,8		176,4		Westelijke Havendijk	-/Westelijke Havendijk	421
		17,3		176,9	1,2	1e weg -li.af- Westelijke Havendijk over brug		422
16:35	16:53	17,2	ROOSENDAAL	177,0		onder viaduct A17 Westelijke Havendijk		423
		17,1		177,1		Westelijke Havendijk	-/Gewenten	424
		16,8		177,4	0,5	kr -re.af- Strijmaden		425
		16,7		177,5		Strijmaden	-/Kuisel	426
		16,5		177,7	0,3	weg -li.aanh- Scherpdeel	-/Kuisel	427
		16,4		177,8		Scherpdeel	Kooldreef/Kromzaad	428
		16,3		177,9		Scherpdeel	Rechtzaad	429
		16,2		178,0		Scherpdeel	Veenen/-	430
		16,0		178,2	0,5	voorkr -re.af- Jan Vermeerlaan DIRECT	Jan Vermeerlaan/-	431
		16,0		178,2		Jan Vermeerlaan	-/Jan Vermeerlaan	432
		15,9		178,3		Jan Vermeerlaan	van Goghlaan/Jan Vermeerlaan	433
		15,8		178,4		Jan Vermeerlaan	Jan Vermeerlaan	434
		15,7		178,5		Jan Vermeerlaan	-/Jan Vermeerlaan	435
		15,7		178,5	0,3	weg -li.aanh- Jan Vermeerlaan	Jan Vermeerlaan	436
		15,5		178,7		Jan Vermeerlaan	Weissenbruchstraat/Ger.Ter Borchstr	437
		15,2		179,0		Jan Vermeerlaan	van Goghlaan/St.Lucasplein	438
16:38	16:55	15,1	2e passage finish	179,1		Jan Vermeerlaan	Weth.Lanenstraat/-	439
		15,0		179,2		Jan Vermeerlaan	Frans Halslaan/-	440
		14,9		179,3	0,8	VHZ verkli -li.af- Burg. Freijterslaan LINKER BAAN AANHOUDEN		441
		14,7		179,5	0,2	VHZ rotonde 3/4 -li.af- Kade		442
		14,5		179,7		Kade	Turfberg/-	443
		14,4		179,8	0,3	kr VOOR BEW SPOOR -li.af- Kadeplein		444
		14,3		179,9		Kadeplein	-/Uitrit P-plaats	445
		14,2		180,0	0,2	weg -re.aanh- Oostelijke Havendijk	Kadeplein/-	446
		14,1		180,1	0,1	ew -li.af- Wethouder Lanenstraat		447
		14,0		180,2		Wethouder Lanenstraat	Turfberg/Noordlaan	448
		13,9		180,3	0,2	kr -re.af- Scherpdeel		449
		13,4		180,8	0,5	voorkr -re.af- Jan Vermeerlaan		450
		13,1		181,1		over bew brug Borchwerf DIRECT	Westelijke Havendijk	451
		13,1		181,1		Borchwerf	Oostelijke Havendijk/-	452
		12,9		181,3		Borchwerf	Industriestraat	453
		12,8		181,4		VHZ Borchwerf		454
		12,5		181,7		VHZ Borchwerf	-/Uitrit fabrieksterrein	455
		12,3		181,9		VHZ Borchwerf	-/Bosstraat	456
		12,2		182,0		Borchwerf	Ziel/-	457
		12,1		182,1		Borchwerf	-/Braak	458
		11,5		182,7	1,9	kr BRD 3080-3100 WIT -li.af- Gewenten		459

gem 50 km	gem 46 km	nog te rijden	gemeente en plaatsnaam	gereden km's	tussen afstand	omschrijving route	(kruisende weg)	volg nr
AVG 50 km	AVG 46 km	km to go	city	driven km's	distance between	definition	(crossing road)	no
		11,1		183,1		Gewenten	Tussenriemer	460
		10,8		183,4		Gewenten	-/Belder	461
		10,7		183,5		VHZ door bocht Gewenten		462
		10,3		183,9		Gewenten	Gewenten/-	463
		10,0		184,2		Gewenten	Tussenriemer/-	464
		9,9		184,3	1,6	weg -re.aanh- Vlietweg DIRECT		465
		9,9		184,3		Onder viaduct A17 Vlietweg		466
		9,2		185,0		Vlietweg	-/Fietspad	467
16:46	17:04	8,1	{Halderberge}	186,1		Vlietweg		468
		7,8		186,4	2,1	weg BRD GASTEL SFEER BRUIN -li.aanh- Gasteliksedijk-Zuid		469
		7,1		187,1		Gastelsedijk-Zuid	-/Barteweg	470
		6,6		187,6	1,2	kr VOOR BRD GASTELSFEER -re.af- Gastelsedijk-Zuid		471
		6,3		187,9	0,3	ew BRD 66 GROEN -li.af- Kruislandseweg	-/Kruislandseweg	472
16:48	17:06	6,2	{Steenbergen}	188,0		Over viaduct Gastelseweg		473
		6,0		188,2	0,3	1e weg BRD 65 GROEN -li.af- Holderbergsedijk		474
		5,9		188,3		Holderbergsedijk	Holderbergsedijk/-	475
		5,4		188,8		Holderbergsedijk	-/2x Lindenburchsebaan	476
		4,3		189,9		Holderbergsedijk	-/2x Wildenhoeksestraat	477
16:51	17:09	3,8	{Roosendaal}	190,4	2,2	kr VOOR BRD DLW -li.af- Evertkreekweg		478
		3,3		190,9	0,5	ew -re.af- Westelijke Havendijk		479
		2,6		191,6		Westelijke Havendijk	-/Westelijke Havendijk	480
		2,1		192,1	1,2	1e weg -li.af- Westelijke Havendijk over brug		481
16:53	17:12	2,1	ROOSENDAAL	192,1		onder viaduct A17 Westelijke Havendijk		482
		2,0		192,2		Westelijke Havendijk	-/Gewenten	483
		1,7		192,5	0,4	kr -re.af- Strijmaden		484
		1,5		192,7		Strijmaden	-/Kuisel	485
16:54	17:13	1,4	Start Litter Zone 5	192,8	0,3	weg -li.aanh- Scherpdeel	-/Kuisel	486
		1,3		192,9		Scherpdeel	Kooldreef/Kromzaad	487
		1,1		193,1		Scherpdeel	Rechtzaad	488
		1,0		193,2		Scherpdeel	Veenen/-	489
16:55	17:13	0,9	End Litter zone 5	193,3	0,5	voorkr -re.af- Jan Vermeerlaan DIRECT	Jan Vermeerlaan/-	490
		0,8		193,4		Jan Vermeerlaan	-/Jan Vermeerlaan	491
		0,7		193,5		Jan Vermeerlaan	van Goghlaan/Jan Vermeerlaan	492
		0,6		193,6		Jan Vermeerlaan	Jan Vermeerlaan	493
		0,6		193,6		Jan Vermeerlaan	-/Jan Vermeerlaan	494
		0,5		193,7	0,4	weg -li.aanh- Jan Vermeerlaan	Jan Vermeerlaan	495
		0,3		193,9		Jan Vermeerlaan	Weissenbruchstraat/Ger.Ter Borchstr	496
		0,1		194,1		Jan Vermeerlaan	van Goghlaan/St.Lucasplein	497
16:56	17:14	0,0	Finish	194,2		Jan Vermeerlaan	Weth.Lanenstraat/-	498
			Afleiding ploegleiders			ew voorrw -li.af- Jan Vermeerlaan over brug Borchwerf		
						1e weg -re.af- Industriestraat Stadion De Luiten		
						-li.af- P-Plaats Atik Stadion		

SUNDAY JUNE 11TH 13:00-16:17 OOSTERHOUT - OOSTERHOUT

Plaats / city start & finish	Oosterhout - Oosterhout	
Afstand hotel-start / distance hotel - start	Between 20 - 60 min	
Permanence / race headquarters start	Gemeentehuis	
Permanence / race headquarters finish	Slotjesveld 1, Oosterhout	
Anti-doping room finish	Gemeentehuis Slotjesveld 1, Oosterhout	
Meeting commissaires/police/organization Tijdstip /time	Gemeentehuis, Oosterhout 11:15 uur - 12:00 uur	
Parking ploegen / parking teams <i>Follow signs from PPO to team parking</i>	PPO start & finish 51.627777, 4.868438	
Ploegenpresentatie / team presentation	11:30 uur - 12:45 uur	
Start / depart	13:00 uur	Grote Markt Oosterhout
Afstand / distance	158.5 km	
Neutralisatie lengte / distance neutralization	4.6 km	
Vliegende start / start proper	DIRECT na VHZ Burgemeester Materlaan, Oosterhout	
Spoorwegovergang / railroad crossing	None	
Puntensprint 1 / intermediate sprint 1	km 70.5	Biezenmortelsestraat thv Huisnummer 4, Tilburg
Puntensprint 2 / intermediate sprint 2	km 118.7	thv 1e passage finish Slotlaan thv Huize Limburgstraat
Litter zone 1	km 36.1	Heusdenseweg thv BRD 04 GROEN inrit Oude Maasje, Waspijk
Litter zone 2	km 74	Schoorstraat thv bord P-Plaats, Udenhout
Litter zone 3	km 115.4	direct na linksaf slaan Denariusstraat, Oosterhout
Litter zone 4	km 155.1	direct na linksaf slaan Denariusstraat, Oosterhout
Feeding zone	None	
Afleiding volgers / deviation	km 158.2	verkli -re.do- Slotlaan, Oosterhout
Finish	km 158.5	16:17 uur Slotlaan thv Huize Limburgstraat, Oosterhout

Finish passages

1 st passage finish	15:30 - 15:48 uur
2 nd passage finish	15:46 - 16:06 uur
3 rd passage finish	16:02 - 16:23 uur



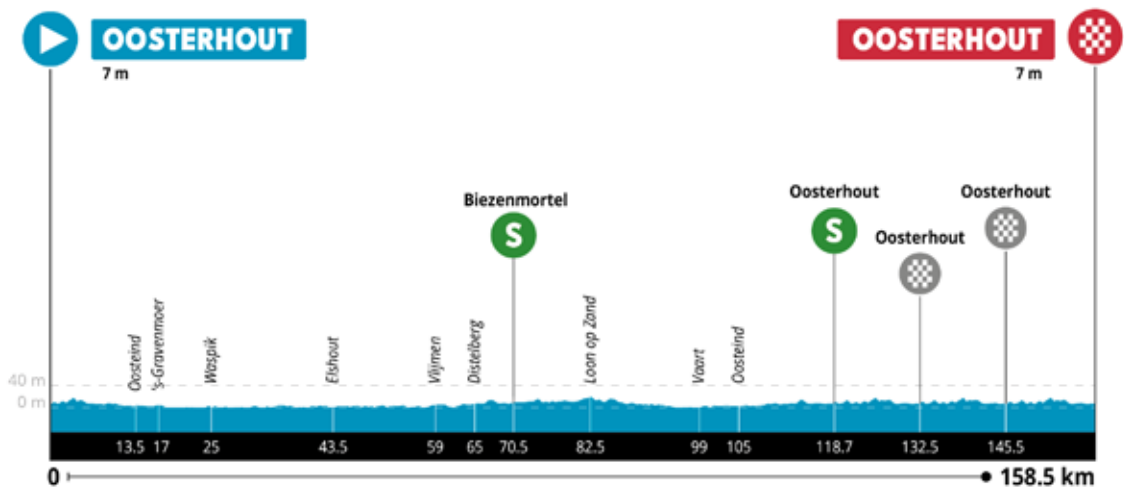
Digital map ZLM 2023

Scan QR for a digital map provided with all key locations throughout the event.
Scan QR voor een digitale kaart voorzien van alle belangrijke locaties gedurende het evenement.

FINAL 3 KM



ELEVATION



Stage 4 Oosterhout - Oosterhout

4^e etappe Oosterhout - Oosterhout

gem 50 km	gem 45 km	nog te rijden	gemeente en plaatsnaam	gereden km's	tussen afstand	omschrijving route	(kruisende weg)	volg nr
AVG 50 km	AVG 45 km	km to go	city	driven km's	distance between	definition	(crossing road)	no
		4,6	{Oosterhout}			Provincie Noord Brabant		a
13:00	13:00	4,6	OOSTERHOUT	0,0		Vertrek Grote Markt Oosterhout		b
		4,5		0,1		-re.do- Kerkstraat		d
		4,4		0,2	0,2	ew -li.af- Keiweg	-/Arendstraat	e
		4,3		0,3		sit kr -re.do- Keiweg	Mathildestraat/De Braak	f
		4,2		0,4		Keiweg	Kloosterstraat/-	g
		4,0		0,6		verkli -re.do- Keiweg	Ridderstraat	h
		3,9		0,7		Keiweg	-/Slotjesveld	i
		3,8		0,8		Keiweg	Laanstraat/-	j
		3,7		0,9	0,7	voorkr -re.af- Van Oldeneellaan	St Paulusweg/-	k
		3,6		1,0		Van Oldeneellaan	Spijtenburgstraat/V. Oldeneellaan	l
		3,5		1,1		Van Oldeneellaan	-/Bijsterveld	m
		3,4		1,2		Van Oldeneellaan	van Polanenstraat/-	n
		3,3		1,3		VHZ Van Oldeneellaan	Tempelierstraat/Slotjesveld	o
		3,2		1,4	0,5	verkli -re.af- Slotlaan	Slotlaan/-	p
13:03	13:03	2,8	Passage finishstreep	1,8		Slotlaan	Huize Limburgstraat/-	q
		2,6		2,0	0,6	verkli P MADE ROOD -li.af- Ridderstraat	-/Ridderstraat	r
		2,4		2,2		VHZ verkli -re.do- Ridderstraat	Bouwingstraat	s
		2,1		2,5	0,5	VHZ verkli P TETERINGEN -li.af- Bredaseweg VHZ		t
		1,7		2,9	0,4	VHZ rotonde 2/4 -re.do- Bredaseweg		u
		1,4		3,2		over viaduct Wilhelminakanaal		v
		1,1		3,5		VHZ Bredaseweg	P-plaats Warande/Bredaseweg	w
		0,5		4,1	1,2	VHZ rotonde 2/4 -re.do- Bredaseweg	Warandelaan/Oude Bredasebaan	x
		0,2		4,4	0,3	verkli P DORST -li.af- Burg.Materlaan		y
13:10	13:10	0,0	Einde neutralisatie	4,6		DIRECT na VHZ Burgemeester Materlaan		z
13:10	13:10	158,5	START	0,0		DIRECT na VHZ Burgemeester Materlaan		1
		158,0		0,5		VHZ Burgemeester Materlaan	Bizettaan/-	2
		157,6		0,9		VHZ Burgemeester Materlaan	Burg.Holtropaan/-	3
		156,9		1,6		Burgemeester Materlaan	Beneluxweg/-	4
		156,8		1,7		over viaduct A27 Hoevestraat	-/Kalbergseweg	5
		156,7		1,8	1,8	weg -re.aanh- Hoevestraat		6
13:13	13:13	156,2	EB OOSTERHOUT	2,3		Hoevestraat	FIETSERS Langedreef /-	7
		155,5		3,0		Hoevestraat	-/Uitrit vakantiepark	8
		154,9		3,6	1,8	spl BRD DE EEKHOORN BRUIN -li.af- Ketenbaan		9
		154,6		3,9		Ketenbaan	Seterseweg/-	10
		153,4		5,1		Ketenbaan DIRECT	-/Uitrit Bos&Co	11
		153,4		5,1	1,5	VHZ rotonde 2/4 -re.do- Ketenbaan DIRECT	N631	12
		153,3		5,2		Ketenbaan	-/Klein Oosterhout	13
13:17	13:17	152,8	{Dongen}	5,7	0,6	kr BRD 52 GROEN -re.af- Steenovensebaan		14
		152,6		5,9		VERSM Steenovensebaan		15
		152,3		6,2		VERSM Steenovensebaan	-/Hazenpad	16
		152,1		6,4		VERSM Steenovensebaan		17
		151,8		6,7		VERSM Steenovensebaan		18
		151,6		6,9		VERSM Steenovensebaan		19
		151,4		7,1		VERSM Steenovensebaan		20
		151,0		7,5		VERSM Steenovensebaan		21
		150,8		7,7	2,0	voorkr BRD 30 GROEN -li.af- Dongenseweg	-/Dongenseweg	22

gem 50 km	gem 45 km	nog te rijden	gemeente en plaatsnaam	gereden km's	tussen afstand	omschrijving route	(kruisende weg)	volg nr
AVG 50 km	AVG 45 km	km to go	city	driven km's	distance between	definition	(crossing road)	no
		149,8		8,7		weg vlg Duiventorenlaan		23
		149,5		9,0		Duiventorenbaan	Moerkensdreef/-	24
13:21	13:22	149,3	DONGEN	9,2		verkli P DONGEN -re.do- Duiventorenbaan	-/Steenstraat	25
		148,9		9,6		over brug Wilhelminakanaal Westerlaan		26
		148,4		10,1		Westerlaan	Doelstraat/-	27
		148,3		10,2		LINKER BAAN AANHOUDEN!!!		28
13:22	13:24	148,2	EB DONGEN	10,3	2,6	VHZ rotonde 3/4 P OOSTERHOUT -li.af- N629		29
13:23	13:24	147,7	{Oosterhout}	10,8		VHZ verkli -re.do- N629	Groenstraat/Hoge Dijk	30
		147,0		11,5		VHZ N629	Heikantsestraat/Berkenstraat	31
		146,1		12,4		VHZ N629		32
		146,0		12,5	2,2	VHZ verkli P OOSTEIND -re.af- Hoogstraat VHZ		33
		145,6		12,9		Hoogstraat	Hoogcind/-	34
		145,5		13,0	0,5	ew voorrw P 's-GRAVENMOER 3 -re.af- Provincialeweg		35
		145,3		13,2		Provincialeweg	-/Maalderijstraat	36
		144,9		13,6		Provincialeweg	-/Provincialeweg	37
		144,8		13,7		Provincialeweg	-/Brouwerijstraat	38
		144,6		13,9		Provincialeweg	-/Provincialeweg	39
		144,1		14,4		Provincialeweg	Rijsdijk/Griendsteeg	40
		143,5		15,0		Provincialeweg	Provincialeweg/-	41
		143,3		15,2		Provincialeweg	Groenendijk/-	42
		143,2		15,3		Provincialeweg	Provincialeweg/-	43
		143,0		15,5		Provincialeweg	-/Hoge Dijk	44
13:28	13:31	142,9	EB OOSTEIND	15,6		Provincialeweg		45
13:28	13:31	142,8	{Dongen}	15,7		over brug VHZ Wilhelminalaan		46
13:29	13:31	142,6	'S-GRAVENMOER	15,9		VHZ re Wilhelminalaan		47
		142,4		16,1		VHZ re Wilhelminalaan		48
		142,1		16,4	3,4	ew P WASPIK 5 -li.af- Hoofdstraat		49
		142,0		16,5		VHZ Hoofdstraat		50
		141,8		16,7		VHZ Hoofdstraat		51
		141,6		16,9		VHZ Hoofdstraat		52
		141,5		17,0		Hoofdstraat	P-terrein/-	53
		141,5		17,0		Hoofdstraat	's Gravenhoven/-	54
		141,4		17,1		-re.do- Wielstraat DIRECT	-/Molendijk	55
		141,4		17,1		Wielstraat	Kerkdijk/-	56
		141,3		17,2		Wielstraat DIRECT	-/Grutterijstraat	57
		141,3		17,2		Wielstraat	Dr.Koekkoeklaan/-	58
		141,1		17,4		Wielstraat	-/Bieselaar	59
13:31	13:33	141,0	EB 'S GRAVENMOER	17,5		Wielstraat		60
13:33	13:35	139,3	{Geertruidenberg}	19,2		Wielstraat	-/Lageweg	61
		138,6		19,9		Wielstraat	-/Voshoornweg	62
13:34	13:37	138,1	RAAMSDONK	20,4		Wielstraat		63
		138,0		20,5	4,1	ew voorrw -re.af- Luiten Ambachtstraat		64
		137,9		20,6	0,1	1e weg -li.af- Zijlweg		65
13:34	13:37	137,8	EB RAAMSDONK	20,7		Zijlweg		66
		137,4		21,1	0,5	over brug BRD 35 GROEN -li.af- Zijlweg	-/Oudestraat	67
		137,0		21,5		over viaduct A59		68
		136,7		21,8		Zijlweg	Achterstedijk/-	69
13:36	13:40	136,0	{Waalwijk}	22,5	1,4	1e weg VOOR TRAF0 -re.af- Hooiweg		70
13:38	13:41	135,0	WASPIK	23,5		Hooiweg	-/Ruytenbergweg	71

Stage 4 Oosterhout - Oosterhout


4^e etappe Oosterhout - Oosterhout

gem 50 km	gem 45 km	nog te rijden	gemeente en plaatsnaam	gereden km's	tussen afstand	omschrijving route	(kruisende weg)	volg nr
AVG 50 km	AVG 45 km	km to go	city	driven km's	distance between	definition	(crossing road)	no
		134,9		23,6		Hooiweg	Dwarsweg/-	72
		134,7		23,8	1,3	weg VOOR BRD DLW -re.af- Industrierweg		73
		134,2		24,3		-re.do- Scharlo		74
		133,9		24,6		Scharlo	-/Dijkeindenweg	75
		133,7		24,8		Scharlo	-/Scharlo	76
		133,6		24,9	1,1	weg -li.aanh- Scharlo		77
13:39	13:43	133,5	EB WASPIK	25,0		Scharlo		78
		133,2		25,3	0,4	1e weg -li.af- Polanenweg		79
		132,8		25,7		Polanenweg	-/Nassauweg	80
		131,9		26,6		over brug Oude Maasje		81
		131,6		26,9	1,6	ew voorw -re.af- Overdiepsekade	Overdiepsekade/-	82
		131,0		27,5		Overdiepsekade	Poolseweg/-	83
		130,1		28,4		Overdiepsekade	Lorweg/-	84
		129,2		29,3		kr -re.do- Zuiderkanaalweg	Overdiepsekade/Veerweg	85
13:47	13:51	127,5	<i>Bij hoog water afgesloten</i>	31,0		Zuiderkanaalweg		86
		126,1		32,4		-re.do- Zomerdijk		87
		124,6		33,9	7,0	ew voorw -re.af- Zomerdijk	Sluisweg/-	88
		124,2		34,3	0,4	weg -re.aanh- Zomerdijk		89
		124,0		34,5	0,2	ew P DOEVEREN 3 -li.af- Zomerdijk DIRECT	-/Zomerdijk	90
13:51	13:56	124,0	Brugwachter	34,5		over beweegbare brug Schutsluis Waalwijk		91
		122,7		35,8	1,3	weg -re.aanh- Zomerdijk DIRECT		92
		122,6		35,9	0,1	weg -li.aanh- Zomerdijk DIRECT		93
		122,6		35,9	0,0	weg -re.aanh- Zomerdijk DIRECT		94
		122,6		35,9	0,0	1e weg -li.af- OVER SMALLE BRUG DIRECT		95
		122,6		35,9	0,0	BRD 09 GROEN -li.af- Heusdenseweg		96
13:53	13:58	122,4	START Litter Zone 1	36,1		Heusdenseweg thv BRD 04 GROEN inrit Oude Maasje		97
13:53	13:59	121,8	END Litter Zone 1	36,7		Heusdenseweg		98
13:54	13:59	121,4	{Heusden}	37,1		-re.do- Provincialeweg		99
13:54	14:00	121,2	DOEVEREN	37,3		Provincialeweg		100
		120,9		37,6		Provincialeweg	-/Valkenvoortweg	101
13:55	14:00	120,8	EB DOEVEREN	37,7		Provincialeweg		102
13:56	14:02	119,5	HEESBEEN	39,0		-re.do- Grotestraat		103
		118,6		39,9	4,0	kr P WAALWIJK 8 ROOD -re.af- Parallelweg	Parallelweg/-	104
13:57	14:03	118,5	EB HEESBEEN	40,0		Parallelweg		105
		117,9		40,6		Parallelweg DIRECT	Afrit N267/-	106
		117,9		40,6	0,7	ew voorw P OUDHEUSDEN 1 -li.af- Polderweg	-/Polderweg	107
		117,5		41,0		P ELSHOUT 2 -re.do- Elshoutseweg	Vestingstraat/-	108
		117,1		41,4		VHZ Elshoutseweg		109
		116,3		42,2		kr -re.do- Heusdenseweg	-/Hooibroeksesteeg	110
		115,6		42,9		Heusdenseweg	Oosterseweg/Gorseweide	111
14:01	14:08	115,2	ELSHOUT	43,3		VHZ Heusdenseweg		112
		115,0		43,5	2,9	weg P DRUNEN 1 -li.aanh- Heusdenseweg	-/Kerkstraat	113
		114,8		43,7		kr -re.do- Mariëndonkstraat	-/Wolfshoek	114
		114,4		44,1		Mariëndonkstraat	Bredenkampweg/-	115
14:02	14:09	114,3	EB ELSHOUT	44,2		Mariëndonkstraat		116
		113,5		45,0		over viaduct N267 De Hoeven		117
		113,3		45,2		De Hoeven	Het Zand/-	118
14:04	14:11	113,0	HAARSTEEG	45,5		De Hoeven		119
		112,3		46,2		De Hoeven	Het Bijtje/-	120

gem 50 km	gem 45 km	nog te rijden	gemeente en plaatsnaam	gereden km's	tussen afstand	omschrijving route	(kruisende weg)	volg nr
AVG 50 km	AVG 45 km	km to go	city	driven km's	distance between	definition	(crossing road)	no
		112,0		46,5		De Hoeven	De Hoeven/-	121
		111,9		46,6	3,1	VHZ rotonde 3/4 P HERPT 4 -li.af- Heusdenseweg		122
		111,8		46,7		VHZ Heusdenseweg		123
		111,7		46,8		2x VHZ Heusdenseweg		124
14:05	14:12	111,6	EB HAARSTEEG	46,9		VHZ Heusdenseweg		125
		111,4		47,1		Heusdenseweg	Het Zand/Slegerslaan	126
		110,8		47,7		Heusdenseweg	Veldweg/-	127
		110,5		48,0		-re.do- Groenstraat		128
		109,9		48,6		Groenstraat	Zeggelaarseweg/ Rietveldenweg	129
		109,2		49,3	2,7	kr P HEDIKHUIZEN 1 -re.af- VHZ Lambertusstraat		130
14:09	14:17	108,3	HEDIKHUIZEN	50,2		Lambertusstraat		131
		108,1		50,4		kr -re.do- Bokhovenseweg	Oude Schoolstr/Kerkstraat	132
14:10	14:17	108,0	EB HEDIKHUIZEN	50,5		VHZ Bokhovenseweg		133
14:12	14:19	106,3	{s-Hertogenbosch}	52,2		-re.do- Baron van der Aaweg		134
		105,6		52,9		Baron van der Aaweg	2x Veerweg/-	135
		104,9		53,6		Baron van der Aaweg	St.Corneliusweg/-	136
		104,8		53,7		Baron van der Aaweg DIRECT	Oppershof/-	137
		104,8		53,7		kr P ENGELEN 3 -re.do- Bar.v Egmondweg	Gr.Helenastraat/ Haarsteegseweg	138
		103,8		54,7		kr P 's-HERTOGENBOSCH -re.do- De Steenbeemden	de Omloop	139
		102,9		55,6		De Steenbeemden	Wuyvenhaerd/-	140
		102,7		55,8		De Steenbeemden	De Bellaard	141
		102,5		56,0	6,7	weg P VLIJMEN 2 -re.aanh- Engelseweg		142
14:18	14:27	100,9	{Vlijmen}	57,6		Engelseweg	-/Voorste Zeedijk	143
14:18	14:27	100,6	VLIJMEN	57,9		Engelseweg DIRECT	De Gemeint/-	144
		100,6		57,9		kr -re.do- Meliestraat	Molenhoek/Voordijk	145
		100,4		58,1		Meliestraat	Meliepark/-	146
		99,9		58,6		Meliestraat	Molenstraat/-	147
		99,8		58,7		kr -re.do- Julianastraat DIRECT	-/Wilhelminastraat	148
		99,8		58,7	2,7	spl -re.aanh- Julianastraat		149
		99,7		58,8		Julianastraat	2x Norbertusplein/-	150
		99,6		58,9		Julianastraat	-/Pr.Bernhardlaan	151
		99,3		59,2	0,5	ew voorw -li.af- Akkerstraat	-/Akkerstraat	152
		99,2		59,3		Akkerstraat DIRECT	Mons. Van Kesselstraat/-	153
		99,2		59,3		Akkerstraat	Plein/-	154
		99,1		59,4	0,2	VHZ rotonde 2/4 P NASSAULAAN -re.do- St.Catharinastraat		155
		99,0		59,5		St.Catharinastraat	OL Vrouwenchutsstraat/-	156
		98,9		59,6		St.Catharinastraat	-/Korte Heistraat	157
		98,8		59,7		kr -re.do- Vendreef	Heistraat/Vlaemsche Hoeve	158
		98,7		59,8		over viaduct A59		159
		98,5		60,0		Vendreef DIRECT	-/Nassulaan	160
14:21	14:30	98,5	EB VLIJMEN	60,0		Vendreef	Heidijk	161
		97,9		60,6		Vendreef	Ruidigerdreef/Weth.v.Buulweg	162
		96,4		62,1		Vendreef	Gementweg/-	163
		95,9		62,6	3,2	ew P HELVOIRT -li.af- Nieuwkuikseweg	-/Nieuwkuikseweg	164
14:24	14:34	95,7	{Vught}	62,8		over brug Nieuwkuikseweg		165
		94,4		64,1		Nieuwkuikseweg	-/Cromvoirtseweg	166
		94,3		64,2		Nieuwkuikseweg	-/Distelberg	167
		93,7		64,8		Nieuwkuikseweg	Dennenweg/-	168

Stage 4 Oosterhout - Oosterhout


4^e etappe Oosterhout - Oosterhout

gem 50 km	gem 45 km	nog te rijden	gemeente en plaatsnaam	gereden km's	tussen afstand	omschrijving route	(kruisende weg)	volg nr
AVG 50 km	AVG 45 km	km to go	city	driven km's	distance between	definition	(crossing road)	no
		93,6		64,9		Nieuwkuikseweg	Eikendonk/-	169
		93,3		65,2		Nieuwkuikseweg	Hoenderstraat	170
		93,1		65,4		Nieuwkuikseweg	-/t Hoog	171
		92,7		65,8	3,2	kr na BRD WELKOM IN -re.af- Guldenberg		172
		91,8		66,7		-re.do- De Heikant	-/De Guldenberg	173
		91,4		67,1		De Heikant	De Heikant 8/10a/-	174
		90,5		68,0	2,2	ew BRD DE RUNSVOORT -li.af- De Runsvoot	-/Oude Bosschebaan	175
		90,4		68,1		over brug De Runsvoot		176
14:31	14:41	90,0	{Tilburg}	68,5	0,5	ew BRD 77 groen -re.af- Biezenmortelsestraat	Udenhoutseweg/-	177
		89,5		69,0		VHZ Biezenmortelsestraat	-/Biezenmortelsestraat	178
		88,8		69,7	1,2	VHZ rotonde 2/4 P UDENHOUT 2 -re.do- Biezenmortelsestraat		179
14:33	14:44	88,0	Puntensprint 1 	70,5		Biezenmortelsestraat thv Huisnummer 4	-/Gijsbergsesteeg	180
		87,7		70,8	1,1	VHZ rotonde 2/4 P UDENHOUT 2 -re.do- Groenstraat		181
14:35	14:46	86,6	UDENHOUT	71,9		Groenstraat	De Mortel/-	182
		86,5		72,0		2x VHZ re Groenstraat		183
		86,2		72,3		Groenstraat	Achthoevenstraat/-	184
		86,1		72,4		VHZ li Groenstraat		185
		85,9		72,6		VHZ li Groenstraat		186
		85,8		72,7		Groenstraat	Langenhof/Groenstraat	187
		85,7		72,8		Groenstraat	-/Schoorstraat	188
		85,6		72,9	2,1	kr P LOON OP ZAND ROOD -re.af- Schoorstraat		189
		85,5		73,0		Schoorstraat	Teunisbloem/-	190
		85,3		73,2		Schoorstraat	-/Schoorstraat	191
14:37	14:48	85,2	EB UDENHOUT	73,3		VERSM Schoorstraat		192
14:38	14:49	84,5	START Litter Zone 2	74,0		Schoorstraat thv bord P-Plaats		193
14:38	14:49	84,0	END Litter Zone 2	74,5		Schoorstraat	Schoorstraat/-	194
		82,8		75,7	2,8	kr P LOON OP ZAND 3 -li.af- Loonsehoek		195
		81,3		77,2	1,5	ew BRD BINNENHEIDE BLAUW -li.af- Loonse Molenstraat		196
		80,7		77,8		Loonse Molenstraat	-/Ruilverkavelingsweg	197
		80,3		78,2		Loonse Molenstraat	-/Moleneind	198
		79,1		79,4		Loonse Molenstraat DIRECT	Groote Steeg/-	199
		79,1		79,4	2,2	ew -re.af- Houtsestraat	Houtsestraat/-	200
		78,5		80,0		Houtsestraat	Vijfhuizen/-	201
		78,2		80,3		kr -re.do- Udenhoutseweg	Kalverstraat/Moleneind	202
14:47	14:59	76,8	{Loon op Zand}	81,7	2,3	VHZ ew voorw P LOON OP ZAND 2 -re.af- Finantiën LET OP 2x VHZ		203
		76,5		82,0		kr -re.do- Kasteellaan	Klokkenlaan/-	204
		75,9		82,6		Kasteellaan	-/Kasteellaan	205
		75,7		82,8	1,1	VHZ rotonde 3/4 P N261 -li.af- Kasteelhoevenweg		206
		75,2		83,3	0,5	VHZ rotonde 2/4 P DE MOER -re.do- Kasteelhoevenweg VHZ		207
		75,1		83,4		over viaduct N261		208
		74,9		83,6	0,3	VHZ rotonde 2/4 P DE MOER -re.do- Heideweg	-/afrit N261	209
14:50	15:02	74,4	LOON OP ZAND	84,1		VERSM Heideweg DIRECT		210
		74,4		84,1		kr P WAALWIJK ROOD -re.do- Heideweg	Bergstraat	211
14:50	15:02	74,3	EB LOON OP ZAND	84,2		Heideweg		212
		73,3		85,2	1,6	1e weg VOOR VIADUCT -li.af- Kraanven		213
		71,9		86,6	1,4	kr BRD DGV -re.af- Duiksehoef	Blauwloop/-	214
		71,3		87,2	0,6	weg -li.aanh- Duiksehoef	-/Duiksehoef	215
		71,2		87,3	0,1	weg -re.aanh- Duiksehoef	Eerste Dwarsbaan/-	216
		70,8		87,7		Duiksehoef	-/Duiksehoef	217

gem 50 km	gem 45 km	nog te rijden	gemeente en plaatsnaam	gereden km's	tussen afstand	omschrijving route	(kruisende weg)	volg nr
AVG 50 km	AVG 45 km	km to go	city	driven km's	distance between	definition	(crossing road)	no
		70,7		87,8		Duiksehoef	Veldstraat/-	218
		70,4		88,1		Duiksehoef	Bernsehoef/-	219
		70,0		88,5	1,2	ew -re.af- Bernsehoef	Bernsehoef/-	220
		69,7		88,8	0,3	1e weg -li.af- Eftelingsestraat		221
		68,8		89,7	0,9	DREMP ew -li.af- Kegelaar	-/Kegelaar	222
		68,7		89,8		Kegelaar	Baan/-	223
		68,4		90,1		Kegelaar	-/Fietsers Kegelaar	224
		68,0		90,5		kr -re.do- Zijstraat	Baan	225
		67,3		91,2	1,5	ew P DE MOER 2 -re.aanh- Zijstraat DIRECT	Veldstraat/-	226
		67,3		91,2		sit kr -re.do- Paalstraat	Zijstraat/-	227
		66,1		92,4	1,2	ew -re.af- Moersedreef	Moersedreef/-	228
		64,9		93,6		Moersedreef	Ruiterbaan/Baan	229
		64,6		93,9	1,5	VHZ rotonde 2/4 -re.do- Capelsedreef		230
		63,4		95,1		Capelsedreef	-/Capelsedreef	231
15:03	15:17	63,0	{Waalwijk}	95,5	1,6	ew BRD 25 GROEN -li.af- Hoge Zandschel	-/Hoge Zandschel	232
		62,5		96,0	0,5	weg P 's GRAVENMOER 3 -li.aanh- 's Gravenmoerseweg		233
		61,8		96,7	0,7	1e weg -li.af- Leiweg		234
		61,2		97,3		Leiweg	-/Ravenbosweg	235
15:06	15:20	60,9	{Dongen}	97,6		Leiweg		236
		60,6		97,9	1,2	weg -re.aanh- Vogelenzangweg		237
		60,2		98,3		Vogelenzangweg	Hoefweg/-	238
15:07	15:22	59,7	VAART	98,8		Vogelenzangweg		239
		59,6		98,9		Vogelenzangweg DIRECT	Vaartweg parallel/-	240
		59,6		98,9	1,0	ew -li.af- Vaartweg	-/Vaartweg	241
		59,3		99,2		Vaartweg	Vaartweg/Wildvangweg	242
		59,1		99,4		Vaartweg	Vaartweg/Mr.Janssenweg	243
		59,0		99,5		Vaartweg	Gemeentenweg/-	244
15:08	15:23	58,9	EB VAART	99,6	0,7	VHZ rotonde 1/4 P DONGEN 3 -re.af-Gaasjesweg		245
15:09	15:24	58,0	KLEIN DONGEN	100,5	0,9	VHZ rotonde 1/4 P TICHELRIJT wit -re.af- Fazantenweg		246
		57,5		101,0		Fazantenweg	-/Mr.Janssenweg	247
		57,4		101,1	0,6	kr P 's GRAVENMOER 2 -re.af- Klein Dongenseweg		248
		56,3		102,2		-re.do- Hoofdstraat	Watersticht/-	249
15:11	15:26	56,2	's GRAVENMOER	102,3		VERSM Hoofdstraat		250
		56,1		102,4		VERSM Hoofdstraat DIRECT		251
		56,0		102,5	1,4	1e weg P OOSTERHOUT 6 -li.af- Wilhelminalaan		252
		55,8		102,7		VHZ li Wilhelminalaan		253
15:12	15:27	55,6	EB 'S GRAVENMOER	102,9		VHZ li Wilhelminalaan		254
15:12	15:27	55,4	{Oosterhout}	103,1		VHZ over brug Provincialeweg		255
15:12	15:28	55,1	OOSTEIND	103,4		Provincialeweg	Hoge Dijk/-	256
		54,9		103,6		Provincialeweg	-/Provincialeweg	257
		54,8		103,7		Provincialeweg	-/Groenendijk	258
		54,6		103,9		Provincialeweg	-/Provincialeweg	259
		54,1		104,4		Provincialeweg	Griendsteeg/Rijsdijk	260
		53,6		104,9		Provincialeweg	Provincialeweg/-	261
		53,4		105,1		Provincialeweg	Brouwerijstraat/-	262
		52,8		105,7		Provincialeweg	Maalderijstraat/-	263
		52,7		105,8	3,3	weg ANWB PAAL -li.af- Hoogstraat		264
15:15	15:31	52,6	EB OOSTEIND	105,9		Hoogstraat	-/Hoogeind	265
		52,3		106,2	0,4	VHZ verkli P DONGEN 4 -li.af- N629 VHZ	-/N629	266

Stage 4 Oosterhout - Oosterhout

4^e etappe Oosterhout - Oosterhout

gem 50 km	gem 45 km	nog te rijden	gemeente en plaatsnaam	gereden km's	tussen afstand	omschrijving route	(kruisende weg)	volg nr
AVG 50 km	AVG 45 km	km to go	city	driven km's	distance between	definition	(crossing road)	no
		51,3		107,2		VHZ N629	Berkenstraat/Heikantsestraat	267
15:18	15:34	50,6	{Dongen}	107,9		VHZ verkli -re.do- N629	Hoge Dijk/Groenstraat	268
		50,1		108,4		VHZ RECHTER BAAN AANHOUDEN N629		269
15:18	15:35	50,0	DONGEN	108,5	2,3	weg P CENTRUM -re.af- Westerlaan		270
		49,8		108,7		Westerlaan	-/Doelstraat	271
		49,3		109,2		over brug Wilhelminakanaal Duiventorenlaan		272
15:20	15:36	48,9	EB DONGEN	109,6		verkli P RIJEN 4 -re.do- Duiventorenbaan	Steenstraat/-	273
		48,7		109,8		Duiventorenbaan	-/Moerkensdreef	274
15:20	15:37	48,4	{Gilze Rijen}	110,1		weg vlg Dongenseweg		275
15:22	15:38	47,4	{Oosterhout}	111,1	2,6	kr BRD 51 GROEN -re.af- Steenovensebaan	Bredestraat/-	276
		47,2		111,3		VERSM Steenovensebaan		277
		46,8		111,7		VERSM Steenovensebaan		278
		46,6		111,9		VERSM Steenovensebaan		279
		46,4		112,1		VERSM Steenovensebaan		280
		46,1		112,4		VERSM Steenovensebaan		281
		45,9		112,6		VERSM Steenovensebaan	Hazenpad/-	282
		45,6		112,9		VERSM Steenovensebaan		283
		45,4		113,1	2,0	ew -li.af- Ketenbaan		284
		45,0		113,5		Ketenbaan DIRECT	Klein Oosterhout/-	285
15:24	15:41	45,0	oprijden aankomst omlopen	113,5	0,4	VHZ rotonde 1/4 -re.af- N631 VHZ	N631/-	286
15:25	15:42	44,3	OOSTERHOUT	114,2		VHZ N631 LET OP rijbaanscheiding	-/Karolusstraat	287
		43,7		114,8	1,3	VHZ rotonde 1/4 P VIJF EIKEN-OOST -re.af- Souvereinstraat		288
		43,5		115,0		Souvereinstraat	-/2x Karolusstraat	289
		43,3		115,2		Souvereinstraat	Mechelaarstraat	290
		43,1		115,4	0,6	kr VOOR BRD Doodlopend -li.af- Denariusstraat	-/Denariusstraat	291
15:27	15:44	43,1	START Litter Zone 3	115,4		Direct na linksaf slaan Denariusstraat		292
		42,8		115,7		Denariusstraat	Gouden Rijderstraat/-	293
15:27	15:44	42,6	END Litter Zone 3	115,9	0,5	weg -li.aanh- Wilhelminakanaal Zuid	-/Wilhelminakanaal zuid	294
		42,4		116,1		Wilhelminakanaal Zuid	Reaalstraat/-	295
		42,2		116,3		onder viaduct A27		296
		42,0		116,5		Wilhelminakanaal Zuid	Hoeverstein/-	297
		41,9		116,6		onder viaduct Beneluxweg	FIETSPAD/-	298
		41,7		116,8		Wilhelminakanaal Zuid DIRECT	Meerstoel/-	299
		41,7		116,8	0,9	1e weg BRD DGV -li.af- Meerpaal		300
		41,4		117,1	0,3	VHZ ew voorw -re.af- Europaweg RECHTER BAAN AANH		301
		41,1		117,4		verkli -re.do- Europaweg RECHTER BAAN AANH	-/Eikdijk	302
		40,9		117,6	0,5	verkli P CENTRUM -re.af- Burg.Holtroplan RECHTER BAAN AANH		303
		40,6		117,9		over viaduct Wilhelminakanaal Slotlaan		304
		40,1		118,4		verkli -re.do- Slotlaan		305
15:30	15:48	39,8	Puntensprint 2 	118,7		THV 1e passage finish Slotlaan thv Huize Limburgstraat		306
		39,6		118,9	1,3	verkli P MADE ROOD -li.af- Ridderstraat	-/Ridderstraat	307
		39,4		119,1		VHZ verkli -re.do- Ridderstraat	Bouwlingstraat	308
		39,1		119,4	0,5	VHZ verkli P TETERINGEN -li.af- Bredaseweg VHZ		309
		38,7		119,8	0,4	VHZ rotonde 2/4 -re.do- Bredaseweg		310
		38,4		120,1		over viaduct Wilhelminakanaal		311
		38,1		120,4		VHZ Bredaseweg	P-plaats Warande/Bredaseweg	312
		37,5		121,0	1,2	VHZ rotonde 2/4 -re.do- Bredaseweg	Warandelaan/Oude Bredasebaan	313

gem 50 km	gem 45 km	nog te rijden	gemeente en plaatsnaam	gereden km's	tussen afstand	omschrijving route	(kruisende weg)	volg nr
AVG 50 km	AVG 45 km	km to go	city	driven km's	distance between	definition	(crossing road)	no
		37,3		121,2	0,2	verkli P DORST -li.af- Burg.Materlaan		314
		37,1		121,4		VHZ Burgemeester Materlaan	Wijde Omloop/-	315
		36,5		122,0		VHZ Burgemeester Materlaan	Bizetlaan/-	316
		36,1		122,4		VHZ Burgemeester Materlaan	Burg.Holtropaan/-	317
		35,4		123,1		Burgemeester Materlaan	Beneluxweg/-	318
		35,2		123,3		over viaduct A27 Hoevestraat	-/Kalbergseweg	319
		35,1		123,4	2,2	weg -re.aanh- Hoevestraat		320
15:36	15:55	34,7	EB OOSTERHOUT	123,8		Hoevestraat	FIETSERS Langedreef /-	321
		34,0		124,5		Hoevestraat	-/Uitrit vakantiepark	322
		33,4		125,1	1,7	spl BRD DE EEKHOORN BRUIN -li.af- Ketenbaan		323
		33,1		125,4		Ketenbaan	Seterseweg/-	324
		31,8		126,7		Ketenbaan DIRECT	-/Uitrit Bos&Co	325
		31,8		126,7	1,6	VHZ rotonde 3/4 P OOSTERHOUT 3 -li.af- N631	-/N631	326
15:41	16:00	31,0	OOSTERHOUT	127,5		VHZ N631 LET OP rijbaanscheiding	-/Karolusstraat	327
		30,5		128,0	1,3	VHZ rotonde 1/4 P VIJF EIKEN-OOST -re.af- Souvereinstraat		328
		30,3		128,2		Souvereinstraat	-/2x Karolusstraat	329
		30,1		128,4		Souvereinstraat	Mechelaarstraat	330
		29,9		128,6	0,6	kr VOOR BRD Doodlopend -li.af- Denariusstraat	-/Denariusstraat	331
		29,6		128,9		Denariusstraat	Gouden Ridderstraat/-	332
		29,4		129,1	0,5	weg -li.aanh- Wilhelminakanaal Zuid	-/Wilhelminakanaal zuid	333
		29,2		129,3		Wilhelminakanaal Zuid	Reaalstraat/-	334
		29,0		129,5		onder viaduct A27		335
		28,8		129,7		Wilhelminakanaal Zuid	Hoevestein/-	336
		28,7		129,8		onder viaduct Beneluxweg	FIETSPAD/-	337
		28,5		130,0		Wilhelminakanaal Zuid DIRECT	Meerstoel/-	338
		28,5		130,0	0,9	1e weg BRD DGV -li.af- Meerpaal		339
		28,2		130,3	0,3	VHZ ew voorw -re.af- Europaweg RECHTER BAAN AANH		340
		27,9		130,6		verkli -re.do- Europaweg RECHTER BAAN AANH	-/Eikdijk	341
		27,7		130,8	0,5	verkli P CENTRUM -re.af- Burg.Holtropaan RECHTER BAAN AANH		342
		27,4		131,1		over viaduct Wilhelminakanaal Slotlaan		343
		26,8		131,7		verkli -re.do- Slotlaan		344
15:46	16:06	26,5	2e passage finish	132,0		Slotlaan thv Huize Limburgstraat		345
		26,3		132,2	1,4	verkli P MADE ROOD -li.af- Ridderstraat	-/Ridderstraat	346
		26,1		132,4		VHZ verkli -re.do- Ridderstraat	Bouwingstraat	347
		25,8		132,7	0,5	VHZ verkli P TETERINGEN -li.af- Bredaseweg VHZ		348
		25,4		133,1	0,4	VHZ rotonde 2/4 -re.do- Bredaseweg		349
		25,2		133,3		over viaduct Wilhelminakanaal		350
		24,9		133,6		VHZ Bredaseweg	P-plaats Warande/Bredaseweg	351
		24,3		134,2	1,1	VHZ rotonde 2/4 -re.do- Bredaseweg	Warandelaan/Oude Bredasebaan	352
		24,0		134,5	0,3	verkli P DORST -li.af- Burg.Materlaan		353
		23,9		134,6		VHZ Burgemeester Materlaan	Wijde Omloop/-	354
		23,3		135,2		VHZ Burgemeester Materlaan	Bizetlaan/-	355
		22,8		135,7		VHZ Burgemeester Materlaan	Burg.Holtropaan/-	356
		22,2		136,3		Burgemeester Materlaan	Beneluxweg/-	357
		22,0		136,5		over viaduct A27 Hoevestraat	-/Kalbergseweg	358
		21,9		136,6	2,1	weg -re.aanh- Hoevestraat		359
15:52	16:13	21,5	EB OOSTERHOUT	137,0		Hoevestraat	FIETSERS Langedreef /-	360

Stage 4 Oosterhout - Oosterhout

4^e etappe Oosterhout - Oosterhout

gem 50 km	gem 45 km	nog te rijden	gemeente en plaatsnaam	gereden km's	tussen afstand	omschrijving route	(kruisende weg)	volg nr
AVG 50 km	AVG 45 km	km to go	city	driven km's	distance between	definition	(crossing road)	no
		20,7		137,8		Hoevestraat	-/Uitrit vakantiepark	361
		20,2		138,3	1,7	spl BRD DE EEKHOORN BRUIN -li.af- Ketenbaan		362
		19,9		138,6		Ketenbaan	Seterseweg/-	363
		18,6		139,9		Ketenbaan DIRECT	-/Uitrit Bos&Co	364
		18,5		140,0	1,7	VHZ rotonde 3/4 P OOSTERHOUT 3 -li.af- N631	-/N631	365
15:56	16:17	17,8	OOSTERHOUT	140,7		VHZ N631 LET OP rijbaanscheiding	-/Karolusstraat	366
		17,3		141,2	1,2	VHZ rotonde 1/4 P VIJF EIKEN-OOST -re.af- Souvereinstraat		367
		17,0		141,5		Souvereinstraat	-/2x Karolusstraat	368
		16,8		141,7		Souvereinstraat	Mechelaarstraat	369
		16,7		141,8	0,6	kr VOOR BRD Doodlopend -li.af- Denariusstraat	-/Denariusstraat	370
		16,3		142,2		Denariusstraat	Gouden Rijderstraat/-	371
		16,1		142,4	0,6	weg -li.aanh- Wilhelminakanaal Zuid	-/Wilhelminakanaal zuid	372
		15,9		142,6		Wilhelminakanaal Zuid	Reaalstraat/-	373
		15,7		142,8		onder viaduct A27		374
		15,5		143,0		Wilhelminakanaal Zuid	Hoevestein/-	375
		15,4		143,1		onder viaduct Beneluxweg	FIETSPAD/-	376
		15,2		143,3		Wilhelminakanaal Zuid DIRECT	Meerstoel/-	377
		15,2		143,3	0,9	1e weg BRD DGV -li.af- Meerpaal		378
		14,9		143,6	0,3	VHZ ew voorw -re.af- Europaweg RECHTER BAAN AANH		379
		14,6		143,9		verkli -re.do- Europaweg RECHTER BAAN AANH	-/Eikdijk	380
		14,4		144,1	0,5	verkli P CENTRUM -re.af- Burg.Holtropaan RECHTER BAAN AANH		381
		14,1		144,4		over viaduct Wilhelminakanaal Slotlaan		382
		13,6		144,9		verkli -re.do- Slotlaan		383
16:02	16:23	13,3	3e passage finish	145,2		Slotlaan thv Huize Limburgstraat		384
		13,1		145,4	1,3	verkli P MADE ROOD -li.af- Ridderstraat	-/Ridderstraat	385
		12,9		145,6		VHZ verkli -re.do- Ridderstraat	Bouwingstraat	386
		12,6		145,9	0,5	VHZ verkli P TETERINGEN -li.af- Bredaseweg VHZ		387
		12,2		146,3	0,4	VHZ rotonde 2/4 -re.do- Bredaseweg		388
		11,9		146,6		over viaduct Wilhelminakanaal		389
		11,6		146,9		VHZ Bredaseweg	P-plaats Warande/Bredaseweg	390
		11,0		147,5	1,2	VHZ rotonde 2/4 -re.do- Bredaseweg	Warandelaan/Oude Bredasebaan	391
		10,8		147,7	0,2	verkli P DORST -li.af- Burg.Materlaan		392
		10,6		147,9		VHZ Burgemeester Materlaan	Wijde Omloop/-	393
		10,0		148,5		VHZ Burgemeester Materlaan	Bizetlaan/-	394
		9,6		148,9		VHZ Burgemeester Materlaan	Burg.Holtropaan/-	395
		8,9		149,6		Burgemeester Materlaan	Beneluxweg/-	396
		8,7		149,8		over viaduct A27 Hoevestraat	-/Kalbergseweg	397
		8,6		149,9	2,2	weg -re.aanh- Hoevestraat		398
16:08	16:30	8,2	EB OOSTERHOUT	150,3		Hoevestraat	FIETSERS Langedreef /-	399
		7,5		151,0		Hoevestraat	-/Uitrit vakantiepark	400
		6,9		151,6	1,7	spl BRD DE EEKHOORN BRUIN -li.af- Ketenbaan		401
		6,6		151,9		Ketenbaan	Seterseweg/-	402
		5,4		153,1		Ketenbaan DIRECT	-/Uitrit Bos&Co	403
		5,3		153,2	1,6	VHZ rotonde 3/4 P OOSTERHOUT 3 -li.af- N631	-/N631	404
16:12	16:35	4,5	OOSTERHOUT	154,0		VHZ N631 LET OP rijbaanscheiding	-/Karolusstraat	405
		4,0		154,5	1,3	VHZ rotonde 1/4 P VIJF EIKEN-OOST -re.af- Souvereinstraat		406
		3,8		154,7		Souvereinstraat	-/2x Karolusstraat	407

gem 50 km	gem 45 km	nog te rijden	gemeente en plaatsnaam	gereden km's	tussen afstand	omschrijving route	(kruisende weg)	volg nr
AVG 50 km	AVG 45 km	km to go	city	driven km's	distance between	definition	(crossing road)	no
		3,6		154,9		Souvereinstraat	Mechelaarstraat	408
		3,4		155,1	0,6	kr VOOR BRD Doodlopend -li.af- Denariusstraat	-/Denariusstraat	409
16:13	16:37	3,4	START Litter Zone 4	155,1		Direct na linksaf slaan Denariusstraat		410
		3,0		155,5		Denariusstraat	Gouden Ridderstraat/-	411
16:14	16:37	2,8	END Litter Zone 4	155,7	0,6	weg -li.aanh- Wilhelminakanaal Zuid	-/Wilhelminakanaal zuid	412
		2,7		155,8		Wilhelminakanaal Zuid	Reaalstraat/-	413
		2,5		156,0		onder viaduct A27		414
		2,2		156,3		Wilhelminakanaal Zuid	Hoeverstein/-	415
		2,1		156,4		onder viaduct Beneluxweg	FIETSPAD/-	416
		2,0		156,5		Wilhelminakanaal Zuid DIRECT	Meerstoel/-	417
		1,9		156,6	0,9	1e weg BRD DGV -li.af- Meerpaal		418
		1,7		156,8	0,2	VHZ ew voorw -re.af- Europaweg RECHTER BAAN AANH		419
		1,4		157,1		verkli -re.do- Europaweg RECHTER BAAN AANH	-/Eikdijk	420
		1,1		157,4	0,6	verkli P CENTRUM -re.af- Burg.Holtroplan RECHTER BAAN AANH		421
		0,8		157,7		over viaduct Wilhelminakanaal Slotlaan		422
16:17	16:41	0,3	afleiding ploegleiders	158,2		verkli -re.do- Slotlaan		423
16:17	16:41	0,0	Finish	158,5		Slotlaan thv Huize Limburgstraat		424
			afleiding ploegleiders			verkli -re.af- Van Oldeneellaan		
						1e kr P SLOTJESVELD -li.af- Slotjesveld		

ARTICLE 1. ORGANISATION

The ZLM Tour is organized by Libéma Profcycling by order of “Stichting Wielerpromotie Zeeland en Brabant” under the regulations of the International Cycling Union (UCI) and will take place from Wednesday, June 7, until Sunday, June 11, 2023.

ARTICLE 2. PARTICIPATION

The ZLM Tour (ProSeries) is open to UCI WorldTeams (max 70%), UCI ProTeams, UCI Continental teams of the country (1), UCI cyclo-cross professional teams of the country (1), foreign UCI continental teams (max 2) and National team of the country of the organiser according to article 2.1.005 of the UCI regulations. The minimum number of riders per team is five, and the maximum number of riders per team is seven, according to article 2.2.003 of the UCI regulations.

Following the UCI-regulation art 2.10.008, the following UCI points will be issued:

1. 1 till 40 in the general individual classification, with points: 200, 150, 125, 100, 85, 70, 60, 50, 40, 35, 30, 25, 20, 15, 10, 5, 5, 5, 5, 5, 5, 5, 5, 5, 5, 5, 5, 5, 5, 5, 3, 3, 3, 3, 3, 3, 3, 3, 3, 3
2. Position 1 to 5 per stage: 20, 15, 10, 5, 3
3. Leader in the general individual classification, per stage: 5

ARTICLE 3. RACE HEADQUARTERS

The opening times and location of the race headquarters are mentioned on page 12. The distribution of race numbers, frame plates, and transponders to the team managers will take place between **13:30 and 14:45** hours on **Wednesday, June 7**, at the permanence.

The team managers' meeting, organized per article 1.2.087 of the UCI regulations, in the presence of the Members of the Commissaires' Panel, is scheduled for **15:00 hours** at the permanence on **Wednesday, June 7**.

ARTICLE 4. RADIO TOUR

Race information will be broadcast on the 'Radio Tour' frequency 155.9375 MHz

ARTICLE 5: OVERALL INDIVIDUAL CLASSIFICATION

According to article 2.6.015 of the UCI regulations, this classification is determined after each eligible stage by calculating the following:

- Total times per stage, reduced by time bonuses and possibly increased by imposed individual penalties in time per rider.

Time compensations will be awarded to the riders who occupy places 1, 2, and 3 in the day's classification. The bonus amounts to 10, 6, and 4 seconds for the 1st, 2nd, 3rd and 4th stages. In addition, the seconds won in the intermediate sprints also count. Where two or more riders make the same time in the general individual time placings, the fractions of a second registered during the prologue shall be added back into the total time to decide the order. If the result is still tied the placings obtained in each stage shall be added and, as a last resort, the place obtained in the last stage ridden shall be taken into consideration. As a last resort, the place obtained in the final stage shall be taken into consideration. The rider who leads in the overall individual classification must wear the organization's ZLM yellow leader's jersey.

ARTICLE 6. POINTS CLASSIFICATION

A points classification is drawn up based on points awarded at the end of each road stage. Points awarded for the riders 1 to 10 in all five stages, 15 - 12 - 10 - 8 - 6 - 5 - 4 - 3 - 2 - 1 point(s), respectively. Besides the awarded points at the finish line, the intermediate sprints will also count for the classification, resp: 5 - 3 - 1 point(s). The rider who leads in the overall individual points classification is obliged to wear the organization's green leader's jersey.

Per article 2.6.017 of the UCI regulations, in the event of a tie in the overall individual classification by points, the following criteria will be applied until the riders are separated:

1. Number of stage wins;
2. number of wins in intermediate sprints counting for the general classification on points;
3. Final overall individual classification by time.

ARTICLE 7. TEAM CLASSIFICATION

The team classification shall be based on the sum of each team's three best individual times.

Following article 2.3.044 of the UCI regulations, teams shall be separated based on the sums of the placings obtained by their three best-placed riders in the event of a tie. In the event that the positions are still tied, the teams shall be separated by the placing of their best rider.

ARTICLE 8. INTERMEDIATE SPRINTS

Bonus time and points will be earned in stage 1, 2, 3 and 4. Time allowances (*applies only to the general individual classification*) and points allowances (*applies only to the general sprint classification*) will be awarded for all four stages.

ARTIKEL 1: ORGANISATIE

De ZLM Tour wordt georganiseerd door Libéma Profcycling in opdracht van Stichting Wielerpromotie Zeeland en Brabant volgens het reglement van de internationale Wielervedstrijd UCI. De wedstrijd zal van woensdag 7 t/m zondag 11 juni 2023 verreden worden.

ARTIKEL 2. DEELNAME

Deelname aan de ZLM Tour (ProSeries) is mogelijk voor UCI WorldTeams (max 70%), UCI ProTeams, UCI Continental Team en Nationale ploeg van het land van de organisatie ingevolge artikel 2.1.005 van het UCI reglement. Het minimum aantal renners per ploeg is 5 en het maximum aantal renners per ploeg is 7 ingevolge artikel 2.2.003 van het UCI reglement.

In overeenstemming met het UCI-reglement art 2.10.008, worden punten als volgt toegekend.

- a. Plaats 1 t/m 40 in het algemeen individueel eindklassement, met de punten: 200, 150, 125, 100, 85, 70, 60, 50, 40, 35, 30, 25, 20, 15, 10, 5, 5, 5, 5, 5, 5, 5, 5, 5, 5, 5, 5, 5, 3, 3, 3, 3, 3, 3, 3, 3, 3, 3, 3
- b. Plaats 1 t/m 5 per etappe: 20, 15, 10, 5, 3
- c. Voor de leider in het algemeen individueel klassement per etappe: 5

ARTIKEL 3. PERMANENCE

De openingstijden en locatie van de permanence staat genoteerd op pagina 12. De accreditaties van de ploegen kunnen door de ploegleider worden opgehaald op **woensdag 7 juni tussen 13:30 uur en 14:45 uur**. De ploegleidersvergadering, georganiseerd overeenkomstig artikel 1.2.087 van het reglement van de UCI, zal bij aanwezigheid van de wedstrijdcommissarissen plaatsvinden op **woensdag 7 juni om 15:00 uur** in de permanence.

ARTIKEL 4. RADIO TOUR

Wedstrijdinformatie zal te beluisteren zijn via Radio Tour frequentie 155.9375 Mhz.

ARTIKEL 5. ALGEMEEN INDIVIDUEEL KLASSEMENT

Ingevolge artikel 2.6.015 in het UCI-reglement wordt na elke daarvoor in aanmerking komende etappe vastgesteld door de som der gemaakte tijden per etappe, verminderd met bonificaties en eventueel vermeerderd met opgelegde individuele straftijden per renner te berekenen. Tijdsvergoedingen worden toegekend aan de renners die de plaatsen 1, 2 en 3 in het dagklassement bezetten. De vergoeding bedraagt respectievelijk 10, 6 en 4 seconde(n)

voor etappe 1 t/m 4. De seconden, gewonnen in de tussensprints, tellen eveneens mee. Wanneer twee of meer renners dezelfde tijd neerzetten in het algemene individuele tijdklassement, worden de fracties van een seconde die tijdens de proloog zijn geregistreerd weer bij de totale tijd opgeteld om de volgorde te bepalen. Indien het resultaat gelijk blijft, worden de in elke etappe behaalde klasseringen opgeteld en wordt in laatste instantie gekeken naar de plaats behaald in de laatste gereden etappe. In laatste instantie wordt gekeken naar de plaats behaald in de laatste etappe. De renner die leidt in het algemeen individueel klassement moet de gele leiderstrui van de organisatie ZLM dragen.

ARTIKEL 6. PUNTENKLASSEMENT

Een sprintklassement wordt aan de hand van de volgende puntenwaarderingen na afloop van elke etappe opgemaakt. Waarderingen: voor de renners 1 t/m 10 resp. 15 - 12 - 10 - 8 - 6 - 5 - 4 - 3 - 2 - 1 punten. Naast de punten die behaald worden bij de finish, worden ook de tussensprints - resp. 5 - 3 - 1 - meegeteld in het klassement.

De renner die het algemeen individueel sprintklassement aanvoert, is verplicht de door de organisatie beschikbaar gesteld groene leiderstrui te dragen.

Ingevolge artikel 2.6.017 van het UCI reglement worden, in het geval van een gelijke stand in het algemeen individueel sprintklassement, de volgende criteria toegepast om de renners te klasseren:

1. Aantal etappeoverwinningen;
2. Aantal tussensprint overwinningen;
3. Algemeen individueel eindklassement op tijd.

ARTIKEL 7. PLOEGENKLASSEMENT

Het ploegenklassement zal gebaseerd worden op de drie beste individuele tijden van elk team per etappe.

In overeenstemming met artikel 2.3.044 van het UCI reglement, worden de teams in geval van een gelijke stand van elkaar gescheiden op basis van de som van de plaatsingen verkregen door hun drie best geplaatste renners. In het geval dat er nog steeds een gelijke stand is, worden de teams gescheiden door de plaatsing van hun beste renner

ARTIKEL 8. TUSSENSPRINTS

In elke rit in lijn zijn er bonificatietijd en -punten te verdienen. Tijdsvergoedingen (*worden alleen toegepast op het algemeen individueel klassement*) en puntenvergoedingen (*worden alleen toegepast op het tussensprintklassement*) worden toegekend voor etappe 1 t/m 4.

Regulations

Reglement

The bonus time and points apply to intermediate sprints and are awarded as follows:

1°) For each intermediate sprint, 3, 2, and 1 second(s) and 5, 3, and 1 point(s) are awarded to the first three riders, respectively. The intermediate sprints are announced with 'sprint.'

ARTICLE 9. TIME LIMITS

A rider will not be included in the race results if he exceeds the time limit of more than 10% (stage 1-4) and 30% (prologue) of the time of the winner of the race. Except in case, the delay is caused by particular conditions approved by the commissaire in consultation with the organization.

ARTICLE 10. LAST THREE KILOMETRES

Article 2.6.027 of the UCI regulations (fall or breakdown in the last 3 kilometres) will be applied in each road stage.

ARTICLE 11. RACE CONVOY

Two service cars are allowed for each team in the caravan.

ARTICLE 12. NEUTRAL SERVICE

The neutral technical support is provided with two neutral cars and a motor by Shimano.

ARTICLE 13. PRIZE OVERVIEW AND SPECIAL PREMIUMS

The UCI has applied the prize money for UCI ProSeries on January 1, 2023. Therefore, the following prize schedules apply in the ZLM TOUR.

	Price schedules Individual per stage classification		Overall individual Final
	Prologue	1st, 2nd, 3rd,4th stage	ZLM Verzekeringen Yellow jersey
1	€ 1.810	€ 3.615	€ 8.135,00
2	€ 920	€ 1.805	€ 4.070,00
3	€ 450	€ 905	€ 2.035,00
4	€ 225	€ 455	€ 1.022,50
5	€ 180	€ 365	€ 820,00
6	€ 140	€ 270	€ 610,00
7	€ 140	€ 270	€ 610,00
8	€ 95	€ 180	€ 407,50
9	€ 95	€ 180	€ 407,50
10 t/m 20	€ 45	€ 95	€ 212,50

Day premiums

- Wearer individual classification jersey:
€ 50,00 total: € 250,00
- Wearer sprint jersey:
€ 50,00 total: € 250,00
- Wearer youth jersey:
€ 50,00 total: € 250,00

Final prizes other classifications

Final classification sprint jersey:

1. € 250,00
2. € 175,00
3. € 125,00

Final classification youth jersey:

1. € 250,00
2. € 175,00
3. € 125,00

TOTAL OF ALL PRIZES AND PREMIUM € 63.215,00

ARTICLE 14. OFFICIAL CEREMONY

Per article 2.6.018 bis of the UCI regulations, riders must participate in the official award ceremony (prizes, jerseys, and distinctive signs) based on the various classification established by the organizer.

The official ceremony will take place (10 min after each stage) in the following order:

- The winner of the stage;
- The leader of the general classification by time;
- The leaders of other classifications (except classification by teams);

After the last stage:

- The winner of the stage;
- The winners of the other classifications
- The most aggressive rider;
- Winner Team Classification;
- The three first riders of the general classification by time.

De bonificatietijd en -punten gelden voor tussensprints, en worden als volgt toegekend:

1°) Voor iedere tussensprint worden respectievelijk 3, 2 en 1 seconde(n) en 5, 3 en 1 punt(en) toegekend aan de eerste 3 renners.

ARTIKEL 9. TIJDSLIMIETEN

Iedere wielrenner die een tijdsoverschrijding heeft van meer dan 10% (etappe 1 t/m 4) en 30% (proloog) van de door de winnaar gereden tijd zal niet worden opgenomen in de uitslag. Met uitzondering van vertragingen die te wijten zijn aan bijzondere omstandigheden die door de wedstrijdcommissarissen in overleg met de organisatie zijn goedgekeurd.

ARTIKEL 10. LAATSTE 3 KM

Het artikel 2.6.027 van het UCI-reglement (val of pech in de laatste 3 kilometer) zal worden toegepast in etappe 1, 2, 3 en 4.

ARTIKEL 11. KARAVAAN

Er zijn twee materiaalwagens per ploeg toegestaan in de karavaan.

ARTIKEL 12. NEUTRALE MATERIAAL ONDERSTEUNING

Het neutrale materiaal wordt geleverd door 2 materiaalwagens en een motor van Shimano.

ARTIKEL 13. PRIJZENOVERZICHT EN SPECIALE PREMIES

Het prijzengeld voor UCI ProSeries is vastgesteld door de UCI op 1 januari 2023. In de ZLM TOUR gelden de volgende prijzenschema's.

	Prijzenschema's individueel per etappe		Algemeen Individueel Eindklassement
	Proloog	1e, 2e, 3e, 4e etappe	ZLM Verzekeringen Yellow jersey
1	€ 1.810	€ 3.615	€ 8.135,00
2	€ 920	€ 1.805	€ 4.070,00
3	€ 450	€ 905	€ 2.035,00
4	€ 225	€ 455	€ 1.022,50
5	€ 180	€ 365	€ 820,00
6	€ 140	€ 270	€ 610,00
7	€ 140	€ 270	€ 610,00
8	€ 95	€ 180	€ 407,50
9	€ 95	€ 180	€ 407,50
10 t/m 20	€ 45	€ 95	€ 212,50

Dagpremies

- Drager trui algemeen klassement: € 50,00 totaal: € 250,00
- Drager trui sprintklassement: € 50,00 totaal: € 250,00
- Drager trui jongerenklassement: € 50,00 totaal: € 250,00

Eindprijzen overige klassementen

Eindklassement sprintklassement:

1. € 250,00
2. € 175,00
3. € 125,00

Eindklassement jongeren trui:

1. € 250,00
2. € 175,00
3. € 125,

TOTAAL VAN ALLE PRIJZEN EN PREMIES € 63.215,00

ARTIKEL 14. OFFICIËLE HULDIGING

Volgens artikel 2.6.018 bis van het reglement van de UCI dienen na elke etappe de volgende renners zich, maximaal 10 minuten na aankomst, te melden bij de officiële huldiging:

- De winnaar van de etappe;
- De leider in het algemeen klassement;
- De leiders in de overige klassementen;

Na de finish van de laatste etappe melden tevens de volgende renners zich, maximaal 10 minuten na aankomst, bij de officiële huldiging

- Nummers 2 en 3 van het eindklassement;
- De winnaar van het ploegenklassement.
- De meest strijdlustigste renner.

ARTIKEL 15. VOLGORDE VAN DE TRUIEN

1. Gele trui, de leider van het individueel klassement;
2. Groene trui, de leider van het sprintklassement;
3. Witte trui, de leider in het jongerenklassement;

Indien een renner leider is in meerdere klassementen, dan wordt de leiderstrui in de daarop volgende etappe gedragen door de eerstvolgende geklasseerde renner van dat betreffende klassement. De dragers van de leiderstruien komen in aanmerking voor de dagprijs verbonden aan het dragen van de respectievelijke truien. .

ARTICLE 15. ORDER OF THE JERSEYS

1. Yellow jersey, the leader of the general classification;
2. Green jersey, the leader of the point classification;
3. White jersey, the leader in the youth classification.

Suppose a rider is a leader in several classifications. In that case, the rider in the second place in the classification will wear the jersey. The riders who wear the leader's jerseys qualify for the daily prize of wearing the affected jerseys.

ARTICLE 16. PENALTIES

The penalties will align with the UCI regulations.

ARTICLE 17. ANTI-DOPING

The medical check-up takes place under the regulations of the UCI and according to Dutch law. The locations of the anti-doping control are listed on the page 15.

ARTICLE 18A

Commissaries' panel meetings will occur in rooms made available by the organization, which are stated in the technical guide on the page 12.

ARTICLE 18B

The medical care during the race is exclusively provided by the medical staff from Sportdokters.

ARTICLE 18C

Before the start of each road stage, riders are invited daily per team to appear on the presentation stage according to a schedule set by the organization, based on the reverse order of the team standings. The commissaires check the presence.

ARTICLE 18D

The wearers of the leader jerseys must present themselves in the first row at the start

ARTICLE 18E

All riders whose behavior on the road or in premises is such that they are offensive to public order or morality (for example, urinating during the race in places where there is an audience) will be fined by the race commissaires.

ARTICLE 18F

Riders may dispose of their waste and empty water bottles in the designated litter areas.

ARTICLE 18G

The organization does not bear any responsibility for accidents or damage caused by licensed riders and followers before, during, or after the race.

ARTICLE 18H

The starting order for each team for the prologue shall be determined by the organiser in agreement with the commissaires' panel; each team shall determine the order in which its riders shall start.

ARTICLE 18I

Time trial bikes are permitted for the prologue.

ARTICLE 18J

Two vehicles per team will be permitted to circulate at race level. Only one vehicle per team is permitted at the circuit arrival. The second team car has to leave the caravan.

ARTICLE 18K

Riders Under 23 compete for the youth classification and will receive the white jersey. The final individual general classification on time shall be taken into account for the application of this article (2.10.036).

In the event of a tie on the best young rider classification at the end of each event, the riders shall be placed on the basis of the larger number of 1st places, 2nd places, etc. As a subsidiary criterion, the best classification in the most recent event shall be decisive. In the event of a tie in the final classification, riders shall be placed on the basis of the larger number of 1st places, 2nd places, etc.

ARTIKEL 16. BOETES

De boetes zijn conform het UCI reglement.

ARTIKEL 17. ANTIDOPING CONTROLE

De medische controle vindt plaats onder de reglementen van de UCI en volgens de Nederlandse wetgeving. De locaties van de controle staan vermeld op pagina 15.

ARTIKEL 18A

Juryvergaderingen zullen plaatsvinden in door de organisatie beschikbaar gestelde zalen, welke bekend zijn gemaakt op pagina 12.

ARTIKEL 18B

De medische verzorging tijdens de wedstrijd wordt uitsluitend verleend door de daartoe door de organisatie beschikbaar gestelde medische dienst Sportdokters.

ARTIKEL 18C

Alle renners dienen voor de start van elke etappe zich per ploeg te melden op het presentatiepodium. De commissarissen controleren de aanwezigheid. De renners worden dagelijks per ploeg uitgenodigd om op het presentatiepodium te verschijnen volgens een door de organisatie opgesteld tijdschema, op basis van de omgekeerde volgorde van het ploegenklassement.

ARTIKEL 18D

De dragers van de truien dienen dagelijks bij de start op de eerste startrij plaats te nemen.

ARTIKEL 18E

Alle renners wier gedragingen onderweg of in lokaliteiten zodanig zijn, dat zij aanstoot geven aan de openbare orde of zedelijkheid (bijvoorbeeld urineren tijdens de wedstrijd op plaatsen waar zich publiek bevindt) zullen door de wedstrijdcommissarissen worden beboet.

ARTIKEL 18F

Om het milieu te sparen en een positief beeld te geven van fietsen, dienen de renners hun afval en lege bidons weg te werpen op de aangegeven litterzones.

Alle deelnemers worden verzocht geen blikjes of afval in gebieden te werpen die niet voor dit doel zijn voorzien.

ARTIKEL 18G

De organisatie draagt geen enkele verantwoordelijkheid voor ongevallen of schade, vóór, tijdens of ná de wedstrijd, veroorzaakt door gelicentierde renners en volgers.

ARTIKEL 18H

De startvolgorde van elke ploeg voor de proloog wordt vastgesteld door de organisator in overleg met de jury; elke ploeg bepaalt de volgorde waarin haar renners starten.

ARTIKEL 18I

Voor de proloog zijn tijdritfietsen toegestaan.

ARTIKEL 18J

Twee voertuigen per ploeg worden toegestaan om te circuleren op wedstrijdniveau. Slechts één voertuig per ploeg is toegestaan bij aankomst op de lokale omloop. De tweede ploegauto moet de karavaan verlaten.

ARTIKEL 18K

Renners jonger dan 23 jaar strijden voor het jongerenklassement en krijgen de witte trui. Voor de toepassing van dit artikel (2.10.036) wordt rekening gehouden met het individuele eindklassement op tijd.

In geval van gelijke stand in het beste jongerenklassement aan het einde van elke etappe, worden de renners geklasseerd op basis van het meest aantal 1e plaatsen, 2e plaatsen, enz. Als subsidiair criterium is de beste klassering in de meest recente etappe doorslaggevend. Bij gelijke stand in het eindklassement worden de renners geklasseerd op basis van de meeste aantal 1e plaatsen, 2e plaatsen, enz.



Zóveel
om zuinig
op te zijn

We hebben allemaal wel iets waar we veel waarde aan hechten. Waar we zuinig op zijn. Op de eerste plaats natuurlijk op familie en vrienden. Maar daarnaast ook bijvoorbeeld op een mooi sieraad, uw auto of een erfstuk. Eigenlijk is er zóveel om zuinig op te zijn. Iets waar we best eens wat vaker bij stil mogen staan. En waar u zuinig op bent, daar zijn wij ook zuinig op.

zlm.
verzekeringen

u tevreden,
wij tevreden