


Giro d'Italia
4-26 MAY 2024

IL GARIBALDI



GIRO D'ITALIA
AMORE INFINITO

SOMMARIO

SUMMARY

- 02 IL GIRO D'ITALIA NUMERO 107 *THE 107TH GIRO D'ITALIA*
- 04 QUADRI DELLA CORSA *THE OFFICIALS*
- 06 PASS DEL GIRO D'ITALIA 2024 *GIRO D'ITALIA 2024 PASSES*
- 08 TARGHE DEL GIRO D'ITALIA 2024 *GIRO D'ITALIA 2024 BANDS*
- 10 GUIDA PRATICA PER SEGNALETICA *GUIDE TO SIGNPOSTS*
- 12 PLANIMETRIA GENERALE *GENERAL MAP*
- 13 GIRO TAPPE *STAGE LIST*
- 14 ALTIMETRIA GENERALE *GENERAL PROFILE*
- 16 SALITE DEL GIRO *GIRO CLIMBS*
- 18 MAGLIE DEL GIRO D'ITALIA *GIRO D'ITALIA JERSEYS*
- 20 TEAM GIRO D'ITALIA *TEAMS*
- 22 SUL PODIO DEL GIRO *ON THE GIRO PODIUM*
- 24 ALBO D'ORO E CLASSIFICHE *ROLL OF HONOUR AND CLASSIFICATIONS*
- 44 LA POLIZIA AL GIRO *THE POLICE AT THE GIRO*
- 46 IL GIRO DELLA RAI *RAI AT THE GIRO D'ITALIA*
- 52 QUARTIERTAPPA *RACE HEADQUARTERS*
- 54 OPERAZIONI PRELIMINARI *PRELIMINARY OPERATIONS*
-
- 59 01 VENARIA REALE ▶ TORINO
- 77 02 SAN FRANCESCO AL CAMPO ▶ SANTUARIO DI OROPA (BIELLA)
- 97 03 NOVARA ▶ FOSSANO
- 115 04 ACQUI TERME ▶ ANDORA
- 133 05 GENOVA ▶ LUCCA
- 149 06 TORRE DEL LAGO PUCCINI (VIAREGGIO) ▶ RAPOLANO TERME
- 167 07 FOLIGNO ▶ PERUGIA TUDOR ITT
- 185 08 SPOLETO ▶ PRATI DI TIVO
- 203 09 AVEZZANO ▶ NAPOLI
- 220 RIPOSO *REST DAY*
- 223 10 POMPEI ▶ CUSANO MUTRI (BOCCA DELLA SELVA)
- 241 11 FOIANO DI VAL FORTORE ▶ FRANCAVILLA AL MARE
- 257 12 MARTINSICURO ▶ FANO
- 277 13 RICCIONE ▶ CENTO
- 295 14 CASTIGLIONE DELLE STIVIERE ▶ DESENZANO DEL GARDA TUDOR ITT
- 311 15 MANERBA DEL GARDA ▶ LIVIGNO (MOTTOLINO)
- 332 RIPOSO *REST DAY*
- 335 16 LIVIGNO ▶ SANTA CRISTINA VAL GARDENA / ST. CHRISTINA IN GRÖDEN (MONTE PANA)
- 355 17 SELVA DI VAL GARDENA / WOLKENSTEIN IN GRÖDEN ▶ PASSO BROCON
- 377 18 FIERA DI PRIMIERO ▶ PADOVA
- 393 19 MORTEGLIANO ▶ SAPPADA
- 411 20 ALPAGO ▶ BASSANO DEL GRAPPA
- 431 21 ROMA ▶ ROMA
-
- 454 OSPEDALI *HOSPITALS*





QUADRI DELLA CORSA

THE OFFICIALS

RCS SPORT

| | |
|-------------------------|----------------|
| Presidente | Urbano CAIRO |
| Amministratore delegato | Paolo BELLINO |
| Assistente | Antonella LENA |

DIREZIONE CICLISMO

| | |
|-----------------------------|----------------------|
| Direttore Evento | Mauro VEGNI |
| | Stefano ALLOCCHIO |
| | Alessia ANDRETTO |
| | Natalino FERRARI |
| | Luca PAPINI |
| | Giusy VIRELLI |
| | Francesco BEROGNA |
| | Riccardo LATTUADA |
| Direttori di corsa | Mauro VEGNI |
| | Stefano ALLOCCHIO |
| | Paolo LONGOBORGHINI |
| | Marco VELO |
| Assistenti | Rosella BONFANTI |
| | Alessandro GIANNELLI |
| Safety manager | Stefano ALLOCCHIO |
| | Paolo LONGOBORGHINI |
| | Marco VELO |
| Accrediti | Alessia ANDRETTO |
| Segreteria e comunicati | Ugo NOVELLI |
| | Lucia VANDONE |
| Ispettori di percorso | Marco DELLA VEDOVA |
| | Maurizio MOLINARI |
| Regolatori in moto | Enrico BARBIN |
| | Damiano CIMA |
| | Leonardo BASSO |
| Motociclisti | DELTA SERVICE |
| Cartografia | Stefano DI SANTO |
| Speaker | Stefano BERTOLOTTI |
| | Paolo MEI |
| | Anthony MC CROSSAN |
| Chief Medical Officer (CMO) | Giovanni TREDICI |
| Servizio Sanitario | Massimo BRANCA |
| | Stefano TREDICI |
| Radio Corsa | Enrico FAGNANI |
| | Isabella NEGRI |
| Servizi Alberghieri | TRIUMPH GROUP ITALY |
| Assistenza Tecnica | SHIMANO |

DIREZIONE MARKETING- COMUNICAZIONE & DIRITTI MEDIA

| | |
|----------------------------------|----------------------|
| | Roberto SALAMINI |
| | Stefano BESTETTI |
| | Carlotta POGGI |
| | Cristina ANDRIOTTO |
| | Bice GENNARELLI |
| Web & Social Media | Silvia FORASTIERI |
| | Simone POZZI |
| | Wijdan LAHLAL |
| Produzione TV e Diritti Media | Andrea BASSO |
| | Marco CERTALDI |
| | Martina CENTOMO |
| | Davide TERRANEO |
| Commento internazionale | Matthew STEPHENS |
| | Declan QUIGLEY |
| Highlights | Massimiliano ADAMO |
| Hospitality Program | Federica SANTI |
| Coordinamento ufficio stampa | Stefano DICCIATTEO |
| Quartier tappa e accrediti media | Elena FIUME |
| Ufficio stampa | Valerio BIANCO |
| | Jean François QUENET |
| Agenzia fotografica | LAPRESSE |

DIREZIONE COMMERCIALE

| | |
|-------------------------|-------------------|
| | Matteo MURSIA |
| | Veronica GIULIANO |
| | Marco SOROSINA |
| Sales Marketing: | Marco TORRESI |
| | Andrea SCHIAVON |
| | Edoardo BIGANZOLI |
| | Andrea CATTANEO |
| | Silvia PIROTTA |
| | Francesca MONTI |
| Partnership Activation: | Andrea PALEARI |
| | Alessia RIVOLTA |
| | Pietro RENINI |

DIREZIONE OPERATIONS

Luca PIANTANIDA
Guelfo CARTON
Maurizio CAGLIO
Serena DANESI
Helga PAREGGER
Federico ROSSI
Francesco ROSSI

Responsabile partenza: Marco NARDONI
Marco GHISLA
Corrado MACULOTTI

Responsabile arrivo: Mario BROGLIA
Michele GIBERTONI
Michele PELLEGATTA

Responsabile Giroland: Andrea TIMON
Sofia MARCHESINI

Allestimenti percorso: Fausto D'IMPORZANO
Alberto ORSI
Angelo STRIULI

DIREZIONE PROGETTI SPECIALI E SERVIZI PER GLI SPONSOR

Roberto SALVADOR

DIREZIONE SVILUPPO INTERNAZIONALE

Michele NAPOLI
Anna CECCARDI

DIREZIONE SERVIZIO PREVENZIONE E PROTEZIONE

Giuseppe INGANNAMORTE

DIREZIONE AMMINISTRAZIONE E CONTROLLO

Luca SPARPAGLIONE
Marika FOSSATI
Simona GAVAZZI
Tiziana GUALANO
Gaia SBABO

CAROVANA PUBBLICITARIA

Direzione Progetto: Gianfranco CERAVOLO
Mauro DELL'OLIO

Coordinamento Progetto: Ezio CANEPA

Gestione corsa Carovana: Andrea LEONI
Michael MASSA

GIURIA

Presidente: Joey ERMENS (NED)

Componente: Luc GEYSEN (BEL)
Ernesto MAGGIONI (ITA)
Greg GRIFFITHS (AUS)

Componente VAR: Francesca MANNORI

Giudice di arrivo: Stefano SABBADINI (ITA)

Giudice di arrivo in moto: Fabio MONTAGNER (ITA)

Giudice in moto: Remo COLALONGO (ITA)
Francesco DALLA BALLA (ITA)
Giovanni PASSARELLI (ITA)
Amado Santiago SUAREZ (ITA)

Ispettori antidoping
dal 4 maggio al 13 maggio 2024
Andrea MARIOLA
Enrique GONZALEZ MARTINEZ
Pascal EECKHOUT
Declan BYRNE

dal 13 maggio al 26 maggio 2024
Lovro ZIBERNA
Oliver JENNER
Lorenzo SENESI
Patrick DE PESSEMIER
Ioannis GISIS

COLLEGAMENTO CON LE AUTORITÀ DI PUBBLICA SICUREZZA

Dott. Gaetano CRAVANA
Dirigente Superiore Compartimento
Polizia Stradale Sicilia Occidentale

COMANDANTE DELLA SCORTA DI POLIZIA STRADALE

Dottor Filippo FRANCHI
Vicequestore sezione Polizia Stradale Pavia

PASS DEL GIRO D'ITALIA 2024

GIRO D'ITALIA 2024 BANDS

Diverse tipologie di pass per differenti Famiglie. Le informazioni relative alle aree a cui è possibile accedere e la durata dell'accredito sono riportate sul pass.

There is a specific pass for each Family. You can find general access information on the pass front.

ORGANIZZAZIONE STAFF




DIREZIONE / ORGANIZZAZIONE

FORNITORI SUPPLIERS



FORNITORE

SEDEDITAPPA STAGE STAFF



AUTORITÀ / COMITATO TAPPA

GRUPPI SPORTIVI TEAMS



GRUPPO SPORTIVO / SERVIZIO GRUPPO SPORTIVO / INVITATO GRUPPO SPORTIVO

OSPITI GUESTS




HOSPITALITY / GIROCLUB / BIKE EXPERIENCE / INVITATO

SPONSORS




SPONSOR / STAFF SPONSOR / MERCHANDISING / CAROVANA

RADIO-TV BROADCASTERS




TV PRODUCTION / OFFICIAL BROADCASTER / NON RIGHTSHOLDER BROADCASTER

ISTITUZIONI SPORTIVE SPORT ORGANIZATIONS



FCI / CONI / UCI / GIURIA / REDPASS

STAMPA - FOTOGRAFI PRESS - PHOTOGRAPHERS



STAMPA / STAMPA LOCALE / SERVIZIO STAMPA / FOTOGRAFO / FOTOGRAFO LOCALE

ATTENZIONE AI PITTOGRAMMI! MIND THE PICTOGRAMS!

Sul retro del pass trovate la legenda delle aree ad accesso riservato.

You can find an allowed areas legend on the pass back.

AREE PARTENZA START AREAS

| | |
|-----------|-----------------------------|
| MI | HOSPITALITY MICHELANGELO |
| VE | HOSPITALITY VERDI |
| PC | HOSPITALITY PUCCINI |
| F | AREA PODIO PARTENZA |

AREE ARRIVO FINISH LINE AREAS

| | | | |
|-----------|---------------------------|-----------|---------------------------|
| LE | HOSPITALITY LEONARDO | MZ | MIX ZONE |
| CA | HOSPITALITY CARAVAGGIO | QT | QUARTIER TAPPA |
| DA | HOSPITALITY DANTE | S | SALA STAMPA |
| RA | HOSPITALITY RAFFAELLO | A | AREA ARRIVO |
| P | AREA PALCO PREMIAZIONI | VD | TRUCK VIDEO CONFERENZA |
| CP | COMMENTARY POSITION | | |

Mentre sul fronte trovate le aree alle quali il vostro pass garantisce l'accesso.

On the pass front you can find a list of the areas your pass provides access.

| | | | | |
|-----------|-----------|-----------|-----------|----------|
| MI | VE | PC | RA | P |
| LE | CA | DA | S | ∞ |
| CP | MZ | QT | F | |

ORGANIZZAZIONE



PARTENZA E ARRIVO START AND FINISH LINE

| | | | | | |
|----------|-----------|-----------|------------------|-----------|----------------|
| ∞ | ALL AREAS | BT | AREA BUS TEAM | TV | TV COMPOUND |
|----------|-----------|-----------|------------------|-----------|----------------|



ACCREDITO GIORNALIERO ONE DAY PASS

I pass piccoli hanno validità giornaliera e, a seconda del colore, permettono l'ingresso alle zone riservate.

One pass is good for the entire day and each colour allows access to different areas.

TARGHE DEL GIRO D'ITALIA 2024

GIRO D'ITALIA 2024 BANDS

TARGHE AUTO CAR BANDS

I soli **veicoli autorizzati** a viaggiare all'interno della corsa (tra mezzo segnalato come "Inizio Gara Ciclistica" e mezzo "Fine Gara Ciclistica") saranno dotati di **targa dal colore rosa e verde**.

*The only **vehicles authorized** inside the race (between the vehicles marked as "Inizio Gara Ciclistica", Race Start, and "Fine Gara Ciclistica", Broom Wagon) will be provided with **pink and green bands**.*

AUTO IN CORSA

INSIDE THE RACE

| | | | | DENOMINAZIONE | N. | | | | |
|---|---|-----------------------------------|--------|---------------|---|---|----------------------|--------|----|
|  |  | POLIZIA STRADALE | TOYOTA | 01 |  |  | ASSISTENZA SANITARIA | TOYOTA | 11 |
|  |  | DIRETTORE GIRO D'ITALIA | TOYOTA | 3 |  |  | RADIO INFORMAZIONI | TOYOTA | 12 |
|  |  | DIREZIONE CORSA | TOYOTA | 4 |  |  | GIRO CLUB | TOYOTA | 13 |
|  |  | GIURIA - DIREZIONE CORSA | TOYOTA | 5 |  |  | ASSISTENZA TECNICA | TOYOTA | 14 |
|  |  | GIURIA | TOYOTA | 6 |  |  | FCI | TOYOTA | 15 |
|  |  | DIRETTORE LA GAZZETTA DELLO SPORT | TOYOTA | 7 |  |  | UCI | TOYOTA | 16 |
|  |  | ISPETTORI PERCORSO | TOYOTA | 8 |  |  | GRUPPO SPORTIVO | TOYOTA | 17 |
|  |  | ORGANIZZAZIONE | TOYOTA | 9 |  |  | TV PRODUCTION | TOYOTA | 18 |
|  |  | MEDICO | TOYOTA | 10 |  |  | STAMPA | TOYOTA | 19 |

AUTO FUORI CORSA OUTSIDE THE RACE

Tutti gli altri mezzi **non potranno circolare all'interno della gara**. Le loro targhe avranno le seguenti denominazioni e colori:

All other vehicles **will not be authorized inside the race**. They will be provided with bands with the following names and colours:

| DENOMINAZIONE | | N. |
|---------------|-----------------|----|
| | BUS | 21 |
| | GRUPPO SPORTIVO | 20 |
| | ORGANIZZAZIONE | 22 |
| | INVITATO | 27 |
| | TV PRODUCTION | 28 |
| | TV COMPOUND | 29 |
| | BROADCASTER | 30 |
| | FORNITORE | 32 |
| | SPONSOR | 24 |
| | TOUR OPERATOR | 25 |
| | STAMPA | 23 |
| | MERCHANDISING | 31 |
| | CAROVANA | 26 |

I parcheggi di riferimento saranno segnalati con cartelli del medesimo colore della targa assegnata.

Corresponding car parks will be marked with signs of the same color as the assigned band.



TARGHE MOTO MOTORCYCLES BANDS

DENOMINAZIONE E NUMERO

| | | | | | |
|--|----------------------------|--|----------------------------|--|-----------------------------|
| | ORGANIZZAZIONE 1 | | REGOLATORE 2 | | GIURIA 3 |
| | ASSISTENZA TECNICA 4 | | RADIO INFORMAZIONI 5 | | SERVIZIO CRONOMETRO 7 |
| | FOTOGRAFO 8 | | TV PRODUCTION 9 | | CAROVANA 6 |

ATTENZIONE!

I contrassegni verranno consegnati al responsabile di ogni veicolo e **obbligatoriamente** dovranno essere applicati in modo permanente e ben visibile sia sulla parte anteriore che posteriore.

ATTENTION!

Stickers are handed out to the person responsible for each vehicle, and they **must be attached permanently** and well visible on both the front and back.

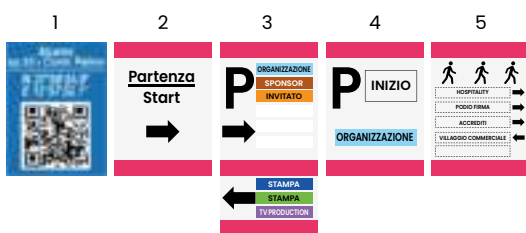


GIRO D'ITALIA AMORE INFINITO

Guida pratica per SEGNALETICA

COME RAGGIUNGERE L'AREA DI PARTENZA?

1. Inquadrare con il proprio device il qr code presente sul Garibaldi, in automatico si aprirà la destinazione del PPO (Punto di Passaggio Obbligatorio, colore blu) sul proprio navigatore (es. Google Maps). In alternativa inserire manualmente le coordinate gps del PPO all'interno dell'app di navigazione scelta. **Verificare che il percorso di avvicinamento sia quello indicato nel Garibaldi.**
2. Arrivati al PPO, individuare la segnaletica con dicitura Partenza/Start.
3. Seguire i cartelli Partenza/Start fino all'inizio della segnaletica riguardante il proprio parcheggio/area di riferimento (il colore della segnaletica corrisponde a quello della vostra targa adesiva).
4. Da questo momento seguire tali indicazioni e non più le frecce Partenza/Start.
5. Arrivati a destinazione sarà segnalato il punto di inizio e fine del parcheggio dedicato.
6. Dal parcheggio seguire le indicazioni dei percorsi pedonali per raggiungere le aree di vostro interesse.



COME RAGGIUNGERE L'AREA DI ARRIVO?

Se il punto di partenza è un parcheggio dell'area di partenza, leggere le istruzioni dal punto 1. Se provenienti da altre località, iniziare a leggere dal punto 2.

1. Seguire i cartelli con la scritta Arrivo/Finish su fondo rosso per uscire correttamente dalla località. Una volta usciti, seguire le istruzioni al punto 2.
2. Inquadrare con il proprio device mobile il qr code presente sul Garibaldi, in automatico si aprirà la destinazione del PPO (Punto di Passaggio Obbligatorio, colore rosso) sul proprio navigatore (es. Google Maps). In alternativa inserire manualmente le coordinate gps del PPO all'interno

dell'app di navigazione scelta. (verificare che il percorso di avvicinamento si quello indicato nel Garibaldi). Il percorso mostrato nel Garibaldi tiene conto della corretta direzione di avvicinamento anche in funzione delle modifiche causate della corsa stessa (es. chiusure di svincoli). Può quindi essere differente dalla strada diretta proposta da un navigatore e, in alcuni casi, sono presenti indicazioni obbligatorie da seguire.

3. Arrivati al PPO, individuare la segnaletica con dicitura Arrivo/Finish.
4. Seguite i cartelli Arrivo/Finish fino all'inizio della segnaletica riguardante il proprio parcheggio/area di riferimento (colore corrispondente a quello della propria targa).
5. Da questo momento seguire tali indicazioni e non più le frecce Arrivo/Finish.
6. Arrivati a destinazione sarà segnalato il punto di inizio e fine del parcheggio dedicato.
7. Dal parcheggio seguire le indicazioni dei percorsi pedonali per raggiungere le aree di vostro interesse.



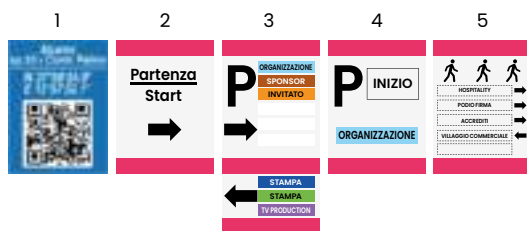
ATTENZIONE

- Le regole sopra descritte valgono solo per i mezzi accreditati. Per essere un mezzo accreditato, occorre essere in possesso di appositi adesivi/targhe che devono essere **obbligatoriamente** applicati al parabrezza anteriore e lunotto posteriore dell'auto. Se gli adesivi non risultano correttamente applicati, il veicolo risulta non accreditato.
- Per raggiungere l'area di partenza e arrivo con un veicolo adeguatamente accreditato, l'unico modo corretto è seguire le indicazioni sopra citate. Diversamente non è garantito il regolare raggiungimento delle aree. La sosta in parcheggi differenti da quelli dedicati potrebbe comportare contravvenzioni.
- L'accredito personale non autorizza l'accesso alle aree di parcheggio accreditate. Deve infatti essere correttamente accreditato anche il veicolo.
- Anche dopo il PPO vige il codice della strada.
- Le indicazioni che vengono date seguono sempre una logica che rispetta una scala di priorità.

Guide to SIGNPOSTS

HOW YOU GET TO THE START AREA?

1. Scan the qr code on the Technical Guide with your device. The destination of the PPO (Mandatory Point of Passage, blue colour) will automatically open on your navigator (e.g. Google Maps). Alternatively, you can manually enter the GPS coordinates of the PPO in the navigation app of your choice (check that the approach route is the one in the Technical Guide).
2. Once at the PPO, locate the Partenza/Start signs.
3. Follow the Partenza/Start signs until you reach the first signposts for your park/reference area (the colour of the signs corresponds to the colour on your car band).
4. From now on, follow these signs and no longer the Partenza/Start arrows.
5. Once you arrive at your destination, the start and end points of the dedicated car park will be signposted.
6. From the car park, follow the pedestrian route signs to reach the areas of interest.



HOW YOU GET TO THE FINISH AREA?

If your starting place is a car park in the start area, read the instructions from point 1. If you come from other localities, start reading from point 2.

1. Follow the Arrivo/Finish against red background signs to leave the place properly. Once you are out, follow the instructions in point 2.
2. Scan the qr code on the Technical Guide with your device. The destination of the PPO (Mandatory Point of Passage, red colour) will automatically open on your navigator (e.g. Google Maps). Alternatively, you can manually enter the GPS coordinates of the PPO

in the navigation app of your choice (check that the approach route is the one in the Technical Guide). The road shown in the Garibaldi uses the correct direction of approach also according to the changes caused by the race itself (for example road closures). It can therefore be different from the direct route proposed by a navigator. In some cases there may be mandatory indications to follow.

3. Once at the PPO, locate the Arrivo/Finish signs.
4. Follow the Arrivo/Finish signs until you reach the first signposts for your park/reference area. **The colour of the signs corresponds to the colour on your car band.**
5. From now on, follow these signs and no longer the Arrivo/Finish arrows.
6. Once you arrive at your destination, the start and end points of the dedicated car park will be signposted.
7. From the car park, follow the pedestrian route signs to reach the areas of interest.



TAKE NOTE

- The above rules apply only to accredited vehicles. In order to be an accredited vehicles, you must have special stickers/car bands that **must** be attached on the front windshield and the rear window of the car. If the stickers are not correctly affixed, the vehicle is not accredited.
- To reach the start and finish areas with a properly accredited vehicle, the only correct way is to follow the above-mentioned instructions. Otherwise, regular access to the areas is not guaranteed. Parking in parking spaces other than those designated may result in fines.
- Personal accreditation does not entitle you to access the accredited parking areas. The vehicle must also be properly accredited.
- Even past the PPO, traffic regulations apply.
- The instructions given always follow a logical priority scale.

PLANIMETRIA GENERALE



THE ROUTE



Giro d'Italia
AMORE INFINITO 2024

STAGES LIST

| | | | |
|------------|------------------------|---|---|
| S01 | ★ ★ ★ ☆ ☆ SAT 04/05 | VENARIA REALE > TORINO | |
| S02 | ★ ★ ★ ☆ ☆ SUN 05/05 | SAN FRANCESCO AL CAMPO > SANTUARIO DI OROPA (BIELLA) | ▲ |
| S03 | ★ ★ ☆ ☆ ☆ MON 06/05 | NOVARA > FOSSANO | |
| S04 | ★ ★ ☆ ☆ ☆ TUE 07/05 | ACQUI TERME > ANDORA | |
| S05 | ★ ★ ☆ ☆ ☆ WED 08/05 | GENOVA > LUCCA | |
| S06 | ★ ★ ★ ☆ ☆ THU 09/05 | TORRE DEL LAGO PUCCINI (VIAREGGIO) > RAPOLANO TERME | |
| S07 | ★ ★ ★ ☆ ☆ FRI 10/05 | FOLIGNO > PERUGIA TUDOR ITT | ▲ |
| S08 | ★ ★ ★ ☆ ☆ SAT 11/05 | SPOLETO > PRATI DI TIVO | ▲ |
| S09 | ★ ★ ☆ ☆ ☆ SUN 12/05 | AVEZZANO > NAPOLI | |
| S10 | ★ ★ ☆ ☆ ☆ TUE 14/05 | POMPEI > CUSANO MUTRI (BOCCA DELLA SELVA) | ▲ |
| S11 | ★ ★ ☆ ☆ ☆ WED 15/05 | FOIANO DI VAL FORTORE > FRANCAVILLA AL MARE | |
| S12 | ★ ★ ☆ ☆ ☆ THU 16/05 | MARTINSICURO > FANO | |
| S13 | ★ ☆ ☆ ☆ ☆ FRI 17/05 | RICCIONE > CENTO | |
| S14 | ★ ★ ☆ ☆ ☆ SAT 18/05 | CASTIGLIONE DELLE STIVIERE > DESENZANO DEL GARDA TUDOR ITT | |
| S15 | ★ ★ ☆ ☆ ☆ SUN 19/05 | MANERBA DEL GARDA > LIVIGNO (MOTTOLINO) | ▲ |
| S16 | ★ ★ ☆ ☆ ☆ TUE 21/05 | LIVIGNO > SANTA CRISTINA VAL GARDENA /ST. CHRISTINA IN GRÖDEN (MONTE PANA) | ▲ |
| S17 | ★ ★ ☆ ☆ ☆ WED 22/05 | SELVA DI VAL GARDENA / WOLKENSTEIN IN GRÖDEN > PASSO BROCON | ▲ |
| S18 | ★ ★ ☆ ☆ ☆ THU 23/05 | FIERA DI PRIMIERO > PADOVA | |
| S19 | ★ ★ ☆ ☆ ☆ FRI 24/05 | MORTEGLIANO > SAPPADA | |
| S20 | ★ ★ ☆ ☆ ☆ SAT 25/05 | ALPAGO > BASSANO DEL GRAPPA | |
| S21 | ★ ☆ ☆ ☆ ☆ SUN 26/05 | ROMA > ROMA | |

 TAPPA A CRONOMETRO TIME TRIAL STAGE
 MEDIA DIFFICOLTÀ MEDIUM DIFFICULTY
 ▲ **ARRIVO IN SALITA** SUMMIT FINISH
 BASSA DIFFICOLTÀ LOW DIFFICULTY
 ALTA DIFFICOLTÀ HIGH DIFFICULTY
 ★ **DIFFICOLTÀ** DIFFICULTY

ALTIMETRIA GENERALE

General profile

GRANDE
PARTENZA



VENARIA REALE




2 

TAPPA A CRONOMETRO
TIME TRIAL STAGE

6 

BASSA DIFFICOLTÀ
LOW DIFFICULTY

8 

MEDIA DIFFICOLTÀ
MEDIUM DIFFICULTY

5 

ALTA DIFFICOLTÀ
HIGH DIFFICULTY

GRANDE ARRIVO



SALITE DEL GIRO

GIRO CLIMBS

| TAPPA | PARTENZA | ARRIVO | GPM | CAT |
|-------|--|---|-----------------------------------|------------|
| 1ª | VENARIA REALE | TORINO | Berzano di San Pietro | 4 |
| | | | Superga (Via dei Colli) | 3 |
| | | | Colle Maddalena | 2 |
| 2ª | SAN FRANCESCO AL CAMPO | SANTUARIO DI OROPA (Biella) | Oasi Zegna | 3 |
| | | | Nelva | 3 |
| | | | SANTUARIO DI OROPA | 1 ▲ |
| 3ª | NOVARA | FOSSANO | Lu | 4 |
| 4ª | ACQUI TERME | ANDORA | Colle del Melogno | 3 |
| 5ª | GENOVA | LUCCA | Passo del Bracco | 3 |
| | | | Montemagno | 4 |
| 6ª | TORRE DEL LAGO PUCCINI (Viarreggio) | RAPOLANO TERME | Volterra | 4 |
| | | | Grotti | 4 |
| 7ª | FOLIGNO | PERUGIA - TUDOR ITT | PERUGIA | 4 ▲ |
| 8ª | SPOLETO | PRATI DI TIVO | Forca Capistrello | 2 |
| | | | Croce Abbio (Inn.ss.80) | 3 |
| | | | PRATI DI TIVO | 1 ▲ |
| 9ª | AVEZZANO | NAPOLI | Monte di Procida (Panoramica) | 4 |
| 10ª | POMPEI | CUSANO MUTRI (Bocca della Selva) | Camposauro | 2 |
| | | | BOCCA DELLA SELVA | 1 ▲ |
| 11ª | FOIANO DI VAL FORTORE | FRANCAVILLA AL MARE | Pietrascatella | 3 |
| 12ª | MARTINSICURO | FANO | Osimo | 4 |
| | | | Monsano | 4 |
| | | | Ostra | 4 |
| | | | La Croce | 4 |
| 13ª | RICCIONE | CENTO | - | - |
| 14ª | CASTIGLIONE DELLE STIVIERE | DESENZANO DEL GARDA - TUDOR ITT | - | - |
| 15ª | MANERBA DEL GARDA | LIVIGNO (Mottolino) | Lodrino | 3 |
| | | | Colle San Zeno | 2 |
| | | | Passo del Mortirolo | 1 |
| | | | Passo di Foscagno | 1 |
| | | | LIVIGNO (Mottolino) | 1 ▲ |
| 16ª | LIVIGNO | SANTA CRISTINA VAL GARDENA / ST. CHRISTINA IN GRÖDEN (Monte Pana) | Passo dello Stelvio / Stifserjoch | Cima Coppi |
| | | | Passo Pinei / Panidersattel | 1 |
| | | | SANTA CRISTINA VAL GARDENA | 2 ▲ |
| 17ª | SELVA DI VAL GARDENA / WOLKENSTEIN IN GRÖDEN | PASSO BROCON | Passo Sella | 2 |
| | | | Passo Rolle | 1 |
| | | | Passo Gobbera | 3 |
| | | | Passo Brocon (Albergo) | 2 |
| | | | PASSO BROCON | 1 ▲ |
| 18ª | FIERA DI PRIMIERO | PADOVA | Lamon | 4 |
| 19ª | MORTEGLIANO | SAPPADA | Passo Duron | 2 |
| | | | Sella Valcalda | 3 |
| | | | Cima Sappada | 2 |
| 20ª | ALPAGO | BASSANO DEL GRAPPA | Muro di Ca' del Poggio | 4 |
| | | | Monte Grappa | 1 |
| | | | Monte Grappa | 1 |
| 21ª | ROMA | ROMA | - | - |

| QUOTA (m) | DIST GPM | INIZIO SALITA | QUOTA (m) | DIST. (km) | LUNGH. (km) | DISL. (m) | P.MED | P.MAX |
|-----------|----------|------------------------------|-----------|------------|-------------|-----------|-------|-------|
| 395 | 48,4 | Inizio salita | 250 | 45,5 | 2,9 | 145 | 5,0% | 11% |
| 655 | 78,5 | Inizio salita | 300 | 70,5 | 8,0 | 355 | 4,4% | 11% |
| 698 | 118,1 | Corso Gabetti (TO) | 219 | 111,1 | 7,0 | 479 | 6,8% | 11% |
| 756 | 122,7 | Inizio salita | 446 | 117,2 | 5,5 | 310 | 5,6% | 12% |
| 775 | 137,4 | Inizio salita | 490 | 132,4 | 5,0 | 285 | 5,7% | 12% |
| 1142 | 161,0 | Biella via La Marmora | 409 | 149,2 | 11,8 | 733 | 6,2% | 14% |
| 278 | 58,1 | Inizio salita | 149 | 54,7 | 3,4 | 129 | 3,8% | 8% |
| 1028 | 88,1 | Calizzano fine abitato | 670 | 80,6 | 7,5 | 358 | 4,8% | 9% |
| 610 | 62,1 | Bv. di Riva Trigoso | 17 | 46,8 | 15,3 | 593 | 3,9% | 8% |
| 212 | 156,9 | Inizio salita | 85 | 153,9 | 3,0 | 127 | 4,2% | 8% |
| 516 | 80,4 | Inizio salita | 112 | 71,8 | 8,6 | 404 | 4,7% | 10% |
| 364 | 140,4 | Inizio salita | 198 | 137,0 | 3,4 | 166 | 4,9% | 15% |
| 475 | 40,6 | Ponte Valleceppi | 201 | 34,0 | 6,6 | 274 | 4,2% | 16% |
| 1211 | 37,1 | Sant'Anatolia di Narco | 289 | 20,8 | 16,3 | 919 | 5,6% | 12% |
| 1276 | 112,6 | Capitignano - inizio salita | 898 | 104,5 | 8,1 | 378 | 4,7% | 9% |
| 1450 | 152,0 | Inizio salita | 424 | 137,4 | 14,6 | 1026 | 7,0% | 12% |
| 128 | 178,3 | Inizio salita | 3 | 174,2 | 4,1 | 155 | 3,8% | 9% |
| 810 | 82,5 | Lambicco | 334 | 76,4 | 6,1 | 476 | 7,8% | 14% |
| 1392 | 142,0 | Ponte sul F. Tiferno | 416 | 124,1 | 17,9 | 976 | 5,6% | 10% |
| 690 | 48,4 | Ins. ss.645 | 235 | 39,9 | 8,5 | 455 | 5,4% | 10% |
| 200 | 93,2 | Inizio salita | 30 | 86,2 | 7,0 | 170 | 2,4% | 12% |
| 220 | 126,8 | Jesi (Z.I. S. Ubaldo) | 47 | 122,6 | 4,2 | 173 | 4,1% | 12% |
| 188 | 138,4 | Inizio salita | 85 | 137,3 | 1,1 | 103 | 9,4% | 15% |
| 212 | 150,6 | Passo Ripe | 42 | 145,1 | 5,5 | 170 | 3,1% | 12% |
| - | - | - | - | - | - | - | - | - |
| - | - | - | - | - | - | - | - | - |
| 737 | 37,7 | Casto | 419 | 30,1 | 7,6 | 318 | 4,2% | 11% |
| 1418 | 64,7 | Lavone | 503 | 50,8 | 13,9 | 915 | 6,6% | 14% |
| 1854 | 155,4 | Inizio salita | 892 | 142,8 | 12,6 | 962 | 7,6% | 16% |
| 2291 | 213,3 | Isolaccia (fine abitato) | 1348 | 198,7 | 14,6 | 943 | 6,5% | 12% |
| 2385 | 222,0 | Ponte del Rez | 2024 | 215,3 | 6,7 | 361 | 7,6% | 19% |
| 2758 | 53,4 | Bv. Bormio/Stelvio | 1297 | 33,8 | 19,6 | 1461 | 7,5% | 15% |
| 1437 | 190,0 | Inizio salita | 331 | 166,7 | 23,3 | 1106 | 4,7% | 15% |
| 1625 | 202,0 | Inizio salita | 1225 | 195,5 | 6,5 | 400 | 6,1% | 16% |
| 2244 | 8,9 | Bv. Sella-Gardena | 1871 | 3,4 | 5,5 | 373 | 6,8% | 11% |
| 1972 | 67,6 | Predazzo (fine abitato) | 1025 | 47,8 | 19,8 | 947 | 4,8% | 10% |
| 985 | 100,4 | Imer - Inizio salita | 642 | 94,7 | 5,7 | 343 | 6,0% | 11% |
| 1615 | 127,2 | Canal San Bovo | 751 | 111,8 | 15,4 | 864 | 5,6% | 12% |
| 1610 | 159 | Pieve Tesino - inizio salita | 837 | 147,2 | 11,8 | 773 | 6,6% | 13% |
| 608 | 17,6 | Ponte Oltra | 410 | 14,2 | 3,4 | 198 | 5,8% | 12% |
| 1076 | 104,9 | Paularo | 648 | 100,5 | 4,4 | 428 | 9,7% | 18% |
| 958 | 121,7 | Cercivento | 608 | 116,3 | 5,4 | 350 | 6,5% | 12% |
| 1290 | 150,8 | Forni Avoltri | 888 | 142,5 | 8,3 | 402 | 4,8% | 15% |
| 242 | 30,3 | Inizio salita | 102 | 29,1 | 1,2 | 140 | 12,3% | 19% |
| 1675 | 106,1 | Inizio salita | 200 | 88 | 18,1 | 1475 | 8,1% | 14% |
| 1675 | 153,3 | Inizio salita | 200 | 135,2 | 18,1 | 1475 | 8,1% | 14% |
| - | - | - | - | - | - | - | - | - |

MAGLIE DEL GIRO D'ITALIA 2024

GIRO D'ITALIA 2024 JERSEYS

MAGLIA CICLAMINO

Classifica a punti

General points classification

MAGLIA AZZURRA

Classifica gpm

King of the mountain classification

POINTS
HUNTER



**SPEED
SPRINT
POWER**

KING OF THE
MOUNTAIN



**CLIMBING
AGILITY
STAMINA**

È la maglia che premia la classifica a punti, riservata ai velocisti.

Accesa come una volata e delicata come una speranza, ha il colore di un fiore che fiorisce d'autunno, simbolo della perseveranza che occorre per essere sempre lì davanti, in ogni sprint intermedio e di gruppo, fino all'ultima tappa.

Awarded to the leader of the points classification, this jersey is usually a sprinters' thing.

Flashing as a powerful sprint, yet as gentle as hope, it bears the colour of a fall-blooming flower. It represents the determination and grit it takes to be at the front every time, at each intermediate sprint, at each bunch sprint, to and through the final stage.

È la maglia degli scalatori, e non a caso ha il colore del cielo.

Perché quando si è in salita verso il Gran Premio della montagna e le forze sembrano venir meno, l'azzurro sopra di noi diventa bussola e scopo, l'obiettivo che ci fa andare avanti.

Come premio, un pezzo di cielo da indossare.

Unsurprisingly, the best climber's jersey is as blue as the sky.

Because when you're pushing to the KOM and you feel that strength is failing, the blue sky above becomes your guiding light, your aim, the goal that keeps you going.

And a patch of sky will be the reward.

**SALITE INFINITE,
DISCESE A PERDIFIATO
PER STACCARE
ANCHE LA TUA OMBRA.
PER ESSERE LEGGENDA,
PER ESSERE MAGLIA ROSA.**

ENDLESS CLIMBS,
BREATHLESS DOWNHILLS
TO BREAK AWAY
EVEN FROM YOUR OWN SHADOW.
TO BE A LEGEND,
TO BE THE MAGLIA ROSA.

MAGLIA ROSA

Classifica generale

General time classification

MAGLIA BIANCA

Classifica miglior giovane

Best young rider classification



PINK
FIGHTER

LEADERSHIP
TRIUMPH
TEAM
SPIRIT



YOUNG
FIGHTER

WONDER
BRAVERY
INSTINCT
TALENT

Dal 1931 è simbolo del primato, un'icona mondiale, una pagina di tessuto rosa su cui da novant'anni si scrive la storia del ciclismo.

È il sogno di ogni bambino che sale in bicicletta e la speranza di ogni campione che parte, ogni primavera, per il Giro d'Italia.

It's been the leader's jersey since 1931. A world icon. A page made of pink fabric, where the history of cycling has been written over the past 90 years.

It's the dream of every child who starts riding a bicycle. It's the dream of every rider taking to the start of the Giro d'Italia every year.

È la maglia destinata al miglior giovane, di un bianco che racchiude in sé tutti i colori, tutte le speranze, tutte le possibilità.



















È un premio e al contempo un augurio, per la più bella pagina che è ancora tutta da scrivere.

The jersey for the best young rider is white, just like the sum of all colours. It holds all hopes and dreams.

It is, at once, a prize and a wish. A blank page for a new, exciting chapter to be written.

TEAM GIRO D'ITALIA

TEAMS

| | | | | |
|---|-----|---------------------------------|-----|---|
| ▶ | ADC | ALPECIN-DECEUNINCK | BEL |  |
| ▶ | ARK | ARKEA-B&B HOTELS | FRA |  |
| ▶ | AST | ASTANA QAZAQSTAN TEAM | KAZ |  |
| ▶ | TBV | BAHRAIN VICTORIOUS | BRN |  |
| ▶ | BOH | BORA - HANSGROHE | GER |  |
| ▶ | COF | COFIDIS | FRA |  |
| ▶ | DAT | DECATHLON AG2R LA MONDIALE TEAM | FRA |  |
| ▶ | EFE | EF EDUCATION - EASYPOST | USA |  |
| ▶ | GFC | GROUPAMA-FDJ | FRA |  |
| ▶ | IGD | INEOS GRENADIERS | GBR |  |
| ▶ | IWA | INTERMARCHÉ - WANTY | BEL |  |
| ▶ | LTK | LIDL-TREK | USA |  |
| ▶ | MOV | MOVISTAR TEAM | ESP |  |
| ▶ | SOQ | SOUDAL QUICK-STEP | BEL |  |
| ▶ | DFP | TEAM DSM-FIRMENICH POSTNL | NED |  |
| ▶ | JAY | TEAM JAYCO ALULA | AUS |  |
| ▶ | TVL | TEAM VISMA LEASE A BIKE | NED |  |
| ▶ | UAD | UAE TEAM EMIRATES | UAE |  |
| ▶ | IPT | ISRAEL - PREMIER TECH | ISR |  |
| ▶ | PTK | TEAM POLTI KOMETA | ITA |  |
| ▶ | TUD | TUDOR PRO CYCLING TEAM | SUI |  |
| ▶ | VBF | VF GROUP-BARDIANI CSF- FAIZANÉ | ITA |  |

enel



Tutto Enel, è Formidabile.

Luce, gas, impianti fotovoltaici e mobilità elettrica:
con Enel c'è un'offerta Formidabile per ogni famiglia,
con più vantaggi per i nuovi o per i già clienti luce.

**Vai su enel.it, chiama 800 900 860
o vieni nei nostri negozi.**



Segui @EnelEnergia



Enel Energia è stata nominata
"Campione del Servizio 2024"
dall'Istituto Tedesco di Qualità
nel settore Luce e Gas.



Ricerca Circana su 12.000
consumatori, su selezione di servizi.
prodottodellanno.it cat. SERVIZI
TELECOMUNICAZIONI FIBRA.

ENEL ENERGIA PER IL MERCATO LIBERO.

SUL PODIO DEL GIRO

ON THE GIRO PODIUM

TOP SPONSOR

ENEL
BANCA MEDIOLANUM
MADEINITALY.GOV.IT
EATALY
TRENITALIA
CONTINENTAL

MAGLIA ROSA
MAGLIA AZZURRA
MAGLIA CICLAMINO
MAGLIA BIANCA
STAGE WINNER – OFFICIAL GREEN CARRIER
OFFICIAL TYRE

TIMEKEEPER

TUDOR **OFFICIAL TIMEKEEPER**

SPONSOR UFFICIALI

ASTORIA WINES
AUTOSTRADE PER L'ITALIA
CASTELLI
CLIVET
DANONE HI PRO
ENIT
GLS
KAPPA

OFFICIAL WINE
TECHNICAL CLOTHING
GRAN PREMIO DELLA FUGA
COMBATTIVITÀ
TRAGUARDO VOLANTE
LIFESTYLE PARTNER

LAURETANA
NAMEDSPORT
NEW HOLLAND
NOVI
SARA ASSICURAZIONI
TOYOTA
VALSIR
VELUX

OFFICIAL WATER
NUTRITION PARTNER
OFFICIAL CHOCOLATE
INTERGIRO
OFFICIAL MOBILITY PARTNER
SUPER TEAM

PARTNER UFFICIALI

BELL'ITALIA – (media partner)
COLNAGO (official bike)
CORRIERE DELLA SERA – (media partner)
E – DISTRIBUZIONE
FAEMA
GRUPPO E- (information technology partner)
LA GAZZETTA DELLO SPORT – (media partner)
MOLLO NOLEGGIO
OGGI (Media partner)
PASTIFICIO RANA – (official pasta)
RAI (official broadcaster)
RASPINI
RCS ACADEMY – (learning partner)
RTL (entertaining partner)
SHIMANO (neutral technical assistance)
TECHNOGYM – (training partner)
VISIT MALTA
YAMAHA – (official motor bike)

FORNITORI UFFICIALI

3B METEO (official weather forecaster)
CARGLASS
CASTELLI
CDS (official medical partner)
CHIMAY – (official beer)
CICLOPROMO
COLNAGO – (bici ufficiale)
DMT
DRIVALIA
Gae ENGINEERING
GR
GRUPPO ITALTELO
LAGO BISCOTTI
NOLAN – (official motorcycle helmet)
OAKLEY (official eyewear & helmet partner)
OJ – (abbigliamento moto ufficiale)
OPERA LABORATORI – (cultural art supplier)
PATA
POLTI
SOLO CAFFÈ MONORIGINE (caffè ufficiale)
VISA SPA – GRUPPI ELETTRICI
WONDERFUL PISTACHIOS & ALMONDS
(pistachio and almond official)

LICENZIATARI UFFICIALI

ALL4CYCLING
ASTORIA WINES (official wine)
CASTELLI
CHIMAY – (official beer)
ELITE – (official waterbottle)
GADGET GROUP (kit giro)
KAPPA – (lifestyle partner)
MOKAVIT (official mocha)
OAKLEY (official eyewear & helmet partner)
SVITOL
TRUDI (official mascotte)
UGO CILENTO (tie)

PREMIUM OFFICIAL TOUR OPERATOR

DESTINATION SPORT EXPERIENCES
GRAND TOURS PROJECT
ITALY BIKE TOURS
MUMMU CYCLING

OFFICIAL TOUR OPERATOR

TREK TRAVEL

MEDIOLANUM PRIVATE BANKING

PINARELLO

Fausto Pinarello
Cliente Mediolanum e Presidente
di Cicli Pinarello, insieme alle bici
con cui è stato stabilito il record dell'ora.

NON CI PRENDIAMO CURA SOLO DEL TUO PATRIMONIO MA ANCHE DEL TUO FUTURO.

Una consulenza evoluta e di valore per proteggere il futuro dei propri clienti. Per gli altri è Private Banking, per noi di Mediolanum è molto di più: significa prenderci cura del patrimonio a tutto tondo e guidare i nostri clienti nella realizzazione dei loro obiettivi di vita. Il Private Banking Mediolanum si avvale delle aree Wealth Management, Investment Banking e Mediolanum Fiduciaria S.p.A., che affiancano i nostri Wealth Advisor e Private Banker di Milano, Roma e di tutta Italia, offrendo loro supporto di altissimo profilo per fornire risposte complete a bisogni complessi. Perché i clienti, per noi, sono il valore più grande e il loro patrimonio si merita il massimo della cura che possiamo offrire. Sempre.

- Pianificazione finanziaria
- Servizi bancari
- Credito e Protezione
- Passaggio generazionale
- Asset protection
- Operazioni di finanza straordinaria
- Servizi fiduciari

MILANO

PALAZZO BIANDRÀ - Via S. Margherita, 1/A

ROMA

Via dei Due Macelli, 66

mediolanum
PRIVATE BANKING

ALBO D'ORO 1909 - 1926

ROLL OF HONOUR 1909 - 1926

| N. | DATE | PODIO | TEAM | TEMPO | KM | KM/H | TAPPE | AT THE START | AT THE FINISH |
|--|-----------------------------------|---|---|---|---------|--------|-------|--------------|---------------|
| 01 | 1909 13 MAG > 30 MAG | GANNA Luigi GALETTI Carlo ROSSIGNOLI Giovanni | Atala Rudge Whitworth Bianchi | PT 25 PT 27 PT 40 | 2.447,9 | 27,258 | 8 | 127 | 49 |
| 02 | 1910 18 MAG > 5 GIU | GALETTI Carlo PAVESI Eberardo GANNA Luigi | Atala Continental Atala Continental Atala Continental | PT 28 PT 46 PT 51 | 2.987,4 | 26,114 | 10 | 101 | 22 |
| 03 | 1911 15 MAG > 6 GIU | GALETTI Carlo ROSSIGNOLI Giovanni GERBI Giovanni | Bianchi Bianchi Isolato | PT 50 PT 58 PT 84 | 3.452,2 | 26,082 | 12 | 86 | 24 |
| 04 | 1912 19 MAG > 4 GIU | Squadra ATALA Squadra PEUGEOT Squadra GERBI | - - - | PT 31 PT 24 PT 8 | 2.439,6 | 27,106 | 8 | 54 | 26 |
| 05 | 1913 6 MAG > 22 MAG | ORIANI Carlo PAVESI Eberardo AZZINI Giuseppe | Maino Pirelli Legnano Dunlop Otav Pirelli | PT 37 PT 43 PT 48 | 2.932,0 | 26,379 | 9 | 99 | 35 |
| 06 | 1914 24 MAG > 7 GIU | CALZOLARI Alfonso ALBINI Pierino LUCOTTI Luigi | Stucchi Globo Maino | 135h 17'56" + 1h 55'26" + 2h 04'23" | 3.171,0 | 23,437 | 8 | 81 | 8 |
| DAL 1915 AL 1918 NON DISPUTATO A CAUSA DEGLI EVENTI BELLICI / FROM 1915 TO 1918 IT WAS NOT DISPUTED BECAUSE OF THE WAR | | | | | | | | | |
| 07 | 1919 21 MAG > 8 GIU | GIRARDENGO Co- stante BELLONI Gaetano BUSSE Marcel BEL | Stucchi Bianchi Bianchi | 112h 51'29" + 51'56" + 1h 05'40" | 2.984,0 | 26,440 | 10 | 63 | 15 |
| 08 | 1920 23 MAG > 6 GIU | BELLONI Gaetano GREMO Angelo ALAVOINE Jean FRA | Bianchi Bianchi Bianchi | 102h 47'33" + 32'24" + 1h 01'14" | 2.632,8 | 25,613 | 8 | 49 | 10 |
| 09 | 1921 25 MAG > 12 GIU | BRUNERO Giovanni BELLONI Gaetano AIMO Bartolomeo | Legnano Bianchi Legnano | 120H 24'58" + 41" + 19'47" | 3.081,7 | 25,592 | 10 | 69 | 27 |
| 10 | 1922 24 MAG > 11 GIU | BRUNERO Giovanni AIMO Bartolomeo ENRICI Giuseppe | Legnano Legnano Legnano | 119H 43'00" + 12'29" + 1H 35'33" | 3.095,5 | 25,867 | 10 | 75 | 15 |
| 11 | 1923 23 MAG > 10 GIU | GIRARDENGO Co- stante BRUNERO Giovanni AIMO Bartolomeo | Maino Legnano Atala | 122H 58'17" + 37" + 10'25" | 3.188,7 | 25,930 | 10 | 95 | 39 |
| 12 | 1924 10 MAG > 1 GIU | ENRICI Giuseppe GAY Federico GABRIELLI Angiolo | Isolato Isolato Isolato | 143H 43'37" + 58'21" + 1H 56'53" | 3.622,0 | 25,201 | 12 | 90 | 30 |
| 13 | 1925 16 MAG > 7 GIU | BINDA Alfredo GIRARDENGO Co- stante BRUNERO Giovanni | Legnano Wolsit Legnano | 137H 31'13" + 4'58" + 7'22" | 3.520,5 | 25,600 | 12 | 126 | 39 |
| 14 | 1926 15 MAG > 6 GIU | BRUNERO Giovanni BINDA Alfredo BRESCIANI Arturo | Legnano Pirelli Legnano Pirelli Olympia Dunlop | 137H 55'59" + 15'37" + 54'51" | 3.429,7 | 24,865 | 12 | 205 | 40 |

EATALY



*“ Giriamo l’Italia e il mondo
dal 2007, per proporvi il meglio
del mangiare italiano ”*

SCOPRI IL NEGOZIO PIÙ VICINO A TE
EATALY.IT



ALBO D'ORO 1927 - 1945

ROLL OF HONOUR 1927 - 1945

| N. | DATE | PODIO | TEAM | TEMPO | KM | KM/H | TAPPE | AT THE START | AT THE FINISH |
|----|-------------------------|--|--|-------------------------------------|---------|--------|--------|--------------|---------------|
| 15 | 1927 15 MAG > 6 GIU | BINDA Alfredo BRUNERO Giovanni NEGRINI Antonio | Legnano Pirelli Legnano Pirelli Wolsit Pirelli | 144H 15'35" + 27'04" + 36'06" | 3.728,8 | 25,812 | 15 | 266 | 80 |
| 16 | 1928 12 MAG > 3 GIU | BINDA Alfredo PANCERA Giuseppe AIMO Bartolomeo | Wolsit Pirelli Touring Pirelli Alcyon Hutchinson | 114H 15'19" + 18'13" + 27'25" | 3.044,6 | 26,748 | 12 | 298 | 128 |
| 17 | 1929 19 MAG > 9 GIU | BINDA Alfredo PIEMONTESE Domenico FRASCARELLI Leonida | Legnano Hutchinson Bianchi Pirelli Ideor Pirelli | 107H 18'24" + 3'44" + 5'04" | 2.918,3 | 27,183 | 14 | 166 | 99 |
| 18 | 1930 17 MAG > 8 GIU | MARCHISIO Luigi GIACOBBE Luigi GRANDI Allegro | Legnano Pirelli Maino Clement Bianchi Pirelli | 115H 11'55" + 52" + 5'21" | 3.097,5 | 26,877 | 15 | 115 | 67 |
| 19 | 1931 10 MAG > 31 MAG | CAMUSSO Francesco GIACOBBE Luigi MARCHISIO Luigi | Gloria Hutchinson Maino Clement Legnano Hutchinson | 102H 40'46" + 2'07" + 6'16" | 3.012,8 | 29,332 | 12 | 108 | 65 |
| 20 | 1932 14 MAG > 5 GIU | PESENTI Antonio DEMUYSERE Jeff BEL BERTONI Remo | Wolsit Hutchinson Ganna Dunlop Legnano Hutchinson | 105H 42'41" + 1'09" + 12'27" | 3.235,3 | 30,595 | 13 | 109 | 66 |
| 21 | 1933 6 MAG > 28 MAG | BINDA Alfredo DEMUYSERE Jeff BEL PIEMONTESE Domenico | Legnano Hutchinson Ganna Hutchinson Gloria Hutchinson | 111H 01'52" + 12'34" + 16'31" | 3.343,0 | 30,039 | 17 | 97 | 51 |
| 22 | 1934 19 MAG > 10 GIU | GUERRA Learco CAMUSSO Francesco CAZZULANI Giovanni | Maino D'Alessandro Gloria Hutchinson Gloria Hutchinson | 121H 17'17" + 51" + 4'59" | 3.712,7 | 30,602 | 17 | 105 | 52 |
| 23 | 1935 18 MAG > 9 GIU | BERGAMASCHI Vasco MARTANO Giuseppe OLMO Giuseppe | Maino D'Alessandro Freyus Bianchi Pirelli | 113H 22'46" + 3'07" + 6'12" | 3.577,0 | 31,549 | 18 + 2 | 102 | 62 |
| 24 | 1936 16 MAG > 7 GIU | BARTALI Gino OLMO Giuseppe CANAVESI Severino | Legnano Bianchi Ganna | 120H 12'30" + 2'36" + 7'49" | 3.766,0 | 31,329 | 17 + 4 | 89 | 45 |
| 25 | 1937 8 MAG > 30 MAG | BARTALI Gino VALETTI Giovanni MOLLO Enrico | Legnano Freyus Freyus | 122H 25'40" + 8'18" + 17'38" | 3.840,0 | 31,365 | 15 + 8 | 93 | 41 |
| 26 | 1938 7 MAG > 29 MAG | VALETTI Giovanni CECCHI Ezio CANAVESI Severino | Freyus Gloria Ambrosiana Gloria Ambrosiana | 112H 49'28" + 8'47" + 9'06" | 3.645,8 | 32,314 | 15 + 6 | 94 | 50 |
| 27 | 1939 28 APR > 18 MAG | VALETTI Giovanni BARTALI Gino VICINI Mario | Freyus Legnano Lygie | 88H 02'00" + 2'59" + 5'07" | 3.011,4 | 34,207 | 15 + 4 | 89 | 54 |
| 28 | 1940 17 MAG > 9 GIU | COPPI Fausto MOLLO Enrico COTTUR Giordano | Legnano Olympia Lygie | 107H 31'10" + 2'40" + 11'45" | 3.574,0 | 33,240 | 20 | 91 | 47 |

DAL 1941 AL 1945 NON DISPUTATO A CAUSA DEGLI EVENTI BELLICI / FROM 1941 TO 1945 IT WAS NOT DISPUTED BECAUSE OF THE WAR



CHI AMA IL
GIRO
GIRA CON
TRENITALIA



**SEGUI CON NOI LA CORSA
CICLISTICA PIÙ FAMOSA D'ITALIA**

Grazie a Trenitalia Official Green Carrier, tappa dopo tappa puoi celebrare sport, tradizione e passione in un viaggio emozionante che appartiene a tutti noi.

#IOGIROINTRENO

Acquista il biglietto del treno sull'APP o su [trenitalia.com](https://www.trenitalia.com)



ALBO D'ORO 1946 - 1959

ROLL OF HONOUR 1946 - 1959

| N. | DATE | PODIO | TEAM | TEMPO | KM | KM/H | TAPPE | AT THE START | AT THE FINISH |
|----|-------------------------|---|--|--|---------|--------|--------|--------------|---------------|
| 29 | 1946 15 GIU > 7 LUG | BARTALI Gino COPPI Fausto ORTELLI Vito | Legnano Bianchi Benotto | 95H 32'20" + 47" + 15'28" | 3.236,0 | 33,871 | 14 + 6 | 79 | 40 |
| 30 | 1947 24 MAG > 15 GIU | COPPI Fausto BARTALI Gino BRESCI Giulio | Bianchi Legnano Welter | 115H 55'07" + 1'43" + 5'54" | 3.843,0 | 33,153 | 18 + 2 | 84 | 50 |
| 31 | 1948 15 MAG > 6 GIU | MAGNI Fiorenzo CECCHI Ezio COTTUR Giordano ORTELLI Vito | Wilier Triestina Cimatti Wilier Triestina Atala | 124H 51'52" + 11" + 2'37" + 2'37" | 4.164,0 | 33,348 | 19 | 77 | 41 |
| 32 | 1949 21 MAG > 12 GIU | COPPI Fausto BARTALI Gino COTTUR Giordano | Bianchi Bartali Wilier Triestina | 125H 25'50" + 23'47" + 38'27" | 4.088,0 | 32,548 | 19 | 102 | 65 |
| 33 | 1950 24 MAG > 13 GIU | KOBLET Hugo SUI BARTALI Gino MARTINI Alfredo | Guerra Bartali Taurea | 117H 28'03" + 5'12" + 8'41" | 3.981,0 | 33,842 | 18 | 105 | 75 |
| 34 | 1951 19 MAG > 20 GIU | MAGNI Fiorenzo VAN STEENBERGEN Rick BEL KÜBLER Ferdy SUI | Ganna Girardengo Freyus | 121H 11'37" + 1'46" + 1'36" | 4.153,0 | 34,267 | 20 | 98 | 75 |
| 35 | 1952 17 MAG > 9 GIU | COPPI Fausto MAGNI Fiorenzo KÜBLER Ferdy SUI | Bianchi Ganna Fiorelli | 114H 36'43" + 9'18" + 9'24" | 3.964,0 | 34,586 | 20 | 112 | 91 |
| 36 | 1953 12 MAG > 2 GIU | COPPI Fausto KOBLET Hugo SUI FORNARA Pasuale | Bianchi Guerra Bottecchia | 118H 37'26" + 1'29" + 6'55" | 4.035,5 | 34,020 | 19 + 2 | 112 | 72 |
| 37 | 1954 21 MAG > 13 GIU | CLERICI Carlo SUI KOBLET Hugo SUI ASSIRELLI Nino | Svizzera - Guerra Svizzera - Guerra Arbos | 129H 13'07" + 24'16" + 26'28" | 4.337,0 | 33,563 | 22 | 105 | 67 |
| 38 | 1955 14 MAG > 5 GIU | MAGNI Fiorenzo COPPI Fausto NENCINI Gastone | Nivea - Fuchs Bianchi Leo - Chlorodont | 108H 56'12" + 13" + 4'08" | 3.871,0 | 35,534 | 21 | 98 | 86 |
| 39 | 1956 19 MAG > 10 GIU | GAUL Charly LUX MAGNI Fiorenzo COLETTA Agostino | LUX Faema - Guerra Nivea - Fuchs Freyus | 101H 39'46" + 3'27" + 6'53" | 3.523,4 | 34,658 | 16 + 6 | 105 | 43 |
| 40 | 1957 18 MAG > 9 GIU | NENCINI Gastone BOBET Louison FRA BALDINI Ercole | Leo - Chlorodont Francia - V.C. Bustese Legnano | 104H 45'06" + 19" + 5'59" | 3.926,7 | 37,486 | 20 + 2 | 119 | 79 |
| 41 | 1958 18 MAG > 8 GIU | BALDINI Ercole BRANCKART Jean BEL GAUL Charly LUX | Legnano St. Rafaël Faema | 92H 09'30" + 4'17" + 6'07" | 3.341,1 | 36,254 | 20 | 120 | 77 |
| 42 | 1959 16 MAG > 7 GIU | GAUL Charly LUX ANQUETIL Jacques FRA RONCHINI Diego | Emi - Guerra Helyett - Leroux Bianchi | 101H 50'26" + 6'12" + 6'16" | 3.657,0 | 35,909 | 22 | 130 | 86 |



tecnologia



la scatola nera connessa
all'app che premia
il tuo stile di guida



risparmio



fino al 25% di welcome bonus
e fino al 40% al rinnovo



sicurezza



assistenza stradale
geolocalizzata h24



Condizioni
esclusive
per i soci



Scegli **Guido Bene**, la prima polizza RCA in Italia con benefici concreti sui temi dell'Ambiente, Responsabilità e Convenienza, verificati da Bureau Veritas: migliori il tuo stile di guida, riduci le emissioni, adotti comportamenti responsabili, e puoi risparmiare sul premio al rinnovo.

sara
ti assicura



Continental 
The Future in Motion



Top sponsor
of Giro d'Italia.
Safety sponsor
of the road.

AllSeasonContact 2, lo pneumatico del Giro.

In gara o nella vita di tutti i giorni, il traguardo è sempre la **sicurezza**.
Con **AllSeasonContact 2** puoi guidare in ogni condizione atmosferica, in totale
tranquillità, **per molti più chilometri**. **Gran Prix 5000 è pensato per** i campioni
del Giro d'Italia che vogliono **competere ai massimi livelli**. **Continental è innovazione,
ricerca e tecnologia per tutti i giri, anche quelli quotidiani.**

www.continental-pneumatici.it | [Instagram](https://www.instagram.com/continental_it) continental_it | [LinkedIn](https://www.linkedin.com/company/continental) Continental | [Facebook](https://www.facebook.com/ContinentalPneumaticiItalia) Continental Pneumatici Italia

GERMAN
TECHNOLOGY

ALBO D'ORO 1960 - 1973

ROLL OF HONOUR 1960 - 1973

| N. | DATE | PODIO | TEAM | TEMPO | KM | KM/H | TAPPE | AT THE START | AT THE FINISH |
|----|-------------------------|--|---|------------------------------------|---------|--------|----------------|--------------|---------------|
| 43 | 1960 19 MAG > 9 GIU | ANQUETIL Jacques FRA NENCINI Gastone GAUL Charly LUX | Fynsec Carpano Emi - Guerra | 94H 03'54" + 28" + 3'51" | 3.481,2 | 37,008 | 19 + 4 | 140 | 97 |
| 44 | 1961 20 MAG > 11 GIU | PAMBIANCO Arnaldo ANQUETIL Jacques FRA SUAREZ VASQUEZ Antonio ESP | Fides Helyett - Fynsec Emi | 111H 25'28" + 3'45" + 417" | 4.004,0 | 35,935 | 21 | 170 | 92 |
| 45 | 1962 19 MAG > 9 GIU | BALMAMION Franco MASSIGNAN Imerio DEFILIPPIS Nino | Carpano Legnano Carpano | 123H 06'03" + 3'57" + 5'02" | 4.180,0 | 33,956 | 21 | 130 | 47 |
| 46 | 1963 19 MAG > 9 GIU | BALMAMION Franco ADORNI Vittorio ZANCANARO Giorgio | Carpano Cynar N. Il Sport | 116H 50'16" + 2'24" + 3'15" | 4.063,0 | 34,775 | 21 | 120 | 86 |
| 47 | 1964 17 MAG > 7 GIU | ANQUETIL Jacques FRA ZILIOI Italo DE ROSSO Guido | St. Rafaël Carpano Molteni | 115H 10'27" + 1'22" + 1'31" | 4.119,4 | 35,767 | 22 | 130 | 97 |
| 48 | 1965 15 MAG > 6 GIU | ADORNI Vittorio ZILIOI Italo GIMONDI Felice | Salvarani Sanson Salvarani | 121H 08'18" + 1'26" + 12'57" | 4.151,4 | 34,270 | 22 | 100 | 81 |
| 49 | 1966 18 MAG > 9 GIU | MOTTA Gianni ZILIOI Italo ANQUETIL Jacques FRA | Molteni Sanson Ford France | 111H 10'48" + 3'57" + 4'40" | 3.976,0 | 35,762 | 22 | 100 | 83 |
| 50 | 1967 20 MAG > 11 GIU | GIMONDI Felice BALMAMION Franco ANQUETIL Jacques FRA | Salvarani Molteni Bic | 101H 05'34" + 3'36" + 3'45" | 3.741,0 | 35,324 | 21 + 2 | 130 | 70 |
| 51 | 1968 20 MAG > 12 GIU | MERCKX Eddy BEL ADORNI Vittorio GIMONDI Felice | Faema Faema Salvarani | 108H 42'27" + 5'01" + 9'05" | 3.923,0 | 36,035 | 22 + p. | 130 | 98 |
| 52 | 1969 16 MAG > 8 GIU | GIMONDI Felice MICHELOTTO Claudio ZILIOI Italo | Salvarani Max Meyer Filotex | 106H 47'03" + 3'35" + 4'48" | 3.956,0 | 36,066 | 22 + 2 | 130 | 81 |
| 53 | 1970 18 MAG > 7 GIU | MERCKX Eddy BEL GIMONDI Felice VANDENBOSSCHE Martin BEL | Faemino Salvarani Molteni | 90H 08'47" + 3'14" + 4'59" | 3.292,0 | 36,518 | 20 | 130 | 97 |
| 54 | 1971 20 MAG > 10 GIU | PETTERSSON Gösta SWE VAN SPRINGEL Hermann BEL COLOMBO Ugo | Ferretti Molteni Filotex | 97H 24'03" + 2'04" + 2'35" | 3.416,2 | 34,435 | 19 + 2 + p. | 100 | 75 |
| 55 | 1972 21 MAG > 11 GIU | MERCKX Eddy BEL FUENTE Manuel ESP GALDOS Francisco ESP | Molteni Kas Kas | 103H 04'04" + 5'30" + 10'39" | 3.725,0 | 36,141 | 17 + 6 | 100 | 69 |
| 56 | 1973 18 MAG > 9 GIU | MERCKX Eddy BEL GIMONDI Felice BATTAGLIN Giovanni | Molteni Bianchi Campa- gnolo Jollyceramica | 106H 54'41" + 7'42" + 10'20" | 3.801,2 | 35,506 | 20 + p. | 140 | 113 |

ALBO D'ORO 1974 - 1987

ROLL OF HONOUR 1974 - 1987

| N. | DATE | PODIO | TEAM | TEMPO | KM | KM/H | TAPPE | AT THE START | AT THE FINISH |
|----|-------------------------|---|--|-----------------------------------|---------|--------|--------------|--------------|---------------|
| 57 | 1974 16 MAG > 8 GIU | MERCKX Eddy BEL BARONCHELLI Gianbattista GIMONDI Felice | Molteni Scic Bianchi Campagnolo | 113H 08'13" + 12" + 33" | 4.062,9 | 35,080 | 21 + 2 + Ep. | 137 | 96 |
| 58 | 1975 17 MAG > 7 GIU | BERTOGLIO Fausto GALDOS Francisco ESP GIMONDI Felice | Jollyceramica Kas Bianchi Campagnolo | 111H 31'24" + 41" + 6'18" | 3.948,0 | 35,401 | 19 + 4 | 90 | 70 |
| 59 | 1976 21 MAG > 12 GIU | GIMONDI Felice DE MUYNCK Johan BEL BERTOGLIO Fausto | Bianchi Campagnolo Brooklyn Jollyceramica | 119H 58'15" + 19" + 49" | 4.162,0 | 34,692 | 20 + 4 | 119 | 86 |
| 60 | 1977 20 MAG > 12 GIU | POLLENTIER Michel BEL MOSER Francesco BARONCHELLI Gianbattista | Latina Flandria Velda Sanson Scic | 107H 27'16" + 2'32" + 4'02" | 3.968,5 | 36,932 | 18 + 8 + p. | 140 | 121 |
| 61 | 1978 7 MAG > 28 MAG | DE MUYNCK Johan BEL BARONCHELLI Gianbattista MOSER Francesco | Bianchi Faema Scic Bottecchia Sanson Campagnolo | 101H 31'22" + 59" + 2'19" | 3.631,5 | 35,751 | 19 + 2 | 130 | 90 |
| 62 | 1979 17 MAG > 6 GIU | SARONNI Giuseppe MOSER Francesco JOHANSSON Bernt SWE | Scic Bottecchia Sanson Luxor TV Magniflex Famcucine | 89H 29'18" + 2'09" + 5'13" | 3.971,0 | 36,887 | 19 + p. | 130 | 111 |
| 63 | 1980 15 MAG > 7 GIU | HINAULT Bernard FRA PANIZZA Wladimiro BATTAGLIN Giovanni | Renault Gitane Gis Gelati Inoxpran | 112H 08'20" + 5'43" + 6'03" | 4.026,5 | 35,906 | 22 + p. | 130 | 89 |
| 64 | 1981 13 MAG > 7 GIU | BATTAGLIN Giovanni PRIM Tommy SWE SARONNI Giuseppe | Inoxpran Bianchi Piaggio Gis Gelati | 104H 50'36" + 38" + 50" | 3.895,6 | 37,151 | 21 + 2 + p. | 130 | 104 |
| 65 | 1982 13 MAG > 6 GIU | HINAULT Bernard FRA PRIM Tommy SWE CONTINI Silvano | Renault Elf Gitane Bianchi Piaggio Bianchi Piaggio | 110H 07'55" + 2'35" + 2'47" | 4.014,5 | 36,444 | 22 + p. | 162 | 110 |
| 66 | 1983 12 MAG > 5 GIU | SARONNI Giuseppe VISENTINI Roberto FERNANDEZ Alberto ESP | Del Tongo Colnago Inoxpran Lumenflon Gemeaz Cusin Zor | 100H 45'30" + 1'07" + 3'40" | 3.922,0 | 38,896 | 21 + 2 | 162 | 140 |
| 67 | 1984 17 MAG > 10 GIU | MOSER Francesco FIGNON Laurent FRA ARGENTIN Moreno | Gis Gelati Tuc Lu Renault Elf Sammontana | 98H 32'20" + 1'03" + 4'26" | 3.810,0 | 38,658 | 22 + p. | 170 | 143 |
| 68 | 1985 16 MAG > 9 GIU | HINAULT Bernard FRA MOSER Francesco LEMOND Greg USA | La Vie Claire Wonder Gis Gelati La Vie Claire Wonder | 105H 46'51" + 1'08" + 2'55" | 3.998,6 | 37,800 | 21 + 2 + p. | 180 | 135 |
| 69 | 1986 12 MAG > 2 GIU | VISENTINI Roberto SARONNI Giuseppe MOSER Francesco | Carrera Vagabond Del Tongo Colnago Superm. Brianzoli | 102H 33'35" + 1'02" + 2'14" | 3.859,6 | 37,626 | 21 + 2 | 171 | 143 |
| 70 | 1987 21 MAG > 13 GIU | ROCHE Stephen IRL MILLAR Robert GBR BREUKINK Erik NED | Carrera Vagabond Panasonic Isostar Panasonic Isostar | 105H 39'42" + 3'40" + 4'17" | 3.915,0 | 37,046 | 21 + 2 + p. | 180 | 133 |

wonders

SCOPRI L'ITALIA DELLE MERAVIGLIE

SEI PRONTO A METTERTI IN VIAGGIO?

Wonders è il progetto di Autostrade per l'Italia che promuove con panorami inediti la cultura, la natura e i sapori della nostra terra. Accompagnati dal Touring Club Italiano, WWF, Slow Food Italia e la Commissione Nazionale Italiana per l'Unesco alla scoperta del nostro Paese e delle sue meraviglie.



© wonders_italia f wondersitalia

www.wonders.it

autostrade // per l'italia

ALBO D'ORO 1988 - 2023

ROLL OF HONOUR 1988 - 2023

| N. | DATE | PODIO | TEAM | TEMPO | KM | KM/H | TAPPE | AT THE START | AT THE FINISH |
|----|--------------------------------|--|---|-----------------------------------|---------|--------|---------|--------------|---------------|
| 71 | 1988 23 MAG > 12 GIU | HAMPSTEN Andrew USA BREUKINK Erik NED ZIMMERMANN Urs SUI | 7 Eleven Hoonved Panasonic Isostar Carrera Jeans | 97H 18'56" + 1'43" + 2'45" | 3.576,0 | 36,739 | 19 + 4 | 180 | 125 |
| 72 | 1989 21 MAG > 11 GIU | FIGNON Laurent FRA GIUPPONI Flavio HAMPSTEN Andrew USA | System U Malvor Sidi 7 Eleven Wamasch | 93H 30'16" + 1'15" + 2'46" | 3.414,0 | 36,508 | 21 + 2 | 197 | 141 |
| 73 | 1990 18 MAG > 6 GIU | BUGNO Gianni MOTTET Charly FRA GIOVANNETTI Marco | Salotti Chateau d'Ax R.M.O. Mavic Seur Deportes | 91H 51'08" + 6'33" + 9'01" | 3.450,0 | 37,556 | 19 + 2 | 197 | 163 |
| 74 | 1991 26 MAG > 16 GIU | CHIOCCIOLI Franco CHIAPPUCCI Claudio LELLI Massimiliano | Del Tongo MG Carrera Jeans Ceramiche Ariosteia | 99H 35'43" + 3'48" + 6'56" | 3.720,7 | 37,353 | 20 + 2 | 180 | 133 |
| 75 | 1992 24 MAG > 14 GIU | INDURAIN Miguel ESP CHIAPPUCCI Claudio CHIOCCIOLI Franco | Banesto Carrera Jeans Tassoni MG GB Bianchi | 103H 36'08" + 5'12" + 7'16" | 3.843,0 | 37,095 | 22 | 180 | 148 |
| 76 | 1993 23 MAG > 13 GIU | INDURAIN Miguel ESP UGRUMOV Piotre RUS CHIAPPUCCI Claudio | Banesto Mecair Ballan Carrera Jeans Tassoni | 98H 09'44" + 5'58" + 5'27" | 3.702,0 | 37,712 | 20 + 2 | 180 | 132 |
| 77 | 1994 22 MAG > 12 GIU | BERZIN Eugenj RUS PANTANI Marco INDURAIN Miguel ESP | Gewiss Ballan Carrera Jeans Tassoni Banesto Pinarello | 100H 41'21" + 2'51" + 3'23" | 3.726,0 | 37,006 | 21 + 2 | 153 | 99 |
| 78 | 1995 13 MAG > 4 GIU | ROMINGER Tony SUI BERZIN Eugenj RUS UGRUMOV Piotre RUS | Mapei GB Gewiss Ballan Gewiss Ballan | 97H 39'50" + 4'13" + 4'55" | 3.745,9 | 38,352 | 22 | 198 | 122 |
| 79 | 1996 18 MAG > 9 GIU | TONKOV Pavel RUS ZAINA Enrico OLANO Abraham ESP | Panaria Vinavil Carrera Blue Jeans Mapei GB | 105H 20'23" + 2'42" + 2'57" | 3.990,0 | 37,875 | 22 | 162 | 98 |
| 80 | 1997 17 MAG > 8 GIU | GOTTI Ivan TONKOV Pavel RUS GUERINI Giuseppe | Saeco Mapei-GB Team Polti | 102H53'58" + 1'27" + 7'40" | 3.889,0 | 38,074 | 22 | 180 | 110 |
| 81 | 1998 16 MAG > 7 GIU | PANTANI Marco TONKOV Pavel RUS GUERINI Giuseppe | Mercatone Uno Bianchi Mapei Bricobi Team Polti | 98H 48'32" + 1'33" + 6'51" | 3.811,0 | 38,564 | 22 + p. | 162 | 94 |
| 82 | 1999 15 MAG > 6 GIU | GOTTI Ivan SAVOLDELLI Paolo SIMONI Gilberto | Mercatone Uno Albacom Vini Caldirola Sidermec Lampre Daikin | 99H 55'56" + 3'35" + 3'36" | 3.757,0 | 37,595 | 22 | 160 | 116 |
| 83 | 2000 13 MAG > 4 GIU | GARZELLI Stefano CASAGRANDE Francesco SIMONI Gilberto | Mercatone Uno Albacom Vini Caldirola Sidermec Lampre Daikin | 98H 30'14" + 1'27" + 1'33" | 3.698,6 | 37,545 | 21 + p. | 179 | 127 |
| 84 | 2001 12 MAG > 3 GIU | SIMONI Gilberto OLANO Abraham ESP OSA Unai ESP | Lampre Daikin Once Eroski iBanesto.com | 89H 02'58" + 7'31" + 8'37" | 3.364,1 | 37,774 | 20 + p. | 180 | 136 |
| 85 | 2002 11 MAG > 2 GIU | SAVOLDELLI Paolo HAMILTON Tyler USA CAUCCHIOLI Pietro | Index Alexia Team CSC Tiscali Alessio | 89H 22'42" + 1'41" + 2'12" | 3.364,2 | 37,638 | 20 + p. | 198 | 140 |
| 86 | 2003 10 MAG > 1 GIU | SIMONI Gilberto GARZELLI Stefano POPOVYCH Yaroslav UKR | Saeco Longoni Sport Vini Caldirola S.O.D.I. Landbouwkrediet | 89H 32'09" + 7'06" + 7'11" | 3.485,5 | 38,917 | 21 | 169 | 97 |

| N. | DATE | PODIO | TEAM | TEMPO | KM | KM/H | TAPPE | AT THE START | AT THE FINISH |
|-----|-------------------------------|--|--|-----------------------------------|---------|--------|---------|--------------|---------------|
| 87 | 2004 8 > 30 MAG | CUNEGO Damiano HONCHAR Sergej UKR SIMONI Gilberto | Saeco De Nardi Saeco | 88H 40'43" + 2'02" + 2'05" | 3.423,9 | 38,598 | 20 + p. | 169 | 140 |
| 88 | 2005 7 > 29 MAG | SAVOLDELLI Paolo SIMONI Gilberto RUJANO José VEN | Discovery Channel Lampre Caffita Selle Italia Colombia | 91H 25'51" + 28" + 45" | 3.435,9 | 37,577 | 20 + p. | 197 | 153 |
| 89 | 2006 6 > 28 MAG | BASSO Ivan GUTIERREZ Enrique ESP SIMONI Gilberto | Team CSC Phonak Hearing Saunier Duval | 91H 33'36" + 9'18" + 11'59" | 3.506,2 | 38,284 | 21 | 198 | 150 |
| 90 | 2007 12 > 3 GIU | DI LUCA Danilo SCHLECK Andy LUX MAZZOLENI Eddy | Liquigas Team CSC Astana | 92H 59'39" + 1'55" + 2'25" | 3.489,2 | 37,515 | 21 | 197 | 141 |
| 91 | 2008 10 > 1 GIU | CONTADOR Alberto ESP RICCÒ Riccardo BRUSEGHIN Marzio | Astana Saunier Duval Lampre | 89H 56'49" + 1'57" + 2'54" | 3.406,3 | 37,870 | 21 | 197 | 141 |
| 92 | 2009 9 > 31 MAG | MENCHOV Denis RUS BASSO Ivan SASTRE CANDIL Carlos ESP | Rabobank Liquigas Cervélo | 86H 02'35" + 4'03" + 4'10" | 3.726,0 | 37,006 | 21 + 2 | 153 | 99 |
| 93 | 2010 8 > 30 MAG | BASSO Ivan ARROYO DURAN David ESP NIBALI Vincenzo | Liquigas Doimo Caisse d'Epargne Liquigas Doimo | 87H 44'01" + 1'51" + 2'37" | 3.477,3 | 39,628 | 21 | 198 | 139 |
| 94 | 2011 7 > 29 MAG | SCARPONI Michele NIBALI Vincenzo GADRET John FRA | Lampre ISD Liquigas Cannondale AG2R La Mondiale | 84H 11'08" + 46" + 3'58" | 3.265,0 | 38,780 | 21 | 207 | 159 |
| 95 | 2012 5 > 27 MAG | HESJEDAL Ryder CAN RODRÍGUEZ Joaquim ESP DE GENDT Thomas BEL | Garmin Barracuda Team Katusha Vacansoleil DCM | 91H39'02" + 16" + 1'39" | 3514,1 | 38,342 | 21 | 198 | 157 |
| 96 | 2013 4 > 26 MAG | NIBALI Vincenzo URAN Rigoberto COL EVANS Cadel AUS | Astana Pro Team Sky Proccycling Bmc Racing Team | 84.53'28" + 4'43" + 5'52" | 3341,8 | 39,360 | 20 | 207 | 168 |
| 97 | 2014 9 MAG > 1 GIU | QUINTANA Nairo COL URAN Rigoberto COL ARU Fabio | Movistar Team Omega Pharma Quick-Step Astana Pro Team | 88,14'32" + 2'58" + 4'04" | 3444,4 | 39,031 | 21 | 198 | 156 |
| 98 | 2015 9 MAG > 31 MAG | CONTADOR Alberto ESP ARU Fabio LANDA Mikel ESP | Tinkoff Saxo Astana Pro Team Astana Pro Team | 88,22'15" + 1'53" + 3'05" | 3501 | 39,615 | 21 | 198 | 163 |
| 99 | 2016 6 MAG > 29 MAG | NIBALI Vincenzo CHAVES Esteban COL VALVERDE Alejandro ESP | Astana Pro Team Orica Greenedge Movistar Team | 86,32'49" + 52" + 1'17" | 3463,1 | 40,014 | 21 | 198 | 156 |
| 100 | 2017 5 MAG > 28 MAG | DUMOULIN Tom NED QUINTANA Nairo COL NIBALI Vincenzo | Team Sunweb Movistar Team Bahrain - Merida | 90,34'54" + 0'31" + 40" | 3609,1 | 39,843 | 21 | 198 | 161 |
| 101 | 2018 4 MAG > 27 MAG | FROOME Chris GBR DUMOULIN Tom NED LOPEZ MORENO Miguel Angel COL | Team Sky Team Sunweb Astana Pro Team | 89,02'39" + 46" + 4'57" | 3571,4 | 40,105 | 21 | 176 | 149 |
| 102 | 2019 11 MAG > 2 GIU | CARAPAZ Richard ECU NIBALI Vincenzo ROGLIČ Primož SLO | Movistar Team Bahrain - Merida Team Jumbo-Visma | 90,01'47" + 1'05" + 2'30" | 3537,6 | 39,291 | 21 | 176 | 142 |
| 103 | 2020 3 OTT > 25 OTT | GEOGHEGAN HART Tao GBR HINDLEY Jai AUS KELDERMAN Wilco NED | Ineos Sunweb Sunweb | 85,40'21" + 39" + 1'29" | 3352,4 | 39,226 | 21 | 176 | 133 |
| 104 | 2021 8 MAG > 30 MAG | BERNAL GOMEZ EGAN ARLEY COL CARUSO Damiano YATES Simon Philip GBR | Ineos Grenadiers Bahrain Victorious Team Bikeexchange | 86,17'28" + 1'29" + 4'15" | 3.410,9 | 39,523 | 21 | 184 | 143 |
| 105 | 2022 6 MAG > 29 MAG | HINDLEY Jai AUS CARAPAZ Richard ECU LANDA MEANA Mikel ESP | Bora - Hansgrohe Ineos Grenadiers Bahrain Victorious | 86,31'14" + 1'18" + 3'24" | 3.445 | 39,817 | 21 | 176 | 149 |
| 106 | 2023 6 MAG > 28 MAG | ROGLIČ Primož SLO GERAINT Thomas GBR ALMEIDA João Pedro PRT | Jumbo-Visma Ineos Grenadiers UAE Team Emirates | 85,29'02" + 14" + 1'15" | 3.356,8 | 39,26 | 21 | 176 | 125 |



FOLLOW THE GIRO D'ITALIA

OFFICIAL WEBSITE

www.giroditalia.it

SOCIAL MEDIA #GIRODITALIA

-  **FACEBOOK** (giroditalia)
-  **TIKTOK** (@giroditalia)
-  **X** (@giroditalia)
-  **INSTAGRAM** (@giroditalia)
-  **YOUTUBE** (Giro d'Italia)
-  **DAILYMOTION** (Giro d'Italia)

OFFICIAL APP

Available on Apple Store
and Google Play Store

OFFICIAL RADIO

ITALY Radio RAI

OFFICIAL BROADCASTERS

ITALY RAI 2, RAI SPORT HD, DISCOVERY+, EUROSPOORT | **EUROPE/SOUTHEAST ASIA** DISCOVERY+, EUROSPOORT | **CANADA** FLOSPORTS | **USA** MAX USA | **BELGIUM** RTBF, VRT, VTM, RTL | **NETHERLANDS** NOS | **JAPAN** JSPOORTS | **SWITZERLAND** SRG | **AUSTRALIA**, SBS | **SOUTH AMERICA** DIRECTV, CLARO | **SPAIN** EITB | **COLOMBIA** CARACOL TV, CLARO, DIRECTV | **CHINA** ZHIBO TV

CLASSIFICA GPM

KING OF THE MOUNTAIN CLASSIFICATION

- 1933** Alfredo Binda
1934 Remo Bertoni
1935 Gino Bartali
1936 Gino Bartali
1937 Gino Bartali
1938 Giovanni Valetti
1939 Gino Bartali
1940 Gino Bartali
1946 Gino Bartali
1947 Gino Bartali
1948 Fausto Coppi
1949 Fausto Coppi
1950 Hugo Koblet (Sui)
1951 Louis Bobet (Fra)
1952 Raphael Geminiani (Fra)
1953 Pasquale Fornara
1954 Fausto Coppi
1955 Gastone Nencini
1956 C. Gaul (Lux) GPM ALPI
F. Bahamontes (Esp) GPM APPENNINI
1957 Raphael Geminiani (Fra)
1958 Jean Brankart (Bel)
1959 Charly Gaul (Lux)
1960 Rik Van Looy (Bel)
1961 Vito Taccone
1962 Angelino Soler (Esp)
1963 Vito Taccone
1964 Franco Bitossi
1965 Franco Bitossi
1966 Franco Bitossi
1967 Aurelio Gonzales (Esp)
1968 Eddy Merckx (Bel)
1969 Claudio Michelotto
1970 Martin Vandenbossche (Bel)
1971 Manuel Fuente (Esp)
1972 Manuel Fuente (Esp)
1973 Manuel Fuente (Esp)
1974 Manuel Fuente (Esp)
1975 F. Galdos (Esp) / A. Oliva (Esp)
1976 Andres Oliva (Esp)
1977 Faustino Fernandez Ovies (Esp)
1978 Ueli Sutter (Sui)
1979 Claudio Bortolotto
1980 Claudio Bortolotto
1981 Claudio Bortolotto
1982 Lucien Van Impe (Bel)
1983 Lucien Van Impe (Bel)
1984 Laurent Fignon (Fra)
1985 Josè Luis Navarro (Esp)
1986 Pedro Munoz (Esp)
1987 Robert Millar (Gbr)
1988 Andrew Hampsten (Usa)
1989 Lucio Herrera (Col)
1990 Claudio Chiappucci
1991 Gaston Inaki (Esp)
1992 Claudio Chiappucci
1993 Claudio Chiappucci
1994 Pascal Richard (Sui)
1995 Mariano Piccoli
1996 Mariano Piccoli
1997 P. Josè Jaime Gonzales (Col)
1998 Marco Pantani
1999 P. Josè Jaime Gonzales (Col)
2000 Francesco Casagrande
2001 Fredy Gonzalez Martinez (Col)
2002 Julio Perez Cuapio (Mex)
2003 Fredy Gonzalez Martinez (Col)
2004 Fabian Wegmann (Ger)
2005 Josè Rujano Guillen (Ven)
2006 Juan Manuel Garate (Esp)
2007 Leonardo Piepoli
2008 Emanuele Sella
2009 Stefano Garzelli
2010 Matthew Lloyd (Aus)
2011 Stefano Garzelli
2012 Matteo Rabottini
2013 Stefano Pirazzi
2014 Julian Arredondo (Col)
2015 Giovanni Visconti
2016 Mikel Nieve (Esp)
2017 Mikel Landa Meana (Esp)
2018 Chris Froome (Gbr)
2019 Giulio Ciccone
2020 Ruben Guerreiro (Prt)
2021 Geoffrey Bouchard (Fra)
2022 Koen Bouwman (Ned)
2023 Thibaut Pinot (Fra)



TUDOR



#BORN TODARE

What is it that drives someone to greatness? To take on the unseen and dare all? This is the spirit that gave birth to TUDOR, a spirit carried forward by every woman and man who wears this watch. Without it, there is no story, no legend and no victory. This is the spirit that drives the **TUDOR Pro Cycling Team** every single day. This is the spirit embodied by every TUDOR Watch. Some are born to follow. Others are born to dare.



BLACK BAY CHRONO



Giro d'Italia

OFFICIAL
TIMEKEEPER
2024

CLASSIFICA PUNTI

GENERAL POINTS CLASSIFICATION

| | |
|---|---|
|  1966 Gianni Motta |  1995 Tony Rominger (Sui) |
|  1967 Dino Zandegù |  1996 Fabrizio Guidi |
|  1968 Eddy Merckx (Bel) |  1997 Mario Cipollini |
|  1969 Franco Bitossi |  1998 Mariano Piccoli |
|  1970 Franco Bitossi |  1999 Laurent Jalabert (Fra) |
|  1971 Marino Basso |  2000 Dmitri Konyshev (Rus) |
|  1972 Roger De Vlaeminck (Bel) |  2001 Massimo Strazzer |
|  1973 Eddy Merckx (Bel) |  2002 Mario Cipollini |
|  1974 Roger De Vlaeminck (Bel) |  2003 Gilberto Simoni |
|  1975 Roger De Vlaeminck (Bel) |  2004 Alessandro Petacchi |
|  1976 Francesco Moser |  2005 Paolo Bettini |
|  1977 Francesco Moser |  2006 Paolo Bettini |
|  1978 Francesco Moser |  2007 Alessandro Petacchi |
|  1979 Giuseppe Saronni |  2008 Daniele Bennati |
|  1980 Giuseppe Saronni |  2009 Denis Menchov (Rus) |
|  1981 Giuseppe Saronni |  2010 Cadel Evans (Aus) |
|  1982 Francesco Moser |  2011 Michele Scarponi |
|  1983 Giuseppe Saronni |  2012 Joaquim Rodríguez (Esp) |
|  1984 Urs Freuler (Sui) |  2013 Mark Cavendish (Gbr) |
|  1985 Johan Van Der Velde (Ned) |  2014 Nacer Bouhanni (Fra) |
|  1986 Guido Bontempi |  2015 Giacomo Nizzolo |
|  1987 Johan Van Der Velde (Ned) |  2016 Giacomo Nizzolo |
|  1988 Johan Van Der Velde (Ned) |  2017 Fernando Gaviria (Col) |
|  1989 Giovanni Fidanza |  2018 Elia Viviani |
|  1990 Gianni Bugno |  2019 Pascal Ackermann (Ger) |
|  1991 Claudio Chiappucci |  2020 Arnaud Démare (Fra) |
|  1992 Mario Cipollini |  2021 Peter Sagan (Svk) |
|  1993 Adriano Baffi |  2022 Arnaud Démare (Fra) |
|  1994 Djamolidine Abdoujaparov (Uzb) |  2023 Jonathan Milan |



Apri la tua casa alla luce del sole

Scegli le finestre per tetti VELUX per trasformare gli spazi in cui vivi, lavori e fai sport. Una casa con tanta luce è una casa felice.

Scopri di più su [velux.it](https://www.velux.it)



CLASSIFICA MIGLIOR GIOVANE

BEST YOUNG RIDER CLASSIFICATION



- | | |
|--|---|
|  1976 Alfio Vandì |  1994 Eugeni Berzin (Rus) |
|  1977 Mario Beccia |  2007 Andy Schleck (Lux) |
|  1978 Roberto Visentini |  2008 Riccardo Riccò |
|  1979 Silvano Contini |  2009 Kevin Seeldraeyers (Bel) |
|  1980 Tommy Prim (Swe) |  2010 Richie Porte (Aus) |
|  1981 Giuseppe Faraca |  2011 Roman Kreuziger (Cze) |
|  1982 Marco Groppo |  2012 Rigoberto Urán (Col) |
|  1983 Franco Chioccioli |  2013 Carlos Alberto Betancur (Col) |
|  1984 Charly Mottet (Fra) |  2014 Nairo Quintana (Col) |
|  1985 Alberto Volpi |  2015 Fabio Aru |
|  1986 Marco Giovannetti |  2016 Bob Jungels (Lux) |
|  1987 Roberto Conti |  2017 Bob Jungels (Lux) |
|  1988 Stefano Tomasini |  2018 Miguel Angel Lopez Moreno (Col) |
|  1989 Vladimir Poulnikov (Urss) |  2019 Miguel Angel Lopez Moreno (Col) |
|  1990 Vladimir Poulnikov (Urss) |  2020 Tao Geoghegan Hart (Gbr) |
|  1991 Massimiliano Lelli |  2021 Egan Arley Bernal Gomez (Col) |
|  1992 Pavel Tonkov (Rus) |  2022 Juan Pedro López (Esp) |
|  1993 Pavel Tonkov (Rus) |  2023 João Pedro ALMEIDA (Prt) |

NEW

RACE FUEL >

NAMEDSPORT
SUPERFOOD



**1:0.8
RATIO**



FEEDING YOUR PASSION

Double Energy Source (Complex Carbs/Fructose)

Special **1:0.8 Ratio**

40g Carbs per serving

Easy on stomach

Quality tested by **Informed Sport**



namedsport.com

FOLLOW US
FOR MORE



Leggere attentamente le avvertenze riportate sulla confezione prima di assumere il prodotto. Si ricorda che il prodotto non sostituisce una dieta varia ed equilibrata ed uno stile di vita sano.

LA POLIZIA AL GIRO

T H E P O L I C E A T T H E G I R O

Anche quest'anno il Giro d'Italia di ciclismo per professionisti, giunto alla sua 107ª edizione, si avvarrà della scorta della Polizia Stradale, che accompagnerà i corridori per tutta la competizione sportiva, dalla partenza in data 4 maggio 2024 da Venaria Reale (TO), fino all'arrivo del 26 maggio 2024 a Roma.

La collaborazione tra la Polizia Stradale e il mondo del ciclismo è un binomio consolidato da oltre 70 anni ed il Compartimento della Polizia Stradale per la "Lombardia", dal 1949, garantisce la sicurezza dei corridori e degli utenti della strada.

Le risorse e la professionalità, che verranno messe in campo per garantire il buon esito della manifestazione, sono la migliore sintesi tra tecnologia, competenza e tradizione. Un funzionario ed un vice comandante coordineranno quaranta motociclisti, alcuni equipaggi automontati che si occuperanno della logistica, delle telecomunicazioni, ed un furgone allestito ad officina meccanica.

A ciascun operatore di polizia in moto sarà affidato un ruolo rilevante nella scorta ai corridori: la moto "gialla", ad esempio, avrà la funzione di "apripista" e precederà di 3 km il primo corridore, la "rossa" sarà posizionata a 200 m dal primo atleta e segnerà l'imminente transito della competizione, la "verde" viaggerà a ridosso della macchina di FINE CORSA dell'organizzazione, attestando così che tutto il dispositivo sia transitato, ed infine quella c.d. "Jolly" monitorerà costantemente il posizionamento degli atleti in gara richiedendo, all'occorrenza, l'impiego di altri motociclisti.

Lungo gli itinerari attraversati dal Giro saranno impiegati numerosi equipaggi di Polizia Stradale per assicurare la migliore viabilità nelle zone di transito e ridurre al minimo il disagio mentre le Questure cureranno i servizi di ordine e sicurezza pubblica. Proprio per ottimizzare quest'ultimo aspetto è stata prevista la figura di un funzionario di collegamento, Dirigente Superiore Dott. Gaetano CRAVANA, Dirigente del Compartimento Polizia Stradale per la Sicilia Occidentale, che, nell'arco dell'intera manifestazione, manterrà i rapporti con le autorità provinciali di P.S.. Infine, la Polizia Stradale, attraverso i social media, svolgerà una mirata attività di sensibilizzazione in materia di sicurezza stradale promuovendo la cultura della legalità tra gli utenti della strada rivolgendosi in primis ai giovani con iniziative che abbracciano anche il mondo della scuola e nel costante motto #Essercisempre.

Il Comandante della Scorta: Vice Questore della Polizia di Stato dott. Filippo FRANCHI, Dirigente della Sezione Polizia Stradale di Pavia.

The Polizia Stradale will be providing their invaluable escort to the Giro d'Italia, one of the major professional cycling races, also in this 107th edition. They will follow the event throughout the route, starting in Venaria Reale (TO) on May 4, 2024, all the way to the finish in Rome on May 26, 2024.

The Polizia Stradale has been working with the world of cycling for over 70 years now, and the Regional Road Traffic Police Department of Lombardy has been ensuring the utmost safety of riders and road users alike since 1949. Top-level resources and skills – combining technology, expertise and tradition – will be deployed to ensure that the event is conducted successfully. A Staff Officer and a Deputy Commander will be directing forty officers on motorcycles, some crews on cars, which will be in charge of logistics and telecommunications, as well as one breakdown service van. Each motorcycle officer will have a major and specific role as part of the escort to the race convoy: the 'yellow' one will be the lead motorcycle opening the race, 3 km ahead of the first rider, the 'red' one will be placed 200 metres ahead of the first rider, signalling that the race is about to arrive, and the 'green' one will follow the broom wagon, indicating that the entire convoy has passed. There will also be a 'wildcard' motorcycle that will constantly monitor the position of the racing riders, calling other motorcycles as needed.

Several Polstrada patrols will be deployed throughout the Giro itinerary to ensure proper traffic control along all the rolling roads and to minimise disruptions, while public order and safety will be ensured by the local Police Offices ('Questure'). A Liaison Officer – the Senior Executive of the State Police, and Head of the Regional Road Traffic Police Department of Western Sicily, Gaetano CRAVANA – will be in charge of liaising with the provincial Police authorities throughout the event, to optimise this point. Lastly, the Polizia Stradale will carry out targeted awareness-raising activities about road safety on social media, to promote a culture of legality among all road users, especially the youngest ones. There will also be events involving the world of education, under the #Essercisempre campaign (a claim that translates as 'always being there').

The Commander of the Police Escort: Assistant Deputy Chief of the State Police Filippo FRANCHI, Head of the Road Traffic Police Section of Pavia.



COLNAGO



**ARTE
CONTEMPORANEA**

C68

C68 Road - Fatta a mano in Italia
colnago.com



Durante il tuo "Giro"



→ ● Fai una tappa al City Depot

Spedisci e ricevi i tuoi pacchi
in pieno centro città!
Ci trovi a due passi da casa o
lungo il tragitto per il lavoro.

Scopri di più su: gls-group.com/it

GLS.
Parcels to People





OGNI SCELTA CONTA



NUOVO TOYOTA C-HR

COUPÉ SUV IBRIDO

Vivi la libertà del Full Hybrid o scopri l'energia del Plug-in Hybrid.
A te la scelta. Vieni a scoprirlo al Giro d'Italia.



Messaggio pubblicitario con finalità promozionale. Maggiori informazioni su toyota.it. Immagine vettura indicativa.
Valori massimi WLTP riferiti a Nuovo Toyota C-HR: consumo combinato 5,1 l/100 km, emissioni CO₂ 115 g/km, emissioni NOx 0,003 g/km (WLTP - Worldwide harmonized Light vehicles Test Procedure ai sensi del Regolamento UE 2017/1151).





NUTRI IL TUO PROGRESSO CON PROTEINE DI ALTA QUALITÀ*

Scopri HiPRO su
hipro-danone.it |  




0% ZUCCHERI
AGGIUNTI**


BASSO
IN GRASSI

*Tutti i prodotti a base di latte contengono proteine di alta qualità. Le proteine contribuiscono al mantenimento e alla crescita della massa muscolare. Danone consiglia una dieta varia ed equilibrata e uno stile di vita sano.

**Contiene naturalmente zuccheri

QUARTIERTAPPA

RACE HEADQUARTERS

| TAPPA | DATA | GIORNO | CITTÀ |
|----------------|---------------------|------------------|----------------------------------|
| OPPREL. | 1-2-3-mag-24 | | TORINO |
| 1 | 4-mag-24 | sabato | TORINO |
| 2 | 5-mag-24 | domenica | OROPA |
| 3 | 6-mag-24 | lunedì | FOSSANO |
| 4 | 7-mag-24 | martedì | ANDORA |
| 5 | 8-mag-24 | mercoledì | LUCCA |
| 6 | 9-mag-24 | giovedì | RAPOLANO TERME |
| 7 | 10-mag-24 | venerdì | PERUGIA (ITT) |
| 8 | 11-mag-24 | sabato | PRATI DI TIVO |
| 9 | 12-mag-24 | domenica | NAPOLI |
| RIPOSO | 13-mag-24 | lunedì | POMPEI |
| 10 | 14-mag-24 | martedì | CUSANO MUTRI (BOCCA DELLA SELVA) |
| 11 | 15-mag-24 | mercoledì | FRANCAVILLA AL MARE |
| 12 | 16-mag-24 | giovedì | FANO |
| 13 | 17-mag-24 | venerdì | CENTO |
| 14 | 18-mag-24 | sabato | DESENZANO DEL GARDA (ITT) |
| 15 | 19-mag-24 | domenica | LIVIGNO (MOTTOLINO) |
| RIPOSO | 20-mag-24 | lunedì | LIVIGNO |
| 16 | 21-mag-24 | martedì | SANTA CRISTINA VALGARDENA |
| 17 | 22-mag-24 | mercoledì | PASSO BROCON |
| 18 | 23-mag-24 | giovedì | PADOVA |
| 19 | 24-mag-24 | venerdì | SAPPADA |
| 20 | 25-mag-24 | sabato | BASSANO DEL GRAPPA |
| 21 | 26-mag-24 | domenica | ROMA |

| QUARTIER TAPPA | INDIRIZZO QUARTIER TAPPA | DISTANZA DAL TRAGUARDO (m) |
|---|--|----------------------------|
| Sermig - Arsenale della Pace | Via Andreis Interno 18 | - |
| Sermig - Arsenale della Pace | Via Andreis Interno 18 | 2,9 km |
| Accademia dello Sport APD Pietro Micca | Corso Giuseppe Pella 19, Biella | 12,2 km |
| Istituto Comprensivo Statale F. Sacco | Piazza Don Mario Picco 6, Fossano | 250 m |
| Palazzo Tagliaferro | Largo Milano, Andora | 550 m |
| Real Collegio di Lucca | Piazza del Collegio 13, Lucca | 1,3 km |
| Teatro del Popolo di Rapolano Terme | Piazza del Teatro 3, Rapolano Terme | 100 m |
| Pala Pellini | Viale Pompeo Pellini, Perugia | 550 m |
| Convento degli Zoccolanti | Via Giuseppe Urbani, Montorio al Vomano | 24 KM |
| DaDom - Villa Comunale | Viale Anton Dohrn, Napoli | 270 m |
| Museo Temporaneo d'Impresa Pompei | Piazza Bartolo Longo 28 | - |
| Scuola Elementare Istituto comprensivo J.F. Kennedy | Via Fuci 9, Cusano Mutri | 21 km |
| Scuola Media Masci | Via Monte Amaro 1, Francavilla al Mare | 5,4 km |
| Scuola Primaria F. Corridoni | Via Monte Grappa 11, Fano | 500 m |
| Baltur Arena | Piazzale Donatore di Sangue e Organi 10, Cento | 1,9 km |
| Palazzo Todeschini | Via Porto Vecchio 36, Desenzano del Garda | 350 m |
| Plaza Placheda | Via Saroch 1098a, Livigno | 8,3 km |
| Plaza Placheda | Via Saroch 1098a, Livigno | - |
| Cesa dal Sport | Streda Chemun, Santa Cristina Valgardena | 2,5 km |
| Centro Polifunzionale di Pieve Tesino | Via Gilberto Buffa, Pieve Tesino | 12 km |
| Circolo Unificato dell'Esercito Padova | Prato della Valle 82, Padova | 290 m |
| Stadio del Calcio e del Fondo | Borgata Fontana, Sappada | 500 m |
| Scuola Secondaria di I Grado Jacopo Vittorelli | Piazzale Trento 71, Bassano del Grappa | 230 m |
| Sala della Protomoteca | Musei Capitolini, Campidoglio | 1,6 km |

OPERAZIONI PRELIMINARI

PRELIMINARY OPERATIONS

MERCOLEDÌ 1 MAGGIO 2024

TORINO

SERMIG ARSENALE DELLA PACE
via Andreis interno 18

Accrediti Stampa e Seguito Ufficiale:
ore 14.00 - 18.00

Sala stampa:
ore 14.00 - 19.00

GIOVEDÌ 2 MAGGIO 2024

TORINO

SERMIG ARSENALE DELLA PACE
via Andreis interno 18

Accrediti Stampa e Seguito Ufficiale:
10.00 - 13.00 / 14.00 - 18.00

Accrediti Gruppi Sportivi:
ore 10.00 - 12.00

Sala stampa:
ore 10.00 - 19.00

TORINO

CASTELLO DEL VALENTINO - Via Mattioli, 39

Cerimonia di apertura
e presentazione squadre:
ore 20.30 - 22.00

VENERDÌ 3 MAGGIO 2024

TORINO

SERMIG ARSENALE DELLA PACE
via Andreis interno 18

Accrediti Stampa e Seguito Ufficiale:
10.00 - 13.00 / 14.00 - 18.00

Verifica Licenze:
ore 9.00 - 9.45

Riunione direzione Giro d'Italia
e Polizia Stradale:
ore 09.30 - 10.00

Riunione direzione Giro d'Italia
con direttori sportivi e collegio di giuria:
ore 10.00 - 11.30

Riunione direzione Giro d'Italia, Giuria,
fotografi e motociclisti (operatori radio-tv):
ore 11.30 - 12.00

Riunione "Sicurezza in Gara"
con Autisti e Motociclisti:
ore 12.00 - 13.00

Riunione addetti Stampa squadre:
ore 12.30 - 13.00

WEDNESDAY MAY 1ST 2024

TORINO

**SERMIG ARSENALE DELLA PACE
via Andreis interno 18**

General and Press Accreditations:
ore 14.00 - 18.00

Press Room:
ore 14.00 - 19.00

THURSDAY MAY 2ND 2024

TORINO

**SERMIG ARSENALE DELLA PACE
via Andreis interno 18**

General and Press Accreditations:
10.00 - 13.00 / 14.00 - 18.00

Teams' Accreditations:
ore 10.00 - 12.00

Press Room:
ore 10.00 - 19.00

TORINO

CASTELLO DEL VALENTINO - Via Mattioli, 39

Opening ceremony
and teams' presentation:
ore 20.30 - 22.00

FRIDAY MAY 3RD 2024

TORINO

**SERMIG ARSENALE DELLA PACE
via Andreis interno 18**

General and Press Accreditations:
10.00 - 13.00 / 14.00 - 18.00

Licences' check:
ore 9.00 - 9.45

Giro d'Italia management
and Polizia Stradale briefing:
ore 09.30 - 10.00

Giro d'Italia management, sport directors
and Commissaires technical meeting:
ore 10.00 - 11.30

Giro d'Italia management, Commissaires,
photographers and motorcyclists
(radio-TV operators) meeting:
ore 11.30 - 12.00

"Race Safety" briefing
with drivers and motorbikers:
ore 12.00 - 13.00

Team Press Officers' meeting:
ore 12.30 - 13.00



**QUESTA È
L'EMOZIONE
CHE CI UNISCE
DA 107 EDIZIONI.
QUESTA È
PASSIONE.
QUESTO È
AMORE
INFINITO**

This is emotion that unites
us from 107 editions.

This is passion.

This is Amore Infinito



MORE THAN TWO WHEELS

Follow legendary roads with
Oakley Giro d'Italia™ collection



MARK CAVENDISH



STAGE
01

VENARIA REALE >
TORINO

04 | MAY
2024

SATURDAY

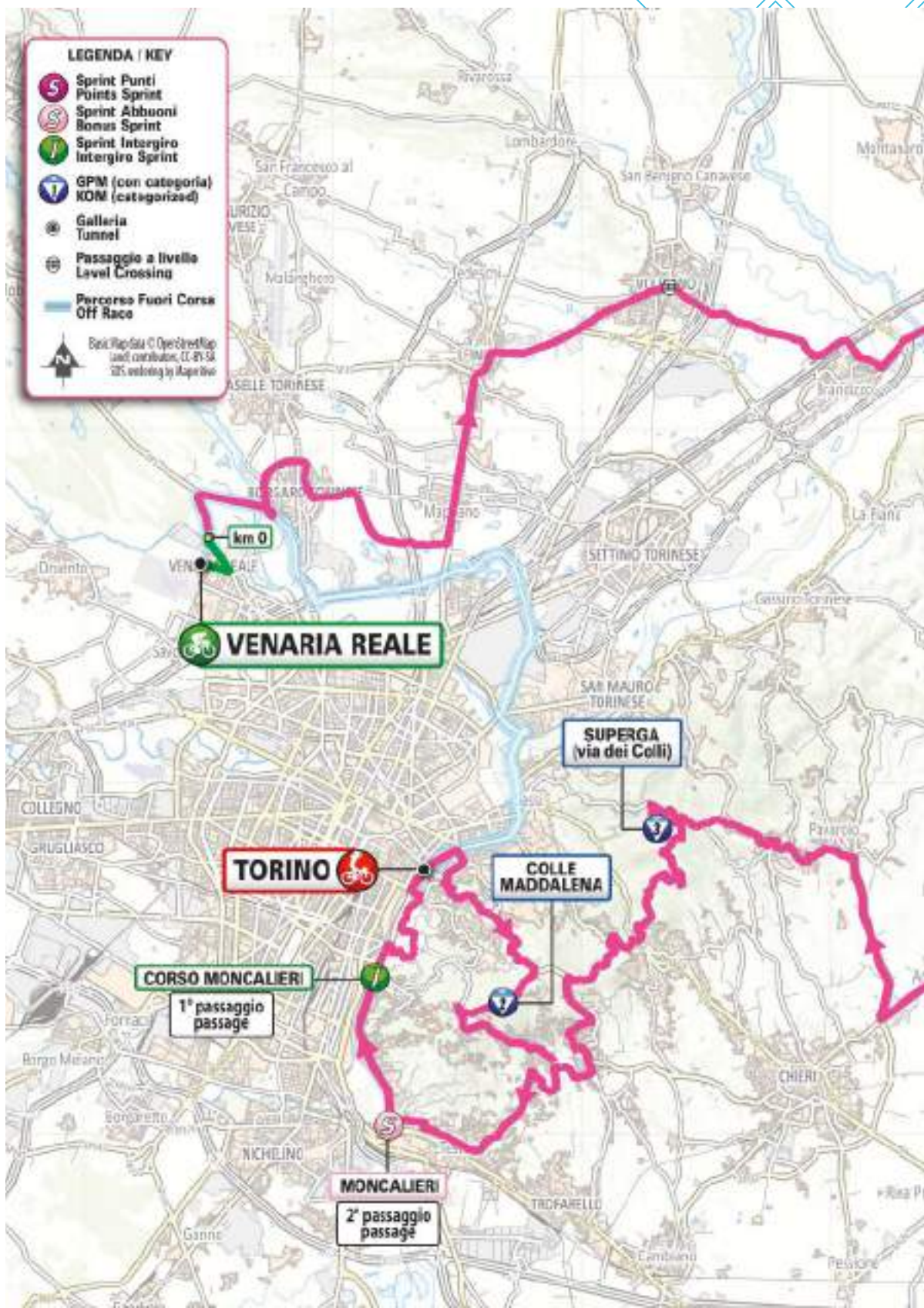
140 KM



LEGENDA / KEY

- Sprint Punti
Points Sprint
- Sprint Abbuoni
Bonus Sprint
- Sprint Intergiro
Intergiro Sprint
- GPM (con categoria)
KOM (categorized)
- Galleria
Tunnel
- Passaggio a livello
Level Crossing
- Percorso Fuori Corsa
Off Race

Basic Map data © OpenStreetMap
contributors, CC-BY-SA
25% rendering by Mapbox





VENARIA REALE ▶ TORINO

04 | MAY
2024

SATURDAY

140 KM



PARTENZA / START

VENARIA REALE

Giardini della reggia

ore 13.50




ARRIVO / FINISH

TORINO

Corso Moncalieri - Torino

ore 17.15



VENARIA REALE



Abitanti

32.076



Luoghi di interesse

Venaria Reale è sede di una delle più magnificenti Residenze Sabaude, la Reggia di Venaria; il territorio comunale ospita anche parte del Parco naturale La Mandria.

The Royal Palace (Reggia) in Venaria Reale is an outstandingly beautiful residence of the House of Savoy, located just outside the large La Mandria natural park.



In tavola

I Canestrelli di Altessano, il prodotto tipico per eccellenza della città; i salami di cinghiale, provenienti da abbattimenti selettivi, con ottime caratteristiche nutrizionali e organolettiche e a minor contenuto di grassi rispetto al maiale.

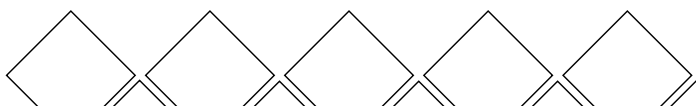
Canestrelli di Altessano (the town's trademark specialty); flavourful cold cuts made from cull boar meat, which are more nutritious than pork, and lower in fat.



Eventi

Real Carnevale Venariense, giunto alla 46ª edizione; Festa delle Rose, la più importante manifestazione della città, con numerosi espositori di fiori, piante, essenze e prodotti dell'eccellenza enogastronomica italiana; Immaginarìa, progetto di arte pubblica partecipata ma anche fiaba che si sviluppa in ottica di rigenerazione urbana e social design durante le festività natalizie.

Real Carnevale Venariense, running for the 46th time this year; Festa delle Rose, the major event in town, with stalls selling flowers, plants, perfumes and traditional food and drinks; Immaginarìa, a participatory art project combining urban renewal and social design, which turns the town into a wonderland during the Christmas season.



TORINO

**Abitanti**

860.825

**Luoghi di interesse**

Le Residenze Reali, Patrimonio Unesco dal 1997; i musei, oltre 50, tra cui i Musei Reali, il Museo nazionale del Cinema, il Museo Egizio (secondo al mondo solo dopo quello del Cairo); il patrimonio architettonico e artistico, dai reperti romani di Augusta Taurinorum nel centro storico alle installazioni moderne e contemporanee passando attraverso il romanico, il grande barocco e il liberty; gli edifici religiosi, dal Duomo rinascimentale alla juvarriana Basilica di Superga.

The Royal Residences (Unesco World Heritage since 1997); over 50 museums, including Musei Reali, Museo nazionale del Cinema (National Film Museum) and Museo Egizio (the second most important Egyptian museum after the one in Cairo); the architectural and artistic heritage, from the Roman legacy of the old town (Augusta Taurinorum), through Baroque and Art Nouveau, to modern and contemporary art; religious buildings, from the Renaissance Duomo to Juvarra's Basilica di Superga.

**In tavola**

Vitello tonnato, insalata russa, carne cruda battuta al coltello, acciughe al verde, tajarin, agnolotti del plin, gnocchi alla bava, gran bollito misto, fritto misto alla piemontese, bagna cauda, flan di verdure, capunèt, persi pien, gianduiotti.

Vitello tonnato (veal in tuna sauce), insalata russa, carne cruda battuta al coltello (hand-minced beef tartare), acciughe al verde (anchovies in parsley sauce), tajarin, agnolotti del plin, gnocchi alla bava, gran bollito misto (boiled meat), fritto misto alla piemontese, bagna cauda, vegetable flan, capunèt (cabbage rolls), persi pien (stuffed baked peaches), gianduiotti.

**Vini**

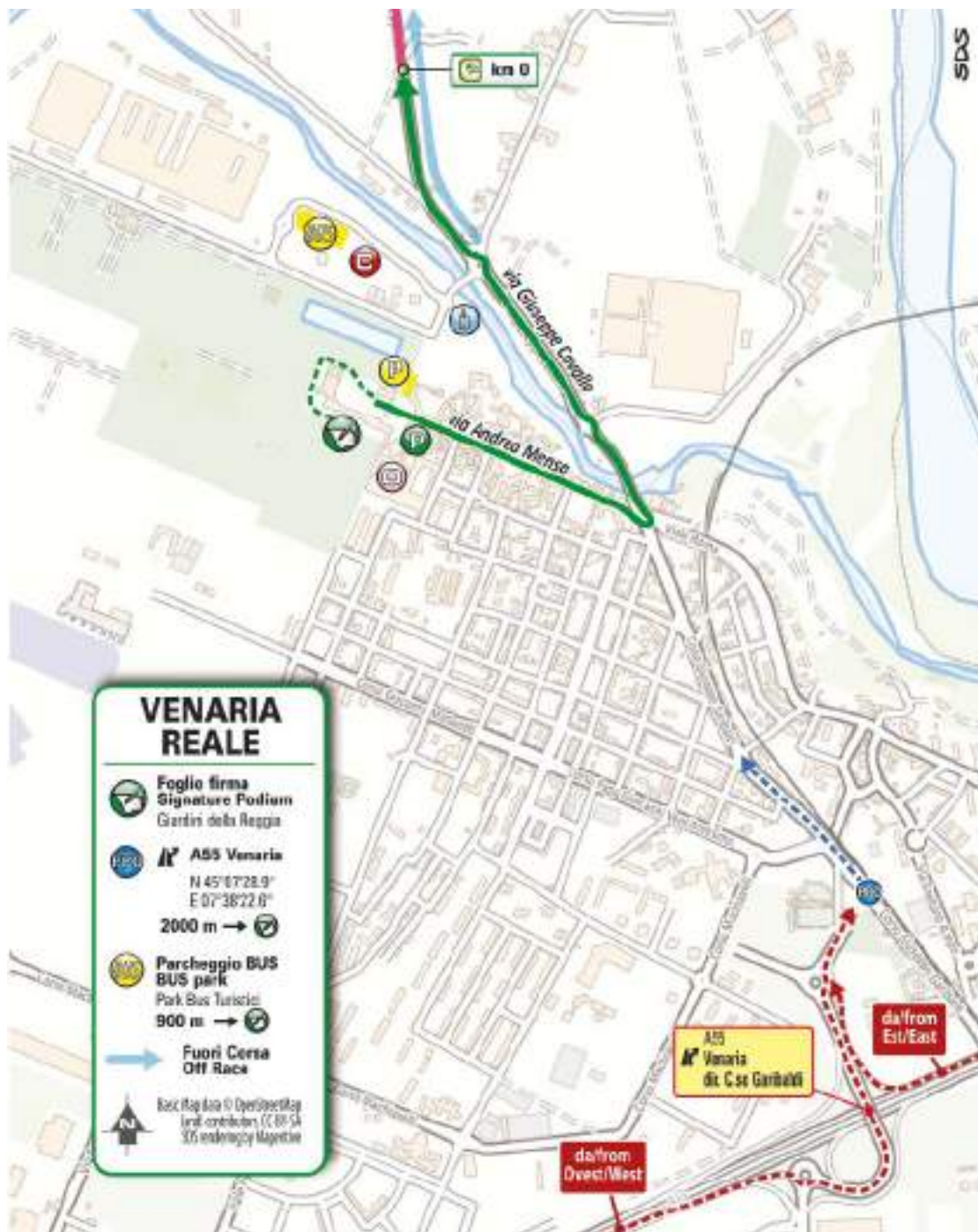
I vini provinciali di Torino DOC: Barbera, Becuet, Dolcetto, Erbaluce, Freisa, Nebbiolo.

Barbera, Becuet, Dolcetto, Erbaluce, Freisa, Nebbiolo (all under the "Torino DOC").

**Eventi**

Salone Internazionale del Libro, Torino Film Festival, Torino Jazz Festival, Todays Festival, MITO Settembre Musica, Milano-Torino di ciclismo, Nitto ATP Finals.

Salone Internazionale del Libro (international literary festival), Torino Film Festival, Torino Jazz Festival, Todays Festival, MITO Settembre Musica, Milano-Torino (cycling race), Nitto ATP Finals (tennis event).





Ritrovo di Partenza | *Start Meeting Point*: **Giardini della reggia - Venaria Reale (TO)**

Foglio firma | *Pre-stage operations and signing-in*: **ore 12.30 - 13.45**

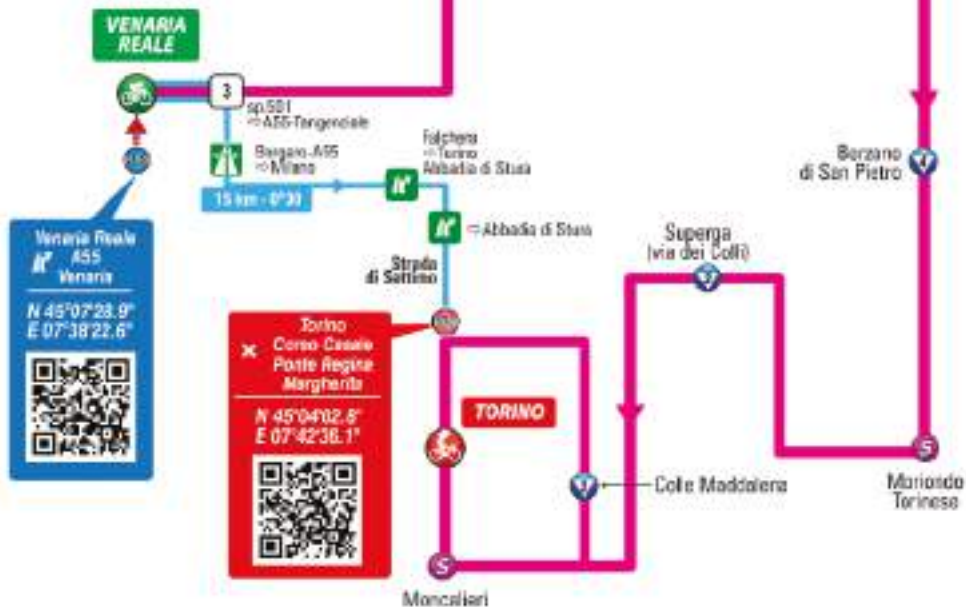
Partenza | *Start*: **ore 13.50**

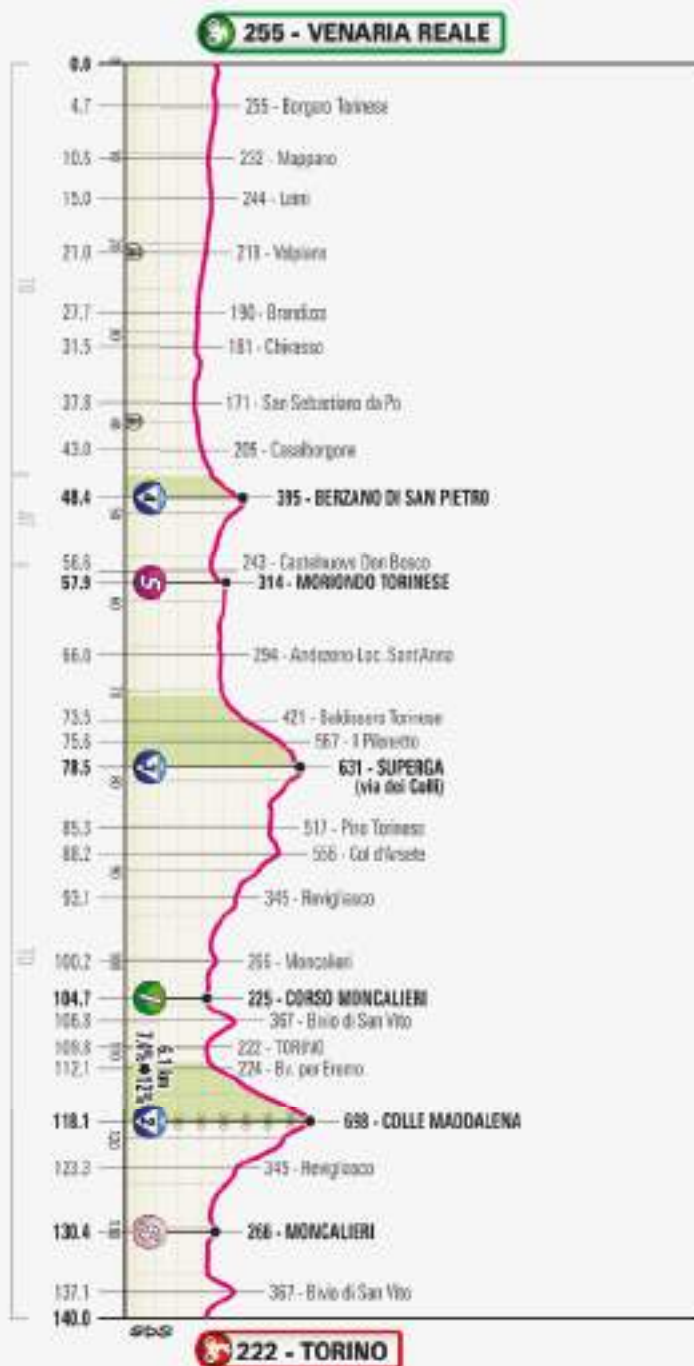


ore 13.55 (trasferimento/transfer 2.000m)



Accrediti | *Accreditations*: **Parcheggio Castelmonte - Venaria Reale (TO)**





Il percorso

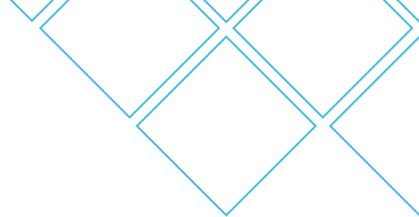
The route

Tappa molto mossa dopo una fase di avvicinamento pianeggiante di circa 45 km. Prima di entrare nel circuito finale di circa 30 km si affrontano due GPM di difficoltà crescente, la salita di Berzano di San Pietro e la salita di Superga dal versante di Baldissero Torinese che presenta pendenze meno arcigne del versante classico da Torino. Prima di passare una prima volta sul traguardo si affronta lo strappo di San Vito da superare due volte e l'ultima a 3 km dall'arrivo. Dopo il passaggio si scala il Colle Maddalena (7 km al 7%) che porta poi a Moncalieri con una discesa impegnativa e infine allo strappo finale di San Vito.

After a flat stretch of approx. 45 km, the stage has a very hilly profile. Before entering the final circuit (approx. 30 km), the route takes in two categorised climbs of increasing difficulty. Berzano di San Pietro and Superga, coming from Baldissero Torinese, where the gradients are less sharp than coming from Turin, along the 'traditional' side. Before the first pass over the line, there is a kick up to San Vito, which will be repeated at the 3 km mark. After the pass over the line comes the Colle Maddalena ascent (7 km at 7%), followed by a technical descent leading to Moncalieri and, eventually, to San Vito.



STAGE 01



ALTTUDINE
ALTITUDE

LOCALITÀ
PLACE

KM PARZIALI
PARTIAL KM

KM PERCORSI
COVERED KM

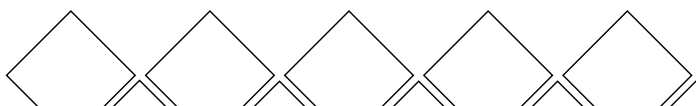
KM DA PERCORRERE
KM TO BE COVERED

MEDIA KM/ORA
AVERAGE SPEED

44 42 40
hh.mm. hh.mm. hh.mm.

CAROVANA
CARAVAN

| PROVINCIA DI TORINO | | | | | | | | | | | |
|---------------------|------------|------------------------------|---|----------------------|------------|-------------|--------------|--------------|--------------|--------------|--------------|
| | 258 | VENARIA REALE | ↑ | Start Village | 2,0 | | | 13.50 | 13.50 | 13.50 | 12:20 |
| | 255 | VENARIA REALE | ↑ | km 0 | 0,0 | 0,0 | 140,0 | 13.55 | 13.55 | 13.55 | 12:25 |
| | 255 | Borgaro Torinese | ↔ | v.Italia-sp.711 | 4,7 | 4,7 | 135,3 | 14.00 | 14.00 | 14.01 | 12.31 |
| | 232 | Mappano | ↔ | sp.267 | 5,8 | 10,5 | 129,5 | 14.07 | 14.08 | 14.08 | 12.39 |
| | 244 | Leini | ↑ | sp.267-sp.40 | 4,5 | 15,0 | 125,0 | 14.13 | 14.14 | 14.15 | 12.45 |
| | 218 | Volpiano | ↔ | P.L.-sp.39 | 6,0 | 21,0 | 119,0 | 14.21 | 14.22 | 14.23 | 12.53 |
| | 190 | Brandizzo | ↔ | sp.220 | 6,7 | 27,7 | 112,3 | 14.29 | 14.30 | 14.32 | 13.01 |
| | 181 | Chivasso | ↑ | sp.11D4-v.Po | 3,8 | 31,5 | 108,5 | 14.33 | 14.35 | 14.37 | 13.07 |
| | 171 | San Sebastiano da Po | ↑ | P.L.-sp.458 | 6,3 | 37,8 | 102,2 | 14.41 | 14.43 | 14.45 | 13.15 |
| | 205 | Casalborgone | ↑ | sp.102 | 5,2 | 43,0 | 97,0 | 14.48 | 14.50 | 14.53 | 13.22 |
| PROVINCIA DI ASTI | | | | | | | | | | | |
| | 395 | Berzano di San Pietro | ↑ | sp.16 | 5,4 | 48,4 | 91,6 | 14.56 | 14.59 | 15.02 | 13:31 |
| | 243 | Castelnuovo Don Bosco | ↔ | v.Marconi-sp.17 | 8,2 | 56,6 | 83,4 | 15.06 | 15.10 | 15.13 | 13:45 |



ALTEZZINE
ALTITUDE

LOCALITÀ
PLACE

KM PARZIALI
PARTIAL KM

KM PERCORSI
COVERED KM

KM DA PERCORRERE
KM TO BE COVERED

MEDIA KM/ORA
AVERAGE SPEED

44 42 40
hh.mm. hh.mm. hh.mm.

CAROVANA
CARAVAN

PROVINCIA DI TORINO

| | | | | | | | | | | | |
|--|------------|--------------------------------|---|--|------------|--------------|-------------|--------------|--------------|--------------|--------------|
| | 314 | Moriondo Torinese | ↑ | sp.119 | 1,3 | 57,9 | 82,1 | 15,09 | 15,13 | 15,17 | 13,47 |
| | 294 | Andezeno-Loc. Sant'Anna | ↑ | sp.122 | 8,1 | 66,0 | 74,0 | 15,19 | 15,23 | 15,27 | 13,56 |
| | 421 | Baldissero Torinese | ↔ | v.Roma | 7,5 | 73,5 | 66,5 | 15,30 | 15,34 | 15,39 | 14,05 |
| | 567 | Il Pilonetto | ↑ | v.Superga | 2,1 | 75,6 | 64,4 | 15,35 | 15,40 | 15,45 | 14,09 |
| | 655 | Superga (via dei Colli) | ↔ | Bric del Duca | 2,9 | 78,5 | 61,5 | 15,39 | 15,44 | 15,50 | 14,14 |
| | 517 | Pino Torinese | ↔ | v.Torino-v.Eremo | 6,8 | 85,3 | 54,7 | 15,47 | 15,53 | 15,59 | 14,26 • |
| | 556 | Col d'Arsete | ↑ | Str. Eremo | 2,9 | 88,2 | 51,8 | 15,51 | 15,57 | 16,03 | 15,01 |
| | 360 | Pecetto Torinese | ↔ | sp.125 | 3,7 | 91,9 | 48,1 | 15,56 | 16,02 | 16,08 | 15,07 |
| | 345 | Revigliasco | ↔ | sp.125 | 1,2 | 93,1 | 46,9 | 15,57 | 16,03 | 16,10 | 15,09 |
| | 266 | Moncalieri | ↔ | v.d.Castello-str.Torino | 7,1 | 100,2 | 39,8 | 16,05 | 16,11 | 16,18 | 15,21 |
| | 225 | Corso Moncalieri | ↑ | | 4,5 | 104,7 | 35,3 | 16,10 | 16,17 | 16,24 | 15,31 |
| | 367 | Bivio di San Vito | ↔ | Str. Com. S.Vito-Revigliasco | 2,1 | 106,8 | 33,2 | 16,15 | 16,22 | 16,29 | |
| | 222 | TORINO | ↑ | C.so Moncalieri-C.so Casale-C.so Gabetti | 3,0 | 109,8 | 30,2 | 16,19 | 16,25 | 16,33 | 15,34 |
| | 224 | Bv. per Eremo | ↔ | Str. Eremo | 2,3 | 112,1 | 27,9 | 16,22 | 16,29 | 16,36 | |
| | 621 | Bv. per Colle Maddalena | ↔ | Str. d. Colli | 4,7 | 116,8 | 23,2 | 16,35 | 16,43 | 16,52 | |
| | 698 | Colle Maddalena | ↑ | Str. d. Maddalena | 1,3 | 118,1 | 21,9 | 16,38 | 16,46 | 16,56 | |
| | 345 | Revigliasco | ↑ | sp.125 | 5,2 | 123,3 | 16,7 | 16,44 | 16,53 | 17,03 | |
| | 266 | Moncalieri | ↑ | v.d.Castello-str.Torino | 7,1 | 130,4 | 9,6 | 16,52 | 17,01 | 17,12 | |
| | 367 | Bivio di San Vito | ↔ | Str. Com. S.Vito-Revigliasco | 6,7 | 137,1 | 2,9 | 17,01 | 17,11 | 17,22 | |
| | 222 | TORINO | ↑ | C.so Moncalieri | 2,9 | 140,0 | 0,0 | 17,05 | 17,15 | 17,25 | |

NOTE/NOTES

- Traguardo Intergiro / Intergiro Sprint**
km 104.7 Corso Moncalieri
- Traguardi Volanti / Intermediate Sprints**
- km 57.9 Moriondo Torinese
- km 130.4 Moncalieri

- Gran Premio della Montagna:**
km 48.4 - Berzano di San Pietro - m 395 (4° cat.)
km 78.5 - Superga (via dei Colli) - m 655 (3° cat.)
km 118.1 - Colle Maddalena - m 698 (2° cat.)

- Passaggio a Livello/Level Crossing:**
km 21 - 37.8



IN CIMA **AL GUSTO**



WWW.MENATWORK.COM

RASPINI IL PROSCIUTTO COTTO DEL GIRO D'ITALIA

RASPINI dal 1946 propone salumi gustosi e di qualità in linea con la tradizione italiana come il GIRO D'ITALIA di cui è Partner Ufficiale. Un binomio di sapore e passione che può essere solo vincente.

www.raspinisalumi.it  


Giro d'Italia
OFFICIAL
PARTNER
2024





Ultimi Km-*Final Km*

Ultimi 5 km caratterizzati dalla breve e ripida salita di San Vito (1.4 km con pendenza media 9.8% e massima 16%) che termina a 3 km dall'arrivo. La discesa veloce porta a circa 600 m dall'arrivo. Ultimi 500 m rettilinei e perfettamente pianeggianti su asfalto larghezza 8 m.

The last 5 km comprise a short but steep ascent to San Vito (1.4 km, averaging 9.8% and peaking out at 16%), which ends at the 3 km mark, followed by a fast descent until 600 m to the finish. The last 500 m are perfectly flat and straight, on 8 m wide tarmac.







Arrivo | *Finish*: **Corso Moncalieri – Torino (TO)** – ore 17.15



Quartiertappa | *Race Headquarters*:

Direzione, segreteria, giuria, accrediti, sala stampa

Management, permanence, jury, accreditation, press room – ore 10.00 – 21.00

Accrediti | *Accreditations*: ore 10.00 – 13.00 / 14.00 – 16.00

Accrediti stampa | *Press Accreditations*: ore 10.00 – 13.00

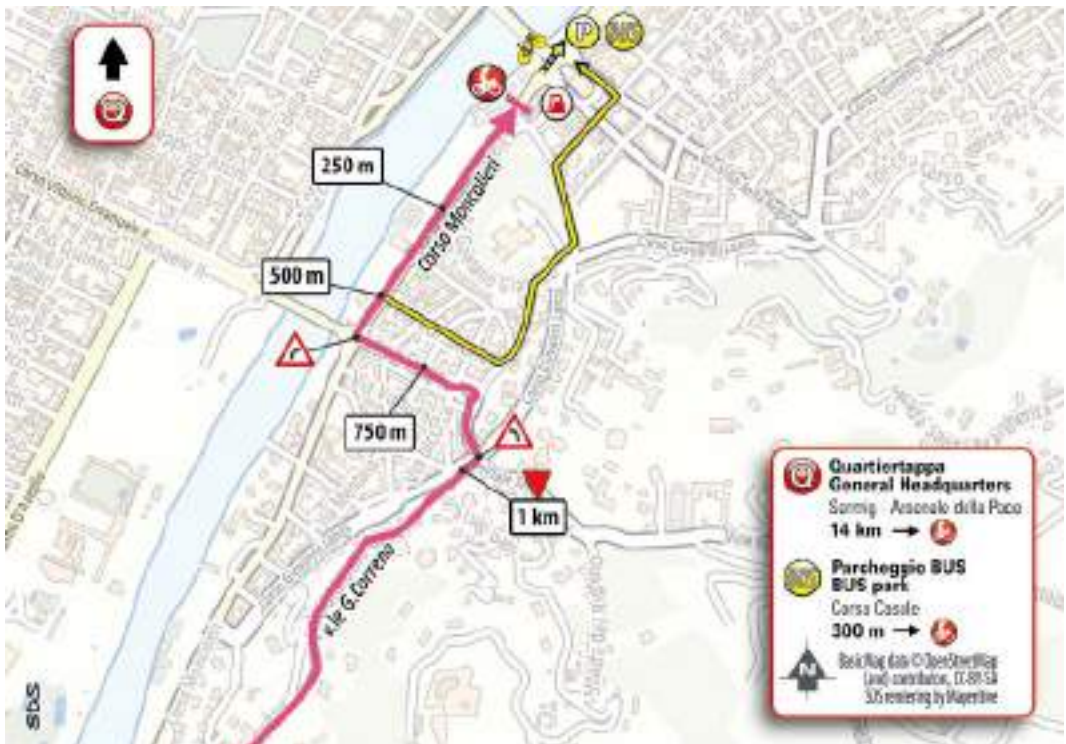
SERMIG ARSENALE DELLA PACE – Via Andreis Interno 18 – Torino (TO)



Controllo antidoping | *Anti-doping control*: Studio mobile presso il traguardo
Doping control station at the finish area



GIROLAND: **Piazza Vittorio Veneto – Torino (TO)** – ore 13.00 – 19.00





PIEMONTE
SPORT
NEL CUORE DI OGNI SPORT

FRIGOROSSO © 2024

ph. credits: Visit Piemonte - Getty Images



NEL CUORE DI OGNI SPORT



STAGE

02

SAN FRANCESCO AL CAMPO >
SANTUARIO DI OROPA (Biella)



05

MAY
2024

SUNDAY

161 KM





SAN FRANCESCO AL CAMPO ▶ SANTUARIO DI OROPA (Biella)

05 | MAY 2024

SUNDAY

161 KM

★ ★ ★ ★ ★



PARTENZA / START

SAN FRANCESCO AL CAMPO

Velodromo Pietro Francone - San Francesco al campo (TO)

ore 12.55



ARRIVO / FINISH

SANTUARIO DI OROPA

Via Santuario di Oropa - Santuario di Oropa (BI)

ore 17.15



SAN FRANCESCO AL CAMPO



Abitanti

4963



Luoghi di interesse

La Riserva Naturale Orientata della Vauda, area protetta di 2600 ettari con vegetazione di brughiera e circa 200 specie di uccelli; il Velodromo Francone, costruito nel 1996 grazie alla donazione del mecenate locale Pietro Francone, teatro ogni anno di competizioni nazionali e internazionali e punto di riferimento del ciclismo del Nord-Ovest in quanto sede del centro federale di avviamento alla pista. In questo velodromo sono nati e cresciuti, per citare soltanto i più famosi, Filippo Ganna, Elisa Balsamo e Fabio Felline.

The Vauda Nature Reserve is a 2,600-hectare moorland area, home to some 200 bird species. The Francone velodrome, built in 1996 through a donation from the local patron Pietro Francone, is a major venue of national and international events, and a leading centre for northwestern Italy as the federation's coaching and training centre for track cycling. Some of the most talented Italian riders, such as Filippo Ganna, Elisa Balsamo and Fabio Felline, made their first steps in the sport here.



Intavola

Panettone 'L Canaveis (prodotto da uno storico laboratorio artigianale), salame di turgia, tofeja, torcetti di Lanzo, paste di meliga.

Panettone 'L Canaveis (handmade in a local artisan bakery), salame di turgia (sausage), tofeja (meat and bean stew), torcetti di Lanzo and paste di meliga (corn flour cookies).



Vini

Erbaluce di Caluso, Passito di Caluso, Rosso Canavese.

Erbaluce di Caluso, Passito di Caluso, Rosso Canavese.



Eventi

Manifestazioni di ciclismo al Velodromo Francone (dalla Sei Giorni di Torino alla Turin International Cyclocross); il festival di musica bandistica "Orchestre sotto le stelle"; la "Festa del Cavallo".

Cycling events at the Francone velodrome (such as Sei Giorni di Torino, Turin International Cyclocross); "Orchestre sotto le stelle" (band music festival); "Festa del Cavallo" (horse fair).

SANTUARIO DI OROPA (Biella)



Abitanti

43.416



Luoghi di interesse

A 13 chilometri dal centro di Biella, a 1180 metri s.l.m., si trova il Santuario della Madonna Nera di Oropa, il più importante santuario mariano delle Alpi, Patrimonio dell'umanità Unesco. Cuore del Santuario è la Basilica antica, dove è custodita la Madonna Nera. A ponente del complesso è situato il Sacro Monte, con 12 cappelle realizzate tra XVII e XVIII secolo dedicate alla vita della Vergine e popolate di statue in terracotta policroma a grandezza naturale.

Rising 1,180 metres above sea level, 13 km from the centre of Biella, the Santuario della Madonna Nera di Oropa is the major shrine to the Blessed Virgin in the Alps, and a UNESCO World Heritage site. The ancient Basilica, the heart of the sanctuary, holds a plaque of the Black Madonna. Twelve chapels (17th-18th century) dotted around the Sacro Monte, west of the complex, contain scenes from the life of Mary, with full-size painted terracotta statues.



Intavola

Formaggio toma, ingrediente principale per la realizzazione di due importanti piatti tipici, la "pulenta cunscia" e il "ris an cagnùn"; la paletta biellese, un prosciutto di spalla insaporito con sale e pepe, presidio Slow Food; tra i dolci, i canestrelli, cialde di wafer con cioccolato e nocciole.

Toma cheese (the main ingredient of two traditional specialties: "pulenta cunscia" and "ris an cagnùn"); paletta biellese (pork shoulder ham seasoned with salt and pepper, a Slow Food presidium); sweet specialties include canestrelli (thin crisp wafers with a chocolate and hazelnut filling).



Vini

Erbaluce di Caluso, Bramaterra, Lessona, Canavese e Coste della Sesia.

Erbaluce di Caluso, Bramaterra, Lessona, Canavese and Coste della Sesia.



Eventi

Festival Letterario Città di Biella; #Fuoriluogo; Bolle di Malto; Biella Jazz Club - Stagione; 96ª Adunata degli Alpini, nel 2025 per la prima volta a Biella.

Festival Letterario Città di Biella (literary festival); #Fuoriluogo; Bolle di Malto (beer festival); Biella Jazz Club - Stagione; 96a Adunata degli Alpini (the gathering of the mountain troops), which will take place in Biella for the first time in 2025.





Ritrovo di Partenza | *Start Meeting Point*: **Velodromo Pietro Francone San Francesco al campo (TO)**

Foglio firma | *Pre-stage operations and signing-in*: **ore 11.35 - 12.50**

Partenza | *Start*: **ore 12.55**



ore 13.05 (trasferimento/transfer 5.700m)



Accrediti | *Accreditations*: **Via Militare**

LEGENDA / KEY

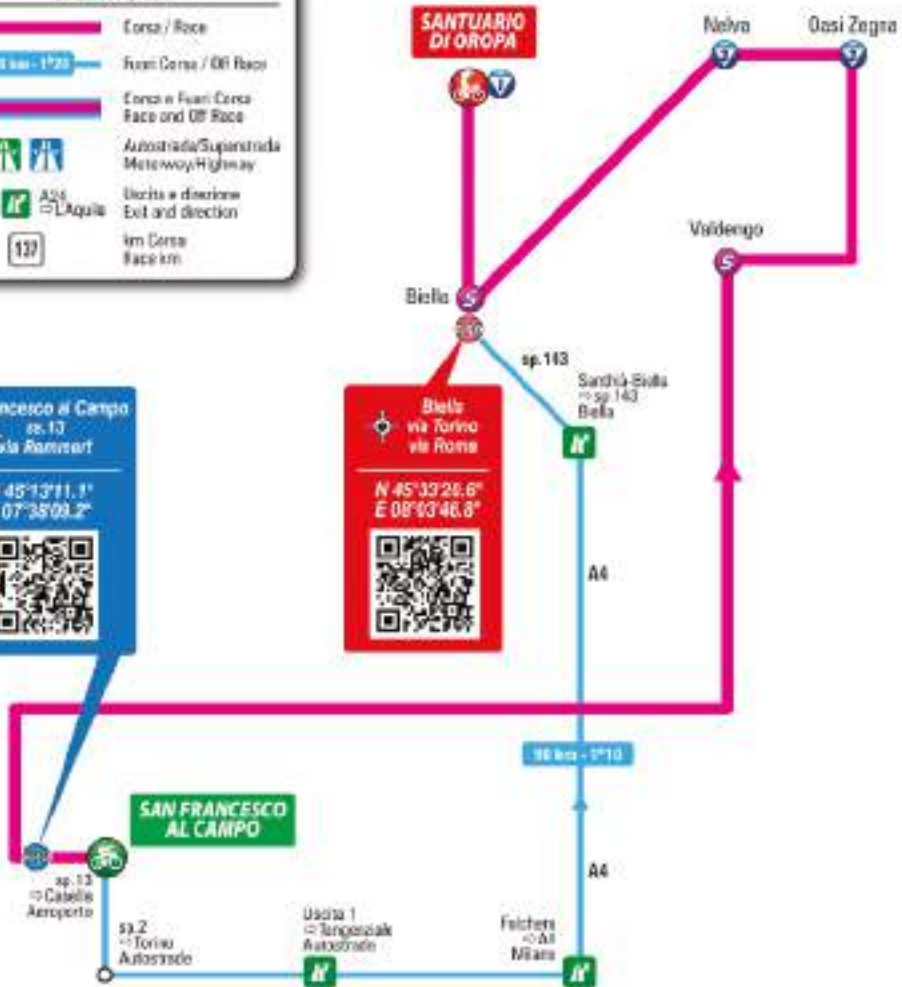
- Corsa / Race
- Fuori Corsa / Off Road
- Corsa e Fuori Corsa Race and Off Road
- Autostrada/Superstrada Motorway/Highway
- Uscite e direzione Exit and direction
- Km Corsa Race km

S. Francesco al Campo
ss. 13
via Romwart

N 45°13'11.1"
E 07°35'03.2"

Bialla
via Torino
via Roma

N 45°33'26.6"
E 08°03'46.8"





Il percorso

The route

Tappa pianeggiante attraverso il Canavese e il Vercellese fino a Valdengo dove poi si impenna e concatena un susseguirsi di salite e discese senza un attimo di respiro. Si scalano dapprima Crocemosso e Oasi Zegna fino ad arrivare alla salita pedalabile di Nelva. Discesa veloce su Biella dove inizia la salita finale di Oropa sul percorso "classico" già affrontato in diverse occasioni dal Giro d'Italia. Nella prima parte si percorrono strade piane, rettilinee e di larghezza normale costellate dei comuni ostacoli cittadini nelle zone urbane.

After starting out flat through the Canavese and the district of Vercelli, in Valdengo the route becomes an endless succession of climbs and descents, linked without pause for breath. After cresting Crocemosso and Oasi Zegna, the route takes a more manageable ascent to Nelva, followed by a high speed descent into Biella. Here begins the closing climb to Oropa, along the 'traditional' route which has featured repeatedly in the Giro d'Italia. In the first part, the roads are straight, level and moderately wide, with common traffic obstacles to be found in urban areas.





ALTEZZINE

ALTITUDE

LOCALITÀ

PLACE

KM PARZIALI

PARTIAL KM

KM PERCORSI

COVERED KM

KM DA PERCORRERE

KM TO BE COVERED

MEDIA KM/ORA
AVERAGE SPEED

41

39

37

hh.mm.






hh.mm.

hh.mm.

CAROVANA

CARAVAN

| PROVINCIA DI TORINO | | | | | | | | | | | |
|-----------------------|-----|------------------------|---|-----------------------------|------|-------|-------|-------|-------|-------|---------|
| | 326 | SAN FRANCESCO AL CAMPO | ↑ | Start Village | 5,7 | | | 12,55 | 12,55 | 12,55 | 11:25 |
| | 331 | SAN FRANCESCO AL CAMPO | ↑ | km 0 | 0,0 | 0,0 | 161,0 | 13,05 | 13,05 | 13,05 | 11:35 |
| | 345 | Ciriè | ↔ | sp.21 | 1,6 | 1,6 | 159,4 | 13,07 | 13,07 | 13,07 | 11:36 |
| | 336 | Loc. Centro | ↑ | sp.13 | 5,1 | 6,7 | 154,3 | 13,13 | 13,13 | 13,14 | 11:41 |
| | 270 | Front | ↔ | sp.36 | 5,1 | 11,8 | 149,2 | 13,19 | 13,20 | 13,20 | 11:47 |
| | 320 | Favria | ↑ | sp.13 | 6,5 | 18,3 | 142,7 | 13,28 | 13,29 | 13,30 | 11:54 |
| | 304 | Rivarolo Canavese | ↑ | C.so Italia-sp.222 | 2,7 | 21,0 | 140,0 | 13,31 | 13,32 | 13,34 | 11:57 |
| | 294 | Ozegna | ↔ | v.F.lli Berra-sp.51dir-sp53 | 2,6 | 23,6 | 137,4 | 13,34 | 13,36 | 13,37 | 12:00 |
| | 272 | San Giorgio Canavese | ↑ | sp.53 | 5,1 | 28,7 | 132,3 | 13,40 | 13,42 | 13,44 | 12:05 |
| | 280 | Caluso | ↑ | v.Vitt.Veneto-sp.595 | 8,2 | 36,9 | 124,1 | 13,52 | 13,54 | 13,56 | 12:13 |
| | 214 | Ponte di Mazzè | ↑ | F.Dora Baltea-ss.595 | 5,9 | 42,8 | 118,2 | 13,59 | 14,01 | 14,04 | 12:21 |
| PROVINCIA DI VERCELLI | | | | | | | | | | | |
| | 237 | Cigliano | ↑ | c.so Vercelli-sr.II | 6,5 | 49,3 | 111,7 | 14,08 | 14,11 | 14,14 | 12:29 |
| | 182 | Tronzano Vercellese | ↔ | sp.3 | 11,5 | 60,8 | 100,2 | 14,22 | 14,25 | 14,29 | 12:38 |
| | 184 | Santhià | ↑ | sp.3 | 4,5 | 65,3 | 95,7 | 14,28 | 14,32 | 14,36 | 12:42 |
| | 184 | P.L. | ↑ | sp.3 | 0,9 | 66,2 | 94,8 | 14,29 | 14,33 | 14,37 | 12:43 |
| | 184 | Fornace Crocicchio | ↔ | sp.230 | 8,8 | 75,0 | 86,0 | 14,40 | 14,44 | 14,49 | 12:51 |
| PROVINCIA DI BIELLA | | | | | | | | | | | |
| | 195 | Loc. Donna | ↑ | sp.232 | 2,8 | 77,8 | 83,2 | 14,44 | 14,49 | 14,53 | 12:53 |
| | 197 | Mottalciata | ↑ | sp.232 | 4,2 | 82,0 | 79,0 | 14,50 | 14,55 | 15,00 | 12:57 |
| | 252 | Cossato | ↑ | sp.300 | 8,4 | 90,4 | 70,6 | 15,02 | 15,07 | 15,13 | 13:04 |
| | 279 | Valdengo | ↑ | v.Verdi-v.Roma-sp.208 | 3,5 | 93,9 | 67,1 | 15,06 | 15,12 | 15,18 | 13:10 • |
| | 371 | Piatto | ↑ | | 2,3 | 96,2 | 64,8 | 15,10 | 15,16 | 15,22 | 13:34 |
| | 464 | Valle San Nicolao | ↔ | sp.215 | 3,0 | 99,2 | 61,8 | 15,14 | 15,20 | 15,27 | 13:39 |
| | 377 | Campore | ↔ | sp.232 | 3,1 | 102,3 | 58,7 | 15,18 | 15,24 | 15,31 | 13:44 |

| ALTEZZINE ALTITUDE | LOCALITÀ PLACE | | KM PARZIALI PARTIAL KM | KM CORSI COVERED KM | KM DA PERCORRERE KM TO BE COVERED | MEDIA KM/ORA AVERAGE SPEED | | | CAROVANA CARAVAN | |
|---|---------------------------|---|---|------------------------|--------------------------------------|-------------------------------|--------------|--------------|---------------------|----------------|
| | | | | | | 41 hh.mm. | 39 hh.mm. | 37 hh.mm. | | |
| 452 | Valle Mosso | ↶ | sp.232-sp.200A | 1,7 | 104,0 | 57,0 | 15.22 | 15.29 | 15.36 | 13.47 |
|  594 | Crocemosso | ↑ | Reg.Fornace-sp.200I- I-sp.200A | 2,6 | 106,6 | 54,4 | 15.28 | 15.35 | 15.43 | 13.52 • |
| 415 | Pray-Loc. Gruppo | ↑ | v.Noveis | 7,6 | 114,2 | 46,8 | 15.37 | 15.45 | 15.53 | 14.25 |
| 471 | Bv. per Portula | ↑ | sp.113 | 2,9 | 117,1 | 43,9 | 15.41 | 15.49 | 15.57 | 14.30 |
|  756 | Oasi Zegna | ↶ | sp.232 | 5,6 | 122,7 | 38,3 | 15.54 | 16.03 | 16.13 | 14.39 |
| 608 | Viebolche | ↶ | sp.200-I | 3,4 | 126,1 | 34,9 | 15.58 | 16.07 | 16.17 | 14.45 |
| 625 | Mosso Santa Maria | ↶ | v.Roma-sp.200-I | 2,4 | 128,5 | 32,5 | 16.02 | 16.11 | 16.21 | 14.49 |
| 494 | Picco | ↑ | sp. 200-I | 3,5 | 132,0 | 29,0 | 16.06 | 16.15 | 16.25 | 14.55 |
| 574 | Pianezze | ↶ | sp.106 | 2,2 | 134,2 | 26,8 | 16.09 | 16.19 | 16.29 | 14.59 |
|  775 | Nelva | ↑ | sp.105 | 3,2 | 137,4 | 23,6 | 16.17 | 16.27 | 16.38 | 15.04 |
| 533 | Andorno Micca | ↑ | v.Cantono-sp.100 | 5,5 | 142,9 | 18,1 | 16.23 | 16.34 | 16.45 | 15.14 |
| 485 | Tollegno | ↑ | v.Mart. Libertà | 2,2 | 145,1 | 15,9 | 16.26 | 16.36 | 16.48 | 15.18 |
|  409 | Biella | ↶ | v.Lamarmora-v.Micca | 5,0 | 150,1 | 10,9 | 16.32 | 16.42 | 16.54 | 15.26 • |
| 765 | Favaro | ↑ | v.Sant.Oropa-sp.144 | 5,8 | 155,9 | 5,1 | 16.45 | 16.57 | 17.10 | 15.56 |
|  1142 | SANTUARIO DI OROPA | ↑ | | 5,1 | 161,0 | 0,0 | 16.59 | 17.13 | 17.27 | 16.05 |

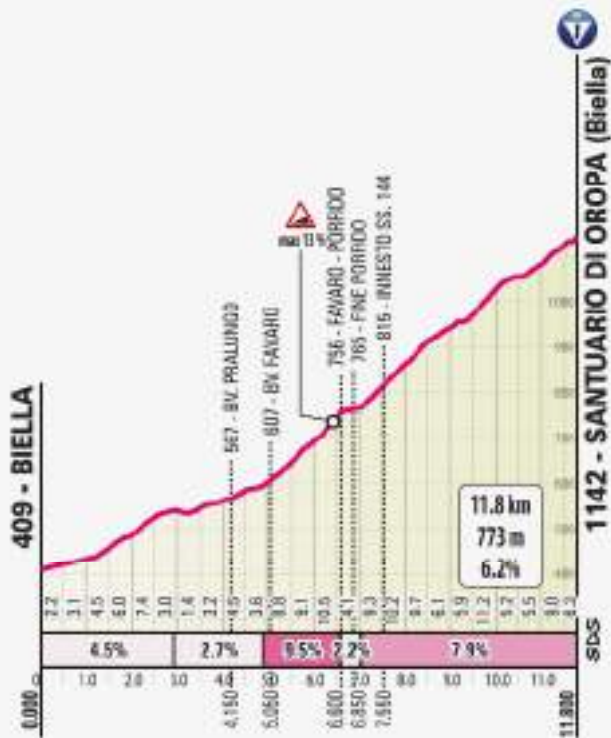
NOTE/NOTES

-  **Traguardo Intergiro / Intergiro Sprint**
km 106.6 Crocemosso
-  **Traguardi Volanti / Intermediate Sprints**
km 93.9 Valdengo
km 150.1 Biella

-  **Gran Premio della Montagna:**
km 122.7 - Oasi Zegna - m 756 (3ª cat.)
km 137.4 - Nelva - m 775 (3ª cat.)
km 161 - SANTUARIO DI OROPA - m 1142 (1ª cat.-arr)
-  **Passaggio a Livello/Level Crossing:**
km 66.2







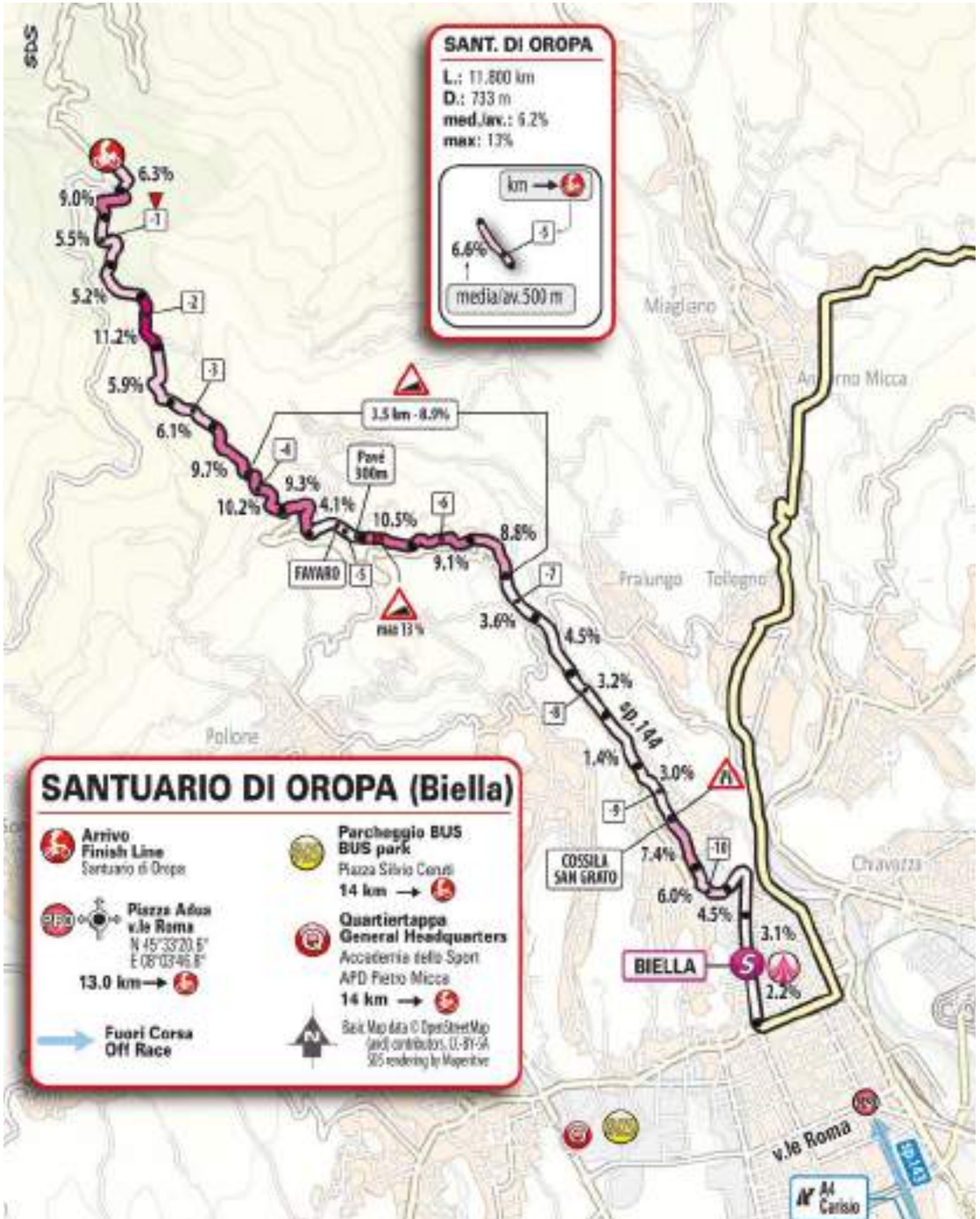




Ultimi Km-*Final Km*

Ultimi 11 km in salita da Biella fino al Santuario di Oropa. Prima parte, fino all'abitato di Favaro, con pendenze dolci. Nell'abitato di Favaro, con pavimentazione in porfido, si raggiungono le pendenze massime (attorno al 13%). La salita prosegue con numerose curve e con pendenze attorno al 9% fino all'arrivo su un rettilineo in porfido di 130 m largo 6.5 m.

The last 11 km climb all the way from Biella to the Santuario di Oropa. The gradient is low in the first part, up to Favaro. The climb hits the steepest gradient (around 13%) across the centre of Favaro (on porphyry), and then continues with several bends and a gradient around 9%, up to the 130 m long home stretch, on 6.5 m wide, porphyry paved road.



VERSO IL TRAGUARDO DEL BENESSERE

SEGUI IL GIRO
CON LAURETANA




Giro d'Italia
ACQUA
UFFICIALE
2024

Sodio
0,88
mg/l

Durezza
0,60
°f

Residuo fisso
14 mg/l



L'ACQUA PIÙ LEGGERA D'EUROPA È SPONSOR UFFICIALE
DEL GIRO D'ITALIA, LA CORSA PIÙ BELLA DEL MONDO

Ci sono numeri che fanno la differenza nello sport come
nella vita di tutti i giorni. **Con soli 14 mg/l di residuo
fisso, Lauretana è la numero uno in leggerezza tra le
acque minerali d'Europa.** Pura, eccellente, ideale per
sportivi e famiglie per cui il benessere conta, tutti i giorni.

LAURETANA®

L'acqua più leggera d'Europa

consigliata a chi si vuole bene

Segui la leggerezza    www.lauretana.com



Arrivo | *Finish*: **Via Santuario di Oropa – Santuario di Oropa (BI)** – ore 17.15



Quartiertappa | *Race Headquarters*:

Direzione, segreteria, giuria, accrediti, sala stampa

Management, permanence, jury, accreditation, press room – ore 10.00 – 21.00

Accrediti | *Accreditations*: ore 10.00 – 13.00 / 14.00 – 16.00

Accrediti stampa | *Press Accreditations*: ore 10.00 – 13.00

ACCADEMIA DELLO SPORT APD PIETRO MICCA – Corso Giuseppe Pella 19, Biella (BI)



Controllo antidoping | *Anti-doping control*: Studio mobile presso il traguardo
Doping control station at the finish area



GIROLAND: **Piazza Martiri della Libertà – Oropa Biella (BI)** – ore 13:30 – 19:00



DAL 1 MARZO AL 26 MAGGIO

VINCERE TI FA
STARE BENE!




Giro d'Italia
FORNITORE
UFFICIALE
2024



**Partecipa al concorso
In Giro con Polti**

Scansiona il QR code o visita il sito concorso.polti.it, registrati e gioca per vincere subito tanti premi ogni giorno. In più, se acquisti uno dei prodotti che aderisce al concorso, puoi partecipare all'estrazione finale del super premio, **un esclusivo weekend per due persone immerso nella bellezza incontaminata della campagna toscana.**



POLTI[®]
NATURAL HOME FEELING

STAGE
03

NOVARA >
FOSSANO



06 | MAY
2024

MONDAY

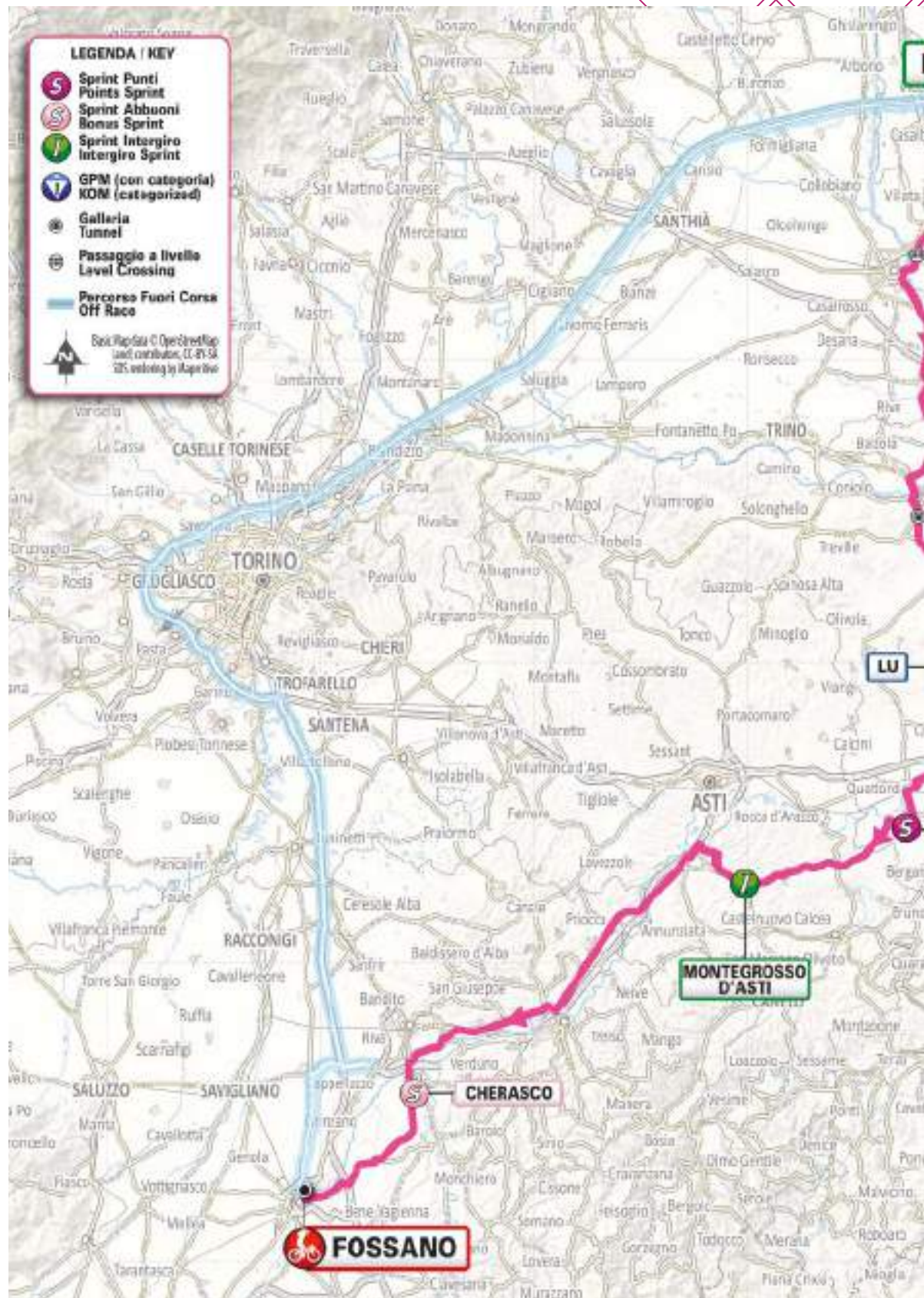
166 KM



LEGENDA / KEY

-  **Sprint Punti**
Points Sprint
-  **Sprint Abbuoni**
Bonus Sprint
-  **Sprint Intergiro**
Intergiro Sprint
-  **GPM (con categoria)**
KOM (categorized)
-  **Galleria**
Tunnel
-  **Passaggio a livello**
Level Crossing
-  **Percorso Fuori Corsa**
Off Race

Base Map data © OpenStreetMap
contributors, CC-BY-SA,
25% overlay by Mapbox



 **FOSSANO**

MONTEGROSSO D'ASTI

CHERASCO

LU



03 STAGE

NOVARA > FOSSANO

06 | MAY 2024

MONDAY

166 KM

★ ★ ★ ★ ★



PARTENZA / START

NOVARA

Piazza Martiri della Libertà - Novara(NO)

ore 13.10

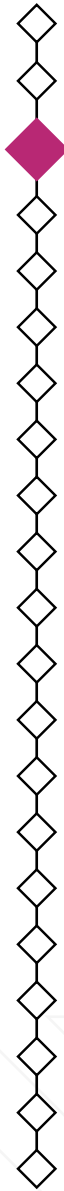


ARRIVO / FINISH

FOSSANO

Viale Regina Elena - Fossano (CN)

ore 17.15





NOVARA



Abitanti

103.000



Luoghi di interesse

Di antica fondazione, Novara è un elegante salotto ottocentesco, il cui centro storico ruota attorno all'alta cupola antonelliana di San Gaudenzio, simbolo della città. Degni di visita anche la Basilica, il Duomo e il Battistero, il Broletto con la Galleria d'Arte Moderna Giannoni, il Castello Visconteo-Sforzesco e i teatri Coccia e Faraggiana.

Founded in ancient times, Novara is an elegant 18-century city with a beautiful historical centre. Main sights include the tall dome of San Gaudenzio (the symbol of the city), the Basilica, the Duomo and the Baptistery, the Broletto (housing the "Giannoni" Modern Art Gallery), the Visconti-Sforza Castle and the Coccia and Faraggiana theatres.



In tavola

La paniscia è il piatto novarese per eccellenza, a base di riso, fagioli, verze e salumi tipici; in tavola non possono mancare il gorgonzola dolce e piccante e i biscotti di Novara, dolce tradizionale della città.

Made with rice, beans, savoy cabbage and cold cuts, paniscia is the hallmark of local cuisine. Traditional specialties also include gorgonzola cheese, both "dolce" and "piccante", and biscotti di Novara, a staple dessert of the city.



Vini

Ghemme DOCG, Boca DOC, Fara DOC, Sizzano DOCe Colline Novaresi DOC.

Ghemme DOCG, Boca DOC, Fara DOC, Sizzano DOC and Colline Novaresi DOC.

FOSSANO



Abitanti

24.180



Luoghi di interesse

Il Castello dei Principi d'Acaja, edificato nel Trecento da Filippo I di Savoia con scopi difensivi e poi trasformato in residenza signorile; il centro storico e le sue suggestive atmosfere medievali; alcuni grandi esempi di barocco piemontese, tra cui il Duomo di San Giovenale, il complesso Ospedale e Chiesa della S.S. Trinità, la chiesa di San Filippo Neri e la chiesa vecchia del Salice; il Museo geologico Sacco; il Santuario di Cussanio, immerso nella campagna fossanese.

The castle of the Acaja Princes, originally built by Philip I of Piedmont for defensive purposes in the 1300s, and later used as a noble residence; the mediaeval old quarter; fine Baroque architectures, such as the Duomo di San Giovenale, the S.S. Trinità Hospital and Church, the churches of San Filippo Neri and Santa Maria del Salice; the Sacco Museum of Geology; the Sanctuary of Cussanio, in the countryside around the town.



Intavola

Battuta al coltello di carne Fassona piemontese, di cui Fossano è capitale; panettone e cioccolatini fossanesi; chiacchiere di meliga; pasticcini "brut e bun".

Hand-minced Fassona beef (of which Fossano is the breeding capital); panettone and chocolate confections; chiacchiere di meliga (corn flour cookies); "brut e bun" (hazelnut meringue cookies).



Vini

Dolcetto, Nebbiolo, Barbera, Arneis e Favorita, tutti a marchio DOCG.

Dolcetto, Nebbiolo, Barbera, Arneis and Favorita, all DOCG certified.



Eventi

Rievocazione storica del "Palio dei Borghi - Giostra dell'Oca", a giugno; Fiera del Vitello Grasso e Mostra nazionale bovina piemontese; Vocalmente, festival internazionale di musica a cappella.

"Palio dei Borghi - Giostra dell'Oca" (historical re-enactment), in June; Fiera del Vitello Grasso e Mostra nazionale bovina piemontese (cattle fair); Vocalmente (international 'a cappella' festival).





Ritrovo di Partenza | *Start Meeting Point*: **Piazza Martiri della Libertà - Novara(NO)**

Foglio firma | *Pre-stage operations and signing-in*: **ore 11.50 - 13.05**

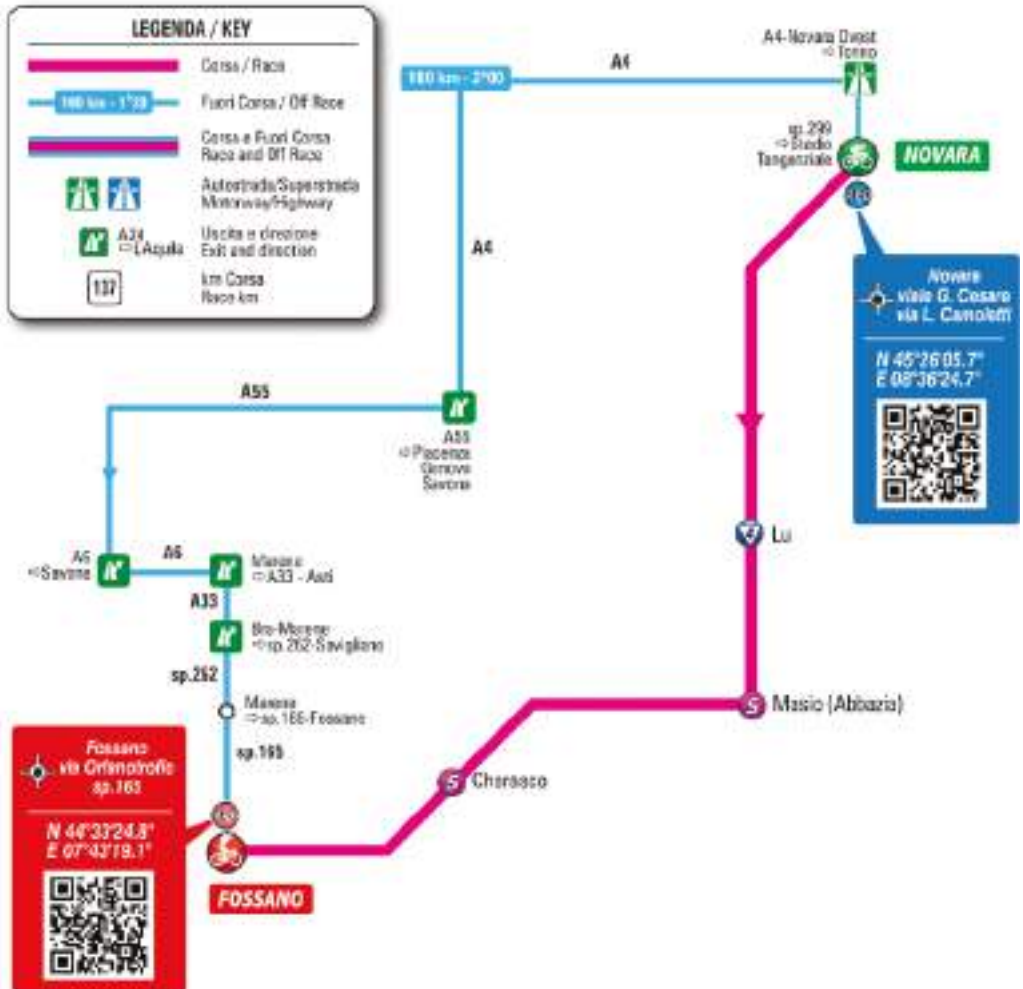
Partenza | *Start*: **ore 13.10**



ore 13.25 (trasferimento/transfer 6.300m)



Accrediti | *Accreditations*: **Parcheggio via Moroni**





Il percorso

The route

Tappa piatta con alcuni piccoli saliscendi nella parte centrale. Si percorrono principalmente strade piane, rettilinee e di larghezza normale costellate dei comuni ostacoli cittadini nelle zone urbane. La breve salita di Lu costituisce una delle poche e brevi asperità di giornata. Finale caratterizzato dallo strappetto di Cherasco fino all'ultima breve ascesa che porta a Fossano.

The stage is flat, with a few minor undulations in the central section. The roads are usually straight, level and moderately wide, with common traffic obstacles to be found in urban areas. A short ascent to Lu is one of the few impediments along the route. In the stage finale, the road kicks up to Cherasco, and then takes a short, final climb leading to Fossano.




ALTTUDINE
 ALTITUDE

LOCALITÀ
 PLACE

KM PARZIALI
 PARTIAL KM

KM PERCORSI
 COVERED KM

KM DA PERCORRERE
 KM TO BE COVERED

MEDIA KM/ORA
 AVERAGE SPEED

46 **44** **42**
 hh.mm. hh.mm. hh.mm.

CAROVANA
 CARAVAN

| PROVINCIA DI NOVARA | | | | | | | | | | | |
|--------------------------|-----|----------------------------|---|-----------------------------------|------|-------|-------|-------|-------|-------|---------|
| | 152 | NOVARA | ↑ | Start Village | 6,3 | | | 13.10 | 13.10 | 13.10 | 11:40 |
| | 142 | NOVARA | ↑ | km 0 | 0,0 | 0,0 | 166,0 | 13.25 | 13.25 | 13.25 | 11:55 |
| PROVINCIA DI VERCELLI | | | | | | | | | | | |
| | 126 | Borgo Vercelli | ↑ | v.Tasso | 9,5 | 9,5 | 156,5 | 13.36 | 13.37 | 13.37 | 12.05 |
| | 123 | P.L. | ↑ | sp.11bis | 2,7 | 12,2 | 153,8 | 13.40 | 13.40 | 13.41 | 12.07 |
| | 127 | Vercelli | ↑ | C.so Papa Giovanni Paolo II-sp.31 | 3,1 | 15,3 | 150,7 | 13.44 | 13.45 | 13.46 | 12.10 |
| | 119 | Stroppiana | ↑ | sp.31 | 11,0 | 26,3 | 139,7 | 13.57 | 13.59 | 14.00 | 12.21 |
| PROVINCIA DI ALESSANDRIA | | | | | | | | | | | |
| | 111 | Villanova Monferrato | ↑ | sp.31 | 5,8 | 32,1 | 133,9 | 14.04 | 14.06 | 14.08 | 12.27 |
| | 110 | Rot. per Casale Monferrato | ↑ | sp.31 | 4,3 | 36,4 | 129,6 | 14.09 | 14.11 | 14.13 | 12.32 |
| | 116 | Casale Monferrato | ↑ | P.Castello-v.Buozzi-sp.31 | 1,9 | 38,3 | 127,7 | 14.12 | 14.14 | 14.16 | 12.33 • |
| | 119 | galleria | ↑ | 133m | 2,6 | 40,9 | 125,1 | 14.16 | 14.18 | 14.20 | 12.56 |
| | 116 | San Germano | ↑ | sp.31 | 2,0 | 42,9 | 123,1 | 14.18 | 14.20 | 14.23 | 12.58 |
| | 107 | Occimiano | ↑ | sp.31 | 5,9 | 48,8 | 117,2 | 14.25 | 14.28 | 14.31 | 13.04 |
| | 124 | Mirabello Monferrato | ↔ | sp.70 | 3,8 | 52,6 | 113,4 | 14.30 | 14.33 | 14.36 | 13.10 |
| | 278 | Lu | ↑ | sp.70 | 5,5 | 58,1 | 107,9 | 14.39 | 14.42 | 14.46 | 13.18 |
| | 101 | Solero | ↔ | ss.10 | 10,6 | 68,7 | 97,3 | 14.51 | 14.55 | 14.59 | 13.29 |
| | 100 | Felizzano | ↑ | dir. Masio-sp.77 | 4,6 | 73,3 | 92,7 | 14.57 | 15.01 | 15.05 | 13.34 |
| | 143 | Masio (Abbazia) | ↑ | sp.245-sp.3 | 5,5 | 78,8 | 87,2 | 15.04 | 15.09 | 15.14 | 13.40 |
| PROVINCIA DI ASTI | | | | | | | | | | | |
| | 134 | Crociera | ↑ | sp.3 | 8,3 | 87,1 | 78,9 | 15.14 | 15.19 | 15.24 | 13.50 |
| | 145 | Mombercelli | ↑ | sp.3 | 5,4 | 92,5 | 73,5 | 15.22 | 15.27 | 15.33 | 13.55 |
| | 157 | Montegrosso d'Asti | ↑ | sp.3 | 4,6 | 97,1 | 68,9 | 15.28 | 15.34 | 15.39 | 14.03 • |
| | 163 | Vigliano d'Asti Stazione | ↔ | sp.15 | 2,0 | 99,1 | 66,9 | 15.31 | 15.36 | 15.43 | 14.24 |
| | 240 | La Madonna | ↔ | | 1,9 | 101,0 | 65,0 | 15.35 | 15.41 | 15.48 | 14.26 |
| | 121 | Belangero | ↔ | sp.59-ss.231 | 3,3 | 104,3 | 61,7 | 15.39 | 15.45 | 15.52 | 14.32 |
| | 131 | Isola d'Asti | ↑ | ss.231 | 2,6 | 106,9 | 59,1 | 15.43 | 15.49 | 15.56 | 14.34 |



03

STAGE

ALTTUDINE
ALTITUDE

LOCALITÀ
PLACE

KM PARZIALI
PARTIAL KM

KM PCORSI
COVERED KM

KM DA PERCORRERE
KM TO BE COVERED

MEDIA KM/ORA
AVERAGE SPEED

46 44 42
hh.mm. hh.mm. hh.mm.

CAROVANA
CARAVAN

PROVINCIA DI CUNEO

| | | | | | | | | | | |
|-----|-----------------|---|--|-------------|--------------|-------------|--------------|--------------|--------------|----------------|
| 152 | Canove | ↩ | ss.231 | 9,9 | 116,8 | 49,2 | 15.57 | 16.04 | 16.11 | 14.43 |
| 172 | Alba | ↑ | sr.29-ss.231 | 8,9 | 125,7 | 40,3 | 16.09 | 16.16 | 16.25 | 14.51 |
| 202 | Cinzano | ↑ | sp.7 | 10,1 | 135,8 | 30,2 | 16.23 | 16.31 | 16.40 | 15.03 |
| 203 | Pollenzo | ↩ | sp.7 | 1,4 | 137,2 | 28,8 | 16.25 | 16.33 | 16.42 | 15.05 |
| 290 | Cherasco | ↩ | v.S.Iffredo- v.Vitt Emanuele- sp.661-sp.242 | 6,7 | 143,9 | 22,1 | 16.34 | 16.43 | 16.52 | 15.13 • |
| 391 | Salmour | ↩ | sp.45 | 11,7 | 155,6 | 10,4 | 16.50 | 16.59 | 17.09 | 15.47 |
| 374 | FOSSANO | ↑ | v.Reg.Elena | 10,4 | 166,0 | 0,0 | 17.02 | 17.12 | 17.22 | 16.00 |

NOTE/NOTES

- Traguardo Intergiro / Intergiro Sprint**
km 97.1 Montegrosso d'Asti
- Traguardi Volanti / Intermediate Sprints**
km 78.8 Masio (Abbazia)
- km 143.9 Cherasco

- Gran Premio della Montagna:**
km 58.1 - Lu - m 278 (4ª cat.)
- Galleria/Tunnel:**
km 40.9
- Passaggio a Livello/Level Crossing:**
km 12.2

FAEMA




Giro d'Italia

**OFFICIAL
PARTNER**

2024

 [faema.com](https://www.faema.com)

 [faema_official](https://www.instagram.com/faema_official)

 [FaemaOfficial](https://www.facebook.com/FaemaOfficial)

Giovanni Rana
RANA

**SU QUESTE CIME
LA SALITA È UN PIACERE.**

BURRATA, CIME DI RAPA E ACCIUGHE.

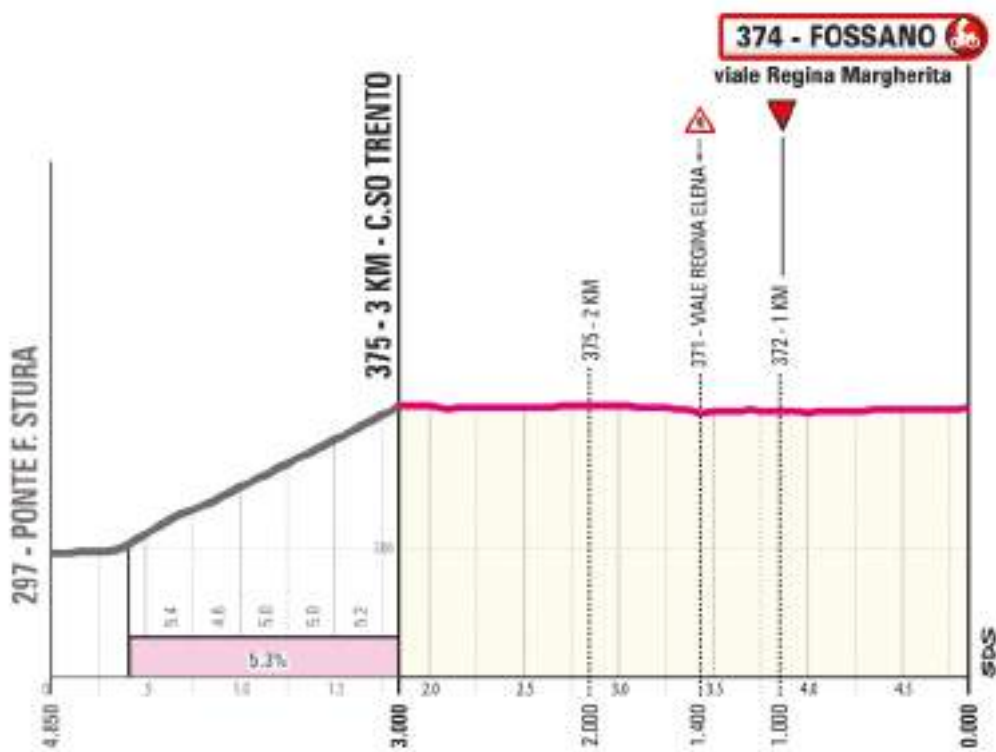


Ancora un Giro, ancora più buoni!

La ricetta più amata dello scorso Giro D'Italia di Giovanni Rana torna per riportarci in Puglia, con i ravioli Burrata, Cime di Rapa e Acciughe.



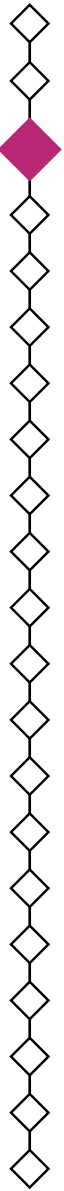
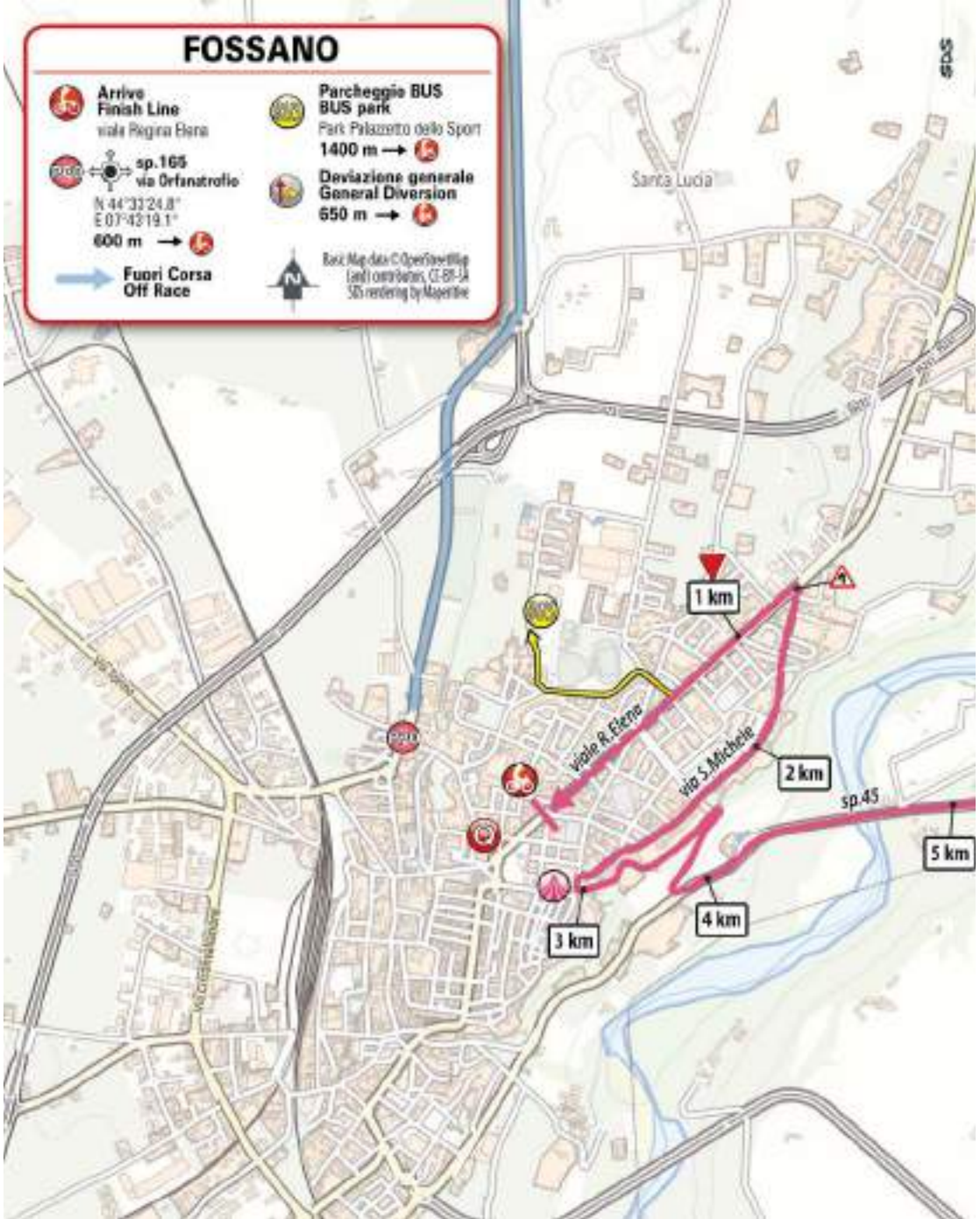
IL GUSTO DI SUPERARSI.



Ultimi Km-*Final Km*

Ultimi 3 km praticamente rettilinei con una sola curva a gomito a 1300 m dall'arrivo. Profilo perfettamente pianeggiante eccettuato il tratto dai -4.5 km ai -3 km che sale costantemente al 5% circa con ampi curvoni. Retta finale di 1300 m su asfalto larghezza 9 m.

The last 3 km are essentially straight, with just one sharp bend 1,300 m from the line. From 4.5 km to the 3 km mark, the route ascends in wide bends at approx. 5%; barring that, the profile is perfectly level. The home straight (1,300 m) is on 9 m wide tarmac.





Arrivo | *Finish*: **Viale Regina Elena – Fossano (CN)** – ore 17.15



Quartiertappa | *Race Headquarters*:

Direzione, segreteria, giuria, accrediti, sala stampa

Management, permanence, jury, accreditation, press room – ore 10.00 – 21.00

Accrediti | *Accreditations*: ore 10.00 – 13.00 / 14.00 – 16.00

Accrediti stampa | *Press Accreditations*: ore 10.00 – 13.00

ISTITUTO COMPRENSIVO STATALE F. SACCO – Piazza Don Mario Micco 6, Fossano (CN)



Controllo antidoping | *Anti-doping control*: Studio mobile presso il traguardo
Doping control station at the finish area



GIROLAND: **Viale Giancarlo Vallauri – Fossano (CN)** – ore 13.30 – 19.00





photo©
Wout Beel

STRONGER
TOGETHER



CASTELLI

CASTELLI-CYCLING.COM



STAGE
04

ACQUI TERME >
ANDORA



07 | MAY
2024

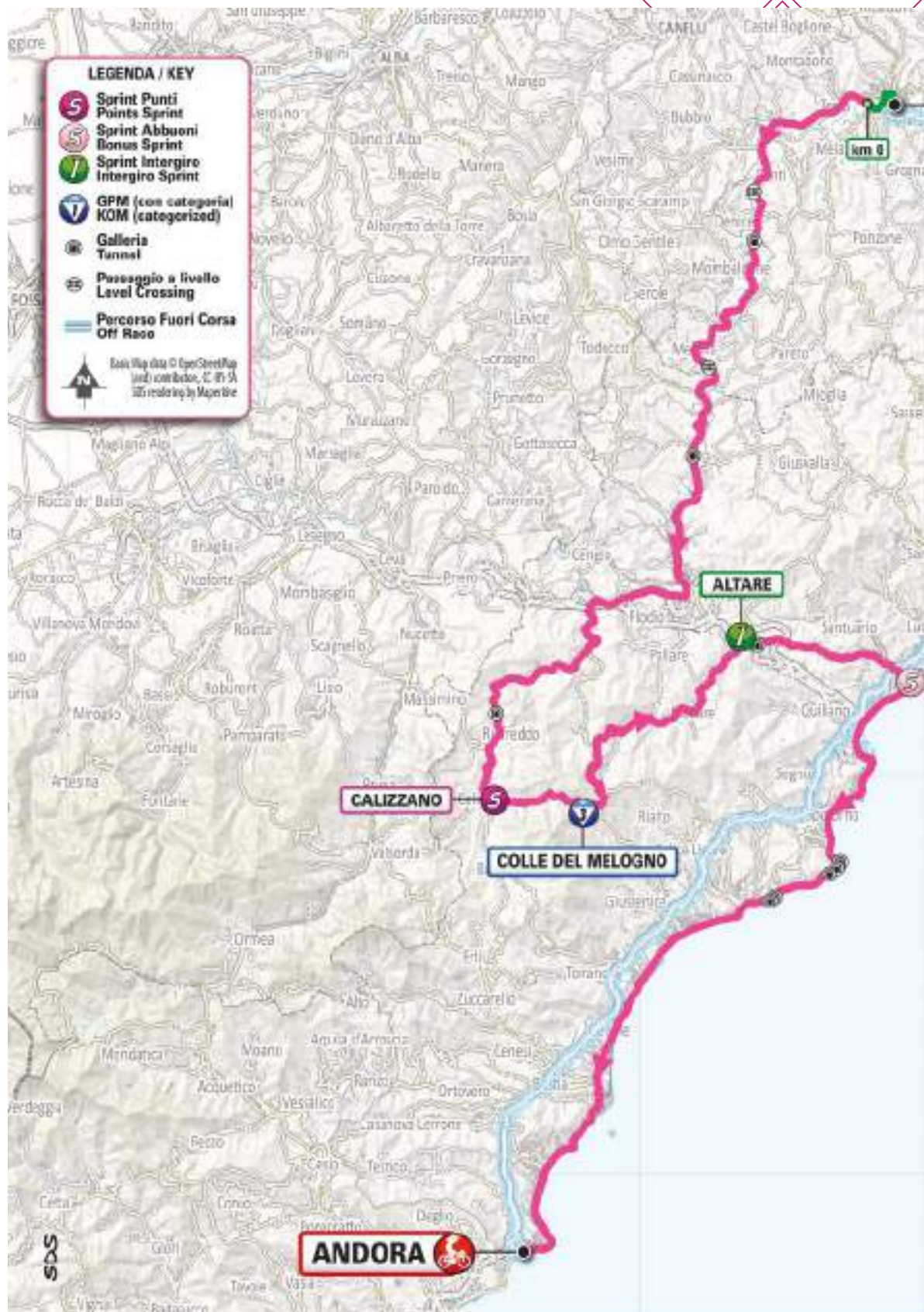
TUESDAY

190 KM



LEGENDA / KEY

-  **Sprint Punti**
Points Sprint
 -  **Sprint Abbuoni**
Bonus Sprint
 -  **Sprint Intergiro**
Intergiro Sprint
 -  **GPM (con categoria)**
KOM (categorized)
 -  **Galleria**
Tunnel
 -  **Passaggio a livello**
Level Crossing
 -  **Percorso Fuori Corsa**
Off Race
-  Dati Map data © OpenStreetMap
Users contributors, CC BY-SA
SDS realign by Mapstore





04 STAGE

ACQUI TERME > ANDORA

07 | MAY
2024

TUESDAY

190 KM

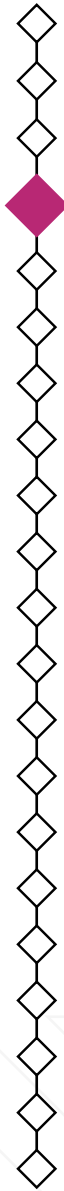
★ ★ ★ ★ ★



PARTENZA / START
ACQUI TERME
Piazza Italia - Acqui Terme (AL)
ore 12.30



ARRIVO / FINISH
ANDORA
Via Aurelia - Andora (SV)
ore 17.15





ACQUI TERME



Abitanti

19.120



Luoghi di interesse

La città è nota sin dall'antichità per la presenza di ricche sorgenti termali, ed è incastonata tra vigneti e paesaggi riconosciuti nel 2014 Patrimonio dell'umanità Unesco. Tra i luoghi di maggiore interesse: le vestigia dell'acquedotto romano; il Castello dei Paleologi, oggi sede del Museo archeologico; la Cattedrale di Santa Maria Assunta, consacrata nel 1067; la Basilica di San Pietro; Piazza della Bollente, che ospita una fonte termale da cui sgorga acqua a circa 75 °C.

Nestled in the vineyard landscape that has been on the Unesco World Heritage list since 2014, the town has been known for its hot water springs since ancient times. Main sights include the ruins of the Roman aqueduct; the castle, a former possession of the Paleologi marquises, and currently home to the archaeological museum; the cathedral of Santa Maria Assunta, consecrated in 1067; the basilica of San Pietro; Piazza della Bollente, with a spring which spews out hot water (about 75 °C).



Intavola

Lo "stoccafisso all'acquese" è il piatto tipico della città: la ricetta prevede acciughe, pinoli, olive e olio d'oliva e ciò fa da piacevole contrappunto allo stoccafisso di origine e tradizione tipica dei mari dell'Europa settentrionale.

"Stoccafisso all'acquese" is the signature dish of the town. It is made with anchovies, pine nuts, olives and olive oil, serving as flavoursome complements of codfish, from the colder northern seas.

ANDORA



Abitanti

7266



Luoghi di interesse

Andora offre un litorale di spiagge di sabbia finissima ed è Bandiera blu ininterrottamente dal 1987. Il nucleo più antico di Andora è Borgata Castello, ora oggetto di rigenerazione urbana grazie al progetto "Ricordare il passato per costruire il futuro". L'ottocentesco Palazzo Tagliaferro ospita il Museo Mineralogico Luciano Dabroi e il Contemporary Culture Center, dedicato all'arte contemporanea. Agli appassionati il progetto "Andora Bike Theatre: uno spettacolo!" offre 150 chilometri di sentieri panoramici con difficoltà diversificata.

Andora has been a Blue Flag winner non-stop since 1987 for its fine sandy beaches. The old town, Borgata Castello, is currently going through major regeneration under an urban regeneration project named "Ricordare il passato per costruire il futuro". The 19-century Palazzo Tagliaferro is home to the Luciano Dabroi Museum of Mineralogy, and to the Contemporary Culture Center. Bike enthusiasts can enjoy 150 km of trails with varying levels of difficulty offered by the "Andora Bike Theatre: uno spettacolo!" project.



In tavola

Basilico genovese DOP; olio extravergine d'oliva; cipolla belendina, presidio Slow Food; pescato di giornata.

Basilico genovese DOP (basil); extra virgin olive oil; cipolla belendina (local onion variety, a Slow Food presidium); fish of the day.



Vini

Andalora, spumante Brut metodo Martinotti prodotto da un'azienda locale.

Andalora, a "spumante Brut" made by a local winery using the Martinotti method.



Eventi

Azzurro pesce d'autore (rassegna di produzioni ittiche e gastronomiche, a maggio); sagra di Santa Rita (22 maggio); Festival AG Noir (letteratura noir e cronaca nera).

Azzurro pesce d'autore (a seafood and culinary festival held in May); sagra di Santa Rita (22 May); Festival AG Noir (a festival of noir fiction and crime novels).





Ritrovo di Partenza | *Start Meeting Point*: **Piazza Italia - Acqui Terme (AL)**

Foglio firma | *Pre-stage operations and signing-in*: **ore 11.10 - 12.25**

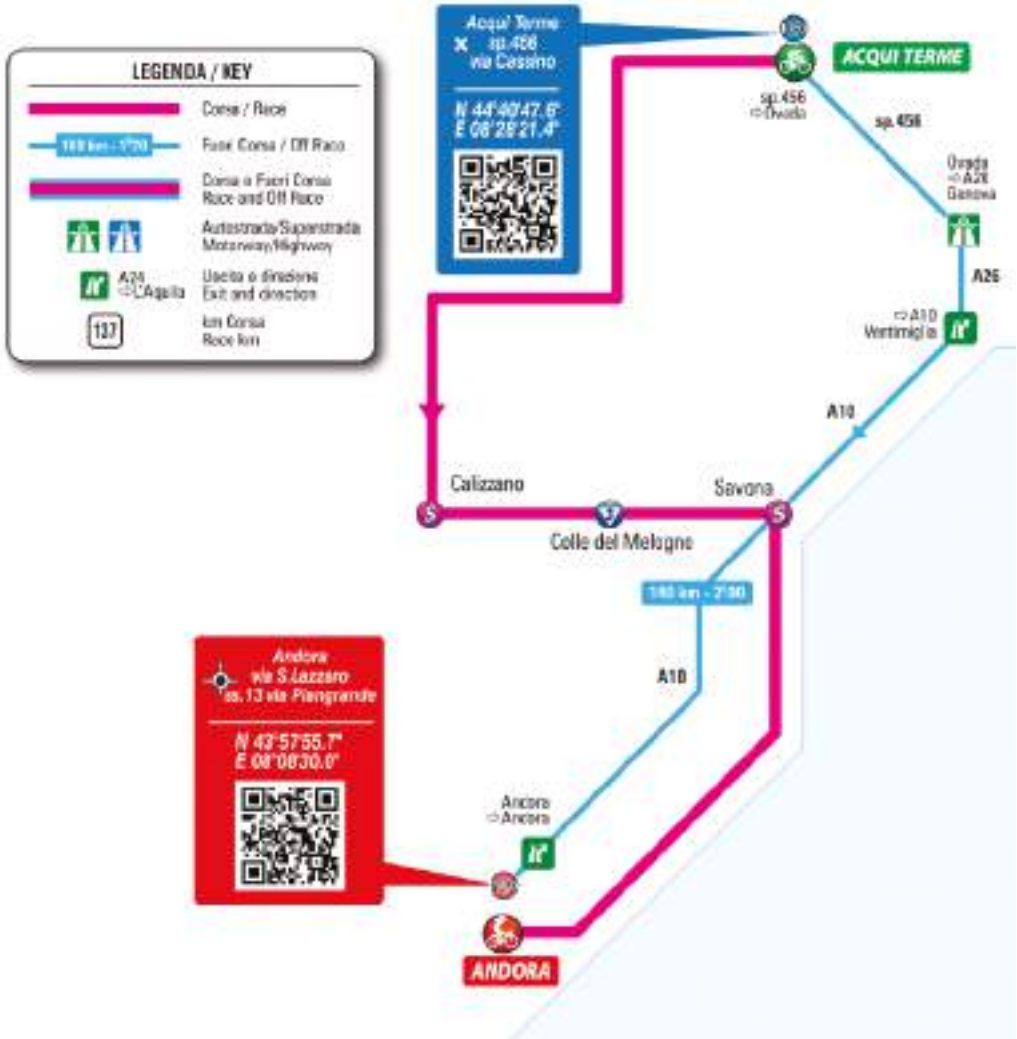
Partenza | *Start*: **ore 12.30**



ore 12.35 (trasferimento/transfer 2.700m)



Accrediti | *Accreditations*: **Sp 456**





157 - ACQUI TERME



Il percorso

The route

Tappa abbastanza pianeggiante che nella parte centrale scala il Colle Melogno (8 km attorno al 5%) seguito dalla lunghissima discesa che si conclude a Savona dove si percorre, fino all'arrivo, lo stesso percorso della Milano-Sanremo.

The stage has quite a flat profile. The ascent to Colle Melogno (8 km around 5%), in the central section, is followed by a lengthy descent leading to Savona. From here and until the finish, the route is the same as in Milano Sanremo.




ALTTUDINE
 ALTITUDE

LOCALITÀ
 PLACE

KM PARZIALI
 PARTIAL KM

KM PERCORSI
 COVERED KM

KM DA PERCORRERE
 KM TO BE COVERED

MEDIA KM/ORA
 AVERAGE SPEED

43 **41** **39**
 hh.mm. hh.mm. hh.mm.

CAROVANA
 CARAVAN

| PROVINCIA DI ALESSANDRIA | | | | | | | | | | | |
|--------------------------|-------------|--------------------------|---|----------------------|------------|-------------|--------------|--------------|--------------|--------------|--------------|
| | 160 | ACQUI TERME | ↑ | Start Village | 2,7 | | | 12.30 | 12.30 | 12.30 | 11:00 |
| | 157 | ACQUI TERME | ↑ | km 0 | 0,0 | 0,0 | 190,0 | 12.35 | 12.35 | 12.35 | 11:05 |
| | 190 | Bistagno | ↑ | sp.30 | 7,3 | 7,3 | 182,7 | 12.46 | 12.46 | 12.47 | 11.13 |
| | 190 | P.L. | ↑ | sp.30 | 6,0 | 13,3 | 176,7 | 12.53 | 12.54 | 12.55 | 11.20 |
| | 199 | Montechiaro Piana | ↑ | sp.30 | 1,8 | 15,1 | 174,9 | 12.56 | 12.57 | 12.58 | 11.22 |
| PROVINCIA DI ASTI | | | | | | | | | | | |
| | 205 | galleria | ↑ | 30m | 1,9 | 17,0 | 173,0 | 12.58 | 12.59 | 13.01 | 11.24 |
| PROVINCIA DI ALESSANDRIA | | | | | | | | | | | |
| | 238 | Spigno Monferrato | ↑ | sp.30 | 5,2 | 22,2 | 167,8 | 13.06 | 13.07 | 13.09 | 11.30 |
| | 260 | P.L. | ↑ | sp.30 | 6,9 | 29,1 | 160,9 | 13.16 | 13.18 | 13.20 | 11.37 |
| PROVINCIA DI SAVONA | | | | | | | | | | | |
| | 266 | Pontevecchio | ↑ | ss.29 | 3,2 | 32,3 | 157,7 | 13.20 | 13.23 | 13.25 | 11.41 |
| | 305 | galleria | ↑ | 861m | 5,4 | 37,7 | 152,3 | 13.28 | 13.31 | 13.34 | 11.47 |
| | 331 | Rocchetta Cairo | ↑ | v.al Colletto-ss.29 | 3,1 | 40,8 | 149,2 | 13.33 | 13.36 | 13.39 | 11.50 |
| | 346 | Cairo Montenotte | ↑ | ss.29 | 3,9 | 44,7 | 145,3 | 13.38 | 13.42 | 13.45 | 11.54 |
| | 360 | Carcare | ↔ | sp.28bis | 5,0 | 49,7 | 140,3 | 13.46 | 13.49 | 13.53 | 12.00 • |
| | 440 | Millesimo | ↑ | sp.51 | 6,7 | 56,4 | 133,6 | 13.55 | 13.59 | 14.04 | 12.29 |
| | 527 | Murialdo | ↑ | sp.51 | 9,6 | 66,0 | 124,0 | 14.09 | 14.14 | 14.19 | 12.41 |
| | 620 | galleria | ↑ | 100m | 7,3 | 73,3 | 116,7 | 14.20 | 14.25 | 14.31 | 12.51 |
| | 619 | Caragna | ↔ | sp.490 | 1,9 | 75,2 | 114,8 | 14.22 | 14.27 | 14.33 | 12.54 |
| | 640 | Calizzano | ↑ | sp.490 | 4,0 | 79,2 | 110,8 | 14.28 | 14.33 | 14.40 | 13.01 |
| | 1028 | Colle del Melogno | ↑ | sp.490 | 8,9 | 88,1 | 101,9 | 14.49 | 14.57 | 15.05 | 13.16 |
| | 944 | Melogno | ↔ | sp.15 | 1,5 | 89,6 | 100,4 | 14.51 | 14.59 | 15.07 | 13.18 |
| | 525 | Bormida | ↑ | sp.15 | 11,4 | 101,0 | 89,0 | 15.05 | 15.14 | 15.23 | 13.38 |
| | 588 | Colla del Bresca | ↑ | sp.38 | 3,5 | 104,5 | 85,5 | 15.11 | 15.19 | 15.28 | 13.44 |
| | 468 | Mallare | ↔ | sp.5 | 3,4 | 107,9 | 82,1 | 15.15 | 15.23 | 15.33 | 13.50 |

| ALTTUDINE ALTITUDE | LOCALITÀ PLACE | | KM PARZIALI PARTIAL KM | KM PERCORSI COVERED KM | KM DA PERCORRERE KM TO BE COVERED | MEDIA KM/ORA AVERAGE SPEED | | | CAROVANA CARAVAN | |
|-----------------------|-----------------------|---|---------------------------------------|---------------------------|--------------------------------------|-------------------------------|--------------|--------------|---------------------|----------------|
| | | | | | | 43 | 41 | 39 | | |
| | | | | | | hh.mm. | hh.mm. | hh.mm. | | |
| | 398 Altare | ↔ | v.25 Aprile-ss.29 | 8,6 | 116,5 | 73,5 | 15.25 | 15.34 | 15.44 | 14.04 • |
| | 435 Colle di Cadibona | ↑ | galleria 150m-ss.29 | 0,6 | 117,1 | 72,9 | 15.27 | 15.36 | 15.46 | 14.25 |
| | 23 Lavagnola | ↑ | v.Crispi-v.Verdi | 11,0 | 128,1 | 61,9 | 15.40 | 15.50 | 16.01 | 14.42 |
| | 10 Savona | ↔ | ss.1-v.Montenotte-C.so Colombo | 2,5 | 130,6 | 59,4 | 15.43 | 15.53 | 16.04 | 14.46 • |
| | 8 Vado Ligure | ↑ | ss.1 | 6,3 | 136,9 | 53,1 | 15.51 | 16.01 | 16.12 | 15.12 |
| | 6 Spotorno | ↑ | ss.1 | 7,1 | 144,0 | 46,0 | 15.59 | 16.10 | 16.22 | 15.20 |
| | 9 Noli | ↑ | ss.1 | 2,5 | 146,5 | 43,5 | 16.03 | 16.14 | 16.26 | 15.23 |
| | 16 n.3 gallerie | ↑ | 116m, 204m, 115m | 1,6 | 148,1 | 41,9 | 16.05 | 16.16 | 16.28 | 15.25 |
| | 10 Varigotti | ↑ | ss.1 | 3,2 | 151,3 | 38,7 | 16.09 | 16.20 | 16.32 | 15.28 |
| | 21 n.2 gallerie | ↑ | 100m, 60m | 2,4 | 153,7 | 36,3 | 16.13 | 16.24 | 16.36 | 15.31 |
| | 9 Finale Ligure | ↑ | ss.1 | 1,9 | 155,6 | 34,4 | 16.15 | 16.26 | 16.39 | 15.33 |
| | 7 Pietra Ligure | ↑ | ss.1 | 5,3 | 160,9 | 29,1 | 16.21 | 16.33 | 16.46 | 15.39 |
| | 8 Loano | ↑ | ss.1 | 3,8 | 164,7 | 25,3 | 16.27 | 16.38 | 16.52 | 15.43 |
| | 5 Ceriale | ↑ | ss.1 | 4,5 | 169,2 | 20,8 | 16.32 | 16.44 | 16.58 | 15.48 |
| | 9 Albenga | ↑ | sp.39-ss.1 | 5,2 | 174,4 | 15,6 | 16.40 | 16.52 | 17.06 | 15.53 |
| | 11 Alassio | ↑ | ss.1 | 6,8 | 181,2 | 8,8 | 16.49 | 17.02 | 17.16 | 16.01 |
| | 11 Laigueglia | ↑ | ss.1 | 3,8 | 185,0 | 5,0 | 16.54 | 17.07 | 17.21 | 16.05 |
| | 67 Capo Mele | ↑ | ss.1 | 2,7 | 187,7 | 2,3 | 16.57 | 17.11 | 17.25 | 16.08 |
| | 4 ANDORA | ↑ | ss.1 | 2,3 | 190,0 | 0,0 | 17.00 | 17.14 | 17.28 | 16.10 |

NOTE/NOTES

Traguardo Intergiro / Intergiro Sprint

km 116.5 Altare

Traguardi Volanti / Intermediate Sprints

km 79.2 Calizzano

km 130.6 Savona



Gran Premio della Montagna:

km 88.1 - Colle del Melogno - m 1028 (3ª cat.)



Galleria/Tunnel:

km 17 - 37.7 - 73.3 - 117.1 - 148.1 - 153.7



Passaggio a Livello/Level Crossing:

km 13.3 - 29.1

IL GRANDE CIOCCOLATO ITALIANO

NOVI CIOCCOLATO
PASSIONE
DAL 1903

SULLA BUONISSIMA STRADA



BB meteo

Goditi il tuo tempo.



Resta sempre
aggiornato,
scarica l'app!



Ultimi Km - Final Km

Ultimi 3 km in gran parte in discesa. Scollinato Capo Mele la strada scende in una serie di semicurve fino all'abitato di Andora. Ultimi 800 m praticamente rettilinei e perfettamente piatti.

Retta finale di 650 m su asfalto larghezza 8 m.

The last 3 km are mostly downhill. After cresting Capo Mele, the route descends in mild bends all the way to urban Andora. The last 800 m are essentially straight and perfectly flat.

The home straight (650 m) is on 8 m wide tarmac.





Arrivo | *Finish*: **Via Aurelia - Andora (SV)** - ore 17.15



Quartiertappa | *Race Headquarters*:

Direzione, segreteria, giuria, accrediti, sala stampa

Management, permanence, jury, accreditation, press room - ore 10.00 - 21.00

Accrediti | *Accreditations*: ore 10.00 - 13.00 / 14.00 - 16.00

Accrediti stampa | *Press Accreditations*: ore 10.00 - 13.00

PALAZZO TAGLIAFERRO - Largo Milano, Andora (SV)



Controllo antidoping | *Anti-doping control*: Studio mobile presso il traguardo
Doping control station at the finish area



GIROLAND: **Piazza Santa Maria - Andora (SV)** - ore 13.30 - 19.00



Con New Holland l'agricoltura gira!

With New Holland, agriculture is riding all-out!



btsadv.com

Meno fatica e meno sprechi. Più sicurezza, più efficienza, più produttività e molta più sostenibilità.

Con le macchine, le attrezzature e le tecnologie innovative New Holland, gli agricoltori possono guardare al futuro con fiducia, certi di avere sempre al proprio fianco una grande squadra e dei veri campioni.

Less fatigue and less waste. More safety, more efficiency, more productivity and much more sustainability.

With New Holland's machines, implements and innovative technologies, farmers can look to the future with confidence, in the knowledge they always have a great team and true champions by their side.

#newhollandgiroditalia



la**mi**aliguria



REGIONE LIGURIA

Liguria in rosa



Giro d'Italia

STAGE
05

GENOVA >
LUCCA



08 | MAY
2024

WEDNESDAY

178 KM





LEGENDA / KEY

-  Sprint Punti
-  Points Sprint
-  Sprint Abbuoni
-  Bonus Sprint
-  Sprint Intergiro
-  Intergiro Sprint
-  GPM (con categoria)
-  KOM (categorized)
-  Galleria
-  Tunnel
-  Passaggio a livello
-  Level Crossing
-  Percorso Fuori Corsa
-  Off Race

Base Map data © OpenStreetMap contributors, CC-BY-SA, Imagery © Mapbox



GENOVA ▶ LUCCA

08 | MAY
2024

WEDNESDAY

178 KM



PARTENZA / START

GENOVA

Piazza della Vittoria - Genova (GE)

ore 12.45



ARRIVO / FINISH

LUCCA

Viale Giosuè Carducci - Lucca (LU)

ore 17.15



GENOVA



Abitanti

574.000



Luoghi di interesse

I Palazzi dei Rolli, Patrimonio Unesco; la Lanterna, simbolo della città; gli antichi borghi marinari, come Boccadasse; il Porto Antico, ridisegnato da Renzo Piano, con l'Acquario, il più importante d'Europa, e il Bigo, suggestivo ascensore panoramico. Da non perdere una visita ai parchi di Nervi o a Villa Pallavicini, a Pegli. Non mancano le numerose possibilità di escursioni a piedi o in mountain bike lungo i sentieri che attraversano il Parco delle Mura, alla scoperta dei Forti genovesi, un circuito di fortificazioni militari risalenti al XVII secolo.

The Palazzi dei Rolli (UNESCO World Heritage); the iconic lighthouse ("Lanterna", the symbol of the city); the old fishing villages, such as Boccadasse; the Old Port, redesigned by Renzo Piano, including Europe's major aquarium and a stunning panoramic elevator called the "Bigo". The parks in Nervi and the beautiful Villa Pallavicini, in Pegli, are also a must-see. The Parco delle Mura offers plenty of opportunities for hiking or mountain biking to explore the Forti genovesi, an array of 17-century military fortifications.



Intavola

Il pesto, tradizionale condimento a base di basilico; la focaccia; la farinata di ceci; i frisceu e la panissa; vari piatti a base di pesce (stoccafisso, acciughe ripiene, cappon magro); il minestrone alla genovese; i pansoti, tipica pasta ripiena a base di erbe e formaggio da condire con la salsa di noci; il pandolce genovese, ricco di uvetta e canditi e simbolo del Natale.

The famous basil pesto sauce; focaccia; farinata di ceci (chickpea flour pancake); frisceu and panissa; fish dishes (stockfish, stuffed anchovies, cappon magro); minestrone alla genovese; pansoti (traditional pasta filled with cheese and greens, and served with walnut sauce); pandolce genovese (a traditional Christmas cake, made with raisins and candied fruit).



Vini

Coronata, Vermentino, Pigato.

Coronata, Vermentino, Pigato.

LUCCA



Abitanti

90.152



Luoghi di interesse

Piazza San Michele, circondata dalle poderose mura rinascimentali, cuore della città; la caratteristica piazza Anfiteatro; la cattedrale di San Martino, con i capolavori del Volto Santo e del monumento a Ilaria del Carretto, tra i migliori esempi di scultura funeraria italiana del XV secolo; la Torre Guinigi, con il giardino pensile.

Piazza San Michele, the heart of the city, surrounded by imposing Renaissance walls; Piazza Anfiteatro; the cathedral of San Martino, which contains the beautiful Volto Santo (wooden crucifix) and the monument to Ilaria del Carretto, one of the finest examples of 15-century Italian funerary art; Torre Guinigi and its hanging garden.



Intavola

Tordelli al ragù, zuppa frantoiana, rovellina, buccellato, torte coi becchi (di verdure o al cioccolato).

Tordelli al ragù (stuffed pasta with meat sauce), zuppa frantoiana (vegetable stew), rovellina (veal escalopes), buccellato (sweet bread), torte coi becchi (pies with a vegetable or chocolate filling).



Vini

DOC delle Colline Lucchesi e DOC di Montecarlo.

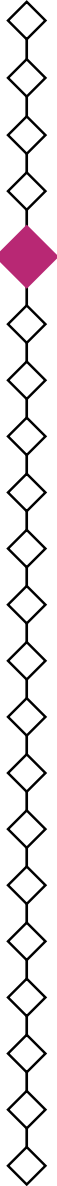
Colline Lucchesi DOC and Montecarlo DOC.



Eventi

Lucca Comics & Games, fiera internazionale dell'universo pop tra fumetti, videogiochi e cosplayer; Lucca Summer Festival, uno dei più importanti festival musicali in Europa.

Lucca Comics & Games, an international pop culture festival showcasing the finest in comics, videogames, and cosplay; Lucca Summer Festival, one of Europe's major musical festivals.





GENOVA

Foglio firma
Signature Padium
Piazza della Vittoria

Rotonda 9/11/1989
v.le Brig. Partigiani
N 44°23'46.8"
E 08°58'35.7"
1300 m →

Parcheggio BUS
BUS park
Piazza della Vittoria
200 m →

Fuori Corsa
Off Race

Basic Map data © OpenStreetMap
contributors, ©-BY-SA
SDS printing by Mapeditor





Ritrovo di Partenza | *Start Meeting Point*: **Piazza della Vittoria - Genova (GE)**

Foglio firma | *Pre-stage operations and signing-in*: **ore 11.25 - 12.40**

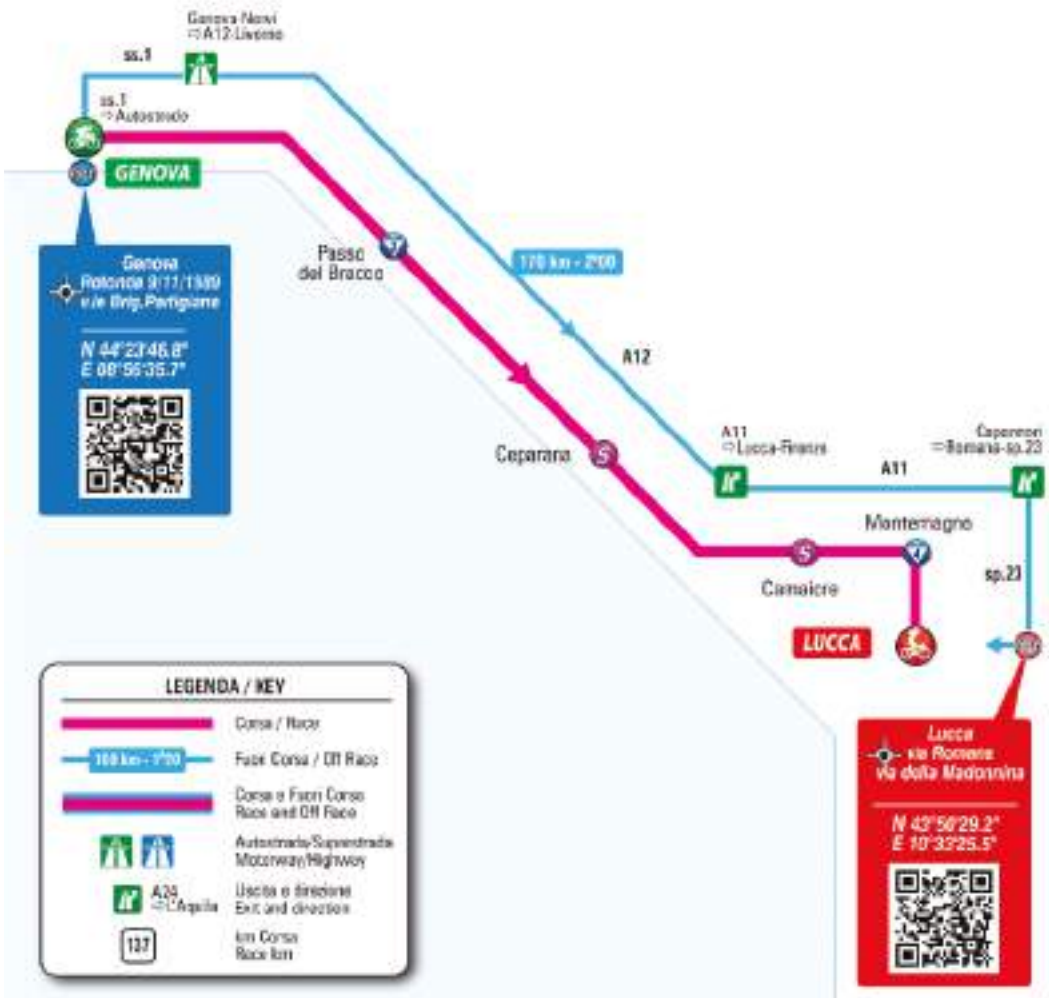
Partenza | *Start*: **ore 12.45**



ore 13.00 (trasferimento/transfer 7.900m)



Accrediti | *Accreditations*: **Piazza Paolo da Novi**





Il percorso

The route

Tappa quasi interamente lungo la statale Aurelia di cui segue ogni curva e ogni saliscendi. Articolata senza essere molto impegnativa la strada porta al finale dopo Camaiore dove si scala il breve Montemagno prima di scendere lungo la Val Freddana e raggiungere l'arrivo di Lucca.

The stage is raced almost entirely along the Statale Aurelia, following its every bend and undulation. Intricate, however not too demanding, the route passes Camaiore, takes in a short ascent to Montemagno, descends along the Val Freddana and leads all the way to the finish in Lucca.




ALTTUDINE
 ALTITUDE

LOCALITÀ
 PLACE

KM PARZIALI
 PARTIAL KM

KM PERCORSI
 COVERED KM

KM DA PERCORRERE
 KM TO BE COVERED

MEDIA KM/ORA
 AVERAGE SPEED

44 **42** **40**
 hh.mm. hh.mm. hh.mm.

CAROVANA
 CARAVAN

PROVINCIA DI GENOVA

| | | | | | | | | | | | |
|--|-----------|---------------------|---|--------------------------------|------------|------------|--------------|--------------|--------------|--------------|--------------|
| | 10 | GENOVA | ↑ | Start Village | 7,9 | | | 12.45 | 12.45 | 12.45 | 11:10 |
| | 12 | GENOVA | ↑ | km 0 (Quarto dei Mille) | 0,0 | 0,0 | 178,0 | 13.00 | 13.00 | 13.00 | 11:25 |
| | 22 | Nervi | ↑ | ss.1 | 2,8 | 2,8 | 175,2 | 13.04 | 13.04 | 13.04 | 11.28 |
| | 39 | galleria | ↑ | 112m | 3,0 | 5,8 | 172,2 | 13.08 | 13.09 | 13.09 | 11.31 |
| | 27 | Sori | ↑ | ss.1 | 3,3 | 9,1 | 168,9 | 13.12 | 13.13 | 13.13 | 11.35 |
| | 12 | Recco | ↑ | ss.1 | 3,7 | 12,8 | 165,2 | 13.17 | 13.17 | 13.18 | 11.40 |
| | 269 | Ruta | ↑ | galleria 70m - ss.1 | 3,9 | 16,7 | 161,3 | 13.26 | 13.28 | 13.29 | 11.46 |
| | 12 | Rapallo | ↑ | Lung. Vitt.Veneto-ss.1 | 7,6 | 24,3 | 153,7 | 13.35 | 13.37 | 13.39 | 11.57 • |
| | 90 | galleria | ↑ | 344m | 3,2 | 27,5 | 150,5 | 13.40 | 13.42 | 13.44 | 12.23 |
| | 26 | Zoagli | ↑ | ss.1 | 1,3 | 28,8 | 149,2 | 13.41 | 13.44 | 13.46 | 12.25 |
| | 94 | n.2 gallerie | ↑ | 30m, 30m | 1,4 | 30,2 | 147,8 | 13.45 | 13.47 | 13.50 | 12.27 |
| | 181 | galleria | ↑ | 235m | 2,5 | 32,7 | 145,3 | 13.49 | 13.51 | 13.54 | 12.32 |
| | 4 | Chiavari | ↑ | ss.1 | 3,1 | 35,8 | 142,2 | 13.52 | 13.55 | 13.59 | 12.37 |
| | 4 | Lavagna | ↑ | ss.1 | 2,4 | 38,2 | 139,8 | 13.55 | 13.58 | 14.02 | 12.40 |
| | 22 | galleria | ↑ | 500m | 3,8 | 42,0 | 136,0 | 14.01 | 14.04 | 14.08 | 12.44 |
| | 3 | Sestri Levante | ↑ | v.Fascie-ss.1 | 1,8 | 43,8 | 134,2 | 14.03 | 14.06 | 14.10 | 12.46 |
| | 17 | Bv. di Riva Trigoso | ↑ | ss.1 | 3,0 | 46,8 | 131,2 | 14.07 | 14.11 | 14.15 | 12.50 |
| | 293 | Bv. di Moneglia | ↑ | ss.1 | 6,4 | 53,2 | 124,8 | 14.22 | 14.27 | 14.33 | 13.01 |
| | 412 | Bracco | ↑ | ss.1 | 2,6 | 55,8 | 122,2 | 14.28 | 14.34 | 14.40 | 13.05 |

PROVINCIA DI LA SPEZIA

| | | | | | | | | | | | |
|--|------------|-------------------------|---|---------------|------------|-------------|--------------|--------------|--------------|--------------|--------------|
| | 561 | Bv. di Deiva Marina | ↑ | ss.1 | 3,1 | 58,9 | 119,1 | 14.36 | 14.42 | 14.49 | 13.10 |
| | 610 | Passo del Bracco | ↑ | ss.1 | 3,2 | 62,1 | 115,9 | 14.40 | 14.46 | 14.54 | 13.14 |
| | 470 | Mattarana | ↑ | ss.1 | 5,5 | 67,6 | 110,4 | 14.47 | 14.53 | 15.01 | 13.23 |
| | 163 | Carrodano | ↑ | ss.1 | 4,7 | 72,3 | 105,7 | 14.52 | 14.59 | 15.07 | 13.29 |
| | 104 | Borghetto di Vara | ↑ | ss.1 | 7,7 | 80,0 | 98,0 | 15.02 | 15.09 | 15.17 | 13.39 |
| | 72 | Padivarma | ↔ | sp.10 | 6,7 | 86,7 | 91,3 | 15.09 | 15.17 | 15.25 | 13.48 |
| | 45 | Piano Madrignano | ↑ | sp.13 | 7,9 | 94,6 | 83,4 | 15.19 | 15.27 | 15.36 | 13.59 |
| | 36 | Ceparana | ↑ | ss.330 | 4,6 | 99,2 | 78,8 | 15.24 | 15.32 | 15.41 | 14.05 |

| ALTTUDINE ALTITUDE | LOCALITÀ PLACE | | | KM PARZIALI PARTIAL KM | KM PERCORSI COVERED KM | KM DA PERCORRERE KM TO BE COVERED | MEDIA KM/ORA AVERAGE SPEED | | | | CAROVANA CARAVAN |
|-----------------------------------|----------------------------|---|-----------------------|---------------------------|---------------------------|--------------------------------------|-------------------------------|--------------|--------------|----------------|---------------------|
| | | | | | | | 44 | 42 | 40 | | |
| | | | | hh.mm. | hh.mm. | hh.mm. | | | | | |
| PROVINCIA DI MASSA CARRARA | | | | | | | | | | | |
| 43 | Ponte di Albiano | ↔ | ss.62 | 4,0 | 103,2 | 74,8 | 15.30 | 15.38 | 15.48 | 14.10 | |
| PROVINCIA DI LA SPEZIA | | | | | | | | | | | |
| 50 | Santo Stefano di Magra | ↑ | ss.62 | 1,8 | 105,0 | 73,0 | 15.32 | 15.41 | 15.50 | 14.12 | |
| 26 | Sarzana | ↑ | sr.439 | 7,0 | 112,0 | 66,0 | 15.41 | 15.49 | 15.59 | 14.20 | |
| | 19 Luni | ↑ | ss.1 | 7,8 | 119,8 | 58,2 | 15.50 | 15.59 | 16.09 | 14.27 • | |
| PROVINCIA DI MASSA CARRARA | | | | | | | | | | | |
| 19 | Carrara | ↑ | ss.1 | 3,0 | 122,8 | 55,2 | 15.53 | 16.03 | 16.13 | 14.51 | |
| 55 | Massa | ↑ | v.Democrazia-ss.1 | 7,1 | 129,9 | 48,1 | 16.03 | 16.13 | 16.24 | 14.59 • | |
| PROVINCIA DI LUCCA | | | | | | | | | | | |
| 13 | Pietrasanta | ↑ | v.Sauro-ss.439 | 12,3 | 142,2 | 35,8 | 16.18 | 16.28 | 16.40 | 15.33 | |
| | Capezzano Pianore | ↑ | v.Italiaca-sp.1 | 4,7 | 146,9 | 31,1 | 16.23 | 16.34 | 16.46 | 15.38 | |
| | 34 Camaiore | ↑ | v.Oberdan-sp.1 | 3,3 | 150,2 | 27,8 | 16.28 | 16.39 | 16.51 | 15.41 | |
| | 212 Montemagno | ↑ | sp.1 | 6,7 | 156,9 | 21,1 | 16.38 | 16.49 | 17.02 | 15.49 | |
| | 74 San Martino in Freddana | ↑ | sp.1 | 9,1 | 166,0 | 12,0 | 16.48 | 17.00 | 17.13 | 16.00 | |
| | 30 Monte San Quirico | ↔ | v.Camaiore | 8,5 | 174,5 | 3,5 | 16.58 | 17.10 | 17.24 | 16.11 | |
| | 15 LUCCA | ↑ | v.Carducci | 3,5 | 178,0 | 0,0 | 17.02 | 17.15 | 17.28 | 16.15 | |

NOTE/NOTES

- Traguardo Intergiro / Intergiro Sprint**
km 119.8 Luni
- Traguardi Volanti / Intermediate Sprints**
- km 99.2 Ceparana
- km 150.2 Camaiore

- Gran Premio della Montagna:**
km 62.1 - Passo del Bracco - m 610 (3° cat.)
km 156.9 - Montemagno - m 212 (4° cat.)
- Galleria/Tunnel:**
km 5.8 - 16.7 - 27.5 - 30.2 - 32.7 - 42




Ultimi Km-*Final Km*

Ultimi km pianeggianti costituiti da una serie di rettilinei collegati da alcune ampie semicurve. Da segnalare una sola curva ad angolo retto a 2.5 km dall'arrivo. Retta finale di 350 m su asfalto larghezza 8 m.

The final kilometres are flat and straight, with a few wide half bends in between, and (of note) one 90 degree turn 2.5 km before the finish. The home straight (350 m) is on 8 m wide tarmac.

AL GIRO

L'AI È DI CASA




Giro d'Italia
INFORMATION
TECHNOLOGY
PARTNER
2024


Gruppo 

DAL 2005 ACCANTO
ALLE AZIENDE NELLA
TRANSIZIONE
DIGITALE SOSTENIBILE

gruppo-e.tech

FIRENZE | SIENA | PISTOIA
BOLOGNA | MILANO



Arrivo | **Finish: Viale Giosuè Carducci - Lucca (LU)** - ore 17.15



Quartiertappa | **Race Headquarters:**

Direzione, segreteria, giuria, accrediti, sala stampa

Management, permanence, jury, accreditation, press room - ore 10.00 - 21.00

Accrediti | **Accreditations:** ore 10.00 - 13.00 / 14.00 - 16.00

Accrediti stampa | **Press Accreditations:** ore 10.00 - 13.00

REAL COLLEGIO - Piazza del Collegio 13, Lucca (LU)



Controllo antidoping | **Anti-doping control:** Studio mobile presso il traguardo
Doping control station at the finish area



GIROLAND: **Piazzale/ Parcheggio Carducci - Lucca (LU)** - ore 13.30 - 19.00





STAGE
06

**TORRE DEL LAGO PUCCINI
(Viareggio) > RAPOLANO TERME**

09 | MAY
2024

THURSDAY

180 KM



TORRE DEL LAGO PUCCINI (Viareggio)

km 0

CASOLE D'ELSA

VOLTERRA

S.1. Val di...
LIVORNO

LEGENDA / KEY

- Sprint Punti
Points Sprint
- Sprint Abboni
Bonus Sprint
- Sprint Intergiro
Intergiro Sprint
- GPM (con categoria)
KOM (categorized)
- Galleria
Tunnel
- Passaggio a livello
Level Crossing
- Percorso Fuori Corsa
Off Race



Back Map data © OpenStreetMap
level contributors, CC-BY-SA,
© 2025 rendered by Mapbox



TORRE DEL LAGO PUCCHINI (Viareggio) > RAPOLANO TERME

09 | MAY 2024

THURSDAY

180 KM

★ ★ ★ ★ ★



PARTENZA / START
TORRE DEL LAGO PUCCHINI
Belvedere Giacomo Puccini - Viareggio (LU)
ore 12.45



ARRIVO / FINISH
RAPOLANO TERME
Viale Provinciale Sud, Rapolano Terme (SI)
ore 17.15



TORRE DEL LAGO PUCCINI



Abitanti

11.792



Luoghi di interesse

Il belvedere Puccini, restaurato quest'anno in occasione delle celebrazioni per i 100 anni dalla morte del Maestro; il Gran Teatro all'aperto Giacomo Puccini, sulle sponde del lago; la Casa Museo Giacomo Puccini; Villa Borbone, all'interno del Parco Naturale di Migliarino San Rossore Massaciuccoli; la marina, con alte dune coperte da vegetazione mediterranea, che si collega a Viareggio con un suggestivo percorso ciclopeditonale.

The Belvedere Puccini, which was restored this year on the 100-year anniversary of the death of the master musician; the Gran Teatro all'aperto Giacomo Puccini (open-air theatre, on the lake shore); Giacomo Puccini's house and museum; Villa Borbone (inside the Parco Naturale di Migliarino-San Rossore-Massaciuccoli); the marina, with tall dunes clad in Mediterranean vegetation, which is connected to Viareggio via a scenic cycle and pedestrian route.



Intavola

Piatti di pesce, specialità "di terra" (cinghiale, daino, selvaggina di ogni genere), piatti "poveri" ("cacciucco" di pollo, fettunta), torta di San Giuseppe con cioccolato e riso, frittelle di riso con la crema.

Fish dishes, meat dishes (wild boar, venison, game), "poor man" dishes (chicken "cacciucco", fettunta), torta di San Giuseppe (chocolate and rice cake), rice fritters with custard.



Eventi

Festival Puccini (quest'anno alla sua 70esima edizione).

Festival Puccini (running for the 70th time this year).

RAPOLANO TERME



Abitanti

5300



Luoghi di interesse

Gli stabilimenti termali (Antica Querciolaia e San Giovanni); il monumento a Garibaldi presso le terme Antica Querciolaia (commemorano il periodo di cura che l'Eroe dei due mondi passò ospite della struttura, nel 1867); il complesso archeologico di Campo Muri presso le terme San Giovanni; la grancia dell'Ospedale di Santa Maria della Scala di Siena a Serre di Rapolano, una fattoria fortificata che oggi ospita il Museo dell'olio.

The spa resorts (Antica Querciolaia and San Giovanni); the monument to Garibaldi by the Antica Querciolaia baths (remembering the period that the hero of Italian unification spent at the resort in 1867); the Campo Muri archaeological complex, near the San Giovanni baths; the ancient "grancia" (fortified farmhouse) formerly belonging to the Santa Maria della Scala hospital in Siena, which is now home to the museum of olive oil of Serre di Rapolano.



In tavola

Focaccia di Rapolano, dolce tipico del territorio.

Focaccia di Rapolano, a traditional cake.



Vini

DOCG Chianti, tenuta di San Gimignano; DOC Grance Senesi, tenute di Modanella e Armaiolo.

DOCG Chianti, from the San Gimignano winery; DOC Grance Senesi, from the Modanella and Armaiolo wineries.



Eventi

Ultramarathon (inizio maggio); Serre Maggio (rievoazione storica medievale, a maggio); il Festival TV Spenta dal Vivo (luglio); Settembre Rapolanese (sagra della focaccia e della panella rapolanese, tra fine agosto e inizio settembre); Villaggio della Birra (a inizio settembre).

Ultramarathon (early May); Serre Maggio (mediaeval historical re-enactment, May); Festival TV Spenta dal Vivo (July); Settembre Rapolanese (festival of traditional focaccia and panella rapolanese, late August to early September); Villaggio della Birra (early September).





Ritrovo di Partenza | *Start Meeting Point*: **Belvedere Giacomo Puccini – Viareggio (LU)**

Foglio firma | *Pre-stage operations and signing-in*: **ore 11.25 – 12.40**

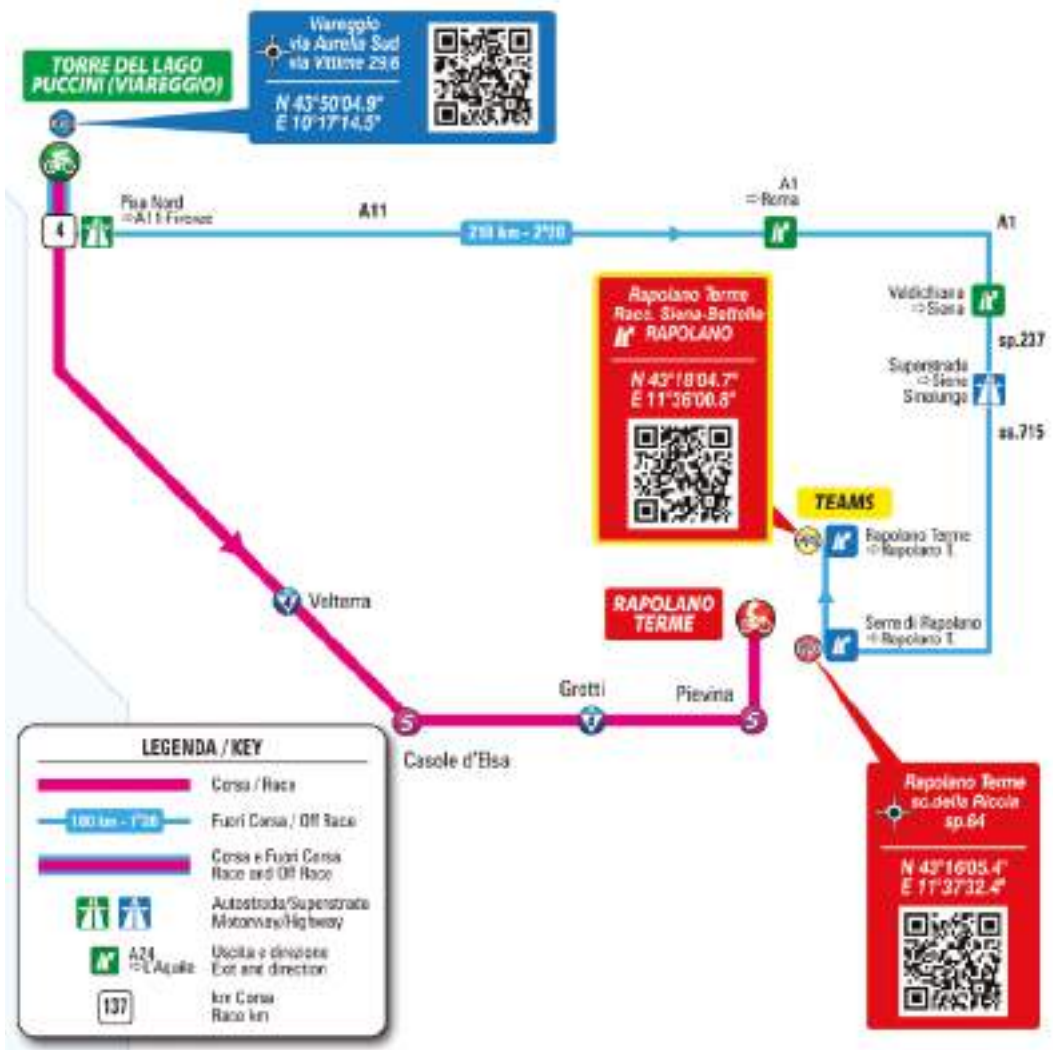
Partenza | *Start*: **ore 12.45**



ore 12.55 (trasferimento/transfer 4.000m)

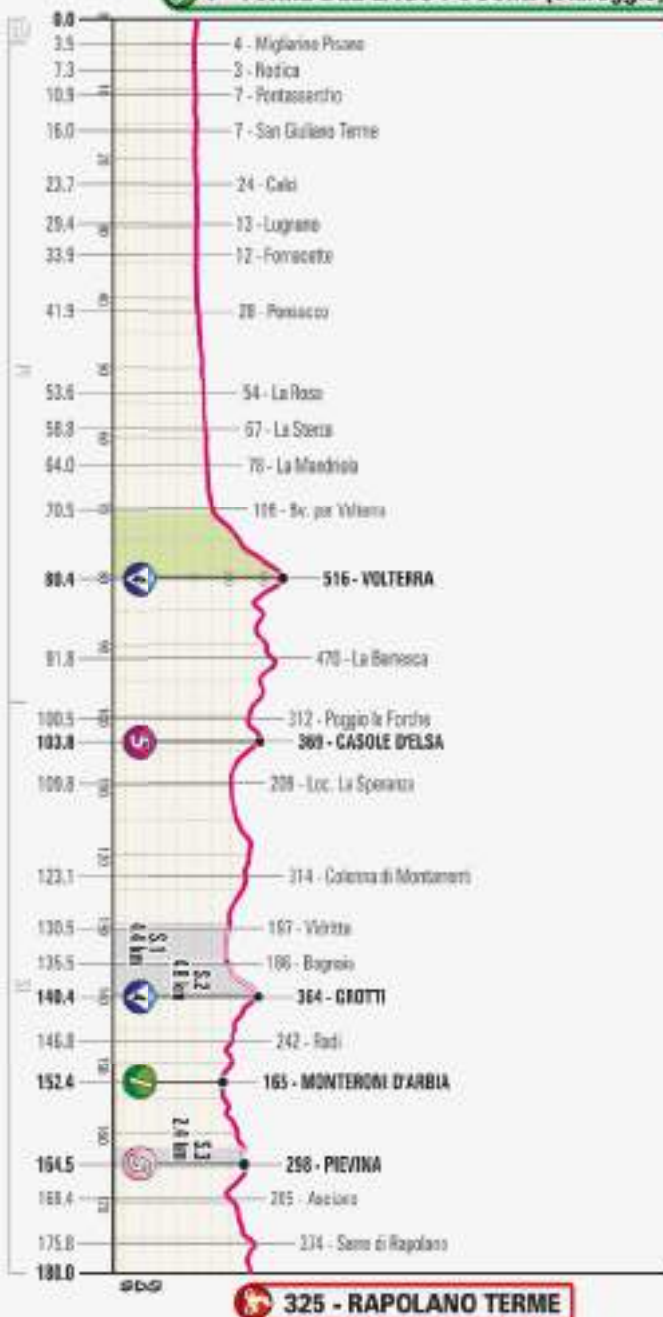


Accrediti | *Accreditations*: **Via Domenico Cimarosa**





4 - TORRE DEL LAGO PUCCINI (Viareggio)



Il percorso


The route

Tappa impegnativa caratterizzata particolarmente da tre settori sterrati per un totale di quasi 12 km. I primi due sono in comune con la Strade Bianche, il terzo è inedito. Prima parte pianeggiante nell'entroterra pisano fino Volterra. Entrati nel Senese si affronta il settore sterrato di Vidritta che, rispetto alla Strade Bianche è lungo 2 km in più e si connette, a meno di poche centinaia di metri di asfalto al tratto di Bagnaia. Quest'ultimo presenta pendenze fino al 15% e, a Grotti, il secondo GPM di giornata. Prima di Asciano si percorre il terzo settore di Pievina che si svolge prevalentemente in cresta con continui brevi saliscendi. Finale molto impegnativo con il muro di Serre di Rapolano.

This is a challenging stage, totalling nearly 12 km of dirt roads over three gravel sectors, two of which are part of Strade Bianche; the third is a new one. Flat at first, the route follows the inland roads of the district of Pisa, up to Volterra. Once in the Siena area, the route hits the gravel in Vidritta (the sector is 2 km longer than in Strade Bianche). After a few hundred metres on tarmac, the riders will be back on gravel in Bagnaia, where gradients top out at 15%, and will negotiate the second sprint for KOM points in Grotti. The third sector (Pievina) has short, non stop rising and falls, mostly along the ridge, all the way to Asciano. A steep ascent to Serre di Rapolano awaits in the challenging stage finale.



STAGE 06



ALTTUDINE
ALTITUDE

LOCALITÀ
PLACE

KM PARZIALI
PARTIAL KM

KM PERCORSI
COVERED KM

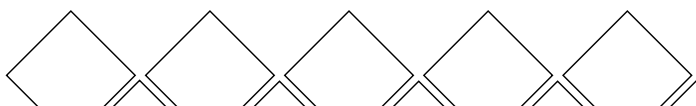
KM DA PERCORRERE
KM TO BE COVERED

MEDIA KM/ORA
AVERAGE SPEED

44 42 40
hh.mm. hh.mm. hh.mm.

CAROVANA
CARAVAN

| PROVINCIA DI LUCCA | | | | | | | | | | | |
|--------------------|-----|---|---|-----------------------------|------------|-------------|-------------|--------------|--------------|--------------|----------------|
| | 4 | TORRE DEL LAGO PUCCINI (Viareggio) | ↑ | Start Village | 4,0 | | | 12.45 | 12.45 | 12.45 | 11:15 |
| | 4 | TORRE DEL LAGO PUCCINI (Viareggio) | ↑ | km 0 | 0,0 | 0,0 | 180,0 | 12.55 | 12.55 | 12.55 | 11:25 |
| PROVINCIA DI PISA | | | | | | | | | | | |
| | 4 | Migliarino Pisano | ↔ | v.Traversagna Sud-v.d.Bozza | 3,5 | 3,5 | 176,5 | 13.00 | 13.00 | 13.00 | 11.30 |
| | 3 | Nodica | ↑ | sp.10 | 3,8 | 7,3 | 172,7 | 13.04 | 13.04 | 13.05 | 11.34 |
| | 7 | Pontasserchio | ↑ | sp.30 | 3,6 | 10,9 | 169,1 | 13.07 | 13.07 | 13.07 | 11.38 |
| | 7 | San Giuliano Terme | ↔ | sp.30 | 5,1 | 16,0 | 164,0 | 13.13 | 13.14 | 13.14 | 11.45 |
| | 24 | Calci | ↑ | sp.24 | 7,7 | 23,7 | 156,3 | 13.24 | 13.25 | 13.26 | 11.54 |
| | 13 | Lugnano | ↑ | sp.31 | 5,7 | 29,4 | 150,6 | 13.31 | 13.32 | 13.34 | 12.01 |
| | 16 | Cascina | ↔ | C.so Matteotti-ss.67 | 1,3 | 30,7 | 149,3 | 13.33 | 13.34 | 13.36 | 12.02 |
| | 12 | Fornacette | ↔ | sp.23 | 3,2 | 33,9 | 146,1 | 13.36 | 13.38 | 13.40 | 12.06 • |
| | 28 | Ponsacco | ↑ | sp.67 var-ss.439 | 8,0 | 41,9 | 138,1 | 13.48 | 13.50 | 13.53 | 12.34 |
| | 54 | La Rosa | ↑ | ss.439 | 11,7 | 53,6 | 126,4 | 14.04 | 14.08 | 14.11 | 12.46 |
| | 67 | La Sterza | ↔ | ss.439 | 5,2 | 58,8 | 121,2 | 14.12 | 14.15 | 14.19 | 12.51 |
| | 78 | La Mandriola | ↔ | ss.439dir | 5,2 | 64,0 | 116,0 | 14.19 | 14.23 | 14.27 | 12.56 |
| | 106 | Bv. per Volterra | ↔ | ss.68 | 6,5 | 70,5 | 109,5 | 14.28 | 14.32 | 14.37 | 13.03 |
| | 516 | Volterra | ↔ | ss.68 | 9,9 | 80,4 | 99,6 | 14.52 | 14.58 | 15.05 | 13.16 • |
| | 470 | La Bertesca | ↑ | ss.68-sp.52 | 11,4 | 91,8 | 88,2 | 15.05 | 15.12 | 15.20 | 13.51 |



ALTTUDINE
ALTITUDELOCALITÀ
PLACEKM PARZIALI
PARTIAL KMKM PERCORSI
COVERED KMKM DA PERCORRERE
KM TO BE COVEREDMEDIA KM/ORA
AVERAGE SPEED44 42 40
hh.mm. hh.mm. hh.mm.CAROVANA
CARAVAN

| PROVINCIA DI SIENA | | | | | | | | | | | |
|--------------------|------------|--------------------------|---|--|------------|--------------|-------------|--------------|--------------|--------------|----------------|
| | 312 | Poggio le Forche | ↗ | v.d.Rimembranze | 8,7 | 100,5 | 79,5 | 15.16 | 15.23 | 15.31 | 14.01 |
| 5 | 369 | Casole d'Elsa | ↗ | sp.28 | 3,3 | 103,8 | 76,2 | 15.20 | 15.28 | 15.36 | 14.05 |
| | 209 | Loc. La Speranza | ↗ | sp.541 | 6,0 | 109,8 | 70,2 | 15.28 | 15.35 | 15.44 | 14.13 |
| | 314 | Colonna di Montarrenti | ↖ | ss.73bis | 13,3 | 123,1 | 56,9 | 15.46 | 15.55 | 16.05 | 14.29 |
| | 203 | Rosia | ↗ | sp.99 | 4,7 | 127,8 | 52,2 | 15.52 | 16.01 | 16.11 | 14.34 |
| | 197 | Vidritta | ↖ | inizio Settore sterrato (4.4 km) | 2,7 | 130,5 | 49,5 | 15.55 | 16.04 | 16.14 | 14.39 |
| | 182 | Ins. sp.99 | ↖ | fine settore sterrato-sp.99 | 4,3 | 134,8 | 45,2 | 16.00 | 16.10 | 16.20 | 14.46 |
| | 186 | Bagnaia | ↑ | inizio settore sterrato (4.8 km) -sp.23 | 0,7 | 135,5 | 44,5 | 16.01 | 16.11 | 16.21 | 14.47 |
| 4 | 364 | Grotti | ↑ | fine settore sterrato-sp.23-sp.46 | 4,9 | 140,4 | 39,6 | 16.09 | 16.19 | 16.30 | 14.56 |
| | 286 | Ville di Corsano | ↗ | sp.23 | 1,4 | 141,8 | 38,2 | 16.11 | 16.21 | 16.32 | 14.58 |
| | 242 | Radi | ↗ | sp.23 | 5,0 | 146,8 | 33,2 | 16.17 | 16.27 | 16.38 | 15.04 |
| 7 | 165 | Monteroni d'Arbia | ↗ | sp.12 | 5,6 | 152,4 | 27,6 | 16.23 | 16.34 | 16.45 | 15.11 • |
| | 281 | Poggio Santa Francesca | ↖ | inizio settore sterrato (2.4 km) | 9,7 | 162,1 | 17,9 | 16.37 | 16.48 | 17.00 | 15.47 |
| 5 | 298 | Pievina | ↗ | fine settore sterrato-sp.438 | 2,4 | 164,5 | 15,5 | 16.40 | 16.51 | 17.04 | 15.51 |
| | 205 | Asciano | ↑ | C.so Matteotti-sp.438-sp.26 | 4,9 | 169,4 | 10,6 | 16.46 | 16.57 | 17.10 | 15.57 |
| | 374 | Serre di Rapolano | ↖ | v.S.Rocco-Sal.Poveri-sp.84 | 6,4 | 175,8 | 4,2 | 16.55 | 17.07 | 17.21 | 16.05 |
| 36 | 325 | RAPOLANO TERME | ↑ | v.Provinciale Sud | 4,2 | 180,0 | 0,0 | 17.00 | 17.13 | 17.26 | 16.10 |

NOTE/NOTES

Traguardo Intergiro / Intergiro Sprint

7 km 152.4 Monteroni d'Arbia

Traguardi Volanti / Intermediate Sprints

5 km 103.8 Casole d'Elsa

5 km 164.5 Pievina

4 **Gran Premio della Montagna:**

km 80.4 - Volterra - m 516 (4° cat.)

km 140.4 - Grotti - m 364 (4° cat.)

36 **Settori sterrati:**

1. dal km 130.5 al km 134.8 - lungh. 4.4 km

2. dal km 135.5 al km 140.4 - lungh. 4.8 km

3. dal km 162.1 al km 164.5 - lungh. 2.4 km

Totale settori sterrati: 11.6 km

FIND YOUR FAST

SHIMANO

Scopri quale
piattaforma
road 12v
si adatta
meglio alle
tue esigenze



DURA-ACE

SHIMANO

ULTEGRA

SHIMANO

105

DI2
WIRELESS ELECTRONIC

SHIMANO

105

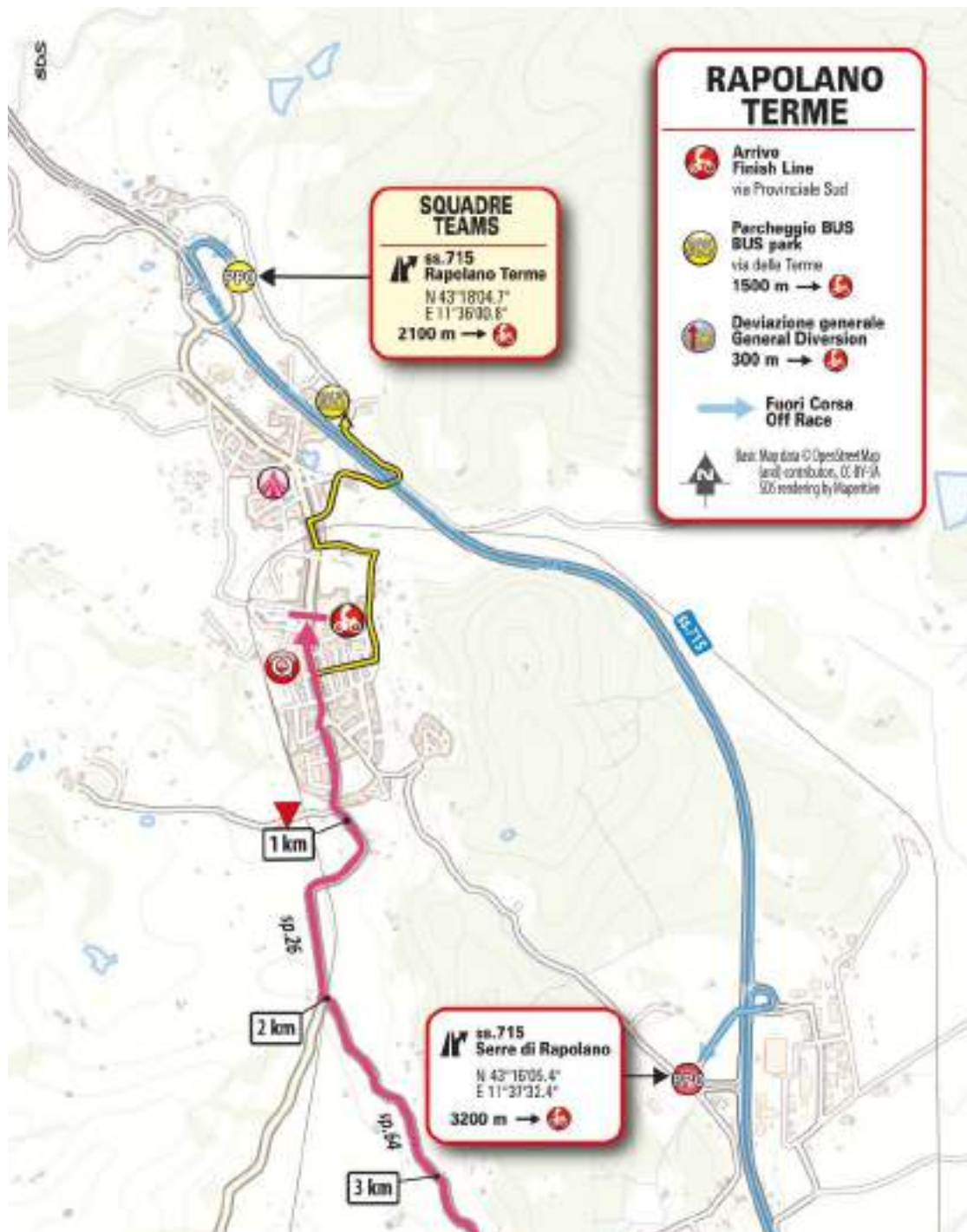




Ultimi Km - Final Km

Ultimi km articolati con curve e saliscendi. Da segnalare a circa 5 km dall'arrivo lo strappo di Serre di Rapolano che presenta nel finale pendenze fino al 20%. Retta finale di 450 m su asfalto larghezza 6 m pendenza attorno al 6%.

The final kilometres are raced on undulating and twisting roads. With nearly 5 km out, the route kicks up sharply through Serre di Rapolano, with gradients topping out at 20%. The home straight (450 m, 6% uphill gradient) is on 6 m wide tarmac.



L'innovazione ha trovato casa.

Installato in circa **30 milioni di case e industrie**, **Open Meter** è il contatore elettronico di seconda generazione di E-Distribuzione che, favorendo il processo di digitalizzazione, garantisce una gestione più consapevole dei consumi e rende l'innovazione alla portata di tutti.



Scopri di più su [e-distribuzione.it](https://www.e-distribuzione.it)





Arrivo | *Finish*: **Viale Provinciale Sud, Rapolano Terme (SI)** - ore 17.15



Quartiertappa | *Race Headquarters*:

Direzione, segreteria, giuria, accrediti, sala stampa

Management, permanence, jury, accreditation, press room - ore 10.00 - 21.00

Accrediti | *Accreditations*: ore 10.00 - 13.00 / 14.00 - 16.00

Accrediti stampa | *Press Accreditations*: ore 10.00 - 13.00

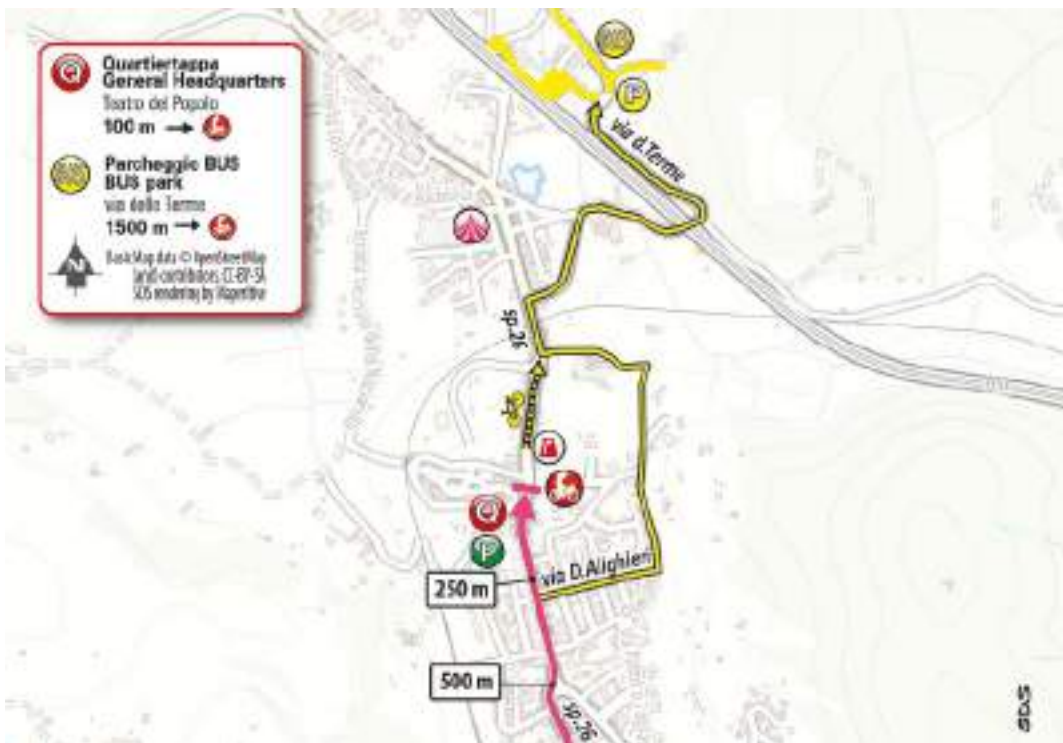
TEATRO DEL POPOLO - Piazza del Teatro 3, Rapolano Terme (SI)



Controllo antidoping | *Anti-doping control*: Studio mobile presso il traguardo
Doping control station at the finish area



GIROLAND: **Piazza di Via Venezia - Rapolano Terme (SI)** - ore 13.30 - 19.00





and Kappa are registered trademarks.

KAPPA LIFESTYLE PARTNER DEL GIRO D'ITALIA 2024

Scopri la collezione *Eroi* dedicata al Giro d'Italia disponibile su Giro Store.





STAGE
07

FOLIGNO >
PERUGIA TUDOR ITT

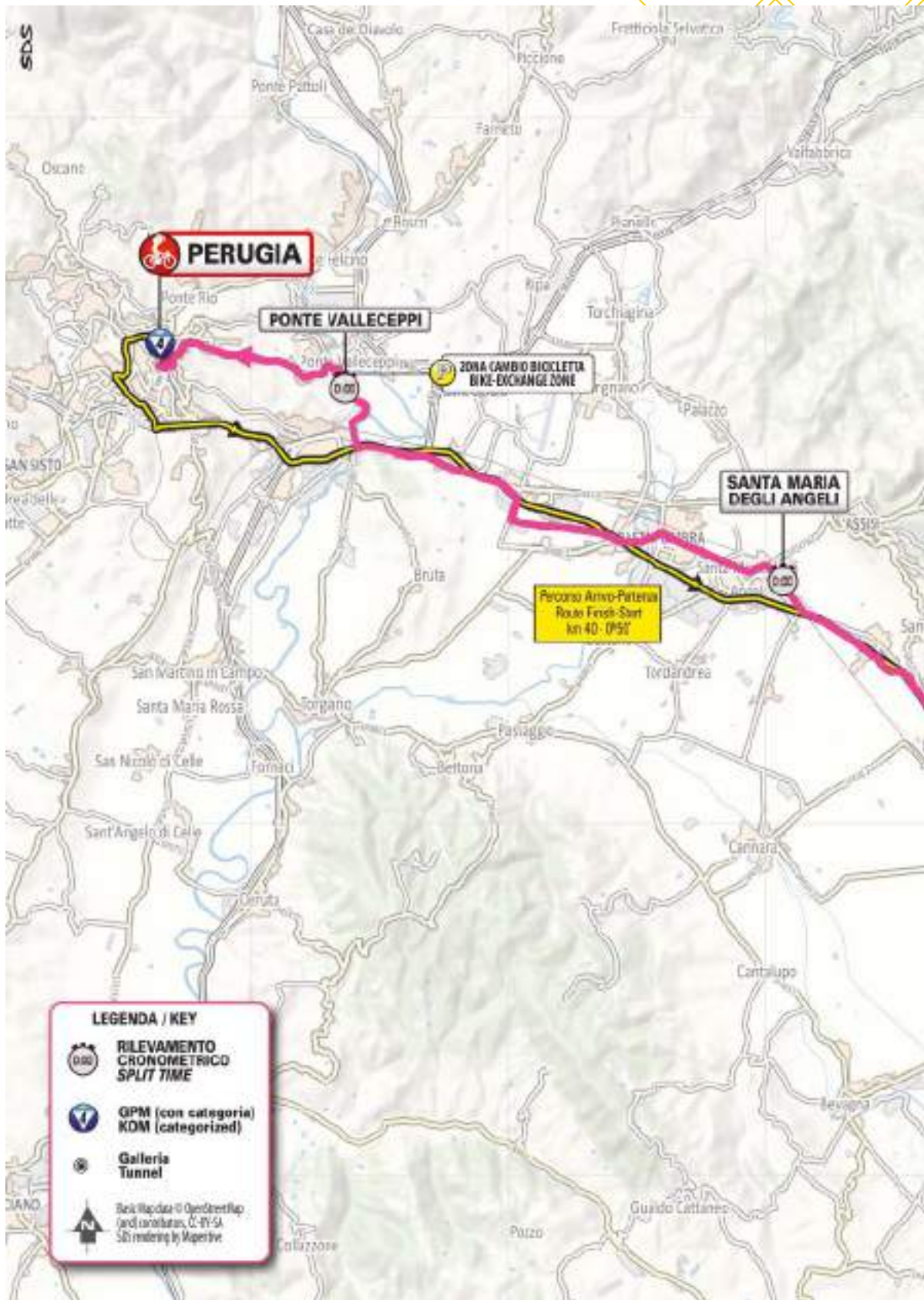


10 | MAY
2024

FRIDAY

40,6 KM






SDS

 **PERUGIA**

PONTE VALLECEPPI

 **ZONA CAMBIO BICICLETTA BIKE-EXCHANGE ZONE**

SANTA MARIA DEGLI ANGELI

**Percorso Arno-Paterna
Road Finish-Start
km 40 - 051**

LEGENDA / KEY



**RILEVAMENTO
CRONOMETRICO
SPLIT TIME**



**GPM (con categoria)
KOM (categorized)**



**Galleria
Tunnel**



Base Map data © OpenStreetMap
(and) contributors, CC-BY-SA
SDS rendering by Vaportive



FOLIGNO >
PERUGIA TUDOR ITT 

10 | MAY
2024

FRIDAY

40,6 KM

★ ★ ★ ★ ★



PARTENZA / START

FOLIGNO

Parcheggio Plateatico - Foligno (PG)

ore 13.00



ARRIVO / FINISH

PERUGIA

Corso Pietro Vannucci - Perugia (PG)

ore 17.10





FOLIGNO



Abitanti

57.000



Luoghi di interesse

Palazzo Trinci (XIV secolo); Cattedrale di San Feliciano (XII-XIX secolo); abbazia benedettina di Sassovivo (XI secolo); Museo della Stampa (Palazzo Orfini, XVI-XVII secolo); Auditorium San Domenico; Oratorio del Crocifisso; Oratorio della Nunziatella; Calamita Cosmica di Gino de Dominicis (opera di arte contemporanea presso l'ex Chiesa della SS. Trinità in Annunziata); Città dei palazzi (XVII-XVIII secolo); Parco di Colfiorito (area naturale protetta); Valle del Menotre: Rasiglia e Pale.

Palazzo Trinci (14th century); Cattedrale di San Feliciano (12th-19th century); Abbazia di Sassovivo (Benedictine abbey, 11th century); Museo della Stampa (printing museum, at Palazzo Orfini, 16th-17th century); Auditorium San Domenico; Oratorio del Crocifisso; Oratorio della Nunziatella; Calamita Cosmica by Gino de Dominicis (a contemporary sculpture housed inside the former church of SS. Trinità in Annunziata); many historical palazzi (17th-18th century); Parco di Colfiorito (nature conservation area); in the Valle del Menotre, Rasiglia and Pale are must-see destinations.



In tavola

Olio extra vergine di oliva, varietà "Moraiole"; lenticchie e patate rosse di Colfiorito; rocciata; strangozzi o pappardelle con ragù di cacciagione o tartufo; zuppa di cicerchie; spaghetti con il rancetto; agnello tartufato.

Extra-virgin olive oil ("Moraiole"); Colfiorito lentils and red potatoes; rocciata (savoury strudel); strangozzi or pappardelle with wild game sauce or truffle; grass-pea soup; spaghetti con il rancetto (bacon, tomato and marjoram sauce); agnello tartufato (lamb stew with truffle).



Vini

Colli Martani (rosso, bianco), Rosso Montefalco e Sagrantino di Montefalco (rosso, passito).

Colli Martani (red, white), Rosso Montefalco and Sagrantino di Montefalco (red, passito).



Eventi

Giostra della Quintana (giugno e settembre); Estate al Trinci (giugno-settembre); Segni Barocchi Festival (agosto-settembre); La Francescana (settembre); Carnevale di Sant'Eraclio (febbraio-marzo).

Giostra della Quintana (jousting tournament, June and September); Estate al Trinci (June-September); Segni Barocchi Festival (August-September); La Francescana (September); Carnevale di Sant'Eraclio (February-March).



PERUGIA



Abitanti

173.000



Luoghi di interesse

Perugia è rinomata per la sua architettura medievale ben conservata. Il complesso storico-architettonico della Rocca Paolina è lo "scricigno" della città medievale. Dalla duecentesca Fontana Maggiore si dipana un incantevole percorso per cinque rioni tra saliscendi, strade e stradine, vicoli e scalinate, fontane, palazzi e musei pubblici e privati in cui ammirare le opere di Perugino, Pinturicchio e Raffaello o la contemporaneità di Burri e Beuys.

Perugia is renowned for its well-preserved mediaeval architecture. The stunning Rocca Paolina, a unique historical and architectural complex, is the hallmark of the mediaeval old town. Starting from the 13-century Fontana Maggiore, you can walk a tangle of roads, alleys and stairways, and explore the five town neighbourhoods with their fountains and elegant buildings, or visit the city's public and private museums, and marvel at the old masters (Perugino, Pinturicchio and Raffaello) or at contemporary artists such as Burri and Beuys.



Intavola

Tartufo nero di Norcia, gnocchi al sugo d'oca, palombacci alla perugina (piccioni selvatici cucinati in recipienti di terracotta), torta al testo (focaccia bianca non lievitata e farcita con verdure, prosciutto e formaggio).

Black truffle of Norcia, gnocchi with goose sauce, palombacci alla perugina (rock doves cooked in terracotta casseroles), torta al testo (unleavened white focaccia, stuffed with vegetables, cheese and deli meat).



Vini

Montefalco Sagrantino DOCG, Torgiano Rosso Riserva DOCG.

Montefalco Sagrantino DOCG, Torgiano Rosso Riserva DOCG.



Eventi

G7 Inclusion e Disabilità (ottobre 2024), Festival Internazionale del Giornalismo, Umbria Jazz, Eurochocolate, Sagra Musicale Umbra, Festival del Cinema.

G7 Inclusion e Disabilità (October 2024), Festival Internazionale del Giornalismo (international journalism festival), Umbria Jazz, Eurochocolate, Sagra Musicale Umbra, Festival del Cinema.





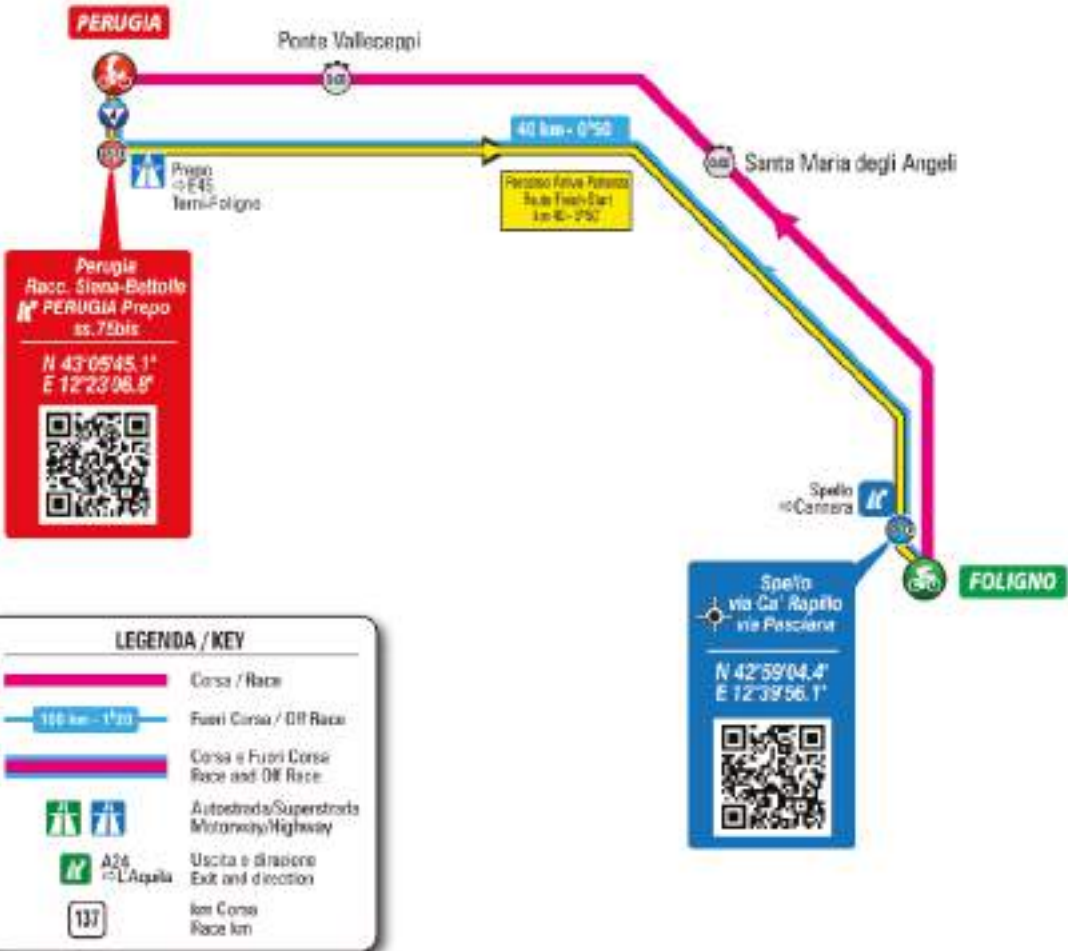
Ritrovo di Partenza | *Start Meeting Point*: **Parcheggio Plateatico - Foligno (PG)**

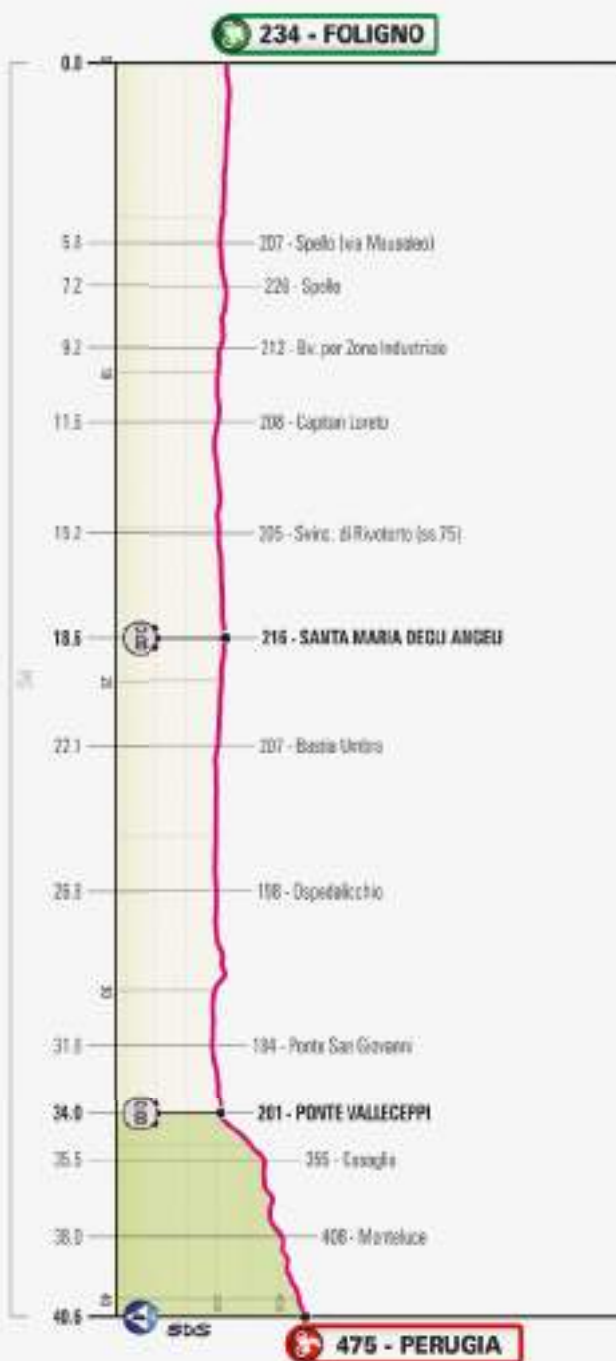
Partenza 1° corridore | *1st rider's start*: **ore 13.00**

Rilevamento cronometrico | *Time keeping point*: **km 18.6 Santa Maria degli Angeli
km 34 Ponte Valleceppi**



Accrediti | *Accreditations*: **Via Monte Cucco**





Il percorso

The route

Cronometro individuale nettamente divisa in due parti. La prima di circa 32 km pianeggiante che porta ai piedi di Perugia. Si affronta la salita di Casaglia con pendenze importanti (16%) seguita dalla strada sempre in ascesa fino all'arrivo.

This individual time trial is clearly composed of two parts. After 32 flat kilometres, until just outside Perugia, comes a steep ascent to Casaglia (16%); from there on, the route continues uphill all the way to the finish.



STAGE 07



ALTEZZINE
ALTITUDE

LOCALITÀ
PLACE

KM PARZIALI
PARTIAL KM

KM PERCORSI
COVERED KM

KM DA PERCORRERE
KM TO BE COVERED

1° CORRIDORE
FIRST RIDER
47
km/h

ULTIMO
CORRIDORE
LAST RIDER
51
km/h

MEDIA KM/ORA
AVERAGE SPEED
49
km/h

CAROVANA
CARAVAN

PROVINCIA DI PERUGIA

| Icona | km | Località | ↑ | v.F.lli Bandiera | 0,0 | 0,0 | 40,6 | 13:00 | 16:22 | 00:00:00 | 12:00 |
|-------|-----------------------------|----------|--|------------------|-----|------|------|-------|-------|----------|---------|
| 207 | Spello (via Mausoleo) | ↗ | | | 5,8 | 5,8 | 34,8 | 13:06 | 16:28 | 00:06:18 | 12:06 |
| 226 | Spello | ↖ | v.Centrale Umbra | | 1,4 | 7,2 | 33,4 | 13:08 | 16:29 | 00:08:04 | 12:08 |
| 212 | Bv. per Zona Industriale | ↖ | v.dell'Industria | | 2,0 | 9,2 | 31,4 | 13:10 | 16:31 | 00:10:15 | 12:11 |
| 208 | Capitan Loreto | ↑ | v.d.Paduletto | | 2,4 | 11,6 | 29,0 | 13:13 | 16:34 | 00:12:51 | 12:13 |
| 205 | Svinc. di Rivotorto (ss.75) | ↑ | v.Ottone IV | | 3,6 | 15,2 | 25,4 | 13:17 | 16:38 | 00:16:45 | 12:18 |
| 216 | Santa Maria degli Angeli | ↑ | v.D'Annunzio v.Repubblica- v.Becchetti | | 3,4 | 18,6 | 22,0 | 13:21 | 16:42 | 00:21:04 | 12:22 |
| 207 | Bastia Umbra | ↗ | v.Torginanesi | | 3,5 | 22,1 | 18,5 | 13:25 | 16:45 | 00:24:52 | 12:26 • |
| 198 | Ospedalicchio | ↖ | v.S.Padre Pio | | 4,7 | 26,8 | 13,8 | 13:31 | 16:50 | 00:29:58 | 12:52 |
| 184 | Ponte San Giovanni | ↑ | Ponte F.Tevere- Str. Tiberina Nord | | 5,0 | 31,8 | 8,8 | 13:36 | 16:56 | 00:35:24 | 12:58 |
| 201 | Ponte Valleceppi | ↖ | Str. Perugia-P.te Valleceppi | | 2,2 | 34,0 | 6,6 | 13:39 | 16:58 | 00:38:12 | 13:03 |
| 355 | Casaglia | ↑ | v.d.Narcisi-v.Dal Pozzo | | 1,5 | 35,5 | 5,1 | 13:44 | 17:03 | 00:42:53 | 13:09 |
| 408 | Monteluce | ↖ | v.d.Pozzo- v.14 Novembre | | 2,5 | 38,0 | 2,6 | 13:48 | 17:06 | 00:46:03 | 13:12 |
| 475 | PERUGIA | ↑ | Corso Vannucci | | 2,6 | 40,6 | 0,0 | 13:52 | 17:09 | 00:49:43 | 13:15 |

NOTE/NOTES

Partenza primo corridore :

circa 13:00

Arrivo ultimo corridore:

circa 17:10



Intermedi:


km 18.6 - Santa Maria degli Angeli

km 34 - Ponte Valleceppi



Gran Premio della Montagna:

km 40.6 - PERUGIA - m 475 (4° cat.-arr)



u**♥**bria
Cuore verde d'Italia



PISTACCHIO UFFICIALE DEL GIRO D'ITALIA


Giro d'Italia
**PISTACCHIO
UFFICIALE**
2024



**PRO
TEINE
21g***

Le proteine contribuiscono
alla crescita della massa
muscolare.**

Wonderful®
PISTACHIOS

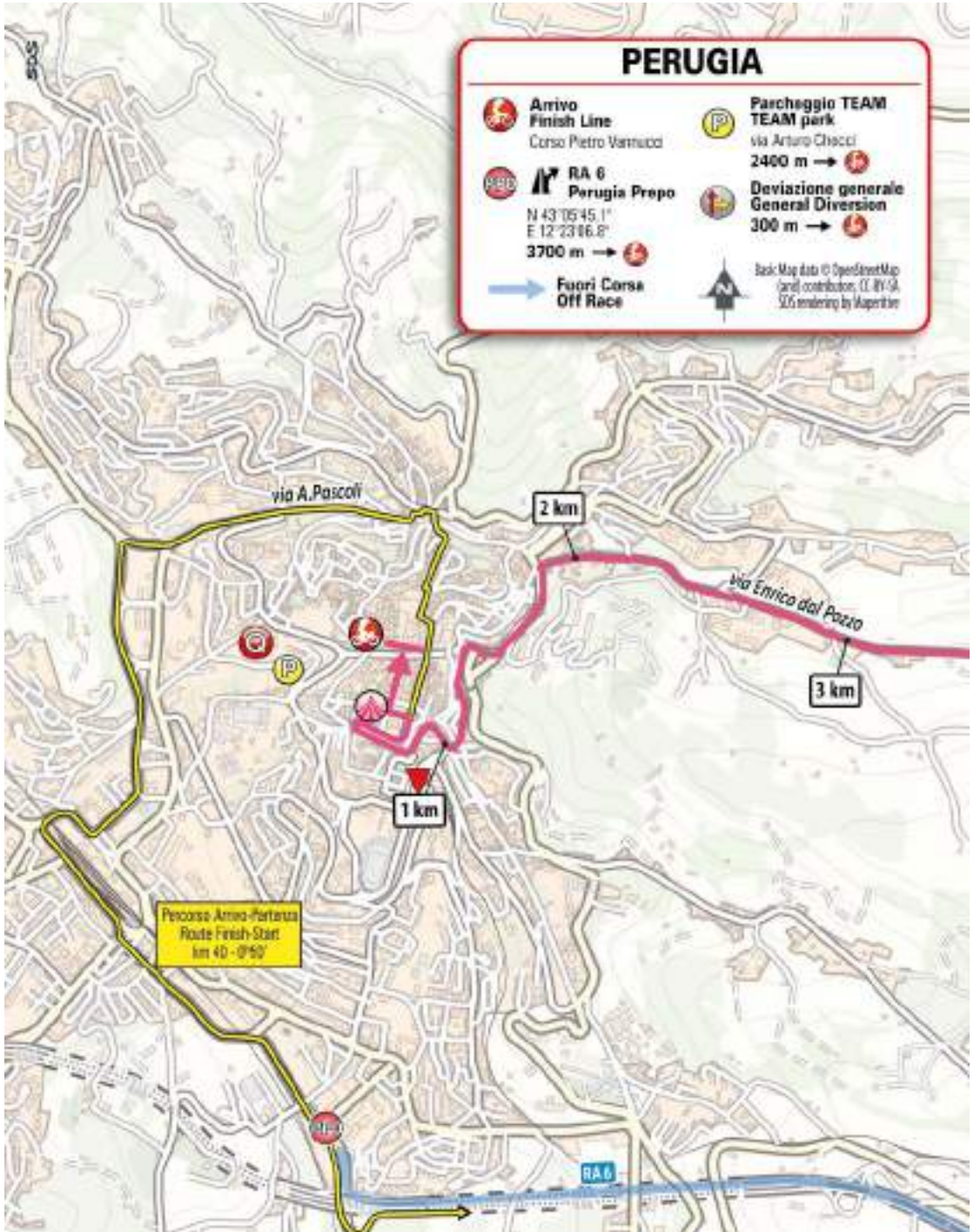
©2024 Wonderful Pistachios & Almonds LLC. All Rights Reserved. WONDERFUL and accompanying logos are trademarks of Wonderful Pistachios & Almonds LLC or its affiliates. *100g di Pistacchi con guscio; **E' consigliabile consumare i pistacchi nell'ambito di uno stile di vita sano e di una dieta equilibrata e varia.



Ultimi Km-*Final Km*

Ultimi km tutti a salire con pendenze anche in doppia cifra. Diverse curve e contropendenze prima degli ampi tornanti finali che portano al rettilineo di arrivo. Da segnalare a 6.4 km dall'arrivo i 1300 m di Casaglia a quasi il 12% con punte del 16%. Retta finale di 250 m su lastricato larghezza 6 m.

The final kilometres are entirely uphill, also with double digit gradients. After a brace of bends and counter slopes, some wide hairpins eventually lead to the home straight. The sharp ascent to Casaglia (1,300 m), with 6.4 km to go, has gradients around 12%, peaking out at 16%. The home straight (250 m) is on 6 m wide stone paved road.







Arrivo | **Finish: Corso Pietro Vannucci - Perugia (PG)** - ore 17.10



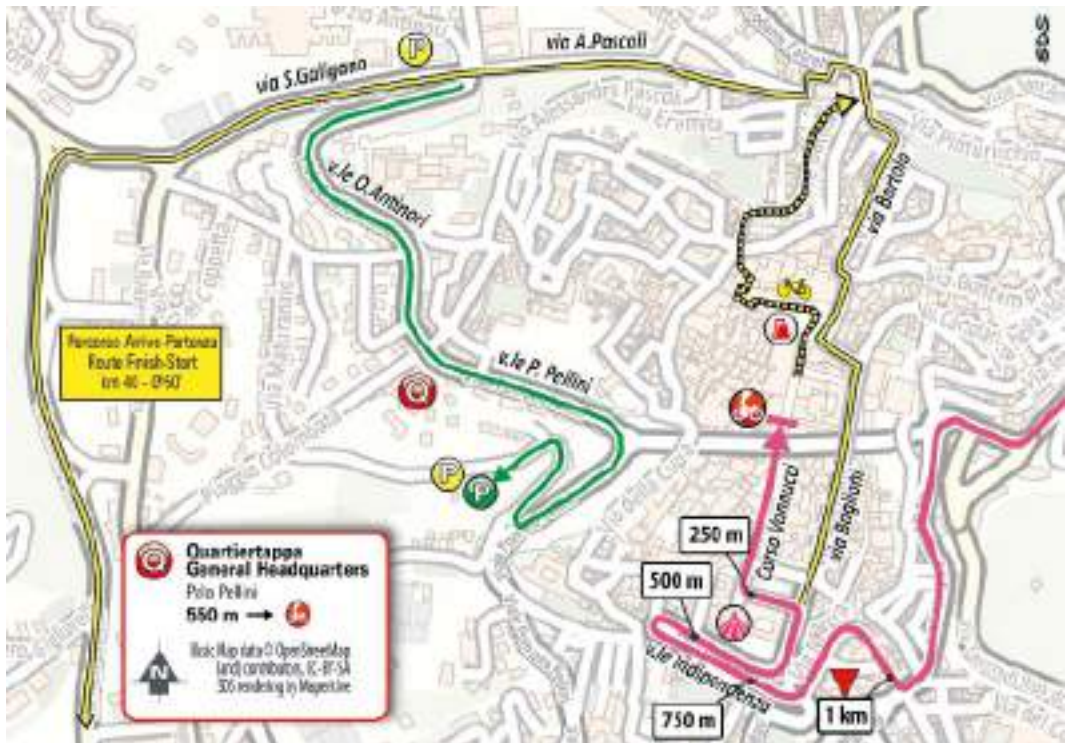
Quartiertappa | **Race Headquarters:**
Direzione, segreteria, giuria, accrediti, sala stampa
Management, permanence, jury, accreditation, press room - ore 10.00 – 21.00
Accrediti | **Accreditations:** ore 10.00 – 13.00 / 14.00 – 16.00
Accrediti stampa | **Press Accreditations:** ore 10.00 – 13.00
PALA PELLINI - Viale Pompeo Pellini, Perugia (PG)



Controllo antidoping | **Anti-doping control:** Studio mobile presso il traguardo
Doping control station at the finish area



GIROLAND: **Piazza Italia - Perugia (PG)** - ore 13.30 - 19.00





STAGE
08

SPOLETO >
PRATI DI TIVO

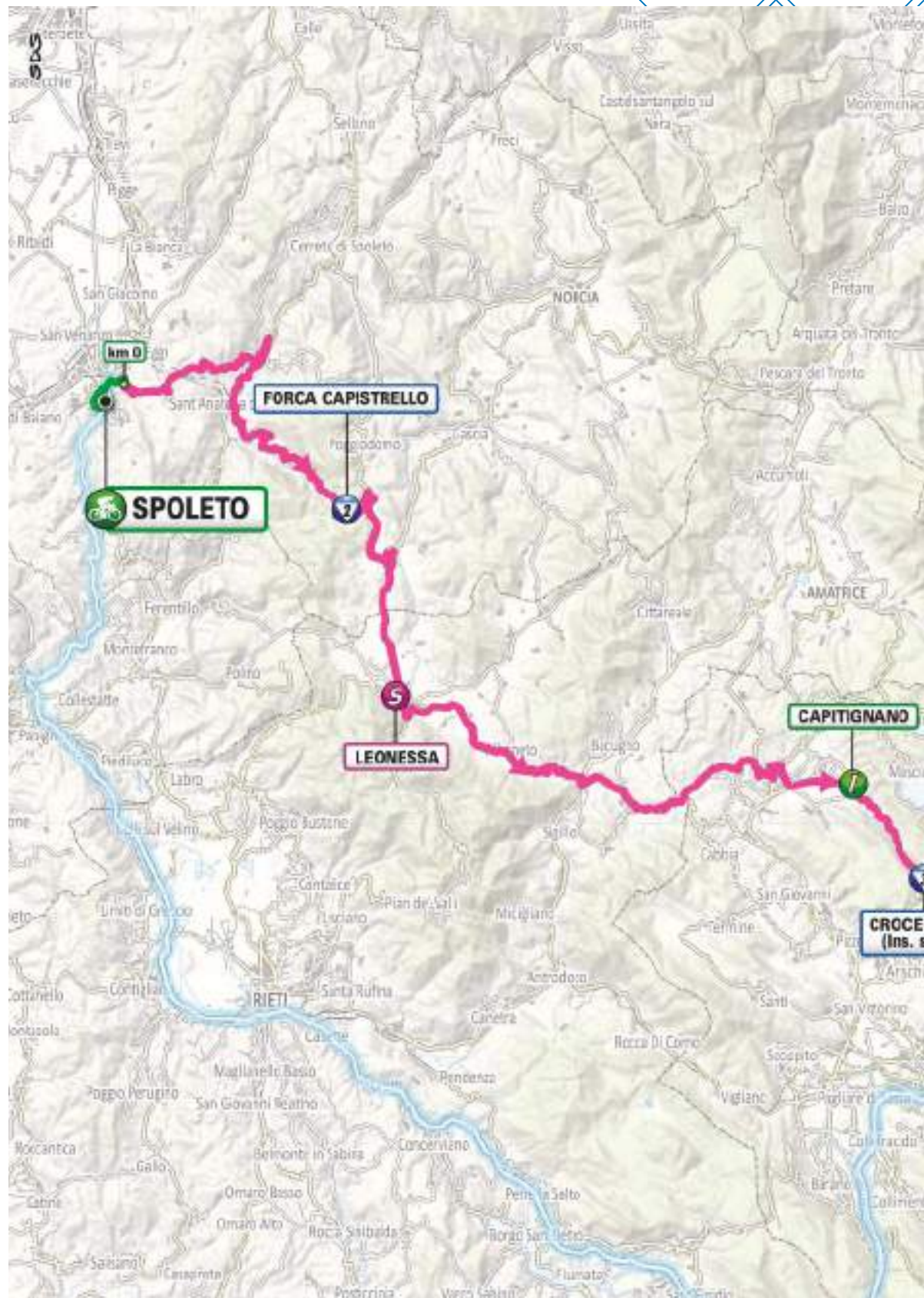


11 | MAY
2024

SATURDAY

152 KM







08

STAGE

LEGENDA / KEY

- Sprint Punti**
Points Sprint
- Sprint Abbuoni**
Bonus Sprint
- Sprint Intergiro**
Intergiro Sprint
- GPM (con categoria)**
KOM (categorized)
- Galleria**
Tunnel
- Passaggio a livello**
Level Crossing
- Percorso Fuori Corsa**
Off Race

Basic map data © OpenStreetMap
(and) contributors, CC-BY-SA
IOS rendering by Pelagone

SPOLETO ▶ PRATIDITIVO



11 | MAY
2024

SATURDAY

152 KM



PARTENZA / START

SPOLETO

Piazza Giuseppe Garibaldi - Spoleto (PE)

ore 12.30



ARRIVO / FINISH

PRATI DI TIVO

Piazzale Amorocchi - Prati di Tivo (TE)

ore 17.15

PIETRACAMELA

ABBIO
(s.80)

PRATI DI TIVO



SPOLETO



Abitanti

36.612



Luoghi di interesse

Il centro storico con la Rocca Alborno, il Duomo e il Ponte delle Torri (tra le più grandi costruzioni in muratura dell'età antica); la basilica di San Salvatore, Patrimonio Unesco; i resti romani, tra cui l'Arco di Druso e Germanico, il Teatro romano, la Casa romana e il Ponte sanguinario. Spoleto è anche luogo di arrivo e partenza di due percorsi ciclabili che attraversano l'Umbria: il tracciato dell'ex ferrovia Spoleto-Norcia (51 km) e la pista ciclabile Spoleto-Assisi (45 km).

Notable landmarks of the old town include the Rocca Alborno, the Duomo and the Ponte delle Torri (one of the largest masonry constructions of the ancient age); the basilica of San Salvatore (Unesco World Heritage); the ruins of the Roman sites, including the Arco di Druso and the Arco Germanico; the Roman theatre, house, and bridge (Ponte sanguinario). Spoleto is also the start and finish point of two major cycling routes across the region: the former Spoleto-Norcia railway track (51 km) and the Spoleto-Assisi cycle path (45 km).



In tavola

Strangozzi (tagliolini a base di farina e senza uova), la crescionda, l'attorta (dolce del Natale), le castagnole.

Strangozzi (fresh tagliolini made without eggs), crescionda (carnival cake), attorta (Christmas cake), castagnole.



Vini

Trebbiano Spoletino DOC.

Trebbiano Spoletino DOC.



Eventi

Il Festival dei Due Mondi (opera, musica, danza, teatro, arte); la Settimana di studi del Centro Studi sull'Alto Medioevo; la Settimana Internazionale della Danza; Dolci d'Italia; la SpoletoNorcia, evento sportivo in MTB.

Festival dei Due Mondi (opera, music, dance, theatre and art festival); a week of mediaeval studies hosted by the Centro Studi sull'Alto Medioevo; Settimana Internazionale della Danza (international dance competition); Dolci d'Italia (festival of pastry art); SpoletoNorcia (MTB event).



PRATI DI TIVO



Abitanti

218



Luoghi di interesse

Situata a 1450 metri s.l.m. alle falde del Gran Sasso d'Italia, Prati di Tivo è una località turistica del comune di Pietracamela (Teramo). Da vedere: le pitture rupestri del maestro Guido Montauti (1918-1979), originario di Pietracamela e artista di fama internazionale; la chiesa di San Giovanni Battista, edificata nel 1432, che ospita un bellissimo meccanismo di orologio a pesi del Settecento; la chiesa di San Rocco, del 1530; la chiesa di San Leucio, santo protettore di Pietracamela.

Rising 1,450 m above sea level, on the slopes of the Gran Sasso massif, Prati di Tivo is a popular tourist resort within the municipal territory of Pietracamela (Teramo). The rock carvings by Guido Montauti (1918-1979), a native of Pietracamela and an internationally renowned artist, are a must-see. Notable landmarks also include the church of San Giovanni Battista, built in 1432 (which contains a beautiful 18-century weight-driven clock movement), the church of San Rocco (1530), and the church of San Leucio, the patron saint of Pietracamela.



In tavola

Ravioli di carne di Pietracamela conditi con ragù e pecorino dei Monti della Laga.

Meat-filled ravioli, seasoned with meat sauce and pecorino dei Monti della Laga (cheese).



Vini

Montepulciano d'Abruzzo DOCG.

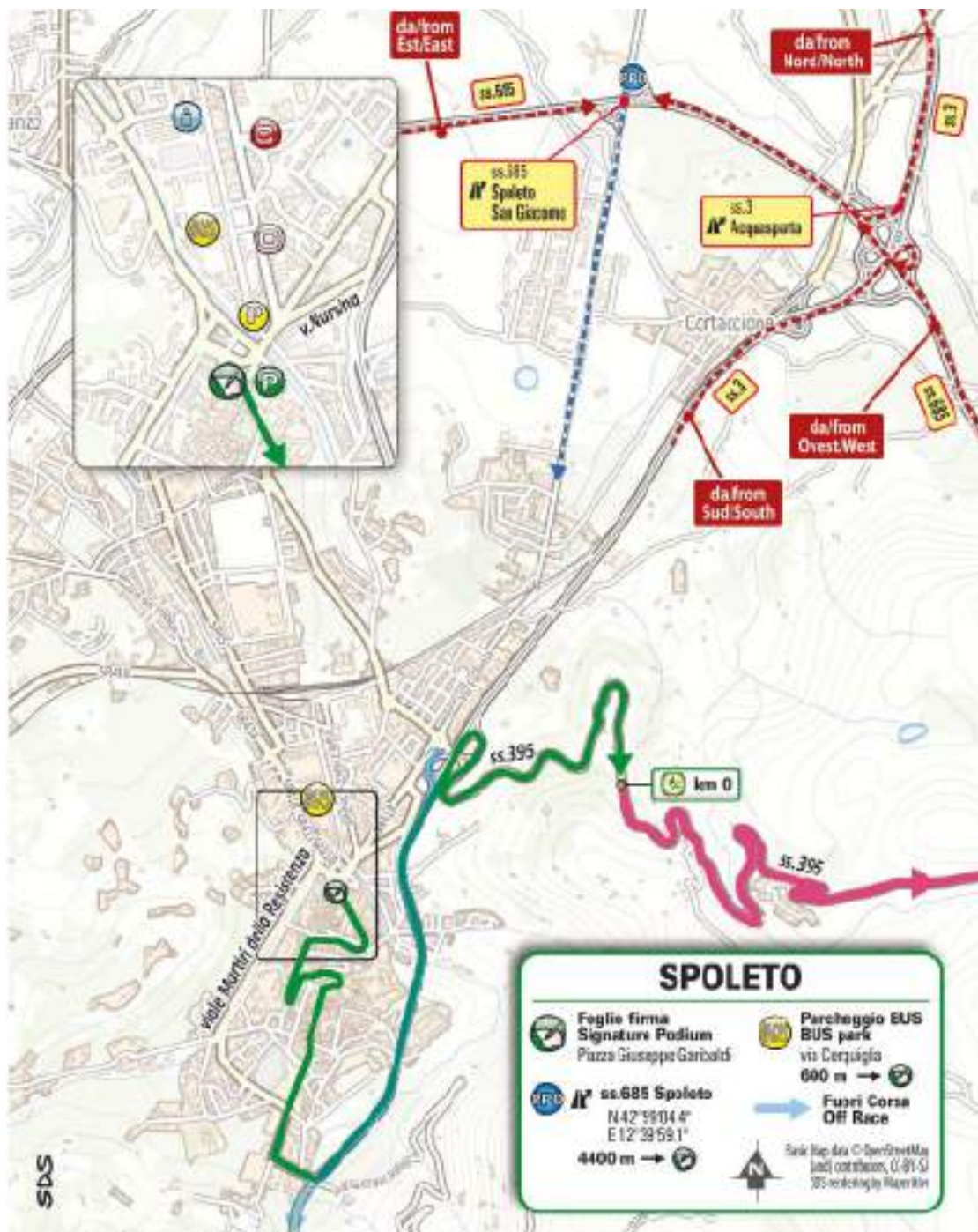
Montepulciano d'Abruzzo DOCG.



Eventi

Festival dell'Arrampicata (luglio); Ultra Trail del Gran Sasso d'Italia (luglio); Borgo in Arte (luglio-agosto).

Festa dell'Arrampicata (climbing festival, July); Ultra Trail del Gran Sasso d'Italia (July); Borgo in Arte (July-August).





Ritrovo di Partenza | *Start Meeting Point*: **Piazza Giuseppe Garibaldi – Spoleto (PE)**

Foglio firma | *Pre-stage operations and signing-in*: **ore 11.10 – 12.25**

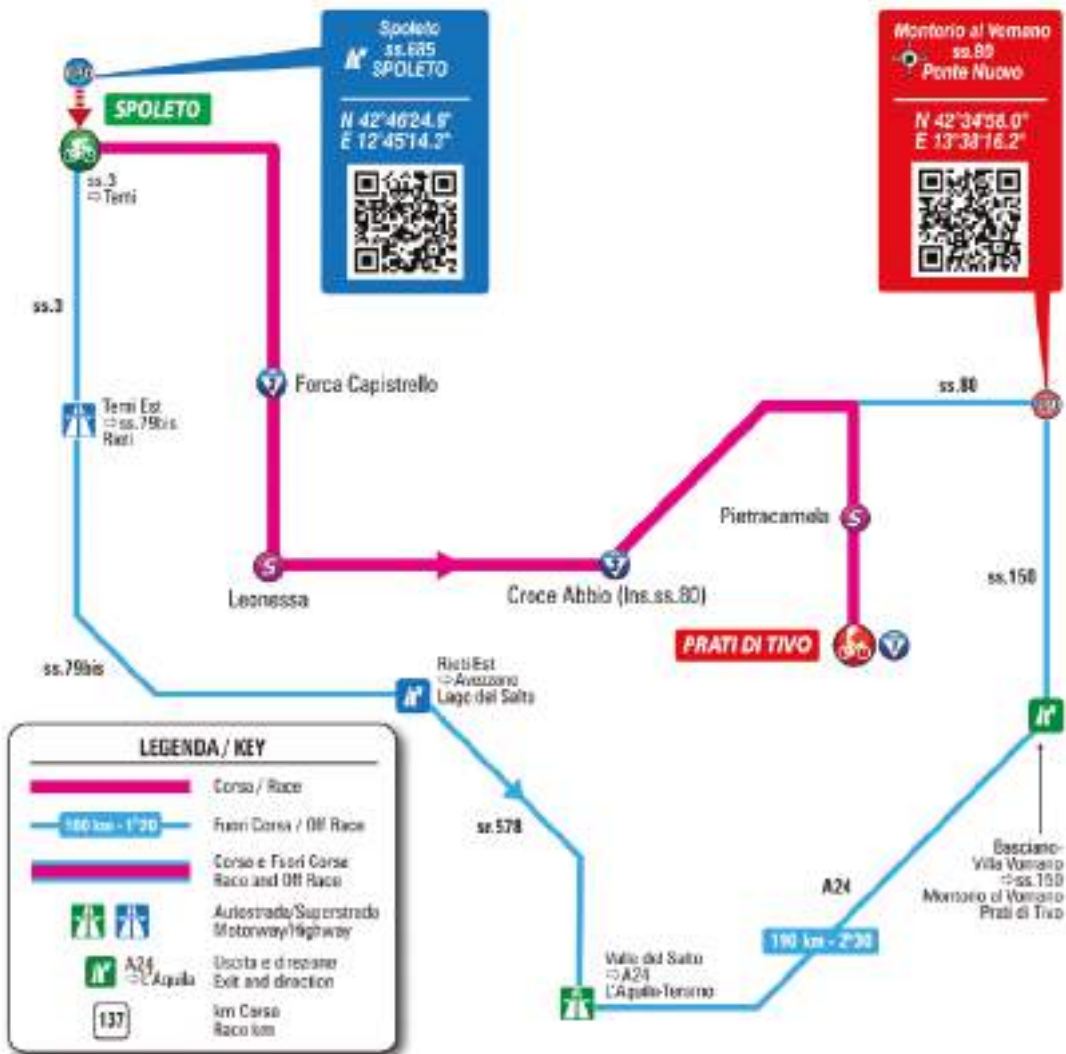
Partenza | *Start*: **ore 12.30**



ore 12.45 (trasferimento/transfer 6.700m)

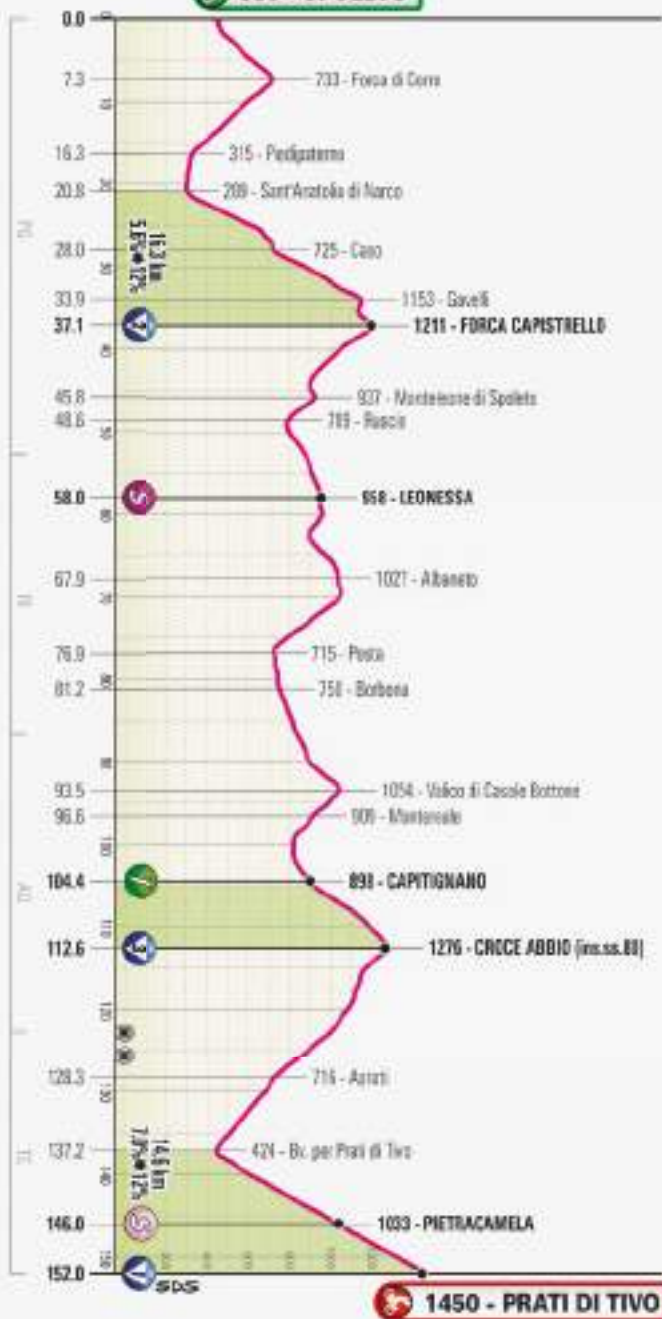


Accrediti | *Accreditations*: **Via XXV Aprile**





355 - SPOLETO



Il percorso

The route

Tappa breve caratterizzata dall'assenza di tratti pianeggianti. Appena partiti si scala la Forca di Cerro seguita da Forca Capi-strello di oltre 16 km. Si sfiora il massiccio del Terminillo per raggiungere Capitignano, con continui saliscendi, dove si scala il versante ovest del Passo Capannelle. La salita finisce a breve distanza dal passo a Croce Abbio dove inizia la discesa di quasi 30 km che porta ai piedi della salita finale. Discesa caratterizzata da molte curve e due lunghe e ben illuminate gallerie. Ultimi 14 km totalmente in salita verso la stazione sciistica.

This is a short stage with no flat drags. Right after the start, the route goes over the Forca di Cerro and Forca Capi-strello (over 16 km), passes near the Terminillo massif and reaches Capitignano, rising and falling continuously, and then ascends along the western side of the Passo Capannelle. The climb ends a short distance from the pass, in Croce Abbio, and a lengthy descent of nearly 30 km will lead to the foot of the closing climb. The roads are ever bending, with two well lit tunnels along the route. The last 14 km rise steadily towards the ski resort.




ALTTUDINE
 ALTITUDE

LOCALITÀ
 PLACE

KM PARZIALI
 PARTIAL KM

KM PERCORSI
 COVERED KM

KM DA PERCORRERE
 KM TO BE COVERED

MEDIA KM/ORA
 AVERAGE SPEED

36 **34** **32**
 hh.mm. hh.mm. hh.mm.

CAROVANA
 CARAVAN

| PROVINCIA DI PERUGIA | | | | | | | | | | | |
|-----------------------|-------------|--------------------------------|---|------------------------|------------|--------------|--------------|--------------|--------------|--------------|----------------|
| | 385 | SPOLETO | ↑ | Start Village | 6,7 | | | 12.30 | 12.30 | 12.30 | 11:00 |
| | 355 | SPOLETO | ↑ | km 0 | 0,0 | 0,0 | 152,0 | 12.45 | 12.45 | 12.45 | 11:15 |
| | 733 | Forca di Cerro | ↑ | sp.395 | 7,3 | 7,3 | 144,7 | 13.03 | 13.05 | 13.07 | 11.26 |
| | 315 | Piedipaterno | ↔ | ss.685 | 9,0 | 16,3 | 135,7 | 13.14 | 13.16 | 13.19 | 11.40 |
| | 289 | Sant'Anatolia di Narco | ↔ | sp.471 | 4,5 | 20,8 | 131,2 | 13.20 | 13.22 | 13.25 | 11.46 |
| | 725 | Caso | ↑ | sp.471 | 7,2 | 28,0 | 124,0 | 13.38 | 13.42 | 13.46 | 11.57 |
| | 1153 | Gavelli | ↑ | sp.471 | 5,9 | 33,9 | 118,1 | 13.55 | 14.01 | 14.08 | 12.06 |
| | 1211 | Forca Capistrello | ↑ | sp.471-sp.470 | 3,2 | 37,1 | 114,9 | 14.00 | 14.06 | 14.13 | 12.11 |
| | 937 | Monteleone di Spoleto | ↔ | sp.470 | 8,7 | 45,8 | 106,2 | 14.11 | 14.17 | 14.25 | 12.24 |
| | 789 | Ruscio | ↔ | sr.471 | 2,8 | 48,6 | 103,4 | 14.14 | 14.21 | 14.29 | 12.28 |
| PROVINCIA DI RIETI | | | | | | | | | | | |
| | 958 | Leonessa | ↔ | v.Crispi-ss.471 | 9,4 | 58,0 | 94,0 | 14.28 | 14.36 | 14.44 | 12.38 • |
| | 1027 | Albaneto | ↑ | sp.471 | 9,9 | 67,9 | 84,1 | 14.42 | 14.50 | 15.00 | 13.12 |
| | 715 | Posta | ↑ | sp.471 | 9,0 | 76,9 | 75,1 | 14.53 | 15.02 | 15.12 | 13.26 • |
| | 750 | Borbona | ↑ | sp.471 | 4,3 | 81,2 | 70,8 | 15.00 | 15.09 | 15.19 | 13.57 |
| PROVINCIA DI L'AQUILA | | | | | | | | | | | |
| | 1054 | Valico di Casale Bottone | ↔ | sr.471 | 12,3 | 93,5 | 58,5 | 15.17 | 15.27 | 15.38 | 14.16 |
| | 909 | Montereale | ↔ | ss.260-v.Molinella | 3,1 | 96,6 | 55,4 | 15.21 | 15.31 | 15.43 | 14.21 |
| | 817 | Bv. per Capitignano | ↔ | ss.260dir | 3,8 | 100,4 | 51,6 | 15.26 | 15.36 | 15.48 | 14.26 |
| | 898 | Capitignano | ↑ | ss.260dir | 4,0 | 104,4 | 47,6 | 15.31 | 15.42 | 15.54 | 14.31 • |
| | 1276 | Croce Abbio (Ins.ss.80) | ↔ | ss.80 | 8,2 | 112,6 | 39,4 | 15.51 | 16.03 | 16.18 | 15.06 |



08

STAGE

ALTTUDINE
ALTITUDE

LOCALITÀ
PLACE

KM PARZIALI
PARTIAL KM

KM PERCORSI
COVERED KM

KM DA PERCORRERE
KM TO BE COVERED

MEDIA KM/ORA
AVERAGE SPEED

36 **34** **32**
hh.mm. hh.mm. hh.mm.

CAROVANA
CARAVAN

PROVINCIA DI TERAMO

| | | | | | | | | | | | |
|--|-------------|-----------------------|---|---------------------|------------|--------------|------------|--------------|--------------|--------------|--------------|
| | 995 | galleria | ↑ | 760m | 10,1 | 122,7 | 29,3 | 16.04 | 16.16 | 16.31 | 15.18 |
| | 840 | galleria | ↑ | 731m | 2,7 | 125,4 | 26,6 | 16.07 | 16.20 | 16.35 | 15.21 |
| | 716 | Aprati | ↑ | ss.80 | 2,9 | 128,3 | 23,7 | 16.11 | 16.24 | 16.39 | 15.25 |
| | 516 | Bv. di Fano Adriano | ↑ | ss.80 | 6,4 | 134,7 | 17,3 | 16.18 | 16.32 | 16.47 | 15.32 |
| | 424 | Bv. per Prati di Tivo | ↔ | sp.43 | 2,5 | 137,2 | 14,8 | 16.21 | 16.35 | 16.51 | 15.35 |
| | 1033 | Pietracamela | ↔ | centro-sp.43 | 8,8 | 146,0 | 6,0 | 16.43 | 16.58 | 17.16 | 15.50 |
| | 1450 | PRATI DI TIVO | ↑ | P.Amarocchi | 6,0 | 152,0 | 0,0 | 16.57 | 17.14 | 17.33 | 16.01 |

NOTE/NOTES

Traguardo Intergiro / Intergiro Sprint

km 104.4 Capitignano

Traguardi Volanti / Intermediate Sprints

km 58 Leonessa

km 146 Pietracamela

Gran Premio della Montagna:

km 37.1 - Forca Capistrello - m 1211 (2ª cat.)

km 112.6 - Passo Capannelle (ins.ss.80) - m 1276 (3ª cat.)

km 152 - PRATI DI TIVO - m 1450 (1ª cat.-arr)

Galleria/Tunnel:

km 122.7 - 125.4



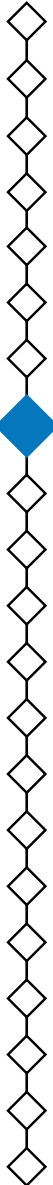
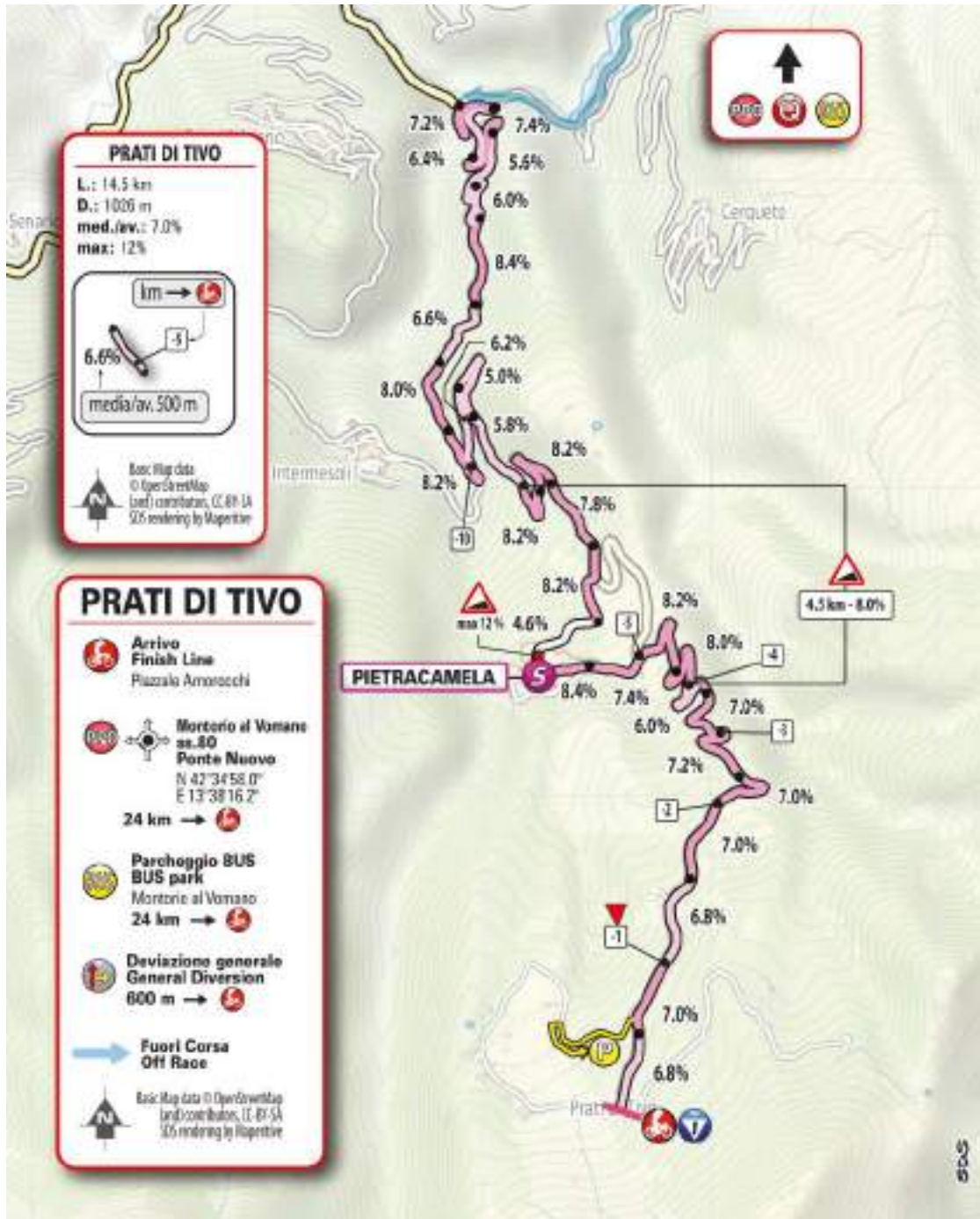




Ultimi Km-*Final Km*

La salita finale è lunga 14.5 km al 7% di media con punte fino al 12%. Conta 22 tornanti e presenta le maggiori pendenze nella prima parte con punte durante l'attraversamento di Pietracamela dove è lo sprint intermedio. Ultimi tre chilometri al 7%. Rettilineo d'arrivo di circa 300 m su fondo asfaltato, arrivo largo 6 m.

The closing climb (14.5 km) has a 7% average gradient (with peaks topping out at 12%) and 22 hairpin bends. The slopes are sharper in the first part, touching the steepest gradients in Pietracamela, where the intermediate sprint is set. The final three kilometres have a steady 7% pitch. The home straight (approx. 300 m) is on 6 m wide tarmac.



XSR700

MT-07 TRACER 7

1.



Gamma Yamaha 700cc. 1.000 motivi per scegliere le 700.

Entra nel mondo delle 700cc con il tuo stile. Sei un amante dell'Heritage ma non rinunci alla tecnologia? Scegli l'anima Faster Sons di XSR700. Non puoi rinunciare allo stile Naked? Abbraccia il lato oscuro della strada con MT-07. Sei un viaggiatore instancabile? Tracer 7 è la moto per te.

Inizia la tua avventura in sella a Yamaha con un vantaggio speciale: ricevi subito 1.000 euro di supervalutazione sul tuo usato o scegli tra una vasta gamma di accessori originali Yamaha, per personalizzare la tua moto come desideri.*

Vieni a scoprire le nostre 700cc presso tutte le Concessionarie Ufficiali Yamaha.

www.yamaha-motor.it

YAMAHA MOTOR FINANCE
POWERED BY

Santander
Consumer Bank

YAMALUBE

SERVIZIO CLIENTI**
848.580.569



YAMAHA
Revs Your Heart

Official partners: **AIROH** | **FORMA**

Yamaha Motor Finance è un marchio di Yamaha Motor Europe N.V. concesso in licenza d'uso a Santander Consumer Bank, la quale eroga il finanziamento ed è autorizzata e regolata dalle Autorità competenti.

* Promozione valida fino al 31 maggio 2024.

** Costo della chiamata da telefono fisso da tutta Italia pari a quello di una telefonata urbana, per il costo chiamata da cellulare consultare il piano telefonico del proprio operatore. Servizio attivo da Lunedì a Venerdì dalle 8:30 alle 18:30, e il Sabato dalle 9.00 alle 13.00.



Arrivo | *Finish*: **Piazzale Amorocchi - Prati di Tivo (TE)** - ore 17.15



Quartiertappa | *Race Headquarters*:

Direzione, segreteria, giuria, accrediti, sala stampa

Management, permanence, jury, accreditation, press room - ore 10.00 - 21.00

Accrediti | *Accreditations*: ore 10.00 - 13.00 / 14.00 - 16.00

Accrediti stampa | *Press Accreditations*: ore 10.00 - 13.00

CONVENTO DEGLI ZOCCOLANTI - Via Giuseppe Urbani, Montorio al Vomano (TE)



Controllo antidoping | *Anti-doping control*: Studio mobile presso il traguardo
Doping control station at the finish area





Foto di Gianni Alcini

ABRUZZO
che bella sorpresa!

STAGE
09

AVEZZANO >
NAPOLI

12 | MAY
2024

SUNDAY

214 KM





LEGENDA / KEY

- Sprint Punti Points Sprint
 - Sprint Abbuoni Bonus Sprint
 - Sprint Intergiro Intergiro Sprint
 - GPM (non categoria) KOM (categorized)
 - Galleria Tunnel
 - Passaggio a livello Level Crossing
 - Percorso Fuori Corsa Off Race
- Dati: Map data © OpenStreetMap contributors, U+89-94, SFS rendering by Amap.net

MONDRAGONE

GIUGLIANO IN CAMPANIA (Lago Patria)

MONTE DI PROCIDA (Panoramica)



AVEZZANO ➤ NAPOLI

12 | MAY
2024

SUNDAY

214 KM

★ ★ ★ ★ ★



PARTENZA / START

AVEZZANO

Piazza Risorgimento - Avezzano (AQ)

ore 12.00

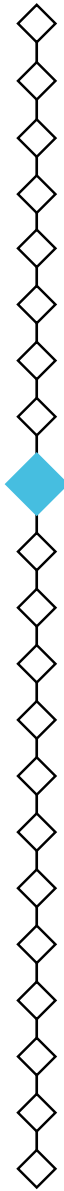


ARRIVO / FINISH

NAPOLI

Via Francesco Caracciolo - Napoli (NA)

ore 17.15





AVEZZANO



Abitanti

41.130



Luoghi di interesse

Nel centro storico si trova il Castello Orsini-Colonna, riedificato nel 1546 sull'impianto medievale. La cattedrale dei Marsi, intitolata a San Bartolomeo, si trova in piazza Risorgimento. In piazza Cavour sorge la statua dedicata all'avezzanese Vito Taccone, mito del ciclismo. A circa 1000 metri di quota si trova il Santuario della Madonna di Pietraquaria, patrona della città. Imperdibile la visita al Parco archeologico dei "Cunicoli", imponente opera idraulica voluta dall'imperatore Claudio tra il 41 e il 52 d.C.

The old town contains gems such as the Orsini-Colonna castle (which was rebuilt over a pre-existing mediaeval castle in 1546), the Cattedrale dei Marsi, dedicated to St. Bartholomew (located in the Piazza Risorgimento), and the statue to Vito Taccone (located in the Piazza Cavour), a native of the town and a legendary cyclist. The shrine to the patron saint of the city, Santuario della Madonna di Pietraquaria, rises 1000 metres above sea level. The "Cunicoli di Claudio", outstanding waterworks that Emperor Claudius had built in 41-52 AD, are a must-see for archaeology enthusiasts.



Intavola

"Anellini alla pecorara", primo piatto a base di ricotta fresca di pecora e ortaggi; "pecora ajo cotturo", piatto della frazione di Antrosano risalente ai tempi della transumanza del XV secolo.

"Anellini alla pecorara" (pasta rings seasoned with vegetables and sheep's milk ricotta), "pecora ajo cotturo" (a traditional slow-cooked sheep stew from Antrosano, dating from the 15th century, which was eaten during transhumance).



Vini

Trebbiano di Avezzano, Montepulciano d'Abruzzo, Fucense e Fonte Vecchia.

Trebbiano di Avezzano, Montepulciano d'Abruzzo, Fucense and Fonte Vecchia.



Eventi

I "Focaracci", fuochi accesi in onore della Madonna di Pietraquaria nella notte tra il 26 e il 27 aprile; la Notte rosa (10 maggio); la Stracittadina (28 aprile) e la Cicloturistica del fucino (5 maggio).

"Focaracci" (bonfires lit to celebrate the Madonna di Pietraquaria on the night between April 26 and 27; Notte Rosa (10 May); Stracittadina (footrace, 28 April) and Cicloturistica del Fucino (cycle-tourism event, 5 May).

NAPOLI



Abitanti

914.449



Luoghi di interesse



Il centro storico di Napoli, patrimonio dell'umanità Unesco, è uno dei più vasti d'Europa e ospita quartieri ricchi di chiese, antiche piazze e musei. Tra i più importanti c'è il Museo Archeologico Nazionale che custodisce opere dall'antica Roma ai tempi moderni e reperti sopravvissuti alle eruzioni di Ercolano e Pompei. Da non perdere la visita al Cristo Velato nella Cappella Sansevero e l'escursione nel sottosuolo tra cunicoli e cisterne della Napoli sotterranea.

The historic centre of Naples, a UNESCO World Heritage site, is among the largest ones in Europe, and is a treasure chest of churches, ancient squares and museums. The National Archaeological Museum is home to fascinating artefacts dating from ancient Rome to modern times, as well as treasures from Pompeii and Herculaneum. The Veiled Christ in the Cappella Sansevero and the tour of the underground passages and cisterns are must not miss experiences.



Intavola

Pizza (cotta al forno o frita), ragù, pietanze a base di pesce, babà e sfogliatelle.

Pizza (wood fired or deep fried), ragù, fish dishes, babà and sfogliatelle.



Vini

Piedirosso, Aglianico, Coda di Volpe, Falanghina.

Piedirosso, Aglianico, Coda di Volpe, Falanghina.



Giro d'Italia

Dalla prima edizione nel 1909, Napoli ha ospitato la corsa rosa 45 volte: l'ultima a maggio 2022 con la tappa 8 del Giro vinta dal belga Thomas De Gendt.

Since the first edition in 1909, Naples has hosted the Giro a whopping 45 times. The last one was in May 2022 (stage 8), with victory going to Belgium's Thomas De Gendt.



Ritrovo di Partenza | *Start Meeting Point*: **Piazza Risorgimento - Avezzano (AQ)**

Foglio firma | *Pre-stage operations and signing-in*: **ore 10.40 - 11.55**

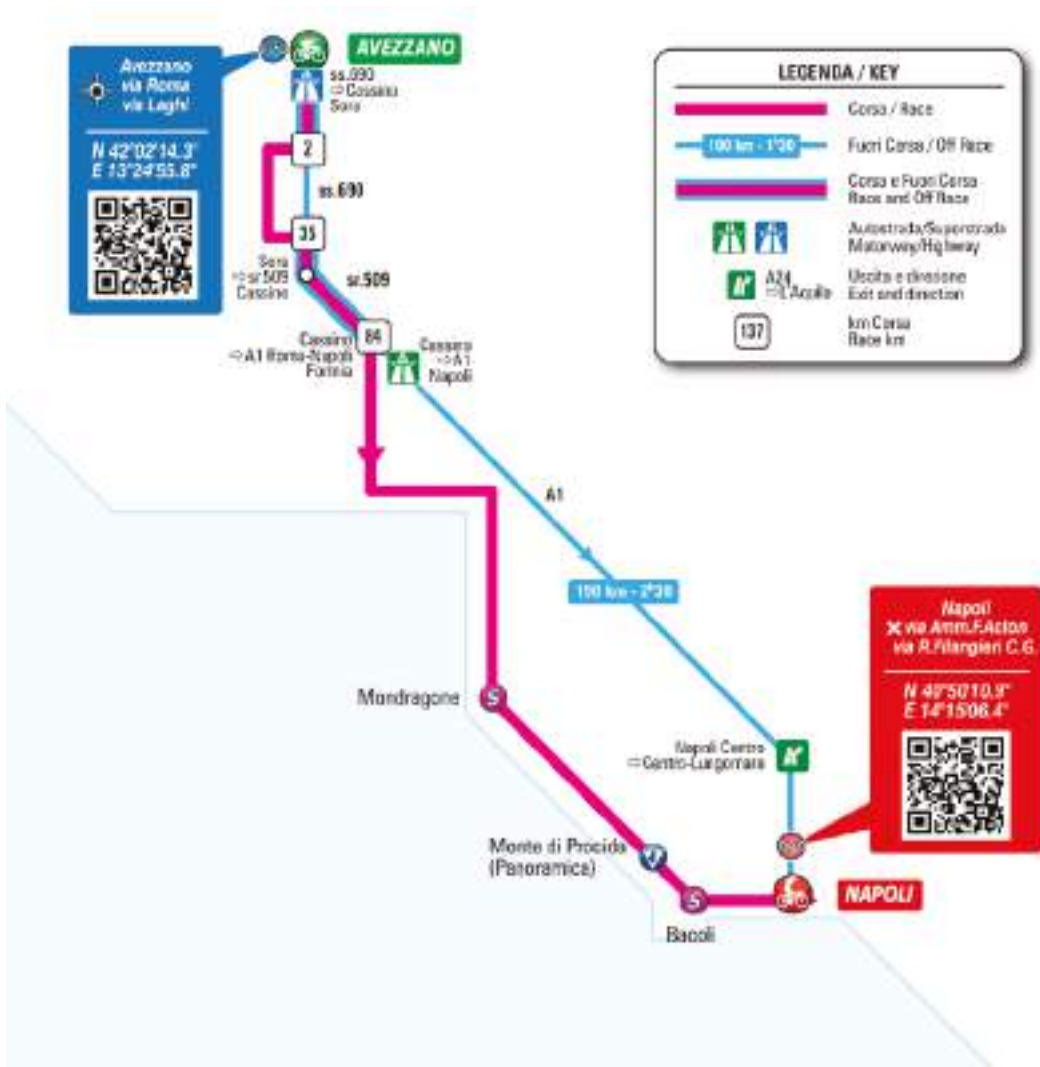
Partenza | *Start*: **ore 12.00**



ore 12.15 (trasferimento/transfer 7.900m)

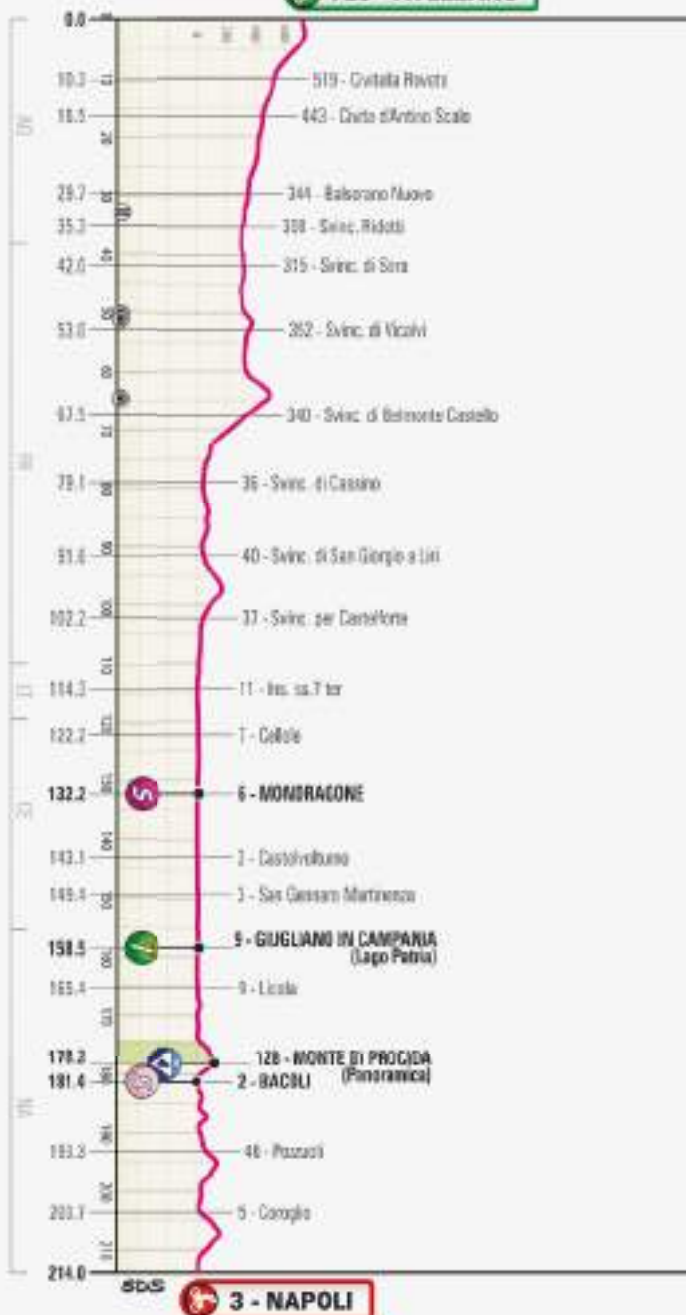


Accrediti | *Accreditations*: **Via Trieste**





725 - AVEZZANO



Il percorso

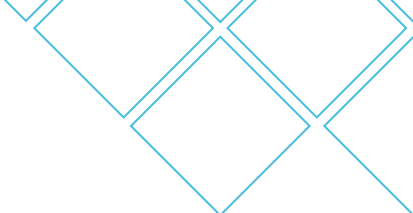
The route

Tappa con due parti separate. I primi 180 km sono di avvicinamento al finale impegnativo. La prima parte si svolge prevalentemente su strade a scorrimento veloce in gran parte rettilinee intervallate da diverse gallerie. Dopo aver affiancato la costa tirrenica si arriva alla zona di Monte di Procida dove si svolgono gli ultimi impegnativi chilometri. Le strade sono in buono stato, ma con carreggiata ristretta e con continui cambi di direzione e di pendenza. Da segnalare dopo Torregaveta raggiunta Baia lo strappo repentino al 14% che porta a Lago Lucrino da dove si svolta per Pozzuoli, Posillipo da cui si scende con la lunga discesa di via Petrarca fino al centro cittadino e agli ultimi chilometri.

The route is divided into two parts, with the first 180 km serving as an approach to the challenging stage finale. The route begins on fast and mostly straight roads, passing through several tunnels, runs along the Tyrrhenian coast and reaches Monte di Procida for a tough stage finale. The roads are well surfaced but narrow, with a succession of bends, and constantly changing gradients. Past Torregaveta, in Baia, the route kicks up at a 14% gradient to Lago Lucrino, heads towards Pozzuoli and Posillipo, and then takes a lengthy descent down the Via Petrarca leading to the final kilometres in the city centre.



STAGE 09



ALTITUDINE
ALTITUDE

LOCALITÀ
PLACE

KM PARZIALI
PARTIAL KM

KM PERCORSI
COVERED KM

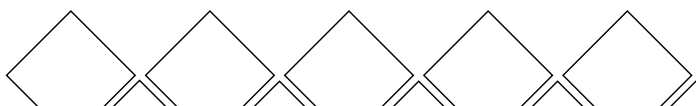
KM DA PERCORRERE
KM TO BE COVERED

MEDIA KM/ORA
AVERAGE SPEED

45 43 41
hh.mm. hh.mm. hh.mm.

CAROVANA
CARAVAN

| PROVINCIA DI L'AQUILA | | | | | | | | | | | |
|------------------------|-----|---------------------------------|---|---------------|------|-------|-------|-------|-------|-------|---------|
| | 690 | AVEZZANO | ↑ | Start Village | 7,9 | | | 12,00 | 12,00 | 12,00 | 10:30 |
| | 725 | AVEZZANO | ↑ | km 0 | 0,0 | 0,0 | 214,0 | 12,15 | 12,15 | 12,15 | 10:45 |
| | 726 | Svincolo per Capistrello | ↑ | | 1,2 | 1,2 | 212,8 | 12,17 | 12,17 | 12,17 | 10:47 |
| | 732 | Capistrello | ↔ | sr.82 | 1,0 | 2,2 | 211,8 | 12,18 | 12,18 | 12,18 | 10:48 |
| | 519 | Civitella Roveto | ↑ | sr.82 | 8,1 | 10,3 | 203,7 | 12,28 | 12,29 | 12,29 | 10:59 |
| | 443 | Civita d'Antino Scalo | ↑ | sr.82 | 6,2 | 16,5 | 197,5 | 12,36 | 12,37 | 12,38 | 11:07 |
| | 344 | Balsorano Nuovo | ↑ | sr.82 | 13,2 | 29,7 | 184,3 | 12,52 | 12,54 | 12,55 | 11:25 |
| | 315 | P.L. | ↑ | sr.82 | 3,2 | 32,9 | 181,1 | 12,56 | 12,58 | 13,00 | 11:29 |
| | 308 | Svinc. Ridotti | ↑ | ss.690 | 2,4 | 35,3 | 178,7 | 12,59 | 13,01 | 13,03 | 11:32 |
| PROVINCIA DI FROSINONE | | | | | | | | | | | |
| | 315 | Svinc. di Sora | ↑ | ss.690 | 6,7 | 42,0 | 172,0 | 13,09 | 13,11 | 13,14 | 11:39 |
| | 363 | galleria | ↑ | 535m | 8,8 | 50,8 | 163,2 | 13,21 | 13,24 | 13,28 | 11:47 |
| | 387 | galleria | ↑ | 475m | 1,0 | 51,8 | 162,2 | 13,23 | 13,26 | 13,29 | 11:48 |
| | 352 | Svinc. di Vicalvi | ↑ | ss.690 | 1,2 | 53,0 | 161,0 | 13,24 | 13,27 | 13,31 | 11:50 |
| | 348 | Svinc. di San Donato Val Comino | ↑ | ss.690 | 8,2 | 61,2 | 152,8 | 13,34 | 13,38 | 13,42 | 11:57 |
| | 504 | galleria | ↑ | 600m | 2,9 | 64,1 | 149,9 | 13,42 | 13,46 | 13,51 | 12:00 |
| | 340 | Svinc. di Belmonte Castello | ↑ | ss.690 | 3,4 | 67,5 | 146,5 | 13,46 | 13,50 | 13,55 | 12:03 |
| | 36 | Svinc. di Cassino | ↑ | ss.690 | 11,6 | 79,1 | 134,9 | 14,00 | 14,05 | 14,11 | 12:14 • |
| | 40 | Svinc. di San Giorgio a Liri | ↑ | ss.690 | 12,5 | 91,6 | 122,4 | 14,18 | 14,24 | 14,31 | 12:50 |
| | 82 | Svinc. di Ausonia | ↑ | ss.490 | 8,1 | 99,7 | 114,3 | 14,30 | 14,36 | 14,44 | 12:58 |
| | 37 | Svinc. per Castelforte | ↔ | sp.128-sp.125 | 2,5 | 102,2 | 111,8 | 14,33 | 14,40 | 14,47 | 13:00 |
| PROVINCIA DI LATINA | | | | | | | | | | | |
| | 11 | Ins. ss.7 ter | ↔ | ss.7 quater | 12,1 | 114,3 | 99,7 | 14,48 | 14,55 | 15,03 | 13:12 |
| PROVINCIA DI CASERTA | | | | | | | | | | | |
| | 7 | Cellole | ↑ | ss.7 quater | 7,9 | 122,2 | 91,8 | 14,58 | 15,05 | 15,14 | 13:20 |
| | 10 | Bv. di Baia Domizia | ↑ | ss.7 quater | 3,9 | 126,1 | 87,9 | 15,03 | 15,11 | 15,20 | 13:24 |
| | 6 | Mondragone | ↑ | ss.7 quater | 6,1 | 132,2 | 81,8 | 15,11 | 15,19 | 15,28 | 13:30 |
| | 2 | Castelvoturno | ↑ | sp.203 | 10,9 | 143,1 | 70,9 | 15,24 | 15,33 | 15,43 | 13:41 |
| | 3 | San Gennaro Martinenza | ↑ | sp.203 | 6,3 | 149,4 | 64,6 | 15,33 | 15,43 | 15,53 | 13:47 |



ALTTUDINE
ALTITUDELOCALITÀ
PLACEKM PARZIALI
PARTIAL KMKM PERCORSI
COVERED KMKM DA PERCORRERE
KM TO BE COVEREDMEDIA KM/ORA
AVERAGE SPEED45 43 41
hh.mm. hh.mm. hh.mm.CAROVANA
CARAVAN

PROVINCIA DI NAPOLI

| | 9 | Giugliano in Campania (Lago Patria) | ↑ | sp.203 | 9,1 | 158,5 | 55,5 | 15.46 | 15.56 | 16.07 | 13.56 • |
|--|------------|--|---|--|------------|--------------|-------------|--------------|--------------|--------------|----------------|
| | 9 | Licola | ↔ | sp.321 | 6,9 | 165,4 | 48,6 | 15.54 | 16.05 | 16.16 | 14.31 |
| | 16 | Cuma | ↑ | sp.321 | 2,6 | 168,0 | 46,0 | 15.58 | 16.09 | 16.20 | 14.34 |
| | 13 | Fusaro | ↔ | sp.45 | 3,9 | 171,9 | 42,1 | 16.03 | 16.14 | 16.25 | 14.39 |
| | 3 | Torregaveta | ↔ | sp.26 | 2,1 | 174,0 | 40,0 | 16.05 | 16.16 | 16.28 | 14.42 |
| | 97 | Monte di Procida | ↑ | sp.26 | 2,0 | 176,0 | 38,0 | 16.10 | 16.21 | 16.34 | 14.45 |
| | 128 | Monte di Procida (Panoramica) | ↑ | Via Panoramica-sp.135 | 2,3 | 178,3 | 35,7 | 16.13 | 16.25 | 16.37 | 14.48 |
| | 2 | Bacoli | ↔ | v.Lido Miliscola-v.Risorgimento | 3,1 | 181,4 | 32,6 | 16.17 | 16.29 | 16.41 | 14.52 • |
| | 77 | Mofete | ↔ | (culmine salita)-sp.531 | 6,1 | 187,5 | 26,5 | 16.25 | 16.37 | 16.51 | 15.25 |
| | 27 | Arco Felice | ↔ | v.Campi Flegrei | 3,2 | 190,7 | 23,3 | 16.29 | 16.41 | 16.55 | 15.29 |
| | 46 | Pozzuoli | ↑ | v.Solfatara | 2,6 | 193,3 | 20,7 | 16.33 | 16.45 | 16.59 | 15.33 |
| | 29 | Piazzale Vincenzo Tecchio | ↔ | v.Diocleziano-v.Cav. d'Aosta | 7,0 | 200,3 | 13,7 | 16.41 | 16.54 | 17.08 | 15.42 |
| | 5 | Coroglio | ↔ | v.Coroglio | 3,4 | 203,7 | 10,3 | 16.45 | 16.58 | 17.12 | 15.47 |
| | 96 | Via Giovanni Boccaccio | ↔ | v.Petrarca-v.Orazio | 2,1 | 205,8 | 8,2 | 16.50 | 17.04 | 17.18 | 15.50 |
| | 3 | NAPOLI | ↑ | v.Caracciolo | 8,2 | 214,0 | 0,0 | 17.00 | 17.14 | 17.29 | 16.00 |

NOTE/NOTES

Traguardo Intergiro / Intergiro Sprint

km 158.5 Giugliano in Campania (Lago Patria)

Traguardi Volanti / Intermediate Sprints

km 132.2 Mondragone

km 181.4 Bacoli

Gran Premio della Montagna:

km 178.3 - Monte di Procida (Panoramica) - m 128 (4ª cat.)

Galleria/Tunnel:

km 50.8 - 51.8 - 64.1

Passaggio a Livello/Level Crossing:

km 32.9





M. Cilento & F.lla

casa fondata nel 1780

NAPOLI - MILANO

*La Maison Cilento 1780 e il Giro d'Italia:
un connubio all'insegna dell'eccellenza italiana*

Cravatta

abiti e camicie su misura | cravatte | pullover | profumi | accessori | gemelli | scarpe | pelletteria | tessuti

Riviera di Chiaia 203-204 (Palazzo Ludolf), Napoli • Via Fiori Oscuri 13, Milano

tel. 081.5513363 •  3511771852 shop online

cilento1780@fontelnet.it • www.cilento1780.it • www.cravattecilento.it



Ultimi Km-*Final Km*

Ultimi 3 km perfettamente pianeggianti percorrendo via Dohrn e via Caracciolo verso est per effettuare un giro di boa attorno a una rotonda all'ultimo km e ripercorrere via Caracciolo fino all'arrivo. Rettilineo d'arrivo di 900 m su asfalto, larghezza 9 m.

The last 3 pan flat kilometres run eastwards along the Via Dohrn and Via Caracciolo. At the last km, the route takes a U turn at a roundabout, and returns along the Via Caracciolo all the way to the finish. The home straight (900 m) is on 9 m wide tarmac.





Arrivo | *Finish*: **Via Francesco Caracciolo - Napoli (NA)** - ore 17.15



Quartiertappa | *Race Headquarters*:

Direzione, segreteria, giuria, accrediti, sala stampa

Management, permanence, jury, accreditation, press room - ore 10.00 - 21.00

Accrediti | *Accreditations*: ore 10.00 - 13.00 / 14.00 - 16.00

Accrediti stampa | *Press Accreditations*: ore 10.00 - 13.00

DADOM - VILLA COMUNALE - Viale Anton Dornh, Napoli (NA)



Controllo antidoping | *Anti-doping control*: Studio mobile presso il traguardo
Doping control station at the finish area



GIROLAND: **Piazza del Plebiscito - Napoli (NA)** - ore 13.30 - 19.00



107

© Sprint Cycling Agency

AMO REINFINITO

LA PASSIONE CI SEGUE SEMPRE A RUOTA

TWO WHEELS,
ONE PASSION.

#CPCxGIRO

DEDIZIONE, IMPEGNO ED AFFIDABILITÀ.

CICLO PROMO COMPONENTS SPA distribuisce i prodotti dei marchi leader nel settore del ciclismo ai migliori rivenditori, scelti in tutta Italia. Grazie al suo incessante lavoro di ricerca e l'ottima cura nella selezione dei prodotti, è sempre al fianco di ogni ciclista, proponendo solo l'eccellenza.

DEDICATION, COMMITMENT AND RELIABILITY.

CICLO PROMO COMPONENTS SPA is focused on distributing high-quality products of the leading brands in the cycling industry to the best retailers, selected through Italy. In order to provide only excellence, it is always committed to selecting the best products in the market for every cyclist.



Ciclo Promo Components

Ciclo Promo Components SPA
Viale Marco Biagi, 22 Loc. Castione - 31037 LORIA (TV)
Tel +39.0423.1996363 - Fax +39.0423.19966364 ciclopromo.
com - info@ciclopromo.com

RIPOSO



POMPEI

Quartiertappa | *Race Headquarters:*

Direzione, segreteria, giuria, accrediti, sala stampa

Management, permanence, jury, accreditation, press room

MUSEO TEMPORANEO D'IMPRESA POMPEI

Piazza Bartolo Longo 28 - Pompei

dalle 15:00 alle 18:00

13 | MAY
2024

MONDAY


Giro d'Italia
Official Partner
2024



IL NOLEGGIO CHE *GIRA* L'ITALIA



CI TROVI A: ALBA | ALBIGNASEGO | ALESSANDRIA | AREZZO | ARMA DI TAGGIA | ASTI | BERGAMO | BOLOGNA | BRUGHERIO | CAIRO MONTENOTTE
CASALE MONFERRATO | CASELLE | CASTEGNATO | CERIALE | CODOGNO | FERRARA | FIRENZE | FORLÌ | FOSSANO | GARBAGNATE MONASTERO | GENOVA | IMOLA
LIVORNO | LODI | LUCCA | MASSA | MODENA | MONCALIERI | MONDOVI | MOSCIANO SANT'ANGELO | NOVARA | PARMA | PERUGIA | PIACENZA | PIANTEDO
PINEROLO | PORDENONE | RAVENNA | REZZATO | RHO | RIMINI | RIVALTA DI TORINO | ROMANO CANAVESE | RORETO DI CHERASCO | SAN GIORGIO IN BOSCO
SAN GIULIANO MILANESE | SASSUOLO | SAVONA | SETTIMO TORINESE | SIENA | SONDRIO | UDINE | VARESE | VENEZIA | VERCELLI | VERONA



MOLLO S.R.L. - Tel. 800.61.46.16 | info@mollonoleggio.com | mollonoleggio.com | [#noleggiamosoluzioni](https://www.facebook.com/mollonoleggio)



STAGE

10

POMPEI > CUSANO MUTRI
(Bocca della Selva)

14 | MAY
2024

TUESDAY

142 KM



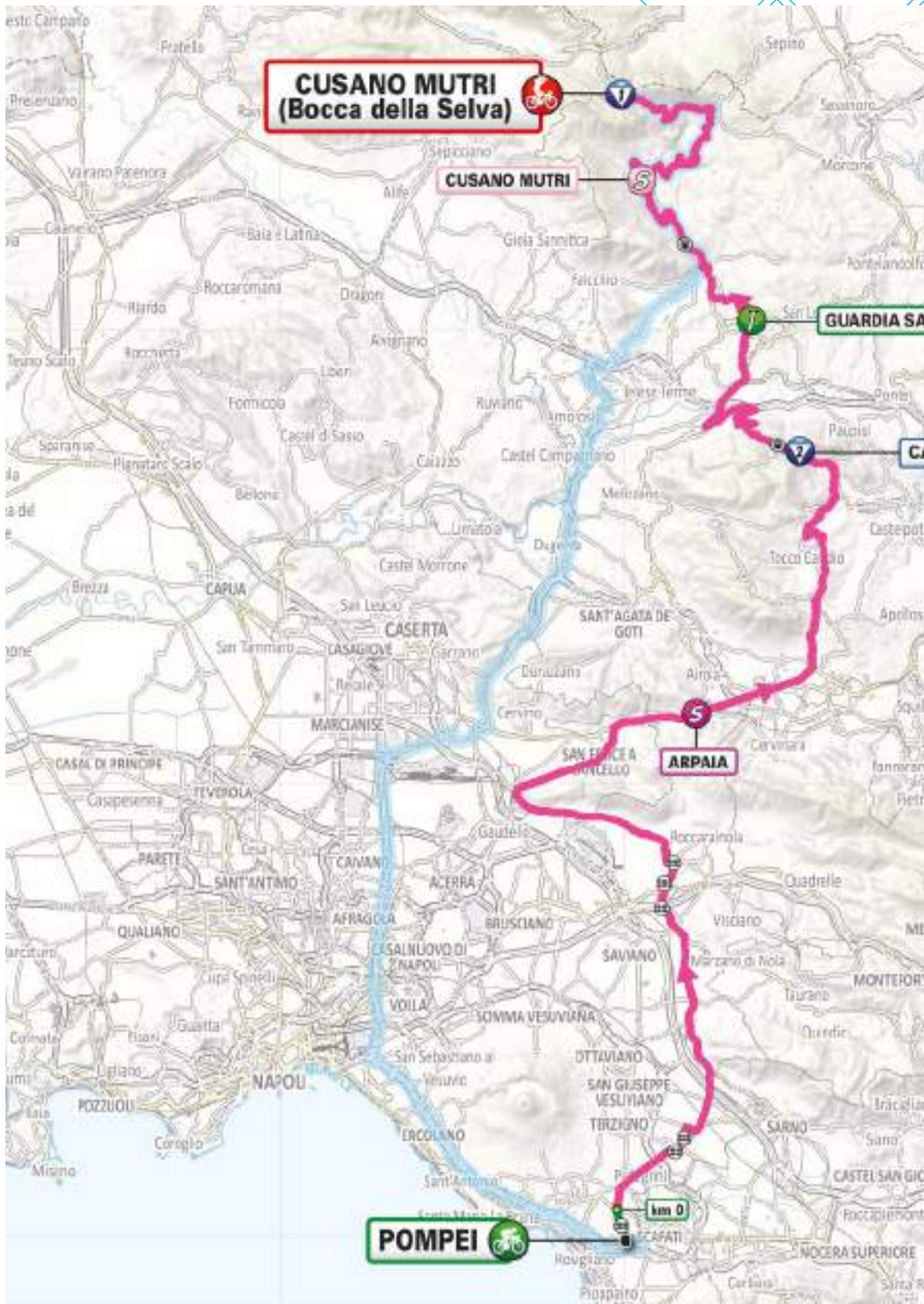
**CUSANO MUTRI
(Bocca della Selva)**

CUSANO MUTRI

GUARDIA SA

ARPAIA

POMPEI





**POMPEI >
CUSANO MUTRI
(Bocca della Selva)**

14 | MAY
2024

TUESDAY

142 KM

★ ★ ★ ★ ★



PARTENZA / START

POMPEI

Piazza Bartolo Longo - Pompei (NA)

ore 12.55



ARRIVO / FINISH

CUSANO MUTRI

Bocca della Selva

ore 17.15





POMPEI



Abitanti

23.807



Luoghi di interesse

Pompei è nota per la città antica sepolta nel 79 d.C. dall'eruzione del Vesuvio: le rovine includono la Villa dei Misteri con affreschi e l'anfiteatro romano. Gestite dal Parco archeologico di Pompei, i resti, insieme a quelli di Ercolano e Oplonti, sono entrati a far parte della lista dei Patrimoni dell'umanità dell'Unesco nel 1997. Nella Pompei moderna è degno di nota il Santuario della Beata Vergine del Rosario con mosaici e affreschi, il campanile e la grande cupola.

Pompei is known for the ancient city, which was lost to the eruption of Mount Vesuvius in 79 AD. Ruins include the beautifully frescoed Villa dei Misteri (Villa of Mysteries) and the Roman amphitheatre. The relics, along with the ruins of Herculaneum and Oplonti, were inscribed in the Unesco World Heritage list in 1997, and are now managed by the Archaeological Park of Pompeii. Main sights in the modern city of Pompeii include the sanctuary of Beata Vergine del Rosario, with beautiful mosaics and frescoes, and a large dome.



Intavola

La pizza: dopo la scoperta dell'affresco nelle domus dell'antica Pompei, che racconta la pizza di 2000 anni fa, il consumo di pizza tra i turisti è aumentato del 90%.

Pizza: after a fresco depicting a 2,000 year old ancestor of the pizza was discovered on a wall at ancient Pompeii, the figures of pizza consumption by tourists soared by 90%.



Vini

Rosso Pompeiano IGT

Rosso Pompeiano IGT

CUSANO MUTRI



Abitanti

3743



Luoghi di interesse

La centrale piazza Orticelli, i resti della Torre e del Castello in piazza Lago, l'antica Torre di via Ripe, il caratteristico Vicinato Lungo con la Porta di Mezzo, la chiesa patronale di San Nicola, piazza Roma, la chiesa di San Giovanni Battista e la chiesa dei Santi Apostoli Pietro e Paolo (la più antica chiesa del paese, edificata nel 550 ma successivamente ricostruita e ampliata).

The central Piazza Orticelli, the ruins of the tower and of the castle in the Piazza Lago, the ancient tower of Via Ripe, the iconic "Vicinato Lungo" staircase and the "Porta di Mezzo", San Nicola (the patron saint's church), Piazza Roma, the churches of San Giovanni Battista and of SS. Apostoli Pietro e Paolo (the oldest church in town, which was first erected in 550 AD and later enlarged and rebuilt).



Intavola

I funghi, specialmente porcini, ovoli buoni e "virni"; i tartufi (nero invernale, scorzone, uncinato, bianchetto, bianco); le castagne, cucinate dall'antipasto al dolce passando per primi e secondi piatti; i formaggi, da quelli a pasta filata come caciocavalli e scamorze ai famosi caprini e pecorini del matese.

Mushrooms (especially porcini, Caesar's mushrooms, and the locally occurring "virni" species); truffles (in the black winter, "scorzone", "uncinato", "bianchetto" and white variations); chestnuts (used in starters, all main dishes, and desserts); stretched-curd cheese (such as caciocavallo and scamorza), caprino and pecorino del Matese (traditional goat's and sheep's milk cheeses).



Eventi

Infiolata (Corpus Domini); Sagra dei Funghi (settembre-ottobre); Sagra della Castagna (ottobre); Festività Fra' Carlo di San Pasquale (16 marzo); Processione Spina Santa al Monte Calvario (3 agosto); Escursione al Monte Mutria con Messa alla Cappella di Sant'Antonio (17 agosto).

Infiolata (floral carpets, on the Corpus Christi Feast); Sagra dei Funghi (mushroom festival, September-October); Sagra della Castagna (chestnut festival, October); Fra' Carlo di San Pasquale remembrance day (16 March); Processione della Spina Santa al Monte Calvario (a relic of the Crown of Thorns is carried in procession to the Monte Calvario, 3 August); hike to the Monte Mutria followed by Mass at the Cappella di Sant'Antonio (17 August).



Ritrovo di Partenza | *Start Meeting Point*: **Piazza Bartolo Longo - Pompei (NA)**

Foglio firma | *Pre-stage operations and signing-in*: **ore 11.45 - 13.00**

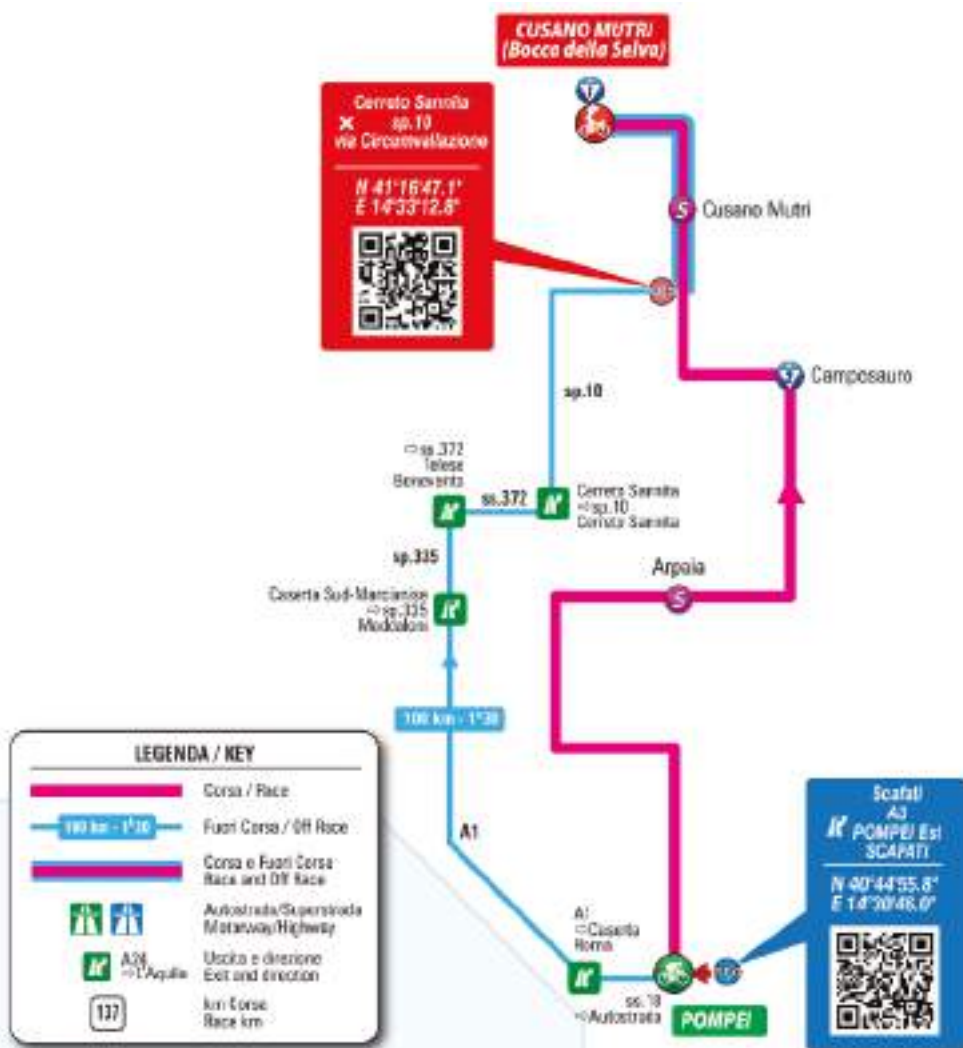
Partenza | *Start*: **ore 13.05**

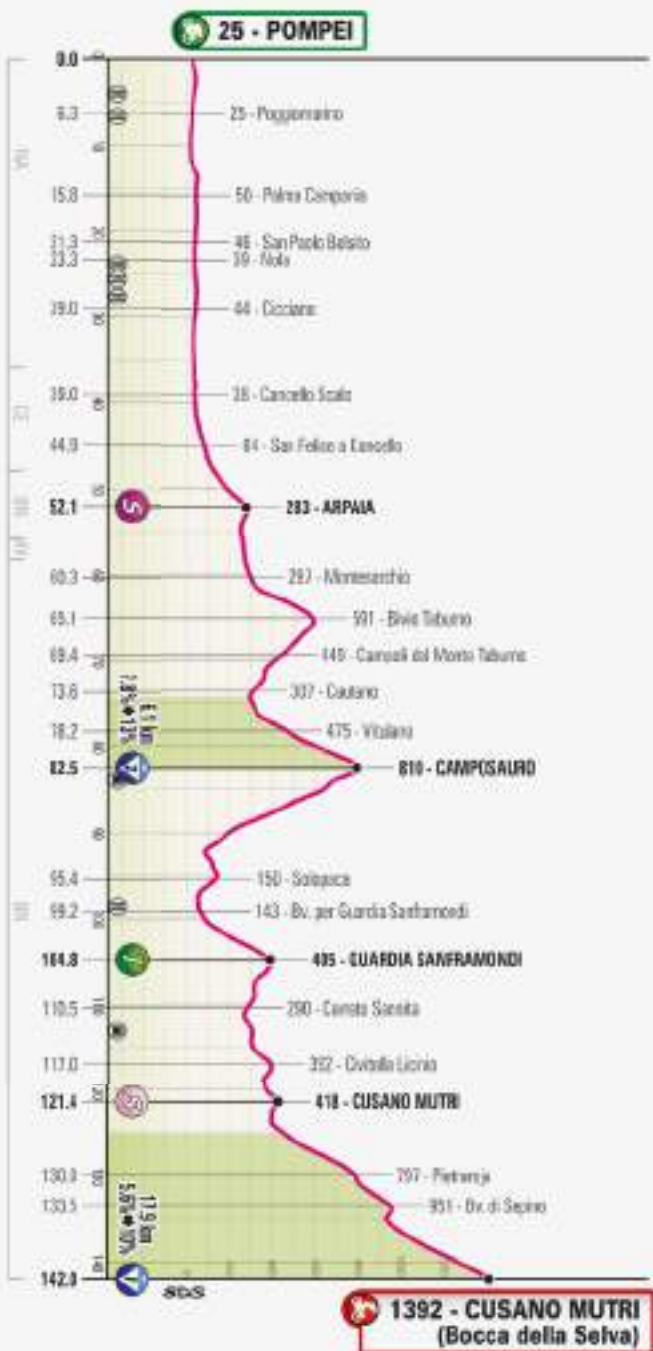



ore 13.15 (trasferimento/transfer 4.600m)



Accrediti | *Accreditations*: **Via Parrocchia**





Il percorso


The route

Tappa pianeggiante, ma molto articolata planimetricamente nella prima parte in zona vesuviana. Raggiunta la via Appia si comincia a salire lentamente fino a Montesarchio. Si scalano quindi alcune salite non classificate e la salita di Camposauro che porta prima a Solopaca e quindi a Guardia Sanframondi. Si percorrono strade di media larghezza con fondo a volte usurato e caratterizzate da numerose curve. Dopo Cerreto Sannita, superata la galleria illuminata che porta nella valle del Titerno, inizia la lunga salita finale di 18 km al 5.6% senza grandi picchi. La salita si snoda, lungo il pendio privo di alberi fino all'ultima parte, con ampie curve e brevi rettilinei.

In the first part, in the Vesuvian area, the stage has a flat profile but an intricate course. Upon merging onto the Via Appia, the route gently starts to go up, reaching Montesarchio, and then takes in a few non categorised climbs. After cresting the 2nd cat. Camposauro, the route passes Solopaca and Guardia Sanframondi. The roads are relatively wide and have a lot of bends, and the surface is worn out at points. The lengthy closing climb (18 km at 5.6%, with no major peaks) begins after Cerreto Sannita, past a well lit tunnel that leads to the Valle del Titerno. The climb snakes in sweeping curves and short straight stretches along the barren slope.



STAGE 10



ALTEZZINE
ALTITUDE

LOCALITÀ
PLACE

KM PARZIALI
PARTIAL KM

KM PERCORSI
COVERED KM

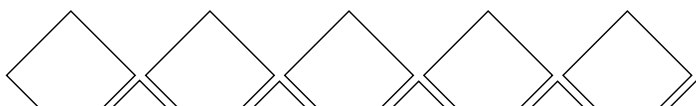
KM DA PERCORRERE
KM TO BE COVERED

MEDIA KM/ORA
AVERAGE SPEED

38 **36** **34**
hh.mm. hh.mm. hh.mm.

CAROVANA
CARAVAN

| PROVINCIA DI NAPOLI | | | | | | | | | | | |
|----------------------|-----|------------------------|---|--------------------------|------|------|-------|-------|-------|-------|---------|
| | 14 | POMPEI | ↑ | Start Village | 4,6 | | | 13.05 | 13.05 | 13.05 | 11:35 |
| | 25 | POMPEI | ↑ | km 0 | 0,0 | 0,0 | 142,0 | 13.15 | 13.15 | 13.15 | 11:45 |
| | 26 | P.L. | ↑ | | 5,5 | 5,5 | 136,5 | 13.22 | 13.23 | 13.23 | 11.51 |
| | 25 | Poggiomarino | ↔ | sp.64-sp.267 | 0,8 | 6,3 | 135,7 | 13.23 | 13.24 | 13.24 | 11.52 |
| | 25 | P.L. | ↑ | | 0,3 | 6,6 | 135,4 | 13.24 | 13.24 | 13.24 | 11.53 |
| | 29 | Bv. per Palma Campania | ↔ | ss.367 | 5,7 | 12,3 | 129,7 | 13.32 | 13.32 | 13.33 | 12.00 |
| | 50 | Palma Campania | ↑ | ss.367 | 3,5 | 15,8 | 126,2 | 13.36 | 13.38 | 13.39 | 12.04 |
| | 46 | San Paolo Belsito | ↔ | ss.367 | 5,5 | 21,3 | 120,7 | 13.43 | 13.44 | 13.46 | 12.10 |
| | 39 | Nola | ↔ | v.Minichini-sp.35 | 2,0 | 23,3 | 118,7 | 13.46 | 13.47 | 13.48 | 12.13 • |
| | 38 | P.L. | ↑ | | 0,5 | 23,8 | 118,2 | 13.46 | 13.48 | 13.49 | 12.38 |
| | 41 | P.L. | ↑ | | 1,7 | 25,5 | 116,5 | 13.49 | 13.50 | 13.52 | 12.40 |
| | 55 | P.L. | ↑ | | 1,7 | 27,2 | 114,8 | 13.51 | 13.53 | 13.54 | 12.42 |
| | 44 | Cicciano | ↔ | v.Circonvallazione-sp.34 | 1,8 | 29,0 | 113,0 | 13.53 | 13.55 | 13.57 | 12.45 |
| PROVINCIA DI CASERTA | | | | | | | | | | | |
| | 38 | Cancello Scalo | ↔ | sp.338 | 10,0 | 39,0 | 103,0 | 14.05 | 14.07 | 14.10 | 12.57 |
| | 84 | San Felice a Cancello | ↑ | sp.338 | 5,9 | 44,9 | 97,1 | 14.13 | 14.16 | 14.19 | 13.04 |
| | 111 | Ins. via Appia | ↔ | ss.7 | 2,3 | 47,2 | 94,8 | 14.17 | 14.19 | 14.22 | 13.06 |



ALTITUDINE
ALTITUDE

 LOCALITÀ
PLACE

 KM PARZIALI
PARTIAL KM

 KM PERCORSI
COVERED KM

 KM DA PERCORRERE
KM TO BE COVERED

 MEDIA KM/ORA
AVERAGE SPEED

 38 36 34
hh.mm. hh.mm. hh.mm.

 CAROVANA
CARAVAN

| PROVINCIA DI BENEVENTO | | | | | | | | | | | |
|------------------------|-------------|-----------------------------|---|------------------------------------|------------|--------------|-------------|--------------|--------------|--------------|----------------|
| | 283 | Arpaia | ↑ | ss.7 | 4,9 | 52,1 | 89,9 | 14.24 | 14.27 | 14.31 | 13.12 |
| | 297 | Montesarchio | ↔ | v.Taburno-v.Cirignano | 8,2 | 60,3 | 81,7 | 14.35 | 14.39 | 14.43 | 13.22 • |
| | 591 | Bivio Taburno | ↑ | sp.109 | 4,8 | 65,1 | 76,9 | 14.46 | 14.51 | 14.56 | 13.54 |
| | 449 | Campoli del Monte Taburno | ↑ | sp.109 | 4,3 | 69,4 | 72,6 | 14.52 | 14.56 | 15.02 | 13.59 |
| | 307 | Cautano | ↔ | sp.109 | 4,2 | 73,6 | 68,4 | 14.56 | 15.02 | 15.07 | 14.05 |
| | 475 | Vitulano | ↑ | sp.40 | 4,6 | 78,2 | 63,8 | 15.03 | 15.09 | 15.15 | 14.11 |
| | 810 | Camposauro | ↑ | (Bivio)- galleria 40m-sp.40 | 4,3 | 82,5 | 59,5 | 15.15 | 15.22 | 15.30 | 14.18 |
| | 150 | Solopaca | ↔ | sp.III-sp.106 | 12,9 | 95,4 | 46,6 | 15.30 | 15.38 | 15.46 | 14.37 |
| | 62 | P.L. | ↑ | sp.106 | 3,4 | 98,8 | 43,2 | 15.34 | 15.42 | 15.50 | 14.41 |
| | 143 | Bv. per Guardia Sanframondi | ↔ | sp.62 | 0,4 | 99,2 | 42,8 | 15.36 | 15.43 | 15.52 | 14.42 |
| | 405 | Guardia Sanframondi | ↔ | sp.182 | 5,6 | 104,8 | 37,2 | 15.49 | 15.58 | 16.08 | 14.49 • |
| | 290 | Cerreto Sannita | ↑ | C.so Carafa-sp.76 | 5,7 | 110,5 | 31,5 | 15.56 | 16.05 | 16.15 | 15.22 |
| | 308 | galleria | ↑ | 1050 m | 2,6 | 113,1 | 28,9 | 15.59 | 16.08 | 16.19 | 15.25 |
| | 392 | Civitella Licinio | ↔ | | 3,9 | 117,0 | 25,0 | 16.05 | 16.14 | 16.25 | 15.31 |
| | 418 | Cusano Mutri | ↑ | sp.76 | 4,4 | 121,4 | 20,6 | 16.10 | 16.20 | 16.31 | 15.37 |
| | 797 | Pietraraja | ↑ | sp.76 | 8,6 | 130,0 | 12,0 | 16.30 | 16.42 | 16.55 | 15.50 |
| | 951 | Bv. di Sepino | ↔ | sp.73 | 3,5 | 133,5 | 8,5 | 16.38 | 16.51 | 17.04 | 15.55 |
| | 1392 | BOCCA DELLA SELVA | ↑ | | 8,5 | 142,0 | 0,0 | 16.58 | 17.12 | 17.27 | 16.07 |

NOTE/NOTES

Traguardo Intergiro / Intergiro Sprint

km 104.8 Guardia Sanframondi

Traguardi Volanti / Intermediate Sprints

km 52.1 Arpaia

km 121.4 Cusano Mutri



Gran Premio della Montagna:

km 82.5 - Camposauro - m 810 (2ª cat.)
km 142 - BOCCA DELLA SELVA - m 1392 (1ª cat. - arr.)



Galleria/Tunnel:

km 82.5 - 117



Passaggio a Livello/Level Crossing:

km 5.5 - 6.6 - 23.8 - 25.5 - 27.2 - 98.8





Pinacoteca di Brera



Gallerie degli Uffizi



Complesso del Duomo di Siena



San Gimignano Musei



Assisi Serafica Bellezza



Reggia di Caserta

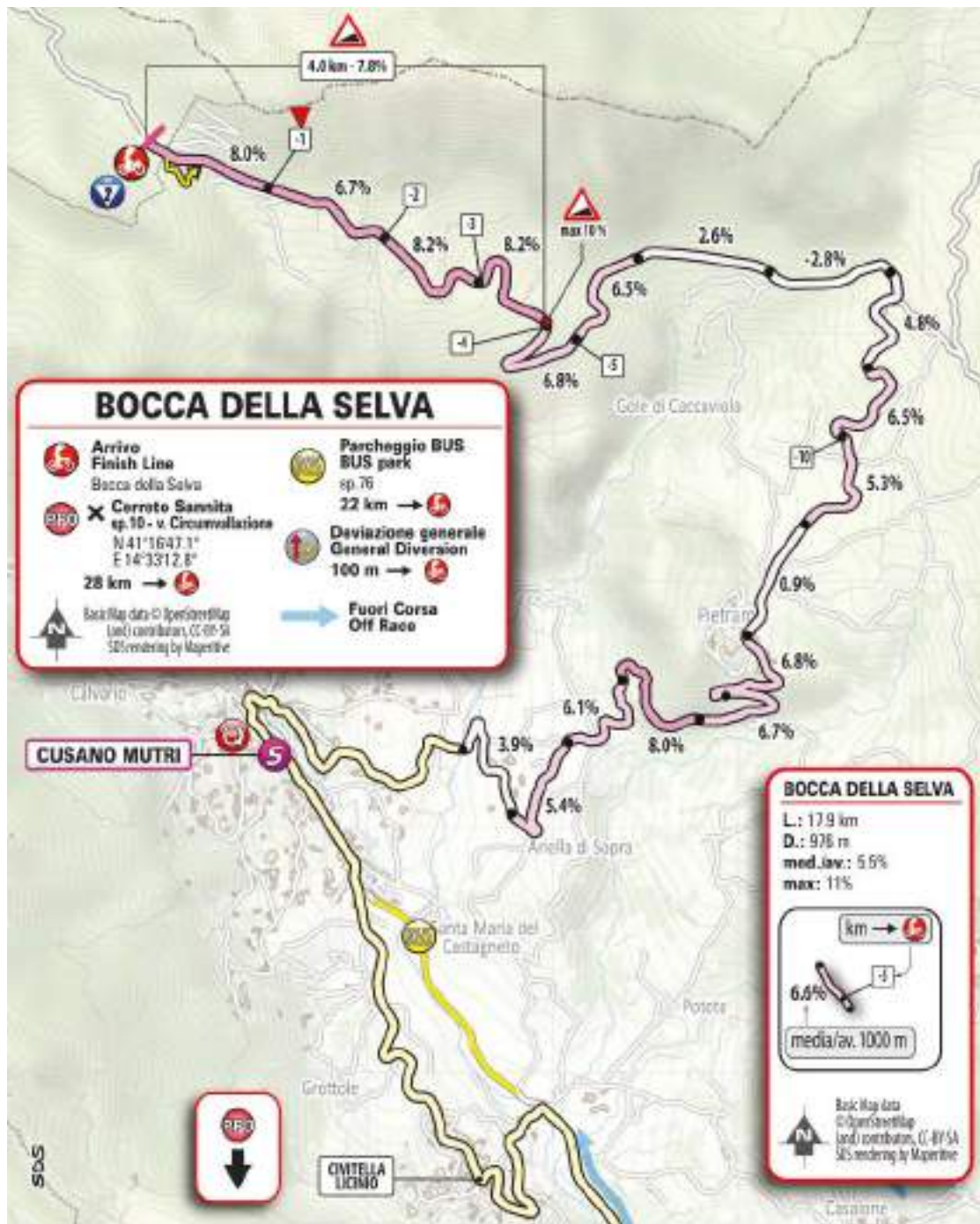




Ultimi Km-*Final Km*

Ultimi km in costante ascesa al 7% con brevi picchi superiori nell'ultimo chilometro. Rettilineo finale di 150 m su asfalto larghezza 5 m.

The last kilometres rise steadily at 7%, occasionally peaking out past the 'flamme rouge'. The home straight (150 m) is on 5 m wide tarmac.



SE SIETE PIGNONI QUESTA LINEA È PER VOI



PRODOTTI PER I CICLISTI PIÙ ESIGENTI

SVITOL BIKE è la linea completa per la manutenzione della bici con prodotti specifici e dalle alte prestazioni, pensata per chi ama davvero pedalare, anche per i pignoni.

www.svitol.it




Giro d'Italia
Prodotto
Ufficiale
2024





STAGE

11

FOIANO DI VAL FORTORE >
FRANCAVILLA AL MARE



15 | MAY
2024

WEDNESDAY

207 KM





LEGENDA / KEY

-  Sprint Punti
Pointa Sprint
 -  Sprint Abbuoni
Bonus Sprint
 -  Sprint Intergiro
Intergiro Sprint
 -  GPM (con categoria)
KOM (categorized)
 -  Galleria
Tunnel
 -  Passaggio a livello
Level Crossing
 -  Percorso Fuori Corsa
Off Race
- Map data © OpenStreetMap (and) contributors, (L) BY-SA
S rendering by Mapprinc

MARINA

FOIANO DI VAL FORTORE

FRANCAVILLA AL MARE

km 0

FOIANO DI VAL FORTORE ▶ FRANCAVILLA AL MARE

15 | MAY
2024

WEDNESDAY

207 KM

★ ★ ★ ★ ★



PARTENZA / START

FOIANO DI VAL FORTORE

Via Santa Maria - Foiano di Val Fortore (BN)

ore 12.05

ARRIVO / FINISH

FRANCAVILLA AL MAREViale Francesco Paolo Testi -
Francavilla al Mare (CH)**ore 17.15**



FOIANO DI VAL FORTORE



Abitanti

1325



Luoghi di interesse

Il monumento più famoso è la chiesa di San Giovanni a Mazzocca, costruita agli inizi del XVIII secolo su parte dei ruderi dell'antico e potente monastero benedettino di Santa Maria de Gualdo. Altri luoghi importanti sono la chiesa della Madonna del Rosario (principale edificio di culto del paese), l'alta torre campanaria con strutture in pietra e laterizi che risale al XVIII secolo circa e la chiesa della Madonna della Libera, l'edificio più antico, la cui costruzione risale al 1462.

The church of San Giovanni a Mazzocca, built in the early 18th century, partly on the ruins of an imposing ancient Benedictine monastery (Santa Maria de Gualdo), is the major landmark. Notable sights also include the church of Madonna del Rosario (the town's major place of worship), the tall bell tower with brick and stone structures (circa 18th century), and the church of Madonna della Libera, the oldest building, dating back to 1462.



In tavola

Caciocavallo silano DOP.

Caciocavallo silano DOP.



Eventi

I falò di Sant'Antuon (17 gennaio); la Perdonanza (12 luglio); la festa del SS. Rosario (prima domenica di ottobre); la Fiera del Beato Giovanni (14 novembre, giorno della morte di San Giovanni Eremita); la Festa del patrono San Giovanni Eremita (23, 24 e 25 giugno); la Festa dell'Emigrante (8-15 agosto).

Falò di Sant'Antuon (17 January); Perdonanza (12 July); Festa del SS. Rosario (on the first Sunday in October); Fiera del Beato Giovanni (14 November, when St. John the Hermit died); Festa di San Giovanni Eremita (patron saint festival, 23, 24 and 25 June); Festa dell'Emigrante (8-15 August).

FRANCAVILLA AL MARE



Abitanti

25.526



Luoghi di interesse

Il Convento Michetti, oggi dimora storica e un tempo sede del Cenacolo michettiano; la parrocchia matrice di Santa Maria Maggiore, costruita nel XV secolo e ricostruita nel 1948; il Museo Michetti nello storico Palazzo San Domenico. Il percorso storico della città è tutto distribuito sul paese alto; la parte della marina coinvolge tre centri principali con le loro piazze e il loro punti di aggregazione: piazza Sant'Alfonso, piazza Sirena e la zona del Foro.

The Convento Michetti (the former seat of the "Cenacolo michettiano" artist circle), currently a historical building; the parish church of Santa Maria Maggiore, built in the 15th century and rebuilt in 1948; the Museo Michetti, housed in the old Palazzo San Domenico. The upper town contains the historic centre, while the seaside part of the town includes three major districts, each with their main squares and hangouts: Piazza Sant'Alfonso, Piazza Sirena and the "Foro" quarter.



In tavola

Prodotti tipici sono il pomodoro a pera d'Abruzzo e le fragole. Seppie e piselli è uno dei piatti tipici, generalmente preparato il 1° maggio in concomitanza con la festa di Santa Liberata.

Traditional produce include pomodoro a pera d'Abruzzo (local tomatoes) and strawberries. Seppie e piselli (cuttlefish and peas) is a specialty dish that is usually made on 1 May (on the day of Santa Liberata).



Vini

Trebbiano, Pecorino e Montepulciano d'Abruzzo.

Trebbiano, Pecorino and Montepulciano d'Abruzzo.



Eventi

Carnevale d'Abruzzo (nel 2025 alla settantesima edizione); Internazionali di Tennis d'Abruzzo, torneo sportivo del circuito ATP Challenger; manifestazioni enogastronomiche in onore dei prodotti tipici, quali ad esempio "Francavilla Fiori e Fragole"; il Cenacolo, una rievocazione storica ed enogastronomica del Cenacolo michettiano (l'ultimo fine settimana di agosto).

Carnevale d'Abruzzo (running for the 70th time in 2025); Internazionali di Tennis d'Abruzzo (tennis tournament), part of the ATP Challenger series; food and wine festivals celebrating local specialties, such as "Francavilla Fiori e Fragole"; "Cenacolo" (a historical re-enactment of the Cenacolo michettiano, with food and drinks, held on the last weekend in August).



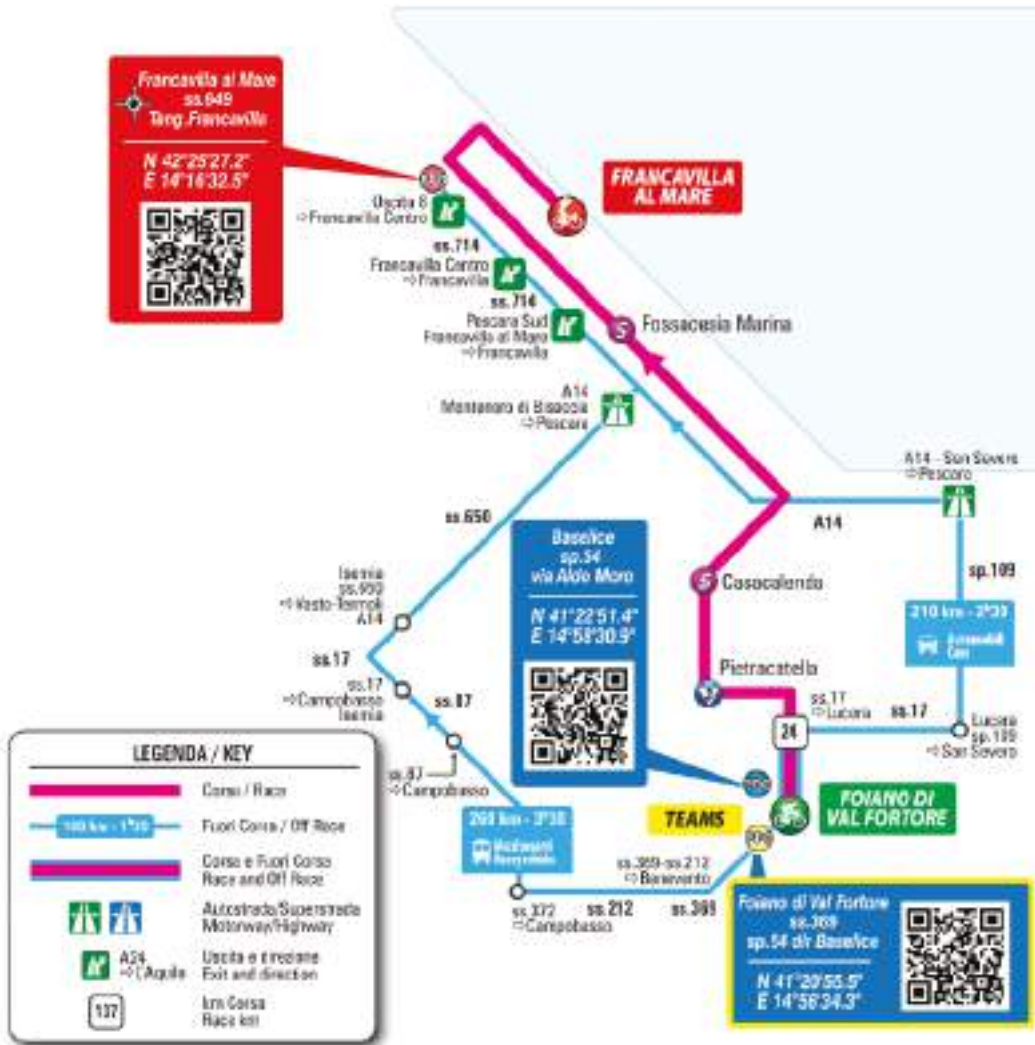
Ritrovo di Partenza | *Start Meeting Point*: **Via Santa Maria – Foiano di Val Fortore (BN)**
 Foglio firma | *Pre-stage operations and signing-in*: **ore 10.45 – 12.00**
 Partenza | *Start*: **ore 12.05**



ore 12.15 (trasferimento/transfer 3.600m)



Accrediti | *Accreditations*: **Via Enrico Berlinguer**





443 - FOIANO DI VAL FORTORE




Il percorso

The route

Tappa nettamente suddivisa in due parti. La prima di attraversamento dell'Appennino fino a Termoli e la seconda pianeggiante lungo la statale costiera (ss.16). L'Appennino presenta alcune salite e discese caratterizzate da numerose curve e brevi saliscendi, in parte su strade a scorrimento. Raggiunta la costa a Termoli si entra nella statale Adriatica che si segue fino a Francavilla al Mare, dove circa a 4 km dall'arrivo si trovano le uniche due curve a destra (intervallate da un sottopasso ferroviario) che immettono nel lunghissimo rettilineo finale.

This stage is clearly divided in two: a hilly first part across the Apennines, all the way to Termoli, and a second flat part along the coastal road (ss. 16). When crossing the Apennines, the route rises and falls, twisting considerably, partly on fast roads. As the stage reaches the coast, in Termoli, the route takes the Statale Adriatica all the way to Francavilla al Mare. With nearly 4 km to go, two right handers (with a railway underpass in between) lead into the lengthy home straight.





ALTTUDINE
ALTITUDE

LOCALITÀ
PLACE

KM PARZIALI
PARTIAL KM

KM PERCORSI
COVERED KM

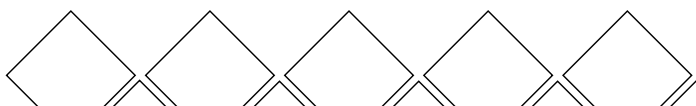
KM DA PERCORRERE
KM TO BE COVERED

MEDIA KM/ORA
AVERAGE SPEED

44 **42** **40**
hh.mm. hh.mm. hh.mm.

CAROVANA
CARAVAN

| PROVINCIA DI BENEVENTO | | | | | | | | | | | |
|-------------------------|------------|-------------------------------|---|--|------------|-------------|--------------|--------------|--------------|--------------|----------------|
| | 518 | FOIANO DI VAL FORTORE | ↑ | Start Village | 3,6 | | | 12.05 | 12.05 | 12.05 | 10:35 |
| | 443 | FOIANO DI VAL FORTORE | ↑ | km 0 | 0,0 | 0,0 | 207,0 | 12.15 | 12.15 | 12.15 | 10:45 |
| | 365 | Ponte Fiume Fortore | ↑ | ss.369 | 3,3 | 3,3 | 203,7 | 12.19 | 12.19 | 12.19 | 10.50 |
| | 598 | San Bartolomeo in Galdo | ↔ | v.Val Fortore- v.Reg.Margherita | 6,6 | 9,9 | 197,1 | 12.29 | 12.30 | 12.31 | 10.58 |
| PROVINCIA DI FOGGIA | | | | | | | | | | | |
| | 347 | Ins. ss.17 | ↑ | ss.17 | 13,3 | 23,2 | 183,8 | 12.46 | 12.48 | 12.49 | 11.20 |
| | 208 | Viadotto Fiume Fortore | ↑ | ss.645 | 10,4 | 33,6 | 173,4 | 12.59 | 13.01 | 13.03 | 11.29 |
| PROVINCIA DI CAMPOBASSO | | | | | | | | | | | |
| | 235 | Ins. ss.645 | ↑ | ss.645 | 6,3 | 39,9 | 167,1 | 13.08 | 13.11 | 13.14 | 11.35 |
| | 690 | Pietracatella | ↔ | v.Roma-v.Fontanelle- ss.212 | 8,5 | 48,4 | 158,6 | 13.30 | 13.34 | 13.39 | 11.50 |
| | 656 | Sant'Elia a Pianisi | ↔ | sp.40 | 6,6 | 55,0 | 152,0 | 13.38 | 13.43 | 13.48 | 11.59 |
| | 682 | Ripabottoni Stazione | ↑ | ss.87 | 8,3 | 63,3 | 143,7 | 13.50 | 13.56 | 14.02 | 12.07 |
| | 670 | galleria | ↑ | 30m | 3,9 | 67,2 | 139,8 | 13.55 | 14.01 | 14.07 | 12.11 |
| | 621 | Bonefro-Santa Croce Stazione | ↔ | sp.159 | 1,4 | 68,6 | 138,4 | 13.57 | 14.03 | 14.09 | 12.12 |
| | 640 | P.L. | ↑ | ss.87 | 0,8 | 69,4 | 137,6 | 13.58 | 14.04 | 14.10 | 12.13 |
| | 635 | Casacalenda | ↑ | ss.87 | 5,1 | 74,5 | 132,5 | 14.04 | 14.11 | 14.17 | 12.20 • |
| | 485 | P.L. | ↑ | ss.87 | 4,8 | 79,3 | 127,7 | 14.10 | 14.17 | 14.24 | 12.51 |
| | 365 | Larino | ↑ | ss.87 | 8,3 | 87,6 | 119,4 | 14.21 | 14.28 | 14.35 | 13.02 |
| | 405 | San Leonardo | ↑ | ss.87 | 1,8 | 89,4 | 117,6 | 14.24 | 14.30 | 14.38 | 13.04 |
| | 16 | Svinc. Portocannone | ↑ | ss.87 | 17,9 | 107,3 | 99,7 | 14.46 | 14.54 | 15.03 | 13.19 |
| | 26 | Svinc. Tangenziale di Termoli | ↑ | ss.87 | 4,0 | 111,3 | 95,7 | 14.52 | 15.00 | 15.09 | 13.23 |
| | 30 | Ins. ss.16 | ↑ | ss.16 | 2,4 | 113,7 | 93,3 | 14.55 | 15.04 | 15.13 | 13.25 |
| | 10 | Termoli | ↔ | Lung. Colombo | 3,1 | 116,8 | 90,2 | 14.59 | 15.08 | 15.18 | 13.27 |
| | 12 | Ins. ss.16 | ↔ | ss.16 | 8,4 | 125,2 | 81,8 | 15.12 | 15.21 | 15.31 | 13.35 |



ALTTUDINE
ALTITUDE

LOCALITÀ
PLACE

KM PARZIALI
PARTIAL KM

KM PERCORSI
COVERED KM

KM DA PERCORRERE
KM TO BE COVERED

MEDIA KM/ORA
AVERAGE SPEED

44 42 40
hh.mm. hh.mm. hh.mm.

CAROVANA
CARAVAN

PROVINCIA DI CHIETI

| | 5 | San Salvo Marina | ↑ | ss.16 | 12,7 | 137,9 | 69,1 | 15,27 | 15,37 | 15,48 | 13,46 • |
|--|----------|-----------------------------|---|------------------------|-------------|--------------|-------------|--------------|--------------|--------------|----------------|
| | 23 | Marina di vasto | ↑ | ss.16 | 5,2 | 143,1 | 63,9 | 15,35 | 15,45 | 15,57 | 14,17 |
| | 21 | Svinc. A14 Casalbordino | ↑ | ss.16 | 13,0 | 156,1 | 50,9 | 15,51 | 16,02 | 16,14 | 14,29 |
| | 3 | Fossacesia Marina | ↑ | Lungomare-ss.16 | 16,4 | 172,5 | 34,5 | 16,11 | 16,23 | 16,36 | 14,47 • |
| | 14 | Marina di San Vito | ↑ | ss.16 | 9,4 | 181,9 | 25,1 | 16,25 | 16,37 | 16,51 | 15,22 |
| | 39 | Ortona | ↑ | ss.16 | 6,6 | 188,5 | 18,5 | 16,34 | 16,47 | 17,02 | 15,29 |
| | 41 | galleria | ↑ | 330m | 0,2 | 188,7 | 18,3 | 16,34 | 16,48 | 17,02 | 15,29 |
| | 4 | Postilli | ↑ | ss.16 | 10,3 | 199,0 | 8,0 | 16,47 | 17,01 | 17,16 | 15,39 |
| | 4 | Bv. per Francavilla al Mare | ↔ | v.Pola-v.Nettuno | 4,2 | 203,2 | 3,8 | 16,52 | 17,06 | 17,21 | 15,43 |
| | 3 | FRANCAVILLA AL MARE | ↑ | Lungomare | 3,8 | 207,0 | 0,0 | 16,57 | 17,11 | 17,26 | 16,11 |

NOTE/NOTES

- Traguardo Intergiro / Intergiro Sprint**
km 137.9 San Salvo Marina
- Traguardi Volanti / Intermediate Sprints**
km 74.5 Casacalenda
- S** km 172.5 Fossacesia Marina

- Gran Premio della Montagna:**
km 48.4 - Pietrascatella - m 690 (3ª cat.)
- Galleria/Tunnel:**
km 67.2 - 188.7
- Passaggio a Livello/Level Crossing:**
km 69.4 - 79.3
- Sosta esterna a Francavilla al Mare - Giroland ore 15:43



Ultimi Km-*Final Km*

Ultimi 3.5 km praticamente rettilinei attraverso l'abitato, perfettamente pianeggianti. Retta finale di 3000 m su asfalto larghezza 8 m.

The last 3.5 km across the urban area are essentially straight and perfectly flat. The home straight (3,000 m) is on 8 m wide tarmac.



643

FRANCAVILLA AL MARE

- Arrivo Finish Line**
viale Francesco Paolo Testi
 - Parcheggio BUS**
BUS park
strada Alerio
4100 m →
 - Deviazione generale**
General Diversion
100 m →
 - Fuori Corsa**
Off Race
- ss.649
tang. Francavilla
N 42° 29' 27.2"
E 14° 16' 32.5"
4800 m →
- Basic Map data © OpenStreetMap (and) contributors, CC-BY-SA
305 rendering by Mapetive





RENT.
LEASE.
SUBSCRIBE.
SHARE.



Arrivo | *Finish*: **Viale Francesco Paolo Testi – Francavilla al Mare (CH)** - ore 17.15



Quartiertappa | *Race Headquarters*:

Direzione, segreteria, giuria, accrediti, sala stampa

Management, permanence, jury, accreditation, press room - ore 10.00 – 21.00

Accrediti | *Accreditations*: ore 10.00 - 13.00 / 14.00 - 16.00

Accrediti stampa | *Press Accreditations*: ore 10.00 - 13.00

SCUOLA MEDIA MASCI – Via Monte Amaro 1, Francavilla al Mare (CH)



Controllo antidoping | *Anti-doping control*: Studio mobile presso il traguardo
Doping control station at the finish area



GIROLAND: **Piazza Benedetto Croce – Francavilla al Mare (CH)** - ore 13.30 - 19.00





STAGE

12

MARTINSICURO >
FANO

16 | MAY
2024

THURSDAY

193 KM



FANO

MONDOLFO

LA CROCE

RIPE

OSTRA

MONSANO

ANCONA

OSIMO

RECANATI

MONTEGRANARO

CAMERNO

SDS

km

NORCIA

NERETO

PIVETELLA DEL

LEGENDA / KEY

-  **Sprint Punti**
Points Sprint
-  **Sprint Abbuoni**
Bonus Sprint
-  **Sprint Intergiro**
Intergiro Sprint
-  **GPM (con categoria)**
KOM (categorized)
-  **Galleria**
Tunnel
-  **Passeggi a livello**
Level Crossing
-  **Percorso Fuori Corsa**
Off Race

Back map data © OpenStreetMap
and contributors, CC-BY-SA
SUI rendering by Mapbox

MARTINSICURO > FANO

16 | MAY
2024

THURSDAY

193 KM

★ ★ ★ ★ ★



PARTENZA / START
MARTINSICURO
Molo Nord - Martinsicuro (TE)
ore 12.25



ARRIVO / FINISH
FANO
Viale Antonio Gramsci - Fano (PU)
ore 17.15





MARTINSICURO



Abitanti

16.591



Luoghi di interesse

Monumento simbolo della città è la Torre Carlo V, imponente struttura edificata nel 1547 per volere del viceré Don Pedro di Toledo. Lungo un vasto tratto di spiaggia libera si estende invece l'area del biotopo costiero. Punto nevralgico è la centralissima piazza Cavour con la chiesa del Sacro Cuore di Gesù. Con la frazione di Villa Rosa è il luogo ideale per un turismo a misura di famiglia.

The majestic Torre Carlo V, built at the request of the Spanish viceroy Pedro de Toledo in 1547, is the signature landmark of the town. The coastal biotope area covers a large stretch of the public beach. Piazza Cavour, with the church of Sacro Cuore di Gesù, is the central square of the town. The hamlet of Villa Rosa is an ideal destination for family-friendly tourism.



Intavola

Mezzemaniche al battuto di alici, brodetto di pesce, arrosticini.

Mezzemaniche al battuto di alici (pasta with minced anchovies), brodetto di pesce (fish stew), arrosticini (meat skewers).



Vini

Trebbiano, Cerasuolo e Montepulciano d'Abruzzo.

Trebbiano, Cerasuolo and Montepulciano d'Abruzzo.



Eventi

Durante il periodo estivo si svolgono eventi che vanno ogni anno a popolare un corposo cartellone con concerti, spettacoli, sagre, mercatini serali, rievocazioni storiche, manifestazioni sportive, rassegne culturali e animazione per i più piccoli.

The town offers a rich schedule for the summer season, which includes concerts, performing art shows, food festivals, evening markets, historical re-enactments, sporting and cultural events, and entertainment for children.

FANO



Abitanti

59.893



Luoghi di interesse

Fano fu città romana e custodisce gioielli come l'Arco d'Augusto e le Mura augustee. Evidente l'eredità della signoria dei Malatesta, della cui epoca sono visibili l'imponente Rocca, la Corte e le Tombe malatestiane. La chiesa di San Francesco, rarissimo caso di chiesa a cielo aperto, è una meta dal fascino unico. La città vanta una lunga tradizione marinara, visibile nel porto peschereccio, nel Gugùl, quartiere dei pescatori, e nel borgo marinaro dove si trovano i Quadri, antichi trabucchi dedicati alla pesca.

Fano holds valuable heritage of its past as Roman city, such as the Arco d'Augusto and the walls. Legacy of the Malatesta rule includes the Rocca (fortress), the Corte (palace) and the tomb complex. Major landmarks also include the fascinating open-air church of San Francesco. The fishing port and district (Gugùl), the coastal hamlet and the ancient fishing cabins (Quadri) are evidence of the town's long-standing seafaring tradition.



Intavola

Brodetto di Fano, "rustita", vongole e piatti a base di pesce fresco dell'Adriatico, carni e tartufo dell'entroterra, formaggi di fossa e l'inimitabile "Moretta", bevanda dei pescatori tipica della città.

Brodetto di Fano (fish stew), "rustita" (breaded and grilled fish), fish dishes made with clams and fresh fish from the Adriatic Sea; meat and truffle; formaggio di fossa (cheese matured underground), and the traditional fishermen's drink, "Moretta".



Vini

Bianchetto del Metauro DOC, Colli Pesaresi DOC, Pergola Aleatico DOC.

Bianchetto del Metauro DOC, Colli Pesaresi DOC, Pergola Aleatico DOC.



Eventi

Fano, città del carnevale più antico d'Italia, ospita numerosi eventi, tra cui Fanum Fortunae - La Fano dei Cesari, Fano Jazz By The Sea, Passaggi Festival, BrodettoFest.

Fano is home to the oldest carnival in Italy, and to an array of different events such as Fanum Fortunae - La Fano dei Cesari, Fano Jazz By The Sea, Passaggi Festival, BrodettoFest.




MARTINSICURO

- Foglio firma
Signature Podium
Mole Nord
- ss 16 Adriatica
via dei Castani
N 42°57'08.1"
E 13°54'30.7"
4100 m →
- Parcheggio BUS
BUS park
Lungomare Europa
1400 m →
- Fuori Corsa
Off Race

Map data © OpenStreetMap contributors, (I)–(M)–(S) rendering by Mapbox

SDS

 Ritrovo di Partenza | *Start Meeting Point*: **Molo Nord – Martinsicuro (TE)**
 Foglio firma | *Pre-stage operations and signing-in*: **ore 11.05 – 12.20**
 Partenza | *Start*: **ore 12.25**


 **ore 12.30** (trasferimento/transfer 1.600m)

 Accrediti | *Accreditations*: **Piazza Santa Rita**





4 - MARTINSICURO



Il percorso

The route

Tappa pianeggiante per i primi 50 km e successivamente costellata di muri e strappi fino all'arrivo. Dopo una prima parte lungo l'Adriatico superata Civitanova Marche ci si allontana dal mare per affrontare un percorso fatto di continui saliscendi con strappi e strappetti più o meno difficili, se ne possono catalogare 10 (di cui 4 classificati GPM). L'ultimo strappo, inedito, di Monte Giove si trova a 9 km dall'arrivo e presenta pendenze oltre il 10%.

The stage begins flat for 50 km, and then takes in a succession of punchy and wall like climbs all the way to the finish. Past Civitanova Marche, the route leaves the Adriatic coast and starts rising and falling non stop. The riders will be negotiating 10 short but steep climbs, with varying degrees of difficulty (4 of which will be awarding KOM points). With 9 km out, the route takes a first ever pass over Monte Giove, where gradients exceed 10%.





KM DA PERCORRERE
KM TO BE COVERED

MEDIA KM/ORA
AVERAGE SPEED

43 **41** **39**
hh.mm. hh.mm. hh.mm.

CAROVANA
CARAVAN







ALTITUDINE
ALTITUDE

LOCALITÀ
PLACE

KM PARZIALI
PARTIAL KM

KM PERCORSI
COVERED KM

| PROVINCIA DI TERAMO | | | | | | | | | | | |
|----------------------------|------------|--------------------------|---|---------------------------------------|------------|-------------|--------------|--------------|--------------|--------------|--------------|
| | 3 | MARTINSICURO | ↑ | Start Village | 1,6 | | | 12.25 | 12.25 | 12.25 | 10:55 |
| | 4 | MARTINSICURO | ↑ | km 0 | 0,0 | 0,0 | 193,0 | 12.30 | 12.30 | 12.30 | 11:00 |
| PROVINCIA DI ASCOLI PICENO | | | | | | | | | | | |
| | 3 | Porto d'Ascoli | ↑ | ss.16 | 3,5 | 3,5 | 189,5 | 12.34 | 12.34 | 12.35 | 11.03 |
| | 5 | San Benedetto del Tronto | ↑ | ss.16 | 4,6 | 8,1 | 184,9 | 12.41 | 12.41 | 12.42 | 11.08 |
| | 9 | Grottammare | ↑ | ss.16 | 4,4 | 12,5 | 180,5 | 12.47 | 12.48 | 12.49 | 11.12 |
| PROVINCIA DI FERMO | | | | | | | | | | | |
| | 10 | Pedaso | ↑ | ss.16 | 12,3 | 24,8 | 168,2 | 13.04 | 13.06 | 13.08 | 11.23 |
| | 4 | Porto San Giorgio | ↑ | ss.16 | 10,4 | 35,2 | 157,8 | 13.17 | 13.19 | 13.22 | 11.33 |
| | 6 | Lido di Fermo | ↑ | ss.16 | 2,9 | 38,1 | 154,9 | 13.21 | 13.24 | 13.26 | 11.35 |
| | 8 | Porto Sant'Elpidio | ↑ | ss.16 | 6,4 | 44,5 | 148,5 | 13.30 | 13.33 | 13.36 | 11.41 |
| PROVINCIA DI MACERATA | | | | | | | | | | | |
| | 3 | Civitanova Marche | ↑ | Lung. Piermanni-v. Matteotti-v.M.Polo | 6,4 | 50,9 | 142,1 | 13.38 | 13.41 | 13.45 | 11.49 • |
| | 5 | Bv. per Civitanova Alta | ↑ | sp.27 | 3,1 | 54,0 | 139,0 | 13.43 | 13.46 | 13.50 | 12.18 |
| | 125 | Civitanova Alta | ↔ | sp.10 | 3,9 | 57,9 | 135,1 | 13.49 | 13.52 | 13.56 | 12.23 |
| | 226 | Montecosaro | ↑ | San gGiacomo-sp.10 | 4,4 | 62,3 | 130,7 | 13.55 | 13.59 | 14.03 | 12.29 |
| | 61 | Ponte F. Asola | ↑ | sp.40 | 3,6 | 65,9 | 127,1 | 13.59 | 14.04 | 14.08 | 12.33 |
| | 166 | Montelupone | ↑ | sp.21 | 1,9 | 67,8 | 125,2 | 14.04 | 14.09 | 14.14 | 12.36 |
| | 49 | Romitelli | ↔ | Contr. S. Pietro | 6,4 | 74,2 | 118,8 | 14.12 | 14.17 | 14.22 | 12.44 |
| | 260 | Recanati | ↔ | v.Kennedy-v.P.Leopardi | 3,3 | 77,5 | 115,5 | 14.20 | 14.25 | 14.32 | 12.49 |
| | 32 | Ponte Fiume Musone | ↑ | sp.105 | 7,1 | 84,6 | 108,4 | 14.28 | 14.35 | 14.41 | 12.58 |
| PROVINCIA DI ANCONA | | | | | | | | | | | |
| | 82 | Castelfidardo | ↔ | v-Torres | 2,9 | 87,5 | 105,5 | 14.33 | 14.39 | 14.46 | 13.02 |
| | 200 | Osimo | ↔ | v.Colombo-sp.361 | 5,7 | 93,2 | 99,8 | 14.41 | 14.47 | 14.55 | 13.10 |
| | 62 | Padiglione | ↔ | sp.3 | 3,2 | 96,4 | 96,6 | 14.45 | 14.51 | 14.59 | 13.14 |
| | 85 | Villa San Paterniano | ↔ | sp.6 | 3,9 | 100,3 | 92,7 | 14.50 | 14.57 | 15.05 | 13.19 |

| ALTEZZINE ALTITUDE | LOCALITÀ PLACE | | | KM PARZIALI PARTIAL KM | KM PERCORSI COVERED KM | KM DA PERCORRERE KM TO BE COVERED | MEDIA KM/ORA AVERAGE SPEED | | | CAROVANA CARAVAN |
|--|-----------------------|---|-------------------------------------|---------------------------|---------------------------|--------------------------------------|-------------------------------|--------------|--------------|---------------------|
| | | | | | | | 43 | 41 | 39 | |
| | | | | | | | hh.mm. | hh.mm. | hh.mm. | |
| 221 | San Paterniano | ↶ | sp.5-sp.4 | 3,1 | 103,4 | 89,6 | 14.57 | 15.05 | 15.14 | 13.22 |
| 160 | Polverigi | ↑ | sp.2 | 4,8 | 108,2 | 84,8 | 15.03 | 15.11 | 15.20 | 13.28 |
| 33 | Loc. Molino | ↶ | sp.21-1 | 8,5 | 116,7 | 76,3 | 15.13 | 15.22 | 15.31 | 13.38 |
| 47 | Jesi (Z.I. S. Ubaldo) | ↶ | sp.21 | 6,0 | 122,7 | 70,3 | 15.22 | 15.31 | 15.40 | 13.46 |
|  | 220 Monsano | ↑ | sp.21 | 4,1 | 126,8 | 66,2 | 15.32 | 15.41 | 15.52 | 13.51 |
| 219 | San Marcello | ↶ | sp.12 | 3,7 | 130,5 | 62,5 | 15.36 | 15.46 | 15.57 | 13.55 |
| 235 | Belvedere Ostrense | ↶ | sp.41 | 4,2 | 134,7 | 58,3 | 15.42 | 15.52 | 16.03 | 14.05 |
|  | 188 Ostra | ↑ | sp.8 | 3,7 | 138,4 | 54,6 | 15.46 | 15.57 | 16.08 | 14.09 |
| 47 | Casine | ↑ | sp.18 | 3,3 | 141,7 | 51,3 | 15.50 | 16.01 | 16.12 | 14.13 |
| 42 | Passo Ripe | ↑ | sp.18 | 3,0 | 144,7 | 48,3 | 15.54 | 16.04 | 16.16 | 14.17 |
|  | 143 Ripe | ↑ | v.Umberto I-sp.18 | 3,1 | 147,8 | 45,2 | 15.59 | 16.09 | 16.22 | 14.21• |
|  | 212 La Croce | ↑ | sp.18 | 2,8 | 150,6 | 42,4 | 16.02 | 16.14 | 16.26 | 14.44 |
| 161 | Monterado | ↶ | sp.18 | 1,3 | 151,9 | 41,1 | 16.04 | 16.15 | 16.28 | 14.46 |
| 55 | Ins. sp.424 | ↑ | sp.424 | 3,4 | 155,3 | 37,7 | 16.08 | 16.19 | 16.32 | 14.50 |
| PROVINCIA DI PESARO URBINO | | | | | | | | | | |
|  | 128 Mondolfo | ↶ | v.Marconi-sp.17 | 6,1 | 161,4 | 31,6 | 16.17 | 16.28 | 16.41 | 14.57• |
| 142 | San Costanzo | ↶ | sp.16 | 3,1 | 164,5 | 28,5 | 16.21 | 16.33 | 16.46 | 15.26 |
| 18 | Tre Ponti | ↑ | v.Chiaruccia-v.Campanella-v.VI str. | 9,7 | 174,2 | 18,8 | 16.32 | 16.45 | 16.59 | 15.37 |
| 44 | Cuccurano | ↶ | v.Patuccia | 7,0 | 181,2 | 11,8 | 16.42 | 16.55 | 17.09 | 15.48 |
| 175 | Monte Giove | ↑ | | 2,5 | 183,7 | 9,3 | 16.48 | 17.01 | 17.16 | 15.52 |
| 27 | Centinarola | ↶ | sp.3-v.Moro-v.Giustizia | 2,8 | 186,5 | 6,5 | 16.51 | 17.05 | 17.20 | 15.56 |
|  | 14 FANO | ↑ | v.Gramsci | 6,5 | 193,0 | 0,0 | 16.59 | 17.13 | 17.28 | 16.06 |

NOTE/NOTES

-  **Traguardo Intergiro / Intergiro Sprint**
km 147.8 Ripe
- Traguardi Volanti / Intermediate Sprints**
-  km 77.5 Recanati
-  km 161.4 Mondolfo

-  **Gran Premio della Montagna:**
km 93.2 - Osimo - m 200 (4ª cat.)
km 126.8 - Monsano - m 220 (4ª cat.)
km 138.4 - Ostra - m 188 (4ª cat.)
km 150.6 - La Croce - m 212 (4ª cat.)

ELITE

BASSO DESIGN



WHATEVER THE WEATHER

Caldo e freddo in ogni momento.

 elite-it.com





L'UNICA SCHEGGIA CHE CI PIACE



Carglass®
è Fornitore Ufficiale
e Partner del
107° Giro d'Italia.

Carglass® è leader nella riparazione
e sostituzione del parabrezza e nella ricalibrazione
degli A.D.A.S. per l'assistenza alla guida.



Info e prenotazioni su carglass.it





Ultimi Km-*Final Km*

Ultimi km piuttosto articolati attorno al centro storico di Fano costeggiandone le mura. Presentano diverse curve e controcurve con brevi tratti rettilinei a intervallarle. Ultimo chilometro in leggera ascesa. Retta finale di 450 m su asfalto larghezza 8 m.

The final kilometres around Fano old town, along the walls, are quite intricate. The route bends in opposite directions, with short straight stretches in between. The last kilometre has a mild uphill gradient. The home straight (450 m) is on 8 m wide tarmac.



OJ

Liberi e sicuri

La Scorta Tecnica del Giro indossa OJ



Tropical_Mesh Jacket



Wander_2 Layer Jacket



ojworld.it


Giro d'Italia
FORNITORE
UFFICIALE
2024



Arrivo | *Finish*: **Viale Antonio Gramsci - Fano (PU)** - ore 17.15



Quartiertappa | *Race Headquarters*:

Direzione, segreteria, giuria, accrediti, sala stampa

Management, permanence, jury, accreditation, press room - ore 10.00 - 21.00

Accrediti | *Accreditations*: ore 10.00 - 13.00 / 14.00 - 16.00

Accrediti stampa | *Press Accreditations*: ore 10.00 - 13.00

SCUOLA PRIMARIA F. CORRIDONI - Via Monte Grappa 11, Fano (PU)



Controllo antidoping | *Anti-doping control*: Studio mobile presso il traguardo
Doping control station at the finish area



GIROLAND: **Pincio, Via della Rimembranza - Fano (PU)** - ore 13.30 - 19.00



Giro
Store



www.girostore.com

Giro d'Italia official store



ALL4CYCLING



Giro d'Italia

STAGE

13

RICCIONE >
CENTO



17 | MAY
2024

FRIDAY

179 KM







RICCIONE ▶ CENTO

17 | MAY
2024

FRIDAY

179 KM



PARTENZA / START

RICCIONE

Piazzale Roma - Riccione (RI)

ore 13.00



ARRIVO / FINISH

CENTO

Via Ferrarese - Cento (FE)

ore 17.15

LEGENDA / KEY



Sprint Punti
Points Sprint



Sprint Abbuoni
Bonus Sprint



Sprint Intergiro
Intergiro Sprint



GPM (con categoria)
KOM (categorized)



Galleria
Tunnel



Passaggio a livello
Level Crossing



Percorso Fuori Corsa
Off Race



Map data © OpenStreetMap
Contributors, CC-BY-SA,
SOS rendering by Mapbox

RICCIONE 



RICCIONE



Abitanti

34.372



Luoghi di interesse

Viale Ceccarini, piazzale Roma e i viali del centro sono il cuore della città, con esempi di architettura balneare e stile liberty tra cui Villa Mussolini, spazio espositivo per mostre d'arte di fama internazionale, e Villa Franceschi, sede della Galleria d'Arte Moderna e Contemporanea. Nel punto più panoramico si erge l'antico Castello degli Agolanti (XIV secolo). In collina si trovano anche alcuni dei più bei parchi tematici e acquatici della riviera, come Aquafan e Oltremare, e numerose e famose discoteche.

Viale Ceccarini, Piazzale Roma and the downtown boulevards are the heart of the city, and offer an amazing range of Art Nouveau and seaside architecture such as Villa Mussolini (which hosts internationally renowned art exhibitions) and Villa Franceschi (which contains the Modern and Contemporary Art Gallery). The hill just outside town is home to Castello degli Agolanti (an ancient 14-century castle), to theme and water parks such as Aquafan and Oltremare, and to a row of popular discos.



In tavola

Pasta fatta a mano come le tagliatelle con ragù di carne e pesce, i passatelli in brodo e asciutti, i cappelletti ripieni di carne e gli strozzapreti; la piadina, nella sua versione riccionele sottile, accompagnata dal prosciutto, dai salumi locali e dallo squacquerone.

Homemade pasta, such as tagliatelle, with meat or fish sauce; passatelli, both "in brodo" and "asciutti" (served with or without broth); cappelletti with a meat filling; strozzapreti; piadina – a thin flatbread filled with ham, local cold cuts and traditional squacquerone cheese.



Vini

Sangiovese, Trebbiano, Pagadebit, Albana spumante.

Sangiovese, Trebbiano, Pagadebit, Albana spumante.



Eventi

Ciné 2024, giornate estive di cinema (2-5 luglio); Festival del Sole (30 giugno-5 luglio); Albe in controluce, concerti al sorgere del sole sulle spiagge (luglio-agosto).

Ciné 2024, giornate estive di cinema (festival of the film industry, 2-5 July); Festival del Sole (30 June-5 July); Albe in controluce (beach concerts at sunrise, July-August).

CENTO



Abitanti

35.404



Luoghi di interesse

Piazza Guercino, dominata da due importanti edifici porticati, il Palazzo del Municipio e il Palazzo del Governatore; Casa Pannini, sul corso principale della città, antica dimora nobiliare risalente al XV secolo; la Rocca, imponente fortezza sorta nel 1378 e ricostruita nel corso del Quattrocento; la basilica collegiata di San Biagio; la Civica pinacoteca "Il Guercino", in cui si trova la maggior concentrazione al mondo dei capolavori del Guercino e della sua bottega.

Piazza Guercino and the beautiful Palazzo del Municipio (town hall) and Palazzo del Governatore (governor's palace); Casa Pannini, an ancient noble mansion dating from the 15th century, located on the main road of the town; the Rocca, a sturdy fortress built in 1378 and rebuilt during the 1400s; the basilica of San Biagio; the art gallery ("Il Guercino"), which contains the world's largest collection of artworks by Guercino and his workshop.



Intavola

Tortellini, tortelloni di ricotta e di zucca, nocino, cotechino, salame alla brace, zampone, lumache, salama da sugo.

Tortellini, tortelloni (fresh pasta with ricotta cheese and pumpkin), nocino (walnut liqueur), traditional sausages such as cotechino, salame alla brace, zampone and salama da sugo, snails.



Vini

Vini rossi dei Colli bolognesi e del Bosco Eliceo, Lambrusco e Sangiovese.

Red wines from the Colli Bolognesi and Bosco Eliceo DOC areas, Lambrusco and Sangiovese.



Eventi

Carnevale di Cento (febbraio-marzo); Fiera di Settembre; sagre enogastronomiche dedicate ai prodotti tipici delle frazioni di Cento: salama da sugo IGP, tortellone e tortellino, lumaca, pera, cotechino, porchetta, bue.

Carnevale di Cento (February-March); Fiera di Settembre; food and wine festivals celebrating traditional specialties of the town and of its hamlets: salama da sugo IGP, tortelloni and tortellini, snails, pears, cotechino, porchetta (roast pig slices), and ox meat.





Ritrovo di Partenza | *Start Meeting Point*: **Piazzale Roma - Riccione (RI)**

Foglio firma | *Pre-stage operations and signing-in*: **ore 11.40 - 12.55**

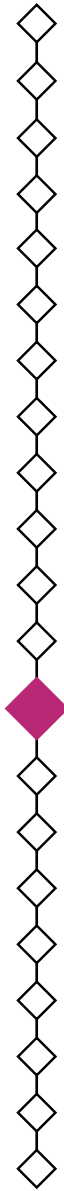
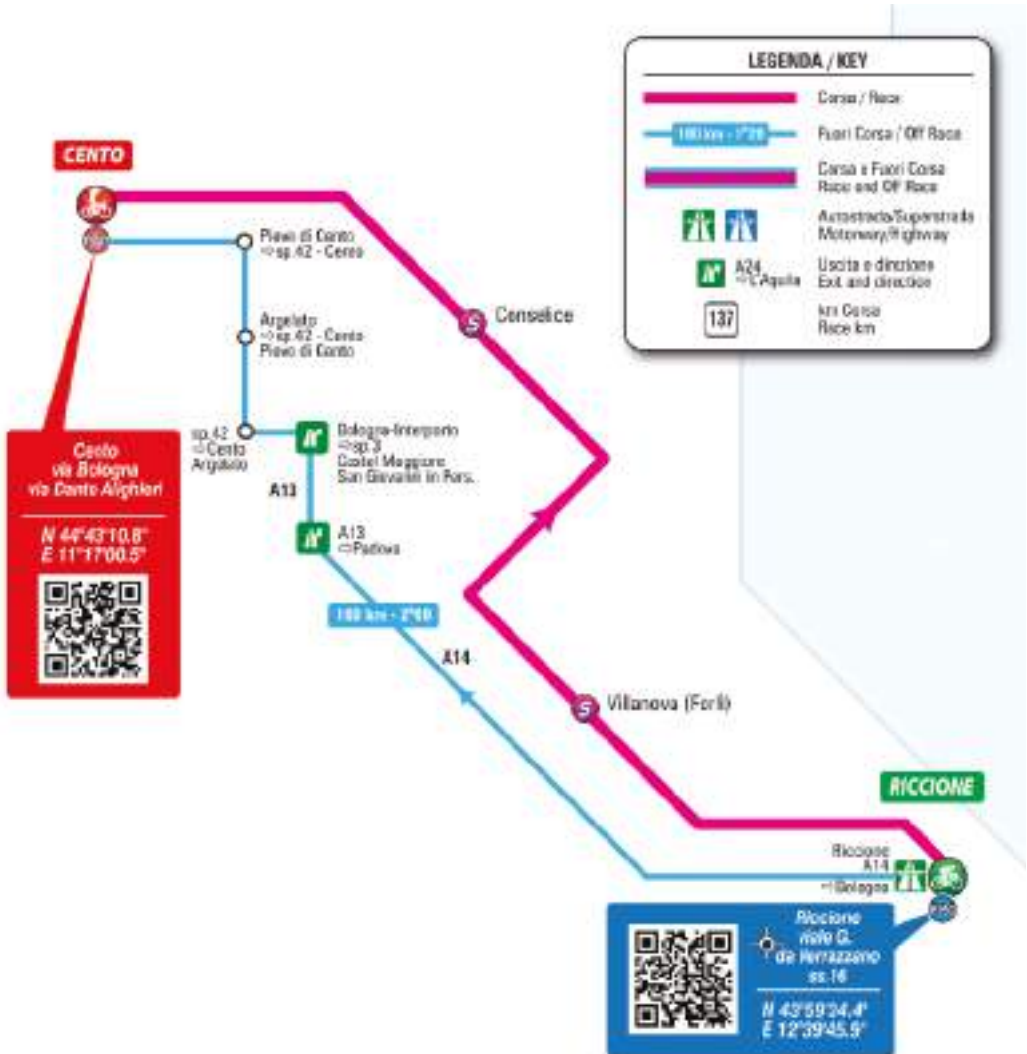
Partenza | *Start*: **ore 13.00**



ore 13.10 (trasferimento/transfer 3.500m)



Accrediti | *Accreditations*: **Viale Ariosto**





2 - RICCIONE



Il percorso

The route

Tappa completamente piatta attraverso la pianura emiliano-romagnola. Si percorrono strade prevalentemente rettilinee con carreggiata di larghezza variabile, intervallate dai centri abitati dove sono presenti i consueti ostacoli al traffico.

A pan flat stage across the lowlands of Emilia Romagna. Roads are variably wide and mostly straight, with common traffic obstacles to be found in urban areas along the route.





KM DA PERCORRERE
KM TO BE COVERED

MEDIA KM/ORA
AVERAGE SPEED

46 **44** **42**
hh.mm. hh.mm. hh.mm.

CAROVANA
CARAVAN

ALTTUDINE
ALTITUDE

LOCALITÀ
PLACE

KM PARZIALI
PARTIAL KM

KM PERCORSI
COVERED KM

| PROVINCIA DI RIMINI | | | | | | | | | | | |
|---------------------------|-----------|---------------------------|---|-----------------------------|-------------|--------------|--------------|--------------|--------------|--------------|----------------|
| | 2 | RICCIONE | ↑ | Start Village | 3,5 | | | 13.00 | 13.00 | 13.00 | 11:30 |
| | 2 | RICCIONE | ↑ | km 0 | 0,0 | 0,0 | 179,0 | 13.10 | 13.10 | 13.10 | 11:40 |
| | 10 | Svinc. di Rimini | ↑ | ss.16 | 5,8 | 5,8 | 173,2 | 13.18 | 13.19 | 13.19 | 11.48 |
| | 39 | Sant'Arcangelo di Romagna | ↑ | v.Braschi-ss.9 | 11,9 | 17,7 | 161,3 | 13.35 | 13.36 | 13.37 | 12.00 |
| PROVINCIA DI FORLÌ CESENA | | | | | | | | | | | |
| | 30 | Savignano sul Rubicone | ↑ | v.Roma-ss.9 | 5,4 | 23,1 | 155,9 | 13.42 | 13.43 | 13.45 | 12.06 |
| | 36 | Budrio | ↑ | (Longiano) ss.9 | 5,9 | 29,0 | 150,0 | 13.50 | 13.52 | 13.54 | 12.12 |
| | 37 | Bv. per Cesena | ↔ | v.Emilia Levante | 2,9 | 31,9 | 147,1 | 13.54 | 13.56 | 13.58 | 12.15 |
| | 38 | Cesena | ↑ | v.Marconi-v.Bovio-ss.9 | 5,3 | 37,2 | 141,8 | 14.02 | 14.04 | 14.07 | 12.21 • |
| | 29 | Forlimpopoli | ↔ | ss.9 | 10,7 | 47,9 | 131,1 | 14.15 | 14.18 | 14.21 | 12.58 |
| | 31 | Forlì | ↔ | P.Saffi-v.Vitt.veneto-ss.9 | 10,7 | 58,6 | 120,4 | 14.30 | 14.34 | 14.38 | 13.09 |
| | 27 | Villanova | ↑ | ss.9 | 7,2 | 65,8 | 113,2 | 14.39 | 14.43 | 14.47 | 13.17 |
| PROVINCIA DI RAVENNA | | | | | | | | | | | |
| | 34 | Faenza | ↔ | v.Granarolo-sp.8 | 8,6 | 74,4 | 104,6 | 14.50 | 14.55 | 15.00 | 13.27 |
| | 14 | Granarolo | ↑ | sp.8 | 8,9 | 83,3 | 95,7 | 15.01 | 15.06 | 15.12 | 13.36 |
| | 11 | Bagnacavallo | ↔ | P.L.-v.Chiusa-sp.253 | 6,6 | 89,9 | 89,1 | 15.09 | 15.15 | 15.21 | 13.43 |
| | 12 | Lugo | ↑ | v.Foro Boario-sp.253 | 5,2 | 95,1 | 83,9 | 15.16 | 15.22 | 15.28 | 13.49 • |
| | 13 | Sant'Agata sul Santerno | ↑ | sp.253 | 4,8 | 99,9 | 79,1 | 15.23 | 15.29 | 15.36 | 14.19 |
| | 11 | P.L. | ↔ | sp.253 | 2,1 | 102,0 | 77,0 | 15.25 | 15.32 | 15.39 | 14.22 |
| | 11 | Massa Lombarda | ↑ | v.Baracca-sp.610 | 1,2 | 103,2 | 75,8 | 15.27 | 15.33 | 15.40 | 14.23 |
| | 6 | Conselice | ↔ | C.so Garibaldi-sp.35 | 10,1 | 113,3 | 65,7 | 15.39 | 15.46 | 15.53 | 14.34 • |



| ALTEZZA ALTITUDE | LOCALITÀ PLACE | | KM PARZIALI PARTIAL KM | KM PERCORSI COVERED KM | KM DA PERCORRERE KM TO BE COVERED | MEDIA KM/ORA AVERAGE SPEED | | | CAROVANA CARAVAN | | |
|-----------------------------|-------------------|----------------------|---------------------------|---------------------------|--------------------------------------|-------------------------------|--------|--------|---------------------|-------|-------|
| | | | | | | hh.mm. | hh.mm. | hh.mm. | | | |
| PROVINCIA DI BOLOGNA | | | | | | | | | | | |
| | 6 | Spazzate Sassatelli | ↷ | v.Benelli | 5,4 | 118,7 | 60,3 | 15.45 | 15.53 | 16.00 | 15.05 |
| | 8 | Sant'Antonio | ↷ | sp.29 | 7,0 | 125,7 | 53,3 | 15.55 | 16.03 | 16.11 | 15.13 |
| | 8 | Molinella | ↷ | sp.6 | 9,7 | 135,4 | 43,6 | 16.07 | 16.15 | 16.24 | 15.23 |
| | 8 | P.L. | ↑ | sp.6-sp,5 | 1,0 | 136,4 | 42,6 | 16.08 | 16.16 | 16.25 | 15.24 |
| | 11 | Baricella | ↷ | sp.47 | 14,5 | 150,9 | 28,1 | 16.28 | 16.37 | 16.47 | 15.40 |
| | 14 | Altedo | ↷ | ss.64-sp.20 | 4,4 | 155,3 | 23,7 | 16.34 | 16.44 | 16.54 | 15.45 |
| | 17 | San Pietro in Casale | ↑ | v.Matteotti-sp.1bis | 10,2 | 165,5 | 13,5 | 16.48 | 16.58 | 17.09 | 15.56 |
| | 16 | Pieve di Cento | ↑ | Circ, Ponente | 10,3 | 175,8 | 3,2 | 17.00 | 17.11 | 17.22 | 16.07 |
| PROVINCIA DI FERRARA | | | | | | | | | | | |
| | 15 | CENTO | ↑ | v.Ferrarese | 3,2 | 179,0 | 0,0 | 17.04 | 17.15 | 17.26 | 16.11 |

NOTE/NOTES**Traguardo Intergiro / Intergiro Sprint**

km 95.1 Lugo

Traguardi Volanti / Intermediate Sprints

km 65.8 Villanova

km 113.3 Conselice

**Passaggio a Livello/Level Crossing:**

km 89.9 - 102 - 136.4

MISANO
WORLD
CIRCUIT


2024

IBF | ITALIAN
BIKE
FESTIVAL

13-14-15 SETTEMBRE

FREE TICKET

Registrati e ottieni il tuo
biglietto gratuitamente



ITALIAN
BIKE FESTIVAL

IN COLLABORAZIONE CON:

WWW.ITALIANBIKEFESTIVAL.NET

FOLLOW US ON SOCIAL MEDIA

  [italianbikefestival](https://www.instagram.com/italianbikefestival)





GIRO D'ITALIA
AMORE INFINITO



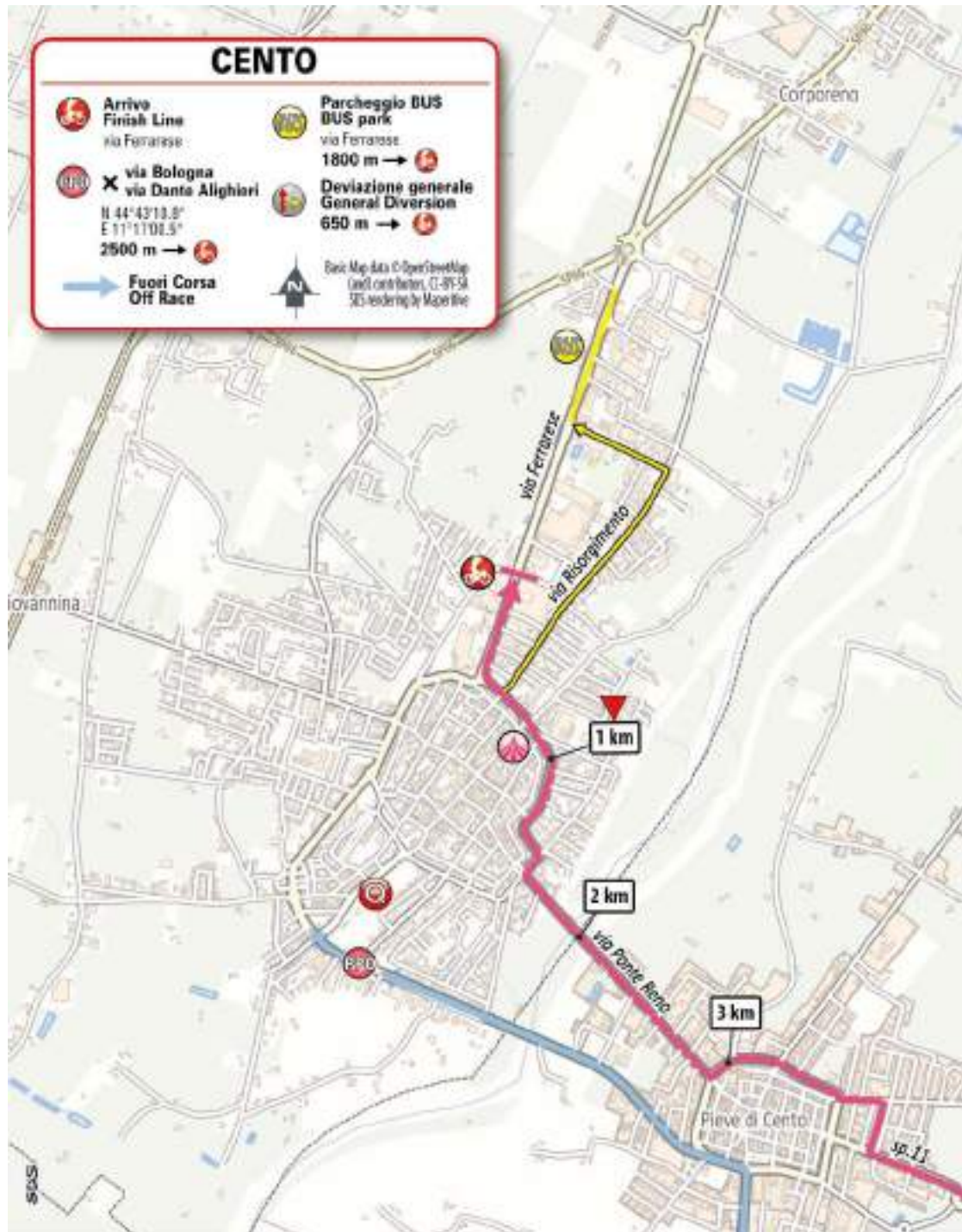
Giro d'Italia



Ultimi Km - *Final Km*

Ultimi km praticamente piatti se si esclude il ponte sul fiume Reno che costituisce l'unico dislivello del finale. Alcune ampie curve portano al rettilineo d'arrivo di 450 m su asfalto larghezza 8 m.

The final kilometres are essentially flat. Crossing the bridge over the Reno will be the only impediment. Some sweeping bends lead into the home straight (450 m), on 8 m wide tarmac.







Arrivo | *Finish*: **Via Ferrarese - Cento (FE)** - ore 17.15



Quartiertappa | *Race Headquarters*:

Direzione, segreteria, giuria, accrediti, sala stampa

Management, permanence, jury, accreditation, press room - ore 10.00 - 21.00

Accrediti | *Accreditations*: ore 10.00 - 13.00 / 14.00 - 16.00

Accrediti stampa | *Press Accreditations*: ore 10.00 - 13.00

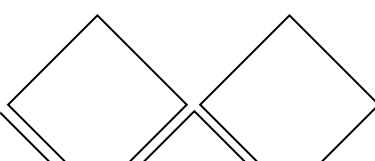
BALTUR ARENA - Piazzale Donatore di Sangue e Organi 10, Cento (FE)



Controllo antidoping | *Anti-doping control*: Studio mobile presso il traguardo
Doping control station at the finish area



GIROLAND: **Piazzale Bonzagni - Cento (FE)** ore 13.30 - 19.00



NOLAN



N100-6

Design Modulare



nolan-helmets.com

STAGE

14

CASTIGLIONE DELLE STIVIERE >
DESENZANO DEL GARDA TUDOR ITT



18 | MAY
2024

SATURDAY

31,2 KM



LEGENDA / KEY



**RILEVAMENTO
CRONOMETRICO
SPLIT TIME**



**GPM (con categoria)
KOM (categorized)**



**Galleria
Tunnel**



Basemap data © OpenStreetMap
users contributors, CC-BY-SA,
S2 rendering by Mapbox



DESENZANO DEL GARDA

**Percorso Arona-Panorama
Route Feich-Start
km 12 - 0'23"**



**CASTIGLIONE
DELLE STIVIERE**

SOLFERINO





14

STAGE

CASTIGLIONE DELLE STIVIERE ➤ DESENZANO DEL GARDA TUDOR ITT

18 | MAY 2024

SATURDAY

31,2 KM



PARTENZA / START

CASTIGLIONE DELLE STIVIERE

Piazza San Luigi - Castiglione delle Stiviere (MN)

ore 13.20



ARRIVO / FINISH

DESENZANO DEL GARDA

Via Anelli - Desenzano del Garda (BS)

ore 17.10





CASTIGLIONE DELLE STIVIERE



Abitanti

24.131



Luoghi di interesse

La Basilica di San Luigi, costruita fra il 1608 e il 1625 (custodisce il teschio di San Luigi Gonzaga); il Duomo, in stile neoclassico; il Museo Storico Aloisiano, che ospita il Collegio delle Vergini di Gesù; il Museo della Croce Rossa Internazionale; la Galleria d'Arte Moderna e Contemporanea; il Teatro Sociale, eretto nel 1841; Palazzo Bondoni Pastorio, celebre per aver ospitato, nel 1859, Henry Dunant, futuro fondatore della Croce Rossa; la zona umida di Valle, oasi di pace per flora e fauna e piccolo angolo di paradiso per tutti gli amanti della natura.

The Basilica of San Luigi, built between 1608 and 1625 (which contains the relic of the skull of St. Aloysius Gonzaga); the Neoclassical Duomo; the Museo Storico Aloisiano (which houses the Collegio delle Vergini di Gesù); the Red Cross International Museum; the modern and contemporary art gallery; the Teatro Sociale, built in 1841; Palazzo Bondoni Pastorio (where Henry Dunant, the future founder of the Red Cross, stayed in 1859). The Valle wetland area is an oasis of wildlife and greenery, and a haven for nature enthusiasts.



In tavola

Malfacc, salame mantovano, Anello di San Luigi o Anello dei Gonzaga (dolce tipico).

Malfacc (dumplings), salame mantovano, Anello di San Luigi or Anello dei Gonzaga (traditional cake).



Vini

Garda Colli Mantovani DOC.

Garda Colli Mantovani DOC.



Eventi

Gran Carnevale Castiglionesse (la domenica che precede il Carnevale); Madre Terra (aprile); Festa dello sport (maggio); Festa di San Luigi Gonzaga (giugno); Fiaccolata Croce Rossa (giugno).

Gran Carnevale Castiglionesse (on the Sunday before Carnival); Madre Terra (April); Festa dello sport (May); Festa di San Luigi Gonzaga (June); Red Cross torchlight procession (June).



14

STAGE

DESENZANO DEL GARDA



Abitanti

29.223



Luoghi di interesse

L'incantevole Lago di Garda, amato profondamente dai cittadini di Desenzano, è una risorsa eccezionale e di rara bellezza. E poi Piazza Malvezi, perla del Cinquecento; il Porto Vecchio, costruito durante la Repubblica di Venezia; le ville storiche e le architetture religiose della frazione di Rivoltella; la Torre monumentale di San Martino della Battaglia, alta 64 metri, eretta nel 1880 in memoria di Vittorio Emanuele II.

The stunningly beautiful Lake Garda is a favourite with the citizens of Desenzano, and an invaluable resource. Main sights also include Piazza Malvezi (a 16-century gem), the old port (built under the rule of the Republic of Venice), the historical villas and churches in the village of Rivoltella, and the tower of San Martino della Battaglia, a 64-metre tall monumental that was erected in 1880 as a memorial to Victor Emmanuel II.



Intavola

Pesce di lago (trota, anguilla, coregone, luccio, pesce persico, carpione e, da inizio estate, sardina e alborella).

Lake fish (trout, eel, lavaret, pike, perch and carp; sardine and bleak are caught starting in early summer).



Vini

Il Lugana, Garda Classico Chiaretto DOC, Garda Classico Bianco DOC, Garda Classico Rosso e Rosso Superiore DOC, Garda Classico Gropello e Gropello Riserva DOC, San Martino della Battaglia DOC.

Lugana, Garda Classico Chiaretto DOC, Garda Classico Bianco DOC, Garda Classico Rosso and Rosso Superiore DOC, Garda Classico Gropello and Gropello Riserva DOC, San Martino della Battaglia DOC.



Eventi

Concerti e spettacoli estivi al Castello di Desenzano; Festa del lago e dell'ospite a Rivoltella del Garda.

Summer concerts and shows at the castle of Desenzano; Festa del Lago e dell'Ospite in Rivoltella del Garda.



Ritrovo di Partenza | *Start Meeting Point*: **Piazza San Luigi – Castiglione delle Stiviere (MN)**

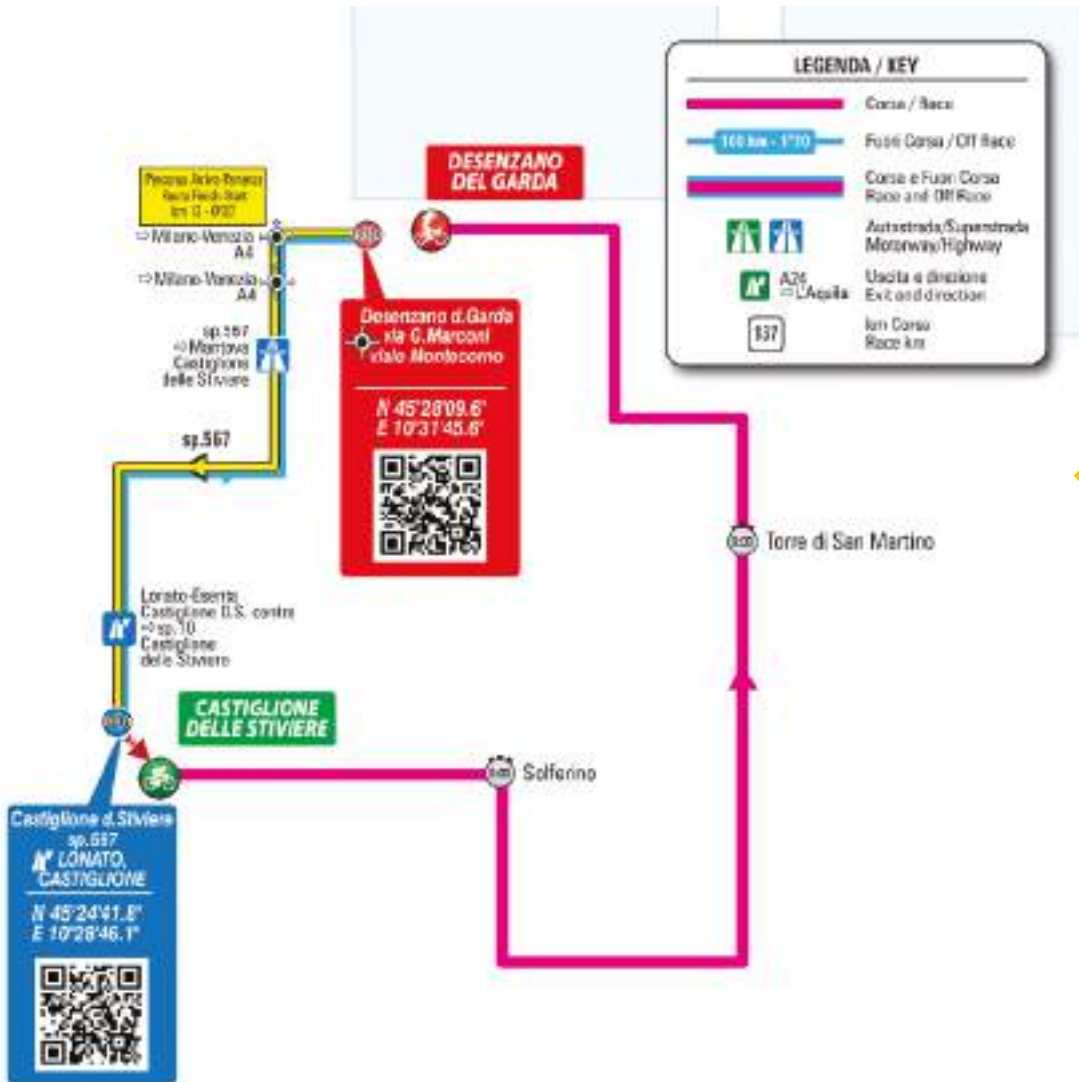
Partenza 1° corridore | *1st rider's start*: **ore 13.20**

Rilevamento cronometrico | *Time keeping point*: **km 7.8 Solferino**

km 23.2 Torre di San Martino



Accrediti | *Accreditations*: **Via Erasmo Bocchetti**





109 - CASTIGLIONE DELLE STIVIERE



66 - DESENZANO DEL GARDA

Il percorso

The route

Tappa a cronometro tendenzialmente pianeggiante con diverse ondulazioni al suo interno. Si attraversano pochi centri abitati in una serie di lievi saliscendi tutti leggermente a scendere verso la riva del Lago di Garda.

On the whole, the route is level, although with several undulations. The stage crosses a few urban areas, on rolling roads with mild downhill gradients, heading towards the shores of Lake Garda.



STAGE 14



ALTTUDINE
ALTITUDE

LOCALITÀ
PLACE

KM PARZIALI
PARTIAL KM

KM PERCORSI
COVERED KM

KM DA PERCORRERE
KM TO BE COVERED

1° CORRIDORE
FIRST RIDER
51
km/h

ULTIMO
CORRIDORE
LAST RIDER
55
km/h

MEDIA KM/ORA
AVERAGE SPEED
53
km/h

CAROVANA
CARAVAN

PROVINCIA DI MANTOVA

| Icona | Numero | Località | ↑ | Partenza | 0,0 | 0,0 | 31,2 | 13:20 | 16:35 | 00:00:00 | 12:15 |
|-------|--------|-----------------------------------|---|-----------------------------|------------|------------|-------------|--------------|--------------|-----------------|--------------|
| | 114 | Bv. per Solferino | ↑ | v.Astore | 1,5 | 1,5 | 29,7 | 13:21 | 16:36 | 00:01:54 | 12:16 |
| | 132 | Incrocio di Barche di Castiglione | ↑ | v.Barche | 3,1 | 4,6 | 26,6 | 13:26 | 16:40 | 00:05:50 | 12:20 |
| | 130 | Solferino | ↑ | v.20 Settembre-sp.13 | 3,2 | 7,8 | 23,4 | 13:29 | 16:43 | 00:09:18 | 12:24 |
| | 114 | San Cassiano | ↶ | sp.13 | 2,2 | 10,0 | 21,2 | 13:32 | 16:46 | 00:11:41 | 12:27 |
| | 159 | Cavriana | ↶ | sp.15-v.Pozzone | 2,4 | 12,4 | 18,8 | 13:35 | 16:49 | 00:14:44 | 12:29 |
| | 130 | Bv. per Pozzolengo | ↷ | sp.8 | 3,9 | 16,3 | 14,9 | 13:39 | 16:53 | 00:18:57 | 12:34 |

PROVINCIA DI BRESCIA

| | | | | | | | | | | | |
|--|-----|-----------------------------|---|------------------------|------------|-------------|------------|--------------|--------------|-----------------|--------------|
| | 97 | Ponte T. Redone | ↑ | sp.13 | 1,6 | 17,9 | 13,3 | 13:41 | 16:54 | 00:20:41 | 12:36 |
| | 120 | Pozzolengo | ↑ | sp.13 | 2,0 | 19,9 | 11,3 | 13:44 | 16:57 | 00:23:14 | 12:38 |
| | 101 | Torre di San Martino | ↑ | sp.13 | 3,3 | 23,2 | 8,0 | 13:47 | 17:00 | 00:26:48 | 12:42 |
| | 90 | Svinc. A4 Sirmione | ↑ | sp.13 | 0,4 | 23,6 | 7,6 | 13:48 | 17:01 | 00:27:14 | 12:43 |
| | 85 | San Martino della Battaglia | ↑ | v.Unità d'Italia-sp.13 | 1,3 | 24,9 | 6,3 | 13:49 | 17:02 | 00:28:39 | 12:44 |
| | 82 | Rotatoria con sp.11 | ↑ | v.Colli Storici | 0,7 | 25,6 | 5,6 | 13:50 | 17:03 | 00:29:24 | 12:45 |
| | 69 | Rivoltella del Garda | ↑ | v.Agello | 2,2 | 27,8 | 3,4 | 13:53 | 17:05 | 00:31:44 | 12:48 |
| | 66 | DESENZANO DEL GARDA | ↑ | v.Anelli | 3,4 | 31,2 | 0,0 | 13:56 | 17:09 | 00:35:20 | 12:52 |

NOTE/NOTES

Partenza primo corridore :

circa 13:20

Arrivo ultimo corridore:

circa 17:10



Intermedi:

km 7.8 - Solferino

km 23.2 - Torre di San Martino



Paquita
tortilla *...exquisita*

*Metodo
Artigianale*
Premium Crisps



Goditi un piacere inimitabile!

**66 - DESENZANO DEL GARDA**

Ultimi Km-*Final Km*

Ultimi km prevalentemente rettilinei caratterizzati da una coppia di curve destra-sinistra a circa 300 m dall'arrivo. Retta finale di 200 m su asfalto larghezza 6 m.

The final kilometres are mostly straight, with just a right/left bend some 300 m before the finish. The home straight (200 m) is on 6 m wide tarmac.



14

STAGE

SDS

DESENZANO DEL GARDA

- Arrivo**
Finish Line
via Arelli
- Parcheggio TEAM**
TEAM park
Park via S. Benedetto
900 m →
- sp.567 - v. Marconi**
via Montecorno
N 45°28'03,6"
E 10°31'45,5"
1200 m →
- Deviazione generale**
General Diversion
250 m →
- Fuori Corsa**
Off Race
- Best Mapdata © Speedwriting
Land contributors: CC-BY-SA
SDS rendering by Mapriver





Siamo pronti ad affrontare insieme qualunque sfida!

Da più di 35 anni **Valsir** rappresenta l'avanguardia del Made in Italy nei settori della **termoidraulica**, dell'**edilizia** e delle **soluzioni per il bagno**, con l'obiettivo di coniugare tecnologia, efficienza, comfort e sostenibilità.

Per il 6° anno consecutivo **Valsir** è **sponsor ufficiale** delle gare classiche RCS e della 107° edizione del Giro d'Italia: unisciti ai grandi campioni che saranno con noi!

Sonny Colbrelli, Igor Astarloa, Gianni Bugno e molti altri ti aspettano!



#RACEWITHVALSIR



**CHIEDI I PRODOTTI VALSIR
AL TUO IDRAULICO!**

www.valsir.it

valsir®
QUALITÀ PER L'IDRAULICA



Arrivo | *Finish*: **Via Anelli - Desenzano del Garda (BS)** - ore 17.10



Quartiertappa | *Race Headquarters*:
Direzione, segreteria, giuria, accrediti, sala stampa
Management, permanence, jury, accreditation, press room - ore 10.00 - 21.00

Accrediti | *Accreditations*: ore 10.00 - 13.00 / 14.00 - 16.00

Accrediti stampa | *Press Accreditations*: ore 10.00 - 13.00

BALTUR ARENA - Via Porto Vecchio 36, Desenzano del Garda (BS)



Controllo antidoping | *Anti-doping control*: Studio mobile presso il traguardo
Doping control station at the finish area



GIROLAND: **Via Motta - Desenzano del Garda (BS)** - ore 13.30 - 19.00





RIFORNIMENTO CON GUSTO AL GPM



CHIMAY DORÉE
Fresca e leggera
4.8% vol. alc.



Bières de Chimay - 6464 Baileux,
Belgium www.chimay.com



**BIRRA
UFFICIALE**
2024



BREWRISE
matter of style

Importatore di Chimay in Italia
www.brewrise.com

STAGE

15

MANERBA DEL GARDA ▶
LIVIGNO (Mottolino)



19 | MAY
2024

SUNDAY

222 KM







15

STAGE

LEGENDA / KEY

- Sprint Punti**
Points Sprint
- Sprint Abbuoni**
Bonus Sprint
- Sprint Intergiro**
Intergiro Sprint
- GPM (con categoria)**
KOM (categorized)
- Galleria**
Tunnel
- Passaggio a livello**
Level Crossing
- Parcorso Fuori Corsa**
Off Race

Basic Map data © OpenStreetMap contributors, CC-BY-SA, SIS rendering by Mapbox

MANERBA DEL GARDA ➤ LIVIGNO (Mottolino)

19 | MAY 2024

SUNDAY

222 KM



PARTENZA / START

MANERBA DEL GARDA

Lungolago Maurizio Olivari - Manerba del Garda (BS)

ore 10.25



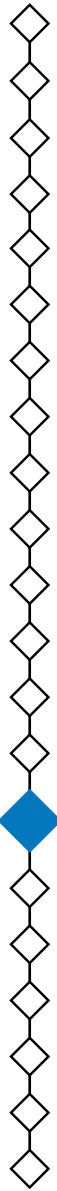
ARRIVO / FINISH

LIVIGNO

Mottolino - Livigno (SO)

ore 17.15

MANERBA DEL GARDA





MANERBA DEL GARDA



Abitanti

5132



Luoghi di interesse

La Riserva Naturale Orientata e Parco Lacuale della Rocca e del Sasso, istituita nel 2016 su una superficie di circa 100 ettari, prima riserva lacuale in Italia; la Rocca di Manerba, al centro del Parco Naturale Archeologico della Rocca-Sasso dove sono conservate testimonianze di insediamenti risalenti all'età del bronzo e le rovine di un castello medievale; i resti di un villaggio palafitticolo risalente al 2000 a.C., Patrimonio dell'umanità Unesco, nelle acque di San Sivino; l'Isola di San Biagio, nota anche come Isola dei Conigli, con vegetazione rigogliosa e acque cristalline.

Manerba is home to Italy's first lake reserve (Riserva Naturale Orientata e Parco Lacuale della Rocca e del Sasso), which was established in 2016 and covers an area of approx. 100 hectares. Main sights also include the Rocca di Manerba, inside the Parco Naturale Archeologico della Rocca-Sasso, which contains traces of a Bronze Age settlement and ruins of a mediaeval castle; the remains of a stilt village dating from 2000 B.C (Unesco World Heritage site) in San Sivino; Isola di San Biagio, also known as Isola dei Conigli, with lush vegetation and crystal-clear waters.



Intavola

Tagliolini al coregone, luccio con polenta, filetti di persico, olio d'oliva, spiedo bresciano.

Tagliolini al coregone (fresh pasta with whitefish), pike in sardine sauce with polenta, perch fillet, olive oil, spiedo bresciano (meat on a spit).



Vini

Rosa Valtenesi e Rosso Valtenesi.

Rosa Valtenesi and Rosso Valtenesi.



Eventi

Da giugno a settembre "Manerba del Garda Eventi" prevede la rassegna di musica jazz "Minerva Musicae", rappresentazioni teatrali, concerti, cinema all'aperto, degustazioni enogastronomiche di prodotti tipici, sagre e feste popolari.

From June to September, "Manerba del Garda Events" offers a rich calendar that includes a popular jazz festival (Minerva Musicae), theatre shows, concerts, outdoor cinema, traditional food and wine tastings, popular fairs and festivals.



LIVIGNO (Mottolino)



Abitanti

7000



Luoghi di interesse

Aquagranda, uno dei centri sportivi e benessere più all'avanguardia in Europa, con 10.000 metri quadri di aree dedicate al fitness, alla cura del corpo e al benessere di grandi e piccini, da ottobre 2022 Centro di preparazione olimpica; il MUS! (Museo di Livigno e Trepalle), situato in un'antica abitazione, struttura che permette a tutti i visitatori di immergersi nel passato del territorio per scoprire le sue tradizioni e usanze.

Aquagranda is one of Europe's most advanced sporting and wellness centres in Europe. Besides offering a wide range of fitness and wellness activities, and body care treatments, the 10,000-square-metre facility has been an Olympic Training Center since October 2022. The MUS! (Museo di Livigno e Trepalle), inside an old house, allows all visitors to dive into the history of the area, exploring its traditions and customs.



In tavola

Sciatt, pizzoccheri, bresaola.

Sciatt, pizzoccheri, bresaola.



Vini

Rosso di Valtellina DOC, Sforzato di Valtellina DOCG.

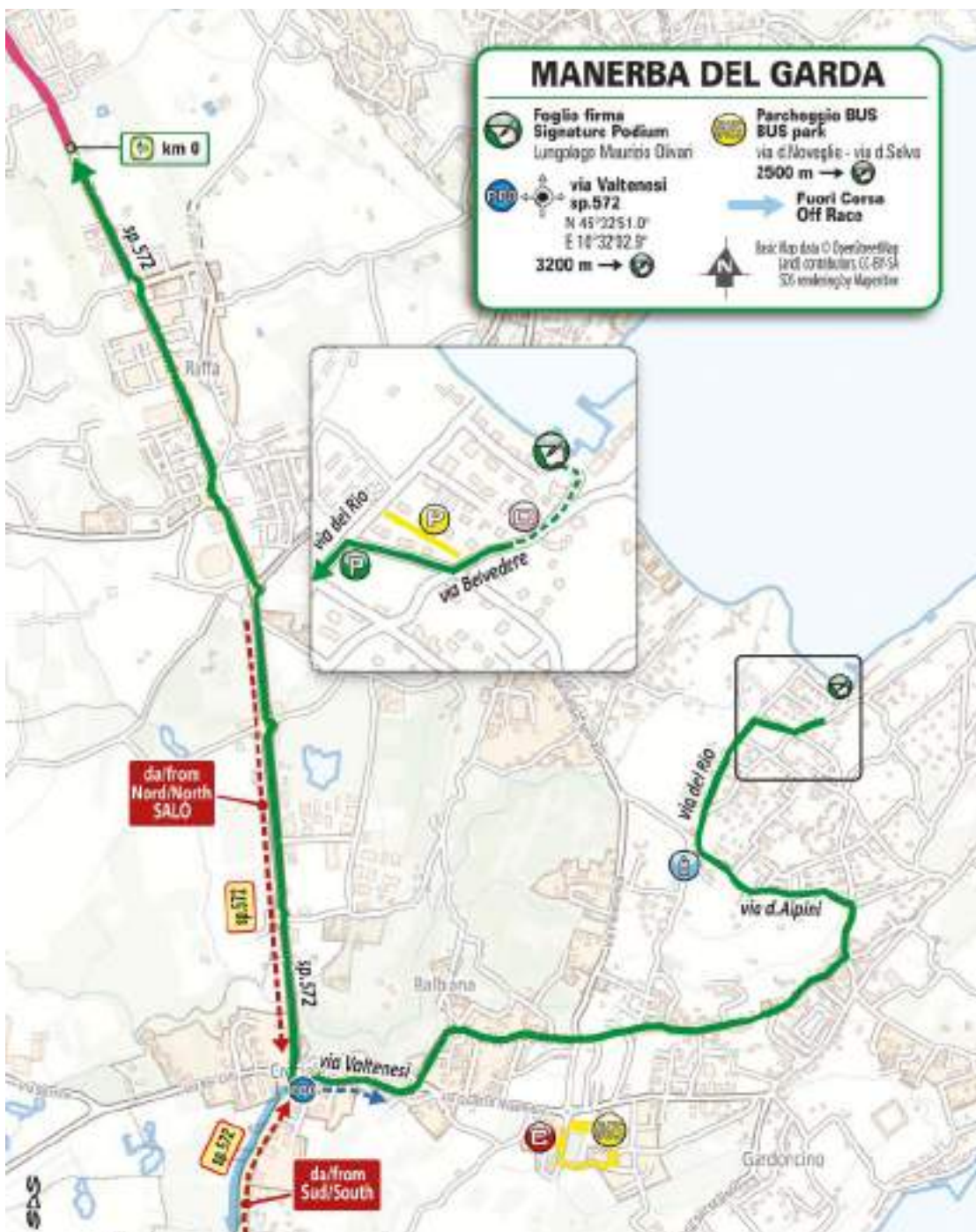
Rosso di Valtellina DOC, Sforzato di Valtellina DOCG.



Eventi

Alé La Merckx Livigno, granfondo di ciclismo (29 giugno); Stralivigno, trail running (20 luglio); 1KShot, gara di sci di fondo in centro al paese con neve vera in estate (29 agosto); Icon Livigno Xtreme Triathlon, il triathlon più estremo al mondo (6 settembre).

Alé La Merckx Livigno (cycling sportive, 29 June); Stralivigno (trail running event, 20 July); 1KShot (a cross-country skiing race on natural snow on 29 August); Icon Livigno Xtreme Triathlon (the world's most extreme triathlon event, 6 September).





Ritrovo di Partenza | *Start Meeting Point*: **Lungolago Maurizio Olivari – Manerba del Garda (BS)**

Foglio firma | *Pre-stage operations and signing-in*: **ore 9.05 – 10.20**

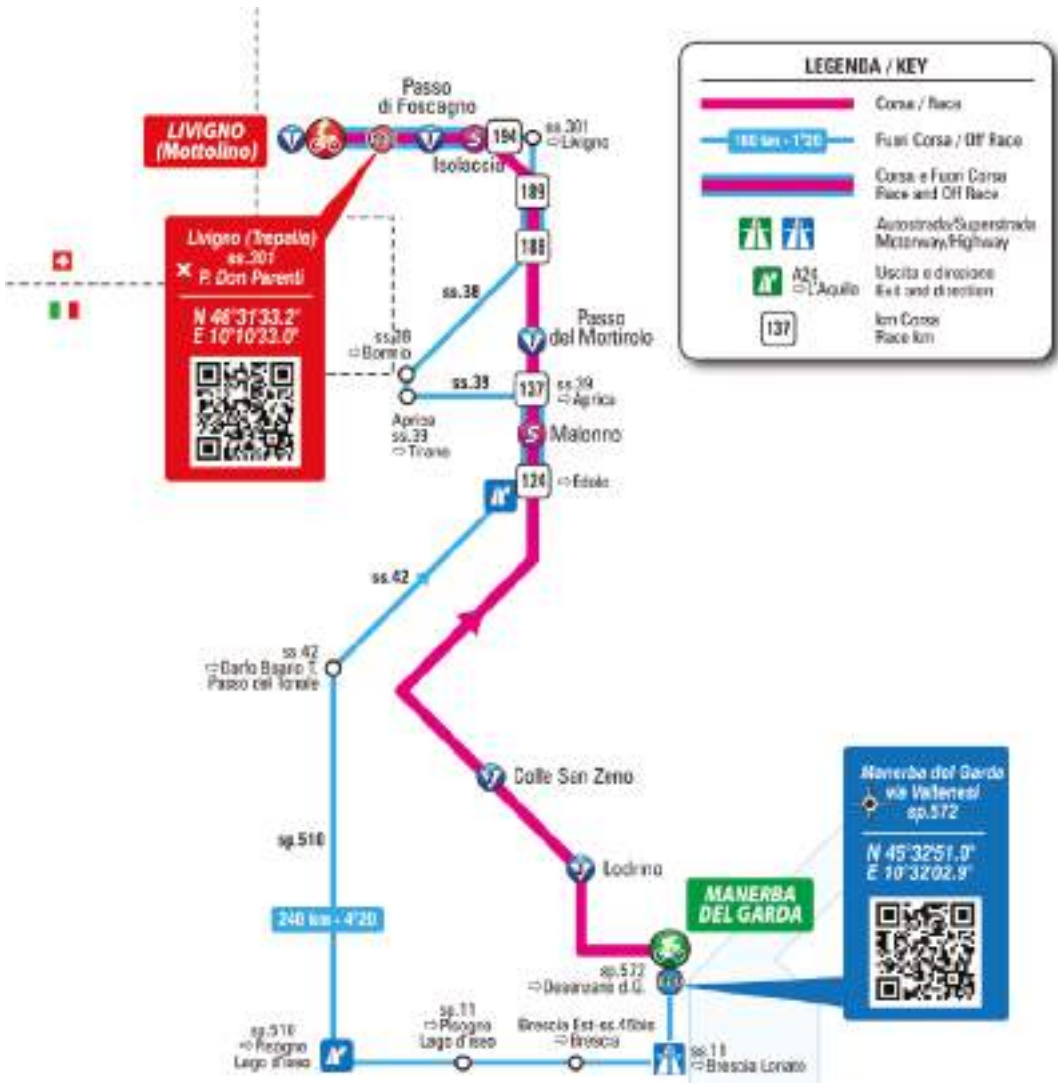
Partenza | *Start*: **ore 10.25**



ore 10.40 (trasferimento/transfer 7.900m)

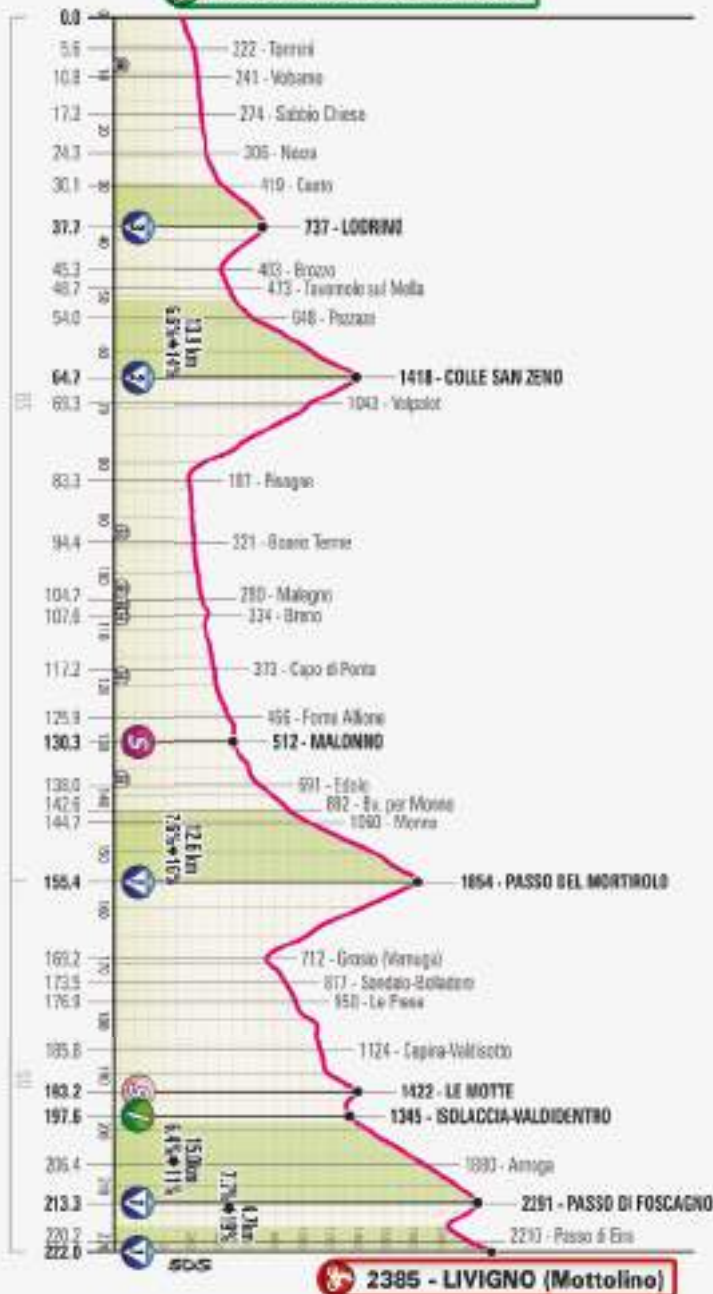


Accrediti | *Accreditations*: **Parcheggio Corso Europa**





138 - MANERBA DEL GARDA



Il percorso

The route

Tappa di alta montagna con un passaggio e l'arrivo sopra i 2000 m. Si superano 5 salite con il solo intervallo della Val Camonica la cui risalita rappresenta l'unico momento di "respiro". Si scalano la salita di Lodrino seguita dall'inedito Colle San Zeno la cui discesa è molto lunga e impegnativa. Si risale la Val Camonica da Pisogne fino a Edolo per scalare il Mortirolo dal versante di Monno e scendere in Valtellina. Lunga risalita fino alle porte di Bormio con la breve scalata delle Motte e dopo Isolaccia Valdidentro salita al Passo di Foscagno. Segue una breve discesa, e la salita finale composta dal Passo di Eira in cima al quale si segue una strada (asfaltata) che risale la pista del Mottolino.

This high mountain stage passes and finishes above 2,000 m, taking in 5 major climbs. The only time for the riders to catch their breath will be through the Val Camonica. After going over Lodrino, the route takes a first ever pass up the Colle San Zeno, followed by a lengthy and technical descent. After crossing the Val Camonica from Pisogne to Edolo, the route clears the Mortirolo (coming from Monno) and then descends towards the Valtellina. The route continues uphill through the short Le Motte climb just outside Bormio, passing Isolaccia Valdidentro and going over the Passo di Foscagno. A short descent then leads to the final climb of the Passo di Eira. At the summit, the route follows a paved road that ascends the Mottolino piste.



STAGE 15



ALTTUDINE
ALTITUDE

LOCALITÀ
PLACE

KM PARZIALI
PARTIAL KM

KM PERCORSI
COVERED KM

KM DA PERCORRERE
KM TO BE COVERED

MEDIA KM/ORA
AVERAGE SPEED

36 hh.mm. **34** hh.mm. **32** hh.mm.

CAROVANA
CARAVAN

PROVINCIA DI BRESCIA

| | | | | | | | | | | | |
|--|-------------|--------------------------|---|-------------------------------------|-------------|-------------|--------------|--------------|--------------|--------------|--------------|
| | 67 | MANERBA DEL GARDA | ↑ | Start Village | 7,9 | | | 10.25 | 10.25 | 10.25 | 9:00 |
| | 138 | MANERBA DEL GARDA | ↑ | km 0 | 0,0 | 0,0 | 222,0 | 10.40 | 10.40 | 10.40 | 9:15 |
| | 222 | Tormini | ↔ | sp.IV | 5,6 | 5,6 | 216,4 | 10.47 | 10.48 | 10.48 | 9.21 |
| | 245 | galleria | ↑ | 250m | 2,9 | 8,5 | 213,5 | 10.51 | 10.52 | 10.52 | 9.25 |
| | 241 | Vobarno | ↑ | sp.IV | 2,3 | 10,8 | 211,2 | 10.54 | 10.54 | 10.55 | 9.28 |
| | 274 | Sabbio Chiese | ↔ | sp.IV | 6,5 | 17,3 | 204,7 | 11.03 | 11.04 | 11.05 | 9.35 |
| | 306 | Nozza | ↑ | sp.3 | 7,0 | 24,3 | 197,7 | 11.12 | 11.14 | 11.16 | 9.44 |
| | 419 | Casto | ↔ | sp.3 | 5,8 | 30,1 | 191,9 | 11.20 | 11.22 | 11.25 | 9.51 • |
| | 737 | Lodrino | ↑ | sp.III | 7,6 | 37,7 | 184,3 | 11.39 | 11.42 | 11.46 | 10.29 |
| | 403 | Brozzo | ↔ | sp.345 | 7,6 | 45,3 | 176,7 | 11.48 | 11.51 | 11.56 | 10.42 |
| | 473 | Tavernole sul Mella | ↑ | sp.345 | 3,4 | 48,7 | 173,3 | 11.52 | 11.56 | 12.01 | 10.46 |
| | 503 | Lavone | ↔ | sp.52 | 2,0 | 50,7 | 171,3 | 11.55 | 11.59 | 12.04 | 10.49 |
| | 648 | Pezzaze | ↑ | | 3,3 | 54,0 | 168,0 | 12.03 | 12.08 | 12.13 | 10.54 |
| | 1418 | Colle San Zeno | ↑ | | 10,7 | 64,7 | 157,3 | 12.33 | 12.41 | 12.51 | 11.10 |
| | 1043 | Valpalot | ↑ | | 4,6 | 69,3 | 152,7 | 12.39 | 12.47 | 12.57 | 11.17 |
| | 841 | Fraina | ↑ | | 3,5 | 72,8 | 149,2 | 12.43 | 12.51 | 13.01 | 11.22 |
| | 545 | galleria | ↑ | 50m | 4,2 | 77,0 | 145,0 | 12.48 | 12.56 | 13.07 | 11.28 |
| | 187 | Pisogne | ↑ | v.Papa Paolo VI - v.San Girolamo | 6,3 | 83,3 | 138,7 | 12.55 | 13.04 | 13.15 | 11.36 |
| | 203 | Plan Camuno | ↑ | sp.I | 4,6 | 87,9 | 134,1 | 13.02 | 13.11 | 13.22 | 11.41 |
| | 220 | P.L. | ↑ | | 5,4 | 93,3 | 128,7 | 13.09 | 13.19 | 13.30 | 11.47 |
| | 221 | Boario Terme | ↑ | sp.294 | 1,1 | 94,4 | 127,6 | 13.11 | 13.20 | 13.32 | 11.48 • |
| | 244 | Pianborno | ↑ | sp.294-sp.112 | 4,0 | 98,4 | 123,6 | 13.16 | 13.26 | 13.38 | 12.17 |
| | 258 | P.L. | ↑ | | 4,8 | 103,2 | 118,8 | 13.23 | 13.33 | 13.45 | 12.22 |
| | 280 | Malegno | ↑ | sp.346 | 1,5 | 104,7 | 117,3 | 13.25 | 13.35 | 13.47 | 12.24 |
| | 286 | P.L. | ↑ | sp.345 | 0,9 | 105,6 | 116,4 | 13.26 | 13.37 | 13.49 | 12.25 |
| | 334 | Breno | ↑ | v.28 Aprile-sp.342 | 2,0 | 107,6 | 114,4 | 13.29 | 13.39 | 13.52 | 12.27 |
| | 314 | P.L. | ↑ | | 0,5 | 108,1 | 113,9 | 13.29 | 13.40 | 13.52 | 12.28 |
| | 373 | Capo di Ponte | ↑ | sp.42 | 9,1 | 117,2 | 104,8 | 13.42 | 13.53 | 14.06 | 12.38 |
| | 380 | P.L. | ↑ | sp.42 | 1,1 | 118,3 | 103,7 | 13.44 | 13.55 | 14.08 | 12.39 |
| | 412 | Cedegolo | ↑ | sp.42 | 4,2 | 122,5 | 99,5 | 13.49 | 14.01 | 14.14 | 12.44 |
| | 466 | Forno Allione | ↑ | ss.42 | 3,4 | 125,9 | 96,1 | 13.54 | 14.06 | 14.19 | 12.47 |



15

STAGE

| | ALTEZZA ALTITUDE | LOCALITÀ PLACE | ↑ | SS | KM PARZIALI PARTIAL KM | KM PERCORSI COVERED KM | KM DA PERCORRERE KM TO BE COVERED | MEDIA KM/ORA AVERAGE SPEED | | | CAROVANA CARAVAN |
|-----------------------------|---------------------|------------------------------|---|------------------------|---------------------------|---------------------------|--------------------------------------|-------------------------------|--------------|--------------|---------------------|
| | | | | | | | | 36 | 34 | 32 | |
| | | | | | | | | hh.mm. | hh.mm. | hh.mm. | |
| | 512 | Malonno | ↑ | ss.42 | 4,4 | 130,3 | 91,7 | 14.00 | 14.12 | 14.26 | 12.52 |
| | 665 | P.L. | ↑ | ss.42 | 7,1 | 137,4 | 84,6 | 14.10 | 14.23 | 14.37 | 13.00 |
| | 691 | Edolo | ↔ | ss.42 | 0,6 | 138,0 | 84,0 | 14.11 | 14.24 | 14.39 | 13.00 |
| | 892 | Bv. per Monno | ↔ | sp.81 | 4,6 | 142,6 | 79,4 | 14.22 | 14.36 | 14.51 | |
| | 1060 | Monno | ↔ | sp.81 | 2,1 | 144,7 | 77,3 | 14.28 | 14.42 | 14.58 | |
| | 1716 | San Giacomo | ↑ | sp.81 | 8,6 | 153,3 | 68,7 | 14.52 | 15.08 | 15.28 | |
| | 1854 | Passo del Mortirolo | ↑ | str.d.Mortirolo | 2,1 | 155,4 | 66,6 | 14.57 | 15.14 | 15.34 | |
| PROVINCIA DI SONDRIO | | | | | | | | | | | |
| | 1570 | Bv. per Grosio | ↑ | | 3,0 | 158,4 | 63,6 | 15.00 | 15.17 | 15.37 | |
| | 712 | Grosio (Vernuga) | ↔ | sp.27 | 10,8 | 169,2 | 52,8 | 15.13 | 15.31 | 15.51 | 14.36 |
| | 877 | Sondalo-Bolladore | ↑ | sp.27 | 4,3 | 173,5 | 48,5 | 15.19 | 15.37 | 15.58 | 14.41 |
| | 950 | Le Prese | ↑ | sp.27 | 3,4 | 176,9 | 45,1 | 15.24 | 15.42 | 16.03 | 14.45 |
| | 1124 | Cepina-Valdisotto | ↑ | sp.27 | 8,9 | 185,8 | 36,2 | 15.36 | 15.55 | 16.17 | 14.56 |
| | 1151 | Capitania-ins. ss.38 | ↑ | ss.38 | 3,4 | 189,2 | 32,8 | 15.41 | 16.00 | 16.22 | 15.00 |
| | 1170 | Santa Lucia | ↔ | v.al Forte-sp.28 | 0,7 | 189,9 | 32,1 | 15.42 | 16.01 | 16.23 | 15.01 |
| | 1422 | Le Motte | ↑ | sp.28 | 3,3 | 193,2 | 28,8 | 15.51 | 16.11 | 16.34 | 15.05 |
| | 1309 | Ins. ss.301 | ↑ | ss.301 | 2,0 | 195,2 | 26,8 | 15.53 | 16.13 | 16.36 | 15.08 |
| | 1345 | Isolaccia-Valdidentro | ↑ | ss.301 | 2,4 | 197,6 | 24,4 | 15.56 | 16.16 | 16.40 | 15.11 |
| | 1880 | Arnoga | ↔ | ss.301 | 8,8 | 206,4 | 15,6 | 16.16 | 16.38 | 17.04 | 15.38 |
| | 2291 | Passo di Foscagno | ↑ | ss.301 | 6,9 | 213,3 | 8,7 | 16.32 | 16.55 | 17.22 | 15.48 |
| | 2096 | Trepalle | ↑ | ss.301 | 5,3 | 218,6 | 3,4 | 16.38 | 17.01 | 17.29 | 15.56 |
| | 2210 | Passo di Eira | ↔ | | 1,6 | 220,2 | 1,8 | 16.42 | 17.06 | 17.34 | 15.58 |
| | 2385 | LIVIGNO (Mottolino) | ↑ | | 1,8 | 222,0 | 0,0 | 16.47 | 17.12 | 17.40 | |

NOTE/NOTES

- Traguardo Intergiro / Intergiro Sprint**
km 197.6 Isolaccia-Valdidentro
- Traguardi Volanti / Intermediate Sprints**
km 130.3 Malonno
- km 193.2 Le Motte

- Gran Premio della Montagna:**
km 37.7 - Lodrino - m 737 (3ª cat.)
km 64.7 - Colle San Zenò - m 1418 (2ª cat.)
km 155.4 - Passo del Mortirolo - m 1854 (1ª cat.)
km 213.3 - Passo di Foscagno - m 2291 (1ª cat.)
km 222 - LIVIGNO (Mottolino) - m 2385 (1ª cat.-arr)

- Galleria/Tunnel:**
km 8.5 - 77

- Passaggio a Livello/Level Crossing:**
km 93.3 - 103.2 - 105.6 - 108.1 - 118.3 - 137.4

- Sosta esterna a Tirano ore 13.52







TECHNOGYM RIDE CON TE, TAPPA DOPO TAPPA



Percorsi con pendenze reali, scala di rapporti versatile,
feeling di pedalata realistico, analisi dei risultati.
Vivi l'emozione di ogni tappa, come i grandi campioni.



Scarica
Technogym App
e unisciti
alla community

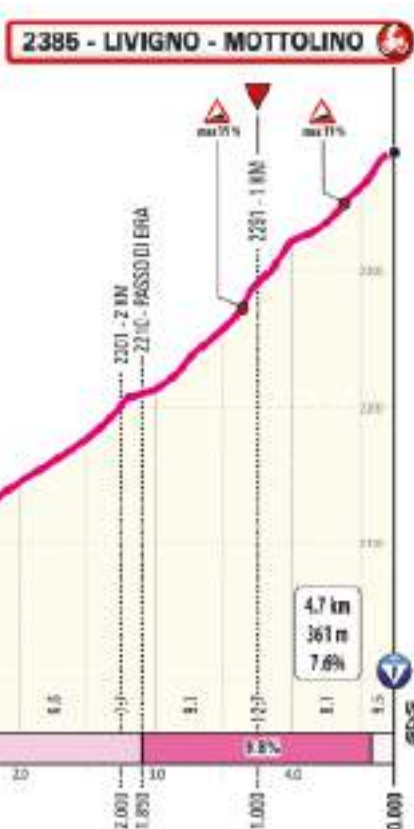
TECHNOGYM[®]

#letsmoveforabetterworld





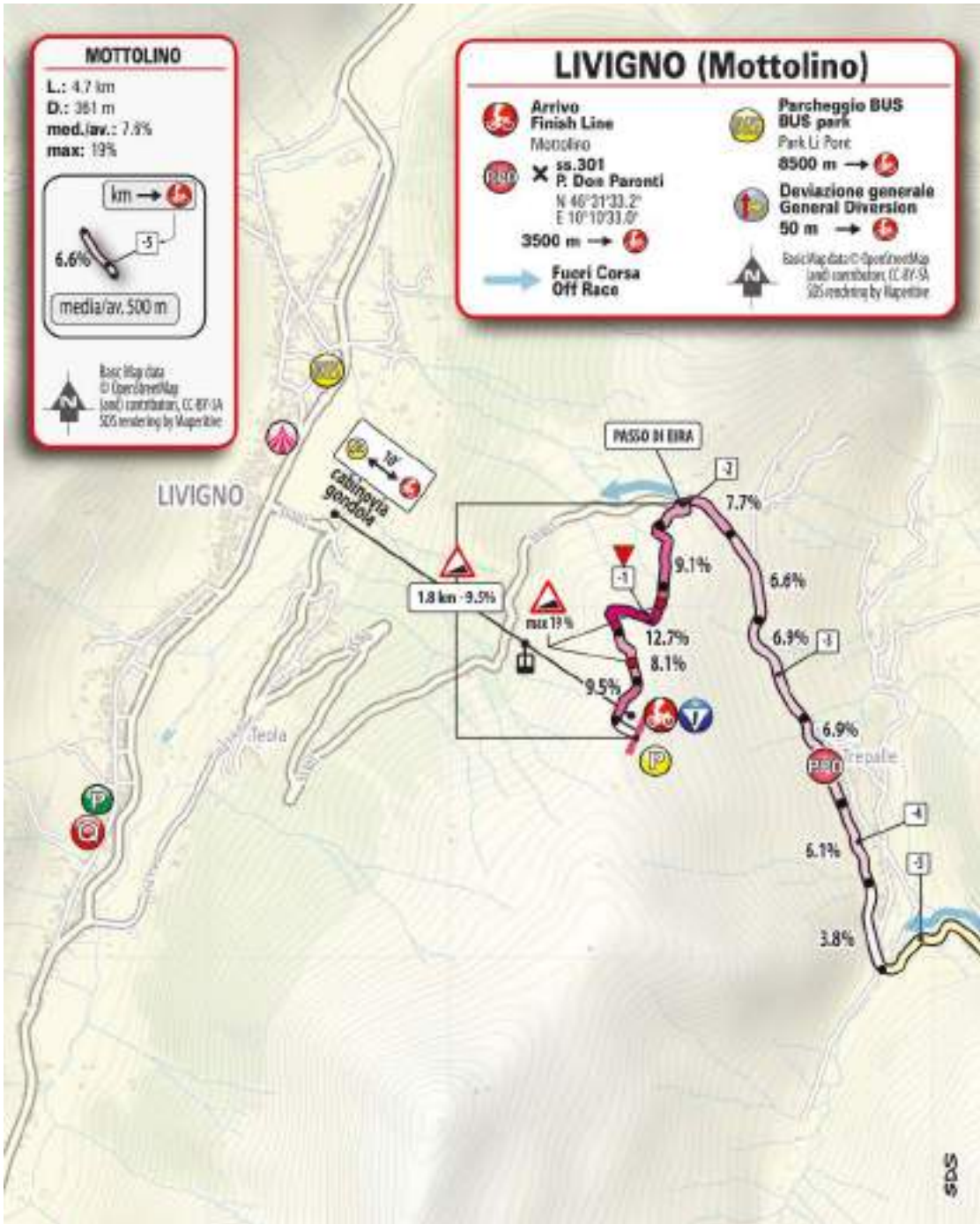




Ultimi Km - Final Km

Ultimi km in salita. La pendenza cambia drasticamente a 2 km dall'arrivo dopo il Passo di Eira dove la pendenza media resta superiore al 10% benché la strada presenti rampe ripide intervallate da brevi tratti meno pendenti. Nell'ultimo km la rampa finale presenta pendenze fino al 19% seguite da un breve allentamento della pendenza e da un ulteriore "scalino" che porta alla retta finale di 50 m su asfalto larghezza 6 m.

The final kilometres are uphill. The gradient changes dramatically with 2 km to go, past the Passo di Eira, where the average pitch remains above 10% even if the road features steep ramps alternating with not so sharp slopes. Along the final ramp, past the flamme rouge, gradients top out at 19%, then ease out a little, and eventually bounce back all the way to the home straight (50 m), on 6 m wide tarmac.



 MALTA



Explore more *thrills*

Sport, natura e cultura nel cuore del Mediterraneo.

Monta in sella ad una bike e scopri Malta e Gozo: itinerari a picco sul mare, città che raccontano millenni di storia e siti patrimonio UNESCO.



VisitMalta



Arrivo | *Finish*: **Mottolino - Livigno (SO)** - ore 17.15



Quartiertappa | *Race Headquarters*:
Direzione, segreteria, giuria, accrediti, sala stampa
Management, permanence, jury, accreditation, press room - ore 10.00 - 21.00
PLAZA PLACHEDA - Via Saroch 1098a, Livigno (SO)



Accrediti | *Accreditations*:
HOTEL VALLECETTA- Via Milano 107, Bormio
Accrediti | *Accreditations*: ore 10.00 - 13.00
Accrediti stampa | *Press Accreditations*: ore 10.00 - 13.00



Controllo antidoping | *Anti-doping control*: Studio mobile presso il traguardo
Doping control station at the finish area



GIROLAND: **Parcheggio Via Pontiglia - Livigno (SO)** - ore 13.30 - 19.00





RIPOSO



LIVIGNO

Quartiertappa | Race Headquarters:

Direzione, segreteria, giuria, accrediti, sala stampa

Management, permanence, jury, accreditation, press room

PLAZA PLACHEDA

Via Saroch 1098a - Livigno

dalle 14:00 alle 18:00

20 | MAY
2024

MONDAY

TROFEO SENZA FINE



GIRO D'ITALIA OFFICIAL TROPHY

Realizzato per la prima volta nel 1999, premia dal 2000 il corridore che vince il Giro d'Italia.

Since 2000, the Trofeo Senza Fine is the award of the Giro d'Italia winner. It was realized for the first time in 1999.

PESO
WEIGHT

9,5 kg

MATERIALE
MATERIAL

Rame placcato Oro 18 carati
Gold-plated copper 18 carats

MISURE
DIMENSIONS

20.4 cm di diametro diameter
53.5 cm di altezza height



zampodiversa



STAGE

16

**LIVIGNO > SANTA CRISTINA
VAL GARDENA / ST. CHRISTINA
IN GRÖDEN (Monte Pana)**



21 | MAY
2024

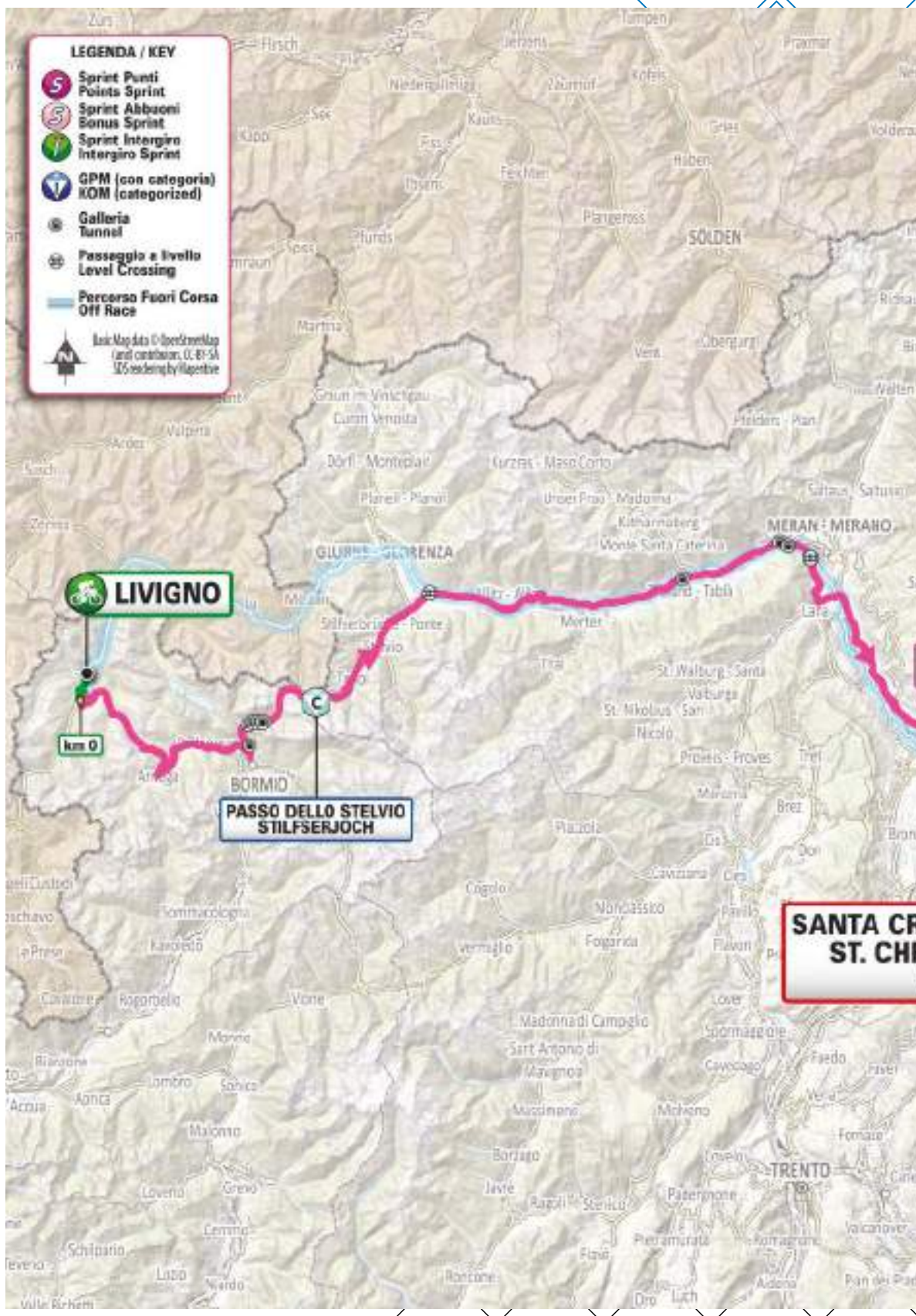
TUESDAY

202 KM



LEGENDA / KEY

-  **Sprint Punti Sprint**
 -  **Sprint Abboni Bonus Sprint**
 -  **Sprint Intergiro Intergiro Sprint**
 -  **GPM (con categoria) KOM (categorized)**
 -  **Galleria Tunnel**
 -  **Passaggio a livello Level Crossing**
 -  **Percorso Fuori Corsa Off Race**
- Basic Map data © OpenStreetMap (and contributors), CC-BY-SA, Imagery © Mapbox



LIVIGNO

**PASSO DELLO STELVIO
STILFSEERJOCH**

**SANTA CRISTINA
ST. CHRISTINA**

km 0

TRENTO



16

STAGE

LIVIGNO > SANTA CRISTINA VAL GARDENA / ST. CHRISTINA IN GRÖDEN (Monte Pana)

21 | MAY 2024

TUESDAY

202 KM



PARTENZA / START

LIVIGNO

Acquagranda - Santa Cristina Val Gardena (BZ)

ore 11.25



ARRIVO / FINISH

SANTA CRISTINA VAL GARDENA

Monte Pana - Santa Cristina Val Gardena (BZ)

ore 17.15





105

38 38
38 38
38 38

103 103
103 103

Confidis
65
Confidis

SHIVA
selle
italia



S. CRISTINA VAL GARDENA



Abitanti

2022



Luoghi di interesse

Il centro storico, con i suoi vecchi masi e la chiesa; il presepe intagliato a mano più grande al mondo; l'estesa rete di sentieri escursionistici; il carosello sciistico Dolomiti Superski e il Centro fondo Monte Pana; la piattaforma panoramica Unesco all'Alpe Mastlé.

The old town, with its old huts ("masi") and church; the world's largest hand-carved nativity scene; the extensive network of hiking trails; the Dolomiti Superski ski area and the Monte Pana cross country ski centre; the UNESCO viewing platform on the Alpe Mastlé.



In tavola

La tradizionale "panicia", zuppa d'orzo con verdure e carne; i "crafuncins", ravioli ripieni di spinaci; i canederli locali chiamati "bales"; gli gnocchi di patate dolci al papavero, gli "gnoc de pavé"; la "jufa", una sorta di budino al latte; "grosti i craut", frittelle di pasta di patate con i crauti; lo speck servito con il pane secco, "ciociul cun pan sêch".

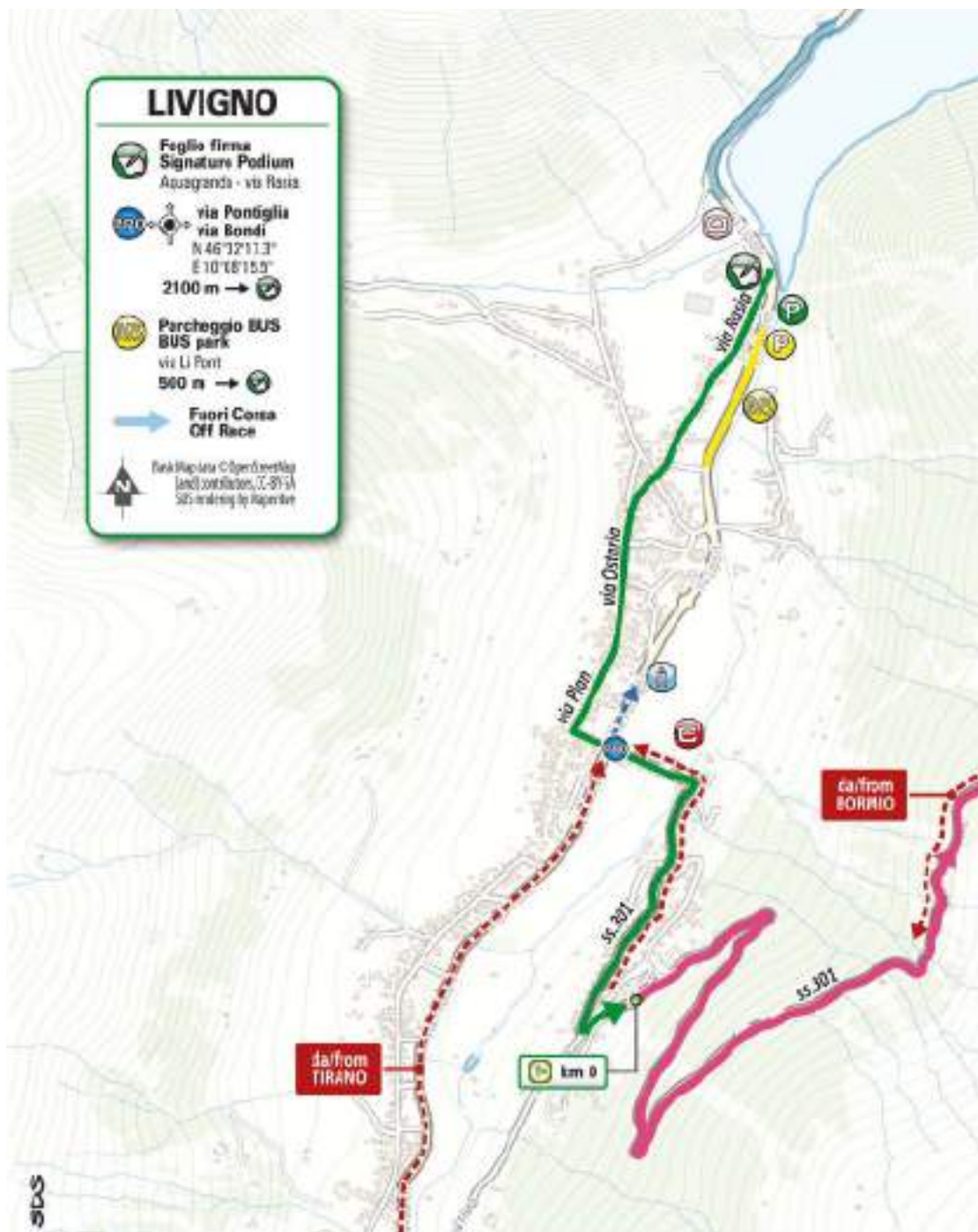
"Panicia" (barley soup with meat and vegetables); "crafuncins" (ravioli with a spinach filling); "bales" (a local rendition of knödel); "gnoc de pave" (sweet potato gnocchi with poppy seeds); "jufa" (a sort of milk pudding); "grosti i craut" (potato pancakes with sauerkraut); "ciociul cun pan sêch" (speck served on dry bread).

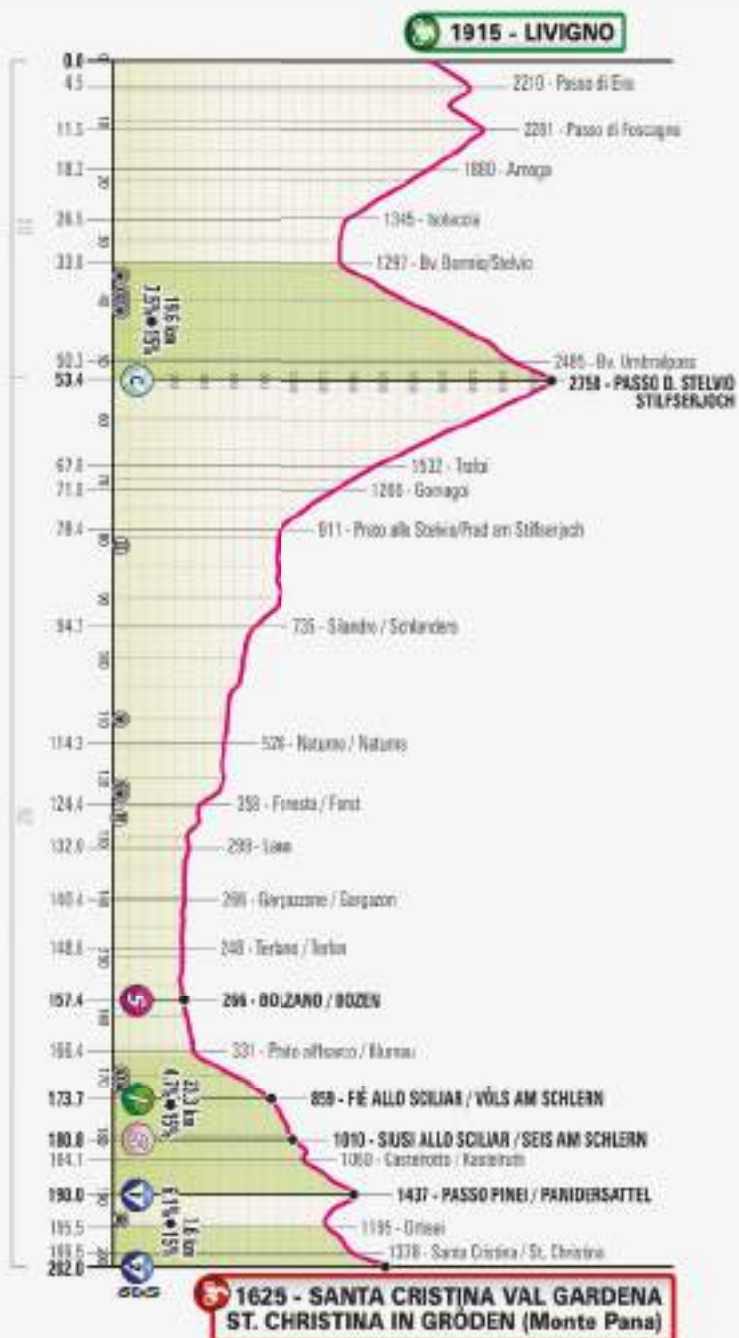


Eventi

Mercatino tradizionale dei contadini e degli artigiani (ogni martedì nei mesi di luglio e agosto); degustazione di vini lungo il tappeto rosso "Sëira dl vin" (5 luglio); festa delle lanterne per i bambini (1° agosto); corteo folcloristico dei costumi tradizionali delle valli ladine (11 agosto).

Traditional farmers' and craft market (on Tuesdays in July and August); "Sëira dl vin" (wine tasting on a red carpet, 5 July); Festa Delle Lanterne (flying lantern festival for children, 1 August); "I costumi tradizionali delle valli ladine" (folk parade, 11 August).





Il percorso

The route

Tappa di alta montagna, ma spezzata dalla valle dell'Adige e dell'Isarco che la rendono composta da tre parti. Montagna, con Foscagno e Stelvio (Cima Coppi); pianura, da Prato allo Stelvio fino a poco dopo Bolzano; montagna, con la salita di Passo Pinei e il finale in Val Gardena dopo Santa Cristina. Tappa che si svolge su strade con carreggiata abbastanza larga e in buono stato. Da segnalare le gallerie dello Stelvio in salita dopo Bormio e quelle in discesa (ampie e illuminate) a Foresta/Forst prima di Merano

This is a high mountain stage passing through the Adige and Eisack Valley; the route puts together a mountain section featuring Foscagno and Stelvio (Cima Coppi), a flat drag from Prato allo Stelvio to just past Bolzano, and another mountain section featuring Passo Pinei and the finish in the Val Gardena, past Santa Cristina. The roads are quite wide and well surfaced. There are tunnels along the route, both on the climb to the Stelvio, past Bormio, and downhill (wide and well lit) in Foresta/Forst, before Merano.



STAGE 16



ALTTUDINE
ALTITUDE

LOCALITÀ
PLACE

KM PARZIALI
PARTIAL KM

KM PERCORSI
COVERED KM

KM DA PERCORRERE
KM TO BE COVERED

MEDIA KM/ORA
AVERAGE SPEED

38 **36** **34**
hh.mm. hh.mm. hh.mm.

CAROVANA
CARAVAN

| PROVINCIA DI SONDRIO | | | | | | | | | | | |
|------------------------------|-------------|---|---|------------------------------------|------------|-------------|--------------|--------------|--------------|--------------|--------------|
| | 1816 | LIVIGNO | ↑ | Start Village | 3,9 | | | 11.25 | 11.25 | 11.25 | 9:55 |
| | 1915 | LIVIGNO | ↑ | km 0 | 0,0 | 0,0 | 202,0 | 11.35 | 11.35 | 11.35 | 10:05 |
| | 2210 | Passo di Eira | ↑ | ss.301 | 4,5 | 4,5 | 197,5 | 11.45 | 11.46 | 11.47 | 10.10 |
| | 2096 | Trepalle | ↑ | ss.301 | 1,6 | 6,1 | 195,9 | 11.47 | 11.48 | 11.49 | 10.12 |
| | 2281 | Passo di Foscagno | ↑ | ss.301 | 5,4 | 11,5 | 190,5 | 11.55 | 11.57 | 11.58 | 10.19 |
| | 1880 | Arnoga | ↑ | ss.301 | 6,7 | 18,2 | 183,8 | 12.03 | 12.05 | 12.07 | 10.27 |
| | 1345 | Isolaccia | ↑ | ss.301 | 8,3 | 26,5 | 175,5 | 12.13 | 12.16 | 12.18 | 10.37 |
| | 1297 | Bv. Bormio/Stelvio | ↔ | ss.38 | 7,3 | 33,8 | 168,2 | 12.22 | 12.25 | 12.28 | 10.45 |
| | 1453 | galleria | ↑ | 30m | 2,0 | 35,8 | 166,2 | 12.28 | 12.31 | 12.35 | 10.49 |
| | 1695 | n.6 gallerie | ↔ | 147m, 205m, 128m, 149m, 140m, 211m | 3,4 | 39,2 | 162,8 | 12.38 | 12.42 | 12.47 | 10.55 |
| | 2341 | Sacrario dello Stelvio | ↑ | ss.38 | 8,4 | 47,6 | 154,4 | 13.02 | 13.09 | 13.17 | 11.09 |
| | 2485 | Bv. Umbrailpass | ↑ | ss.38 | 2,7 | 50,3 | 151,7 | 13.09 | 13.16 | 13.25 | 11.14 |
| | 2758 | Passo dello Stelvio / Stilfserjoch | ↑ | ss.38 | 3,1 | 53,4 | 148,6 | 13.18 | 13.26 | 13.36 | 11.19 |
| PROVINCIA DI BOLZANO / BOZEN | | | | | | | | | | | |
| | 1532 | Trafoi | ↑ | ss.38 | 14,4 | 67,8 | 134,2 | 13.35 | 13.45 | 13.55 | 11.44 |
| | 1266 | Gomagoi | ↑ | ss.38 | 4,0 | 71,8 | 130,2 | 13.40 | 13.50 | 14.01 | 11.49 |
| | 911 | Prato allo Stelvio / Prad am Stilfserjoch | ↑ | ss.38 | 6,6 | 78,4 | 123,6 | 13.48 | 13.58 | 14.10 | 11.58 |
| | 887 | Spondigna / Spondinig | ↔ | P.L.-ss.38 | 2,5 | 80,9 | 121,1 | 13.51 | 14.01 | 14.13 | 12.01 |
| | 735 | Silandro / Schlanders | ↔ | ss.38 | 13,8 | 94,7 | 107,3 | 14.08 | 14.19 | 14.31 | 12.18 • |
| | 570 | galleria | ↑ | 970m | 15,8 | 110,5 | 91,5 | 14.28 | 14.39 | 14.52 | 13.02 |
| | 528 | Naturno / Naturns | ↑ | v.Principale-ss.38 | 3,8 | 114,3 | 87,7 | 14.32 | 14.44 | 14.57 | 13.06 • |
| | 510 | n.2 Gallerie | ↑ | 532m, 250m | 8,1 | 122,4 | 79,6 | 14.42 | 14.54 | 15.08 | 13.41 |
| | 358 | Foresta / Forst | ↔ | sp.5 | 2,0 | 124,4 | 77,6 | 14.45 | 14.57 | 15.11 | 13.43 |
| | 365 | P.L. | ↑ | sp.5 - (Marlengo / Marling) | 2,6 | 127,0 | 75,0 | 14.48 | 15.01 | 15.15 | 13.46 |
| | 299 | Lana | ↑ | v.Max Valier | 5,0 | 132,0 | 70,0 | 14.54 | 15.07 | 15.21 | 13.52 |
| | 275 | Sinigo-Sinich | ↔ | sp.165 | 2,7 | 134,7 | 67,3 | 14.58 | 15.10 | 15.25 | 13.56 |
| | 266 | Gargazzone / Gargazon | ↑ | sp.165 | 5,7 | 140,4 | 61,6 | 15.05 | 15.18 | 15.33 | 14.03 |
| | 248 | Terlano / Terlan | ↑ | sp.165 | 8,2 | 148,6 | 53,4 | 15.15 | 15.28 | 15.43 | 14.12 |



| ALTEZZA ALTITUDE | LOCALITÀ PLACE | | KM PARZIALI PARTIAL KM | KM PERCORSI COVERED KM | KM DA PERCORRERE KM TO BE COVERED | MEDIA KM/ORA AVERAGE SPEED | | | CAROVANA CARAVAN | |
|---------------------|--|---|----------------------------|---------------------------|--------------------------------------|-------------------------------|--------------|--------------|---------------------|----------------|
| | | | | | | hh.mm. | hh.mm. | hh.mm. | | |
| | 266 Bolzano / Bozen | ↑ | v.Druso-v.Innsbruck | 8,8 | 157,4 | 44,6 | 15.27 | 15.41 | 15.57 | 14.23 • |
| | 292 Cardano / Kardaun | ↑ | ss.12 | 4,5 | 161,9 | 40,1 | 15.33 | 15.48 | 16.04 | 14.53 |
| | 331 Prato all'Isarco / Blumau | ↔ | sp.24 | 4,5 | 166,4 | 35,6 | 15.40 | 15.54 | 16.11 | 14.59 |
| | 490 Bv. di Tires | ↑ | sp.24 | 2,2 | 168,6 | 33,4 | 15.46 | 16.01 | 16.19 | 15.02 |
| | 610 galleria | ↑ | 700m | 1,7 | 170,3 | 31,7 | 15.51 | 16.07 | 16.25 | 15.05 |
| | 710 n.3 gallerie | ↑ | 25m, 30m, 30m | 1,4 | 171,7 | 30,3 | 15.54 | 16.10 | 16.29 | 15.06 |
| | 859 Fiè allo Sciliar / Völs am Schlern | ↑ | sp.24 | 2,0 | 173,7 | 28,3 | 16.00 | 16.17 | 16.36 | 15.09 • |
| | 1010 Siusi allo Sciliar / Seis am Schlern | ↑ | sp.24 | 7,1 | 180,8 | 21,2 | 16.10 | 16.27 | 16.47 | 15.44 |
| | 1060 Castelrotto / Kastelruth | ↑ | sp.64 | 3,3 | 184,1 | 17,9 | 16.14 | 16.32 | 16.52 | 15.48 |
| | 1437 Passo Pinei / Panidersattel | ↑ | sp.64 | 5,9 | 190,0 | 12,0 | 16.28 | 16.47 | 17.08 | 15.56 |
| | 1170 Ins. ss.242 | ↔ | galleria 100m - ss.242 | 4,3 | 194,3 | 7,7 | 16.33 | 16.52 | 17.14 | 16.02 |
| | 1195 Ortisei | ↑ | Str.Rezia-ss.242 | 1,2 | 195,5 | 6,5 | 16.35 | 16.54 | 17.16 | 16.03 |
| | 1378 Santa Cristina / St. Christina | ↔ | str. Dorsan | 4,0 | 199,5 | 2,5 | 16.44 | 17.04 | 17.27 | 16.08 |
| | 1625 "SANTA CRISTINA VAL GARDENA / ST. CHRISTINA IN GRÖDEN" | ↑ | M. Pana | 2,5 | 202,0 | 0,0 | 16.51 | 17.12 | 17.35 | I |

NOTE/NOTES

Traguardo Intergiro / Intergiro Sprint

km 173.7 Fiè allo Sciliar / Völs am Schlern

Traguardi Volanti / Intermediate Sprints

km 157.4 Bolzano / Bozen

km 180.8 Siusi allo Sciliar / Seis am Schlern

Gran Premio della Montagna:

km 53.4 - Passo dello Stelvio / Stilsferjoch - m 2758 (Cima Coppi)

km 190 - Passo Pinei / Panidersattel - m 1437 (1° cat.)

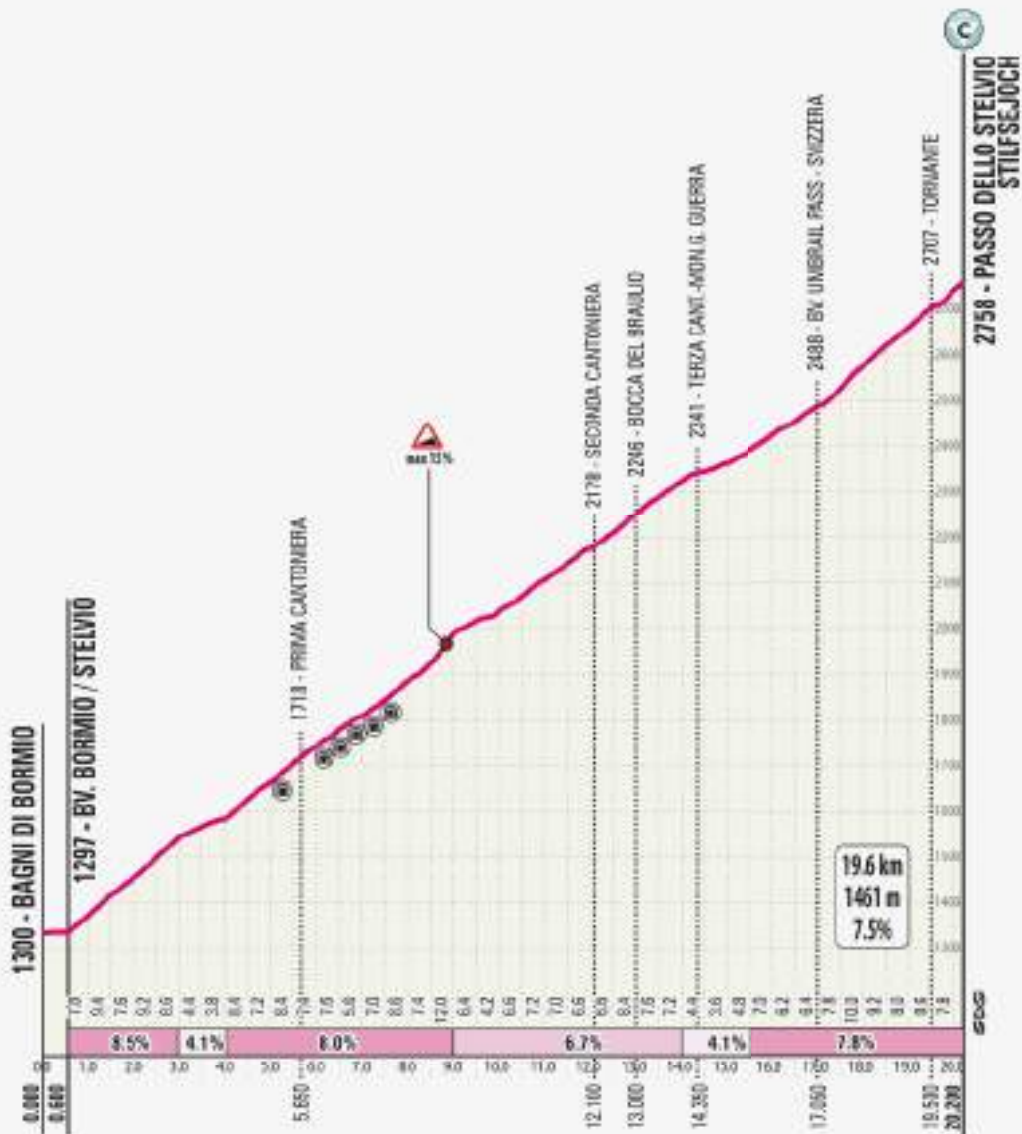
km 202 - SANTA CRISTINA VALGARDENA / ST. CHRISTINA IN GRÖDEN - m 1625 (2° cat.-arr)

Galleria/Tunnel:

km 35.8 - 39.2 - 110.5 - 122.4 - 170.3 - 171.7 - 194.3

Passaggio a Livello/Level Crossing:

km 80.9 - 127





STAGE 16





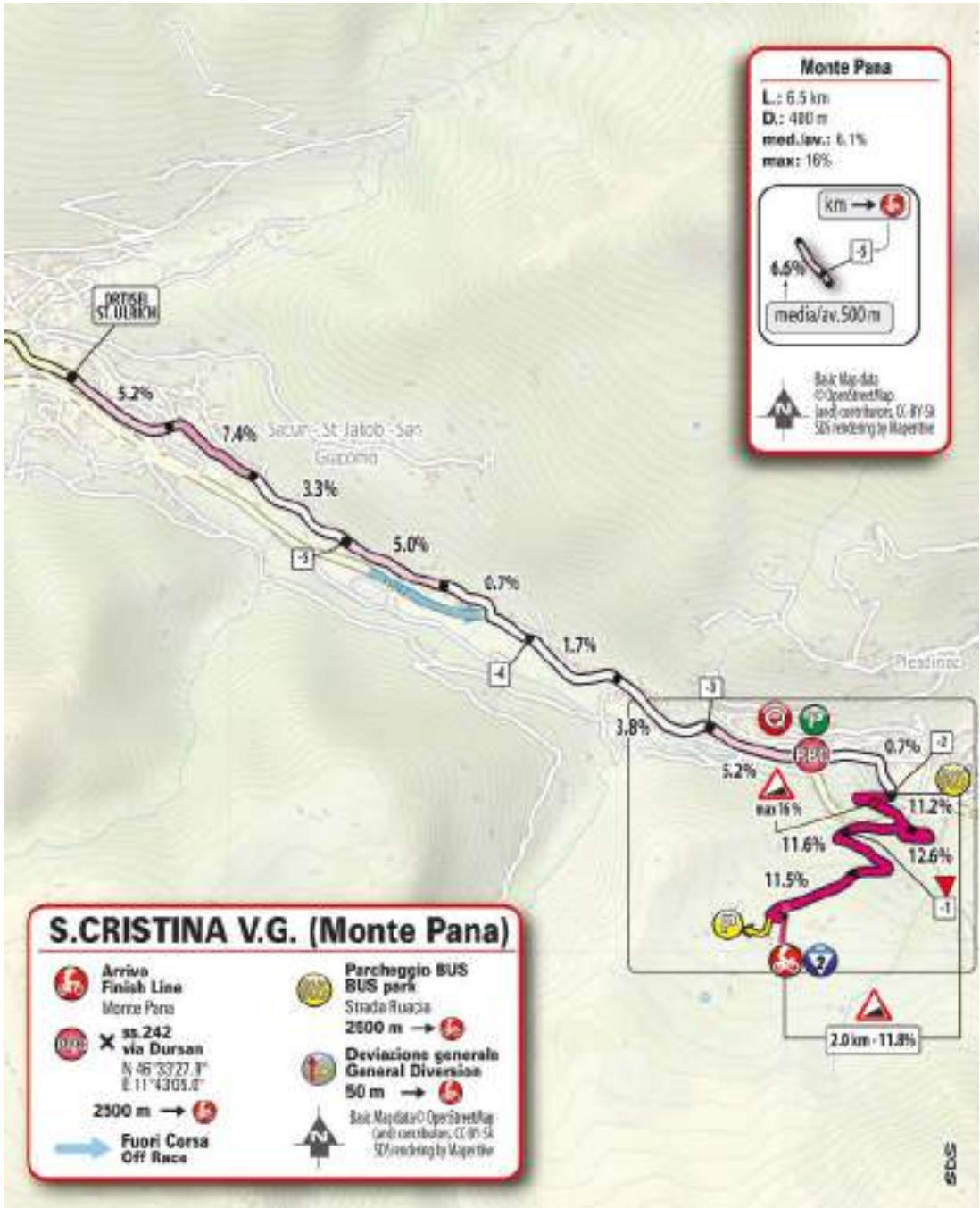
Ultimi Km-*Final Km*

Ultimi 3 km quasi tutti in salita ad eccezione della breve discesa che porta dal centro di Santa Cristina al ponte (-2 km) dove inizia lo strappo finale. Strappo di pendenza media attorno al 12% con punte del 16% nella parte iniziale con stretti tornanti.

Retta finale di 100 m su asfalto larghezza 6 m.

Barring a short descent that leads from Santa Cristina to the bridge (2 km, the foot of the closing climb), the last 3 km point uphill. The average gradient is around 12%, with peaks reaching 16% in the first part with tight hairpins.

The home straight (100 m) is on 6 m wide tarmac.





LE GRANDI SFIDE RICHIEDONO ENERGIA



Visa SpA Fornitore Ufficiale del Giro d'Italia 2024

presente sul traguardo di ogni tappa per garantire l'Energia necessaria allo svolgimento del grande evento con gruppi elettrogeni a ridottissimo impatto ambientale.

GRUPPI ELETTROGENI

Produzione, Vendita e Noleggio in tutto il mondo

www.visa.it



MADE IN ITALY



Arrivo | *Finish*: **Monte Pana - Santa Cristina Val Gardena (BZ)** - ore 17.15



Quartiertappa | *Race Headquarters*:

Direzione, segreteria, giuria, accrediti, sala stampa

Management, permanence, jury, accreditation, press room - ore 10.00 - 21.00

Accrediti | *Accreditations*: ore 10.00 - 13.00

Accrediti stampa | *Press Accreditations*: ore 10.00 - 13.00

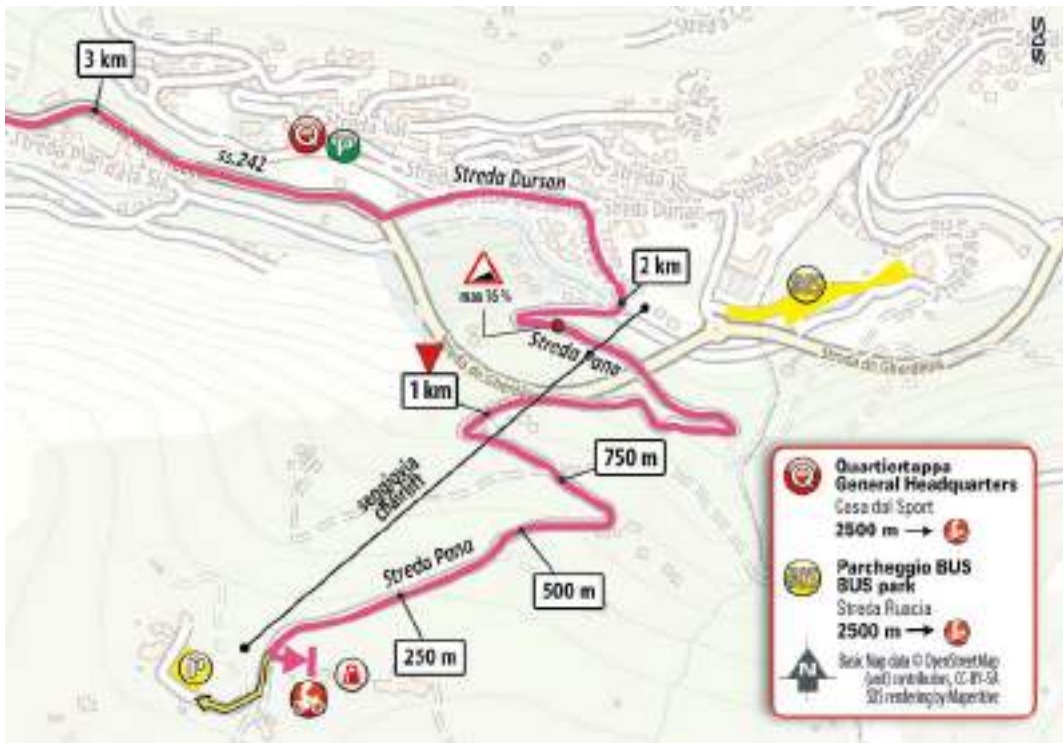
CESA DAL SPORT - Strada Chemun, Santa Cristina Val Gardena (BZ)



Controllo antidoping | *Anti-doping control*: Studio mobile presso il traguardo
Doping control station at the finish area



GIROLAND: **Parcheggi strada Ruacia - Santa Cristina Val Gardena (BZ)** - ore 13.30 - 19.00





STAGE

17

**SELVA VAL GARDENA / WOLKENSTEIN
IN GRÖDEN > PASSO BROCON**



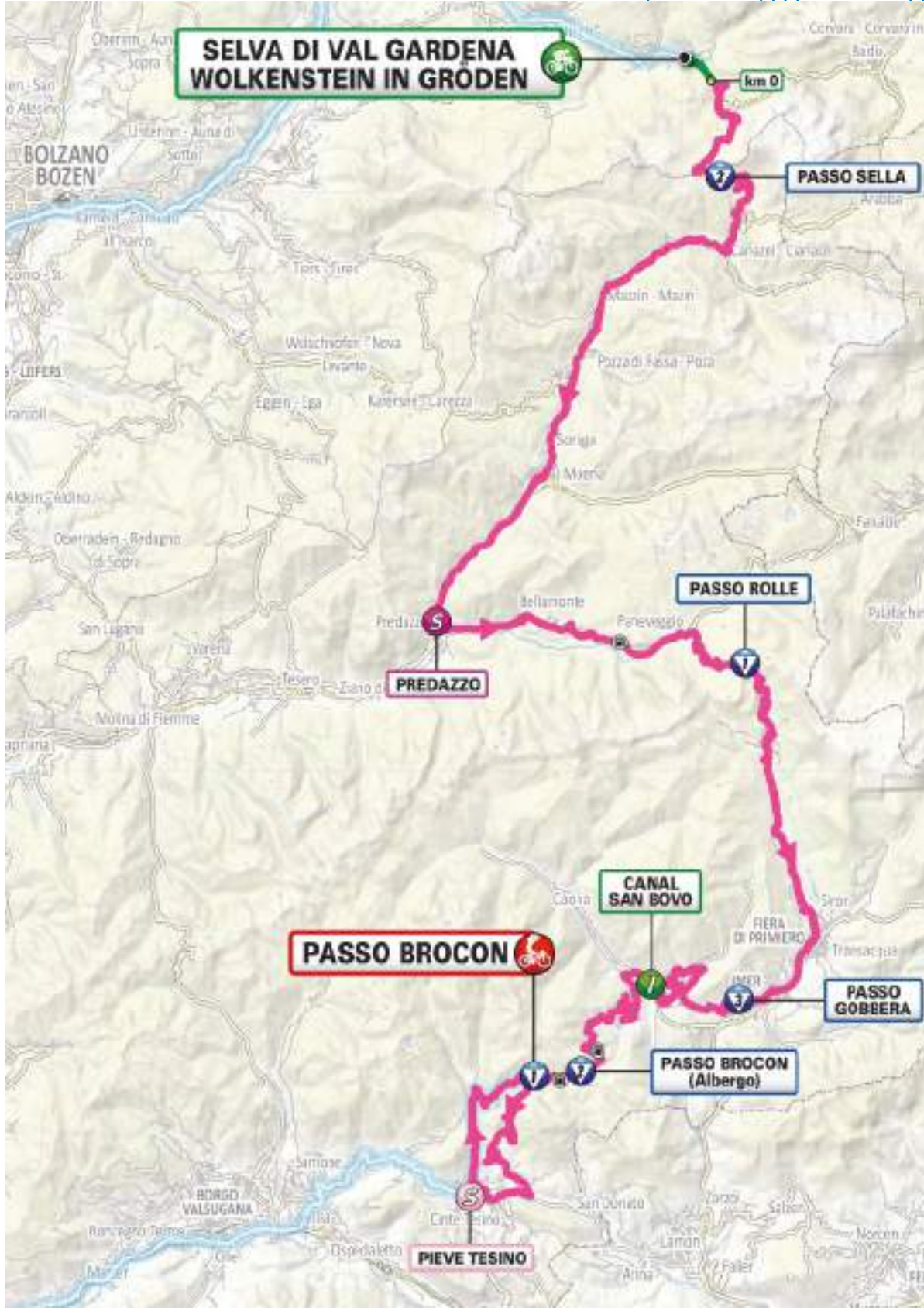
22 | MAY
2024

WEDNESDAY

159 KM



SELVA DI VAL GARDENA WOLKENSTEIN IN GRÖDEN





17
STAGE

LEGENDA / KEY

-  **Sprint Punti**
Points Sprint
 -  **Sprint Abbuoni**
Bonus Sprint
 -  **Sprint Intergiro**
Intergiro Sprint
 -  **GPM (con categoria)**
KOM (categorized)
 -  **Galleria**
Tunnel
 -  **Passaggio a livello**
Level Crossing
 -  **Percorso Fuori Corsa**
Off Race
- Best Map Data © OpenStreetMap
and contributors, CC-BY-SA
SDS rendering by Mapnic

SELVA VAL GARDENA / WOLKENSTEIN IN GRÖDEN

➤ PASSO BROCON



22 | MAY
2024

WEDNESDAY

159 KM



PARTENZA / START

SELVA DI VAL GARDENA

Piazza Nives – Selva di Val Gardena (BZ)

ore 12.25



ARRIVO / FINISH

PASSO BROCON

Strada Provinciale 79 – Passo Brocon (TN)

ore 17.15



SELVA DI VAL GARDENA



Abitanti

2554



Luoghi di interesse

Castel Gardena, risalente al Seicento; la Via Crucis che porta a Vallunga nel parco naturale del Puez Odle; la meridiana di Roland Moroder sull'Alpe Juac; il centro culturale Tublà da Nives.

The 17-century Castel Gardena; the Via Crucis trail leading to Vallunga, in the Puez Odle nature park; Roland Moroder's sundial on the Alpe Juac; the Tublà da Nives culture centre.



Intavola

Zuppa d'orzo "Panicia", sfoglie di patate con crauti "Grosti da patac y craut", la mosa "Jufa", le mezzelune agli spinaci "Crafuncins da ula vërda", il pane alla frutta "Fuiacia".

"Panicia" (barley soup), "Grosti da patac y craut" (potato pancakes with sauerkraut), "Jufa" (milk pudding), "Crafuncins da ula vërda" (fresh pasta crescents with a spinach filling), "Fuiacia" (fruit bread).



Vini

Gewürztraminer, Sauvignon Blanc, Chardonnay, Pinot Bianco, Lagrein, Pinot Nero, Schiava (Vernatsch).

Gewürztraminer, Sauvignon Blanc, Chardonnay, Pinot Bianco, Lagrein, Pinot Nero, Schiava (Vernatsch).



Eventi

Sellaronda Bike Day (8 giugno e 7 settembre); BMW HERO Südtirol Dolomites, una maratona di MTB (15 giugno); la "caccia al canederlo" Trail Hunt (31 agosto); MitiBlum, camp di yoga (21-23 giugno); Gherdëina Craft Beer Festival (12-13 luglio); corteo delle associazioni (15 agosto).

Sellaronda Bike Day (8 June and 7 September); BMW HERO Südtirol Dolomites (MTB marathon, 15 June); "Knödeljagd" Trail Hunt (31 August); MitiBlum (yoga retreat, 21-23 June); Gherdëina Craft Beer Festival (12-13 July); traditional parade of local associations (15 August).



PASSO BROCON



Abitanti

1152



Luoghi di interesse

Passo Brocon è un valico alpino a un'altezza di 1616 metri s.l.m. nel comune di Castello Tesino. Principali luoghi di interesse sono il Parco La Cascatella, la Grotta di Castello Tesino, il Biolago in località Le Parti, gli impianti sciistici Funivie Lagorai in località Marande, il Trodo dei Fiori al Passo Brocon, l'Osservatorio astronomico del Celado e la chiesa dei Santi Ippolito e Cassiano.

Passo Brocon is an Alpine pass rising 1,616 metres above sea level within the municipal territory of Castello Tesino. Main sights include Parco La Cascatella, the caves, the "biolake" in Le Parti, the ski lifting facilities in Marande (Funivie Lagorai), the Trodo dei Fiori trail at Passo Brocon, the observatory (Osservatorio astronomico del Celado), and the church of SS. Ippolito e Cassiano.



Intavola

"Le Verde", derivato da un processo di fermentazione particolare del cavolo cappuccio in mastelli di legno; i piccoli frutti quali fragole e fragoline, more, lamponi e mirtilli, ribes bianchi o rossi; il formaggio prodotto con antico sistema artigianale dai malghesi e dai pastori.

"Le Verde" (cabbage fermented in wooden buckets using a special process); berries such as strawberries and wild strawberries, blackberries, raspberries, blueberries, red or white currant; traditional craft cheese made by shepherds in mountain cottages.



Eventi

Il Biagio delle Castellare, una rievocazione storico/carnevolesca tra le più antiche e tipiche del panorama italiano, festeggiata da oltre 600 anni, che fa rivivere la rivolta dei Tesini scoppiata nel 1365 contro il dispotico Conte Biagio; la sagra del Patrono San Giorgio, organizzata a fine aprile dal comune e dalle associazioni di volontariato.

Taking place during carnival, Biagio delle Castellare is one of the oldest-running (over 600 years) historical re enactments in Italy. The event celebrates the inhabitants' revolt against the despotic rule of Conte Biagio in 1365. The Sagra di San Giorgio (patron festival, late April) is organised by the municipal administration with the help of volunteer associations.



SELVA DI VAL GARDENA WOLKENSTEIN IN GRÖDEN



Foglio firma
Signature Podium
Piazza Nives



Parcheggio BUS
BUS park
Park Saslong - Strada Russcia
3600 m →



ss 242
Strada Benuni
N 45°33'21.9"
E 11°43'30.4"
2800 m →

Fuori Corsa
Off Race



Base Map data © OpenStreetMap
Janaki contributors, CC-BY-SA
SDS rendering by Alpine





Ritrovo di Partenza | *Start Meeting Point*: **Piazza Nives – Selva di Val Gardena (BZ)**

Foglio firma | *Pre-stage operations and signing-in*: **ore 11.05 – 12.20**

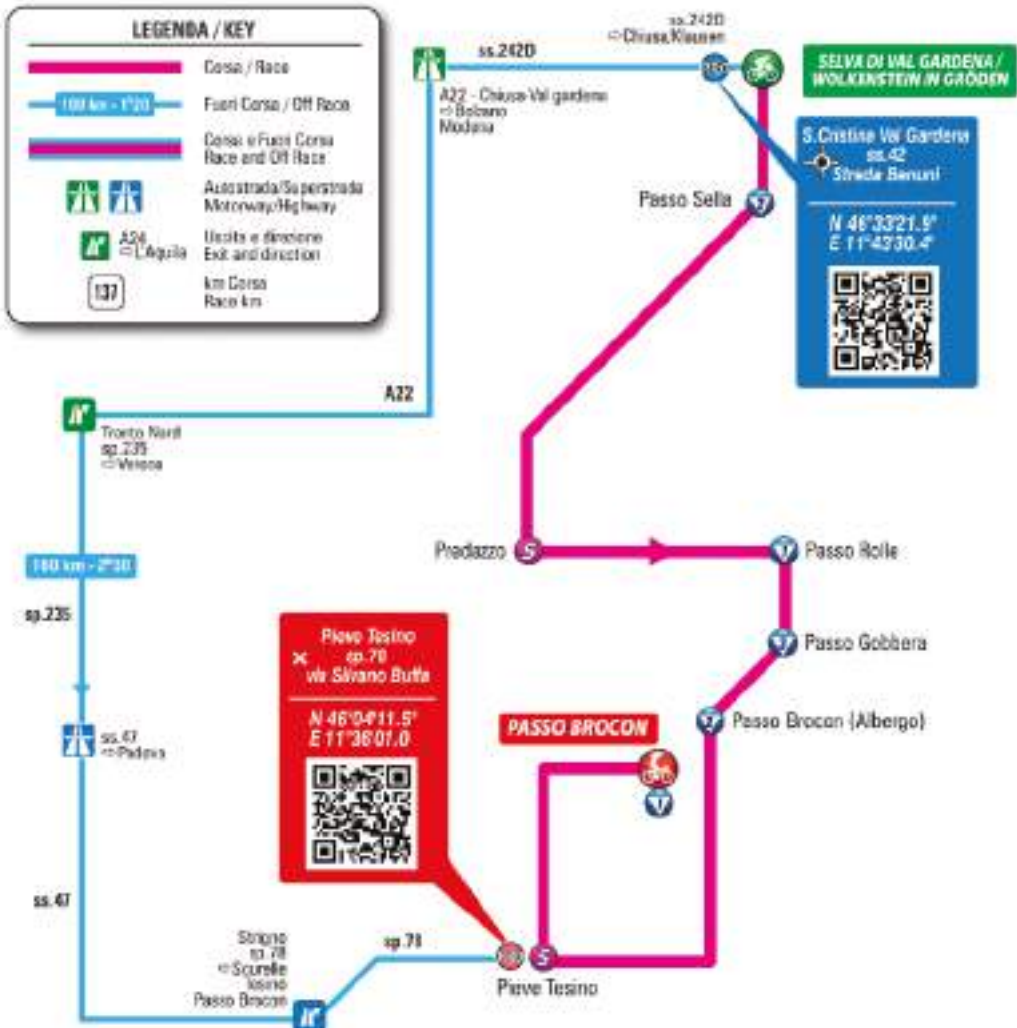
Partenza | *Start*: **ore 12.25**



ore 12.30 (trasferimento/transfer 1.400m)

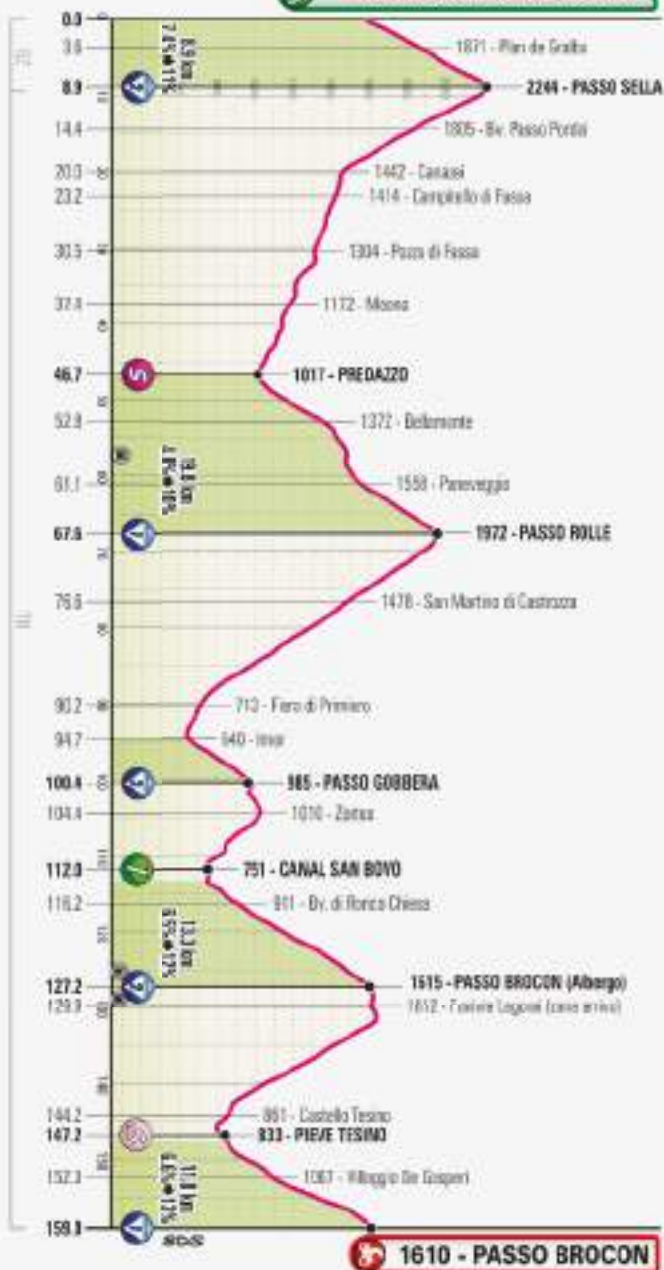


Accrediti | *Accreditations*: **Strada Meisules**





**1589 - SELVA DI VAL GARDENA
WOLKENSTEIN IN GRODEN**



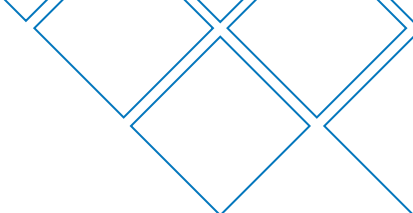
Il percorso

The route

Tappa di montagna breve e intensa. Dopo il passaggio sul Passo Sella e la discesa lungo le valli di Fassa e di Fiemme fino a Predazzo si concatenano salite e discese impegnative senza soluzione di continuità. Si scala il Passo Rolle seguito dal Passo Gobbera e dopo Canal San Bovo la prima scalata al Passo Brocon dal versante Nord. Passaggio accanto alla zona di arrivo e discesa ampia e veloce fino a Castello Tesino e Pieve Tesino dove inizia la ripida salita finale

A short but intense mountain stage. After going over the Passo Sella and descending through the Val di Fassa and Val di Fiemme all the way to Predazzo, the route takes in an unbroken succession of tough climbs and descents, clearing the Passo Rolle and the Passo Gobbera, and crossing Canal San Bovo. After the first ascent to Passo Brocon via the northern side, the route passes near the finish and descends rapidly on wide track up to Castello Tesino. The steep closing climb begins in Pieve Tesino.





ALTTUDINE
ALTITUDE

LOCALITÀ
PLACE

KM PARZIALI
PARTIAL KM

KM PERCORSI
COVERED KM

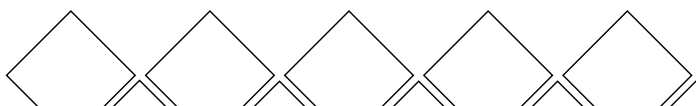
KM DA PERCORRERE
KM TO BE COVERED

MEDIA KM/ORA
AVERAGE SPEED

36 **34** **32**
hh.mm. hh.mm. hh.mm.

CAROVANA
CARAVAN

| PROVINCIA DI BOLZANO / BOZEN | | | | | | | | | | | |
|------------------------------|-------------|---|---|------------------------------|------------|--------------|--------------|--------------|--------------|--------------|--------------|
| | 1507 | SELVA DI VAL GARDENA / WOLKENSTEIN IN GRÖDEN | ↑ | Start Village | 1,4 | | | 12.25 | 12.25 | 12.25 | 10.55 |
| | 1589 | SELVA DI VAL GARDENA / WOLKENSTEIN IN GRÖDEN | ↑ | km 0 | 0,0 | 0,0 | 159,0 | 12.30 | 12.30 | 12.30 | 11.00 |
| | 1871 | Plan de Gralba | ↑ | ss.242 | 3,6 | 3,6 | 155,4 | 12.40 | 12.41 | 12.42 | 11.06 |
| | 2244 | Passo Sella | ↑ | (Col de Toi) - ss.242 | 5,3 | 8,9 | 150,1 | 12.55 | 12.57 | 13.01 | 11.15 |
| PROVINCIA DI TRENTO | | | | | | | | | | | |
| | 1805 | Bv. Passo Pordoi | ↔ | ss.48 | 5,5 | 14,4 | 144,6 | 13.01 | 13.04 | 13.08 | 11.25 |
| | 1442 | Canazei | ↔ | ss.48 | 5,6 | 20,0 | 139,0 | 13.08 | 13.11 | 13.15 | 11.34 |
| | 1414 | Campitello di Fassa | ↑ | ss.48 | 3,2 | 23,2 | 135,8 | 13.12 | 13.15 | 13.19 | 11.38 |
| | 1335 | Pera di Fassa | ↑ | (Bv. Gadenaccia)-ss.48 | 5,1 | 28,3 | 130,7 | 13.18 | 13.22 | 13.26 | 11.43 |
| | 1304 | Pozza di Fassa | ↑ | ss.48 | 2,2 | 30,5 | 128,5 | 13.21 | 13.24 | 13.29 | 11.46 |
| | 1172 | Moena | ↑ | v.Lowy-ss.48 | 6,9 | 37,4 | 121,6 | 13.29 | 13.33 | 13.38 | 11.53 • |
| | 1017 | Predazzo | ↔ | C.so Dolomiti-ss.50 | 9,3 | 46,7 | 112,3 | 13.40 | 13.44 | 13.50 | 12.23 |
| | 1372 | Bellamonte | ↑ | ss.50 | 6,1 | 52,8 | 106,2 | 13.55 | 14.00 | 14.07 | 12.31 |
| | 1472 | galleria | ↑ | 557m | 4,6 | 57,4 | 101,6 | 14.01 | 14.07 | 14.14 | 12.38 |
| | 1558 | Paneveggio | ↔ | (Bv. Valles)-ss.50 | 3,7 | 61,1 | 97,9 | 14.06 | 14.12 | 14.20 | 12.43 |
| | 1972 | Passo Rolle | ↑ | ss.50 | 6,5 | 67,6 | 91,4 | 14.21 | 14.29 | 14.38 | 12.54 |
| | 1478 | San Martino di Castrozza | ↑ | ss.50 | 9,0 | 76,6 | 82,4 | 14.32 | 14.40 | 14.49 | 13.09 |
| | 765 | Siror | ↑ | ss.50 | 11,8 | 88,4 | 70,6 | 14.46 | 14.55 | 15.05 | 13.27 |
| | 713 | Fiera di Primiero | ↑ | ss.50 | 1,8 | 90,2 | 68,8 | 14.48 | 14.57 | 15.07 | 13.30 • |
| | 640 | Imer | ↔ | sp.79 | 4,5 | 94,7 | 64,3 | 14.54 | 15.03 | 15.13 | 13.56 |
| | 985 | Passo Gobbera | ↑ | sp.79-sp.239 | 5,7 | 100,4 | 58,6 | 15.07 | 15.17 | 15.29 | 14.05 |





| ALTEZZA ALTITUDE | LOCALITÀ PLACE | | KM PARZIALI PARTIAL KM | KM PERCORSI COVERED KM | KM DA PERCORRERE KM TO BE COVERED | MEDIA KM/ORA AVERAGE SPEED | | | CAROVANA CARAVAN | |
|---------------------|-------------------------------|---|-----------------------------|---------------------------|--------------------------------------|-------------------------------|--------------|--------------|---------------------|----------------|
| | | | | | | 36 | 34 | 32 | | |
| | | | | | | hh.mm. | hh.mm. | hh.mm. | | |
| 1010 | Zortea | ↑ | sp.239dir | 4,0 | 104,4 | 54,6 | 15.13 | 15.23 | 15.35 | 14.11 |
| 899 | Prade | ↑ | sp.239dir-sp.79 | 2,7 | 107,1 | 51,9 | 15.16 | 15.26 | 15.38 | 14.15 |
| 751 | Canal San Bovo | ↑ | sp.79 | 4,9 | 112,0 | 47,0 | 15.22 | 15.32 | 15.45 | 14.22 • |
| 710 | Ponte di Ronco | ↑ | sp.79 | 1,5 | 113,5 | 45,5 | 15.24 | 15.34 | 15.47 | 14.44 |
| 911 | Bv. di Ronco Chiesa | ↑ | sp.79 | 2,7 | 116,2 | 42,8 | 15.31 | 15.43 | 15.56 | 14.49 |
| 1485 | galleria | ↑ | 25m | 9,2 | 125,4 | 33,6 | 15.53 | 16.07 | 16.22 | 15.02 |
| 1615 | Albergo Passo Brocon | ↑ | sp.79 | 1,8 | 127,2 | 31,8 | 15.58 | 16.12 | 16.29 | 15.05 |
| 1609 | galleria | ↑ | 145m | 1,8 | 129,0 | 30,0 | 16.00 | 16.15 | 16.31 | 15.08 |
| 1612 | Funivie Lagorai (zona arrivo) | ↑ | sp.79 | 0,8 | 129,8 | 29,2 | 16.02 | 16.16 | 16.32 | 15.09 • |
| 886 | Bv. per Castello Tesino | ↔ | sp.79 | 12,5 | 142,3 | 16,7 | 16.16 | 16.31 | 16.48 | 15.43 |
| 861 | Castello Tesino | ↑ | v.Battisti-sp.78 | 1,9 | 144,2 | 14,8 | 16.19 | 16.33 | 16.51 | 15.46 |
| 833 | Pieve Tesino | ↔ | v.Marchetto | 3,0 | 147,2 | 11,8 | 16.22 | 16.37 | 16.54 | 15.50 |
| 1067 | Villaggio De Gasperi | ↔ | str. Malene-Brocon | 5,1 | 152,3 | 6,7 | 16.34 | 16.50 | 17.09 | |
| 1129 | Val Malene | ↔ | Str. Malene-Brocon | 0,8 | 153,1 | 5,9 | 16.36 | 16.52 | 17.11 | |
| 1610 | PASSO BROCON | ↑ | P.le Funivie Lagorai | 5,9 | 159,0 | 0,0 | 16.53 | 17.11 | 17.31 | |

NOTE/NOTES

Traguardo Intergiro / Intergiro Sprint

km 112 Canal San Bovo

Traguardi Volanti / Intermediate Sprints

km 46.7 Predazzo

km 147.2 Pieve Tesino

Gran Premio della Montagna:

km 8.9 - Passo Sella - m 2244 (2ª cat.)

km 67.6 - Passo Rolle - m 1972 (1ª cat.)

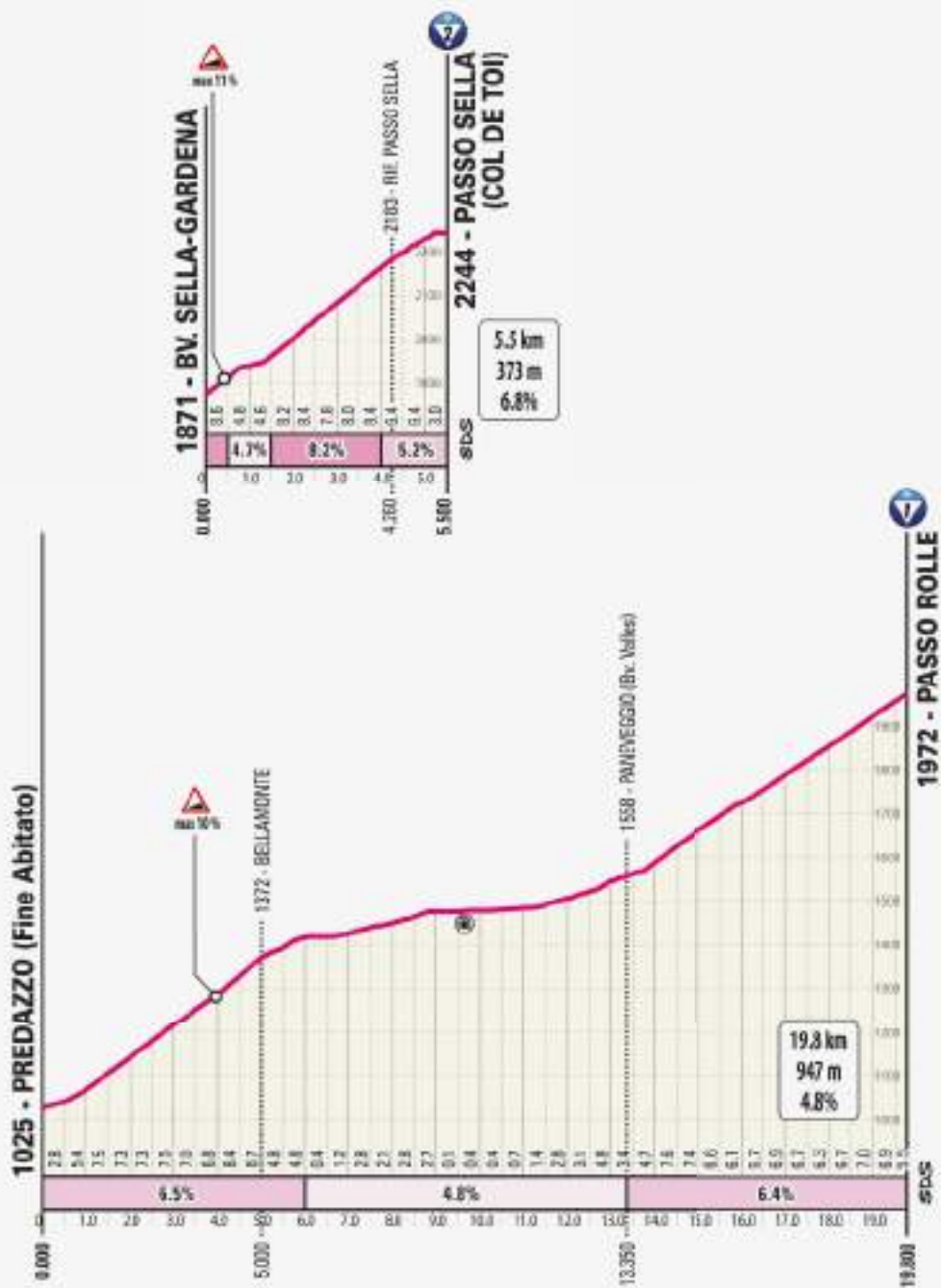
km 100.4 - Passo Gobbera - m 985 (3ª cat.)

km 127.2 - Albergo Passo Brocon - m 1615 (2ª cat.)

km 159 - PASSO BROCON - m 1610 (1ª cat.-arr)


Galleria/Tunnel:

km 57.4 - 125.4 - 129



DMT
CYCLING SINCE 1978

RIDE YOUR BEST

 dmtcycling

 DMT



Pemosstyle.com









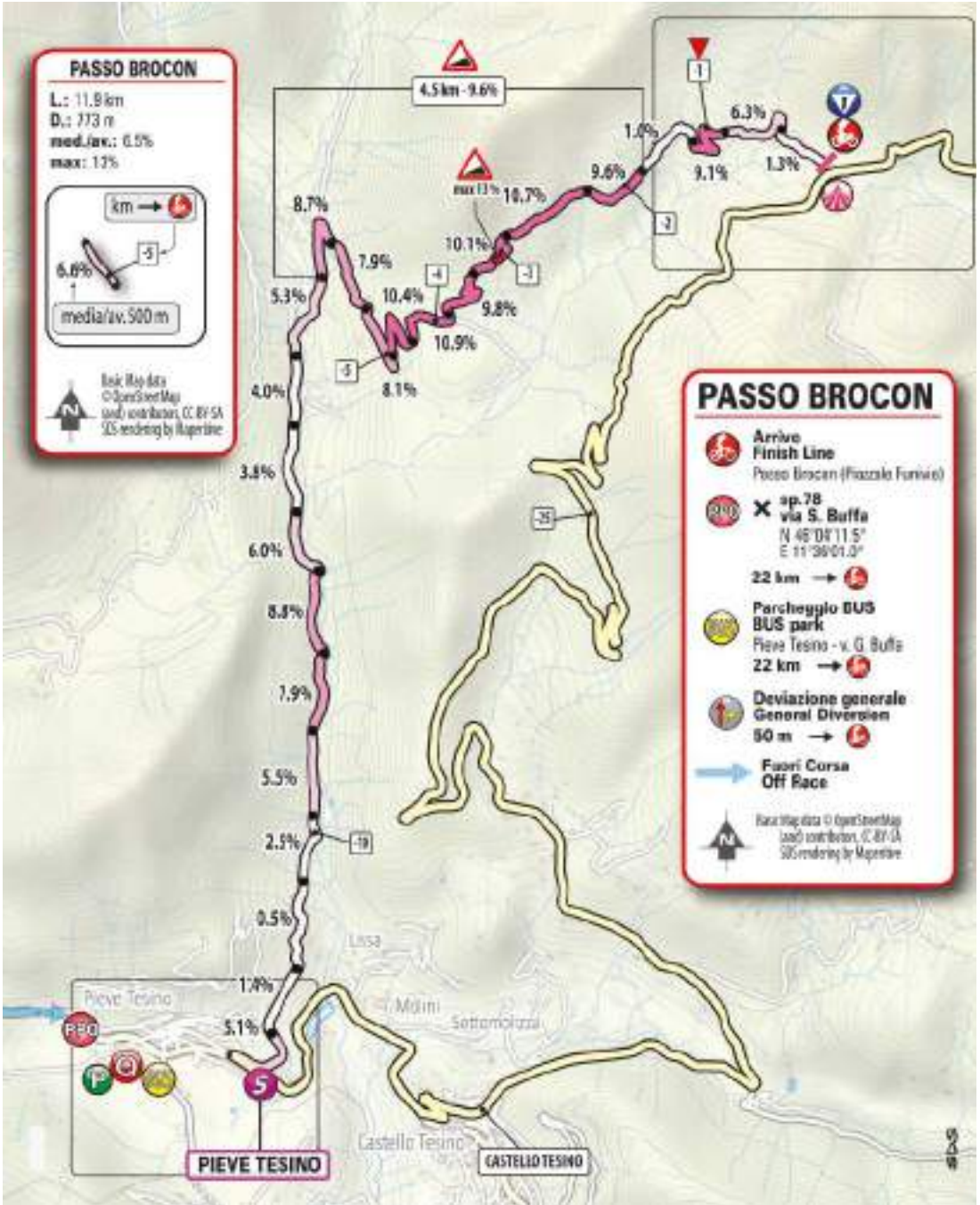




Ultimi Km-*Final Km*

Ultimi km in salita. La parte ripida dell'ultimo GPM termina a 2 km con pendenze superiori al 10%. Seguono tratti quasi piani e tratti in salita. Ultimi 500 m in leggera ascensione. Retta finale di 100 m su asfalto larghezza 6 m.

The final kilometres are uphill. The steepest part of the last categorised climb, with gradients exceeding 10%, ends at the 2 km mark, followed by almost level or uphill drags. The final 500 m are on a slight incline. The home straight (100 m) is on 6 m wide tarmac.



IL CLIMA PIÙ NATURALE

NATURALMENTE A CASA TUA



 **CLIVET**

Per la tua casa scegli le pompe di calore e il sistema Smart Living di Clivet.
La soluzione pensata per gestire comfort ed energia in maniera naturale e intelligente.
Scopri di più su [clivet.com](https://www.clivet.com)



MideaGroup
humanizing technology



Arrivo | *Finish*: **Strada Provinciale 79 – Passo Brocon (TN)** - ore 17.15



Quartiertappa | *Race Headquarters*:

Direzione, segreteria, giuria, accrediti, sala stampa

Management, permanence, jury, accreditation, press room - ore 10.00 – 21.00

Accrediti | *Accreditations*: ore 10.00 - 13.00 / 14.00 - 16.00

Accrediti stampa | *Press Accreditations*: ore 10.00 - 13.00

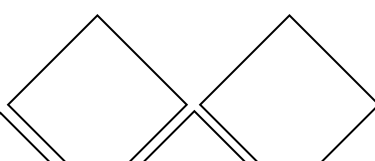
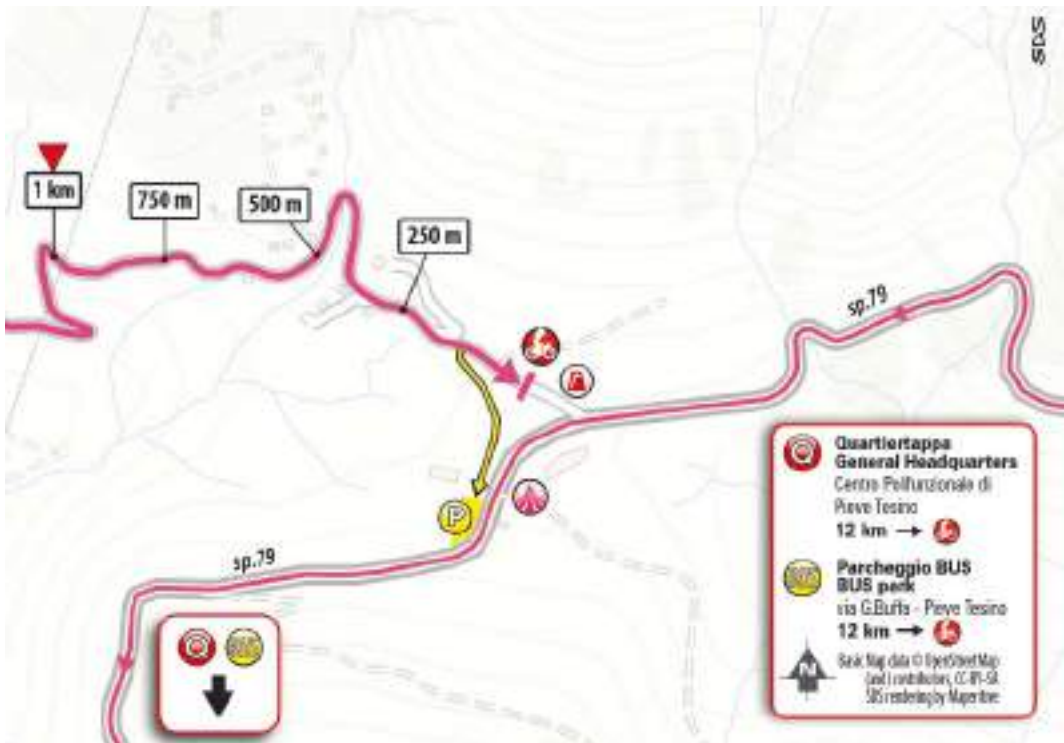
CENTRO POLIFUNZIONALE DI PIEVE TESINO – Via Gilberto Buffa, Pieve Tesino (TN)



Controllo antidoping | *Anti-doping control*: Studio mobile presso il traguardo
Doping control station at the finish area



GIROLAND: **Parcheggi Impianti del Brocon – Passo del Brocon (TN)** - ore 13.30 - 19.00





visittrentino.info/sport

SPORT IS IN OUR NATURE



RESPIRA, SEI IN **TRENTINO**



STAGE
18

FIERA DI PRIMIERO >
PADOVA



23 | MAY
2024

THURSDAY

178 KM







18

STAGE



LEGENDA / KEY

- Sprint Punti**
Points Sprint
- Sprint Abbuoni**
Bonus Sprint
- Sprint Intergiro**
Intergiro Sprint
- GPM (con categoria)**
KOM (categorized)
- Galleria**
Tunnel
- Passaggio a livello**
Level Crossing
- Percorso Fuori Corsa**
Off Race

Base Map data © OpenStreetMap (and) contributors, CC-BY-SA
SES rendering by Mapbox

FIERA DI PRIMIERO > PADOVA

23 | MAY
2024

THURSDAY

178 KM

★ ★ ★ ★ ★



PARTENZA / START

FIERA DI PRIMIERO

Viale Monte Grappa - Fiera di Primiero (TN)

ore 13.05

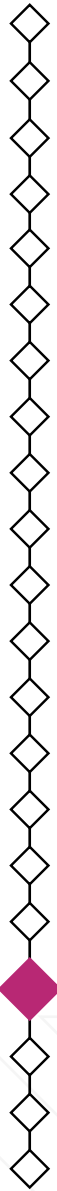


ARRIVO / FINISH

PADOVA

Prato della Valle - Padova (PD)

ore 17.15





FIERA DI PRIMIERO



Abitanti

5145 (comune di Primiero San Martino di Castrozza)

5,145 (municipality of Primiero San Martino di Castrozza)



Luoghi di interesse

Il Palazzo del Dazio e la chiesa arcipretale di Santa Maria Assunta, entrambi di epoca gotica; il giardino Luigi Negrelli, dedicato al grande ingegnere nato proprio a Fiera di Primiero; Castelpietra, simbolo della dominazione tirolese, situato in posizione predominante all'imbocco della Val Canali.

The Gothic Palazzo del Dazio and church of Santa Maria Assunta; the gardens dedicated to Luigi Negrelli, a leading architect and a native of Fiera di Primiero; Castelpietra, sitting prominently at the opening of the Val Canali.



Intavola

La "tosela", cagliata fresca prodotta dal Caseificio di Primiero, solitamente servita insieme a polenta, luganega (salsiccia) e funghi; i canederli (a inizio settembre nel vicino paese di Imer è organizzata la Knödelfest, festa dedicata ai canederli).

"Tosela" (fresh cheese curd made by Caseificio di Primiero), usually served with polenta, luganega (sausage) and mushrooms; canederli (traditional bread dumplings that are the stars of the "Knödelfest", held in the nearby village of Imer in early September).



Eventi

La Desmontegada, festa dedicata al rientro degli animali dai pascoli di alta quota, la più lunga e partecipata sfilata delle Alpi (quarto fine settimana di settembre); Primiero Dolomiti Marathon; Mythos Primiero Dolomiti (mountain bike); Rosetta Dolomiti (corsa in montagna).

Desmontegada (held on the fourth weekend in September, this festival celebrates the return of flocks from mountain pastures; it is the longest parade of the Alps, and the one with the highest attendance); Primiero Dolomiti Marathon; Mythos Primiero Dolomiti (mountain biking event); Rosetta Verticale (vertical trail race).

PADOVA



Abitanti

209.957



Luoghi di interesse

Il centro storico, completamente pedonalizzato, che permette al visitatore di immergersi in una serena passeggiata fra piazze e strade caratterizzate da chiese e edifici monumentali di pregio; i luoghi del sito Unesco "I cicli affrescati del XIV secolo di Padova" come la Cappella degli Scrovegni di Giotto e Palazzo della Ragione; Prato della Valle, piazza monumentale poco distante dall'Orto botanico.

The pedestrian area in the heart of the historic city, with precious churches and monumental buildings; Padua's 14-century fresco cycles (Unesco World Heritage), including Giotto's Cappella degli Scrovegni and Palazzo della Ragione; Prato della Valle, a monumental square not far from the botanical gardens.



Intavola

Lo spritz, long drink aperitivo a base di prosecco, bitter amaricante e seltz; i bigoi (pasta fresca di grano duro) al ragù di anatra; oca "in onto" (in unto), detta anche "oco in pignatto"; la pazientina, dolce multistrato risalente al Seicento.

The iconic Spritz aperitif, made with prosecco, bitter and seltzer water; bigoi (fresh pasta made from durum wheat semolina) with duck meat sauce; oca "in onto" or "oco in pignatto" (goose meat preserve); pazientina (a layer cake dating from the 1600s).



Vini

Colli Euganei Fior d'Arancio DOCG, in versione sia ferma sia passita o spumantizzata.

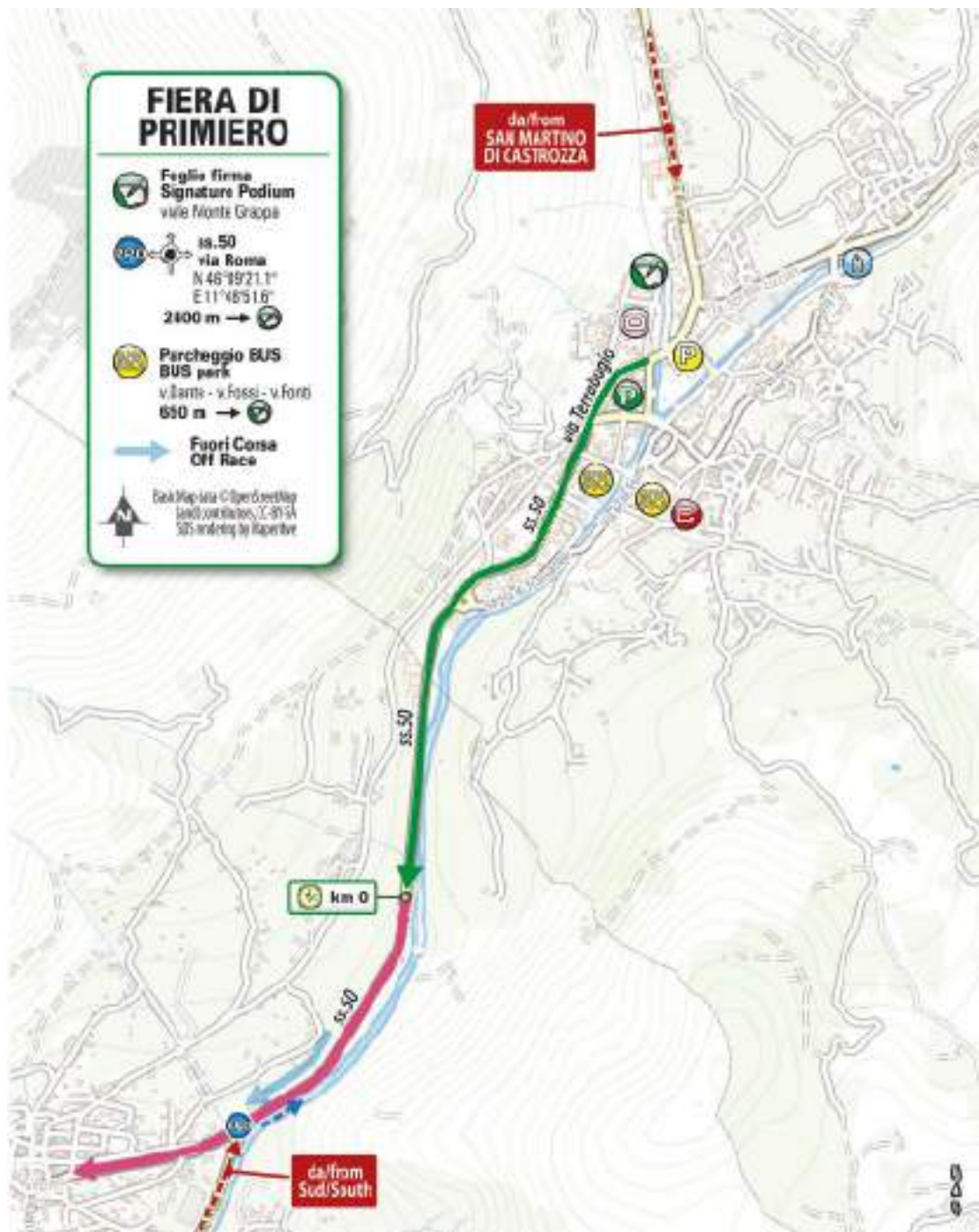
Colli Euganei Fior d'Arancio DOCG, either as "fermo" (still), "spumante" (sparkling) or "passito".



Eventi

Feriae Matricularum dell'Università di Padova (Festa delle Matricole, 8 febbraio); Festa di Sant'Antonio, patrono della città (13 giugno).

Feriae Matricularum (fresher party) at Padova University (8 February); Festa di Sant'Antonio (patron saint celebration, 13 June).





Ritrovo di Partenza | *Start Meeting Point*: **Viale Monte Grappa – Fiera di Primiero (TN)**

Foglio firma | *Pre-stage operations and signing-in*: **ore 11.45 – 13.00**

Partenza | *Start*: **ore 13.05**



ore 13.10 (trasferimento/transfer 1.900m)



Accrediti | *Accreditations*: **Via Lungo Canali**





694 - FIERA DI PRIMIERO



15 - PADOVA

Il percorso


The route

Tappa con una sola asperità all'inizio (GPM a Lamon) seguita da circa 150 km pianeggianti costantemente a scendere. Si percorrono strade prevalentemente rettilinee con carreggiata di larghezza variabile, intervallate dai centri abitati dove sono presenti i consueti ostacoli al traffico.

Shortly after the start, the KOM in Lamon marks the sole topographical impediment of the stage, followed by approx. 150 km on flat, constantly descending terrain. Roads are variably wide and mostly straight, with common traffic obstacles to be found in urban areas along the route.



STAGE 18



ALTITUDINE
ALTITUDE

LOCALITÀ
PLACE

KM PARZIALI
PARTIAL KM

KM PERCORSI
COVERED KM

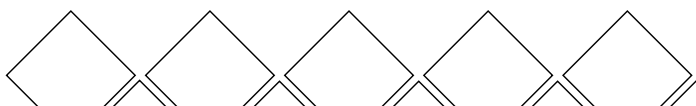
KM DA PERCORRERE
KM TO BE COVERED

MEDIA KM/ORA
AVERAGE SPEED

46 **44** **42**
hh.mm. hh.mm. hh.mm.

CAROVANA
CARAVAN

| PROVINCIA DI TRENTO | | | | | | | | | | | |
|----------------------|------------|------------------------------|---|---------------------------|------------|-------------|--------------|--------------|--------------|--------------|--------------|
| | 713 | FIERA DI PRIMIERO | ↑ | Start Village | 1,9 | | | 13.05 | 13.05 | 13.05 | 11:35 |
| | 694 | FIERA DI PRIMIERO | ↑ | km 0 | 0,0 | 0,0 | 178,0 | 13.10 | 13.10 | 13.10 | 11:40 |
| | 644 | Imer | ↑ | v.Nazionale-ss.50 | 2,2 | 2,2 | 175,8 | 13.12 | 13.13 | 13.13 | 11.42 |
| | 620 | galleria | ↑ | 219m | 3,5 | 5,7 | 172,3 | 13.17 | 13.17 | 13.17 | 11.47 |
| | 597 | galleria | ↑ | 121m | 1,8 | 7,5 | 170,5 | 13.19 | 13.19 | 13.20 | 11.49 |
| | 569 | Pontet | ↑ | ss.50 | 1,0 | 8,5 | 169,5 | 13.20 | 13.20 | 13.21 | 11.50 |
| PROVINCIA DI BELLUNO | | | | | | | | | | | |
| | 596 | galleria | ↑ | 1231m | 0,5 | 9,0 | 169,0 | 13.21 | 13.22 | 13.22 | 11.51 |
| | 503 | galleria | ↑ | 770m | 1,5 | 10,5 | 167,5 | 13.23 | 13.24 | 13.24 | 11.52 |
| | 485 | galleria | ↑ | 660m | 0,9 | 11,4 | 166,6 | 13.24 | 13.25 | 13.25 | 11.53 |
| | 438 | galleria | ↑ | 600m | 1,9 | 13,3 | 164,7 | 13.26 | 13.27 | 13.28 | 11.56 |
| | 410 | Ponte Oltra | ↔ | v.Oltra | 0,9 | 14,2 | 163,8 | 13.28 | 13.28 | 13.29 | 11.57 |
| | 570 | galleria | ↑ | 50m | 2,8 | 17,0 | 161,0 | 13.35 | 13.36 | 13.38 | 12.02 |
| | 608 | Lamon | ↔ | P.3 Novembre-sp.19 | 0,6 | 17,6 | 160,4 | 13.36 | 13.38 | 13.39 | 12.03 |
| | 376 | Ponte Serra | ↔ | ss.50 | 4,7 | 22,3 | 155,7 | 13.42 | 13.44 | 13.46 | 12.11 |
| | 380 | galleria | ↑ | 829m | 0,9 | 23,2 | 154,8 | 13.43 | 13.45 | 13.47 | 12.12 |
| | 318 | Fonzaso | ↑ | sp.12 | 2,8 | 26,0 | 152,0 | 13.47 | 13.49 | 13.51 | 12.15 |
| | 371 | Seren del Grappa | ↔ | v.Feltre | 5,6 | 31,6 | 146,4 | 13.55 | 13.57 | 14.00 | 12.21 |
| | 269 | Feltre | ↔ | sr.348 | 5,9 | 37,5 | 140,5 | 14.02 | 14.05 | 14.08 | 12.27 |
| | 240 | Zona Industriale Villapaiera | ↔ | v.Camp Lonc - sr.348 | 7,0 | 44,5 | 133,5 | 14.11 | 14.14 | 14.17 | 12.35 |
| | 203 | Carpen | ↑ | sr.348 | 8,9 | 53,4 | 124,6 | 14.22 | 14.26 | 14.30 | 12.45 |
| | 264 | Quero | ↔ | v.Nazionale-sr.348 | 6,5 | 59,9 | 118,1 | 14.31 | 14.35 | 14.40 | 12.52 |
| | 180 | Ponte di Fener | ↔ | sp.32 | 2,7 | 62,6 | 115,4 | 14.35 | 14.39 | 14.44 | 12.55 |





ALTEZZA
ALTITUDE

LOCALITÀ
PLACE

KM PARZIALI
PARTIAL KM

KM PERCORSI
COVERED KM

KM DA PERCORRERE
KM TO BE COVERED

MEDIA KM/ORA
AVERAGE SPEED

46 44 42
hh.mm. hh.mm. hh.mm.

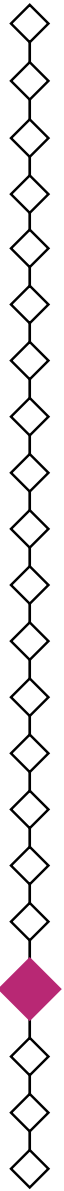
CAROVANA
CARAVAN

| PROVINCIA DI TREVISO | | | | | | | | | | | |
|----------------------|------------|---------------------------|---|--------------------------------|------------|--------------|--------------|--------------|--------------|--------------|----------------|
| | 252 | Valdobbiadene | ↑ | v.Garibaldi-sp.26 | 5,3 | 67,9 | 110,1 | 14.42 | 14.47 | 14.52 | 13.01 • |
| | 296 | Guida | ↔ | sp.152 | 5,3 | 73,2 | 104,8 | 14.50 | 14.55 | 15.01 | 13.27 |
| | 163 | Col San Martino | ↔ | sp.52 | 3,7 | 76,9 | 101,1 | 14.55 | 15.00 | 15.06 | 13.32 |
| | 115 | Sernaglia della Battaglia | ↑ | v.Trevigiana | 4,9 | 81,8 | 96,2 | 15.01 | 15.06 | 15.12 | 13.38 |
| | 97 | Falzè di Piave | ↔ | sp.34 | 4,4 | 86,2 | 91,8 | 15.06 | 15.12 | 15.18 | 13.43 |
| | 67 | Ponte della Priula | ↔ | ss.13 | 7,9 | 94,1 | 83,9 | 15.16 | 15.22 | 15.29 | 13.52 |
| | 56 | Spresiano | ↑ | ss.13 | 4,8 | 98,9 | 79,1 | 15.22 | 15.28 | 15.35 | 13.57 |
| | 23 | Villorba | ↑ | v.d.Repubblica | 7,9 | 106,8 | 71,2 | 15.31 | 15.38 | 15.46 | 14.05 • |
| | 15 | Treviso | ↑ | v.d.Repubblica | 5,6 | 112,4 | 65,6 | 15.38 | 15.45 | 15.53 | 14.32 |
| | 16 | Quinto di Treviso | ↑ | sr.515 | 6,8 | 119,2 | 58,8 | 15.48 | 15.55 | 16.04 | 14.39 |
| | 15 | Zero Branco | ↔ | v.4 Novembre | 5,1 | 124,3 | 53,7 | 15.54 | 16.02 | 16.10 | 14.45 |
| PROVINCIA DI VENEZIA | | | | | | | | | | | |
| | 10 | Martellago | ↑ | sp.36 | 7,2 | 131,5 | 46,5 | 16.03 | 16.11 | 16.20 | 14.52 |
| | 8 | Maerne | ↑ | sp.36 | 2,9 | 134,4 | 43,6 | 16.06 | 16.15 | 16.24 | 14.56 |
| | 8 | Mirano | ↑ | v.Vittoria-P.Martiri-v. Perara | 6,2 | 140,6 | 37,4 | 16.14 | 16.22 | 16.32 | 15.02 • |
| | 7 | Scaltenigo | ↑ | sp.26 | 4,1 | 144,7 | 33,3 | 16.19 | 16.28 | 16.37 | 15.27 |
| | 7 | Dolo | ↔ | sr.11 | 5,5 | 150,2 | 27,8 | 16.25 | 16.35 | 16.45 | 15.33 |
| | 9 | Strà | ↔ | Villa Pisani-sr.11-sp.20 | 5,7 | 155,9 | 22,1 | 16.33 | 16.43 | 16.53 | 15.39 |
| | 8 | Vigonovo | ↔ | v.Roma | 4,4 | 160,3 | 17,7 | 16.39 | 16.49 | 16.59 | 15.44 |
| PROVINCIA DI PADOVA | | | | | | | | | | | |
| | 8 | Legnaro | ↑ | ss.516 | 8,1 | 168,4 | 9,6 | 16.48 | 16.59 | 17.10 | 15.54 |
| | 10 | Voltabarozzo | ↑ | ss.516 | 5,9 | 174,3 | 3,7 | 16.57 | 17.07 | 17.19 | 16.01 |
| | 15 | PADOVA | ↑ | Prato della Valle | 3,7 | 178,0 | 0,0 | 17.02 | 17.13 | 17.24 | 16.06 |

NOTE/NOTES

- Traguardo Intergiro / Intergiro Sprint**
km 106.8 Villorba
- Traguardi Volanti / Intermediate Sprints**
- km 67.9 Valdobbiadene
- km 131.5 Martellago

- Gran Premio della Montagna:**
km 17.6 - Lamon - m 608 (4ª cat.)
- Galleria/Tunnel:**
km 5.7 - 7.5 - 9 - 10.5 - 11.4 - 13.3 - 17 - 23.2

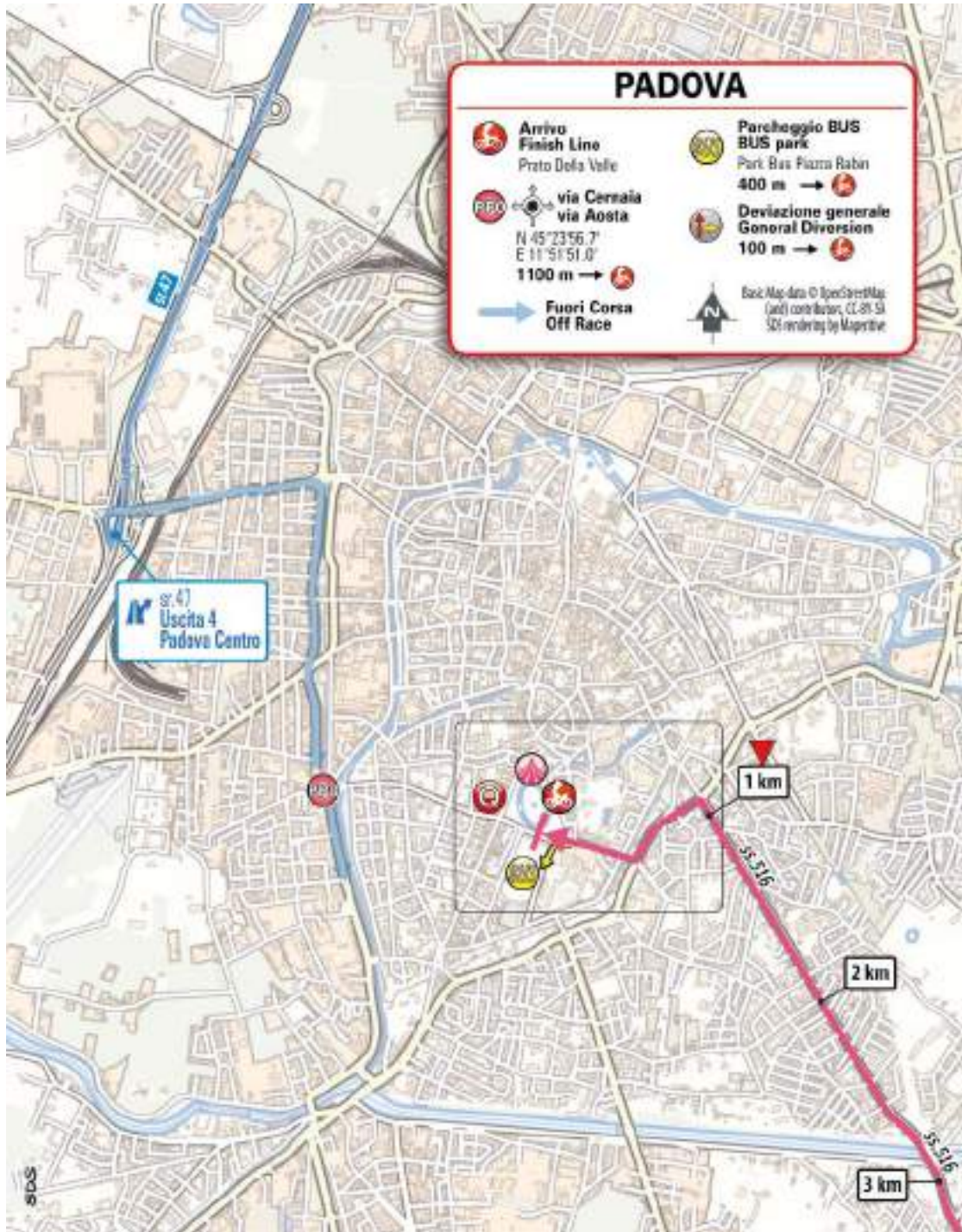




Ultimi Km - *Final Km*

Ultimi km pianeggianti caratterizzati da due curve nell'ultimo chilometro a spezzare i rettilinei. L'ultima ampia curva immette in Prato della Valle dove il rettilineo d'arrivo misura 450 m su asfalto larghezza 9 m.

The final kilometres are flat, with just two curves interrupting the straight last kilometre. One final sweeping bend leads into Prato della Valle and into the home straight (450 m), on 9 m wide tarmac.



Prevenzione e salute sono il nostro traguardo

- DIAGNOSTICA PER IMMAGINE □ VISITE SPECIALISTICHE
- ODONTOIATRIA □ ESAMI DI LABORATORIO



ALBERTO CONTADOR
CDS brand ambassador



IVAN BASSO
CDS brand ambassador

WWW.CDS.IT - 010 9641083

PIEMONTE - 7 STRUTTURE

ALBA, ALESSANDRIA, ARQUATA SCRIVIA, ASTI, BIELLA, SAVIGLIANO, VINOVO

LIGURIA - 22 STRUTTURE

ALBENGA, BORDIGHERA, BUSALLA, C. MONTENOTTE, CHIAVARI, GENOVA (10 CENTRI), LA SPEZIA, LAVAGNA, RAPALLO, SANREMO, SARZANA, SAVONA, VENTIMIGLIA



Arrivo | **Finish: Prato della Valle - Padova (PD)** - ore 17.15



Quartiertappa | **Race Headquarters:**

Direzione, segreteria, giuria, accrediti, sala stampa

Management, permanence, jury, accreditation, press room - ore 10.00 - 21.00

Accrediti | **Accreditations:** ore 10.00 - 13.00 / 14.00 - 16.00

Accrediti stampa | **Press Accreditations:** ore 10.00 - 13.00

CIRCOLO UNIFICATO DELL'ESERCITO - Prato della Valle 82, Padova (PD)



Controllo antidoping | **Anti-doping control:** Studio mobile presso il traguardo
Doping control station at the finish area



GIROLAND: **Piazza Prato della Valle - Padova (PD)** - ore 13.30 - 19.00



ASTORIA

W I N E S

INNOVAZIONE SOSTENIBILITÀ QUALITÀ

Tappo Nomacorc totalmente riciclabile.
Impatto carbon footprint zero.
La sua neutralità sensoriale
protegge il profilo degli spumanti
mantenendo l'aromaticità del prodotto,
proteggendolo da qualsiasi
alterazione organolettica.

Celebrating life



STAGE

19

**MORTEGLIANO >
SAPPADA**

24 | MAY
2024

FRIDAY

157 KM





LEGENDA / KEY

-  Sprint Punti
Points Sprint
 -  Sprint Abbuoni
Bonus Sprint
 -  Sprint Intergiro
Intergiro Sprint
 -  GPM (con categoria)
KOM (categorized)
 -  Galleria
Tunnel
 -  Passaggio a livello
Level Crossing
 -  Percorso Fuori Corsa
Off Race
-  Esc. Mapate: C. Operatore/Map
cambi coordinate, CC BY SA
ID: wondrog by illegitimate

MORTEGLIANO > SAPPADA

24 | MAY
2024

FRIDAY

157 KM



PARTENZA / START

MORTEGLIANO

Piazza Giuseppe Verdi - Mortegliano (UD)

ore 13.05

ARRIVO / FINISH

SAPPADA

Borgata Fontana - Sappada (UD)

ore 17.15

MORTEGLIANO



MORTEGLIANO



Abitanti

4814



Luoghi di interesse

Il Duomo dedicato ai Santi Pietro e Paolo, in stile gotico moderno, con la pala del Martini, capolavoro ligneo friulano rinascimentale, e il campanile di Pietro Zanini (1959), il più alto d'Italia (113,2 metri); piazza Verdi, con il municipio e la chiesa della SS. Trinità; la secentesca villa dei conti di Varmo; la chiesetta campestre di San Nicolò.

The Gothic Duomo of SS. Pietro e Paolo contains a valuable altarpiece (pala del Martini), a masterpiece of Renaissance woodcarving art. Rising to 113.2 metres, the bell tower designed by Pietro Zanini in 1959 is the tallest one in Italy. Main sights also include the town hall and the church of SS. Trinità, on the Piazza Verdi; the 17-century villa of the Di Varmo counts; the rural church of San Nicolò.



Intavola

“Polente cuinciade” (condita); “giambonetti” (cosce) di cappone su polenta; crostini di mais e rosmarino; formaggi e ricotte; succo di mela; gelato artigianale.

“Polente cuinciade” (polenta with cheese); “giambonetti” (capon thighs) served on polenta; corn and rosemary crackers; traditional cheese and ricotta; apple juice; handcrafted ice cream.



Vini

Refosco dal Peduncolo rosso, Friulano, Collio Bianco, Sauvignon, Malvasia.

Refosco dal Peduncolo rosso, Friulano, Collio Bianco, Sauvignon, Malvasia.



Eventi

Storico mercato settimanale del mercoledì; Festa del borgo (giugno); Festeggiamenti settembrini.

Wednesday weekly market; Festa del borgo (town fair, June); Festeggiamenti settembrini.

SAPPADA



Abitanti

1310



Luoghi di interesse

Sappada, situata a 1250 metri s.l.m., è una località turistica ricca di cultura e tradizioni. Le sue antiche Borgate, caratterizzate da un'architettura tipica della metà del millennio scorso, sono realizzate in legno e incorniciate dal magnifico scenario formato dalle Dolomiti e dalle Alpi Carniche.

Rising 1,250 metres above sea level, Sappada is a popular tourist destination with time-honoured customs and a rich cultural heritage. The hamlets of the old town, dating from around the middle of the last millennium, have lovely wooden buildings, and are surrounded by the stunning scenery of the Dolomites and of the Carnic Alps.



In tavola

Gepitschta Kröpfn (una sorta di raviolo realizzato con l'impasto degli gnocchi e farcito con il Saurnschötte, un formaggio fresco simile alla ricotta impregiato col dragoncello, "Perschròmm" in sappadino); Senkile (speck tipico di Sappada).

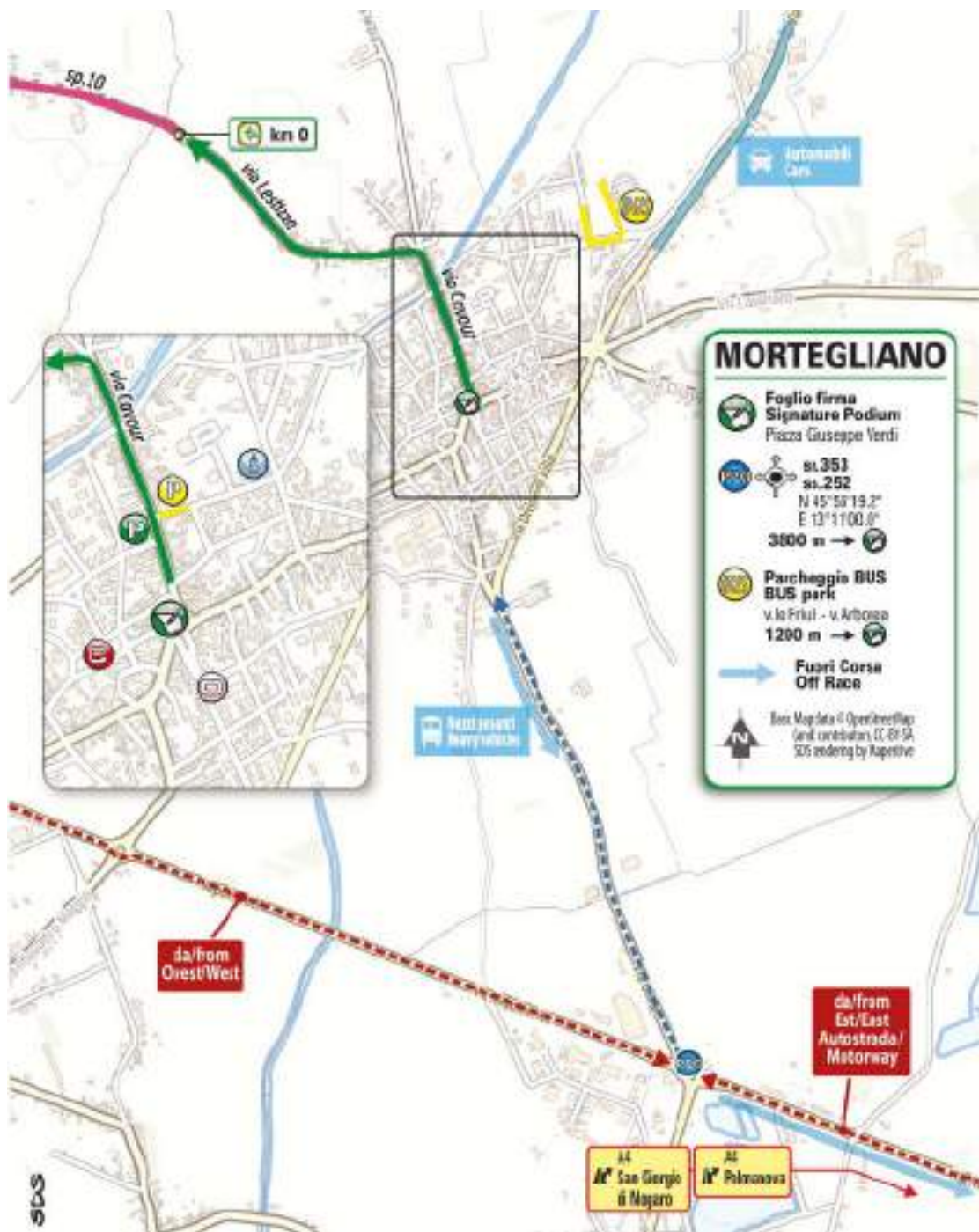
Gepitschta Kröpfn (dumplings made with gnocchi dough and filled with Saurnschötte, namely fresh cheese mixed with tarragon, which is called "Perschròmm" in the local vernacular); Senkile (traditional cold cut, like speck).



Eventi

Rifugi in festa (musica e gastronomia nei rifugi di Sappada, fine giugno); Gustosa Sappada (festival della gastronomia di montagna, metà luglio); Parole in vetta, musica in quota e sapori a valle (festival della cultura della montagna, fine luglio); Festa di S. Osvaldo (festa del santo patrono di Cima Sappada, primi di agosto); Plodarfest (festa della birra) e Festival del folklore (metà agosto); Sappamukki (festa del rientro delle mucche dall'alpeggio, fine settembre).

Rifugi in festa (a jamboree of food, drink and live music in the mountain lodges of Sappada, late June); Gustosa Sappada (a celebration of mountain food, mid-July); Parole in vetta, musica in quota e sapori a valle (a celebration of mountain culture, late July); Festa di S. Osvaldo (the celebration of the patron saint of Cima Sappada, early August); Plodarfest (beer festival) and Festival del folklore (mid-August); Sappamukki (held in late September, this festival celebrates the return of flocks from mountain pastures).





Ritrovo di Partenza | *Start Meeting Point*: **Piazza Giuseppe Verdi – Mortegliano (UD)**

Foglio firma | *Pre-stage operations and signing-in*: **ore 11.45 – 13.00**

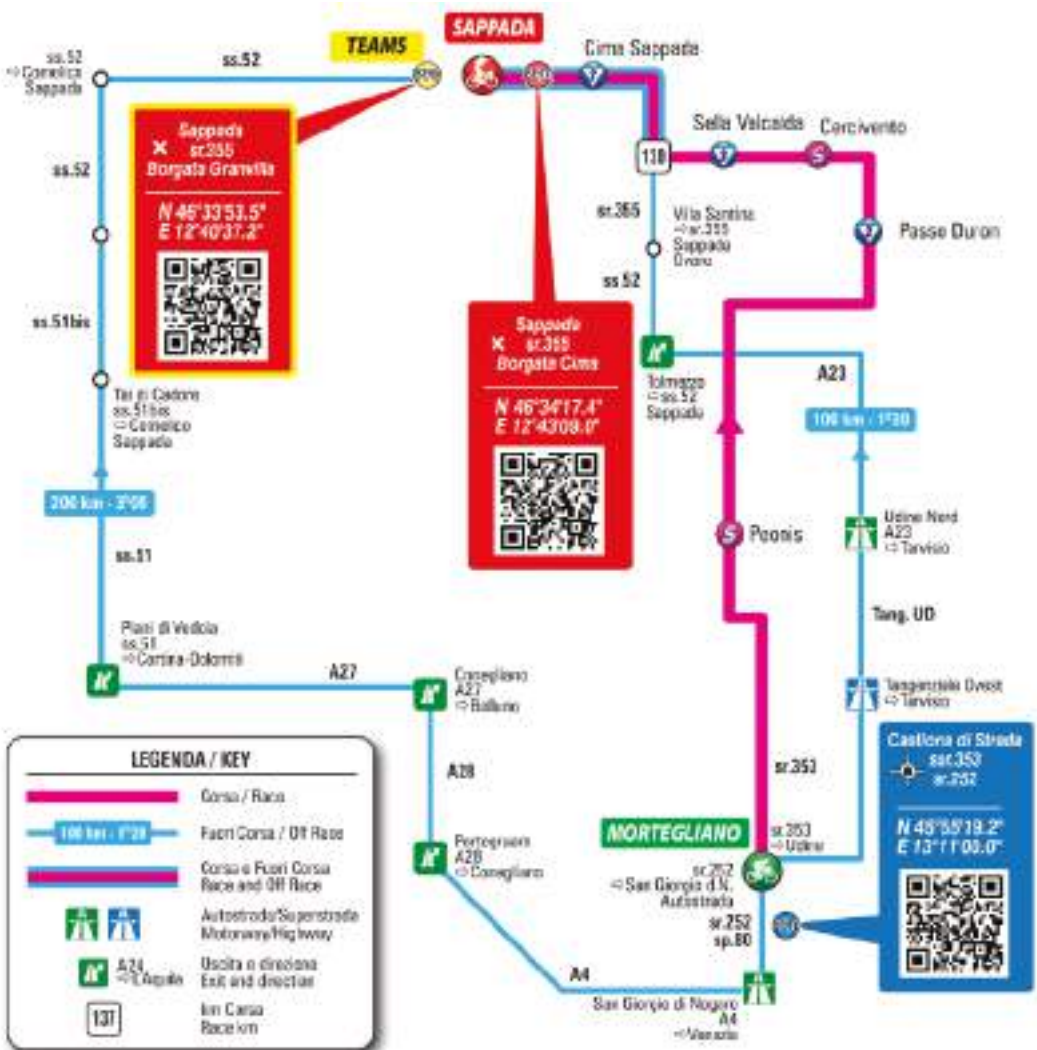
Partenza | *Start*: **ore 13.05**



ore 13.10 (trasferimento/transfer 1.600m)

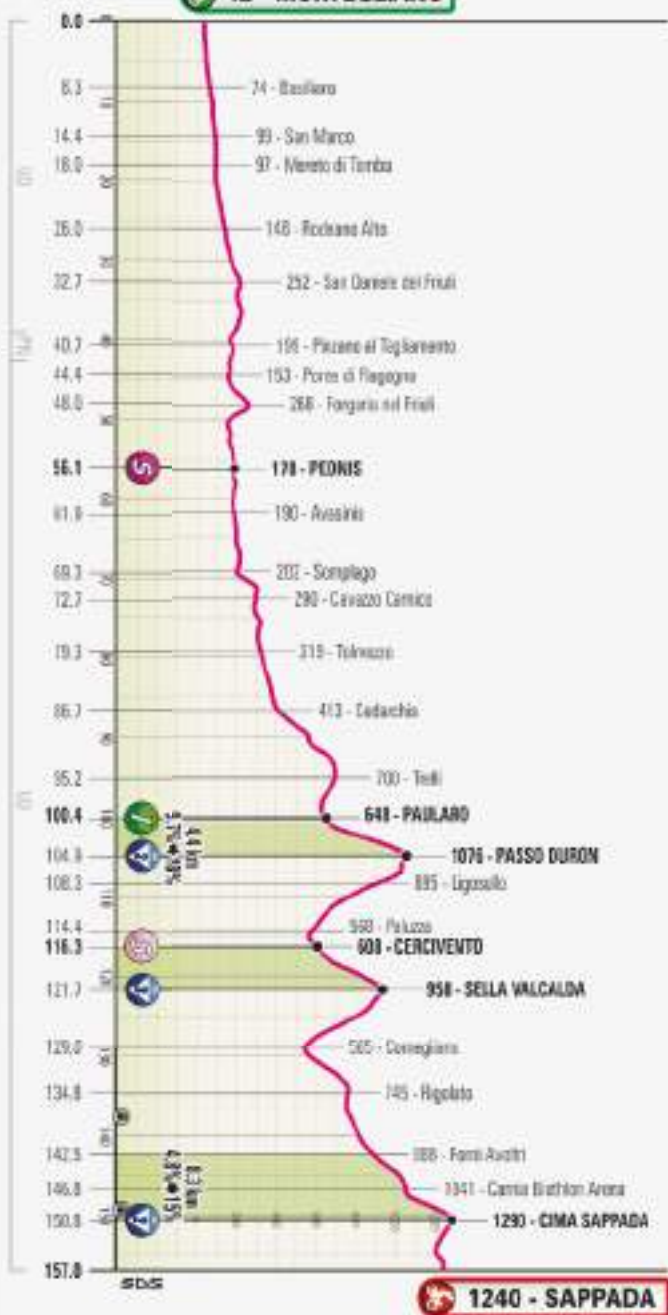


Accrediti | *Accreditations*: **Via Leonardo da Vinci (Fermata Bus)**





42 - MORTEGLIANO



Il percorso

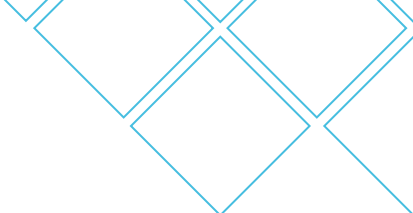
The route

Si inizia risalendo la valle del Tagliamento toccando San Daniele del Friuli, Forgaria nel Friuli e Peonis. Dopo Tolmezzo inizia la successione di salite che porta all'arrivo. Passo Duron, Sella Valcalda e Cima Sappada da dove una breve discesa porta al traguardo. In salita e discesa si percorrono strade a carreggiata ristretta e caratterizzate da numerose curve.

The route travels up the Valle del Tagliamento, passing San Daniele del Friuli, Forgaria nel Friuli and Peonis. Past Tolmezzo, the riders will take in consecutive ascents to Passo Duron, Sella Valcalda and Cima Sappada, followed by a short descent leading to the finish. The roads, both up and downhill, are narrow and have a lot of bends.



STAGE 19



ALTTUDINE
ALTITUDE

LOCALITÀ
PLACE

KM PARZIALI
PARTIAL KM

KM PERCORSI
COVERED KM

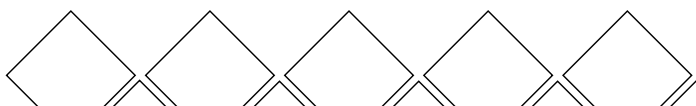
KM DA PERCORRERE
KM TO BE COVERED









MEDIA KM/ORA
AVERAGE SPEED

41 39 37
hh.mm. hh.mm. hh.mm.

CAROVANA
CARAVAN


| PROVINCIA DI UDINE | | | | | | | | | | | |
|------------------------|-----|------------------------|---|------------------------------------|-----|------|-------|-------|-------|-------|---------|
| | 41 | MORTEGLIANO | ↑ | Start Village | 1,6 | | | 13.05 | 13.05 | 13.05 | 11:35 |
| | 42 | MORTEGLIANO | ↑ | km 0 | 0,0 | 0,0 | 157,0 | 13.10 | 13.10 | 13.10 | 11:40 |
| | 43 | Lestizza | ↔ | sp.10 | 0,7 | 0,7 | 156,3 | 13.11 | 13.11 | 13.11 | 11.41 |
| | 74 | Basiliano | ↑ | v.Battisti-Variano-v. torino-sp.10 | 7,6 | 8,3 | 148,7 | 13.21 | 13.22 | 13.22 | 11.49 |
| | 99 | San Marco | ↔ | sp.60 | 6,1 | 14,4 | 142,6 | 13.30 | 13.31 | 13.32 | 11.56 |
| | 97 | Mereto di Tomba | ↔ | sp.60-sp.101 | 3,6 | 18,0 | 139,0 | 13.34 | 13.35 | 13.36 | 12.00 |
| | 148 | Rodeano Alto | ↑ | sp.5 | 8,0 | 26,0 | 131,0 | 13.45 | 13.47 | 13.49 | 12.08 |
| | 252 | San Daniele del Friuli | ↑ | v.Umberto I-v.Cesare Battisti-sp.5 | 6,7 | 32,7 | 124,3 | 13.54 | 13.57 | 13.59 | 12.16 |
| | 164 | Ponte sul Tagliamento | ↑ | sp.4 | 6,8 | 39,5 | 117,5 | 14.03 | 14.05 | 14.08 | 12.28 |
| PROVINCIA DI PORDENONE | | | | | | | | | | | |
| | 199 | Pinzano al Tagliamento | ↔ | sp.1 | 1,2 | 40,7 | 116,3 | 14.05 | 14.07 | 14.10 | 12.29 |
| PROVINCIA DI UDINE | | | | | | | | | | | |
| | 153 | Ponte di Flagogna | ↔ | sp.41 | 3,7 | 44,4 | 112,6 | 14.09 | 14.12 | 14.15 | 12.34 |
| | 268 | Forgaria nel Friuli | ↔ | sp.41 | 3,6 | 48,0 | 109,0 | 14.15 | 14.18 | 14.21 | 12.39 • |
| | 156 | Sompcornino | ↔ | sp.41 | 4,7 | 52,7 | 104,3 | 14.21 | 14.24 | 14.28 | 13.04 |
| | 178 | Peonis | ↑ | Mon. Bottecchia-sp.41 | 3,4 | 56,1 | 100,9 | 14.25 | 14.29 | 14.33 | 13.08 |
| | 190 | Avasinis | ↑ | v.McBride | 5,8 | 61,9 | 95,1 | 14.34 | 14.38 | 14.42 | 13.14 |
| | 203 | Alesso | ↑ | sr.512 | 2,9 | 64,8 | 92,2 | 14.38 | 14.42 | 14.46 | 13.18 |
| | 202 | Somplago | ↔ | sr.512 | 4,5 | 69,3 | 87,7 | 14.43 | 14.48 | 14.52 | 13.22 |
| | 290 | Cavazzo Carnico | ↑ | sr.512 | 3,4 | 72,7 | 84,3 | 14.49 | 14.53 | 14.58 | 13.26 |
| | 319 | Tolmezzo | ↔ | v.Moro-v.Roma-ss.52bis | 6,6 | 79,3 | 77,7 | 14.58 | 15.03 | 15.09 | 13.33 • |
| | 413 | Cedarchis | ↔ | sp.40 | 7,4 | 86,7 | 70,3 | 15.08 | 15.14 | 15.20 | 14.01 |
| | 700 | Trelli | ↑ | sp.40 | 8,5 | 95,2 | 61,8 | 15.21 | 15.28 | 15.35 | 14.16 |




| ALTEZZINE ALTITUDE | LOCALITÀ PLACE | | | KM PARZIALI PARTIAL KM | KM CORSI COVERED KM | KM DA PERCORRERE KM TO BE COVERED | MEDIA KM/ORA AVERAGE SPEED | | | CAROVANA CARAVAN |
|---|-----------------------|---|---------------------------|---------------------------|------------------------|--------------------------------------|-------------------------------|--------------|--------------|---------------------|
| | | | | | | | 41 | 39 | 37 | |
| | | | | | | | hh.mm. | hh.mm. | hh.mm. | |
| 653 | Salino | ↑ | sp.40 | 1,7 | 96,9 | 60,1 | 15.23 | 15.30 | 15.37 | 14.19 |
|  648 | Paularo | ↔ | sp.23 | 3,5 | 100,4 | 56,6 | 15.27 | 15.34 | 15.41 | 14.25 • |
|  1076 | Passo Duron | ↑ | sp.24 | 4,5 | 104,9 | 52,1 | 15.40 | 15.48 | 15.57 | 14.53 |
| 895 | Ligosullo | ↑ | sp.24 | 3,4 | 108,3 | 48,7 | 15.44 | 15.52 | 16.01 | 14.58 |
| 568 | Paluzza | ↑ | v.d.Fium-sr.465 | 6,1 | 114,4 | 42,6 | 15.51 | 15.59 | 16.09 | 15.09 |
|  608 | Cercivento | ↑ | v.d.Sore-sr.465 | 1,9 | 116,3 | 40,7 | 15.54 | 16.02 | 16.12 | 15.11 |
|  958 | Sella Valcalda | ↔ | Ravascletto-sr.465 | 5,4 | 121,7 | 35,3 | 16.07 | 16.16 | 16.27 | 15.19 |
| 565 | Comeglians | ↔ | ins. sr.355 | 7,3 | 129,0 | 28,0 | 16.15 | 16.25 | 16.36 | 15.28 |
| 745 | Rigolato | ↑ | sr.355 | 5,8 | 134,8 | 22,2 | 16.24 | 16.35 | 16.46 | 15.35 |
|  765 | galleria | ↑ | 1285m | 3,0 | 137,8 | 19,2 | 16.28 | 16.39 | 16.51 | 15.38 |
| 888 | Forni Avoltri | ↑ | sr.355 | 4,7 | 142,5 | 14,5 | 16.36 | 16.47 | 16.59 | 15.43 |
| 1030 | Ingresso Carnia Arena | ↔ | | 3,8 | 146,3 | 10,7 | 16.41 | 16.53 | 17.05 | 15.48 |
| 1041 | Carnia Biathlon Arena | ↑ | | 0,5 | 146,8 | 10,2 | 16.42 | 16.53 | 17.06 | 15.49 |
| 1035 | Uscita Carnia Arena | ↔ | sr.355 | 0,7 | 147,5 | 9,5 | 16.43 | 16.54 | 17.07 | 15.50 |
|  1248 | galleria | ↑ | 154m | 2,4 | 149,9 | 7,1 | 16.50 | 17.02 | 17.15 | 15.53 |
|  1290 | Cima Sappada | ↑ | sr.355 | 0,9 | 150,8 | 6,2 | 16.52 | 17.04 | 17.18 | 15.54 |
|  1240 | SAPPADA | ↑ | sr.355 | 6,2 | 157,0 | 0,0 | 16.59 | 17.12 | 17.26 | 16.02 |


NOTE/NOTES

Traguardo Intergiro / Intergiro Sprint

 km 100.4 Paularo

Traguardi Volanti / Intermediate Sprints

 km 56.1 Peonis

 km 116.3 Cercivento

Gran Premio della Montagna:

km 104.9 - Passo Duron - m 1076 (2ª cat.)

km 121.7 - Sella Valcalda - m 958 (3ª cat.)

km 150.8 - Cima Sappada - m 1290 (2ª cat.)

Galleria/Tunnel:

km 137.8 - 149.9

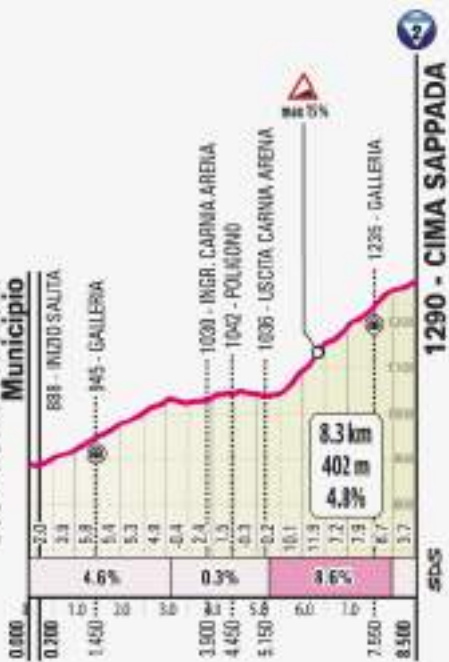
- Sosta esterna a San Giacomo di Ragogna ore 12:03



1076 - PASSO DURON



888 - FORNI AVOLTRI
Municipio





Giro d'Italia



Trudi si fa rosa assieme a Wolfie per il Giro d'Italia

Trudi è orgogliosa di essere partner del Giro d'Italia! Il Lupo Wolfie, indosserà la famosa maglia rosa ed accompagnerà l'evento in tutta la nostra penisola.

Wolfie sarà in vendita su Trudi.com e nei negozi retail in tre varianti, per accontentare i gusti di tutti gli appassionati del Giro.

Trudi S.p.A. è da sempre al fianco dei più importanti eventi sportivi nazionali e degli atleti di tutto il mondo condividendone valori e passione.

www.trudi.com

@trudiofficial

trudigroup





Ultimi Km-*Final Km*

A circa 5 km si percorre in leggera discesa la ciclabile di Sappada a carreggiata leggermente più stretta della strada. A 2 km si svolta a destra e la strada si impenna (fino 10%) fino a entrare nel centro dove la pendenza continua attorno al 5% fino all'ultimo km dove la strada scende quindi per qualche centinaio di metri fino al rettilineo finale. Retta finale di 400 m su asfalto larghezza 6 m.

The course merges onto the Sappada cycle track with approx. 5 km to go. The roadway here is slightly narrower, and there is a mild downhill gradient. The route turns right at the 2 km mark, and the pitch goes up (reaching 10%). The gradient eases out to 5% in the urban area, until the last kilometre, and then the road descends for a few hundred metres up to the home straight (400 m), on 6 m wide tarmac.







Arrivo | *Finish*: **Borgata Fontana – Sappada (UD)** - ore 17.15



Quartiertappa | *Race Headquarters*:

Direzione, segreteria, giuria, accrediti, sala stampa

Management, permanence, jury, accreditation, press room - ore 10.00 – 21.00

Accrediti | *Accreditations*: ore 10.00 - 13.00

Accrediti stampa | *Press Accreditations*: ore 10.00 - 13.00

STADIO DEL CALCIO E DEL FONDO – Borgata Fontana, Sappada (UD)



Controllo antidoping | *Anti-doping control*: Studio mobile presso il traguardo
Doping control station at the finish area



GIROLAND: **Parcheggio Chiesa Santa Margherita – Sappada (UD)** - ore 13.30 - 19.00





SPORT
E SALUTE



Veneto 2024

Regione Europea dello Sport
European Region of Sport

REGIONE DEL VENETO



www.regione.veneto.it/web/sport

STAGE
20

ALPAGO >
BASSANO DEL GRAPPA



25 | MAY
2024

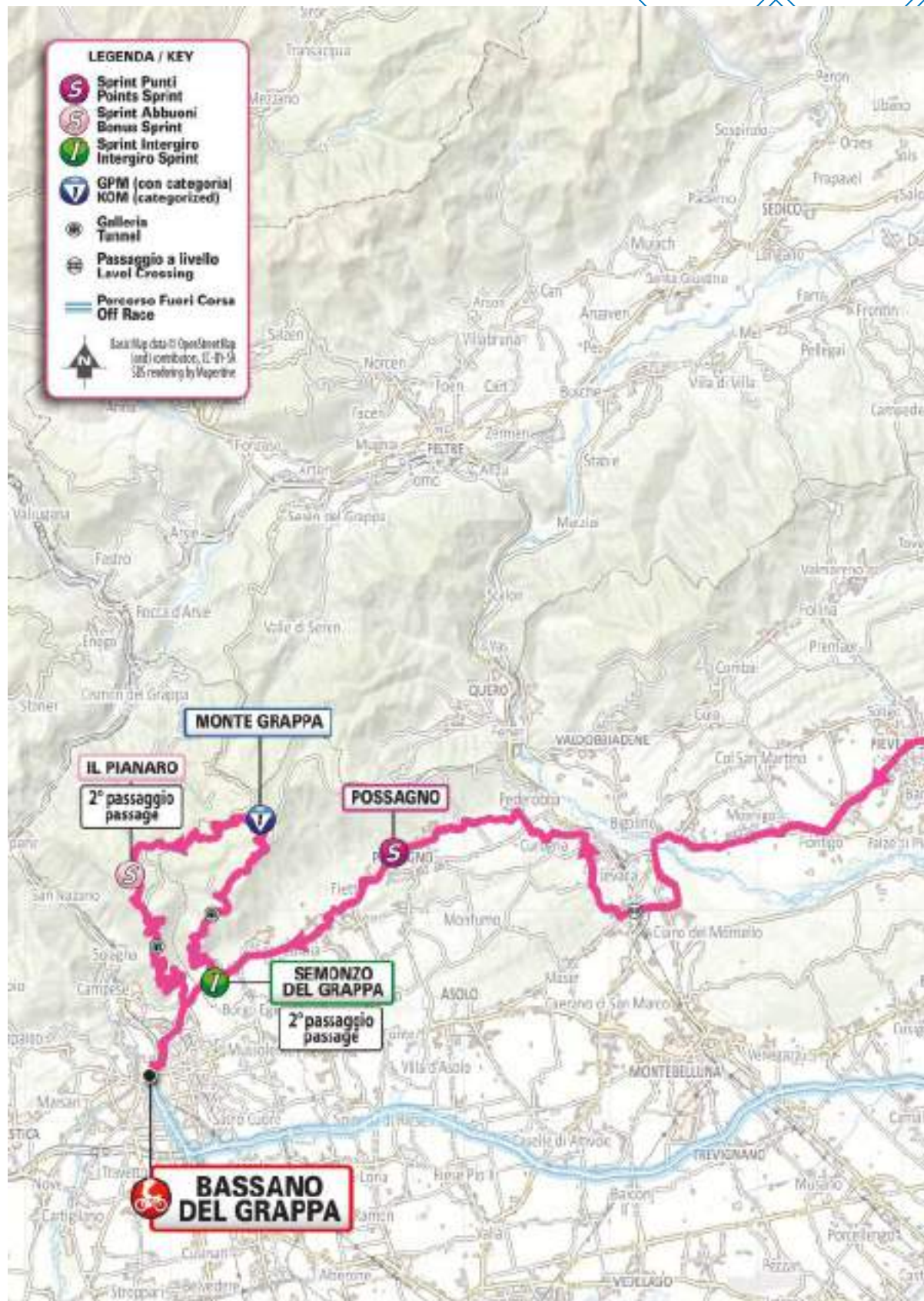
SATURDAY

184 KM



LEGENDA / KEY

-  **Sprint Punti**
Points Sprint
 -  **Sprint Abbuoni**
Bonus Sprint
 -  **Sprint Intergiro**
Intergiro Sprint
 -  **GPM (con categoria)**
KOM (categorized)
 -  **Galleria**
Tunnel
 -  **Passaggio a livello**
Level Crossing
 -  **Percorso Fuori Corsa**
Off Race
-  Basemap data © OpenStreetMap
and contributors, CC-BY-SA
SBS routing by Vegetaric





20

STAGE



ALPAGO > BASSANO DEL GRAPPA

25 | MAY 2024

SATURDAY

184 KM



PARTENZA / START

ALPAGO

Parcheggio Campo sportivo - Alpage (BL)

ore 11.40

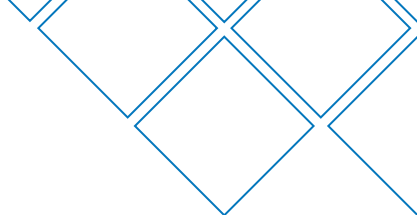


ARRIVO / FINISH

BASSANO DEL GRAPPA

Viale delle Fosse - Bassano del Grappa (VI)

ore 17.15



ALPAGO



Abitanti

6617



Luoghi di interesse

Il Lago di Santa Croce, un bacino molto apprezzato da sportivi e turisti; la Foresta del Cansiglio; il Monte Dolada, alle cui pendici sorgono i più panoramici borghi alpagoti.

Lago di Santa Croce (a favourite with tourists and sports enthusiasts); the Cansiglio forest; Monte Dolada with its lovely foothill villages.



Intavola

Agnello d'Alpago, una razza autoctona che si caratterizza per la sua delicatezza e riconosciuta come Presidio Slow Food; salumi e formaggi delle tante aziende agricole del territorio.

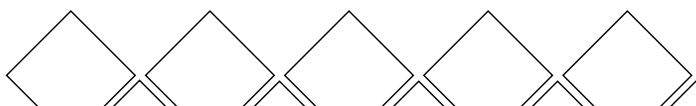
Agnello d'Alpago (a local sheep breed with a delicate flavour, which is recognised as Slow Food presidium); cheese and charcuterie products from different local farms.



Vini

Il comune di Alpago rientra nella IGT Vigneti delle Dolomiti e si stanno affermando alcuni produttori, in particolare di Pinot Nero e di vitigni resistenti.

The municipal territory of Alpago belongs to the Vigneti delle Dolomiti IGT. Local wineries, producing especially Pinot Nero and other fungal resistant grape varieties, are increasingly prominent.





BASSANO DEL GRAPPA



Abitanti

42.542



Luoghi di interesse

Il Ponte Vecchio o degli Alpini, il simbolo della città; Il Museo civico, ospitato nell'ex convento dei frati francescani dal 1828; Palazzo Sturm, sede del Museo della ceramica e del Museo della stampa Remondini; la Torre civica in piazza Garibaldi, alta 40 metri; il Castello degli Ezzelini, il Camminamento delle Mura e il Duomo di Santa Maria in Colle, testimonianza della antica pieve medioevale; le ville storiche, tra le quali la palladiana Villa Angarano Bianchi Michiel; l'Anello del Brenta, lungo le sponde del fiume Brenta.

Ponte Vecchio (or Ponte degli Alpini), the symbol of the town; the civic museum (in the former Franciscan convent, since 1828); Palazzo Sturm (which houses the Museum of ceramics and the Remondini Museum of printing); the 40-metre civic tower located in the Piazza Garibaldi; the Ezzelini castle and wall walk; the Duomo (formerly a mediaeval parish) of Santa Maria in Colle; the historic villas, including Palladio's Villa Angarano Bianchi Michiel; the "Anello del Brenta" trail, along the Brenta river banks.



In tavola

L'asparago bianco di Bassano DOP; bigoli; broccolo di Bassano; olio extravergine di oliva.

Asparago bianco di Bassano DOP (white asparagus); bigoli; broccolo di Bassano; extra-virgin olive oil.



Vini

Torcolato, Vespaiolo, Marzemino.

Torcolata, Vespaiola, Marzemino.



Eventi

Operaestate Festival Veneto, con spettacoli di danza, teatro, musica, circo contemporaneo (luglio-settembre); Festa dell'asparago bianco di Bassano DOP (aprile); Bassano "Città di Luce", con i Mercatini di Natale, il Villaggio di Babbo Natale al Castello degli Ezzelini, la Befana nelle piazze del centro (novembre-gennaio).

Operaestate Festival Veneto, with dance, theatre, music and contemporary circus performances (July-September); Festa dell'asparago bianco di Bassano DOP (white asparagus festival, April); Bassano "Città di Luce", with Santa's winter village at the Castello degli Ezzelini, and Christmas markets until the end of the festive season (Jan 6, "Befana") across different squares in the centre (November-January).





Ritrovo di Partenza | *Start Meeting Point*: **Parcheggio Campo sportivo - Alpago (BL)**

Foglio firma | *Pre-stage operations and signing-in*: **ore 10.20 - 11.35**

Partenza | *Start*: **ore 11.40**



ore 11.50 (trasferimento/transfer 5.900m)



Accrediti | *Accreditations*: **Parcheggio Cimitero San Virgilio**

LEGENDA / KEY

- Corsa / Race
- Fuori Corsa / Off Race
- Corsa e Fuori Corsa Race and Off Race
- Autostrada/Superstrada Motorway/Highway
- A24 Uscita e direzione Exit and direction
- km Corsa Race km

Porto nella Alpi
A27
BELLUNO

N 46°09'49.3"
E 12°19'01.7"

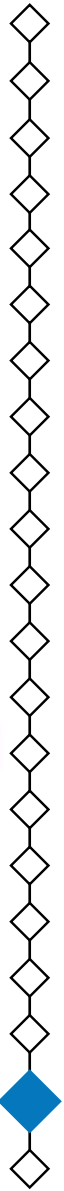
Belluno-A27
→ Venezia

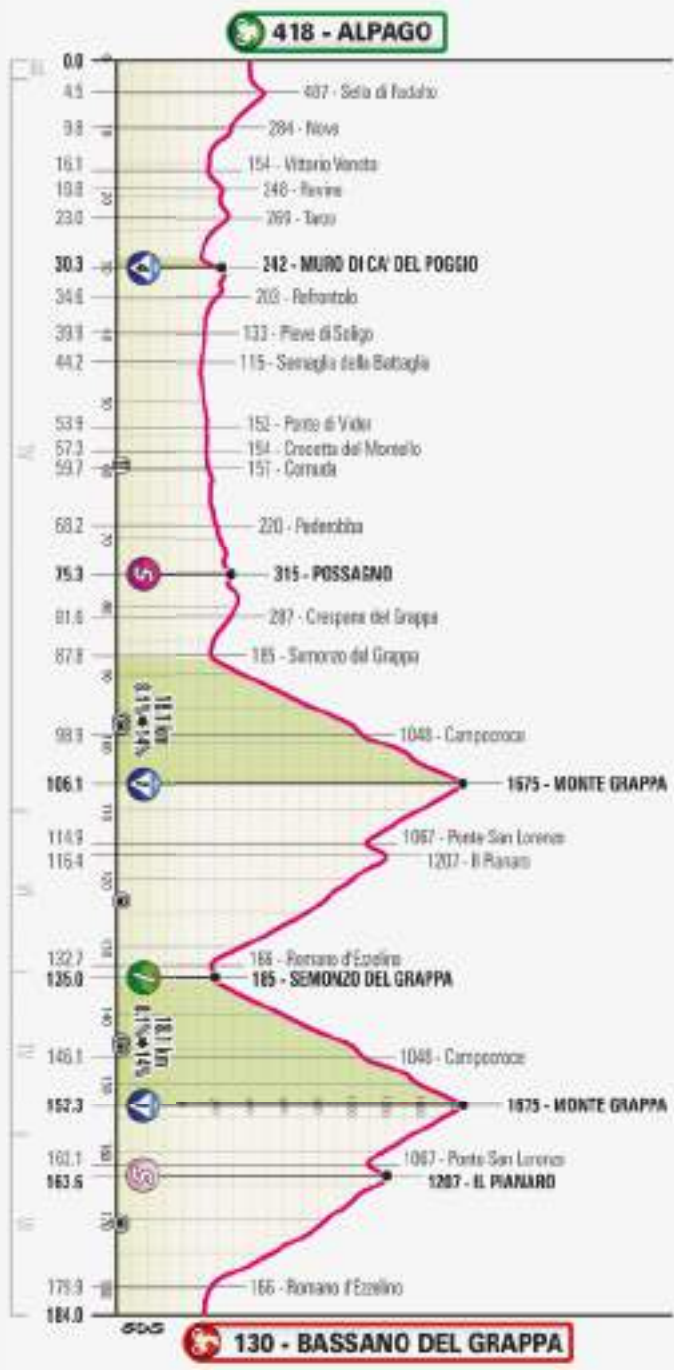
ss.51
→ Belluno

ALPAGO

100 km - 1115

A27





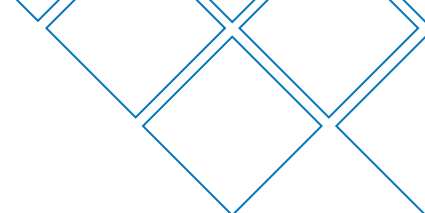
Il percorso

The route

Partenza dal Lago di Santa Croce che in discesa porta a Vittorio Veneto e al Muro di Ca' del Poggio che immette nell'area del Prosecco. Dopo l'attraversamento del Piave si giunge alle pendici del Monte Grappa dove da Semonzo si affronta due volte la salita che porta al Sacrario. A metà discesa (in direzione Romano d'Ezzelino) in entrambi i passaggi a Ponte San Lorenzo si scala il breve, ma ripido (oltre 10%) strappo del Pianaro. Dopo la seconda discesa la corsa prosegue fino all'arrivo. La salita del Monte Grappa si snoda con numerose curve e tornanti su strada di montagna mediamente stretta per oltre 18 km all'8% medio con punte elevate fino al 14%.

The stage starts by the Lago di Santa Croce, descends through Vittorio Veneto and goes over the Muro di Ca' del Poggio, reaching the Prosecco area. After crossing the Piave, the route reaches the foot of the Monte Grappa and takes in a double ascent to the Sacrario (war memorial), coming from Semonzo. Mid descent (towards Romano d'Ezzelino), after passing Ponte San Lorenzo both times, the course takes a short but steep kick up to Pianaro (with gradients exceeding 10%). After the second descent, the route continues to the finish. The ascent of the Monte Grappa (over 18 km in length) winds its way in curves and hairpins on relatively narrow mountain roads. It has an average 8% gradient, and peaks reaching 14%.





ALTTUDINE
ALTITUDE

LOCALITÀ
PLACE

KM PARZIALI
PARTIAL KM

KM PERCORSI
COVERED KM

KM DA PERCORRERE
KM TO BE COVERED

MEDIA KM/ORA
AVERAGE SPEED

36 **34** **32**
hh.mm. hh.mm. hh.mm.

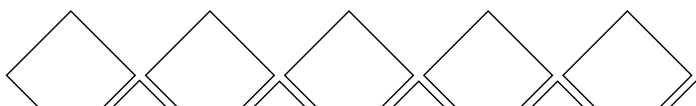
CAROVANA
CARAVAN

PROVINCIA DI BELLUNO

| | | | | | | | | | | | |
|--|------------|------------------|---|----------------------|------------|------------|--------------|--------------|--------------|--------------|--------------|
| | 398 | ALPAGO | ↑ | Start Village | 5,9 | | | 11.40 | 11.40 | 11.40 | 10:10 |
| | 418 | ALPAGO | ↑ | Farra - km0 | 0,0 | 0,0 | 184,0 | 11.50 | 11.50 | 11.50 | 10:20 |
| | 487 | Sella di Fadalto | ↑ | ss.51 | 4,5 | 4,5 | 179,5 | 11.56 | 11.57 | 11.57 | 10.26 |

PROVINCIA DI TREVISO

| | | | | | | | | | | | |
|--|-------------|-------------------------------|---|-------------------------------|------------|--------------|--------------|--------------|--------------|--------------|----------------|
| | 284 | Nove | ↑ | ss.51 | 5,3 | 9,8 | 174,2 | 12.03 | 12.03 | 12.04 | 10.33 |
| | 154 | Vittorio Veneto | ↔ | sp.35 | 6,3 | 16,1 | 167,9 | 12.11 | 12.12 | 12.13 | 10.41 |
| | 248 | Revine | ↔ | sp.153 | 2,7 | 18,8 | 165,2 | 12.15 | 12.16 | 12.17 | 10.45 |
| | 269 | Tarzo | ↑ | sp.635 | 4,2 | 23,0 | 161,0 | 12.21 | 12.23 | 12.24 | 10.50 |
| | 102 | Bv. per Ca' del Poggio | ↔ | v.d.Pascoli | 6,1 | 29,1 | 154,9 | 12.29 | 12.30 | 12.33 | 10.57 |
| | 242 | Muro di Ca' del Poggio | ↔ | sp.37 | 1,2 | 30,3 | 153,7 | 12.33 | 12.35 | 12.38 | 10.59 • |
| | 266 | San Pietro di Feletto | ↑ | sp.37 | 1,2 | 31,5 | 152,5 | 12.35 | 12.37 | 12.40 | 11.21 |
| | 203 | Refrontolo | ↑ | sp.36 | 3,1 | 34,6 | 149,4 | 12.38 | 12.41 | 12.44 | 11.24 |
| | 133 | Pieve di Soligo | ↑ | P.Vitt.Emanuele-v. Sernaglia | 5,3 | 39,9 | 144,1 | 12.45 | 12.48 | 12.51 | 11.31 |
| | 115 | Sernaglia della Battaglia | ↑ | v.Roma-sp.34 | 4,3 | 44,2 | 139,8 | 12.51 | 12.54 | 12.57 | 11.36 |
| | 152 | Ponte di Vidor | ↔ | sp.2-sp.34 | 9,7 | 53,9 | 130,1 | 13.05 | 13.09 | 13.13 | 11.48 |
| | 154 | Crocetta del Montello | ↔ | v.Piave-v.Antoni- ni-v.S.Anna | 3,4 | 57,3 | 126,7 | 13.10 | 13.14 | 13.19 | 11.52 |
| | 158 | P.L. | ↑ | v.S.Urbano | 2,0 | 59,3 | 124,7 | 13.13 | 13.17 | 13.22 | 11.54 |
| | 157 | Cornuda | ↑ | v.8 Maggio 1848-sp.150 | 0,4 | 59,7 | 124,3 | 13.14 | 13.18 | 13.23 | 11.59 |
| | 220 | Pederobba | ↔ | v.Cavasotta | 8,5 | 68,2 | 115,8 | 13.26 | 13.31 | 13.37 | 12.09 |
| | 315 | Possagno | ↑ | Str. del Tempio-sp.20 | 7,1 | 75,3 | 108,7 | 13.37 | 13.42 | 13.48 | 12.17 • |
| | 287 | Crespano del Grappa | ↑ | sp.26 | 6,3 | 81,6 | 102,4 | 13.44 | 13.50 | 13.57 | 12.41 |
| | 180 | Bv. per Monte Grappa | ↔ | v.Chiesa | 5,7 | 87,3 | 96,7 | 13.52 | 13.58 | 14.05 | 12.47 |
| | 185 | Semonzo del Grappa | ↑ | v.Chiesa-sp.140 | 0,5 | 87,8 | 96,2 | 13.52 | 13.59 | 14.05 | 12.48 • |
| | 1012 | n. 2 gallerie | ↑ | 20m, 20m | 9,6 | 97,4 | 86,6 | 14.21 | 14.30 | 14.41 | 13.21 |
| | 1048 | Campocroce | ↑ | sp.140 | 1,5 | 98,9 | 85,1 | 14.23 | 14.32 | 14.43 | 13.23 |
| | 1675 | Monte Grappa | ↔ | (Bv. Scarario) sp.148 | 7,2 | 106,1 | 77,9 | 14.44 | 14.55 | 15.09 | 13.45 • |





20

STAGE

ALTTUDINE
ALTITUDE

LOCALITÀ
PLACE

KM PARZIALI
PARTIAL KM

KM PERCORSI
COVERED KM

KM DA PERCORRERE
KM TO BE COVERED

MEDIA KM/ORA
AVERAGE SPEED

36 34 32
hh.mm. hh.mm. hh.mm.

CAROVANA
CARAVAN

PROVINCIA DI VICENZA

| | | | | | | | | | | |
|------|-------------------|---|------------------|-----|-------|------|-------|-------|-------|-------|
| 1067 | Ponte San Lorenzo | ↔ | v.Valpiana | 8,8 | 114,9 | 69,1 | 14.55 | 15.07 | 15.21 | 14.15 |
| 1207 | Il Pianaro | ↔ | v.Colli Alti | 1,5 | 116,4 | 67,6 | 14.59 | 15.12 | 15.26 | |
| 1017 | Campo Solagna | ↔ | sp.148 | 3,2 | 119,6 | 64,4 | 15.03 | 15.16 | 15.31 | 14.22 |
| 816 | galleria | ↑ | 20m | 3,9 | 123,5 | 60,5 | 15.08 | 15.21 | 15.36 | 14.28 |
| 166 | Romano d'Ezzelino | ↔ | v.Alghieri-sp.26 | 9,2 | 132,7 | 51,3 | 15.19 | 15.33 | 15.48 | 14.44 |

PROVINCIA DI TREVISO

| | | | | | | | | | | |
|------|---------------------------|---|------------------------------|------------|--------------|-------------|--------------|--------------|--------------|--|
| 180 | Bv. per Monte Grappa | ↔ | v.Chiesa | 1,8 | 134,5 | 49,5 | 15.22 | 15.35 | 15.51 | |
| 185 | Semonzo del Grappa | ↑ | v.Chiesa-sp.140 | 0,5 | 135,0 | 49,0 | 15.22 | 15.36 | 15.52 | |
| 1012 | n.2 gallerie | ↑ | 20m, 20m | 9,6 | 144,6 | 39,4 | 15.50 | 16.07 | 16.26 | |
| 1048 | Campocroce | ↑ | sp.140 | 1,5 | 146,1 | 37,9 | 15.52 | 16.09 | 16.29 | |
| 1675 | Monte Grappa | ↔ | (Bv. Sacratio)-sp.148 | 7,2 | 153,3 | 30,7 | 16.14 | 16.33 | 16.55 | |

PROVINCIA DI VICENZA

| | | | | | | | | | | |
|------|---------------------------|---|---------------------|------------|--------------|-------------|--------------|--------------|--------------|--------------|
| 1067 | Ponte San Lorenzo | ↔ | v.Valpiana | 8,8 | 162,1 | 21,9 | 16.24 | 16.44 | 17.07 | |
| 1207 | Il Pianaro | ↔ | v.Colli Alti | 1,5 | 163,6 | 20,4 | 16.29 | 16.48 | 17.12 | |
| 1017 | Campo Solagna | ↔ | sp.148 | 3,1 | 166,7 | 17,3 | 16.32 | 16.52 | 17.16 | |
| 816 | galleria | ↑ | 20m | 4,0 | 170,7 | 13,3 | 16.37 | 16.58 | 17.22 | |
| 166 | Romano d'Ezzelino | ↑ | sp.148 | 9,2 | 179,9 | 4,1 | 16.49 | 17.09 | 17.34 | |
| 130 | BASSANO DEL GRAPPA | ↑ | v.d.Fosse | 4,1 | 184,0 | 0,0 | 16.54 | 17.15 | 17.39 | 14.51 |

NOTE/NOTES



Traguardo Intergiro / Intergiro Sprint

km 135 Semonzo del Grappa



Traguardi Volanti / Intermediate Sprints

km 75.3 Possagno



km 163.6 Il Pianaro



Gran Premio della Montagna:

km 30.3 - Muro di Ca' del Poggio - m 242 (4ª cat.)

km 106.1 - Monte Grappa - m 1675 (1ª cat.)

km 153.3 - Monte Grappa - m 1675 (1ª cat.)



Galleria/Tunnel:

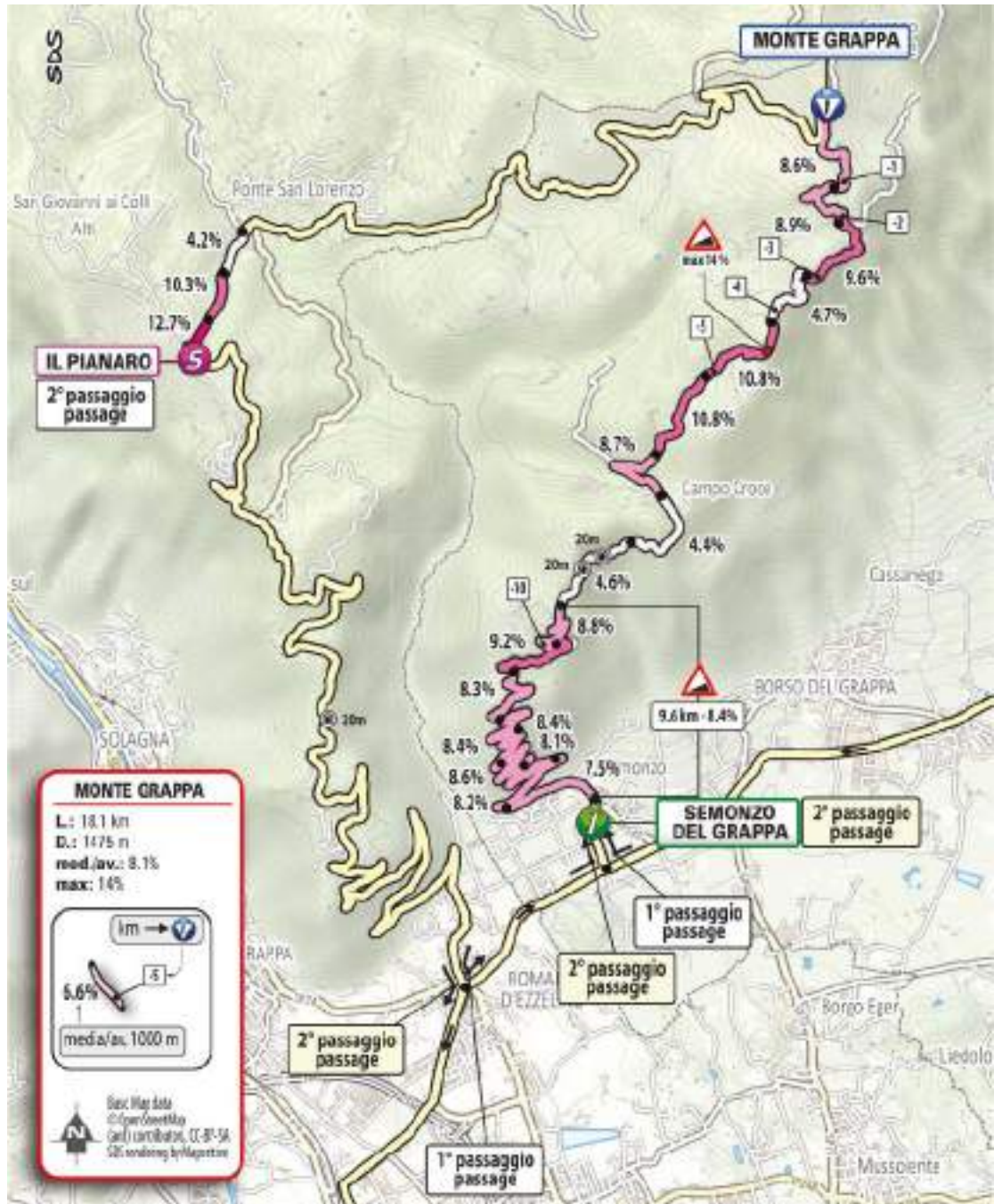
km 97.4 - 123.5 - 144.6 - 170.7



Passaggio a Livello/Level Crossing:

km 59.3







Lago
1968

GASTONE



www.lagogroup.it

SEGUI IL GIRO CON GASTONE

#dolcezzainbicicletta #giroditalia

f @LAGO1968

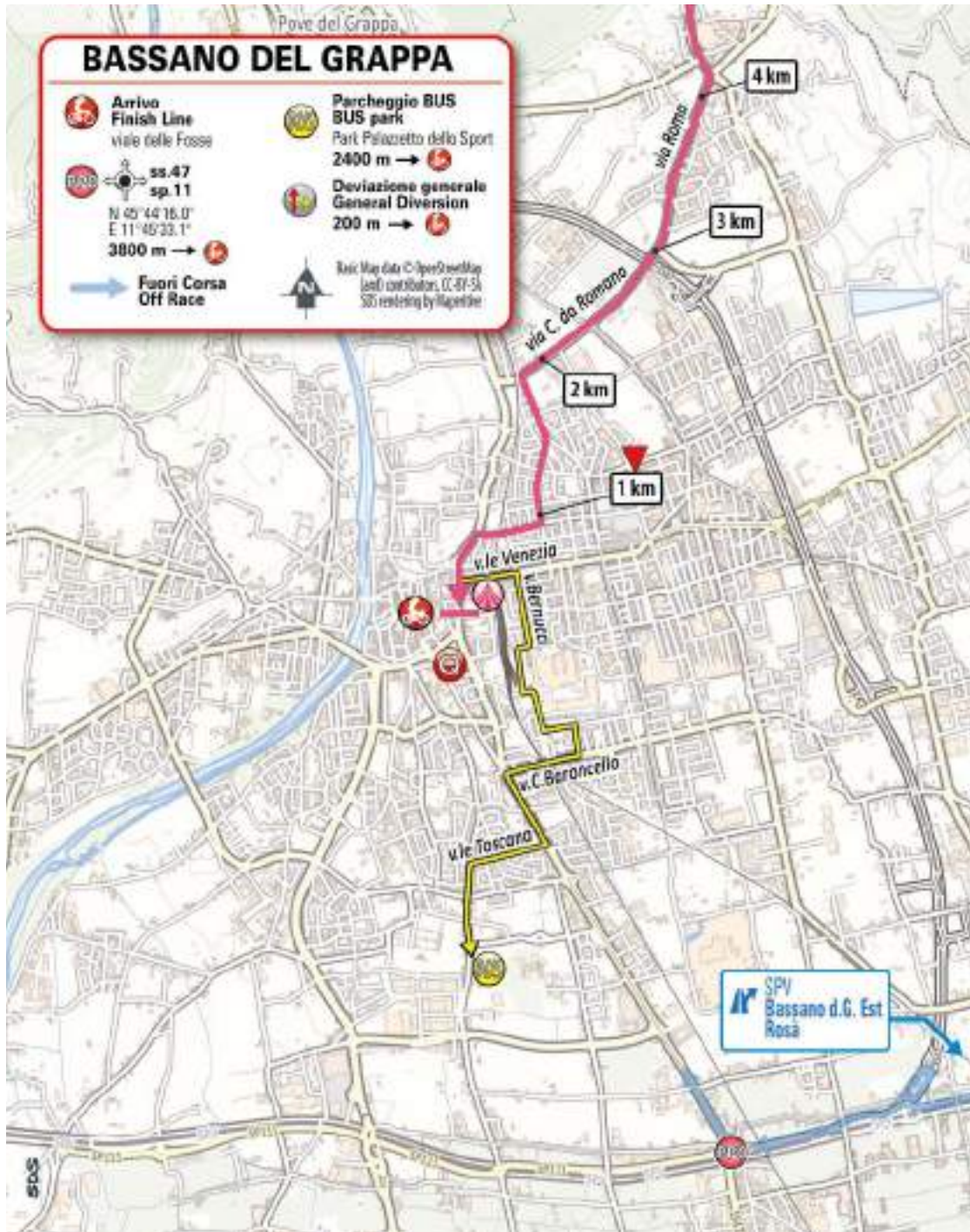




Ultimi Km-*Final Km*

Ultimi 3 km cittadini con rettilinei e alcune curve di connessione. Lieve discesa fino alla svolta ai 500 m che porta poi nel rettilineo finale di 350 m su asfalto larghezza 7 m.

The last 3 km are on straight urban roads with some connecting bends. The route descends slightly, then a last bend 500 m before the finish line leads into home straight (350 m), on 7 m wide tarmac.





La tua pausa, la nostra passione.

**Da oltre 60 anni, rendiamo le pause di lavoro...
un momento molto piacevole.**

È il 1965: Vittorio Adorni vince il suo primo e unico Giro d'Italia. Negli stessi giorni, la FIAT ci sceglie per offrire a tutti i suoi lavoratori il piacere di consumare bevande calde e fresche nei momenti di pausa: diventiamo così tra le prime aziende italiane a promuovere il **servizio di distribuzione automatica di bevande**.

Da quel giorno, abbiamo ampliato e diversificato l'offerta delle nostre soluzioni e oggi il nostro servizio accompagna le aziende, in tutta Italia, con dolcezza, passione e innovazione tecnologica, garantendo prodotti di eccellenza grazie alla collaborazione con le più grandi aziende alimentari italiane.

E una in particolare: GR fa parte del **Gruppo alimentare Elah Dufour Novi**, rappresentato sul mercato da marchi con oltre 100 anni di storia. Siamo un'impresa del territorio, da sempre profondamente ed orgogliosamente italiana, solida e in costante crescita. Come il Giro d'Italia.

Ci hanno scelto, tra gli altri:



IVECO • GROUP

IVECO CAPITAL HEULIEZ IVECO BUS IVECO FIVE STAR IDV ASTRA MAGIRUS

**Scopri le nostre soluzioni
e i nostri servizi su
www.grgeneraleristorazione.it**





Arrivo | **Finish: Viale delle Fosse - Bassano del Grappa (VI)** - ore 17.15



Quartiertappa | **Race Headquarters:**

Direzione, segreteria, giuria, accrediti, sala stampa

Management, permanence, jury, accreditation, press room - ore 10.00 - 21.00

Accrediti | **Accreditations:** ore 10.00 - 13.00 / 14.00 - 16.00

Accrediti stampa | **Press Accreditations:** ore 10.00 - 13.00

SCUOLA SECONDARIA DI I GRADO JACOPO VITTORELLI - Piazzale Trento 71, Bassano del Grappa(VI)



Controllo antidoping | **Anti-doping control:** Studio mobile presso il traguardo
Doping control station at the finish area



GIROLAND: **Parcheggio Via De Biasi - Bassano del Grappa(VI)** - ore 13.30 - 19.00





OFFICIAL TOUR OPERATOR FOR ITALY'S FINEST RACES

Sportive Breaks are OFFICIAL PREMIUM TOUR OPERATOR of the Giro d'Italia. Not only do we offer hospitality for every stage of the 2024 Giro d'Italia but we also offer fully supported Giro Tour Packages.

With Sportive Breaks you can also experience all the other races organised by RCS; Strade Bianche and Strade Bianche Gran Fondo, Milan Sanremo and Il Lombardia and Gran Fondo Lombardia.



[SPORTIVEBREAKS.COM](https://www.sportivebreaks.com)





STAGE
21

ROMA >
ROMA



26 | MAY
2024

SUNDAY

125 KM



LEGENDA / KEY

-  **Sprint Punti**
Points Sprint
 -  **Sprint Abbuoni**
Bonus Sprint
 -  **Sprint Integiro**
Intergiro Sprint
 -  **GPM (con categoria)**
KOM (categorized)
 -  **Galleria**
Tunnel
 -  **Passaggio a livello**
Level Crossing
 -  **Percorso Fuori Corsa**
Off Race
-  Mapa e Navigazione © OpenStreetMap
Tutti i diritti riservati. CC-BY-SA
SDS-rendering by Mapserver

CITTÀ DEL VATICANO

Circuito/Circuit
9.5 km
8 giri/laps

ROMA - EUR 

km 0

LIDO DI OSTIA





21

STAGE

ROMA > ROMA

26 | MAY
2024

SUNDAY

125 KM

★ ★ ★ ★ ★



PARTENZA / START

ROMA

Quadrato della Concordia - Roma (RM)

ore 15.30



ARRIVO / FINISH

ROMA

Via di S. Gregorio - Roma (RM)

ore 18.45



ROMA



Abitanti

2.748.109



Luoghi di interesse

Per chi ha pochi giorni a disposizione non può mancare la visita a Colosseo, Campidoglio, Pantheon, Foro romano, Palatino, Fontana di Trevi e Piazza Navona. È consigliabile perdersi nei vicoli del centro storico, di Trastevere o Monti con il naso all'insù e uno sguardo attento ai dettagli. Curiosità e scarpe comode consentiranno di esplorare i luoghi più belli e inaspettati della città.

How to see the best of Rome in just a few days? The Colosseum, Campidoglio, Pantheon, Roman Forum, Palatino, Trevi fountain and Piazza Navona are the sights you won't want to miss. Wander the alleys of the old town, around Trastevere or Monti, taking your time to notice every minute detail. Pack your eagerness to explore, along with comfortable walking shoes, and get ready to stumble across unexpected beauty.



In tavola

Strutto, guanciale, lardo e olio d'oliva animano primi gustosi (bucatini, rigatoni e tonnarelli alla gricia o alla carbonara), secondi di carne povera caratteristica (come il "quinto quarto"), baccalà e verdure.

Traditional specialties include first courses (bucatini, rigatoni and tonnarelli 'alla gricia' or 'alla carbonara'), offal and leftover meat dishes (such as the famous 'quinto quarto', meaning 'fifth quarter'), salted cod, and vegetables, flavoured with lard, guanciale (pork cheek), lardo (pork fatback) and olive oil.



Vini

Malvasia di Candia, Malvasia del Lazio, Trebbiano, Bellone.

Malvasia di Candia, Malvasia del Lazio, Trebbiano, Bellone.



Fondazione

753 a.C.

753 B.C.



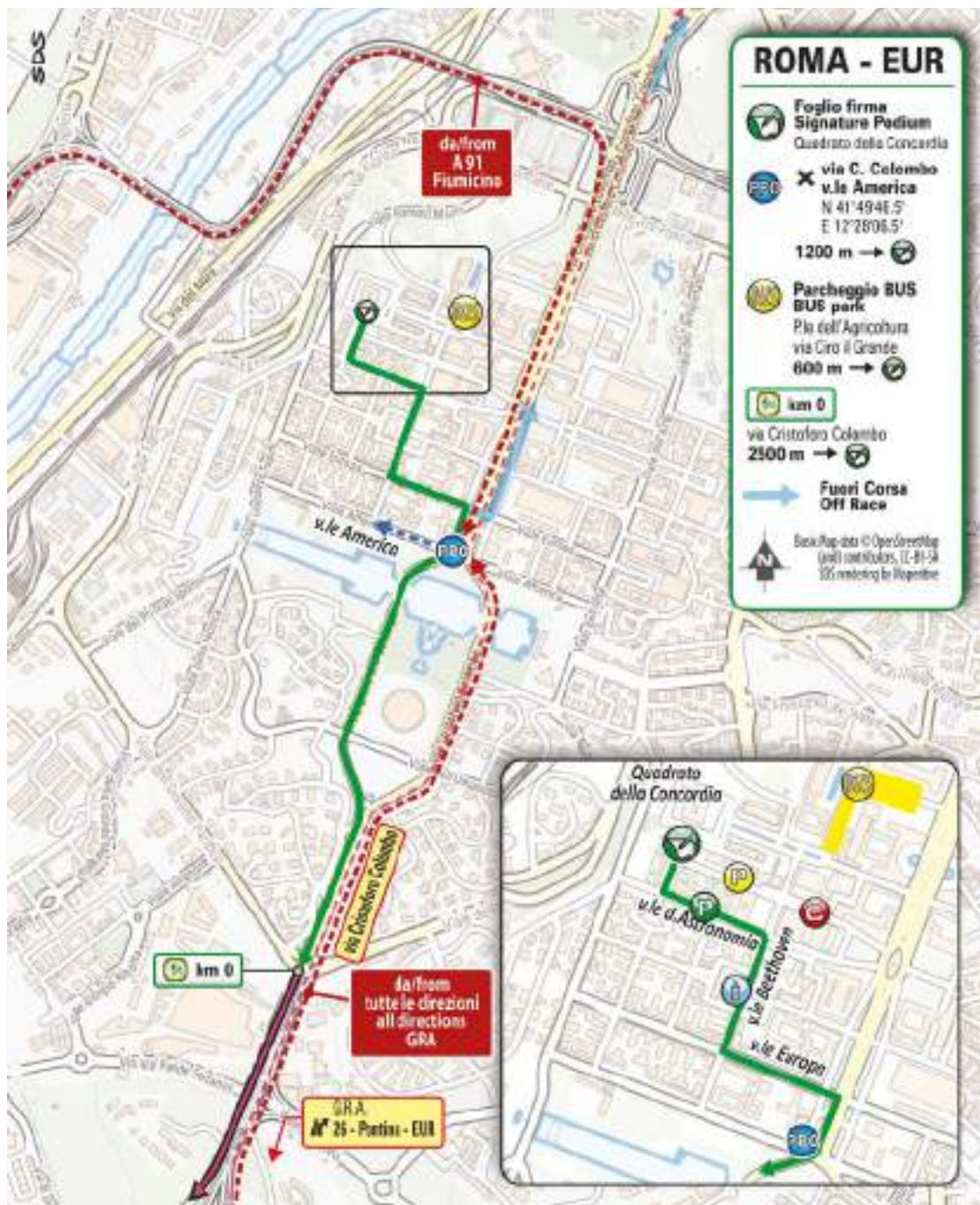
Giro d'Italia

OFFICIAL PREMIUM
TOUR OPERATOR

2024



www.italybike tours.com





Ritrovo di Partenza | *Start Meeting Point*: **Quadrato della Concordia – Roma (RM)**

Foglio firma | *Pre-stage operations and signing-in*: **ore 14.10 – 15.25**

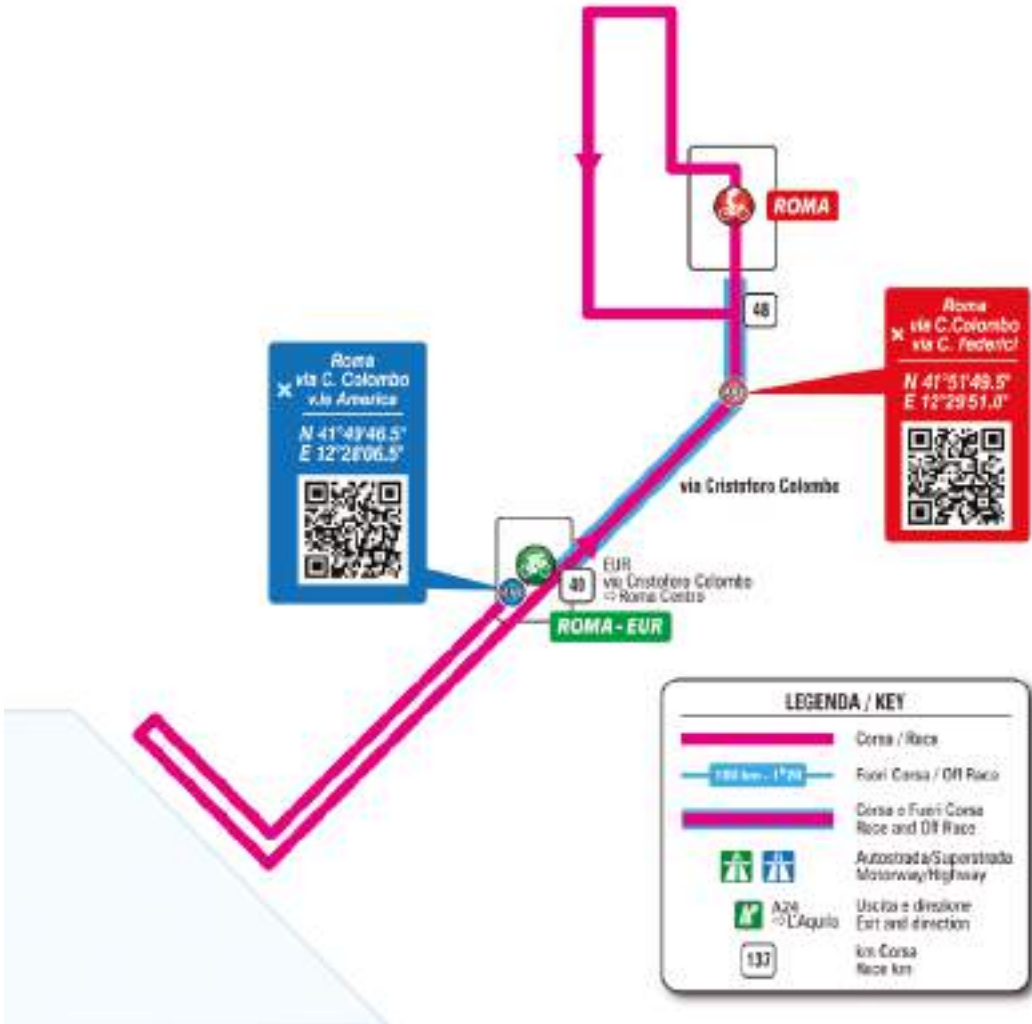
Partenza | *Start*: **ore 15.30**



ore 15.35 (trasferimento/transfer 2.500m)



Accrediti | *Accreditations*: **Parcheggio via Beethoven**






Il percorso

The route

Tappa finale divisa in due parti: avvicinamento, dalla partenza a Roma-EUR, fino al primo passaggio sulla linea di arrivo si raggiunge il litorale e poi Ostia, quindi si ritorna in zona partenza e in seguito circuito finale (8 giri) all'interno della Capitale. Il circuito di 9.5 km si sviluppa interamente lungo le vie cittadine (ampie e talvolta con alcuni spartitraffico). Si alternano brevi ondulazioni e lunghi rettilinei raccordati da curve a volte impegnative. Il fondo stradale è prevalentemente asfaltato con alcuni brevi tratti in pavé ("sanpietrini").

The final stage features an approach from the start in Roma EUR to the first pass over the finish line, reaching the coast in Ostia, and going back to the start area, followed by a closing circuit within the Capital. The riders will race 8 loops of a 9.5 km circuit on the streets of Rome (wide, with some traffic dividers). Short undulations are interspersed with long straight sections, connected by sometimes tricky bends. The road surface is mostly tarmac, with some short stretches over road pavers ("sanpietrini").





ALTTUDINE
ALTITUDE

LOCALITÀ
PLACE

KM PARZIALI
PARTIAL KM

KM PERCORSI
COVERED KM

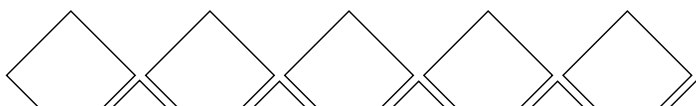
KM DA PERCORRERE
KM TO BE COVERED

MEDIA KM/ORA
AVERAGE SPEED

42 **40** **38**
hh.mm. hh.mm. hh.mm.

CAROVANA
CARAVAN

| PROVINCIA DI ROMA | | | | | | | | | | | |
|-------------------|-----------|--------------------------------|---|------------------------------|------------|------------|--------------|--------------|--------------|--------------|---------|
| | 20 | ROMA | ↑ | Villaggio di Partenza | 2,5 | | | 15.30 | 15.30 | 15.30 | |
| | 32 | ROMA | ↑ | km 0 | 0,0 | 0,0 | 125,0 | 15.35 | 15.35 | 15.35 | |
| | 23 | Svincolo per Ostia/Aurelia | ↑ | v.C.Colombo | 0,7 | 0,7 | 124,3 | 15.36 | 15.36 | 15.36 | |
| | 12 | Casal Palocco | ↑ | v.C.Colombo | 11,5 | 12,2 | 112,8 | 15.52 | 15.53 | 15.54 | |
| | 5 | Fontana dello Zodiaco | ↔ | sp.601 | 4,8 | 17,0 | 108,0 | 15.59 | 16.00 | 16.01 | |
| | 4 | Ostia | ↺ | sp.601 | 2,9 | 19,9 | 105,1 | 16.03 | 16.04 | 16.06 | |
| | 5 | Fontana dello Zodiaco | ↖ | via Cristoforo Colombo | 3,0 | 22,9 | 102,1 | 16.08 | 16.09 | 16.11 | |
| | 12 | Casal Palocco | ↑ | v.C.Colombo | 4,9 | 27,8 | 97,2 | 16.16 | 16.18 | 16.20 | |
| | 20 | Uscita per EUR | ↑ | v.C.Colombo | 11,1 | 38,9 | 86,1 | 16.34 | 16.37 | 16.40 | |
| | 32 | EUR | ↑ | v.C.Colombo | 2,9 | 41,8 | 83,2 | 16.38 | 16.42 | 16.45 | 14.25 |
| | 38 | Porta Ardeatina | ↑ | Largo Terme di Caracalla | 5,4 | 47,2 | 77,8 | 16.47 | 16.51 | 16.55 | 14.32 |
| | 22 | viale delle Terme di Caracalla | ↑ | | 0,8 | 48,0 | 77,0 | 16.48 | 16.52 | 16.56 | 14.46 |
| | 21 | ROMA | ↑ | 1° passaggio | 1,0 | 49,0 | 76,0 | 16.49 | 16.53 | 16.58 | 14.48 |
| | 22 | Colosseo | ↑ | v.d.Forì Imperiali | 0,7 | 49,7 | 75,3 | 16.51 | 16.55 | 16.59 | 14.50 |
| | 21 | Forì Imperiali | ↑ | P.Venezia | 0,7 | 50,4 | 74,6 | 16.52 | 16.56 | 17.00 | 14.51 |
| | 19 | Piazza Venezia | ↖ | v.d.Plebiscito | 0,4 | 50,8 | 74,2 | 16.52 | 16.56 | 17.01 | 14.52 |
| | 19 | Piazza Pasquale Paoli | ↖ | Lungotevere dei Fiorentini | 1,6 | 52,4 | 72,6 | 16.54 | 16.59 | 17.03 | 14.55 |
| | 22 | Lungotevere Aventino | ↖ | v.d.Greca-v.d.Circo Massimo | 2,1 | 54,5 | 70,5 | 16.58 | 17.02 | 17.07 | 14.59 |
| | 21 | viale Guido Baccelli | ↔ | v.le Giotto | 1,0 | 55,5 | 69,5 | 16.59 | 17.03 | 17.08 | 15.22 |
| | 14 | viale delle Terme di Caracalla | ↑ | | 1,9 | 57,4 | 67,6 | 17.01 | 17.06 | 17.11 | 15.25 |
| | 21 | ROMA | ↑ | 1° giro | 1,1 | 58,5 | 66,5 | 17.03 | 17.08 | 17.13 | 15.27 • |
| | 21 | Forì Imperiali | ↖ | P.Venezia | 1,4 | 59,9 | 65,1 | 17.05 | 17.10 | 17.15 | 15.51 |
| | 22 | Lungotevere Aventino | ↖ | v.d.Greca-v.d.Circo Massimo | 4,0 | 63,9 | 61,1 | 17.11 | 17.16 | 17.22 | |





| | ALTTUDINE ALTITUDE | LOCALITÀ PLACE | | KM PARZIALI PARTIAL KM | KM PERCORSI COVERED KM | KM DA PERCORRERE KM TO BE COVERED | MEDIA KM/ORA AVERAGE SPEED | | | CAROVANA CARAVAN | |
|--|-----------------------|-----------------------|---|-----------------------------|---------------------------|--------------------------------------|-------------------------------|--------------|--------------|---------------------|--|
| | | | | | | | 42 | 40 | 38 | | |
| | | | | | | | hh.mm. | hh.mm. | hh.mm. | | |
| | 21 | ROMA | ↑ | 2° giro | 4,1 | 68,0 | 57,0 | 17.17 | 17.22 | 17.28 | |
| | 21 | Fori Imperiali | ↶ | P.Venezia | 1,4 | 69,4 | 55,6 | 17.18 | 17.24 | 17.30 | |
| | 22 | Lungotevere Aventino | ↶ | v.d.Greca-v.d.Circo Massimo | 4,0 | 73,4 | 51,6 | 17.25 | 17.30 | 17.37 | |
| | 21 | ROMA | ↑ | 3° giro | 4,1 | 77,5 | 47,5 | 17.30 | 17.36 | 17.43 | |
| | 21 | Fori Imperiali | ↶ | P.Venezia | 1,4 | 78,9 | 46,1 | 17.32 | 17.38 | 17.45 | |
| | 22 | Lungotevere Aventino | ↶ | v.d.Greca-v.d.Circo Massimo | 4,0 | 82,9 | 42,1 | 17.38 | 17.44 | 17.51 | |
| | 21 | ROMA | ↑ | 4° giro | 4,1 | 87,0 | 38,0 | 17.43 | 17.50 | 17.57 | |
| | 21 | Fori Imperiali | ↶ | P.Venezia | 1,4 | 88,4 | 36,6 | 17.45 | 17.52 | 17.59 | |
| | 22 | Lungotevere Aventino | ↶ | v.d.Greca-v.d.Circo Massimo | 4,0 | 92,4 | 32,6 | 17.51 | 17.58 | 18.06 | |
| | 21 | ROMA | ↑ | 5° giro | 4,1 | 96,5 | 28,5 | 17.56 | 18.04 | 18.12 | |
| | 21 | Fori Imperiali | ↶ | P.Venezia | 1,4 | 97,9 | 27,1 | 17.58 | 18.05 | 18.14 | |
| | 22 | Lungotevere Aventino | ↶ | v.d.Greca-v.d.Circo Massimo | 4,0 | 101,9 | 23,1 | 18.04 | 18.12 | 18.20 | |
| | 21 | ROMA | ↑ | 6° giro | 4,1 | 106,0 | 19,0 | 18.09 | 18.17 | 18.26 | |
| | 21 | Fori Imperiali | ↶ | P.Venezia | 1,4 | 107,4 | 17,6 | 18.11 | 18.19 | 18.28 | |
| | 22 | Lungotevere Aventino | ↶ | v.d.Greca-v.d.Circo Massimo | 4,0 | 111,4 | 13,6 | 18.16 | 18.25 | 18.34 | |
| | 21 | ROMA | ↑ | 7° giro | 4,1 | 115,5 | 9,5 | 18.21 | 18.30 | 18.39 | |
| | 21 | Fori Imperiali | ↶ | P.Venezia | 1,4 | 116,9 | 8,1 | 18.23 | 18.32 | 18.41 | |
| | 22 | Lungotevere Aventino | ↶ | v.d.Greca-v.d.Circo Massimo | 4,0 | 120,9 | 4,1 | 18.29 | 18.37 | 18.47 | |
| | 21 | ROMA | ↑ | via di San Gregorio | 4,1 | 125,0 | 0,0 | 18.33 | 18.43 | 18.52 | |

NOTE/NOTES

Traguardo Intergiro / Intergiro Sprint

km 88.4 Fori Imperiali

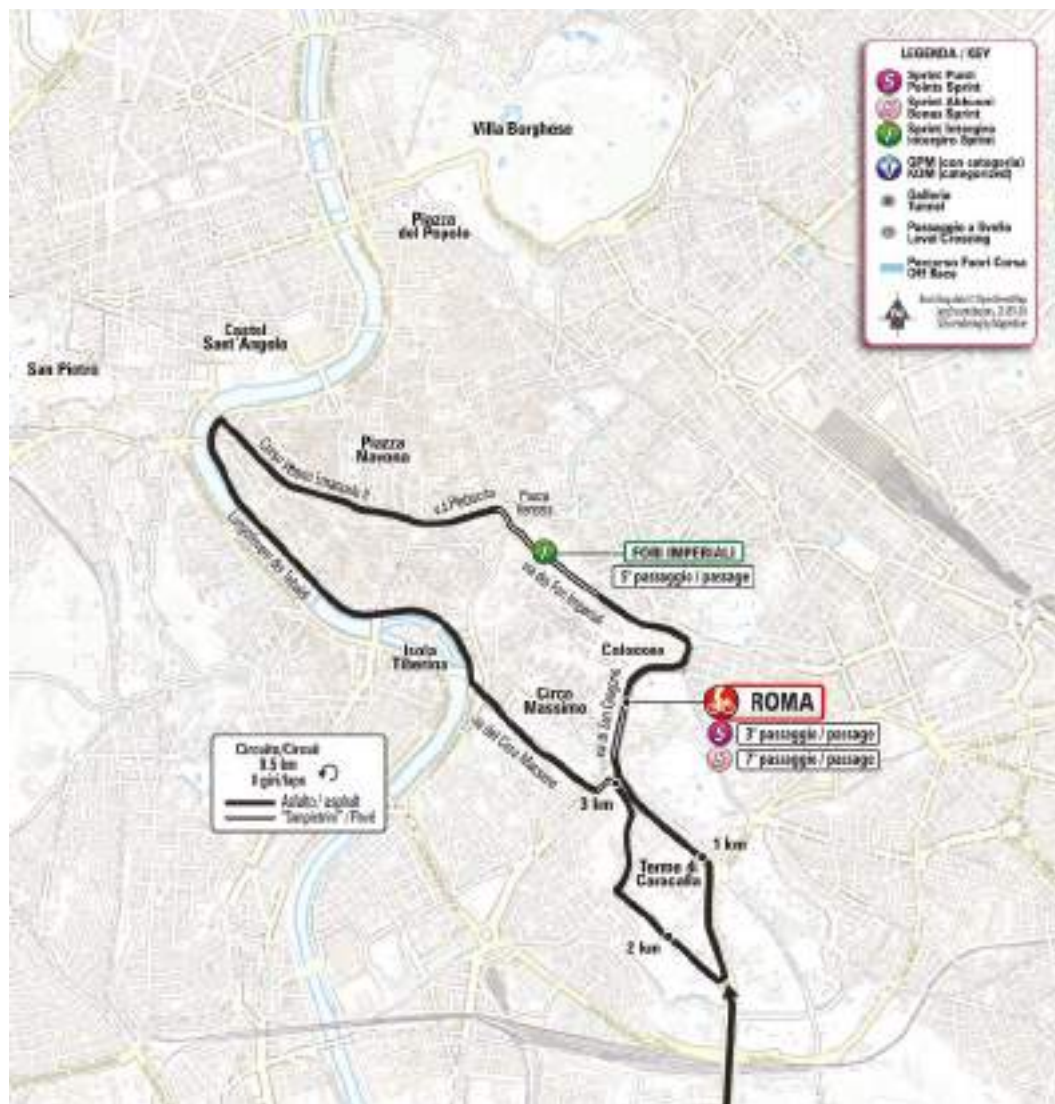
Traguardi Volanti / Intermediate Sprints

km 68 ROMA - 2° giro

km 106 ROMA - 6° giro

- Sosta al Circo Massimo ore 15:01





TREK
TRAVEL

Giro d'Italia Bike Tour

Experience official VIP race access to the final week of the race, go behind-the-scenes with team Lidl-Trek, and enjoy the epic mountain stages.



SCAN TO LEARN MORE

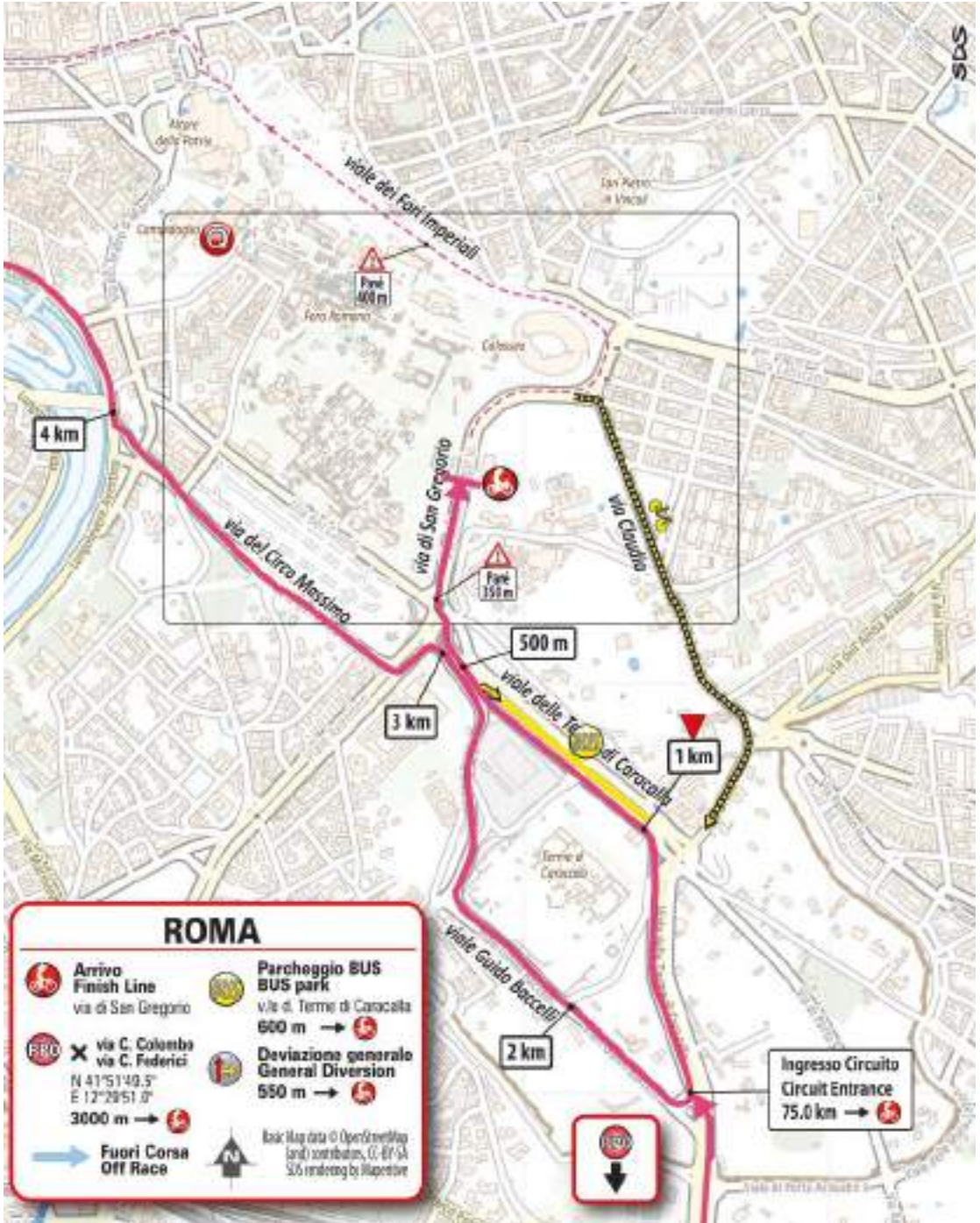




Ultimi Km - Final Km

Ultimi km articolati planimetricamente con alcune curve e una breve salita. Retta finale di 350 m su pavé larghezza 9 m.

In the final kilometres, the route takes in some bends and a short climb. The home straight (350 m), on road pavers, is 9 m wide.

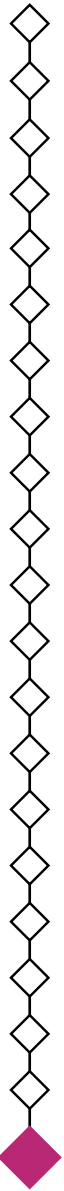


ROMA

- Arrivo Finish Line**
via di San Gregorio
- via C. Colomba**
via C. Federici
N 41°51'49.5"
E 12°29'51.0"
- 3000 m** →
- Fuori Corsa**
Off Race
- Parcheggio BUS**
BUS park
viale di Terme di Caracalla
500 m →
- Deviazione generale**
General Diversion
550 m →
-

Basic Map data © OpenStreetMap (and) contributors, CC-BY-SA, SDG rendering by Mapbox

Ingresso Circuito
Circuit Entrance
75.0 km →





EXPERIENCE THE GIRO D'ITALIA, LIVE!

Experience the ultimate cycling adventure with Mummu Cycling at the Giro d'Italia. Our expert team will take care of everything, from top-of-the-line equipment to luxurious accommodations. Ride alongside the pros and conquer legendary climbs while exploring the stunning Italian countryside. Book your once-in-a-lifetime Mummu Cycling experience today.



UNIQUE CYCLING EXPERIENCES

MUMMUCYCLING.COM





Arrivo | *Finish*: **Via di S. Gregorio - Roma (RM)** - ore 18.45



Quartiertappa | *Race Headquarters*:

Direzione, segreteria, giuria, accrediti, sala stampa

Management, permanence, jury, accreditation, press room - ore 09.30 - 23.00

Accrediti | *Accreditations*: ore 09.30-13.00 / 14.00 - 18.00

Accrediti stampa | *Press Accreditations*: ore 09.30 - 13.00 / 14.00-16.00

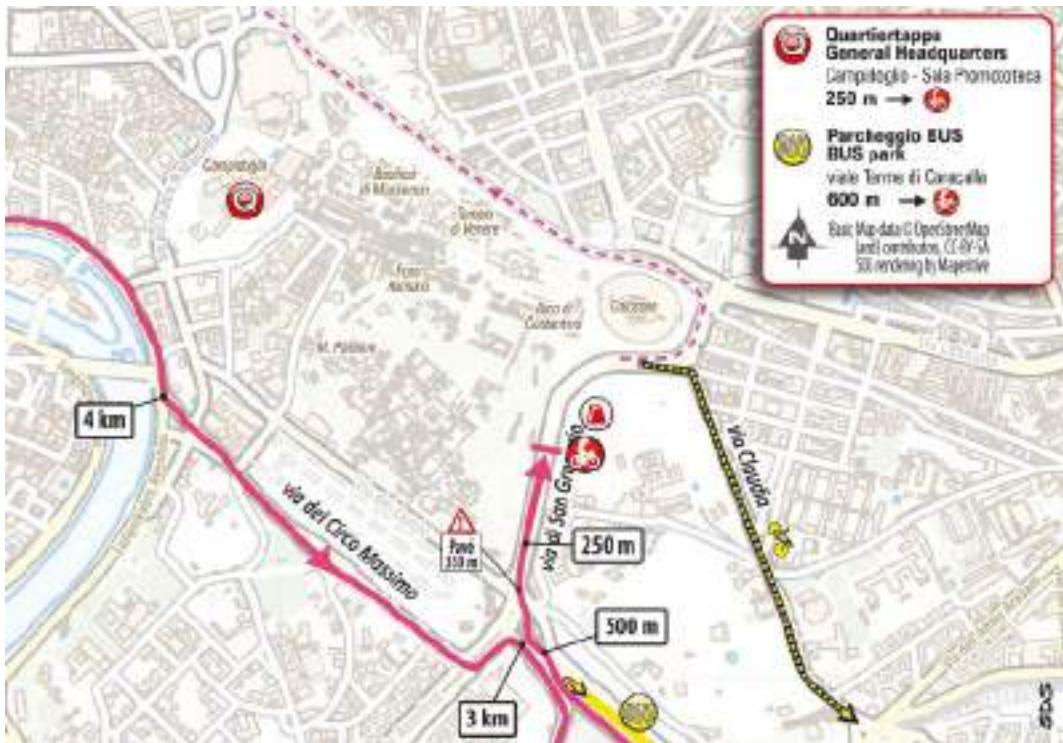
SALA DELLA PROTOMOTECA - Musei Capitolini, Campidoglio (RM)



Controllo antidoping | *Anti-doping control*: Studio mobile presso il traguardo
Doping control station at the finish area



GIROLAND: **Piazza del Popolo - Roma (RM)** ore 13.30 - 19.00







Embark on the ride of a lifetime with our ultimate cycling adventure! Whether you choose to conquer the best 60-100 km of the Giro d'Italia route just hours ahead of the professionals with our Experience Tours, or push your limits by riding every kilometre of 3, 6, or all 21 stages, this experience is unmatched.


Be part of the electrifying race atmosphere, feel the passion of the crowds, and cheer on the pros from the exclusive comfort of our VIP zone.

#GiroExperience
or #RideEveryKm



grandtoursproject.com





SCOPRI LE SOSTE



Il grande show della Carovana pubblicitaria del Giro d'Italia, abbraccia e stupisce il pubblico del ciclismo portando la festa lungo tutto il percorso. Musica, colore, divertimento, gioia e coinvolgimento, la Carovana è una sfilata di mezzi divertenti e scenografici che attraversano tutta l'Italia anticipando la gara con musica e giochi.

The big show of the Giro d'Italia advertising Caravan embraces and amazes the cycling public by bringing the pink celebration along the entire route. Music, colour, fun, joy and excitement, the Caravan is a parade of fun and scenic vehicles that cross the whole of Italy anticipating the race with music and games.



La Carovana del Giro d'Italia non si ferma mai e continua lo spettacolo anche alla sera con i Carovana Party. Serate uniche dove ballerini e acrobati, si esibiscono dando vita ad uno spettacolo di coreografie e musica che farà ballare tutta la città.

Scopri tutte le soste e gli esclusivi Carovana Party sul sito www.giroditalia.it/carovana/ e sui canali social ufficiali

The Giro d'Italia Caravan never stops and keeps the show going in the evening with the Carovana Parties. Unique events where dancers and acrobats perform a show of choreography and music that will make the whole city dance.

Discover all the stops at giroditalia.it/carovana and on the official social channels





FantaGiro d'Italia



IL FANTASY GAME UFFICIALE DEL GIRO D'ITALIA

THE OFFICIAL FANTASY GAME
OF THE GIRO D'ITALIA

UN TEAM,
8 CORRIDORI,
UN CAPITANO

Il fantasy game ufficiale della Corsa Rosa, che ti permette di vivere l'amore infinito per il Giro d'Italia a 360 gradi, non solo seguendo le imprese dei corridori sulle strade della penisola ma anche soffermandosi sugli aspetti più divertenti che caratterizzeranno le tre settimane della Corsa Rosa. Iscriviti e crea la tua squadra per vincere fantastici premi.

ONE TEAM,
8 RIDERS,
ONE CAPTAIN

The official fantasy game of the Corsa Rosa offers you the chance to experience the endless love for the Giro d'Italia at its full extent, not only by following the riders on the beautiful Italian roads but also by enjoying the most entertaining aspects of these three unforgettable weeks. Sign up, create your own team and win great prizes.



**GIOCA!
GIOCA!
GIOCA!**



**PLAY!
PLAY!
PLAY!**

GLI OSPEDALI

THE HOSPITALS

1 Tappa: sabato 4 maggio 2024 **Venaria Reale - Torino**

Torino. Azienda Ospedaliero-Universitaria Città della Salute e della Scienza di Torino, Corso Bramante 88, tel. +39 011-69301

CTO/Centro Traumatologico Ortopedico, Via Gianfranco Zuretti 29, tel. +39 011-6933111

Ospedale San Giovanni Bosco, Piazza dei Donatori di Sangue 3, tel. +39 011-2402210

Chivasso. Ospedale di Chivasso, Via Paolo Regis 4, tel. +39 011-9176666

Moncalieri. Ospedale Santa Croce, Piazza Amedeo Ferdinando 3, tel. +39 011-69301

2 Tappa: domenica 5 maggio 2024 **San Francesco al Campo - Santuario di Oropa (Biella)**

Ciriè. Ospedale di Ciriè, Via Battitore 7/9, tel. +39 011 92171

Biella. Nuovo Ospedale degli Infermi, Ponderano, tel. +39 015-15151

3 Tappa: lunedì 6 maggio 2024 **Novara - Fossano**

Novara. Ospedale Maggiore della Carità di Novara, Corso Giuseppe Mazzini 16, tel. +39 0321-3731

Vercelli. Ospedale S. Andrea, Corso Mario Abbiate 21, tel. +39 0161 593111

Casale Monferrato. Ospedale Santo Spirito, Viale Giovanni Giolitti 2, tel. +39 0142-434111

Alessandria.

Ospedale SS. Antonio e Biagio e Cesare Arrigo, Via Venezia 16, tel. +39 0131-206111

Asti. Ospedale Cardinal Massaia, Corso Dante Alighieri 202, tel. +39 0141-481111

Alba. Ospedale Alba-Bra, Michele e Pietro Ferrero, Verduno (CN), tel. 0173-316111

Fossano. Ospedale Santissima Trinità, Via dell'Ospedale 4, tel. +39 0172-699111

4 Tappa: martedì 7 maggio 2024 **Acqui Terme - Andora**

Acqui Terme. Ospedale Monsignor Giovanni Galliani, Via Fatebenefratelli 1, tel. +39 0144-777111

Cairo Montenotte. Ospedale San Giuseppe, Corso Martiri della Libertà 30, tel. +39 019-84041

Savona. Ospedale San Paolo, Via Genova 30, tel. +39 019-84041

Pietra Ligure. Ospedale Santa Corona, Via XXV Aprile 38, tel. +39 019-62301

Albenga. Ospedale della Misericordia, Via Martiri della Foce 40, tel. +39 0182-5461

5 Tappa: mercoledì 8 maggio 2024 **Genova - Lucca.**

Genova. Azienda Ospedaliera Universitaria San Martino, Largo Rosanna Benzi 10, tel. +39 010-5551

Trauma Center ed Emergenza Chirurgica, Largo R. Benzi 10, tel. +39 010-5554550

Lavagna. Ospedale del Tigullio, Via Don Bobbio 25, tel. 0185-329111

La Spezia. Ospedale Sant'Andrea, Via Vittorio Veneto 197, tel. 0187-5331

Sarzana. Ospedale san Bartolomeo, Via Cisa, loc. Santa Caterina, tel. +39 0187-5331

Massa. Ospedale Apuane, Via Enrico Mattei 21, tel. +39 0585-4931

Camaioere. Ospedale Unico della Versilia, Via Aurelia 335, tel. +39 0584-6691

Lucca. Ospedale San Luca, Via Guglielmo Lippi Francesconi 556, tel. 0583-970111

RTL 102.5
È ENTERTAINMENT PARTNER DEL
GIRO D'ITALIA 2024



SEGUI IL GIRO D'ITALIA ONLINE

FOLLOW THE
GIRO D'ITALIA
ONLINE



zampalversa



WEB WWW.GIRODITALIA.IT

- notizie *news*
- risultati e classifiche *results and classifications*
- aggiornamenti in tempo reale *live updates*
- highlights - video photo gallery
- info tecniche *technical info*
- info turistiche *tourist info*

MOBILE APP

Disponibile per iOS e Android, tante novità per vivere da protagonista la Corsa Rosa. Tutte le news, il live della tappa, le classifiche, video e interviste in esclusiva.

Scaricala subito, è gratis!

Available for iOS and Android, enjoy the Giro d'Italia like never before. All news, stage live tracks, race results, videos and interviews every day. Download it now, it's free!

NEWSLETTER

Le novità, i risultati, la cronaca e tanti contenuti esclusivi a fine tappa a portata di click!

The latest news, results and the most exclusive contents available after the stages with just one click!

PODCAST

Ascolta su giroditalia.it i podcast ufficiali della Corsa Rosa in lingua italiana, spagnola e inglese. Listen to the official podcasts of the Corsa Rosa in Italian, Spanish and English on giroditalia.it

GLI OSPEDALI

THE HOSPITALS

6 Tappa: giovedì 9 maggio 2024 Viareggio - Rapolano Terme

Camaiore. Ospedale Unico della Versilia,
Via Aurelia 335, tel. + 39 0584-6691

Pisa. Ospedale di Cisanello, loc. Cisanello,
Via Paradisa 2, tel. 050-992111

Volterra. Ospedale Santa Maria Maddalena,
Borgo San Lazzaro 5,
tel. +39 0588-91911

Siena. Policlinico Santa Maria delle Scotte,
Viale Mario Bracci 16,
tel. + 39 0577-585111

7 Tappa: venerdì 10 maggio 2024 Foligno - Perugia

Foligno. Ospedale San Giovanni Battista,
Via Massimo Arcamone, tel. + 39 0742-3391

Perugia. Ospedale Santa Maria della
Misericordia, Piazzale Giorgio Menghini 3,
tel. +39 078-5761

8 Tappa: sabato 11 maggio 2024 Spoleto - Prati di Tivo

Spoleto. Ospedale san Matteo degli Infermi,
Via Loreto 3, tel. +39 0743-2101

Rieti. Ospedale San Camillo de Lellis,
Viale Kennedy, tel. +39 0746-2781

L'Aquila. Ospedale San Salvatore,
Via Lorenzo Natali 1, Coppito (AQ),
tel. +39 0862-3681

9 Tappa: domenica 12 maggio 2024 Avezzano - Napoli

Avezzano. Ospedale SS. Filippo e Nicola,
Via G. di Vittorio, tel. +39 0863-4991

Frosinone. Ospedale Fabrizio Spaziani,
Via Armando Fabi 5,
tel. + 39 0775-8821

Castelvolturno. Pineta Grande Hospital,
Via Domiziana Km 30,00,
tel. +39 0823-854111

Pozzuoli. Ospedale Santa Maria delle Grazie,
Via Domiziana, tel. + 39 081-6552111

Napoli. Policlinico Santa Maria degli Incurabili,
Via Maria Longo 50, tel. +39 081-2549

Ospedale del Mare, Via Enrico Russo 11,
tel. +39 081-2541111

Ospedale Santa Maria di Loreto Nuovo,
Via San Giovanni 19, tel. +39 081-2542111

Ospedale San Paolo, Via Terracina 219,
tel. +39 081-2548211

10 Tappa: martedì 14 maggio 2024 Pompei - Cusano Mutri

Torre del Greco. Ospedale Maresca,
Via Montedoro 53, tel. +39 081-8490111

Nola. Ospedale Santa Maria della Pietà,
Via della Repubblica 7, tel. +39 081-8223111

San Felice a Cancellò. Presidio Ospedaliero
San Felice a Cancellò, Via Roma,
tel. +39 0823-751760

Benevento. Azienda Ospedaliera San Pio -
Gaetano Rummo di Benevento -
Via Pacevecchia, 53,
tel. +39 082457111

11 Tappa: mercoledì 15 maggio 2024 Foiانو di val Fortore - Francavilla al Mare

Benevento. Azienda Ospedaliera San Pio -
Gaetano Rummo di Benevento -
Via Pacevecchia, 53,
tel. +39 082457111

Campobasso. Ospedale Antonio Cardarelli,
Via Luigi Montalbò, tel. +39 0874-4091

Termoli. Ospedale San Timoteo,
Viale San Francesco 1, tel. 0875-71591

Vasto. Ospedale San Pio da Pietrelcina,
Via San Camillo de Lellis,
tel. 0873-3081

Ortona. Ospedale Gaetano Bernabeo,
Contrada Santa Liberata, tel. 085-9171

Chieti. Ospedale SS. Annunziata,
Via dei Vestini 0871-3671

GLI OSPEDALI

THE HOSPITALS

12 Tappa: giovedì 16 maggio 2024 Martinsicuro – Fano

San Benedetto del Tronto. Ospedale Civile
Madonna del Soccorso, Via Silvio Pellico,
tel. 0735-7931

Civitanova Marche. Ospedale di Civitanova
Marche, Via Pietro Ginevri 1,
tel. +39 0733-823240

Recanati. Ospedale Civile di Recanati,
Piazzale A. da Recanati 2,
tel. 071-75831

Osimo. Presidio Ospedaliero di Osimo,
Via Giacomo Leopardi 15,
tel. 071-71301

Ancona. Ospedali Riuniti Torrette,
Via Conca 71, tel. 071-5961

Fano. Presidio Ospedaliero Santa Croce,
Via Vittorio Veneto 2,
tel. +39 0721-8821

13 Tappa: venerdì 17 maggio 2024 Riccione – Cento

Riccione. Ospedale Ceccarini, Viale Frosinone,
tel. +39 0541-608511

Rimini. Ospedale degli Infermi,
Viale Luigi Settembrini 2,
tel. +39 0541-705111

Cesena. Ospedale Maurizio Bufalini,
Viale Giovanni Ghirelli 286,
tel. 0547-352111

Forlì. Ospedale Morgagni-Pierantoni,
Via Carlo Forlanini 34,
tel. +39 0543-731111

Faenza. Ospedale degli Infermi,
Viale Stradone 9, tel. +39 0546-601111

Lugo. Ospedale Umberto I, Via Dante 10,
tel. +39 0545-214111

Cento. Ospedale SS Annunziata,
Via Giovanni Vicini 2,
tel. + 39 051-6838111

Ferrara. Ospedale di Cona, Via Aldo Moro 8,
tel. +39 0532-236111

14 Tappa: sabato 18 maggio 2024 Castiglione delle Stiviere – Desenzano del Garda

Desenzano del Garda.
Ospedale di Desenzano del Garda,
Strada Vicinale di Montecroce,
tel. +39 030-91451

Brescia. Spedali Civili di Brescia,
Piazzale Spedali Civili 1, tel. +39 030-39951

15 Tappa: domenica 19 maggio 2024 Manerba del Garda – Livigno

Desenzano del Garda.
Ospedale di Desenzano del Garda,
Strada Vicinale di Montecroce,
tel. +39 030-91451

Brescia. Spedali Civili di Brescia,
Piazzale Spedali Civili 1, tel. +39 030-39951.

Lovere. Ospedale Sante Capitanio e Gerosa,
Via Cavaliere Filippo Mortinoli,
tel. + 39 035-3067111

Edolo. Ospedale di Edolo,
Piazza Donatori di Sangue 1, tel. +39 0364-7721

Sondrio. Ospedale Civile di Sondrio,
Via Stelvio 25, tel. +39 0342-521111

Sondalo. Ospedale Eugenio Morelli,
Via Zubiani 33, tel. +39 0342-808111

16 Tappa: martedì 21 maggio 2024 Livigno – Santa Cristina Val Gardena

Sondalo. Ospedale Eugenio Morelli,
Via Zubiani 33, tel. +39 0342-808111

Silandro/Schlanders. Ospedale di Silandro,
Via Ospedale 3, tel. +39 0473-738111

Merano. Ospedale di Merano,
Via Giacomo Rossini 5, tel. +39 0473-263333

Bolzano/Bozen.
Ospedale Centrale di Bolzano,
Via Lorenzo Bohler 5, tel. +39 0471-908111

Bressanone/Brixen. Ospedale di Bressanone,
Via Dante 51, tel. +39 0472-812111



DAL

04

MAGGIO

GIROLAND
IL VILLAGGIO DEL GIRO D'ITALIA

AL

26

MAGGIO

IL GIRO DÀ SPETTACOLO

**INGRESSO
LIBERO**



IN TUTTI GLI ARRIVI DI TAPPA

Festa, divertimento, musica e animazione: il circo del Giro d'Italia approda in tutti gli arrivi di tappa con Giroland. Assapora l'aria di festa nel nostro villaggio dedicato ad adulti e bambini dove immergersi e scoprire la storia e i simboli della Corsa Rosa. Tra Garibaldi, maglie e bici storiche, fai una foto con il Trofeo Senza Fine, condividila sui social e divertiti con la musica di RTL 102.5.

SCOPRI DOVE TROVARCI SUL SITO GIRODITALIA.IT

Parties, fun, music and entertainment: the Giro d'Italia circus lands in all the stage finishes with Giroland. Experience the joyful atmosphere of our village, where adults and children alike will discover the history and symbols of the Corsa Rosa among vintage jerseys and historical bikes. Take a photo with the Trofeo Senza Fine, share it on social networks and enjoy the music of RTL 102.5.

FIND OUT WHERE TO FIND US AT GIRODITALIA.IT



GIRODITALIA.IT

GLI OSPEDALI

THE HOSPITALS

17 Tappa: mercoledì 22 maggio 2024 **Selva di Val Gardena – Passo Brocon**

Bressanone/Brixen. Ospedale di Bressanone,
Via Dante 51, tel. +39 0472-812111

Predazzo. Ospedale di Fiemme,
Corso de Gasperi, tel. + 39 0462-508800

Feltre. Ospedale di Feltre,
Via Bagnois sur Ceze 3, tel. + 39 0439-883111

Borgo Valsugana.
Presidio Ospedaliero San Lorenzo,
Corso Vicenza 9, tel. 0461-755111

18 Tappa: giovedì 23 maggio 2024 **Fiera di Primiero – Padova**

Feltre. Ospedale di Feltre,
Via Bagnois sur Ceze 3, tel. + 39 0439-883111

Belluno. Ospedale San Martino,
Viale Europa 22, tel. 0437-516111

Treviso. Ospedale Ca' Foncello Treviso,
Piazzale dell'Ospedale 1, tel. + 39 0422-322111

Mestre. Ospedale dell'Angelo,
Via Paccagnella 11, tel. +39 041-9657111

Dolo. Ospedale di Dolo, Via XIX Aprile 2,
tel. + 39 041-5133111

Padova. Azienda Ospedaliera Universitaria
Padova, Via Giustiniani 1,
tel. +39 049-8211111

19 Tappa: venerdì 24 maggio 2024 **Mortegliano – Sappada**

Udine.
Ospedale Santa Maria della Misericordia,
Piazzale Santa Maria della Misericordia 16,
tel. + 39 0432-5521

San Daniele del Friuli. Ospedale Sant'Antonio,
Via Trento Trieste 33, tel. +39 0432-9491

Tolmezzo.
Presidio Ospedaliero Sant'Antonio Abate,
Via Giobatta Morgagni 20,
tel. +39 0433-4881

20 Tappa: sabato 25 maggio 2024 **Alpago – Bassano del Grappa.**

Belluno. Ospedale San Martino,
Viale Europa 22, tel. 0437-516111

Vittorio Veneto. Ospedale di Vittorio Veneto,
Via Carlo Forlanini 71, tel. 0438-665111

Conegliano. Ospedale di Conegliano,
Via Brigata Bisagno 5, tel. +39 0438-663111

Montebelluna. Ospedale di Montebelluna,
Via Togliatti 1, tel. +39 0423-6111

Bassano del Grappa. Ospedale San Bassiano,
Via dei Lotti 40, tel. +39 0424-888111

21 Tappa: mercoledì 26 maggio 2024 **Roma – Roma circuito Finale (da 2023)**

Roma. Policlinico Agostino Gemelli,
Largo Agostino Gemelli 8, tel. +39 06-30151
Policlinico Umberto I, Viale del Policlinico 165,
tel. +39 06-49971

Ospedale San Giovanni, Via Amba Aradam,
tel. +39 06-77061

Azienda Ospedaliera San Camillo-Forlanini,
Via Circonvallazione Gianicolense 87,
tel. +39 06-58701

Ospedale Santo Spirito, Lungotevere Saxia 1,
tel. +39 06-68351

Roma Ostia. Ospedale G. B. Grassi,
Via Giancarlo Passeroni 28, tel. +39 06-56481

RCS REGENERATIVE INTENTS - INTENTS

R-INTENTS: RCS REGENERATIVE INTENTS

NATIVA

RCS Sport prosegue il percorso intrapreso con NATIVA (Regenerative Design Company) nel campo della sostenibilità sul Giro d'Italia per **mappare e migliorare gli impatti ambientali, sociali ed economici** sul territorio, le persone e le comunità toccate dalla corsa.

Un progetto che si basa sul **coinvolgimento rilevante di tutti gli attori interessati alla manifestazione**

sportiva, a partire da organizzatori, Partner, comunità locali e atleti, fino all'ampio bacino di pubblico e spettatori dell'evento.

L'obiettivo è di **analizzare il reale impatto** che deriva dal **Giro d'Italia** e **instaurare**, con l'intero ecosistema, **un dialogo e un confronto**, individuando soluzioni condivise che possano **guidare l'evoluzione della progettazione verso un paradigma rigenerativo**.

Giro d'Italia
RIDE GREEN

LA SOSTENIBILITÀ È IL NOSTRO PRIMO TRAGUARDO

RIDE GREEN è il progetto di RCS Sport dedicato alla protezione dell'ambiente e alla sostenibilità, che promuove la salvaguardia delle aree attraversate dalla Corsa Rosa basata sulla raccolta differenziata e sulla sensibilizzazione dei territori coinvolti.

Nata nel 2016, quest'iniziativa per un Giro d'Italia più sostenibile coinvolge tutte le località dove passa la corsa: gli addetti ai lavori, i partner, i media e le istituzioni, le squadre e il pubblico.

Nel corso della sua ultima edizione sono stati recuperati oltre **75 mila chilogrammi di rifiuti di cui l'83% differenziati e avviati al riciclo**.

Ride Green fa parte del progetto **R-INTENTS** di RCS, mirato al miglioramento dell'impatto e della legacy degli eventi sportivi su diversi fronti come l'educazione delle nuove generazioni con **BICISCUOLA** e la mobilità sostenibile con **GIRO-E**.

SEGUI IL VIAGGIO SOSTENIBILE DEL GIRO SU
WWW.GIRODITALIA.IT



RACCOLTA DIFFERENZIATA



AVVIARE A RICICLO I MATERIALI RACCOLTI



MISURARE LE PERFORMANCE



SENSIBILIZZARE E COMUNICARE



UPCYCLE

Media Partner





Il Giro d'Italia fa tappa nella tua scuola

Da più di 20 anni BiciScuola è il progetto di edutainment creato per avvicinare i bambini delle scuole primarie al ciclismo e ai suoi valori.

L'obiettivo è sensibilizzarli all'utilizzo della bicicletta come strumento per uno stile di vita sano, al fairplay sportivo, a un'alimentazione equilibrata, all'educazione stradale e alle regole della nuova mobilità sostenibile.



23
EDIZIONI

65.000
BAMBINI
COINVOLTI

2.500
CLASSI
SENSIBILIZZATE

4.800
INSEGNANTI
COINVOLTI

zampachiversa



Giro^E

enel

04-26 MAY 2024

ON THE ROAD OF HISTORY

 **E-BIKE**
Giro d'Italia **EXPERIENCE**

Giro-E, l'evento collaterale del **Giro d'Italia** che si svolge solo ed esclusivamente con biciclette da corsa a pedalata assistita, si pone come l'unico evento sportivo ecosostenibile di rilevanza mondiale.

Si svolge nei giorni e sulle strade del **Giro d'Italia** e grazie all'utilizzo delle **e-bike** tutti hanno la possibilità di pedalare e affrontare le salite iconiche dei campioni del ciclismo, vivendo così le **emozioni della Corsa Rosa sul percorso ufficiale di gara**.

Tra i suoi obiettivi, la sensibilizzazione dei partecipanti e del pubblico alla **mobilità sostenibile** e a tutte le **tematiche legate alla sostenibilità ambientale e alla legacy sul territorio**, anche grazie al nuovo "**Green Fun Village**", all'interno del quale sono presenti isole ecologiche di **Ride Green** per una **raccolta differenziata consapevole** e un impatto rigenerativo dell'evento.

Giro-E, the side event of the **Giro d'Italia** that takes place exclusively with pedal-assisted racing bicycles, stands as the only globally relevant eco-sustainable sports event.

It occurs on the days and roads of the **Giro d'Italia**, and thanks to the use of **e-bikes**, everyone has the opportunity to pedal and tackle the iconic climbs of cycling champions, experiencing the **emotions of the Corsa Rosa on the official race route**.

Among its objectives is to raise awareness among participants and the public about **sustainable mobility** and all **issues related to environmental sustainability and legacy in the area**, also thanks to the new "**Green Fun Village**", where ecological **Ride Green** stations are present for **conscious waste separation** and a regenerative impact of the event.



BE SOCIAL WITH GIRO D'ITALIA



Giro d'Italia
AMORE INFINITO 2024

#

- f **giroditalia**
- 🎵 **@giroditalia**
- 🐦 **@giroditalia**
- 📷 **@giroditalia**
- 📺 **Giro d'Italia**
- 📺 **Giro d'Italia**



#

IL PODIO

TAPPA DOPO TAPPA

| TAPPA STAGE | VINCITORE DI TAPPA STAGE WINNER | MAGLIA ROSA | MAGLIA CICLAMINO | MAGLIA AZZURRA | MAGLIA BIANCA |
|----------------|------------------------------------|-------------|------------------|----------------|---------------|
| S 1 | | | | | |
| S 2 | | | | | |
| S 3 | | | | | |
| S 4 | | | | | |
| S 5 | | | | | |
| S 6 | | | | | |
| S 7 | | | | | |
| S 8 | | | | | |
| S 9 | | | | | |
| S 10 | | | | | |
| S 11 | | | | | |
| S 12 | | | | | |
| S 13 | | | | | |
| S 14 | | | | | |
| S 15 | | | | | |
| S 16 | | | | | |
| S 17 | | | | | |
| S 18 | | | | | |
| S 19 | | | | | |
| S 20 | | | | | |
| S 21 | | | | | |



IMPAGINAZIONE E REDAZIONE FABIO TICOZZELLI | EDISTUDIO MILANO
PLANIMETRIE, PROFILI, SALITE, TESTI TECNICI STEFANO DI SANTO
TRADUZIONI LUCIA VANDONE

FOTOGRAFIE LAPRESSE | CITTÀ DI TAPPA | 6STILI | UNSPLASH | WIKIMEDIA COMMONS
PROGETTO GRAFICO ZAMPEDIVERSE STAMPA ERRESTAMPA