

OCTOBER 8 - OCTOBER 13

SIMAC LADIES TOUR 2024

UCI STAGE RACE UNDER THE REGULATIONS OF THE UCI WOMENS' WORLDTOUR



Advertorial Simac	4
Foreword Simac	5
Race	
Members of the commissaires' panel	6
Registration and Meetings	7
Stage overview GPX links	8
Classifications	9
Teams, accommodation teams	10
Accommodation teams Arrival	10
Accommodation organization	11
Stage 1 ITT Gennepe - Gennepe	
Foreword municipality Gennepe	14
Municipality Gennepe	15
Stage info	16
Map	17
Map last 3 km	18
Route	19
Stage 2 Coevorden - Assen	
Stage info	23
Map	24
Map last 3 km	25
Route	26
Stage 3 Zeewolde - Zeewolde	
Foreword municipality Zeewolde	38
Municipality Zeewolde	39
Stage info	40
Map	41
Map last 3 km	42
Route	43

Stage 3 Ede - Ede

Foreword province Gelderland	49
Province Gelderland	50
Foreword municipality Ede	52
Municipality Ede	53
Stage info	54
Map	55
Map last 3 km	56
Route	57

Stage 4 Doetinchem - Doetinchem

Foreword municipality Doetinchem	63
Municipality Doetinchem	64
Stage info	65
Map	66
Map last 3 km	67
Route	68

Stage 5 Arnhem - Arnhem

Foreword municipality Arnhem	78
Municipality Arnhem	79
Stage info	80
Map	81
Map last 3 km	82
Route	83

Feeding zones and railway crossings	90
Sprints and GPM	91
Height profiles	92
Hospitals	95
Regulations	96



DIGITALE TRANSFORMATIE? OP ONS KUNT U REKENEN!

De IT-wereld ontwikkelt zich razendsnel. Simac is daarbij uw vertrouwde klantgerichte partner. Vanuit een betrouwbare IT-infrastructuur werken we samen aan de uitdagingen van uw digitale toekomst.

Simac helpt grote en middelgrote bedrijven in de Benelux en centraal Europa met hun digitale transformatie

Simac Techniek NV
De Run 1101, 5503 LB Veldhoven | T: +31(0)40 258 29 44

[SIMAC.COM](https://www.simac.com)



Beste wielierliefhebbers,

Sinds 2021 zijn we de trotse naamgever van de Simac Ladies Tour. We voelden ons direct betrokken als hoofdsponsor van de enige Women's WorldTour etappewedstrijd in de Benelux. We waren vooral onder de indruk van de grote betrokkenheid. Iedereen rondom de Simac Ladies Tour zet zich maximaal in om van de wedstrijd een succes te maken.

simac



Wat dan direct opvalt is het ploegenspel. Natuurlijk in de koers, waar geen enkele renster uit kan blinken zonder dat er een heel team achter staat. Maar ook in de hele organisatie op de achtergrond. Al die mensen die betrokken zijn om van de Simac Ladies Tour een succes te maken. Iedereen werkt samen als een geoliede machine. En dat met een glimlach op het gezicht, want meedraaien in het hele wielercircus is ook nog eens heel leuk!

Wat dat betreft zien we duidelijke parallellen met 'onze' IT-wereld. Ook wij krijgen niets voor elkaar zonder goed samen te werken. En zoals de wielerkaravaan geniet van de sport, werken bij Simac mensen die een passie hebben voor technologie, daar alles van willen weten. Er mee opstaan en weer mee naar bed gaan. En die liefde voor technologie koppelen ze aan werken in teamverband. Door samen te werken met collega's, met klanten, met leveranciers, bereiken we de beste resultaten. En die teamspirit levert ons hoge waarderingen op van onze klanten. We hebben deze manier van werken zelfs een naam gegeven: Teamnology.

Teamnology vinden we ook terug in het wielrennen en in het bijzonder de Simac Ladies Tour. Misschien voelen we er ons daarom zo goed thuis. Met veel enthousiasme en plezier kijken we dus uit naar de 2024-editie van de Simac Ladies Tour!

Maartje van Schagen
ceo Simac



MEMBERS OF THE COMMISSAIRES' PANEL

Function	Name
President commissaire	Francesca Mannori
VAR UCI	Joey Ermens
Technical Delegate UCI	Alain Koszyczarz
Commissaire 1	Wilfred Haan
Commissaire 2	Erwin Kistemaker
Commissaire 3	Edwald Martijn
Radio tour	Miranda Colenbrander
Finish judge	Angela van de Voort
Computer commissaire	Daan Brand
Broom wagon commissaire	Arthur van Hoogenvest
Announcer 1	Jannes Mulder
Announcer 2	Rien van Horik
Motor commissaire	Ruud Ortman
Motor rider motorordonnance	Melcher Dekker
Motor ordonnance	Patrick Knob
Motor rider black board	Richard Verf
Black board	Dieuwke Kalsbeek
Video / timekeeper commissaire	Honore Pieters
Commissaire Time Trial	Kees Goorden
Commissaire Time Trial	Edwald Martijn

Race Director Simac Ladies Tour	Nelie Schouten
Regulator Simac Ladies Tour	John Teheux
Safety Manager Simac Ladies Tour	Nelie Schouten

Registration / confirmation teams

The registration /confirmation teams will be on Tuesday October 8, from 8.30 to 9.30 at the city hall Gennepe, Ellen Hoffmannplein, 1, 6591 CP Gennepe

Sportdirectors meeting

The team managers' meeting will be on Tuesday October 8 at 10.00 at the city hall Gennepe, Ellen Hoffmannplein, 1, 6591 CP Gennepe

Meeting of the commissaires' panel

The meeting of the Commissaires' Panel will be on Tuesday October 8 at 10.30 at the city hall Gennepe, Ellen Hoffmannplein, 1, 6591 CP Gennepe.

Drivers' meeting

The meeting of the drivers will be on Tuesday October 8 at 11.30 at the city hall Gennepe, Ellen Hoffmannplein, 1, 6591 CP Gennepe.

Team presentation

The team presentation will be on Tuesday October 8 at 10.20 - 11.30 at the old town hall, Markt 1, 6591 GW Gennepe

10:20	GT Krush Rebellease	UCI Women's Continental Team	Netherlands
10:25	Lotto-DSTNY Ladies	UCI Women's Continental Team	Belgium
10:30	Cofidis Women Team	UCI Women's Continental Team	France
10:35	Movistar Team	UCI Women's World Tour Team	Spain
10:40	UNO-X-Mobility	UCI Women's World Tour Team	Noorwegen
10:45	AG Insurance-Soudal Team	UCI Women's World Tour Team	Belgium
10:50	Human Powered Health	UCI Women's World Tour Team	USA
10:55	Fenix-Deceuninck	UCI Women's World Tour Team	Belgium
11:00	LIV-Alula-Jayco	UCI Women's World Tour Team	Australie
11:05	Team DSM-Firmenich PostNL	UCI Women's World Tour Team	Netherlands
11:10	Team Visma-Lease A Bike	UCI Women's World Tour Team	Netherlands
11:15	UAE Team ADQ	UCI Women's World Tour Team	UAE
11:20	Canyon/Sram Racing	UCI Women's World Tour Team	Germany
11:25	Lidl-Trek	UCI Women's World Tour Team	USA
11:30	Team SD Worx-Protime	UCI Women's World Tour Team	Netherlands

Stage overview

Day	Stage		Distance	Start	Finish
Tuesday October 8	Stage 1	Gennep Individual Time Trial	10,1 km	13.30	15.30
Wednesday October 9	Stage 2	Coevorden-Assen	154.8km	12.30	16.10
Thursday October 10	Stage 3	Zeewolde-Zeewolde	148,4 km	11.30	15.04
Friday October 11	Stage 4	Ede-Ede	118,2 km	13.15	16.12
Saturday October 12	Stage 5	Doetinchem-Doetinchem	140,0 km	14.00	17.18
Sunday October 13	Stage 6	Arnhem - Arnhem	145,8 km	14.00	17.36
Total Distance			717.3 km		

GPX links

Date Stage

Oct 8 1. Gennep Individual Time Trial

<https://www.afstandmeten.nl/index.php?id=3774715>

Oct 9 2. Coevorden - Assen

<https://www.afstandmeten.nl/index.php?id=3740870>

Oct 10 3. Zeewolde - Zeewolde

<https://www.afstandmeten.nl/index.php?id=3748205>

Oct 11 4. Ede - Ede

<https://www.afstandmeten.nl/index.php?id=3731066>

Oct 12 5. Doetinchem - Doetinchem

<https://www.afstandmeten.nl/index.php?id=3738762>

Oct 13 6. Arnhem - Arnhem

<https://www.afstandmeten.nl/index.php?id=3779353>

Classifications

Classification	Jersey	Sponsor
General	Yellow	Simac
Points	Green	Onvi
Mountain	Polka Dot	BetCity
Best young rider	White	Provincie Gelderland
Combativity	Red	Limburg Cycling



1.	Team SD Worx-Protime	UCI Women's World Tour Team	Netherlands
2.	Lidl-Trek	UCI Women's World Tour Team	USA
3.	Canyon/Sram Racing	UCI Women's World Tour Team	Germany
4.	UAE Team ADQ	UCI Women's World Tour Team	UAE
5.	Team Visma-Lease A Bike	UCI Women's World Tour Team	Netherlands
6.	Team DSM-Firmenich PostNL	UCI Women's World Tour Team	Netherlands
7.	LIV-Alula-Jayco	UCI Women's World Tour Team	Australie
8.	Fenix-Deceuninck	UCI Women's World Tour Team	Belgium
9.	Human Powered Health	UCI Women's World Tour Team	USA
10.	AG Insurance-Soudal Team	UCI Women's World Tour Team	Belgium
11.	UNO-X-Mobility	UCI Women's World Tour Team	Noorwegen
12.	Movistar Team	UCI Women's World Tour Team	Spain
13.	Cofidis Women Team	UCI Women's Continental Team	France
14.	Lotto-DSTNY Ladies	UCI Women's Continental Team	Belgium
15.	GT Krush Rebellease	UCI Women's Continental Team	Netherlands

Accommodation teams

Fletcher Parkhotel Val Monte Oude Holleweg 5 6572 AA Berg en Dal

1. Canyon Sram Racing
2. Team Liv Alula Jayco
3. Fenix - Deceuninck

Fletcher Hotel-Restaurant Erica Molenbosweg 17

- 6571 BA Berg en Dal
1. Visma Lease a Bike
 2. UAE Team ADQ
 3. UNO-X Pro cyclingteam
 4. Lidl - Trek
 5. Team SD Worx Protime
 6. AG Insurance - Soudal Quick Step Team

Fletcher Hotel-Restaurant Het Veluwe Bos Arnhemseweg 520-524

- 7361 CN Beekbergen
1. Team DSM- Firmenich
 2. Human Powered Health

Fletcher Hotel-Restaurant Klein Zwitserland Klein Zwitserlandlaan 5 6866 DS Heelsum

1. Movistar
2. Cofidis
3. Lotto - DSTNY

Accommodation organization

The organization (volunteers Courage Events) on Monday: Fletcher hotel Valmonte, Berg en Dal (Oude Holle weg 5)

The organization (volunteers Courage Events) on Tuesday – Sunday: Fletcher hotel De Sparrenhorst, Nunspeet (Eperweg 46)

Motorriders (MBT Assen) on Monday: Fletcher hotel Valmonte, Berg en Dal (Oude Holleweg 5)

Motorriders (MBT Assen) on Tuesday: Fletcher hotel de Sparrenhorst, Nunspeet (Eperweg 46)

Motorriders (MBT Assen) on Wednesday: Fletcher hotel Marknesse, Marknesse (Voorsterweg 28)

Motorriders (MBT Assen) on Thursday – Sunday: Fletcher hotel de Sparrenhorst, Nunspeet (Eperweg 46)

TV crew on Tuesday and Thursday: De Sparrenhorst, Nunspeet (Eperweg 46)

TV crew on Wednesday: Fletcher hotel Marknesse, Marknesse (Voorsterweg 28)

TV crew on Friday and Saturday: Fletcher hotel De Gelderse Poort, Ooij (Kon. Julianalaan 32)

Doornbosch en Sportscom on Monday in Fletcher hotel de Gelderse poort, Ooij (Kon. Julianalaan 32)

Doornbosch en Sportscom on Tuesday – Sunday: Fletcher hotel de Sparrenhorst, Nunspeet (Eperweg 46)

Medical Team on Tuesday – Sunday: Fletcher Hotel Valmonte, Berg en Dal (Oude Holleweg 5) (arrival on Tuesday)

Neutral Car Service on Tuesday – Sunday: Fletcher hotel De Sparrenhorst, Nunspeet (Eperweg 46) (arrival on Tuesday)

Safe Cyling on Monday: Fletcher hotel Valmonte, Berg en Dal (Oude Holle weg 5)

Safe cyling on Tuesday – Saturday: Fletcher hotel de Sparrenhorst, Nunspeet (Eperweg 46)

Commissaires's Panel (incl. anti-dopage and Technical Delegate UCI) on Monday: Fletcher hotel Valmonte, Berg en Dal (Oude Holleweg 5)

Commissaires's Panel (incl. anti-dopage and Technical Delegate UCI) on Tuesday – Sunday: Fletcher hotel De Sparrenhorst, Nunspeet (Eperweg 46)



ROUTES | NIEUWS | KALENDER BIKEPARKS | HORECA | EVENTS




TOM DUMOULIN
Ambassadeur



Koop het Limburgs wielertenuue en steun het jeugdwielrennen in Limburg!

Meer informatie, bestelperiode en prijzen



HET PLATFORM VOOR DE WIELERSPORT IN LIMBURG



www.limburgcycling.com





WELKOM IN GENNEP

Ontdek meer op www.visitgennep.nl



Beste wielierliefhebber,

Welkom in Gennep! Sommigen die dit lezen zullen voor het eerst in onze gemeente zijn. Anderen misschien al voor de tiende keer. Dat is namelijk het aantal edities dat de Simac Ladies Tour en haar voorgangers onze gemeente heeft aangedaan. Daarmee zijn we recordhouder en daar zijn we erg trots op.

Toen de Ladies Tour in 2014 voor het eerst in Gennep kwam, zag het vrouwenwielrennen er nog totaal anders uit dan nu in 2024. Er waren een paar bussen, maar vooral campertjes, het gros van het peloton reed rond als semi-professional en van een live-uitzending was nog absoluut geen sprake. Kijk waar het vrouwenwielrennen nu, 10 jaar later, staat. Een enorme groei, die we als gemeente Gennep van dichtbij mee hebben gemaakt. Waar we misschien ook wel een klein steentje aan bij hebben kunnen dragen. De vanzelfsprekendheid waarmee we elke keer de overeenkomst met de Ladies Tour weer hebben verlengd zegt genoeg. De Ladies Tour komt graag in Gennep en Gennep is blij met de Ladies Tour.

De tiende keer, een jubileumeditie. Dit jaar met een tijdrif van, jawel, 10 kilometer. We starten en finishen midden in het centrum. Op de dag zelf, maar ook de dagen eromheen, worden en zijn verschillende festiviteiten georganiseerd. Van een wielercinac voor dames, tot een dikke bandenrace voor schoolkinderen.

We wensen u veel plezier op deze dag in onze gemeente en hopen op een spannende tijdrif.

Janine van Hulsteijn
Wethouder Sport Gemeente Gennep

Genneep, een andere wereld, dichterbij dan je denkt.

Een omgeving die rust en ruimte uitstraalt, waar klein het toverwoord voor groots is.

Al sinds de tijd van de Romeinen heeft Genneep een prominente positie op de kaart. Ten tijde van het Duits Lijntje, middelpunt tussen Londen en Berlijn; met de Russische tsaar en Duitse keizer als vaste bezoekers. Al deze elementen uit het verleden zijn doorweven in het stadje en de gemeente Genneep. Van heel herkenbare elementen als Het Huys Heijen, waar prinses Beatrix beeldhouwen leerde, het oude stadhuis, het pinakelhuis, het oudste protestantse kerkje van Nederland en de locomotief tot aan subtiele elementen als de Keramiekmuur en de mozaïek op het Ellen Hoffmannplein. Deze bepalen het knusse, gezellige, authentieke karakter van dit stadje met een dorpsgevoel.

Ook de natuur heeft niet stilgestaan in Genneep. Vijf soorten landschap, veelzijdig en beschermd. Een stuwwal werd opgeduwd en kwam tot stilstand. Ontdek de Maasduinen en Maasheggen; het meest omvangrijke heggenlandschap van Nederland met een UNESCO mens en biosfeerstatus. Daar waar de Niers in de Maas uitmondt, ligt de ruïne van het Genneper Huys. Ooit een machtige vesting op een strategische plek en daardoor vele malen het toneel van bloedige veldslagen. Via fiets-, wandelpaden en een uitkijkpunt op de ruïne kunt u de herstelde kroonwerken bewonderen. Ook is begin oktober een tentoonstelling geopend in het oude stadhuis van Genneep, waar vanuit het oogpunt van verschillende personages uit die tijd het beleg van het Genneper Huys in 1641 wordt beschreven. Frederik Hendrik, de zoon van Willem van Oranje, belegerde de burcht toen met zo'n 20.000 manschappen.

Gemeente Genneep kent legio aan wandel- en fietsroutes. Het Pieterpad, de Maasfietsroute, Walk of Wisdom, de Nijmeegse Vierdaagse ... Allemaal doen ze Genneep aan. En dat is niet vreemd. Fietsers, wandelaars, maar ook ruiters en kanoërs, verplaatsen zich tussen de pareltjes uit het verleden en in een groen decor.

Er is genoeg om van te genieten; klein, maar groots als je het ontdekt! Kijk voor meer informatie op www.visitgenneep.nl.



STAGE 1 INDIVIDUAL TIME TRIAL GENNEP

Start first rider	13.30, Brugstraat, Gennepe
Finish last rider	15.30, Zandstraat, Gennepe
Warming-up on circuit	12.15 - 13.15 h
Distance	10.1 km
Honouring	15.45 h, Brugstraat, Gennepe
Results	15.45
Parking teams	Europaplein, Gennepe

Permanence information

Permanence open at	08.00 h
Permanence jury	Gemeentehuis Gennepe, Ellen Hoffmannplein, 1, 6591 CP Gennepe
Permanence organization	Picardie 36, room Pica-mare
Permanence press	Picardie 36, room Pica-mare
Commissaires meeting	10.30 h
Anti doping	Picardie 36, room Pica-mare
Hospital	Radboud UMC, Geert Groteplein Zuid 10, Nijmegen. 0031 24 361111
Dressing rooms	Swimming pool Pica Mare 2, Picardie 38, Gennepe

Day information

Breakfast	7.00 - 9.00 h
Dinner	19.00 - 21.00 h

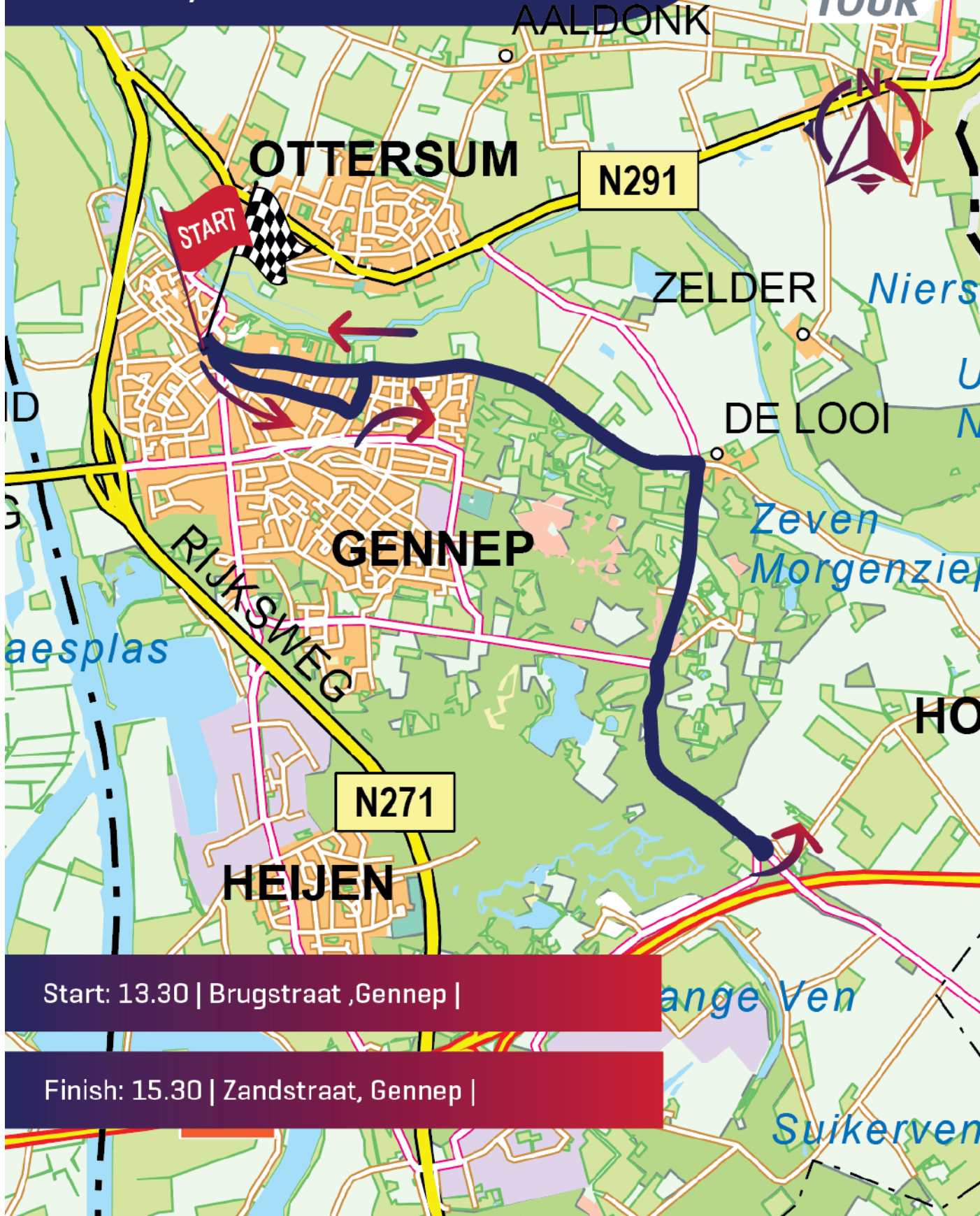
Travel distances teams

Distance from Berg en Dal to start/finish	18 km 25 min
Distance from Beekbergen to start/finish	78 km 49 min
Distance from Heelsum to start/finish	59 km 32 min

Travel distance organization

"Distance from Berg en Dal to start	18 km / 25 min
Distance from Nunspeet to start/finish	116 km 1h12

Stage 1 Gennepe - Gennepe
10.1 km | Time Trial
Tuesday October 8, 2024



Start: 13.30 | Brugstraat, Gennepe |

Finish: 15.30 | Zandstraat, Gennepe |



STAGE 1 INDIVIDUAL TIME TRIAL GENNEP

Versie: 2 MBT

6/29/2024

Ind.Tijdrit Gennep

<https://www.afstandmeten.nl/index.php?id=3774715>



dinsdag 8 oktober 2024

km/u	44	vertrek/départ	13:30	h / u	Afstand / Distance : 10 km			
door komst tijd	nog te rijden km's	PLAATS	gereede n km's	tussen afstand	OMSCHRIJVING	KRUISENDE WEG	NR	
13:30		Start	0,0		Brugstraat			
13:30	10,1	Gennep	0,1		RE.DO Zandstraat	Picardië -	1	
13:30	9,9		0,2	0,2	LI.AF Middelweg	- Zandstraat	2	
13:30	9,9		0,2	0,2	Middelweg	- Emmastraat	3	
13:30	9,7		0,4		Steendalerstraat	Kruisstraat	4	
13:30	9,7		0,4		Steendalerstraat	Steendalerstraat -	5	
13:30	9,6		0,5		Steendalerstraat	- Wagenstraat	6	
13:30	9,6		0,5		Steendalerstraat	- Wagenstraat	7	
13:30	9,5		0,6		Steendalerstraat	Marijkestraat -	8	
13:30	9,4		0,7		Steendalerstraat	Beatrixstraat/Norbertusstraat	9	
13:31	9,3		0,8		Steendalerstraat	Irenstraat/ Groene Kruisstraat	10	
13:31	9,3		0,8		Steendalerstraat	Margrietstraat -	11	
13:31	9,3		0,8	0,6	LI.AF Prinses Margrietstraat	- Roggestraat	12	
13:31	9,1		1,0		Prinses Margrietstraat	Margrietstraat -	13	
13:31	9,1		1,0		Prinses Margrietstraat	- Hendrikstraat	14	
13:31	9,0		1,1	0,3	RE.AF Picardië	Picardië -	15	
13:31	8,9		1,2		Picardië	- Patrijsstraat	16	
13:31	8,9		1,2		Picardië	- Fazantstraat	17	
13:31	8,8		1,3		Picardië	- Lijsterstraat	18	
13:31	8,7		1,4		Picardië	- Nachtegaalstraat	19	
13:32	8,6		1,5		Picardië	- Korhoenstraat	20	
13:32	8,5		1,6		RE.DO Looiseweg	Looiseweg -	21	
13:32	8,2		1,9		Looiseweg	- Looiseweg	22	
13:32	8,1		2,0		Looiseweg	Oordseweg -	23	
13:33	7,2		2,9	1,8	RE.AF Siebengewaldseweg	Siebengewaldseweg -	24	
13:34	6,5		3,6		Siebengewaldseweg	-Siebengewaldseweg	25	
13:35	6,2		3,9		Siebengewaldseweg	De Ziep -	26	
13:35	6,2		3,9		Siebengewaldseweg	Stienseweg -	27	
13:36	5,0		5,1	2,2	RTD 4/4 Rotonde 360 graden	Hommersumseweg	28	
13:38	3,7		6,4		Siebengewaldseweg	- Stienseweg	29	
13:38	3,6		6,5		Siebengewaldseweg	- De Ziep	30	
13:39	3,3		6,8		Siebengewaldseweg	Siebengewaldseweg -	31	
13:39	2,7		7,4		LI.AF Looiseweg	- Siebengewaldseweg	32	
13:41	1,8		8,3	2,3	Looiseweg	- Oordseweg	33	
13:41	1,6		8,5		Looiseweg	Looiseweg -	34	
13:41	1,3		8,8		Looiseweg	- Looiseweg	35	
13:41	1,3		8,8		Picardië	Korhoenstraat -	36	
13:42	1,1		9,0		Picardië	Nachtegaalstraat -	37	
13:42	1,0		9,1		Picardië	Lijsterstraat -	38	
13:42	1,0		9,1		Picardië	Fazantstraat -	39	
13:42	0,9		9,2		Picardië	Patrijsstraat -	40	
13:42	0,9		9,3		Picardië	Margrietstraat -	41	

Versie: 2 MBT

6/29/2024

Ind.Tijdrit Gennepe

<https://www.afstandmeten.nl/index.php?id=3774715>

dinsdag 8 oktober 2024

km/u		vertrek/départ	13:30	h / u	Afstand / Distance : 10 km		
door komst tijd	nog te rijden km's	PLAATS	gerede n km's	tussen afstand	OMSCHRIJVING	KRUISENDE WEG	NR
13:42	0,8		9,3		Picardië	Irenstraat -	42
13:42	0,7		9,4		Picardië	Beatrixstraat -	43
13:42	0,6		9,5		Picardië	Marijkstraat -	44
13:42	0,6		9,5		Picardië	Marijkstraat -	45
13:42	0,5		9,6		Picardië	Wagenstraat -	46
13:43	0,4		9,7		Picardië	- Uitrit P	47
13:43	0,3		9,8		Picardië	- Uitrit P	48
13:43	0,3		9,8		Picardië	Kruisstraat -	49
13:43	0,1		10,0		Picardië	- Zandpoort	50
13:43	0,1		10,0	RE.AF	Zandstraat	Zandstraat -	51
15:30		Finish	10,1		Zandstraat		52

Drenthe

Oerprovincie van Nederland



Welkom in Drenthe! Jij hebt inmiddels ontdekt dat je voor een (mini) break niet ver hoeft te reizen. Ervaar de kracht van onze oneindige natuur. Waar je je hoofd leeg maakt, op adem komt en waar kinderen achter elke boom een nieuw avontuur beleven. Dichtbij huis, maar toch even helemaal weg. Ontdek de Oerprovincie van Nederland.

Kijk voor tips en inspiratie op drenthe.nl

Drenthe

provincie Drenthe



STAGE 2 COEVORDEN - ASSEN

Start	12.30 h, Markt Coevorden
Finish	16.10 h, Hoofdlaan, Assen
Neutralization	3.2 km
Distance	154.8 km
Deviation	200 mtrs before the finish to the right
Teams presentation/signing	11.30-12.15, Markt Coevorden
Feeding zone	78.5 km, Weerdingestraat, Emmen
Honouring	16.25 h, Hoofdlaan, Assen
Results	16.25 h
Parking teams start	VV Germanicus, Sportlaan 4, Coevorden
Parking teams finish	Kortbossen 1, Assen

Permanence information start

Permanence open at	08.30 h
Permanence jury	Gemeentehuis Coevorden, Kasteel 1, 7741 GC Coevorden
Permanence organization	Gemeentehuis Coevorden, Kasteel 1, 7741 GC Coevorden
Permanence press	Gemeentehuis Coevorden, Kasteel 1, 7741 GC Coevorden
Commissaires meeting	11.15 h

Permanence information finish

Permanence open at	13.00 h
Permanence jury	Wielerhome Assen, Stadsbroek 11-A, 9405 BK Assen
Permanence organization	Wielerhome Assen, Stadsbroek 11-A, 9405 BK Assen
Permanence press	Wielerhome Assen, Stadsbroek 11-A, 9405 BK Assen
Anti doping	Wielerhome Assen, Stadsbroek 11-A, 9405 BK Assen
Hospital	Wilhelminaziekenhuis, Europaweg Zuid 1, Assen, 0031 592 325555 UMC Groningen, Hanzeplein 1, Groningen, 0031 50 3616161 Saxenburg MC, J. Weitkamplaan 4s, Hardenberg, 0031 0523 276000
Dressing rooms	Wielerhome Assen, Stadsbroek 11-A, 9405 BK Assen

Day information

Breakfast	6:30 - 9:00 h
Dinner	20.00 - -22:00 h

Travel distances teams

Distance from Berg en Dal to start	135 km 1h35
Distance from Beekbergen to start	100 km 1h06
Distance from Heelsum to start	133 km 1h20
Distance from finish to Berg en Dal	168 km 1h40
Distance from finish to Beekbergen	123 km 1h10
Distance from finish to Heelsum	155 km 1h25

Travel distances organization

Distance from Nunspeet to start	82 km 55 min
Distance from finish to Nunspeet	103 km 1h00


Stage 2 Coevorden - Assen 154.8 km Wednesday October 9, 2024



Start: 12:30 | Markt, Coevorden |

Finish: 16:10 | Hoofdlaan, Assen |



Versie: 4 MBT			Simac Ladies Tour 2024							
Van: 21/09			Etappe 2 Coevorden - Assen							
			https://www.afstandmeten.nl/index.php?id=3740870							
km/u km/u			woensdag 9 oktober 2024							
42 43			km/u		12:30 h / u		Afstand / Distance : 155 km			
door komst tijd	door komst tijd	nog te rijden km's	PLAATS	gerede n km's	tusse n afstan d	Richting	Omschrijving	(KRUISENDE WEG)	nr	
12:30	12:30	3,2	Coevorden	0,0		Start	Vertrek/Depart		a	
12:30	12:30	3,2	Neutralisatie	0,0			Kasteel	Markt	b	
12:30	12:30	3,2		0,0			Kasteel	Kasteel	c	
12:30	12:30	3,1		0,1			M. van der Thijnensingel	Aleida Kramersingel -	d	
12:30	12:30	3,0		0,2			M. van der Thijnensingel	- Burg, Gautiersingel	e	
12:30	12:30	2,9		0,3	0,3	RTD3/4LI.AF	P.Station (wit) - van Heutzsingel	- Burg, van der Lelysingel	f	
12:30	12:30	2,8		0,4			van Heutzsingel	- van Heutzpark	g	
12:31	12:31	2,7		0,5			van Heutzsingel	A. Kramerstr/Weth, Rooslaan	h	
12:31	12:31	2,6		0,6			van Heutzsingel	- Churchlilaan	i	
12:31	12:31	2,6		0,6			van Heutzsingel	Coehoomstraat -	j	
12:31	12:31	2,5		0,7			van Heutzsingel	- Biezenbrugstraat	k	
12:31	12:31	2,5		0,7			van Heutzsingel	- Rabenhauptstraat	l	
12:31	12:31	2,5		0,7			van Heutzsingel	Molenbelt -	m	
12:31	12:31	2,4		0,8			van Heutzsingel	- Paul Krügerstraat	n	
12:31	12:31	2,3		0,9	0,6	RTD1/5RE.AF	P.Dalen 4 - Stationsstraat (station)	-Wilhelminasingel	o	
12:32	12:32	2,2		1,0			Stationsstraat	-van Eijbergenstraat	p	
12:32	12:32	2,1		1,1			Stationsstraat	-Oude Gracht	q	
12:32	12:32	2,0		1,2	0,3	RTD3/4LI.AF	Weth JB Hemelweg	-Poppenharelaan	r	
12:33	12:33	1,8	spoor	1,4			P.Hardenberg - Weth JB Hemelwg	-Looweg	s	
12:33	12:33	1,6		1,6	0,4	RTD2/4RE.DO	Weth JB Hemelweg	Parallelweg-A.Vonkweg	t	
12:33	12:33	1,5		1,7			Weth JB Hemelweg	-Joke Smitstraat	u	
12:34	12:34	1,0		2,2	0,6	RE.AF	P.Zwinderen 9 (rood) - Ballast	DSM weg-	v	
12:35	12:35	0,9	EB	2,3			Ballast	-Ballastweg	w	
12:35	12:35	0,7		2,5			Viaduct N34		x	
12:36	12:36	0,2		3,0			Ballast	-Harteminkweg	y	
12:36	12:36	0,1		3,1		LI.VLG	Ballast		z	
12:37	12:37	0,0	vaste brug	3,2	0,9	LI.AF	P.Steenwijksmoer 1 - Ballast		aa	
12:37		0,0	einde neutralisatie	3,2			Ballast		ab	
12:37	12:37	154,8	Start	0,0		Start	thv Dwarspad	Dwarspad-	1	
12:38	12:38	154,0		0,8			Hoofdweg	-H Beerlingweg	2	
12:39	12:39	153,3	Steenwijksmoer	1,5			Hoofdweg	Past. Slosserstraat-	3	
12:39	12:39	153,2		1,6			Hoofdweg	-Kerkweg	4	

Versie: 4 MBT
Van: 21/09

Simac Ladies Tour 2024

Etappe 2 Coevorden - Assen

<https://www.afstandmeten.nl/index.php?id=3740870>

km/u km/u

woensdag 9 oktober 2024

42		43		km/u	12:30 h / u		Afstand / Distance : 155 km			
door komst tijd	door komst tijd	nog te rijden km's	PLAATS	gerede n km's	tusse n afstan d	Richting	Omschrijving	(KRUISENDE WEG)	nr	
12:39	12:39	153,2		1,6			Hoofdweg	Dreef-	5	
12:40	12:40	152,3		2,5	2,5	RE.AF	P.Dalerpeel (wit)- Veldweg	Zaadvenenweg	6	
12:42	12:42	151,2	EB	3,6			Veldweg	Veenschapsweg	7	
12:44	12:43	149,9		4,9	2,4	RE.AF	EW - P.Dalerpeel (wit) - Nw Krim	Nieuwe Krim-	8	
12:44	12:44	149,5	Dalerpeel	5,3	0,4	LI.AF	P.Elim 5 - Steigerwijk	-Dorpsstraat	9	
12:44	12:44	149,5		5,3			Steigerwijk	De Koningweg-	10	
12:44	12:44	149,4		5,4			Steigerwijk	De Koningweg-	11	
12:45	12:44	149,2		5,6			Steigerwijk	Vlonder-	12	
12:47	12:46	147,7	EB	7,1			Steigerwijk	Scheerseveldweg-Splitting	13	
12:49	12:49	146,2		8,6	3,3	RTD2/4RE.DO	P.Elim 2 - Perebomenweg	Brugstraat	14	
12:50	12:49	145,6		9,2			Perebomenweg	Rauweveldweg-	15	
12:51	12:50	145,0		9,8			Perebomenweg	-Tuindersweg	16	
12:51	12:50	144,8		10,0	1,4	LI.AF	Barsweg - na huisnr 37	-Perebomenweg	17	
12:52	12:52	143,7		11,1			Barsweg	-Mr Pieterswijk	18	
12:53	12:52	143,6		11,2	1,2	RE.AF	EW - Barsweg	Barsweg-	19	
12:54	12:53	142,9		11,9			Barsweg	-Dorpsstraat	20	
12:55	12:54	142,2		12,6			Barsweg	Compagnieweg	21	
12:56	12:55	141,5		13,3			Barsweg	Warmondsweg	22	
12:57	12:56	140,7		14,1			Barsweg	Ritmeesterweg	23	
12:58	12:57	140,1		14,7			Barsweg	Zuideropgaande	24	
12:58	12:58	139,7		15,1	3,9	LI.AF	EW VRW- Riegshoogtendijk N852		25	
12:58	12:58	139,4		15,4	0,3	RE.AF	P. Theetuin (geel) - Ged Wijde Wijk	N852-	26	
13:00	12:59	138,4		16,4	1,0	LI.AF	Jan Haarstraat - na huisnr 16 li.	-Ged.Wijde Wijk	27	
13:00	13:00	138,0		16,8	0,4	RE.AF	EW sit - Jan Haarstraat	Braambergenweg-	28	
13:01	13:01	137,4	Kerkenveld	17,4			Jan Haarstraat - SMAL!		29	
13:01	13:01	137,3		17,5		RE.DO	P.Alteveer 2 - Jan Haarstraat	Ged,Hoofddiep-Ten Hoevestr	30	
13:02	13:01	137,2		17,6			Jan Haarstraat	-P Plaatsen	31	
13:02	13:01	137,0		17,8			Jan Haarstraat	-Alb v Daatselaarstraat	32	
13:02	13:01	136,9		17,9			Jan Haarstraat	Talensstraat-	33	
13:02	13:01	136,8		18,0			Jan Haarstraat	-Kerkenbovenveen	34	
13:03	13:02	136,5	EB	18,3	1,5	RE.AANH	P.Alteveer - Jan Haarstraat	Burg. Jansstraat-	35	
13:03	13:03	136,0	Alteveer	18,8			Jan Haarstraat	Alkesingel-	36	

Versie: 4 MBT

Van: 21/09

Simac Ladies Tour 2024

Etappe 2 Coevorden - Assen

<https://www.afstandmeten.nl/index.php?id=3740870>

km/u km/u

woensdag 9 oktober 2024

42		43		km/u	12:30 h / u	Afstand / Distance : 155 km			
door komst tijd	door komst tijd	nog te rijden km's	PLAATS	gerede n km's	tusse n afstan d	Richting	Omschrijving	(KRUISENDE WEG)	nr
13:04	13:03	135,7		19,1		RE.DO	P.Hoogeveen 6 - Alteveer	Oosterweg-	37
13:04	13:03	135,6		19,2			Alteveer - SMAL!	Nieuwstraat-	38
13:04	13:03	135,5		19,3			Alteveer - VHZ		39
13:06	13:05	134,4	EB	20,4			Alteveer	-H.Zomerweg	40
13:07	13:06	133,6		21,2			Alteveer	Oosterveldweg-	41
13:07	13:06	133,2		21,6			Alteveer	De Stuw	42
13:09	13:08	132,1		22,7			Alteveer	Het Oosterveld-	43
13:09	13:08	132,0		22,8	4,5	RE.AF	P.Hollandscheveld 4 - Trekpatenweg		44
13:12	13:11	130,0	Hollandscheveld	24,8			Hollandsche Opgaande - paaltjes	Langedijk-	45
13:12	13:11	129,8		25,0			Holl. Opgaande - bloembakken	-Langedijk	46
13:13	13:12	129,2		25,6	2,8	RTD3/4LI.AF	P.Hoogeveen 3 - RECHTER.STRUCTUUR !	-Hollandschedijk	47
13:13	13:13	128,8		26,0	0,4	RTD2/4RE.DO	P.A37 - Meester Cramerweg	Buitenvaart	48
13:14	13:14	128,1		26,7		VKL.RE.DO	Meester Cramerweg		49
13:15	13:14	128,0		26,8			Viaduct A37	af- en toerit A37	50
13:15	13:14	127,8		27,0	1,0	VKL.RE.AF	P.Noordscheschut - Weg om de Oost	Meester Cramerweg-	51
13:15	13:14	127,6		27,2			Weg Om de Oost	Krakeel	52
13:15	13:14	127,4		27,4	0,4	RTD2/3RE.DO	Weg Om de Oost	-Coevorderstraatweg	53
13:16	13:15	126,7	Bew.Brug	28,1			Weg Om de Oost		54
13:17	13:16	126,5		28,3	0,9	RTD1/4RE.AF	Stephensonstraat (industrieterrein)	Vliegveldweg-	55
13:18	13:17	125,9		28,9			Stephensonstraat	Lindbergstraat-	56
13:18	13:17	125,7		29,1			Stephensonstraat	Zeppelinstraat-	57
13:18	13:17	125,5	Noordscheschut	29,3	1,0	LI.AF	EW P.Tiendeveen 2 - Molenweg	-Molenweg	58
13:19	13:18	125,0	EB	29,8			Molenweg	Achteromsedijk-	59
13:20	13:19	123,9		30,9			Molenweg	-Kanaal WZ	60
13:20	13:19	123,9		30,9	1,6	RTD2/4RE.DO	P.Tiendeveen - Molenweg	Hoogeveenseweg N374	61
13:21	13:20	123,7	Tiendeveen	31,1			Molenweg - paaltjes		62
13:21	13:20	123,5		31,3			Molenweg	-Kanaal OZ	63
13:21	13:20	123,3		31,5			Molenweg - VHZ		64
13:21	13:20	123,2		31,6			Molenweg	De Drie Venen-	65
13:22	13:20	123,1		31,7			Molenweg	Dalgronden - Molenweg	66
13:22	13:20	123,0		31,8			Kerkweg	-Schoolweg	67
13:22	13:20	123,0		31,8			Kerkweg	Middenweg	68

Versie: 4 MBT

Van: 21/09

Simac Ladies Tour 2024

Etappe 2 Coevorden - Assen

<https://www.afstandmeten.nl/index.php?id=3740870>

km/u km/u

woensdag 9 oktober 2024

42	43	km/u	12:30 h / u	Afstand / Distance : 155 km					
door komst tijd	door komst tijd	nog te rijden km's	PLAATS	gerede n km's	tusse n afstan d	Richting	Omschrijving	(KRUISENDE WEG)	nr
13:22	13:21	122,7	EB	32,1	1,2	RE.AANH	Kerkweg - VHZ	Boslaan-	69
13:23	13:22	121,7		33,1			Kerkweg	-Haarweg	70
13:25	13:24	120,5		34,3			Berkenweg	Kremboong-	71
13:29	13:27	118,0		36,8			Berkenweg	-De Hullen	72
13:30	13:29	117,1		37,7			Nijenkamp	Drijbersche Es-	73
13:30	13:29	116,9	Drijber	37,9			Nijenkamp		74
13:31	13:29	116,6		38,2	6,1	LI.AANH	P.Wijster 4 - De Brink	-Het Binnenveld	75
13:31	13:29	116,5		38,3			De Brink	-De Marsen	76
13:31	13:30	116,3		38,5			De Brink	Drijbersche Es-	77
13:32	13:30	116,0	EB	38,8	0,6	LI.AF	De Blinkerd	-De Brink	78
13:32	13:30	115,9		38,9	0,1	RE.AF	Col du VAM		79
13:37	13:35	112,3		42,5	3,6	RE.AF	EW - Vamweg	-Vamweg	80
13:38	13:36	111,7		43,1			Vamweg - viaduct 3.0 m !	Wijsterseweg-	81
13:39	13:37	110,9		43,9	1,4	RE.AF	Nijverheidsweg - vóór hoogspanning	Mercuriusweg-	82
13:40	13:38	110,2		44,6	0,7	RE.AF	EW P.Wijster 3 - Vamweg - uitgang VAM	Oosterveldweg-	83
13:43	13:42	107,7		47,1	2,5	LI.AF	EW P.Wijster 1 - Drijberseweg	-Drijberseweg	84
13:44	13:42	107,2	Wijster	47,6			Drijberseweg		85
13:44	13:43	107,1		47,7			Drijberseweg	Zuides-	86
13:44	13:43	107,0		47,8	0,7	RE.AF	EW P.Bruntinge 6 - Boerkoelweg	Kampsweg-	87
13:44	13:43	106,9		47,9			Boerkoelweg	De Steeg-Nijeweg	88
13:45	13:43	106,8		48,0			Boerkoelweg	De Goorns-	89
13:45	13:43	106,7		48,1			Boerkoelweg	Nieuwe Es	90
13:45	13:43	106,5		48,3			Bruntingerweg	Bruntingerweg-	91
13:45	13:43	106,4	EB	48,4			Bruntingerweg	Emelangen-Marsweg	92
13:47	13:45	105,3	brug	49,5			SMAL !		93
13:48	13:46	104,4		50,4			Hamveld	Vosheugte-	94
13:49	13:47	103,9		50,9			Hamveld	-Hamveld	95
13:50	13:48	102,8		52,0			Hamveld	-Hamveld	96
13:51	13:49	102,3		52,5			Hamveld	Hamslag-	97
13:51	13:50	102,0		52,8		RE.DO	VRW P.Mantinge 2 - Wijsterseweg	Hoogeveenseweg N374	98
13:54	13:52	100,3	Mantinge	54,5			Wijsterseweg		99
13:54	13:52	100,1		54,7			Wijsterseweg	Schiphorsten-	100

Versie: 4 MBT
Van: 21/09

Simac Ladies Tour 2024

Etappe 2 Coevorden - Assen

<https://www.afstandmeten.nl/index.php?id=3740870>

km/u km/u

woensdag 9 oktober 2024

42	43	km/u		12:30 h / u	Afstand / Distance : 155 km				
door komst tijd	door komst tijd	nog te rijden km's	PLAATS	gerede n km's	tusse n afstan d	Richting	Omschrijving	(KRUISENDE WEG)	nr
13:54	13:52	99,9		54,9			Wijsterseweg	-Steendervalsweg	101
13:55	13:53	99,8		55,0	7,2	RE.AANH	P.DVV - Veentjesakkers	Ekkelkampen-	102
13:55	13:53	99,4	EB	55,4			Mantingerdijk	-Mantingerdijk	103
13:55	13:53	99,3		55,5			Mantingerdijk	-Stienkamp	104
13:56	13:54	98,5		56,3			Mantingerdijk	Heirweg-	105
13:57	13:55	97,7	brug	57,1			Mepperstraat	Mr.JB Kanweg-Verl.Middenraai	106
14:00	13:58	95,9		58,9			Mepperstraat	Oldeveen-	107
14:00	13:58	95,6		59,2			Mepperstraat	-t Hooge Loo	108
14:03	14:01	93,8		61,0			Mepperstraat	-Koemarsendijk	109
14:03	14:01	93,6		61,2			Mepperstraat	-Kampdijk	110
14:03	14:01	93,5		61,3			Mepperstraat	Uitgang Camping-	111
14:04	14:01	93,4	Meppen	61,4			Mepperstraat		112
14:04	14:02	93,1		61,7			Mepperstraat	-Nijmaten	113
14:04	14:02	93,0		61,8			Mepperstraat	Mepperdennenweg-Hovinghoek	114
14:04	14:02	92,8		62,0			Mepperstraat	Driftweg-Goomstraat	115
14:05	14:02	92,7		62,1			Mepperstraat	Middendorpstraat-	116
14:05	14:03	92,6		62,2			Mepperstraat	-Lijnstukkenweg	117
14:05	14:03	92,6		62,2			Mepperstraat	Oude Brink-	118
14:05	14:03	92,4		62,4	7,4	LI.AF	EW VRW P.Aalden 1 - De Kockstraat N854	-N854	119
14:05	14:03	92,2	EB	62,6			De Kockstraat N854	Dennekampen-	120
14:06	14:04	91,5	Aalden	63,3			Aalderstraat -VHZ	Molenwijk-	121
14:06	14:04	91,4		63,4			Aalderstraat	Molenwijk-	122
14:07	14:04	91,2		63,6			Aalderstraat - VHZ	Gelpenberg-Oud Aalden	123
14:07	14:05	91,0		63,8			Aalderstraat	Kerkstraat-	124
14:07	14:05	90,9		63,9			Aalderstraat		125
14:07	14:05	90,8		64,0			Aalderstraat	-Aelderhof	126
14:08	14:05	90,6		64,2			Aalderstraat	Marsstukken-	127
14:08	14:05	90,4		64,4			Aalderstraat	-Aalderhoogte	128
14:08	14:06	90,2	Zweeloo brug/ EE	64,6			Hoofdstraat	uitgang Camping-	129
14:08	14:06	90,0		64,8	2,4	RE.AF	EW VRW - Kruisstraat	Hoofdstraat N854-	130
14:08	14:06	89,9		64,9			Kruisstraat	Klooster-	131
14:09	14:06	89,8		65,0			Kruisstraat	Wheempad-	132

Versie: 4 MBT

Van: 21/09

Simac Ladies Tour 2024

Etappe 2 Coevorden - Assen

<https://www.afstandmeten.nl/index.php?id=3740870>

km/u km/u

woensdag 9 oktober 2024

42		43		km/u	12:30 h / u		Afstand / Distance : 155 km			
door komst tijd	door komst tijd	nog te rijden km's	PLAATS	gerede n km's	tusse n afstan d	Richting	Omschrijving	(KRUISENDE WEG)	nr	
14:09	14:06	89,7		65,1			De Wheem	-Burg. Tonkensstraat	133	
14:09	14:07	89,6		65,2			De Wheem	-Stegenwantsweg	134	
14:09	14:07	89,5	EB	65,3			De Wheem - VHZ	Zwartakkersweg-	135	
14:10	14:07	89,1		65,7			De Wheem	Noordweg-	136	
14:10	14:08	88,5		66,3			De Wheem	Turfweg	137	
14:11	14:09	87,8		67,0			De Wheem	-Hengelweg	138	
14:12	14:10	87,4		67,4			Zweeloërstraat	DLW-	139	
14:13	14:10	87,0		67,8			Zweeloërstraat	-Looweg	140	
14:13	14:10	86,8		68,0			Zweeloërstraat	Kampweg-	141	
14:13	14:11	86,4		68,4			Zweeloërstraat	Negenbergweg-	142	
14:14	14:11	86,1	Noord-Sleen	68,7			Zweeloërstraat	-Wolfgarensweg	143	
14:14	14:11	86,0		68,8			Zweeloërstraat	Hunebedweg-	144	
14:14	14:12	85,7		69,1			Zweeloërstraat	Knapbultweg-	145	
14:15	14:12	85,6		69,2			Zweeloërstraat	-Hegerzand	146	
14:15	14:12	85,4	Noord-Sleen	69,4	4,6	RTD2/4RE.DO	P.Noordsleen - - Dorpsstraat	Middenesweg N376	147	
14:15	14:13	85,1		69,7			Dorpsstraat	Odoorneweg-	148	
14:16	14:13	84,9		69,9	0,5	L.I.AF	P.Westenesch 5 - Emmerstraat	-Markeweg	149	
14:16	14:13	84,7		70,1			Emmerstraat	Brinkweg-Emmerstraat	150	
14:16	14:13	84,6		70,2			Emmerstraat	Zuidmarsweg-	151	
14:16	14:14	84,5		70,3	0,4	L.I.AF	P.Westenesch 5 - Emmerstraat	-Binnenweg	152	
14:17	14:15	83,5	EB	71,3			Emmerstraat	-Meulenkampweg	153	
14:20	14:17	82,0		72,8			Slenerweg	-Slenerweg	154	
14:20	14:17	81,7		73,1				Viaduct N34	155	
14:22	14:19	80,5		74,3			Westenescherstraat	-Blikveldweg	156	
14:22	14:19	80,2	brug	74,6			SMAL !		157	
14:22	14:20	80,0	Westenesch (wit)	74,8			Westenesscherstraat	- Kromme Elleboog	158	
14:23	14:20	79,8		75,0			Westenesscherstraat	Schietbaanweg -	159	
14:23	14:20	79,7		75,1			Westenesscherstraat	- Kromme Elleboog	160	
14:23	14:21	79,4		75,4			Westenesscherstraat	- Heirweg	161	
14:23	14:21	79,3		75,5			Westenesscherstraat	- Schapenvveenweg	162	
14:24	14:22	78,7	Emmen	76,1			Westenesscherstraat	- Westenesscherstraat	163	
14:24	14:22	78,6		76,2			Westenesscherstraat	Esweg - Vreding	164	

Versie: 4 MBT
Van: 21/09

Simac Ladies Tour 2024

Etappe 2 Coevorden - Assen

<https://www.afstandmeten.nl/index.php?id=3740870>

km/u km/u

woensdag 9 oktober 2024

42	43	km/u	12:30 h / u	Afstand / Distance : 155 km					
door komst tijd	door komst tijd	nog te rijden km's	PLAATS	gerede n km's	tusse n afstan d	Richting	Omschrijving	(KRUISENDE WEG)	nr
14:25	14:22	78,5		76,3	6,0	VKL.LI.AF	P.Drachten - Hondsrugweg - RECHTER STRUCTUUR!	-Hondsrugweg	165
14:25	14:22	78,2		76,6	0,3	VKL.RE.AF	P.Weerdinge - Weerdingerstraat	N381-	166
14:25	14:22	78,1		76,7			Weerdingerstraat - VHZ	Uitgang P-	167
14:25	14:22	78,1		76,7			Weerdingerstraat	Flintstraat -	168
14:25	14:23	77,9		76,9	0,3	RTD2/3RE.DO	Weerdingerstraat - VHZ	- Hoofdstraat	169
14:25	14:23	77,8		77,0			Weerdingerstraat	Meerstraat -	170
14:26	14:23	77,6		77,2			Weerdingerstraat	- Seinstaat	171
14:26	14:23	77,5		77,3			Weerdingerstraat - VHZ	Nijkampenweg -	172
14:26	14:23	77,3		77,5			Weerdingerstraat	- Bendienplein	173
14:26	14:24	77,1		77,7			Weerdingerstraat	Warmeerweg -	174
14:27	14:24	76,8		78,0		VKL.RE.DO	Weerdingerstraat	Veerdingerhaag - Wolfsbergenwe	175
14:27	14:25	76,5		78,3			Weerdingerstraat	- Vossepad	176
14:27	14:25	76,4		78,4			Weerdingerstraat	Van Lierstraat -	177
14:28	14:25	76,3	Ravitaillering	78,5			Weerdingerstraat - DREMPEL	- Vossepad	178
14:28	14:25	76,0	EB	78,8			Weerdingerstraat	Valtherzandweg	179
14:29	14:26	75,2	Weerdinge	79,6			Dorpsstraat	Steenbakkerijweg	180
14:30	14:27	74,9		79,9			Dorpsstraat	Meerbosweg	181
14:30	14:28	74,3		80,5			Dorpsstraat	- Buiskoelswegt	182
14:31	14:28	74,1		80,7			Dorpsstraat	- Nieuwstraat	183
14:31	14:28	74,0		80,8			Dorpsstraat		184
14:31	14:28	73,9		80,9	4,0	LI.AF	P.Valthe 5 - Holtstraat	-Viaductstraat N364	185
14:31	14:28	73,7		81,1			Holtstraat	- Duurkampenweg	186
14:32	14:29	73,4	EB	81,4			Holtstr. - Dikbosstr. - Weerdingerweg - SMAL!		187
14:34	14:31	71,8	Valthe	83,0	2,1	RE.AANH	EW P.Valthermond 5 - Valtherdijk EN DIRECT	Hoofdstraat -	188
14:35	14:33	70,7		84,1	1,1	LI.AF	P.Valthermond 5 -Exloërweg		189
14:36	14:33	70,3		84,5	0,4	RTD2/4RE.DO	P. Exloo 5 - Exloërweg-VHZ	-Hondsrugweg	190
14:36	14:33	70,2		84,6			Diverse obstakels		190a
14:37	14:34	69,9	EB	84,9			Valtherweg		190b
14:39	14:36	68,5		86,3			Valtherweg	Uitrit Hunzebergen-	190c
14:39	14:36	68,4		86,4			Valtherweg	-Valtherblokken Nrd	190 d
14:40	14:37	67,4		87,4			Valtherweg	- uitgang Manege	190e
14:42	14:39	66,2		88,6			Valtherweg		190f

Versie: 4 MBT

Van: 21/09

Simac Ladies Tour 2024

Etappe 2 Coevorden - Assen

<https://www.afstandmeten.nl/index.php?id=3740870>

km/u km/u

woensdag 9 oktober 2024

42	43	km/u	12:30 h / u	Afstand / Distance : 155 km					
door komst tijd	door komst tijd	nog te rijden km's	PLAATS	gerede n km's	tusse n afstan d	Richting	Omschrijving	(KRUISENDE WEG)	nr
14:42	14:39	66,1		88,7		RE.DO	Buinerweg	Hoofdstraat-Oude Dijk	199
14:43	14:40	65,1		89,7			Buinerweg	-Nieuwe Dijk	199a
14:45	14:42	63,8		91,0			Buinerweg	-Noordveensedijk	199b
14:47	14:43	62,9		91,9			Buinerweg	-Achterste Velddijk	199c
14:48	14:45	61,8		93,0			Buinerweg	-Velddijk	199d
14:49	14:46	61,1	Buinen	93,7			Exloërweg		199e
14:49	14:46	61,1		93,7		RE.DO	Exloërweg	Voorbosweg -	209
14:50	14:46	60,7		94,1			Lindelaan	Exloërweg - Osdijk	210
14:50	14:47	60,6		94,2			Lindelaan	Afrit N374 -	211
14:50	14:47	60,5		94,3			Lindelaan	- Buinerstraat	212
14:50	14:47	60,4		94,4				Viaduct N374	213
14:50	14:47	60,3		94,5	10,0	RE.AF	P.Buinen (wit) - Kanaalstraat	EN	214
14:50	14:47	60,2		94,6	0,1	LI.AANH	P.Buinen (wit) - Spoorstraat	- Kanaalstraat	215
14:51	14:48	59,7		95,1			Spoorstraat	- Koedijk	216
14:51	14:48	59,5	EB	95,3			Bronnegerstraat	Hornsedijk-	217
14:54	14:50	57,9	bew brug	96,9	2,3	LI.AF	EW sit - Buinerstraat	-Weermaadsdijk	218
14:54	14:51	57,6		97,2			Buinerstraat	- Gasselterstraat	219
14:54	14:51	57,4		97,4			Stobbenweg	Dorpsstraat -	220
14:55	14:52	56,7		98,1	1,2	LI.AF	Hofakkers	- Stobbenweg	221
14:56	14:53	56,2		98,6	0,5	RE.AF	EW - Dorpsstraat	Dorpsstraat -	222
14:56	14:53	55,9		98,9	0,3	RE.AF	P.Drouwen (wit) - Molenweg	Borgerderstraat -	223
14:58	14:54	55,0	Drouwen	99,8	0,9	LI.AF	1e weg - Hoofdstraat	-Stobbenweg	224
14:58	14:55	54,6		100,2			Hoofdstraat	Kerkweg -	225
14:58	14:55	54,5		100,3			Hoofdstraat	Schoolstraat -	226
14:59	14:55	54,3		100,5	0,7	LI.AANH	Hoofdstraat	- Alinghoek	227
14:59	14:55	54,1		100,7			Hoofdstraat	Schoolstraat -	228
14:59	14:55	54,1		100,7			Hoofdstraat	- Tiekamp	229
14:59	14:56	54,0		100,8			Hoofdstraat	Schoolstraat -	230
14:59	14:56	53,9		100,9	0,4	RE.AF	EW P.Gasselte 3 - Gasselterstraat	Borgerderstraat -	231
15:00	14:56	53,7		101,1	0,2	LI.AF	Steenhopenweg - vóór B. Buiten Centrum Boomkroonpad	- Gasselterstraat	232
15:00	14:56	53,5		101,3			Steenhopenweg	- Uitgang park	233

Versie: 4 MBT
Van: 21/09

Simac Ladies Tour 2024

Etappe 2 Coevorden - Assen

<https://www.afstandmeten.nl/index.php?id=3740870>

km/u km/u

woensdag 9 oktober 2024

42		43		km/u	12:30 h / u		Afstand / Distance : 155 km			
door komst tijd	door komst tijd	nog te rijden km's	PLAATS	gerede n km's	tusse n afstan d	Richting	Omschrijving	(KRUISENDE WEG)	nr	
15:00	14:56	53,3	EB	101,5			Viaduct N34		234	
15:01	14:57	52,8		102,0			Keienstrook	Veldweg -	235	
15:02	14:58	52,1		102,7	1,6	RE.AF	Asfaltweg		236	
15:07	15:04	48,1		106,7	4,0	RE.AF	EW P.Gasselte 2,3 - Bosweg		237	
15:08	15:04	48,0		106,8			Bosweg	Houtvester Jansenweg -	238	
15:09	15:05	47,3		107,5			Bosweg - versmalling	Kremmerlaan -	239	
15:09	15:05	47,1		107,7			Bosweg	- Herenkampsweg	240	
15:09	15:05	46,9		107,9	1,2	RTD2/4RE.DO	P.Gasselte - Ir. Van Veelenweg	Afrit N34 -	241	
15:09	15:05	46,8		108,0			Viaduct N34		242	
15:09	15:06	46,7		108,1	0,2	RTD2/4RE.DO	P.Gasselte 1 - Ir. Van Veelenweg	- Afrit N34	243	
15:11	15:07	45,8		109,0	0,9	RTD3/4LI.AF	P.Gieten 3 - Gieterweg	- Julianalaan	244	
15:11	15:07	45,6	Gasselte	109,2	0,2	RE.AF	1e weg - vóór De Wiemel - Esweg	Gieterweg -	245	
15:11	15:07	45,4		109,4			Grotenend	Looweg -	246	
15:12	15:08	44,8	EB	110,0	0,8	LI.AF	EW - Kostvlies	- Kostvlies	247	
15:13	15:09	44,5	Kostvlies	110,3			Kostvlies	- Achterweg	248	
15:14	15:10	43,2		111,6	1,6	LI.AF	Grensweg	-Achter 't Hout	249	
15:15	15:11	42,8		112,0			Grensweg	Looweg -	250	
15:16	15:12	42,0		112,8	1,2	RE.AF	EW -Gasselterweg	Gieterweg -	251	
15:16	15:12	41,8	Gieten	113,0			Gasselterweg	- Varik	252	
15:17	15:13	41,4		113,4			Gasselterweg - VHZ	-Grote Kamp	253	
15:17	15:13	41,1		113,7			Gasselterweg	Duurschenlaan-	254	
15:18	15:13	41,0		113,8			Gasselterweg	-Pallert	255	
15:18	15:14	40,8		114,0			Gasselterweg	Panderpad-	256	
15:18	15:14	40,6		114,2	1,4	LI.AANH	Parallelweg	-Stationsstraat	257	
15:18	15:14	40,4		114,4			Parallelweg	Bloemakkers-Udemalaan	258	
15:19	15:15	40,2		114,6			Parallelweg - VHZ	Bloemakkers	259	
15:19	15:15	39,8		115,0	0,8	RTD2/4RE.DO	P.N34 - Gieterveldweg	Rondkamp-Oelenboom	260	
15:19	15:15	39,7	EB	115,1	0,1	RTD2/4RE.DO	P.Eext 4 - Gieterveldweg	Afrit N34-	261	
15:20	15:15	39,5		115,3			Viaduct N34		262	
15:20	15:16	39,4		115,4	0,3	RTD2/4RE.DO	P.Eext 4 - Gieterveldweg	-Afrit N34	263	
15:20	15:16	39,3		115,5	0,1	RE.AF	EW VRW P.Eext 4- Gieterveldweg	Gieterveldweg-	264	
15:20	15:16	39,0		115,8	0,3	LI.VLG	Gieterveldweg	-Carpoolplaats	265	

Versie: 4 MBT
Van: 21/09

Simac Ladies Tour 2024

Etappe 2 Coevorden - Assen

<https://www.afstandmeten.nl/index.php?id=3740870>

km/u km/u

woensdag 9 oktober 2024

42	43	km/u	12:30 h / u	Afstand / Distance : 155 km					
door komst tijd	door komst tijd	nog te rijden km's	PLAATS	gerede n km's	tusse n afstan d	Richting	Omschrijving	(KRUISENDE WEG)	nr
15:22	15:18	37,5		117,3	1,5	RE.AF	P.Eext 2 - vóór spoor - Stationsstraat	Provinciale weg-	266
15:23	15:19	36,9		117,9			Viaduct N33		267
15:24	15:20	36,5	Eext	118,3			Stationsstraat		268
15:24	15:20	36,2		118,6			Stationsstraat	-Hondelweg	269
15:25	15:20	36,0		118,8	1,5	LI.AF	Na bord 30 - Boermarkeweg EN DIRECT	- Stationsstraat	270
15:25	15:20	35,9		118,9	0,1	LI.AF	EW - Anderenseweg	- Anderenseweg	271
15:25	15:21	35,7		119,1			Anderenseweg	Jan Oostingweg -	272
15:26	15:22	35,0	EB	119,8	0,9	RE.AF	P.Anloo 5 (rood) - Torenweg	Anderenseweg -	273
15:26	15:22	34,7		120,1			Torenweg	-Walakkers	274
15:31	15:26	31,8		123,0	3,2	LI.AF	EW P.Gasteren 4 (rood) - Anloërweg	- Anderenseweg	275
15:35	15:30	28,8	Anderen	126,0	3,0	RE.AF	EW - Hagenend	Anderenseweg-	276
15:35	15:31	28,5		126,3	0,3	RE.AF	EW P.Gasteren 5 - 't Loeg	-t Loeg	277
15:35	15:31	28,4		126,4			Old End	t' Loeg -	278
15:36	15:31	28,0		126,8			Old End	Veenvoort -	279
15:39	15:35	25,7	EB	129,1			Gasterenseweg	- Gasterse Holt	280
15:41	15:36	24,4	Gasteren	130,4	4,1	LI.AF	P.Loos 4 - Westeinde	-Westeinde	281
15:42	15:37	24,0	EB / vaste brug	130,8			Gasterenseweg		282
15:46	15:41	21,0	Balloërveld	133,8			Gasterenseweg	Taarloërweg	283
15:47	15:42	20,4	Loon	134,4			Gasterenseweg - VHZ	Eusteringenweg -	284
15:47	15:42	20,2		134,6			Gasterenseweg	Loner Esweg -	285
15:47	15:43	20,0		134,8	4,4	LI.AF	P.Balloo 2 - Balloërweg	-Peeloërweg	286
15:47	15:43	19,9		134,9			Balloërweg	Kampweg -	287
15:48	15:43	19,8		135,0			Balloërweg	- Markeweg	288
15:48	15:43	19,7		135,1			Balloërweg	- Lonerbroekweg	289
15:49	15:44	18,7	EB / vaste brug	136,1			Lonerweg	Rammeringenweg -	290
15:50	15:45	18,0	Balloo	136,8			Balloo	- Lienstukkenweg	291
15:51	15:46	17,7		137,1	2,3	RE.AF	vóór pdst en brievenbus - Balloo EN DIRECT	Balloërweg-	292
15:51	15:46	17,7		137,1	0,0	RE.AF	Balloo		293
15:51	15:46	17,4		137,4	0,3	RE.AF	fietsknppnt 66 (wit) -TumulibosIn	-Balloo	294
15:52	15:47	16,8	EB	138,0	0,6	RE.AF	EW VRW - Asserstraat	Asserstraat-	295
15:53	15:48	15,9		138,9	0,9	LI.AF	P. Deurze - - Deurze	-Asserstraat	296

Versie: 4 MBT
Van: 21/09

Simac Ladies Tour 2024

Etappe 2 Coevorden - Assen

<https://www.afstandmeten.nl/index.php?id=3740870>

km/u km/u

woensdag 9 oktober 2024

42 43			km/u	12:30 h / u		Afstand / Distance : 155 km			
door komst tijd	door komst tijd	nog te rijden km's	PLAATS	gerede n km's	tusse n afstan d	Richting	Omschrijving	(KRUISENDE WEG)	nr
15:53	15:48	15,7	Deurze	139,1			Deurze	Kerkweg-	297
15:55	15:50	14,9		139,9			Deurze	De Marsen -	298
15:58	15:52	12,8	EB	142,0	3,1	RE.AF	EW - Anreep - smalle brug	Hemmenweg-	299
15:59	15:54	12,0	Anreep	142,8	0,8	LI.AF	na bord TT route - Diepstroeten	-Anreep	300
16:00	15:55	11,0		143,8			Diepstroeten	-H.v Boeijenlaan	301
16:00	15:55	10,7		144,1			Diepstroeten - LET OP BUSBAAN LINKS	Busbaan-	302
16:01	15:56	10,0	Assen	144,8	2,0	LI.AF	EW VRW P.Hooghalen 6 - Graswijk	-Graswijk	303
16:02	15:56	9,9		144,9			Viaduct N33		304
16:02	15:57	9,8		145,0	0,2	RTD2/4RE.DO	Graswijk	-Grollemanweg	305
16:03	15:58	8,8	EB	146,0	1,0	RTD1/3RE.AF	P.Hoogeveen 29 (A28) - B. Marsmanweg	-Graswijk	306
16:03	15:58	8,7		146,1			Burg masmanweg	-Burg Grollemanweg	306a
16:04	15:59	8,3		146,5	0,5	RTD2/4RE.AF	Masmanweg- LET OP 1e is toerit A28 !	-Grollemanweg	307
16:04	15:59	8,2		146,6			Viaduct A28		308
16:04	15:59	7,9		146,9	0,4	RTD1/4RE.AF	P.Assen 2 - Eysinkweg - bypass	Eysinkweg-	309
16:06	16:00	7,0		147,8	0,9	RE.AF	P.Assen 1 - De Haar	De Haar-	310
16:07	16:01	6,3		148,5	0,7	LI.AF	Witterhaar	-De Haar	311
16:09	16:04	4,6	Witten	150,2			Witterhaar - drempel	-Witterbroek	312
16:10	16:04	4,1		150,7	2,2	RE.AF	EW - Witterhoofdweg	Witterzomer-	313
16:10	16:05	3,8		151,0			Witterhoofdweg		314
16:11	16:05	3,6	EB	151,2			Witterhoofdweg - VHZ	Baggelhuizerplas -	315
16:11	16:05	3,5		151,3			Viaduct A28		316
16:11	16:06	3,0	Assen	151,8			Witterhoofdweg	- De Wouden	317
16:12	16:07	2,6		152,2			Witterhoofdweg - VHZ	- Fivelingstraat	318
16:12	16:07	2,5		152,3			Witterhoofdweg	Lauwers -	319
16:12	16:07	2,4		152,4	1,7	RE.AF	EW P.Hoogeveen - Europaweg Zuid - VHZ		320
16:13	16:07	1,9		152,9			Europaweg Zuid - verkli. overstek	Witterstraat -	321
16:13	16:08	1,6		153,2			Europaweg Zuid	vluchtheuvel	322
16:13	16:08	1,5		153,3			Europaweg Zuid	vluchtheuvel	323
16:14	16:08	1,3		153,5	1,1	RTD3/4LI.AF	Hoofdlaan	-Europaweg Zuid	324
16:14	16:08	1,2		153,6			Hoofdlaan	vluchtheuvel	325
16:14	16:08	1,2		153,6			Hoofdlaan	-Stadsbroek	326
16:14	16:09	0,9		153,9			Hoofdlaan	Nic. Beetslaan -	327

ONTDEK DE VERHALEN VAN DE PIONIERS VAN ZEEWOLDE

zeewoldezakelijk.nl

TROTS
OP 40 JAAR
ZEEWOLDE



SCAN QR



ZEEWOLDE
ZAKELIJK

Ontdek de schoonheid van Zeewolde tijdens de Simac Ladies Tour!

Zeewolde, het jongste dorp van Nederland, opent haar deuren voor de Simac Ladies Tour! Als wethouder sport ben ik ontzettend trots dat we de Simac Ladies Tour in ons 40-jarige jubileumjaar in onze prachtige gemeente Zeewolde mogen verwelkomen. Het is een eer om dit prestigieuze wielervedevenement op ons grondgebied te hebben.

Onze gemeente, met haar unieke combinatie van water, polderlandschap en prachtige natuur, is de perfecte locatie voor een sportieve uitdaging als deze. Een mooie en afwisselende omgeving om eindeloos te fietsen. Terwijl de beste wielrensters van Nederland en daarbuiten strijden om de overwinning, kunnen we als inwoners van Zeewolde genieten van een onvergetelijk spektakel. De Simac Ladies Tour is meer dan alleen een wielervedstrijd. Het is een evenement dat sport, gezondheid en plezier samenbrengt. Het is een inspiratie voor jong en oud om actief te zijn.

Ik roep iedereen op om langs de kant te komen staan en de deelnemers aan te moedigen. Laat ons samen van deze dag een groot succes maken.

Met sportieve groet,

Steven Scheffer
Wethouder Sport Gemeente Zeewolde



Zeewolde: ultieme bestemming voor wandelen & fietsen

Midden in Nederland ligt Zeewolde, een perfecte uitvalsbasis voor liefhebbers van wandelen en fietsen. Deze groene parel, omgeven door water, polderlandschappen en natuurgebieden, ligt ideaal tussen steden als Zwolle, Almere, Lelystad, Amsterdam en Utrecht. Of je nu op zoek bent naar rust of avontuur, in Zeewolde beleef je het beste van de natuur.

Horsterwold: een wandelaarsparadijs

Zeewolde is dé toegangspoort tot het Horsterwold, het grootste aaneengesloten loofbos op kleigrond in Nederland en een van de grootste van West-Europa. Met ruim 3.700 hectare aan prachtig natuurschoon biedt het eindeloze mogelijkheden voor wandelingen. Kies je eigen pad of ga mee op excursie met een boswachter om de verborgen geheimen van dit unieke gebied te ontdekken. Tijdens je tocht kun je zomaar oog in oog komen te staan met reeën, konikpaarden, Schotse hooglanders, vossen en talloze vogels.

Fietsen in Zeewolde: voor elk wat wils

Ook voor fietsers is Zeewolde een paradijs. Er zijn routes voor zowel recreatieve als sportieve fietsers die je langs het Wolderwijd, door uitgestrekte polders, of richting de historische Hanzestad Harderwijk leiden. Onderweg vind je gezellige picknickplekken en terrassen om even uit te rusten en van het uitzicht te genieten. Liever zelf je route bepalen? Dat kan natuurlijk ook.


Racefietsen door Flevoland

Voor wielrenners biedt Flevoland iets unieks: uitgestrekte wegen, rust en ruimte om te racen over de voormalige zeebodembodem. Met elf nieuwe racefietsroutes kun je de mooiste wegen en verborgen paden van deze jonge provincie ontdekken. Zeewolde is bij uitstek ook geschikt voor wielrenners, met afwisselende routes die door het open landschap kronkelen en volop kansen bieden voor zowel beginners als ervaren fietsers.

Flevoland: een regio van verrassingen

Flevoland is een gebied vol verrassingen, met natuurgebieden die uniek zijn in Nederland en heel West-Europa. Zeewolde is het perfecte startpunt om deze veelzijdige omgeving te ontdekken. Trek je wandelschoenen aan of stap op de fiets en verken de veelzijdige natuur van deze bijzondere provincie.

Kortom, in Zeewolde vind je alles voor een onvergetelijke ervaring. Of je nu wilt wandelen, fietsen, ontspannen of de uitdaging opzoekt, hier geniet je altijd van een prachtige omgeving. Beleef het zelf!



STAGE 3 ZEEWOLDE - ZEEWOLDE

Start	11.30 h, Horsterweg, Zeewolde
Finish	15.04 h, Horsterweg, Zeewolde
Neutralization	4.1 km
Distance	148.4 km
Deviation	200 mtrs before the finish to the left
Teams presentation/signing	10:30-11:15, Horsterweg, Zeewolde
Feeding zone	88.5 km, Eendenweg, Lelystad
Honouring	15:20, Horsterweg, Zeewolde
Results	15.20 h
Parking teams start/finish	Horsterweg 202 and 222 (parking soccer and hockey club), Zeewolde

Permanence information

Permanence open at	7.30 h
Permanence jury	VV Zeewolde, Horsterweg 202, 3893 AA Zeewolde
Permanence organization	VV Zeewolde, Horsterweg 202, 3893 AA Zeewolde
Permanence press	VV Zeewolde, Horsterweg 202, 3893 AA Zeewolde
Commissaires meeting	10.15 h
Anti doping	vv Zeewolde, Horsterweg 202, 3893 AA Zeewolde
Hospital	St Jansdal Ziekenhuis, Ziekenhuisweg 100, Lelystad, 0031 341463911 St Jansdal Ziekenhuis, Wethouder Janssenlaan 90, Harderwijk, 0031 0341463911 AMC-UMC, Meibergdreef 9, Amsterdam, 0031 205669111
Dressing rooms	vv Zeewolde, Horsterweg 202, 3893 AA Zeewolde

Day information

Breakfast	6.30 - 9.00 h
Dinner	19.30 - 21.30 h

Travel distances teams

Distance from Berg en Dal to start/finish	97 km 1h
Distance from Beekbergen to start/finish	52 km 40 min
Distance from Heesum to start/finish	62 km 45 min

Travel distances organization

Distance from Nunspeet to start/finish	27 km 25 min
--	----------------

Stage 3 Zeewolde - Zeewolde

148.4 km
Thursday October 10, 2024



Start: 11:30 Horsterweg, Zeewolde |

Finish: 15.04 | Horsterweg, Zeewolde |



Versie: 2 MO

Van: 11/9

Simac Ladies Tour 2024 Etappe 3 Zeewolde - Zeewolde

<https://www.afstandmeten.nl/index.php?id=3748205>



km/u km/u

donderdag 10 oktober 2024

41			43			km/u	11:30	h / u	Afstand / Distance : 148 km			
door komst tijd	door komst tijd	nog te rijden km's	PLAATS	gereede n km's	tussen afstand	Richting	Omschrijving	(KRUISENDE WEG)			nr.	
11:30	11:30	4,1	Zeewolde	0,0	0,0	Start	Horsterweg 100				a	
11:30	11:30	3,8		0,3	0,3	RTD2/4RE.DO	Horsterweg - VHZ	Sportlaan - Dasselaanweg			b	
11:31	11:31	3,6		0,5			Horsterweg	- Gildenveld			c	
11:31	11:31	3,3		0,8			Horsterweg - VHZ	Kluunpad - Struweel			d	
11:32	11:32	3,0		1,1	0,8	RTD2/4RE.DO	Horsterweg	Zuiderzeeweg - Eikenlaan			e	
11:32	11:32	2,9		1,2			Horsterweg - drempels	Horsterhof -			f	
11:32	11:32	2,8		1,3			Horsterweg - VHZ	Zebepad			g	
11:33	11:33	2,7		1,4			Horsterweg	Horsterplein -			h	
11:33	11:33	2,7		1,4			Horsterweg	Horsterplein -			i	
11:33	11:33	2,6		1,5			Horsterweg	- Uitrit P-garage			j	
11:33	11:33	2,6		1,5	0,4	LI.VLG	Gelderseweg	- Strandweg			k	
11:33	11:33	2,4		1,7			Gelderseweg - VHZ				l	
11:34	11:34	2,3		1,8	0,3	RTD2/4RE.DO	Gelderseweg	Stevinweg - Noorderiland			m	
11:34	11:34	2,1		2,0			Gelderseweg - VHZ	- Voorland			n	
11:36	11:36	1,4		2,7			Gelderseweg - druppels	Langezand -			o	
11:36	11:36	1,3		2,8			Gelderseweg	- Gelderseweg			p	
11:36	11:36	1,2		2,9	1,1	RTD1/3RE.AF	Kwartiermakerslaan - VHZ	Gelderseweg -			q	
11:37	11:37	0,8		3,3			Kwartiermakerslaan- VHZ	Parkpoort -			r	
11:37	11:37	0,6		3,5			Kwartiermakerslaan - VHZ	Berkenhof - Elementen			s	
11:38	11:38	0,4		3,7			Kwartiermakerslaan	De Weerribben -			t	
11:38	11:38	0,4		3,7	0,8	RTD1/3RE.AF	Zeewolderweg - VHZ	Kwartiermakerslaan -			u	
11:39	11:39	0,1		4,0			Zeewolderweg - VHZ	Molenplein -			v	
11:39	11:39	0,0	Einde Neutralisatie	4,1			Zeewolderweg - VHZ	Teluur			w	
11:39	11:39	148,4		0,0		Start	Zeewolderdijk N707 - VHZ	na middengeleider			1	
11:39	11:39	148,1		0,3			Zeewolderdijk N707 - VHZ	- Zeewolderdijk			2	
11:39	11:39	147,9		0,5			Zeewolderdijk N707 - VHZ	Molengang -			3	
11:40	11:40	147,6	Bew.Brug	0,8			Zeewolderdijk N707				4	
11:40	11:40	147,5		0,9			Zeewolderdijk N707 - VHZ	Vuurtoren			5	
11:44	11:44	144,7		3,7			Knardijk	Knardijk -			6	
11:49	11:48	141,6		6,8			Knardijk - VHZ	Genzenpad -			7	
11:49	11:48	141,6		6,8	3,1	RTD2/4RE.DO	P.Elburg 20 - Knardijk	Afrit N302 -			8	
11:49	11:48	141,6		6,8			Viaduct N 202				9	
11:49	11:48	141,5		6,9	0,1	RTD2/4RE.DO	P.Elburg 20 - Harderdijk N306	- Afrit N302			10	
11:49	11:49	141,3		7,1			Harderdijk N306	- Harderhaven			11	
11:49	11:49	141,1		7,3	0,4	RTD2/4RE.DO	Harderdijk N306	Pluvierenweg - Hardershaven			12	
11:52	11:52	139,0		9,4			Harderdijk N306 - middengeleider				13	
11:53	11:52	138,8		9,6			Harderbosweg N306	- Strandweg			14	
11:53	11:53	138,3		10,1	2,8	LI.AF	P.Lelystad 16 - Karekietweg	-Harderbosweg N306			15	
11:55	11:54	137,5		10,9			Karekietweg	Strandgaperweg-Kievtislandpad			16	

Versie: 2 MO

Van: 11/9

Simac Ladies Tour 2024

Etappe 3 Zeewolde - Zeewolde

<https://www.afstandmeten.nl/index.php?id=3748205>

km/u km/u

donderdag 10 oktober 2024

41 43			km/u	11:30	h / u	Afstand / Distance : 148 km			
door komst tijd	door komst tijd	nog te rijden km's	PLAATS	gerede n km's	tussen afstand	Richting	Omschrijving	(KRUISENDE WEG)	nr.
11:56	11:55	136,5		11,9	1,8	RE.AF	Mosselweg	Karekietweg-	17
11:58	11:57	135,3		13,1	1,2	RE.AF	EW P.Elburg 16 (rood) - Mosselweg	Nonnetjesweg-	18
12:06	12:04	130,0		18,4	5,3	LI.AF	Bremerbergweg N708	- Alikruikweg	19
12:08	12:06	128,4	Biddinghuizen	20,0			Oldebroekerweg N708	Kokkelweg -	19a
12:11	12:09	126,5		21,9	3,5	RTD2/4RE.DO	Oldebroekerweg N708	Dreef - de Wildenborch	19b
12:11	12:10	126,0		22,4			Oldebroekerweg N708	fietsoversteek	19c
12:12	12:10	125,7		22,7	0,8	RTD2/4RE.DO	Oldebroekerweg N709	Baan - Graafschaplaan	19d
12:17	12:15	122,3		26,1			Oldebroekerweg N709	Olsterweg -	19e
12:19	12:17	120,6		27,8			Oldebroekerweg N709	- Alikruikweg	19f
12:20	12:18	120,4		28,0	5,3	LI.AF	Ellerweg	-Oldebroekerweg	21
12:26	12:23	116,3		32,1		RE.DO	VRW - Abbertweg	Elburgerweg N309	22
12:28	12:26	114,7		33,7	5,7	LI.AF	B.De Ruimte (bruin) - Stobbenweg	-Abbertweg	23
12:34	12:31	110,6		37,8			Stobbenweg	Waningeweg-Fietspad	24
12:35	12:32	110,1		38,3	4,6	LI.AF	EW VRW B.Kampen 8 - Drontermeerdijk	-Drontermeerdijk	25
12:38	12:35	107,7		40,7			Drontermeerdijk N306	Afrit N307-	26
12:38	12:35	107,6		40,8			Viaduct N 307 - En Direct		27
12:38	12:36	107,4		41,0	2,7	RE.AF	P Ketelhaven (wit) - Vossemeerdijk	Afrit N307-	28
12:39	12:36	107,2		41,2			Vossemeerdijk	Vossemeerdijk-	29
12:47	12:44	101,3		47,1			Vossemeerdijk	Roggebotweg-	30
12:50	12:46	99,7		48,7			Vossemeerdijk	Ketelweg-	31
12:51	12:47	99,1	Ketelhaven	49,3			Vossemeerdijk	-Uitrit Jachthaven	32
12:51	12:47	99,0		49,4			Vossemeerdijk	-Vossemeerdijk	33
12:51	12:47	98,9		49,5			Vossemeerdijk	Esdoornlaan-Vossemeerdijk	34
12:51	12:48	98,8	Bew.Brug	49,6			Vossemeerdijk	Ketelsluis	35
12:51	12:48	98,6		49,8	8,8	RE.AF	P.Emmeloord 20 - Ketelmeerdijk	Colijnweg-	36
12:56	12:52	95,4		53,0			Ketelmeerdijk	Elandweg-	37
12:59	12:55	93,4		55,0			Ketelmeerdijk	Tarpanweg-	38
13:03	12:59	90,9		57,5		RE.DO	VRW P.Emmeloord 18 -	Beverweg	39
13:04	13:00	89,9		58,5	8,7	RTD2/4RE.DO	Visvijverweg	Kamperhoekweg N711	40
13:04	13:00	89,7		58,7			Visvijverweg	-Uitrit P	41
13:05	13:01	89,0		59,4			Visvijverweg	Rivierduinweg	42
13:07	13:03	88,0		60,4			Visvijverweg	-Klingenweg	43
13:08	13:04	86,9		61,5			Visvijverweg	Vuursteenweg-	44
13:08	13:04	86,8		61,6			Visvijverweg	-Klingenweg\	45
13:10	13:06	85,8		62,6			Visvijverweg	Windmolenpad-	46
13:11	13:07	84,8		63,6	5,1	LI.AF	Onder hoogspanning - Klokbekerweg	-Klokbekerweg	47
13:14	13:10	82,8		65,6			Klokbekerweg	-Bijweg	48
13:15	13:11	82,0		66,4	2,8	RE.AF	EW VRW - Swiferringweg N720	Swiferringweg-	49
13:18	13:13	80,3		68,1			Viaduct N307		50
13:19	13:15	79,4		69,0			Swiferringweg	Elandweg-Edelhertweg	51
13:22	13:17	77,4		71,0			Swiferringweg	Wisentweg-	52
13:22	13:17	77,3	vaste brug	71,1			Swiferringweg	-Runderweg	53
13:24	13:19	76,1		72,3	5,9	RTD1/3RE.AF	P.Lelystad 4 - Dronterweg N309		54

Versie: 2 MO

Van: 11/9

Simac Ladies Tour 2024

Etappe 3 Zeewolde - Zeewolde

<https://www.afstandmeten.nl/index.php?id=3748205>

km/u km/u

donderdag 10 oktober 2024

41 43			km/u	11:30	h / u	Afstand / Distance : 148 km			
door komst tijd	door komst tijd	nog te rijden km's	PLAATS	gerede n km's	tussen afstand	Richting	Omschrijving	(KRUISENDE WEG)	nr.
13:27	13:22	73,8		74,6			Dronterweg N309	-Larserringweg	55
13:28	13:23	73,6		74,8	2,5	LI.AF	Natuurpark 4 (rood) - Larserringweg	-Dronterweg	56
13:29	13:24	72,6		75,8			Larserringweg	Zeeasterweg-	57
13:29	13:24	72,5		75,9			Larserringweg	-Uitrit afvalbrengpunt	58
13:32	13:27	70,4		78,0			Larserringweg	Lisdoddeweg	59
13:35	13:30	68,3		80,1			Larserringweg	Zeebiesweg	60
13:38	13:33	66,4		82,0	7,2	RE.AF	EW P. Almere 29 (rood) -Rietweg	Rietweg -	61
13:39	13:33	65,9		82,5			Rietweg	Harderingweg -	62
13:40	13:34	65,3		83,1			Rietweg	- Larserbos	63
13:40	13:34	65,1		83,3			Rietweg	Kuitweg -	64
13:43	13:37	63,1		85,3	3,3	LI.AF	P. D.V.V. - Larserweg EN DIRECT	- Zeebiesweg	65
13:43	13:37	63,0		85,4		VKL.RE.DO	Vogelweg	N302	66
13:44	13:38	62,4		86,0	0,7	RE.AF	1e weg - Larserpad	Vogelweg -	67
13:47	13:41	60,2		88,2	2,2	LI.AF	P. General Aviation (rood) Eendenweg		68
13:48	13:42	59,9	Ravitaillering	88,5			Eendenweg	- Lelystad P2	69
13:48	13:42	59,5		88,9			Eendenweg	- Airport Plaza	70
13:54	13:48	55,3		93,1	4,9	LI.AF	EW Knarweg	- Knarweg	71
13:57	13:51	53,2		95,2	2,1	RE.AF	EW VRW - Vogelweg N706	N 706-	72
14:01	13:54	50,9		97,5	2,3	RE.AF	Ooievaarsweg	Lepelaarweg-	73
14:07	14:00	46,9		101,5	4,0	LI.AF	P Zeewolde 17 (rood) - Ibisweg	-DLW	74
14:10	14:03	44,3		104,1	2,6	LI.AF	P.Almere H 16 (rood) - Reigerweg - v	-Ibisweg	75
14:16	14:09	40,3		108,1	4,0	LI.AF	EW VRW - N 706 EN DIRECT VHZ	-N706	76
14:16	14:09	40,2		108,2	0,1	RE.AF	P.Zeewolde 8 - Roerdompweg N705	N706-	77
14:20	14:12	37,7		110,7			Roerdompweg N705	Sterappellaan-Juttepeerlaan	78
14:21	14:14	36,8		111,6			Roerdompweg N705	Sterappellaan-	79
14:22	14:15	36,2		112,2	4,0	LI.AANH	P.Doorgaand verkeer - N705	-Schollevaarweg	80
14:23	14:15	35,6		112,8	0,6	RE.AANH	P.Doorgaand verkeer - N705	Schollevaarweg-	81
14:23	14:16	35,3		113,1			Spiekweg	-Bloesemlaan	82
14:25	14:17	34,4		114,0	1,2	RTD1/4RE.AF	Bosruiterweg - VHZ	Baardmeesweg-	83
14:25	14:17	34,1		114,3			Bosruiterweg	Eenspan-DLW	84
14:26	14:18	33,4		115,0			Bosruiterweg	Uitrit park-	85
14:27	14:19	33,2	vaste brug	115,2			Bosruiterweg	Fietspad	86
14:27	14:19	32,9		115,5			Bosruiterweg	-Uitrit park	87
14:27	14:20	32,6		115,8			Bosruiterweg	-Uitrit COA	88
14:31	14:23	30,4		118,0			Bosruiterweg	Fietspad	89
14:33	14:25	28,9		119,5	5,5	LI.AF	EW VRW P.Hilversum 24 (rood)- Adelaarsweg	-Adelaarsweg	90
14:33	14:25	28,5		119,9		VKL.RE.DO	Nijkerkerpad	Gooiseweg N305	91
14:36	14:27	27,0		121,4	1,9	LI.AF	EW P.Zeewolde 6 (rood) - Flediteweg	-Winkelweg	92
14:36	14:27	26,9		121,5			Viaduct N301		93
14:36	14:28	26,7		121,7			Flediteweg - drempel - paaltjes	-Fietspad	94
14:37	14:29	25,8		122,6			Flediteweg - drempel - paaltjes	Fietspad-	95
14:39	14:31	24,7		123,7			Flediteweg - drempel - paaltjes	DLW-	96
14:39	14:31	24,5		123,9			Flediteweg	-Uitrit P	97

Versie: 2 MO

Van: 11/9

Simac Ladies Tour 2024

Etappe 3 Zeewolde - Zeewolde

<https://www.afstandmeten.nl/index.php?id=3748205>

km/u km/u

donderdag 10 oktober 2024

41 43			km/u	11:30	h / u	Afstand / Distance : 148 km			
door komst tijd	door komst tijd	nog te rijden km's	PLAATS	gerede n km's	tussen afstand	Richting	Omschrijving	(KRUISENDE WEG)	nr.
14:40	14:32	23,7		124,7			Flediteweg - drempel - paaltjes	Fietspad	98
14:42	14:33	22,9		125,5			Flediteweg - drempel - paaltjes		99
14:42	14:33	22,6		125,8	4,4	LI.AF	EW P.Zeewolde 3 (rood)	-Groenewoudseweg	100
14:43	14:34	22,1		126,3	0,5	RE.AF	P Zeewolde 2 (rood) - Golfiaan		101
14:43	14:34	21,8		126,6			Golfiaan	-Uitrit golfpark	102
14:43	14:35	21,7		126,7			Golfiaan	Fietspad	103
14:44	14:36	20,9	Zeewolde	127,5	1,2	RE.AF	EW P.Nijkerk 12 (rood) - Spiekweg		104
14:45	14:36	20,5		127,9	0,4	RTD2/3LI.AF	P Centrum (wit) - Horsterweg	-Spiekweg N705	105
14:45	14:37	20,3		128,1			Horsterweg	Uitrit P-	106
14:46	14:37	20,0		128,4			1e Finishpassage		107
14:46	14:37	19,7		128,7	0,8	RTD3/4LI.AF	Sportlaan - drempel - VHZ		108
14:46	14:38	19,5		128,9			Sportlaan	Uitrit P-	109
14:47	14:38	19,3		129,1			Sportlaan - drempel - VHZ	Fietsoversteek	110
14:47	14:38	18,9		129,5	0,8	RTD2/4RE.DO	Sportlaan - drempel - VHZ	Kringloop-Naarderweg	111
14:47	14:39	18,8		129,6			Sportlaan	-Muiderweg	112
14:48	14:39	18,7		129,7			Sportlaan - drempel - VHZ	Fietsoversteek	113
14:48	14:39	18,6		129,8			Sportlaan	-Giek	114
14:48	14:39	18,4		130,0			Sportlaan	-Gaffel	115
14:48	14:39	18,3		130,1	0,6	RTD2/4RE.DO	Sportlaan - VHZ	Diamantweg-Mast	116
14:49	14:40	18,0		130,4	0,3	RTD3/4LI.AF	Gelderseweg - VHZ	-Gelderseweg	117
14:49	14:40	17,6		130,8			Gelderseweg - VHZ	Fietsoversteek	118
14:50	14:41	17,3		131,1			Gelderseweg - VHZ	Kringloop-	119
14:50	14:41	17,1		131,3			Gelderseweg - middengeleider !	-Bolwerk	120
14:50	14:41	16,8	EB	131,6	1,2	RTD2/4RE.DO	Gelderseweg - middengeleider !	Kruisboog	121
14:50	14:41	16,7		131,7			Viaduct N305		122
14:51	14:42	16,5	Zeewolde	131,9			Gelderseweg	Marconiweg-	123
14:51	14:42	16,0		132,4	0,8	LI.AF	EW VRW - Gelderseweg - VHZ	-Industrieweg	124
14:52	14:43	15,8		132,6			Gelderseweg	-Oogstweg	125
14:52	14:43	15,7		132,7			Gelderseweg	Morseweg-	126
14:52	14:43	15,6		132,8			Gelderseweg	Nobelweg-Landbouwweg	127
14:52	14:43	15,4		133,0	0,6	RTD1/4RE.AF	Spiekweg N705	-Spiekweg N705	128
14:52	14:43	15,3		133,1			Spiekweg N705	-Trekkersveld	129
14:54	14:44	14,5	EB	133,9	0,9	RTD3/4LI.AF	Bosruiterweg	-Baardmeesweg	130
14:54	14:45	14,2		134,2			Bosruiterweg	Eenspan-DLW	131
14:55	14:46	13,5		134,9			Bosruiterweg	Uitrit park-	132
14:55	14:46	13,3		135,1			Bosruiterweg	Fietspad	133
14:56	14:47	13,0		135,4			Bosruiterweg	-Uitrit park	134
14:56	14:47	12,7		135,7			Bosruiterweg	-Uitrit COA	135
14:59	14:50	10,5		137,9			Bosruiterweg	Fietspad	136
15:02	14:52	9,0		139,4	5,5	LI.AF	Adelaarsweg	-Adelaarsweg	137
15:02	14:53	8,6		139,8		VKL.RE.DO	Nijkerkerpad	Gooiseweg N305	138
15:04	14:55	7,1		141,3	1,9	LI.AF	EW - Flediteweg	-Winkelweg	139
15:04	14:55	7,0		141,4			Viaduct N301		140

Versie: 2 MO

Van: 11/9

Simac Ladies Tour 2024

Etappe 3 Zeewolde - Zeewolde

<https://www.afstandmeten.nl/index.php?id=3748205>

km/u km/u

donderdag 10 oktober 2024

41 43			km/u	11:30 h / u		Afstand / Distance : 148 km			
door komst tijd	door komst tijd	nog te rijden km's	PLAATS	gerede n km's	tussen afstand	Richting	Omschrijving	(KRUISENDE WEG)	nr.
15:05	14:55	6,8		141,6			Flediteweg - drempel - paaltjes	-Fietspad	141
15:06	14:56	6,0		142,4			Flediteweg - drempel - paaltjes	Fietspad-	142
15:07	14:58	4,9		143,5			Flediteweg - drempel - paaltjes	DLW-	143
15:08	14:58	4,7		143,7			Flediteweg	-Uitrit P	144
15:09	14:59	3,9		144,5			Flediteweg - drempel - paaltjes	Fietspad	145
15:10	15:00	3,1		145,3			Flediteweg - drempel - paaltjes		146
15:11	15:01	2,7		145,7	4,4	LI.AF	EW - Groenewoudseweg	-Groenewoudseweg	147
15:11	15:01	2,2		146,2	0,5	RE.AF	P.Zeewolde (Rood) - Golfbaan		148
15:12	15:02	1,9		146,5			Golfbaan	-Uitrit golfpark	149
15:12	15:02	1,8		146,6			Golfbaan	Fietspad	150
15:13	15:03	1,0	Zeewolde	147,4	1,2	RE.AF	EW P.NIJKERK 12 (rood) - Spiekweg N705		151
15:14	15:04	0,6		147,8	0,4	RTD3/4LI.AF	P.Centrum (wit) - Horsterweg	-Spiekweg N705	152
15:14	15:04	0,2	Afleiding Links	148,2			Horsterweg	Uitrit P-	153
15:15	15:04	0,0	Finish	148,4			Finish		154



Welkom in Gelderland

Geniet van al het moois wat
Gelderland te bieden heeft.

[gelderland.nl/welkom](https:// gelderland.nl/welkom)

 provincie
Gelderland

Welkom in Gelderland

Welkom in dé sportprovincie van Nederland! Sport verbindt ons, geeft plezier en brengt ons letterlijk en figuurlijk in beweging. Daarom werken we aan een gezond Gelderland waar iedere Gelderlander, die dat wil, kan sporten en bewegen.

We geloven in de kracht van sport en investeren zowel in breedte- als topsport. We zijn trotse partner van ruim 20 sportevenementen én hun maatschappelijke programma. Met elkaar brengen we op die manier onze inwoners in beweging. Ook in aanloop naar de Simac Ladies Tour kon iedereen met verschillende (sport)activiteiten meedoen.

Tijdens de Simac Ladies Tour kijk ik uit naar de strijd om de gele tussen de beste wielrensters. Maar ik kijk ook terug op de kinderen die de afgelopen weken kennis hebben kunnen maken met de sport. Wie weet zien we die kinderen over een paar jaar terug in het vrouwenpeloton!

Helga Witjes
Gedeputeerde Sport Provincie Gelderland



Welkom in Gelderland

De populairste vakantiebestemming van Nederland, dé fiets- en wandelprovincie. Van natuur, kunst en historie tot sport en avontuur: in Gelderland beleef je het allemaal. We heten je graag welkom en laten je tijdens de Simac Ladies Tour al het moois zien van onze provincie.

Genieten in Gelderse streken

De Veluwe, de Achterhoek, de Betuwe, regio Arnhem en het Rijk van Nijmegen bieden voor elk wat wils. Zo kun je er wandelen of fietsen door prachtige natuurgebieden. Wil je liever culinair genieten, cultuur snuiven of kastelen en landgoederen bewonderen? Onze gastvrije Gelderse streken zijn er klaar voor om ontdekt te worden!

Dé sportprovincie

Gelderland gelooft in de kracht van sport en investeert daarom zowel in breedte- als topsport. Gelderland is niet voor niets dé sportprovincie van Nederland. We zijn dan ook trotse host van twee Simac Ladies Tour etappes. We kunnen niet wachten om de rensters en fans welkom te heten en al het moois van onze provincie te laten zien.

Bezoek voor meer informatie: www.gelderland.nl/welkom



ONTDEK DE PROEFTUIN!

EDE



Fietsen langs streekproducten



bezoek-ede.nl/smaakfietsroutes

WEKEROM HARSKAMP BENNEKOM LUNTEREN EDE
OTTERLO EDERVEEN DEELEN DE KLOMP HOENDERLOO

Rensters en ploegen, toeschouwers en bezoekers, hartelijk welkom in de gemeente Ede

Fietsen en Ede: een prima combinatie! De prachtige natuur en goede fietspaden in en om onze gemeente zorgen ervoor dat je heerlijk kunt fietsen, mountainbiken (80 km single track) en wielrennen. Ook een internationale wielervedstrijd als de Simac Ladies Tour kan hier prima uit de pedalen. Dat bleek wel in voorgaande jaren, toen we de toppers van de Nederlandse 'ladies' ook mochten ontvangen. Het is dit jaar alweer de vierde keer.

De proloog past bij Ede. Sporten en bewegen is een groot goed. Dit houdt ons fit en gezond. Als gemeente werken wij er hard aan om sport en bewegen te stimuleren én toegankelijk te maken. Voor iedereen, van jong tot oud. We hopen dat deze wedstrijd in onze gemeente mensen inspireert om te gaan of blijven sporten en bewegen.

Ook is de etappe van de Simac Ladies Tour een mooie kans om te laten zien wat Ede te bieden heeft aan prachtige natuur met fiets- en wandelmogelijkheden. We hopen dat de beelden van Ede de kijkers thuis overhalen om hier te komen recreëren. Het groene landelijke gebied, de bossen en de heide, het Kröller-Müller Museum, de gezellige dorpen en een bruisend centrum: er is veel te doen en te zien hier!

Terug naar de fiets: dat zit in het DNA van veel Nederlanders. De meesten van ons fietsen van jongs af aan. Eerst op een driewieler of met zijwieltjes. Daarna op een kleurrijk fietsje met twee wielen en uiteindelijk op een 'grote mensenfiets'. We fietsen door de wijk, naar school of ons werk, over de hei en door het bos. Op fietsen met dikke of dunne banden. Met of zonder tassen achterop of mandje voorop. Met of zonder versnellingen of trapondersteuning. Fietsen zit ons als het ware in het bloed. Voor alle toppers van de Nederlandse 'ladies' geldt dat zeker!

De Simac Ladies Tour is in Nederland de belangrijkste etappewedstrijd voor vrouwen. Wij zijn als gemeentebestuur trots dat we hen opnieuw in onze gemeente kunnen verwelkomen. Samen met organisator Courage Events, maar ook Sport Service De Vallei maken we er een wielerspektakel van. Met niet alleen de etappe, maar ook een groot aantal side events voor kinderen en jongeren. Hopelijk

bruist het op 11 oktober in Ede. Bezoekers kunnen aan het hek staan om de rensters te zien. En daarna nog even het centrum in voor een hapje en een drankje op één van de vele terrassen die Ede rijk is.

De wielrensters en ploegen van de Simac Ladies Tour wens ik graag een goede start in onze gemeente. U allen, toeschouwers en mede-wielervedfanaten, wens ik veel plezier!

René Verhulst,
burgemeester van de gemeente Ede



Kom Ede ontdekken!

Actief genieten van de bekendste natuurgebieden van Nederland? Bezoek Ede en geniet van eindeloos fietsen, wandelen en paardrijden over heide, zandverstuivingen, grasvlakten en door het bos. Breng ook een bezoek aan het Kröller-Müller Museum, herbeleef de militaire geschiedenis en proef de streekproducten in het hart van de Foodvalley.

Natuur & Actief

De natuur in en rond de Gemeente Ede is gevarieerd en daarom perfect om te ontdekken met de fiets, te paard of wandelend. Hier slingeren fiets-, wandel- en ruiterspaden door het afwisselende landschap. Het mountainbikenetwerk is de afgelopen jaren uitgebreid tot 80 kilometer single track. Voor ruiters is er een uitgebreid routenetwerk van zo'n 200 kilometer. Laat je verrassen door hoogteverschillen, uitzichtpunten, paarse heidevelden en spot onder-tussen meteen de Nederlandse Big Five; de vos, das, ree, het wilde zwijn en het edelhert!

Cultuur

Ook op cultureel gebied heeft Ede genoeg te bieden; maar liefst 9 musea, 150 buiten- kunstwerken, een wereldberoemde beeldentuin, bijna 70 streetart locaties, een indrukwekkende concertzaal, een openluchttheater en een poppodium.

Militair Toerisme

De gemeente Ede kent een lange militaire historie. In de Tweede Wereldoorlog was Ede betrokken bij enkele militaire missies. De bekendste is Operatie Market Garden in 1944. Veel plekken in Ede herinneren aan de vele militairen die gestreden hebben op de Veluwe. Fiets langs de oude kazernes of wandel over de Ginkelse Heide waar 2.200 geallieerde parachutisten landden of bezoek een militair museum.

Food

Ede ligt in het hart van de Foodvalley; dé regio waar dagelijks hard wordt gewerkt aan de voedselvoorziening van morgen. Regionale bedrijven, kennisinstellingen en overheden werken nauw samen en lopen voorop in het ontwikkelen van gezonde voeding en duurzame productietechnieken. In de gemeente vind je bovendien veel streekproducten, rechtstreeks te koop bij de boer of landwinkel.

De gemeente Ede is één van de grootste van Nederland en bestaat uit Bennekom, Deelen, De Klomp, Ede, Ederveen, Harskamp, Hoenderloo, Lunteren, Otterlo en Wekerom.

Kijk voor meer info, activiteiten en tips op bezoek-ede.nl

STAGE 4 EDE- EDE

Start	13.30 h Markt, Ede
Finish	16.19 h Raadhuisstraat, Ede
Neutralization	2.6 km
Distance	118.2 km
Deviation	600 meters before the finish to the right
Teams presentation/signing	12.30 - 13.15 h, Markt, Ede
Feeding zone	55 km and 95 km. Haarwijkerweg, Harskamp
Honouring	16.35 h, Markt, Ede
Results	16.35 h
Parking teams start/finish	Gemeentewerf Ede, Asakkerweg 8

Permanence information

Permanence open at	9.30 h
Permanence jury	Gemeentehuis Ede, Bergstraat 4, 6711 DD Ede
Permanence organization	Gemeentehuis Ede, Bergstraat 4, 6711 DD Ede
Permanence press	Gemeentehuis Ede, Bergstraat 4, 6711 DD Ede
Commissaires meeting	12.30 h
Anti doping	Gemeentehuis Ede, Bergstraat 4, 6711 DD Ede
Hospital	Ziekenhuis Gelderse Vallei, Willy Brandtlaan 10, 6716 RP, Ede, 0031 318 434343 Rijnstate Ziekenhuis, Wagnerplein 55, Arnhem, 0031 005 8888
Dressing rooms	Gemeentehuis Ede, Bergstraat 4, 6711 DD Ede

Day information

Breakfast	07:00 - 10:00 h
Dinner	19.30 - 21.30 h

Travel distances teams

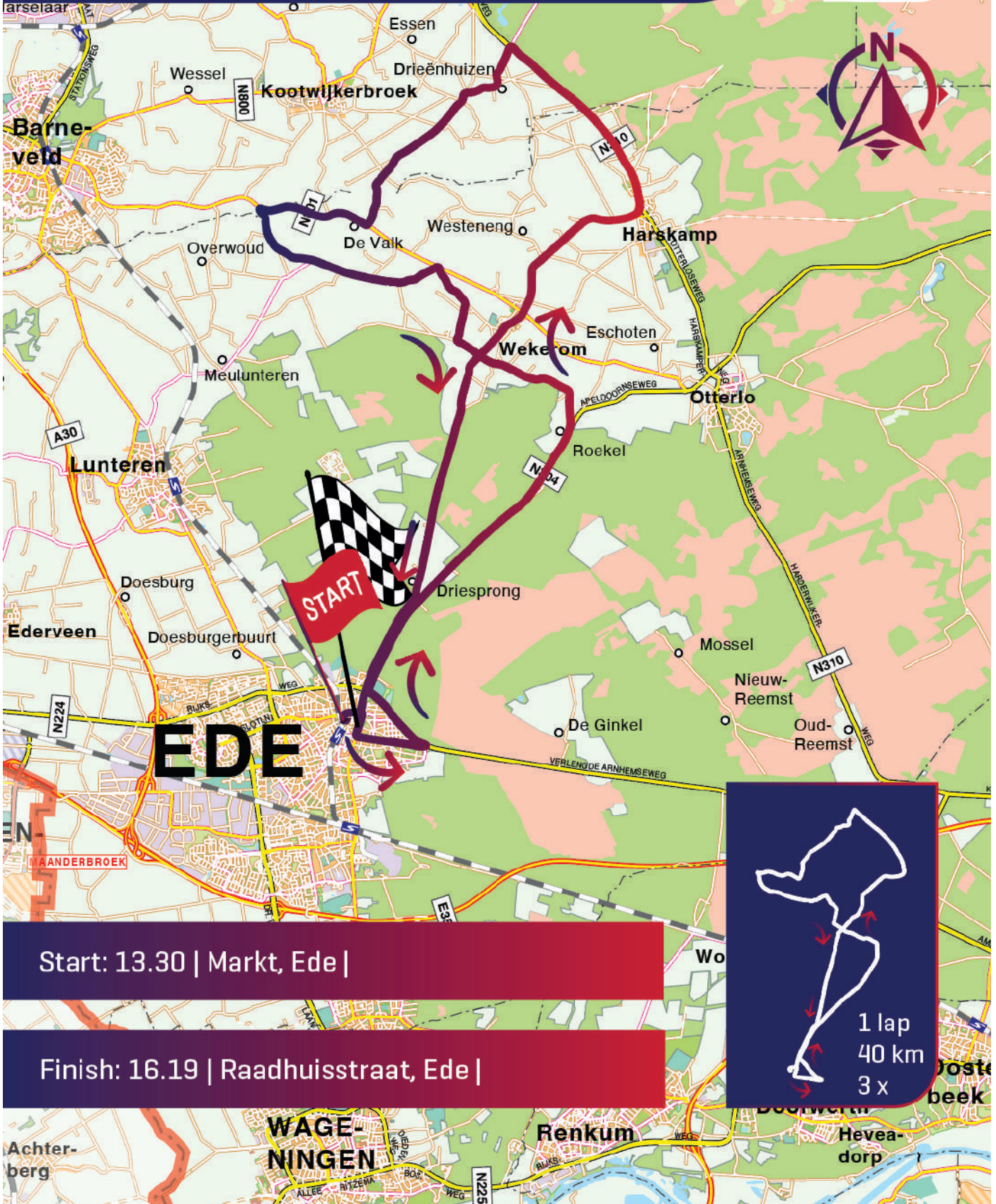
Distance from Berg en Dal to start/finish	45 km 35 min
Distance from Beekbergen to start/finish	37 km 30 min
Distance from Heelsum to start/finish	11 km 20 min

Travel distances organization

Distance from Nunspeet to start/finish	70 km 45 min
--	----------------

Stage 4 Ede -Ede

118.2 km
Friday October 11, 2024



Start: 13.30 | Markt, Ede |

Finish: 16.19 | Raadhuisstraat, Ede |

1 lap
40 km
3 x



Versie:	2	MBT
Van:	16/09	

Simac Ladies Tour 2024 Etappe 4 Ede - Ede

<https://www.afstandmeten.nl/index.php?id=3731066>



km/u		km/u		13:30		h / u		Afstand / Distance : 118 km		
door komst tijd	door komst tijd	nog te rijden km's	PLAATS	gereede n km's	tussen afstand	Richting	Omschrijving	(KRUISENDE WEG)	nr.	
43 43										
km/u		km/u		13:30	h / u					
2,6				0,0		Start	Vertrek/Depart		a	
13:30	13:30	2,6	EDE	0,0			Markt in zuidelijke richting, geneutraliseerd	Vertrek	b	
13:30	13:30	2,6		0,0	0,0	RE.AF	EW - Brouwerstraat		c	
13:30	13:30			0,0	0,0	RE.AF	EW - Marktstraat		d	
13:30	13:30	2,5		0,1	0,1	RE.AF	EW - Molenstraat		e	
13:31	13:31	2,1		0,5	0,4	RTD1/4RE.AF	Raadhuisstraat	A van Schendelstraat	f	
13:31	13:31	1,9		0,7			1e finishpassage		g	
13:32	13:32	1,6		1,0	0,5	VKL.LI.AF	Arnhemseweg, middengeleider		h	
13:35	13:35	0,3		2,3	1,3	RE.AANH	weg vlg Nieuwe Kazernelaan EN DIRECT		i	
13:35	13:35	0,2	EB	2,4	0,1	LI.AF	(geslotenverklaring) EN DIRECT		j	
13:35	13:35	0,2		2,4	0,0	LI.AF	Nieuwe Kazernelaan (tegenstrooms)		k	
13:35	13:35	0,1		2,5	0,1	RTD3/4LI.AF	P.Ede 2 - Verl Arnhemseweg N224		l	
13:35	13:35	0,0	einde neutralisati	2,6			Verl. Arnhemseweg		m	
13:35	13:35	118,2	Start	0,0		Start			1	
13:36	13:36	117,7		0,5			Verl. Arnhemseweg (rechter rijbaan)		2	
13:36	13:36	117,3		0,9	0,9	VKL.RE.AF	P.POTTERLO 10 - Apeldoornseweg N304 (rechter rijbaan)		3	
13:37	13:37	116,9		1,3	0,4	RTD2/4RE.DO	Apeldoornseweg	Koeweg/Otterloseweg	4	
13:37	13:37	115,4		2,8	1,5	RTD2/4RE.DO	Apeldoornseweg	Hessenwg/Wekeromseweg	5	
13:39	13:39	114,6		3,6			Apeldoornseweg	tankstation	6	
13:40	13:40	114,1		4,1		RE.DO	Apeldoornseweg-VHZ	Hoeveweg	7	
13:41	13:41	112,6		5,6			Apeldoornseweg-VHZ		8	
13:43	13:43	111,5		6,7			Apeldoornseweg-VHZ		9	
13:45	13:45	111,1		7,1	4,3	LI.AF	Roekelseweg (voor auto Theunissen) EN DIRECT		10	
13:45	13:45	111,1		7,1	0,0	RE.AF	EW - Roekelseweg		11	
13:45	13:45	108,5		9,7	2,6	RE.AF	Edeseweg (bij hs 't Knippunt)		12	
13:49	13:49	108,2	WEKEROM	10,0			Edeseweg		13	
13:49	13:49	107,7		10,5		RE.DO	Edeseweg - 2x2 paaltjes	Dorpsplein	14	
13:50	13:50	107,4		10,8	1,1	RTD2/4RE.DO	Edeseweg	Otterhwg/Lage Valkseweg	15	
13:50	13:50	107,0	EB	11,2			Edeseweg		16	
13:51	13:51	104,9	HARSKAMP	13,3	2,5	LI.AANH	P.Kootwijk - Edeseweg		17	
13:54	13:54	104,0		14,2	0,9	LI.AF	EW - P.Kootwijk 9 - Dorpsstraat N310		18	
13:55	13:55	103,3	EB	14,9			Dorpsstraat		19	

Versie: 2 MBT

Van: 16/09

Simac Ladies Tour 2024

Etappe 4 Ede - Ede

<https://www.afstandmeten.nl/index.php?id=3731066>

km/u km/u

vrijdag 11 oktober 2024

43 43			km/u	13:30	h / u	Afstand / Distance : 118 km			
door komst tijd	door komst tijd	nog te rijden km's	PLAATS	gerede n km's	tussen afstand	Richting	Omschrijving	(KRUISENDE WEG)	nr.
13:56	13:56	103,2		15,0		RE.DO	Harderwijkerweg N310	Hooibrinkweg	20
13:56	13:56	101,9	{Barneveld}	16,3			Harskamperweg N310		21
13:58	13:58	101,6		16,6			Provincialeweg N310		22
13:58	13:58	100,1		18,1	3,9	RTD3/4LI.AF	Garderbroekerweg		23
14:00	14:00	99,5		18,7	0,6	LI.AF	Essenerweg (bij huisnr 227)		24
14:01	14:01	99,5	ESSEN (wit)	18,7			Essenerweg		25
14:01	14:01	98,7		19,5	0,8	LI.AANH	Essenerweg	Oude Garderenseweg	26
14:02	14:02	97,9		20,3			Dwarsgraafweg	Hulstweg	27
14:04	14:04	96,9		21,3	1,8	LI.AANH	Dwarsgraafweg	Kruisweg	28
14:05	14:05	95,9	{Ede}	22,3			Laageinderweg - Broekdijk		29
14:06	14:06	95,5		22,7	1,4	RE.AF	EW - P.Barneveld 6 (rood)- vrw Lage Valkseweg N801		30
14:07	14:07	94,0	{Barneveld}	24,2			Lage Valkseweg		31
14:09	14:09	93,3	{Ede}	24,9	2,2	LI.AF	P.Lunteren 7 - Hoge Valkseweg		32
14:10	14:10	91,8		26,4	1,5	LI.AF	EW - P.Wekerom 4 - vrw Hoge Valkseweg	Meulenterseweg	33
14:12	14:12	90,5	DE VALK	27,7			Hoge Valkseweg - 2x2 paaltjes		34
14:14	14:14	90,1	EB	28,1			Hoge Valkseweg - 2x2 paaltjes		35
14:14	14:14	89,4		28,8	2,4	RE.AF	Koperensteeg (vóór voorrangsweg)		36
14:15	14:15	88,5		29,7	0,9	RE.AF	Matendijk (na huisnr 17)		37
14:17	14:17	87,8		30,4	0,7	LI.AF	EW - Vijfprongweg (bij boerderij Vers & Lekker)		38
14:18	14:18	87,3		30,9	0,5	RE.AF	Edeseweg (bij huis 't Knippunt)		39
14:18	14:18	85,5		32,7			Wekeromseweg	Immenweg	40
14:21	14:21	82,6		35,6			Wekeromseweg - VHZ	Apeldoornseweg (par.)	41
14:25	14:25	82,5		35,7	4,8	RTD1/4RE.AF	P.Ede 2 - Apeldoornseweg N304 (rechter rijbaan)		42
14:25	14:25	80,9		37,3	1,6	RTD2/4RE.DO	Apeldoornseweg	Koeweg/Otterloseweg	43
14:27	14:27	80,6		37,6		VKL.RE.DO	Raadhuisstraat	vrw Rijksweg N204	44
14:27	14:27	80,5	EDE	37,7			Raadhuisstraat		45
14:28	14:28	80,2		38,0	0,7	RTD2/4RE.DO	Apeldoornseweg	Molenstr/A v Schendelstr	46
14:28	14:28	80,0		38,2			2e Finishpassage		47
14:28	14:28	79,7		38,5	0,5	VKL.LI.AF	Arnhemseweg, middengeleider weg vlg Nieuwe Kazernelaan EN DIRECT		48
14:29	14:29	78,4	EB	39,8	1,3	RE.AANH	(geslotenverklaring) EN DIRECT		49
14:31	14:31	78,3		39,9	0,1	LI.AF	Nieuwe Kazernelaan (tegenstrooms)		50
14:31	14:31	78,3		39,9	0,0	LI.AF	Nieuwe Kazernelaan (tegenstrooms)		51
14:31	14:31	78,2		40,0	0,1	RTD3/4LI.AF	P.Ede 2 - Verl Arnhemseweg N224		52

Versie: 2 MBT
Van: 16/09

Simac Ladies Tour 2024

Etappe 4 Ede - Ede

<https://www.afstandmeten.nl/index.php?id=3731066>

km/u km/u

vrijdag 11 oktober 2024

43		43		km/u	13:30	h / u	Afstand / Distance : 118 km			
door komst tijd	door komst tijd	nog te rijden km's	PLAATS	gerede n km's	tussen afstand	Richting	Omschrijving	(KRUISENDE WEG)	nr.	
14:31	14:31	77,7		40,5			Verl. Arnhemseweg (rechter rijbaan)		53	
14:31	14:31	77,3		40,9	0,9	VKL.RE.AF	P.Otterlo 10 - Apeldoornseweg N304 (rechter rijbaan)		54	
14:32	14:32	76,9		41,3	0,4	RTD2/4RE.DO	Apeldoornseweg	Koeweg/Otterloseweg	55	
14:33	14:33	75,4		42,8	1,5	RTD2/4RE.DO	Apeldoornseweg	Hessenwg/Wekeromseweg	56	
14:35	14:35	74,6		43,6			Apeldoornseweg	tankstation	57	
14:36	14:36	74,1		44,1		RE.DO	Apeldoornseweg - VHZ	Hoeveweg	58	
14:36	14:36	72,6		45,6			Apeldoornseweg - VHZ		59	
14:39	14:39	71,5		46,7			Apeldoornseweg - VHZ		60	
14:40	14:40	71,1		47,1	4,3	LI.AF	Roekelseweg (vóór auto Theunissen) EN DIRECT		61	
14:41	14:41	71,1		47,1	0,0	RE.AF	EW - Roekelseweg		62	
14:41	14:41	68,5		49,7	2,6	RE.AF	Edeseweg (bij hs 't Knippunt)		63	
14:44	14:44	68,2	WEKEROM	50,0			Edeseweg		64	
14:45	14:45	67,7		50,5		RE.DO	Edeseweg - 2x2 paaltjes	Dorpsplein	65	
14:45	14:45	67,4		50,8	1,1	RTD2/4RE.DO	Edeseweg	Otterlwg/Lage Valkseweg	66	
14:46	14:46	67,0	EB	51,2			Edeseweg		67	
14:46	14:46	64,9	HASKAMP	53,3	2,5	LI.AANH	P.Kootwijk - Edeseweg		68	
14:49	14:49	64,0		54,2	0,9	LI.AF	EW - P.Kootwijk 9 - Dorpsstraat N310		69	
14:50	14:50	63,3	EB	54,9			Dorpsstraat		70	
14:51	14:51	63,2		55,0		RE.DO	Harderijkerweg N310	Hooibrinkweg	71	
14:52	14:52	61,9	{Barneveld}	56,3			Harskamperweg N310		72	
14:53	14:53	61,6		56,6			Provincialeweg N310		73	
14:54	14:54	60,1		58,1	3,9	RTD3/4LI.AF	Garderbroekerweg		74	
14:56	14:56	59,5		58,7	0,6	LI.AF	Essenerweg (bij huisnr 227)		75	
14:57	14:57	59,5	ESSEN (wit)	58,7			Essenerweg		76	
14:57	14:57	58,7		59,5	0,8	LI.AANH	Essenerweg	Oude Garderenseweg	77	
14:58	14:58	57,9		60,3			Dwarsgraafweg	Hulstweg	78	
14:59	14:59	56,9		61,3	1,8	LI.AANH	Dwarsgraafweg	Kruisweg	79	
15:00	15:00	55,9	{Ede},	62,3			Laageinderweg - Broekdijk		80	
15:02	15:02	55,5		62,7	1,4	RE.AF	EW - P.Barneveld 6 (rood)- vrw Lage Valkseweg N801		81	
15:02	15:02	54,0	{Barneveld}	64,2			Lage Valkseweg		82	
15:04	15:04	53,3	{Ede}	64,9	2,2	LI.AF	P.Lunteren 7 - Hoge Valkseweg		83	
15:05	15:05	51,8		66,4	1,5	LI.AF	EW - P.Wekerom 4 - vrw Hoge Valkseweg	Meulenterseweg	84	
15:07	15:07	50,5	DE VALK	67,7			Hoge Valkseweg - 2x 2 paaltjes		85	

Versie: 2 MBT

Van: 16/09

Simac Ladies Tour 2024

Etappe 4 Ede - Ede

<https://www.afstandmeten.nl/index.php?id=3731066>

km/u km/u

vrijdag 11 oktober 2024

43 43			km/u	13:30 h / u		Afstand / Distance : 118 km			
door komst tijd	door komst tijd	nog te rijden km's	PLAATS	gerede n km's	tussen afstand	Richting	Omschrijving	(KRUISENDE WEG)	nr.
15:09	15:09	50,1	EB	68,1			Hoge Valkseweg - 2x2 paaltjes		86
15:10	15:10	49,4		68,8	2,4	RE.AF	Koperensteeg (vóór voorr.weg)		87
15:11	15:11	48,5		69,7	0,9	RE.AF	Matendijk (na huisnr 17)		88
15:12	15:12	47,8		70,4	0,7	LI.AF	EW - Vijfsprongweg (bij boerderij Vers en Lekker)		89
15:13	15:13	47,3		70,9	0,5	RE.AF	Edeseweg (bij huis 't Knippunt)		90
15:14	15:14	45,5		72,7			Wekeromseweg	Immenweg	91
15:16	15:16	44,0		74,2			Wekeromseweg - VHZ	Apeldoornseweg (par.)	92
15:18	15:18	43,0		75,2	4,3	RTD1/4RE.AF	P.Ede 2 - Apeldoornseweg N304 (rechter rijbaan)		93
15:20	15:20	42,6		75,6	0,4	RTD2/4RE.DO	Apeldoornseweg	Koeweg/Otterloseweg	94
15:20	15:20	42,5		75,7		VKL.RE.DO	Raadhuisstraat	vrw Rijksweg N204	95
15:20	15:20	40,9	EDE	77,3			Raadhuisstraat		96
15:22	15:22	40,6		77,6	2,0	RTD2/4RE.DO	Apeldoornseweg	Molenstr/A v Schendelstr	97
15:23	15:23	40,4	.	77,8			3e Finishpassage		98
15:23	15:23	39,7		78,5	0,9	VKL.LI.AF	Arnhemseweg, middengeleider		99
15:24	15:24	38,4		79,8	1,3	RE.AANH	Nieuwe Kazernelaan EN DIRECT		100
15:26	15:26	38,3	EB	79,9	0,1	LI.AF	(geslotenverklaring) EN DIRECT		101
15:26	15:26	38,3		79,9	0,0	LI.AF	Nieuwe Kazernelaan (tegenstreams)		102
15:26	15:26	38,2		80,0	0,1	RTD3/4LI.AF	P.Ede 2 - Verl. Arnhemseweg N224		103
15:26	15:26	37,7		80,5			Verl. Arnhemseweg (rechter rijbaan)		104
15:27	15:27	37,3		80,9	0,9	VKL.RE.AF	P.Otterlo 10 - Apeldoornseweg N304 (rechter rijbaan)		105
15:27	15:27	36,9		81,3	0,4	RTD2/4RE.DO	Apeldoornseweg	Koeweg/Otterloseweg	106
15:28	15:28	35,4		82,8	1,5	RTD2/4RE.DO	Apeldoornseweg	Hessenwg/Wekeromseweg	107
15:30	15:30	34,6		83,6			Apeldoornseweg	tankstation	108
15:31	15:31	34,1		84,1		RE.DO	Apeldoornseweg - VHZ	Hoeveweg	109
15:32	15:32	32,6		85,6			Apeldoornseweg - VHZ		110
15:34	15:34	31,5		86,7			Apeldoornseweg - VHZ		111
15:35	15:35	31,1		87,1	4,3	LI.AF	Roekelseweg (vóór auto Theunissen) EN DIRECT		112
15:36	15:36	31,1		87,1	0,0	RE.AF	EW - Roekelseweg		113
15:36	15:36	28,5		89,7	2,6	RE.AF	Edeseweg (bij hs 't Knippunt)		114
15:40	15:40	28,2	WEKEROM	90,0			Edeseweg		115
15:40	15:40	27,7		90,5		RE.DO	Edeseweg - 2x2 paaltjes	Dorpsplein	116
15:41	15:41	27,4		90,8	1,1	RTD2/4RE.DO	Edeseweg	Otterlwg/Lage Valkseweg	117
15:41	15:41	27,0	EB	91,2			Edeseweg		118

Versie: 2 MBT

Van: 16/09

Simac Ladies Tour 2024

Etappe 4 Ede - Ede

<https://www.afstandmeten.nl/index.php?id=3731066>

km/u km/u

vrijdag 11 oktober 2024

43 43			km/u	13:30 h / u		Afstand / Distance : 118 km			
door komst tijd	door komst tijd	nog te rijden km's	PLAATS	gerede n km's	tussen afstand	Richting	Omschrijving	(KRUISENDE WEG)	nr.
15:42	15:42	24,9	HASKAMP	93,3	2,5	LI.AANH	P.Kootwijk - Edeseweg		119
15:45	15:45	24,0		94,2	0,9	LI.AF	EW - P. Kootwijk 9 - Dorpsstraat N310		120
15:46	15:46	23,3	EB	94,9			Dorpsstraat		121
15:47	15:47	23,2		95,0		RE.DO	Harderijkerweg N310	Hooibrinkweg	122
15:47	15:47	21,9	{Barneveld}	96,3			Harskamperweg N310		123
15:49	15:49	21,6		96,6			Provincialeweg N310		124
15:49	15:49	20,1		98,1	3,9	RTD3/4LI.AF	Garderbroekerweg		125
15:51	15:51	19,5		98,7	0,6	LI.AF	Essenerweg (bij huisnr 227)		126
15:52	15:52	19,5	ESSEN (wit)	98,7			Essenerweg		127
15:52	15:52	18,7		99,5	0,8	LI.AANH	Essenerweg	Oude Garderenseweg	128
15:53	15:53	17,9		100,3			Dwarsgraafweg	Hulstweg	129
15:54	15:54	16,9		101,3	1,8	LI.AANH	Dwarsgraafweg	Kruisweg	130
15:56	15:56	15,9	{Ede},	102,3			Broekdijk		131
15:57	15:57	15,5		102,7	1,4	RE.AF	EW - P.Barneveld 6 - vrw Lage Valkseweg N801		132
15:58	15:58	14,0	{Barneveld}	104,2			Lage Valkseweg		133
16:00	16:00	13,3	{Ede},	104,9	2,2	LI.AF	P.Lunteren 7 - Hoge Valkseweg		134
16:01	16:01	11,8		106,4	1,5	LI.AF	EW - P.Wekerom 4 - vrw Hoge Valkseweg	Meulenterseweg	135
16:03	16:03	10,5	DE VALK	107,7			Hoge Valkseweg - 22x paaltjes		136
16:04	16:04	10,1	EB	108,1			Hoge Valkseweg - 2x2 paaltjes		137
16:05	16:05	9,4		108,8	2,4	RE.AF	Koperensteeg (vóór voorrangsweg)		138
16:06	16:06	8,5		109,7	0,9	RE.AF	Matendijk (na huisnr 17)		139
16:07	16:07	7,8		110,4	0,7	LI.AF	EW - Vijfsprongweg (bij boerderij Vers & Lekker)		140
16:08	16:08	7,3		110,9	0,5	RE.AF	Edeseweg (bij huis 't Knippunt)		141
16:09	16:09	5,5		112,7			Wekeromseweg	Immenweg	142
16:11	16:11	2,6		115,6			Wekeromseweg - VHZ	Apeldoornseweg (par.)	143
16:15	16:15	2,5		115,7	4,8	RTD1/4RE.AF	P.Ede 2 - Apeldoornseweg.wg N304		144
16:16	16:16	0,9		117,3	1,6	RTD2/4RE.DO	Apeldoornseweg	Koeweg/Otterloseweg	145
16:18	16:18	0,6		117,6		VKL.RE.DO	Raadhuisstraat	vrw Rijksweg N204	146
16:18	16:18	0,5	EDE	117,7			Raadhuisstraat		147
16:18	16:18	0,2	.	118,0	0,7	RTD2/4RE.DO	Apeldoornseweg	Molenstr / A v Schendelstr	148
16:19	16:19	0,0	FINISH	118,2			Raadhuisstraat		149

EROPUIT IN *Doetinchem*

Alles wat de Achterhoek heeft, komt samen in de gemeente Doetinchem: natuur, rust, ruimte, gastvrijheid én een levendige binnenstad. Vanuit de gezellige drukte - met terrasjes, winkels en verrassende plekjes - ben je zo in het buitengebied en omgekeerd.



Kasteel Slangenburg

8x leuk om te doen

1. **Het Stadsmuseum** vertelt je o.a. over de geschiedenis van Doetinchem en geeft een podium aan Doetinchemse kunstenaars.
2. Maak een **stadswandeling** met, of zonder, gids door de binnenstad.
3. Doetinchem ligt aan de oever van **de Oude IJssel**. Je hebt vanaf hier een mooi zicht op de stad en de Wal-molen. Je kunt er heerlijk flaneren, een tochtje over het water maken en door het Park of Dutch Dreams lopen. Vergeet niet even te kijken bij het Mispelplein met de vijf bloembladeren. Vanuit daar loop je zo over de kleurrijke fietsbrug het ei (binnenstad) in.
4. **Silo - en Street Art**. Begin bij de Reizende Hond langs de Oude IJssel en maak een tocht langs alle, of een deel, van de Silo Art kunstwerken (www.siloarttourachterhoek.nl). Of zoek de mooie Street Art kunstwerken op in de binnenstad.
5. Fiets of wandel langs **kastelen en landgoederen** waarvan Kasteel de Kelder en kasteel Slangenburg de bekendste zijn. Dit laatste kasteel is een parel onder de kastelen.
6. Maak een wandeling over het mooie Klompenpad '**het Ganderpad**' bij Gaanderen. Dit wandelpad loopt door boerenland, over zandweggetjes en langs vergeten doorsteekjes. Begin bij Top 't Onland of het station in Gaanderen en volg de bordjes met de bruine klompjes (ong. 12 km).
7. Laat je verrassen door de Keltische boomkalender in het Keltische bomenpark in het **Wehlse bos**. En als je toch in Wehl bent, breng dan ook even een bezoekje aan het karakteristieke dorpsplein bij de kerk en de pastorie.
8. **Festival Achterland** en nog veel meer: Ben je benieuwd wat er te doen is tijdens jouw bezoek? Ga naar www.vvvdoinchem.nl/agenda



Festival Achterland



Dorpsplein Wehl

Meer weten?

Ga naar het VVV-inspiratiepunt in Doetinchem. Ook voor andere leuke fiets- en wandelroutes kun je hier terecht.

www.vvvdoinchem.nl
www.lkkrdoinchem.nl
www.achterhoek.nl

We zijn trots dat we de Simac Ladies Tour op 12 oktober kunnen verwelkomen in Doetinchem en de Achterhoek. Onze regio ademt fietsen. Met het ontvangen van de Simac Ladies Tour laten we zien dat onze wegen en landschappen ook geschikt zijn voor de beste wielrensters ter wereld.

Sport en bewegen is ontzettend belangrijk voor onze gemeente. Samen met sportclubs en het Sportbedrijf Sport-ID maken we sport en bewegen toegankelijk. We brengen onze inwoners in beweging. Van jong tot oud en van de meest fanatieke sporter tot beginners. Topsport zien we daarbij als de inspiratiebron om te gaan of blijven sporten en bewegen. Kijk maar naar de reacties die de Olympische en Paralympische Spelen losmaken bij mensen. We zijn blij dat we met de Simac Ladies Tour inwoners van Doetinchem en de Achterhoek de kans geven dit van dichtbij mee te maken!

Op regionaal niveau werken we met alle gemeenten samen om topsport en breedtesport dichterbij elkaar te brengen. Dat doen we onder de noemer 'Achterhoekse topsport inspireert breedtesport'. Waarbij we getalenteerde sporters kansen willen bieden zich te ontwikkelen tot topsporters. Dat doen we samen met sportclubs, het onderwijs en ondernemers. Een unieke samenwerking; bedoelt om sporters te ondersteunen en te inspireren. Het organiseren van topsportevenementen is onderdeel van deze strategie en de Simac Ladies Tour is een mooi voorbeeld!

De organisatie van de Simac Ladies Tour stelt ons in staat te laten zien wat Doetinchem en de Achterhoek te bieden heeft. De etappe doet een groot deel van onze regio aan. Toeschouwers, rensters en organisatoren gaan ervaren wat we in de Achterhoek te bieden hebben: mooie landschappen, veel groen, gezellige dorpen, levendige steden, kunst, cultuur en nog veel meer!

We kijken er naar uit de belangrijkste etappewedstrijd voor vrouwen in Nederland te verwelkomen. Samen met organisator Courage Events en onze maatschappelijke partners maken we van 12 oktober een wielerveest! We nodigen alle wielervrienden uit voor een onvergetelijke dag!

Met sportieve groet,

Rabella Wiersma – de Faria
Wethouder sport, gemeente Doetinchem



Doetinchem

Doetinchem is het kloppende hart in de Achterhoek. Centraal gelegen in de regio met een goede ontsluiting naar andere dorpen en steden. Het is de plek om uitgebreid te winkelen, er is ruime keus in horeca, cultuur en natuur. Maar ook in de buitenomgeving kom je aan je trekken voor diverse sportieve activiteiten. Kortom, tijdens je bezoek aan de Achterhoek is Doetinchem dé stad die je beleefd moet hebben!

Hier staat het op drie na grootste theater van Gelderland met een mooi en divers aanbod aan cultuur. Niet voor niets is deze meerdere malen uitgeroepen tot beste theater van Nederland. Door de ligging aan de Oude IJssel kun je hier diverse wateractiviteiten beoefenen. Doetinchem is aangesloten op het uitgebreide fiets- en wandelnetwerk van de Achthoek. Je kunt dus naar hartenlust vanuit Doetinchem de Achterhoek verkennen. Iets buiten de stad liggen schitterende natuurgebieden met enkele landgoederen zoals bijvoorbeeld 'top 100 monument' kasteel & landgoed Slangenburg. En natuurlijk is Doetinchem dé stad van de superboeren, voetbalclub De Graafschap heeft hier hun thuishaven.

Outdoor Achterhoek

Sport je het liefst buiten? Dan zit je hier in de Achterhoek goed! Met zorgvuldig samengestelde routes en een gevarieerd landschap van bossen, heuvels en oude zandwegen, zijn hier alle ingrediënten aanwezig voor de ultieme buitensportervaring. In de Achterhoek zijn, in samenwerking met 'singletrackkoning' Patrick Jansen en vele vrijwilligers, hoogwaardige mountainbike-routes gerealiseerd. Meerdere van deze routes vielen al in de prijzen en staan hoog in de Nederlandse mountainbike-lijsten.

Waar de verharde weg ophoudt begint het avontuur voor de gravelbiker! Ga 'oerend onverhard' op zoek naar de mooiste plekjes in de Achterhoek. Inmiddels zijn er, naast bewegwijzerde gravelbike-routes, ook door de gehele Achterhoek GPX-routes ontwikkeld. Niets voor niets wordt hier vaak door gebruikers en media geroepen dat de Achterhoek de bedenker van de Gravel is. Een waar gravel walhalla!

Kijk voor routes en overnachtingstips op outdoorachterhoek.nl

STAGE 5 DOETINCHEM - DOETINCHEM

Start	14:00 h, Simonsplein, Doetinchem
Finish	17:27 h, Huber Noodstraat, Doetinchem
Neutralization	2.4 km
Distance	139.2 km
Deviation	500 metres before the finish to the right
Teams presentation/signing	13.00 - 13.45 h, Simonsplein, Doetinchem
Feeding zone	82.5 km, Arnhemseweg, Stokkum
Honouring	17.45 h, Simonsplein, Doetinchem
Results	17.45 h
Parking teams start/finish	Graafschap college, J.F. Kennedylaan 49, Doetinchem

Permanence information

Permanence open at	10.00 h
Permanence jury	Graafschap College, John F. Kennedylaan 49, Doetinchem
Permanence organization	Graafschap College, John F. Kennedylaan 49, Doetinchem
Permanence press	Graafschap College, John F. Kennedylaan 49, Doetinchem
Commissaires meeting	12.45 h
Anti doping	Gemeentehuis Doetinchem, Raadhuisstraat 2, 7001 EW Doetinchem
Hospital	Slingerland Ziekenhuis, Kelderlaan Route 24, Doetinchem, 0031 314329537 Rijnstate Ziekenhuis, Wagnerplein 55, Arnhem, 0031 005 8888 Radboud UMC, Geert Groteplein Zuid 10, Nijmegen, 0031 24361111
Dressing rooms	Graafschap college, J.F. Kennedylaan 49, Doetinchem

Day information

Breakfast	7.00 - 10.00 h
Dinner	20.00 - 22.00 h

Travel distances teams

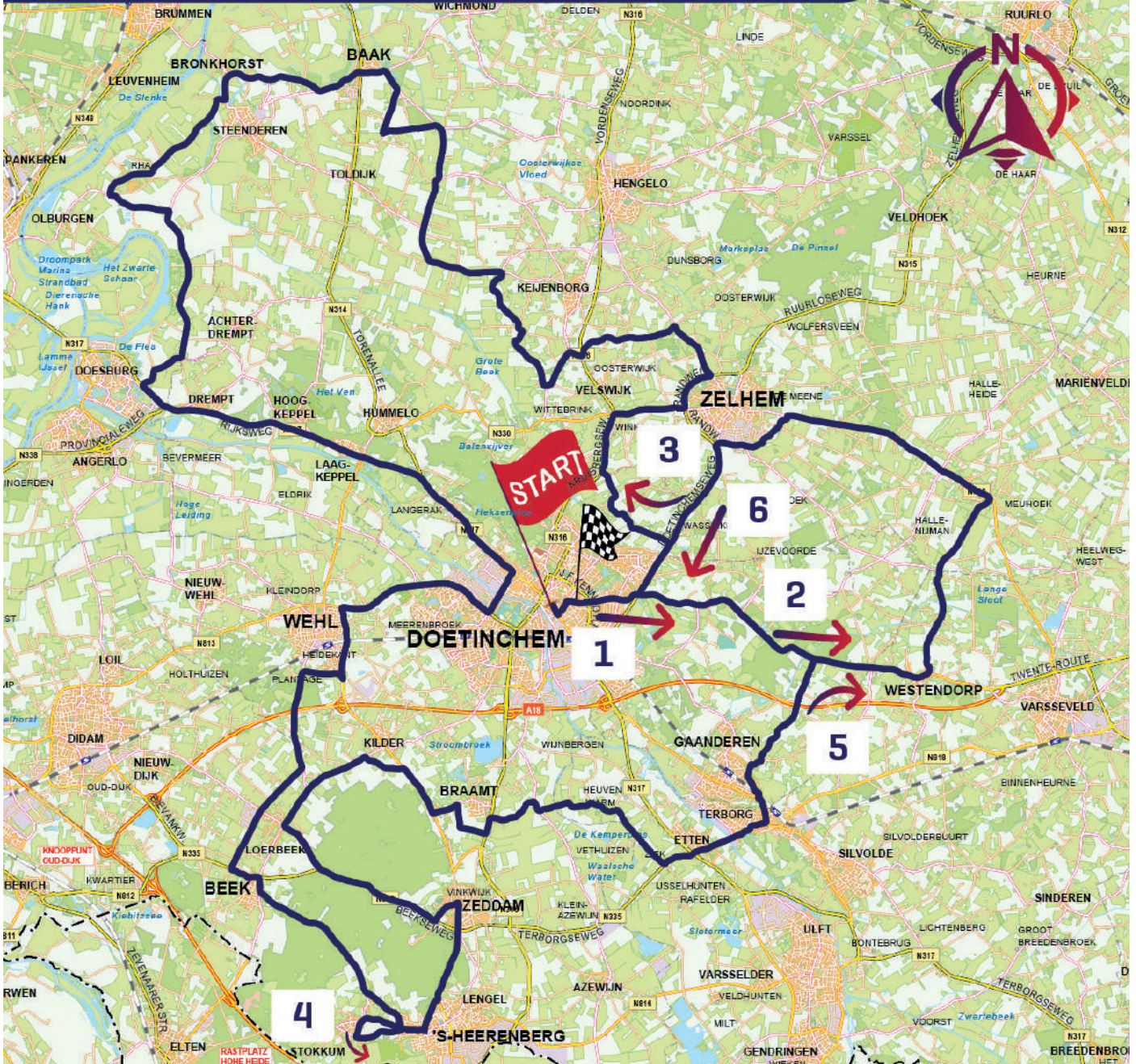
Distance from Berg en Dal to start/finish	55 km 45 min
Distance from Beekbergen to start/finish	55 km 45 min
Distance from Heelsum to start/finish	55 km 40 min

Travel distances organization

Distance from Nunspeet to start/finish	90 km 1 h
--	-------------

Stage 5 Doetinchem - Doetinchem

140.0 km
Saturday October 12, 2024



Start: 14:00 | Simonsplein, Doetinchem |

Finish: 17.18 | Huber Noodstraat, Doetinchem |

STAGE 5 DOETINCHEM - DOETINCHEM
LAST 3 KM



Versie: 2 MBT
Van: 21/09

Simac Ladies Tour 2024 Etappe 5 Doetinchem - Doetinchem



<https://www.afstandmeten.nl/index.php?id=3738762>

km/u km/u

zaterdag, oktober 12, 2024

42 43 km/u 14:00 h / u Afstand / Distance : 140 km

door komst tijd	door komst tijd	nog te rijden km's	PLAATS	gerede n km's	tusse n afsta nd	Richting	Omschrijving	(KRUISENDE WEG)	nr.
14:00		2,4	Doetinchem	0,0		Start	Vertrek/Depart -Simonsplein	KERK	a
14:00	14:00	2,3		0,1			Hamburgerstraat	Heezenpoort-Markt	b
14:00	14:00	2,2		0,2			Hamburgerstraat	Boliestraat-	c
14:00	14:00	2,2		0,2			Hamburgerstraat	Synagogastraat-	d
14:00	14:00	2,1		0,3			Hamburgerstraat	-Hoge Molenstraat	e
14:00	14:00	2,1		0,3		LI.AF	Raadhuisstraat	Ijsselkade-	f
14:00	14:00	2,1		0,3			Raadhuisstraat	Plantsoenstraat-Tankinkstraat	g
14:00	14:00	2,0		0,4			Raadhuisstraat	-Houtkampstraat	h
14:00	14:00	2,0		0,4			Raadhuisstraat	Dr H Noodtplaats-	i
14:01	14:01	1,9		0,5		RE.AF	Dr Hubert Noodstraat	Rozengaardsweg-	j
14:01	14:01	1,9		0,5			Dr Hubert Noodstraat	-Veemarkt	k
14:01	14:01	1,7		0,7			Dr Hubert Noodstraat	Dr Bardelplaats-	l
14:01	14:01	1,6		0,8			Dr Hubert Noodstraat	-Houtkampstraat	m
14:01	14:01	1,6		0,8			Dr Hubert Noodstraat	Slingelaan-	n
14:01	14:01	1,5		0,9			Dr Hubert Noodstraat	-Wilhelminastraat	o
14:01	14:01	1,5		0,9			Dr Hubert Noodstraat	Notenlaan	p
14:02	14:02	1,4		1,0		VKL.RE.DO	Varsseveldseweg	JF Kennedylaan	q
14:02	14:02	1,3		1,1			Varsseveldseweg	Backlaan-D,Curtiuslaan	r
14:02	14:02	1,2		1,2			Varsseveldseweg	-Van Hall laan	s
14:02	14:02	1,1		1,3			Varsseveldseweg	-Heemskerklaan	t
14:03	14:03	1,0		1,4			Varsseveldseweg	Mozartlaan-	u
14:03	14:03	0,8		1,6			Varsseveldseweg	Verdilaan-	v
14:03	14:03	0,7		1,7		VKL.RE.DO	Varsseveldseweg	B, Hosangstraat-Zuivelweg	w
14:04	14:04	0,2		2,2		VKL.RE.DO	Varsseveldseweg	N315	x
14:05	14:05	0,0	Einde neutralisatie	2,4		Einde Neutr.	thv Einde bebouwde kom		y
14:05	14:05	140,0	EB	0,0		Start	Varsseveldseweg thv B.EB	-Haafsweg	1
14:07	14:06	138,8		1,2		RE.DO	Varsseveldseweg	-Ellegoorsestraat	2
14:07	14:07	138,5		1,5			Varsseveldseweg	Diepengoorsestr-Kommendijk	3
14:08	14:08	137,7		2,3			Varsseveldseweg	Plakdijk-	4
14:10	14:10	136,3		3,7	3,2	LI.AANH	Varsseveldseweg	-Abdijlaan	5
14:11	14:11	135,5		4,5			Varsseveldseweg	-Peppelmansdijk	6
14:13	14:13	134,3		5,7			Doetinchemseweg	Pinnedijk	7
14:13	14:13	134,2		5,8			Doetinchemseweg	-Stompdijk	8
14:13	14:13	133,9		6,1			Doetinchemseweg	Zaaltjesdijk	9
14:14	14:14	133,4	Westendorp	6,6			Doetinchemseweg		10
14:14	14:14	133,3		6,7			Doetinchemseweg	Perbolterweg-	11
14:15	14:14	133,1		6,9			Doetinchemseweg	-Boesvelderdijk	12

14:15	14:14	133,0				Doetinchemseweg	- Veldkamperstraat	13
14:15	14:15	132,6				P.Halle 5 - Halseweg	- Doetinchemseweg	14
14:15	14:15	132,5	EB Westendorp			Halseweg		15
14:16	14:16	131,8				Halseweg	- Stubbelderweg	16
14:17	14:16	131,7				Halseweg	Krommestraat -	17
14:17	14:17	131,5				Halseweg	Kipsdijk -	18
14:17	14:17	131,4				Halseweg	- Keizersdijk	19
14:19	14:18	130,1				Molenweg -gev. kruising	Westendorpseweg - Lankerdijk	20
14:19	14:19	129,9				Molenweg	Fietspad	21
14:21	14:21	128,5				Molenweg	Meuweg -	22
14:21	14:21	128,3				Molenweg	Pluimersdijk -	23
14:22	14:21	128,0				VRW - Dorpsstraat	- Varsveldseweg	24
14:22	14:22	127,9	Halle			Dorpsstraat		25
14:22	14:22	127,8				Dorpsstraat	Abbinkstraat -	26
14:23	14:22	127,4				Dorpsstraat	Kerkstraat - Fortstraat	27
14:23	14:23	127,1				Dorpsstraat		28
14:23	14:23	127,0	E.B.			Dorpsstraat N330	Halseweg - Pausendijk	29
14:24	14:23	126,7				Halseweg N330	Nijmanweg - Heideweg	30
14:25	14:25	125,4				Halseweg N330	- Kuiperstraat	31
14:26	14:25	125,2				Halseweg N330	- Halseweg	32
14:27	14:26	124,6				Halseweg N330	Jolinkdijk -	33
14:27	14:27	124,2				Halseweg N330	Priesterrinkdijk	34
14:29	14:29	122,8				P.Doetinchem - Stikkenweg N330	- Halseweg	35
14:30	14:29	122,4	Zelhem			Stikkenweg N330	Pluimersdijk -	36
14:30	14:29	122,2				Stikkenweg N330	- Ericaweg	37
14:30	14:30	122,0				Stikkenweg N330	-Ericaweg	38
14:31	14:30	121,7				Stikkenweg N330	- Blekweg	39
14:31	14:30	121,4				Stikkenweg N330	Gildenweg - Ambachtsweg	40
14:31	14:31	121,2				Stikkenweg N330	Gildenweg - Nijverheidsweg	41
14:32	14:31	120,9				Stikkenweg N330	- Industrieweg	42
14:32	14:31	120,8				Stikkenweg N330	Carpool -	43
14:32	14:31	120,8	E.B.			Stikkenweg N330	Doetinchemseweg -	44
14:32	14:31	120,7				P.Doetinchem 4 - Doetinchemseweg	- Randweg N315	45
14:33	14:32	120,2				Doetinchemseweg N315	Heidehoekweg -	46
14:33	14:33	119,8				Doetinchemseweg N315	- Nieuw Steeg	47
14:34	14:34	119,0				Doetinchemseweg N315	Terborgseweg - Wassinkbrinkweg	48
14:35	14:34	118,6				Doetinchemseweg N315	Schovenweg - Zelhemseweg	49
14:35	14:35	118,3				Broekstraat - vóór hmp 6,4	Doetinchemseweg -	50
14:36	14:35	118,0				Broekstraat	- Zelhemseweg	51
14:38	14:37	116,4				Broekstraat	Bezelhorstweg -	52
14:39	14:38	116,0				Broekstraat- vóór onverhard	- Boerinksteeg (Zand)	53
14:39	14:39	115,5				EW - Wassinkbrinkweg	- Wassinkbrinkweg	54
14:40	14:39	115,4				VRW - Kruisbergseweg N316	Kruisbergseweg -	55
14:40	14:39	115,3				Kruisbergseweg N316		56
14:40	14:40	114,8				Kruisbergseweg N316	Wittebrinkweg -	57
14:41	14:40	114,5				Kruisbergseweg N316	Akkerweg	58

14:42	14:41	114,0	26,0	1,4	RTD1/4RE.AF	P.Zelhem 3 - Hummeloseweg N330	Hummeloseweg -	59
14:42	14:41	113,9	26,1			Hummeloseweg N330	Akkerweg	60
14:43	14:42	113,2	26,8			Hummeloseweg N330	- Eeltinkweg	61
14:43	14:42	112,8	27,2			Hummeloseweg N330	Wisselinkweg-Heijinkweg	62
14:44	14:43	112,4	27,6	1,6	RTD3/4LI.AF	P.Ruurlo 14 - Randweg N315	-Randweg N315	63
14:45	14:45	111,2	28,8	1,2	RTD3/4LI.AF	P.Hengelo (Gld) 4 (rood) - Hengeloseweg		64
14:46	14:45	110,7	29,3			Hengeloseweg	Korenweg-Vrogteweg	65
14:47	14:46	109,8	30,2	1,4	LI.AF	Schooltinkweg	Hengeloseweg	66
14:48	14:47	109,2	30,8			Schooltinkweg	Wisselinkweg	67
14:49	14:48	108,6	31,4			Schooltinkweg	- Korenschoof	68
14:49	14:48	108,5	31,5			Schooltinkweg	Banninkstraat -	69
14:51	14:50	107,4	32,6		RE.DO	VRW - Oude Kruisbergseweg	Kruisbergseweg N316	70
14:51	14:50	107,1	32,9	2,7	LI.AF	P.Hummelo 6 (in bocht naar rechts)	- Keijenborgseweg	71
14:52	14:51	106,8	33,2			Keijenborgseweg - gevaarlijke kruising	Neuzendijk - Hemstede	72
14:53	14:51	106,2	33,8	0,9	RE.AF	Michelstraat	Veldswijkweg -	73
14:53	14:52	106,1	33,9	0,1	RE.AF	Michelstraat - vóór doodl weg	Michelstraat -	74
14:53	14:52	105,9	34,1			Michelstraat	Michelstraat	75
14:53	14:52	105,7	34,3			Michelstraat	Michelstraat	76
14:55	14:54	104,5	35,5	1,6	LI.AF	EW - Akkermansstraat	- Akkermansstraat	77
14:55	14:54	104,3	35,7	0,2	RE.AF	Uilenesterstraat - vóór DLW	Akkermansstraat -	78
14:55	14:54	104,2	35,8	0,1	LI.AF	1e weg - Uilenesterstraat	- Uilenesterstraat	79
14:58	14:56	102,6	37,4	1,6	LI.AF	P.Toldijk 5 - Bronkhorsterstraat	- Bronkhorsterstraat	80
14:58	14:57	102,3	37,7			Bronkhorsterstraat	- Broekweg	81
14:59	14:58	101,6	38,4			Reigersvoortseweg	- Voortseweg	82
14:59	14:58	101,5	38,5			Reigersvoortseweg	Wuusweg -	83
15:00	14:59	100,9	39,1			Hoogstraat	Beekstraat -	84
15:01	15:00	100,3	39,7			Hoogstraat	- Voortseweg	85
15:01	15:00	100,1	39,9		RE.DO	P.Baak 4 (rood) - Schiphorsterstraat	Hoogstraat -	86
15:01	15:00	100,0	40,0			Schiphorsterstraat	- DLW	87
15:03	15:01	99,0	41,0	3,6	RE.AF	EW - P.Baak 3 (rood) - Bakermarksedijk	EN DIRECT	88
15:03	15:01	98,9	41,1	0,1	LI.AF	P.Baak 3 - Broekstraat	- Bakermarksedijk	89
15:05	15:03	97,7	42,3	1,2	LI.AF	EW P.Baak 2 - Beukenlaan	- Kerveldijk	90
15:05	15:03	97,6	42,4	0,1	LI.AF	1e weg - Vrendenbargsedijk		91
15:07	15:05	96,3	43,7	1,3	RE.AF	EW - Dollemansstraat	Dollemansstraat -	92
15:08	15:06	95,3	44,7	1,0	LI.AF	EW - Beukenlaan	- Beukenlaan	93
15:09	15:07	94,7	45,3	0,6	LI.AF	P.Zutphen 8 - Vordenseweg	- Vordenseweg	94
15:09	15:08	94,3	45,7			Vordenseweg	- Pastoor Teutenstraat	95
15:10	15:08	94,2	45,8	0,5	RTD2/4RE.DO	P.Steenderen 4 -Dolfingweg	N314	96
15:10	15:08	94,1	45,9			Dolfingweg	- Molenweg	97
15:10	15:09	93,8	46,2			Dolfingweg	Hofstraat -	98
15:11	15:10	93,1	46,9	1,1	RE.AF	P.Bronkhorst 2 - Dr. A. Ariënsstraat	Dolfingweg -	99
15:12	15:10	92,7	47,3			Dr. A. Ariënsstraat	- Bakerwaardseweg	100
15:12	15:10	92,5	47,5			Dr. A. Ariënsstraat	Covikseweg -	101
15:12	15:11	92,1	47,9			Onderstraat	Ariënsstraat -	102
15:13	15:12	91,4	48,6			Onderstraat	- Molenkolkweg	103

15:14	15:12	91,1	Bronkhorst	48,9			Onderstraat	P Plaatsen -	104
15:14	15:13	90,9		49,1	2,2	LI.AF	P.Steenderen 2 - Molenstraat	- Onderstraat	105
15:15	15:13	90,3		49,7	0,6	RE.AF	Spaensweertweg (bij molen)	Molenstraat -	106
15:15	15:14	90,0		50,0	0,3	LI.AF	vóór DLW - Emmerweg	- Spaensweertweg	107
15:19	15:17	87,7		52,3	2,3	RE.AF	EW - Rhabergseweg	Rhabergseweg -	108
15:19	15:18	87,2	Rha	52,8			Rhabergseweg	- Rhabergseweg	109
15:20	15:19	86,5	EB	53,5			Rhabergseweg	Prinsenmaatweg -	110
15:20	15:19	86,5		53,5	1,2	LI.AF	EW P.Steenderen 5 - Olburgseweg	- Olburgseweg	111
15:23	15:21	85,0		55,0	1,5	RE.AF	EW P.Doesburg 5 - Doesburgseweg	Doesburgseweg -	112
15:23	15:21	84,5		55,5			Doesburgseweg		113
15:23	15:22	84,4		55,6			Doesburgseweg	Eekstraat -	114
15:24	15:22	83,7		56,3			Nieuwe Eekstraat - VHZ	Hoefkensestraat - Eekstraat	115
15:26	15:24	82,8		57,2			Nieuwe Eekstraat	Hettenstraat-	116
15:26	15:24	82,7		57,3			Eekstraat	- Eekstraat	117
15:27	15:25	82,1		57,9			Eekstraat	- Grietstraat	118
15:27	15:25	81,9		58,1			Eekstraat	Pastoor Blaisseweg	119
15:28	15:26	81,5		58,5	3,5	RTD1/4RE.AF	P.Doesburg 2 - Zomerweg	Zomerweg -	120
15:29	15:26	80,8		59,2			Zomerweg - VHZ	- Grietstraat	121
15:29	15:27	80,6		59,4			Zomerweg		122
15:29	15:27	80,3		59,7	1,2	RTD3/4LI.AF	P. Doesburg-Beinum 4 - N317		123
15:30	15:28	79,7		60,3			N317		124
15:30	15:28	79,6		60,4	0,7	RTD2/3RE.DO	Rijksweg N317 - RANDJES !!	- Prov. Weg N338	125
15:31	15:29	79,3	Drempt	60,7			Rijksweg N317 - VHZ		126
15:31	15:29	79,0		61,0			Rijksweg N317	Kerkstraat -	127
15:32	15:30	78,4		61,6			Rijksweg N317 - VHZ	Gildeweg -	128
15:34	15:32	76,9	Hoog-Keppel	63,1			Rijksweg N317 - VHZ	Burg. Vrijlandstraat -	129
15:36	15:33	75,8		64,2			Rijksweg N317 - VHZ	Monumentenweg -	130
15:36	15:34	75,6	Laag-Keppel	64,4			Rijksweg N317		131
15:36	15:34	75,2		64,8			Rijksweg N317	V.D.H.Abersonlaan -	132
15:37	15:35	75,0		65,0			Rijksweg N317 - VHZ	Julianalaan -	133
15:37	15:35	74,8		65,2			Rijksweg N317		134
15:37	15:35	74,8		65,2			Rijksweg N317	Oude Zutphenseweg -	135
15:37	15:35	74,7		65,3		VKL.RE.DO	Rijksweg N317 - VHZ		136
15:39	15:37	73,2	EB	66,8	6,4	RTD2/4RE.DO	P.Doetinchem 4 - Rijksweg N317 - V N314 -		137
15:40	15:38	72,7	Langerak	67,3			Rijksweg N317 - VHZ		138
15:41	15:39	71,8	EB	68,2			Rijksweg N317 - VHZ		139
15:43	15:40	70,8	Doetinchem	69,2			Rijksweg N317 - VHZ		140
15:43	15:40	70,7		69,3	2,5	RTD2/4RE.DO	P.Centrum (wit) - Rijksweg N317	Groot Hagen-Plakhorstweg	141
15:43	15:41	70,3		69,7			Rijksweg N317		142
15:43	15:41	70,2		69,8	0,5	VKL.RE.AF	P. Enschede - Energieweg N317	Keppelseweg	143
15:44	15:41	70,0		70,0			Energieweg N317	-Houtmolenstraat	144
15:44	15:42	69,9		70,1	0,3	RTD2/4RE.DO	Energieweg N317	Zaagmolenpad	145
15:44	15:42	69,6	Bew.bare brug	70,4			Brug over Oude IJssel		146
15:45	15:42	69,4		70,6	0,5	RTD2/4RE.DO	Energieweg N317	Mercuriusstraat-Liemersweg	147
15:45	15:43	69,1		70,9	0,3	VKL.RE.AF	P. Wehl 4 - N813	N317 Liemersweg-	148
15:45	15:43	68,8		71,2			Liemersweg N813 - VHZ	-Hanzestraat	149

15:46	15:44	68,4	EB	71,6	0,7	RTD2/4RE.DO	Liemersweg N813	Plattenburgstr-Edisonstraat	150
15:48	15:45	67,2		72,8			Liemersweg N813	-Barlhammerweg	151
15:49	15:47	66,0		74,0			Broekhuizerstraat N813 - VHZ	Bokkenstraat	152
15:50	15:48	65,3		74,7	3,1	RTD2/3LI.AF	P. Wehl 1 - N815 - VHZ	-N813	153
15:51	15:48	65,0		75,0	0,3	RTD1/3RE.DO	Weemstraat N815 - VHZ	Groenestraat-	154
15:51	15:49	64,7		75,3			Weemstraat N815 - VHZ	-Nijverheidsweg	155
15:52	15:49	64,5	Spoorweg	75,5			Weemstraat N815		156
15:52	15:49	64,5		75,5	0,5	RTD2/4RE.DO	P.Kilder 2 - Weemstraat N815	-Doetinchemseweg	157
15:53	15:50	63,6		76,4			Weemstraat N815 - VHZ		158
15:53	15:50	63,5		76,5	1,0	RE.AF	Plantage Allee	N815-	159
15:53	15:51	63,4		76,6			Plantage Allee	Tolweg-	160
15:54	15:52	62,5		77,5	1,0	LI.AF	EW - Beekseweg	-Beekseweg	161
15:56	15:53	61,5		78,5			Viaduct A18		162
15:56	15:54	61,2		78,8			Beekseweg	Grensweg	163
15:57	15:55	60,3		79,7	2,2	RE.AF	Noorder Markweg (na huisnr 10 li)	-Beekweg	164
15:59	15:56	59,2		80,8			Noorder Markweg	-Broekweg	165
15:59	15:57	59,0	Loerbeek	81,0			Noorder Markweg		166
15:59	15:57	58,9		81,1		RE.DO	P.Matjeskolk (wit) - Zuider Markweg	Didamseweg	167
16:00	15:57	58,5	EB	81,5			Zuider Markweg	Meizoenstr-Matjeskolk	168
16:00	15:57	58,4		81,6			Zuider Markweg	-Leigraaf	169
16:01	15:58	57,9		82,1			Zuider Markweg	Kerkhuisstraat	170
16:01	15:59	57,6		82,4			Zuider Markweg	Polmanstraat	171
16:02	15:59	57,2		82,8	3,1	LI.AF	VRW P.Beek 1 - Arnhemseweg N335	-Arnhemseweg N335	172
16:02	15:59	57,1	Beek	82,9			Arnhemseweg N335	Polmanstraat	173
16:02	16:00	56,8		83,2			Arnhemseweg N335	-P.Meisterstraat	174
16:03	16:00	56,7		83,3	0,5	RTD1/4RE.AF	P.Elten(D) 5 - Sint Jansgildestraat	-Arnhemseweg N335	175
16:03	16:00	56,5		83,5			Sint Jansgildestraat	-Sint Martinusstraat	176
16:03	16:00	56,4		83,6			Sint Jansgildestraat	-P van Angerenstraat	177
16:03	16:00	56,3		83,7	0,4	LI.AF	P.Stokkum 4 - Peeskesweg	-Sint jansgildestraat	178
16:04	16:01	55,9	EB	84,1			Peeskesweg	P Plaatsen-	179
16:07	16:05	53,2	Stokkum	86,8			Kastanjelaan	-Lange Heg	180
16:08	16:06	52,5		87,5			Kastanjelaan	-Korte Heg	181
16:09	16:06	52,1		87,9			Peeskesweg	-De Krelling	182
16:09	16:06	51,9	s Heerenberg	88,1	4,4	RE.AANH	P. Centrum (wit) - Slotlaan	Peeskesweg-	183
16:10	16:07	51,6		88,4	0,3	RE.AF	Camphuysenweg	-Slotlaan	184
16:10	16:07	51,2		88,8			Camphuysenweg	-De Krelling	185
16:11	16:08	50,8	Stokkum	89,2	0,8	LI.AF	EW - P.van Sonsbeekstraat	-Lange Heg	186
16:11	16:08	50,7		89,3	0,1	LI.AF	1e weg - Gildestraat	-P van Sonsbeekstraat	187
16:11	16:08	50,4		89,6			Gildestraat	-Rozenkampweg	188
16:12	16:09	50,3		89,7			Gildestraat	-Rijnlandstraat	189
16:12	16:09	50,3		89,7			Gildestraat	-Constantinusstraat	190
16:12	16:09	50,1		89,9	0,6	LI.AF	EW - Eltenseweg	-Eltenseweg	191
16:12	16:09	50,0	EB	90,0	0,1	LI.AANH	's Heerenbergseweg	-Linthorsterstraat	192
16:13	16:10	49,1	s Heerenberg	90,9		RE.DO	Stokkumseweg	Slotlaan	193
16:13	16:10	49,0		91,0			Stokkumseweg (Bomen!)	Peeskesweg / Benedensteenaakkers	193a
16:14	16:11	48,8		91,2			Stokkumseweg	Oliemolen	193b

16:14	16:11	48,7	91,3			Stokkumseweg	Daltuin	193c
16:14	16:11	48,7	91,3			Stokkumseweg	Montferlandsstraat / Villersgenskr	193d
16:14	16:11	48,6	91,4	1,4	LI.AF	P. Zeddum -Zeddumseweg		193e
16:15	16:12	48,1	91,9			Zeddumseweg	van Heeklaan-vd Bergstraat	201
16:15	16:12	47,9	92,1			Zeddumseweg	-Hoge Distelweg	202
16:15	16:12	47,9	92,1			Zeddumseweg	-Hogestraat	203
16:15	16:12	47,9	92,1			Zeddumseweg	-Hoge Distelweg	204
16:15	16:12	47,8	92,2			Zeddumseweg	-Hogestraat	205
16:15	16:12	47,6	92,4			Zeddumseweg	-Maria v Nassaulaan	206
16:16	16:13	47,4	92,6	1,2	LI.AF	Drieheuvelenwweg		207
16:16	16:13	47,3	92,7			Drieheuvelenwweg	Den Aam	208
16:18	16:15	45,9	94,1			Drieheuvelenweg - VHZ	-Lengelseweg	209
16:18	16:15	45,8	94,2	1,6	RTD2/4RE.DO	P. Zeddum - 's-Heerenbergseweg	N 335	210
16:18	16:15	45,7	94,3			s-Heerenbergseweg	-Tolhuisstraat	211
16:18	16:15	45,6	94,4			s-Heerenbergseweg	Kerkweg-	212
16:18	16:15	45,6	94,4			s-Heerenbergseweg - VHZ	-Padevoortseallee	213
16:18	16:15	45,6	94,4			s-Heerenbergseweg	-Padevoortseallee	214
16:18	16:15	45,4	94,6			s-Heerenbergseweg	-Delweg	215
16:19	16:16	45,2	94,8			s-Heerenbergseweg	De Steg-Vinkwijkseweg	216
16:19	16:16	45,1	94,9	0,7	LI.AF	P.TVZ (wit) - Bovendorpsstraat	-Bovendorpsstraat	217
16:19	16:16	45,0	95,0			Bovendorpsstraat	De Steg-	218
16:19	16:16	45,0	95,0			Bovendorpsstraat	Kerkweg-	219
16:19	16:16	44,9	95,1			Bovendorpsstraat	-Ettemastraat	220
16:19	16:16	44,8	95,2			Bovendorpsstraat	-Groeneweg	221
16:19	16:16	44,8	95,2			Bovendorpsstraat	-Gildepad	222
16:20	16:16	44,6	95,4			Bovendorpsstraat	Hogeweg-	223
16:20	16:16	44,6	95,4			Bovendorpsstraat	-Bovendorpsstraat	224
16:20	16:17	44,4	95,6	0,7	RE.AF	VRW - Beekseweg N335	N335-	225
16:24	16:21	41,5	98,5			Beekseweg N335 - VHZ		226
16:24	16:21	41,4	98,6	3,0	RE.AF	vóór hmp 7,2 - Berkenlaan	N335-	227
16:26	16:23	40,1	99,9	1,3	RTD1/4RE.AF	P.Kilder 3 - Doetinchemseweg	SintJansgildestraat-	228
16:26	16:23	40,1	99,9			Doetinchemseweg	Kemperwijkweg-	229
16:27	16:24	39,1	100,9			Doetinchemseweg	Stillewaldweg-	230
16:28	16:25	38,7	101,3			Doetinchemseweg	Keulseweg-	231
16:29	16:25	38,1	101,9			Doetinchemseweg	Groot Lobberikweg -	232
16:29	16:26	37,8	102,2			Beekseweg	Kilderseveld -	233
16:30	16:26	37,5	102,5	2,6	RE.AF	vóór bbk Kilder - Boskant	Beekseweg -	234
16:31	16:28	36,4	103,6	1,1	RE.AF	EW - Zeddumseweg N815	N815 -	235
16:33	16:29	35,3	104,7	1,1	LI.AF	P.Braamt 2 - Langestraat	- N815	236
16:33	16:29	35,2	104,8			Langestraat	Heuvelwijk -	237
16:33	16:30	35,1	104,9			Langestraat	Heuvelwijk -	238
16:33	16:30	35,0	105,0			Langestraat	Onderlangs	239
16:34	16:30	34,7	105,3	0,6	RE.AF	Na hs "De Hei"- Korenveld	Langestraat -	240
16:34	16:31	34,2	105,8	0,5	LI.VLG	Braamtseveld	- Korenveld	241
16:35	16:32	33,6	106,4	0,6	LI.AF	EW - VRW - Zeddumseweg N316	- Zeddumseweg N316	242
16:36	16:32	33,2	106,8	0,4	RTD1/3RE.AF	Koppelstraat	Zeddumseweg N316 -	243

16:37	16:34	32,0	EB	108,0	1,2	RE.AF	EW - Langeboomsestraat	Langeboomsestraat -	244
16:38	16:34	31,8		108,2	0,2	LI.AF	1e weg - Hommekensweg	- Langeboomstraat	245
16:39	16:35	31,1		108,9	0,7	RE.AF	EW - Rondweg	Rondweg -	246
16:40	16:36	30,5		109,5	0,6	RE.AF	EW - Warmseweg	Warmseweg -	247
16:41	16:37	29,8		110,2	0,7	RE.AF	EW -Warmseweg	Heuvenseweg -	248
16:42	16:38	29,0		111,0			Warmseweg	- Laanstraat	249
16:43	16:39	28,1		111,9	1,7	LI.AF	VRW - Zeddamsesweg N335	- N335	250
16:44	16:40	27,4		112,6			Zeddamsesweg N335 - VHZ		251
16:44	16:40	27,3		112,7		VKL.RE.DO	P.Etten - Zeddamsesweg N335	N317	252
16:44	16:40	27,2	Etten	112,8			Zeddamsesweg - VHZ		253
16:44	16:41	27,1		112,9			Zeddamsesweg	Dorpsstraat-Klompdijk	254
16:44	16:41	27,0		113,0			Zeddamsesweg - VHZ	- Ulftsestraat	255
16:45	16:41	26,5	Bew. Brug	113,5			Ettensestraat		256
16:45	16:42	26,3	Terborg	113,7			Ettensestraat	Ijsselweg -	257
16:45	16:42	26,3		113,7			Ettensestraat	- Badweg	258
16:46	16:42	26,2		113,8			Ettensestraat	Hofstraat -	259
16:46	16:42	26,0		114,0			Ettensestraat	Tuinstraat -	260
16:46	16:42	26,0		114,0			Hoofdstraat	Hamelstraat -	261
16:46	16:42	25,9		114,1	2,2	LI.AANH	Walstraat	- Gravenplein	262
16:46	16:42	25,8		114,2	0,1	RE.AANH	Walstraat	Vukcaanstraat -	263
16:46	16:42	25,7		114,3			Walstraat	- Gasthuisstraat	264
16:46	16:43	25,6		114,4			Walstraat	- Marktstraat	265
16:47	16:43	25,5		114,5			Walstraat	P-Plaatsen -	266
16:47	16:43	25,5		114,5			Walstraat	- Hoofdstraat	267
16:47	16:43	25,4		114,6	0,4	LI.AF	EW P.Gaanderen - Doetinchemsew.	- Sint Jorisplein	268
16:47	16:43	25,3		114,7			Doetinchemseweg	- Looiersweg	269
16:47	16:43	25,2		114,8			Doetinchemseweg	Industrieweg	270
16:48	16:44	24,8	Gaanderen	115,2	0,6	RE.AF	Kerkstraat	Doetinchemseweg -	271
16:48	16:44	24,7		115,3			Kerkstraat		272
16:48	16:44	24,2		115,8			B.Crematorium - Kerkstraat	Akkerstraat -	273
16:48	16:45	24,1	Spoorweg	115,9			Kerkstraat	Bremstraat - Tuinstraat	274
16:49	16:45	23,9		116,1			Kerkstraat	Bloemenweg -	275
16:49	16:45	23,9		116,1	0,9	RE.AF	P. Westendorp 4.8 -Steverinkstraat		276
16:49	16:45	23,7		116,3	0,2	LI.AF	1e weg -Pierikstraat		277
16:51	16:47	22,5		117,5			Peppelmansdijk	Peppelmansdijk	278
16:51	16:47	22,4		117,6			Peppelmansdijk	Vreeltstraat-Heidedijk	279
16:51	16:47	22,1		117,9			Peppelmansdijk	Viaduct over A18	280
16:52	16:48	21,8		118,2			Peppelmansdijk	Lovinkweg-Pinnedijk	281
16:54	16:50	20,0		120,0	3,7	RE.AF	EW -VRW - Varsseveldseweg		282
16:56	16:52	18,8		121,2			Doetinchemseweg	Pinnedijk	283
16:56	16:52	18,7		121,3			Doetinchemseweg	-Stompdijk	284
16:57	16:52	18,4		121,6			Doetinchemseweg	Zaaltjesdijk	285
16:57	16:53	17,9	Westendorp	122,1			Doetinchemseweg		286
16:57	16:53	17,8		122,2			Doetinchemseweg	Perbolterweg-	287
16:58	16:54	17,6		122,4			Doetinchemseweg	- Boesvelderdijk	288
16:58	16:54	17,5		122,5			Doetinchemseweg	- Veldkamperstraat	289

16:58	16:54	17,1	122,9	2,9	LI.AF	P.Halle 5 - Halseweg	- Doetinchemseweg	290
16:58	16:54	17,0	123,0			Halseweg		291
16:59	16:55	16,3	123,7			Halseweg	- Stubbelderweg	292
17:00	16:55	16,2	123,8			Halseweg	Krommestraat -	293
17:00	16:56	16,0	124,0			Halseweg	Kipsdijk -	294
17:00	16:56	15,9	124,1			Halseweg	- Keizersdijk	295
17:02	16:58	14,6	125,4			Molenweg -gev. kruising	Westendorpseweg - Lankerdijk	296
17:02	16:58	14,4	125,6			Molenweg	Fietspad	297
17:04	17:00	13,0	127,0			Molenweg	Meuweg -	298
17:04	17:00	12,8	127,2			Molenweg	Pluimersdijk -	299
17:05	17:01	12,5	127,5	4,6	LI.AF	VRW - Dorpsstraat	- Varsseveldseweg	300
17:05	17:01	12,4	127,6			Dorpsstraat		301
17:05	17:01	12,3	127,7			Dorpsstraat	Abbinkstraat -	302
17:06	17:01	11,9	128,1			Dorpsstraat	Kerkstraat - Fortstraat	303
17:06	17:02	11,6	128,4			Dorpsstraat		304
17:06	17:02	11,5	128,5			Dorpsstraat N330	Halseweg - Pausendijk	305
17:07	17:02	11,2	128,8			Halseweg N330	Nijmanweg - Heideweg	306
17:09	17:04	9,9	130,1			Halseweg N330	- Kuiperstraat	307
17:09	17:04	9,7	130,3			Halseweg N330	- Halseweg	308
17:10	17:05	9,1	130,9			Halseweg N330	Jolinkdijk -	309
17:10	17:06	8,7	131,3			Halseweg N330	Priesterrinkdijk	310
17:12	17:08	7,3	132,7	5,2	RTD2/3LI.AF	P.Doetinchem - Stikkenweg N330	- Halseweg	311
17:13	17:08	6,9	133,1			Stikkenweg N330	Pluimersdijk -	312
17:13	17:09	6,7	133,3			Stikkenweg N330	- Ericaweg	313
17:13	17:09	6,5	133,5			Stikkenweg N330	-Ericaweg	314
17:14	17:09	6,2	133,8			Stikkenweg N330	- Blekweg	315
17:14	17:10	5,9	134,1	1,4	RTD2/4RE.DO	Stikkenweg N330	Gildenweg - Ambachtsweg	316
17:14	17:10	5,7	134,3			Stikkenweg N330	Gildenweg - Nijverheidsweg	317
17:15	17:10	5,4	134,6			Stikkenweg N330	- Industrierweg	318
17:15	17:10	5,3	134,7			Stikkenweg N330	Carpool -	319
17:15	17:10	5,3	134,7			Stikkenweg N330	Doetinchemseweg -	320
17:15	17:11	5,2	134,8	0,7	RTD2/3LI.AF	P.Doetinchem 4 - Doetinchemseweg	- Randweg N315	321
17:16	17:11	4,7	135,3			Doetinchemseweg N315	Heidehoekweg -	322
17:16	17:12	4,3	135,7			Doetinchemseweg N315	- Nieuw Steeg	323
17:18	17:13	3,5	136,5			Doetinchemseweg N315	Terborgseweg - Wassinkbrinkweg	324
17:18	17:14	3,1	136,9			Doetinchemseweg N315	Schovenweg - Zelheweg	325
17:19	17:14	2,8	137,2		RE.DO	Zelhemseweg N315	-Broekstraat	326
17:19	17:14	2,5	137,5		RE.DO	Zelhemseweg N315	Bultensweg-	327
17:20	17:15	2,0	138,0		VKL.RE.DO	Zelhemseweg N315	Normandiëstraat-Turfweg	328
17:20	17:16	1,5	138,5	3,7	VKL.RE.AF	Varsseveldseweg - VHZ	Varsseveldseweg	329
17:21	17:16	1,1	138,9		VKL.RE.DO	Varsseveldseweg - VHZ	Zuivelweg - B. Hosangstraat	330
17:21	17:17	0,8	139,2			Varsseveldseweg	- Verdilaan	331
17:21	17:17	0,7	139,3			Varsseveldseweg	- Mozartlaan	332
17:22	17:17	0,6	139,4			Varsseveldseweg	Heemskerklaan -	333
17:22	17:17	0,5	139,5			Varsseveldseweg	Van Hall Laan -	334
17:22	17:17	0,4	139,6			Varsseveldseweg	Curtiuslaan - Bachlaan	335

17:22	17:17	0,3	Afleiding Rechts	139,7	VKL.RE.DO	Hubert Noodsstraat - VHZ	J.F. Kennedylaan	336
17:22	17:17	0,2		139,8		Hubert Noodsstraat	- Notenlaan	337
17:22	17:18	0,1		139,9		Hubert Noodsstraat	Wilhelminastraat -	338
17:22	17:18	0,1		139,9		Hubert Noodsstraat	Slingelaan -	339
17:22	17:18	0,1		139,9		Hubert Noodsstraat	Houtkampstraat -	340
17:22	17:18	0,0	Finish	140,0	Finish	Hubert Noodsstraat	- Bardelplaats	341

Ruimte voor sporten



De stad waar de basis wordt gelegd voor olympische prestaties. Met ruimte voor sporten in het groen en in de stad. Welkom in Arnhem!

www.ditisarnhem.nl



Geachte deelnemer en toeschouwer,

Wat een geweldige sportzomer hebben we achter de rug! Met natuurlijk de Olympische Spelen en in Arnhem het NK Wielrennen, de Team NL Sport Experience en het EK Beachvolleybal. En nu mag onze mooie stad als etappeplaats opnieuw de Simac Ladies Tour verwelkomen, een gratis evenement voor inwoners en gasten.

Arnhem is door de hoogteverschillen en de bijzondere omgeving bijzonder geschikt voor een uitdagende wielervedstrijd. Steile wegen en pittige klimmetjes kenmerken het Arnhemse landschap. Gecombineerd met al het groen nodigt onze stad uit om de racefiets te pakken. Maar we zijn ook zuinig op onze bossen en velden. Daarom hebben we de Simac Ladies Tour graag te gast, maar uiteraard wel met respect voor de natuur.

Hierbij wens ik alle rensters die deelnemen veel succes. En natuurlijk wens ik alle liefhebbers van de wielersport, van binnen en ver buiten de stad, een mooi spektakel toe als toeschouwer van de mondiale top van het vrouwenwielrennen. We zien jullie allemaal graag bij de finishlijn aan de Zijpendaalseweg, waar we er een feest van maken met fietsactiviteiten voor jong en oud. Welkom in fietsstad Arnhem!

Bob Roelofs
Wethouder sport en evenementen
Gemeente Arnhem



Welkom in Arnhem!

Arnhem staat wereldwijd bekend om de Slag om Arnhem, een bekend icoon van deze gebeurtenis is de John Fostbrug. Maar Arnhem is zoveel meer. Het is een stad met groene longen. Waar je ontspant, recreëert, ontwikkelt, werkt en woont. Arnhem ademt en dóet groen. Arnhem is de energieke hub in een regio waar stedelijke dynamiek, de natuurrijke leefomgeving en economische kracht elkaar versterken. We kennen de waarde van groen. Dit motiveert bedrijven, organisaties en inwoners om met elkaar vol energie en passie voor duurzame ontwikkeling te gaan. Er worden successen geboekt in duurzame mode en de energietransitie.

Sportstad

Arnhem is een stad waar sporten met een beperking geen beperking is en waar toegewerkt wordt naar olympische prestaties. Voor veel sporters begint de weg naar Olympisch goud in Arnhem, op Sportcentrum Papendal. Van topsport tot sport op wijkniveau: sport hoort bij de stad. Enkele jaren geleden werd Arnhem door ACES Europe uitgeroepen tot Europese sportstad van het jaar. Geroemd om de vele faciliteiten, programma's, activiteiten en het sportbeleid. Ook is Arnhem al vele malen gaststad geweest van diverse grote internationale evenementen zoals de Giro d'Italia, WCH inline-skating, WCH BMX / UCI BMX Supercross World Cup en recent nog het NK Wielrennen en het EK Beachvolleybal.

Stad in het groen

De hoofdstad van Gelderland heeft een compact stadshart met historische gebouwen en moderne architectuur. Je kunt er heerlijk winkelen en genieten van bijzondere restaurants en café's. In Arnhem zijn alle bekende ketens te vinden, maar vind je ook unieke winkels. Zo kun je in het Modekwartier een bezoek brengen aan de ateliers van verschillende Arnhemse ontwerpers. Je ontmoet de ontwerper en gaat na het winkelen naar huis met een uniek designer-item.

Ook 's avonds is er van alles te beleven. Arnhem huisvest grote gezelschappen zoals Toneelgroep Oostpool, Introdans en Phion en heeft poppodia en theaters. Natuurlijkhebbers bevinden zich op een paar minuten lopen van het station al midden in het mooiste stadspark van Nederland: Sonsbeek. Aan de ene kant zie je de treinen, aan de andere kant zie je de koeien grazen.

Wil je lekker met je gezin op pad, ga dan zeker naar Burgers' Zoo waar de Ocean en de Mangrove je doen denken aan een avontuur in het buitenland. Of rijd via Ingang Schaarsbergen Het Nationale Park De Hoge Veluwe in. 5400 hectare pure natuur op korte afstand van de stad!

#ditarnhem #groen #creatief #vrij



STAGE 6 ARNHEM - ARNHEM

Start	14.00 h, Markt, Arnhem
Finish	17.36 h, Zijpendaalseweg, Arnhem
Neutralization	2.2 km
Distance	145.8 km
Deviation	800 meters before the finish, straight ahead
Teams presentation/signing	13.00 - 13.45, Markt, Arnhem
Feeding zone	89,9 km. Zypendaalseweg, Arnhem.
Honouring	17:45, Zijpendaalseweg, Arnhem
Results	17.45 h
Parking teams start	Markt, Arnhem

Permanence information

Permanence open at	10.00 h
Permanence jury	De Molenplaats, Zijpendaalseweg 24A, 6814 CL Arnhem
Permanence organization	De Molenplaats, Zijpendaalseweg 24A, 6814 CL Arnhem
Permanence press	Watermuseum, Zijpendaalseweg 26-28, 6814 CL Arnhem
Commissaires meeting	12.45 h
Anti doping	De Molenplaats, Zijpendaalseweg 24A, 6814 CL Arnhem
Hospital	Slingerland Ziekenhuis, Kelderlaan Route 24, Doetinchem, 0031 314 29537 Rijnstate Ziekenhuis, Wagnerplein 55, Arnhem, 0031 0058888 Radboud UMC, Geert Groteplein Zuid 10, Nijmegen, 0031 24 361111
Dressing rooms	Sportcentrum Valkenhuizen, Beukenlaan 15, 6823 MA Arnhem

Day information

Breakfast	07.00 - 10.00 h
-----------	-----------------

Travel distances teams

Distance from Berg en Dal to start/finish	21 km 30 min
Distance from Beekbergen to start/finish	23 km 25 min
Distance from Heelsum to start/finish	12 km 25 min

Travel distances organization

Distance from Nunspeet to start/finish	61 km 45 min
--	----------------

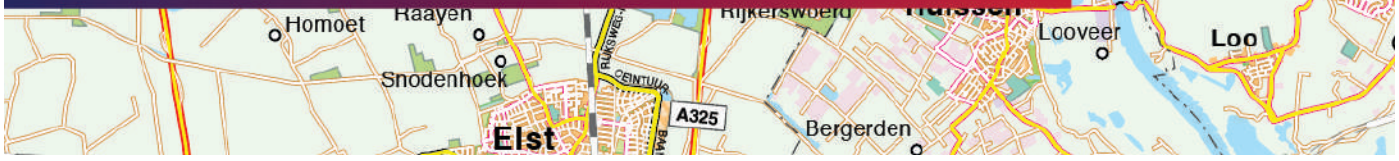
Stage 6 Arnhem - Arnhem

145.8 km
Sunday October 13, 2024



Start: 14:00 | Markt, Arnhem |

Finish: 17.36 | Zijpendaalseweg/Sonsbeekpark, Arnhem |



STAGE 6 ARNHEM - ARNHEM LAST 3 KM



STAGE 6 ARNHEM – ARNHEM

Versie: 5 MBT

Van: 07/09

Simac Ladies Tour 2024

<http://www.afstandmeten.nl/index.php?id=3778083>

6e Etappe Arnhem - Arnhem

zondag 13 oktober 2024



km/u km/u

41 43			km/u	14:00	h / u	Afstand / Distance : 146 km			
door komst tijd	door komst tijd	nog te rijden	PLAATS	gerede n km's	tussen afstand	Richting	Omschrijving	(KRUISENDE WEG)	nr.
14:00	14:00	2,2	Arnhem	0,0		Start	Markt, geneutraliseerd		a
14:00	14:00	2,1		0,1	0,1	RE.AF	Walburgstraat	Kerkplein-	b
14:00	14:00	2,0		0,2	0,1	RE.AF	Walburgstraat	Beekstraat-	c
14:00	14:00	1,9		0,3			Walburgstraat	-Eusebiusbinnensingel	d
14:00	14:00	1,9		0,3	0,1	RTD4/5LI.AF	Nijmeegseweg	-Nijmeegseweg	e
14:01	14:01	1,6		0,6			Nijmeegseweg	-Eusebiusbuitensingel	f
14:01	14:01	1,4		0,8			Velperbuitensingel	-Spijkerstraat	g
14:01	14:01	1,4		0,8			Velperplein	-Velperbuitensingel	h
14:02	14:02	1,3		0,9		VKL.RE.DO	Velperplein	-Steenstraat	i
14:02	14:02	1,2		1,0		VKL.RE.DO	Velperplein	-van Muilwijckstraat	j
14:02	14:02	1,1		1,1			Velperplein	-Sporwegstraat	k
14:02	14:02	1,0		1,2			Jansbuitensingel	-Apeldoornsestraat	l
14:03	14:03	0,6		1,6	1,3	VKL.RE.AF	Zijpendaalseweg	Willemsplein-	m
14:03	14:03	0,5		1,7		VKL.RE.DO	Zijpendaalseweg	Amsterdamseweg-	n
14:04	14:04	0,4		1,8	0,2	VKL.LI.Aanh	Zijpendaalseweg	-Sonsbeekweg	o
14:04	14:04	0,2		2,0			Zijpendaalseweg	Bouriciusstraat-	p
14:04	14:04	0,0	Einde neutralisatie	2,2			Zijpendaalseweg	Burgemeestersplein-	q
14:04	14:04	145,8	Start	0,0		Start	thv Start/Finish		1
14:05	14:05	145,7		0,1			Zijpendaalseweg	Van Pallandstraat-	2
14:05	14:05	145,6		0,2		RE.DO	Zijpendaalseweg	Brug Weertstraat	3
14:05	14:05	145,5		0,3			Zijpendaalseweg	Roelstraat	4
14:05	14:05	145,3		0,5			Zijpendaalseweg	Isaac Evertslaan	5
14:05	14:05	145,2		0,6			Zijpendaalseweg	van Heemstralaan- Parkweg	6
14:06	14:06	144,9		0,9			Zijpendaalseweg	Ruijsdaelstraat	7
14:07	14:07	143,7		2,1	2,1	LI.AF	e.w. P Rozendaal, vrw Schelmseweg		8
14:08	14:07	143,6		2,2	0,1	RE.AF	Kamperbergerweg	Schelmseweg-	9
14:08	14:08	143,4		2,4			Kamperbergerweg	Uitgang Sportpark-	10
14:09	14:09	142,7		3,1			Kamperbergerweg	Strolaan-	11
14:09	14:09	142,4		3,4			Kamperbergerweg	Het lage erf-	12
14:11	14:11	141,2		4,6			Kamperbergerweg	Uitgang Pannenkoekhuis-	13
14:11	14:11	141,0		4,8			Kamperbergerweg	Kamperbergerweg-	14
14:12	14:11	140,8		5,0			Kamperbergerweg	Kamperbergerweg-	15
14:12	14:11	140,8		5,0				Viaduct A 12	16
14:12	14:11	140,7		5,1			Kamperbergerweg	-Kamperbergerweg	17
14:12	14:12	140,5		5,3			Kamperbergerweg	Uitrit-	18
14:12	14:12	140,5		5,3			Kamperbergerweg	-Kamperbergerweg	19
14:12	14:12	140,2		5,6			Kamperbergerweg	Uitrit-	20

Versie: 5 MBT

Van: 07/09

Simac Ladies Tour 2024

<http://www.afstandmeten.nl/index.php?id=3778083>

6e Etappe Arnhem - Arnhem

zondag 13 oktober 2024

km/u km/u

41	43	km/u	14:00	h / u	Afstand / Distance : 146 km				
door komst tijd	door komst tijd	nog te rijden	PLAATS	gerede n km's	tussen afstand	Richting	Omschrijving	(KRUISENDE WEG)	nr.
14:12	14:12	140,2		5,6	3,4	RTD3/4LI.AF	Koningsweg N311	-Koningsweg	21
14:13	14:13	139,9		5,9			Koningsweg N311	-Koningsweg	22
14:13	14:13	139,9		5,9			Koningsweg N311	-Koningsweg	23
14:16	14:16	137,6		8,2			Otterloseweg N310	Koningsweg N310-	24
14:17	14:16	137,1		8,7			Hardewijkerweg N310	Hardewijkerweg-	25
14:20	14:20	134,7		11,1			Hardewijkerweg N310	-Reemsterweg	26
14:25	14:24	131,6		14,2			Arnhemseweg N310		27
14:27	14:26	130,1		15,7			Arnhemseweg N310	Uitgang Europarc -	28
14:28	14:27	129,2	Otterlo	16,6			Arnhemseweg N310	- Vijverlaan	29
14:29	14:28	129,1		16,7			Arnhemseweg N310	Buurtweg -	30
14:29	14:28	128,8		17,0			Arnhemseweg N310	Egypte -	31
14:29	14:28	128,7		17,1			Arnhemseweg N310	- Onderlangs	32
14:29	14:28	128,7		17,1			Arnhemseweg N310	Koeweg -	33
14:29	14:28	128,6		17,2			Arnhemseweg N310		34
14:29	14:28	128,5		17,3			Arnhemseweg N310	- Van Broekhuizenstraat	35
14:30	14:28	128,4		17,4			Harskamperweg N310	Edeseweg -	36
14:30	14:29	128,3		17,5			Harskamperweg N310	- Dorpsstraat	37
14:30	14:29	128,2		17,6			Harskamperweg N310	- Pothovenlaan	38
14:30	14:29	128,1		17,7			Harskamperweg N310	- Harskamperweg	39
14:30	14:29	128,0	EB	17,8	12,2	RTD1/4RE.AF	Apeldoornseweg N304	Apeldoornseweg -	40
14:31	14:30	127,5		18,3			Apeldoornseweg N304	- Hoederloseweg	41
14:38	14:36	122,9		22,9			Otterloseweg N304	Steeeg - Hoge Veluwe	42
14:40	14:38	121,2		24,6			Otterloseweg N304	Stevenpalsepad -	43
14:41	14:40	120,3		25,5			Otterloseweg N304	- Harskampweg	44
14:42	14:40	119,8		26,0	8,2	RE.AF	Apeldoornseweg N804		45
14:42	14:40	119,8		26,0			Apeldoornseweg N804	Weikamperweg - Fietspad	46
14:43	14:41	119,3	Hoenderlo	26,5			Apeldoornseweg N804	Middenweg -	47
14:43	14:41	119,2		26,6			Apeldoornseweg N804	Houtkampwegweg -	48
14:43	14:41	119,1		26,7			Apeldoornseweg N804	Krimweg -	49
14:43	14:41	119,0		26,8			Apeldoornseweg N804	Meester Gangelweg -	50
14:43	14:42	118,9		26,9			Delenseweg N804	Veldheim-	51
14:43	14:42	118,8		27,0			Delenseweg N804	Paalbergweg -	52
14:52	14:50	112,7		33,1			Delenseweg N804	Brinkhorsterweg -	53
14:53	14:51	112,3		33,5			Delenseweg N804	Delenseweg	54
14:57	14:55	109,4		36,4	10,4	RE.AF	EW - Koningsweg N311	Koningsweg -	55
14:58	14:55	109,1		36,7			Koningsweg N311	- Koningsweg	56
14:58	14:55	109,0		36,8			Koningsweg N311	- Koningsweg	57

Versie: 5 MBT

Van: 07/09

Simac Ladies Tour 2024

<http://www.afstandmeten.nl/index.php?id=3778083>

6e Etappe Arnhem - Arnhem

zondag 13 oktober 2024

km/u km/u

41		43		km/u	14:00	h / u	Afstand / Distance : 146 km			
door komst tijd	door komst tijd	nog te rijden	PLAATS	gerede n km's	tussen afstand	Richting	Omschrijving	(KRUISENDE WEG)	nr.	
14:58	14:56	108,8		37,0			Koningsweg N311	van Maasdijklaan - Vriilandwea	58	
14:59	14:57	108,0		37,8	1,4	LI.AF	Delenseweg	- Koningsweg	59	
15:01	14:59	106,7		39,1			Delenseweg	van Maasdijklaan -	60	
15:01	14:59	106,5		39,3			Delenseweg	Fietspad -	61	
15:01	14:59	106,5		39,3			Viaduct A 12		62	
15:02	15:00	105,8		40,0	2,2	LI.AF	Cattepoelseweg	Delenseweg -	63	
15:04	15:01	104,6		41,2			Viaduct Schelmseweg		64	
15:05	15:02	104,3		41,5			Cattepoelseweg	Cattepoelseweg	65	
15:05	15:02	104,2		41,6			Cattepoelseweg		66	
15:05	15:02	104,0		41,8	1,8	RE.AF	Beethovenlaan		67	
15:05	15:02	103,9		41,9			Beethovenlaan	Mozartstraat - Lisztstraat	68	
15:05	15:02	103,9		41,9			Beethovenlaan	- Händelstraat	69	
15:05	15:03	103,8		42,0			Beethovenlaan	- Palestinastraat	70	
15:05	15:03	103,8		42,0			Beethovenlaan	Mahlerstraat	71	
15:05	15:03	103,7		42,1			Beethovenlaan	- Bachlaan	72	
15:05	15:03	103,7		42,1	0,3	LI.AF	EW Kluizeweg		73	
15:06	15:03	103,4		42,4			Kluizeweg (fietspad op)	D Fokkemalaan	74	
15:06	15:03	103,2		42,6	0,5	RE.AF	e.w. Wagnerlaan		75	
15:06	15:03	103,1		42,7			Wagnerlaan	- Parkweg	76	
15:07	15:04	102,9		42,9			Wagnerlaan	Wagnerlaan -	77	
15:07	15:04	102,8		43,0	0,4	VKL.RE.AF	Apeldoornseweg		78	
15:07	15:04	102,6		43,2			Apeldoornseweg	Dalweg -	79	
15:07	15:04	102,5		43,3			Apeldoornseweg	Loovinklaan -	80	
15:07	15:05	102,3		43,5			Apeldoornseweg	Pontanuslaan -	81	
15:07	15:05	102,2		43,6		VKL.RE.DO	Apeldoornseweg	St Peterlaan	82	
15:08	15:05	102,1		43,7	0,7	RE.AF	Sonsbeekweg		83	
15:08	15:05	101,8		44,0			Sonsbeekweg	De La Reijstraat	84	
15:08	15:05	101,7		44,1	0,4	VKL.RE.AF	Zijpendaalseweg		85	
15:08	15:06	101,5		44,3			Zijpendaalseweg	Bouriciusstraat -	86	
15:09	15:06	101,3		44,5			1e Finishpassage		87	
15:09	15:06	101,2		44,6			Zijpendaalseweg	Van Pallandstraat-	88	
15:09	15:06	101,1		44,7		RE.DO	Zijpendaalseweg	Brug Weertstraat -	89	
15:09	15:06	101,0		44,8			Zijpendaalseweg	Roelstraat -	90	
15:09	15:07	100,8		45,0			Zijpendaalseweg	Isaac Evertslaan -	91	
15:10	15:07	100,7		45,1			Zijpendaalseweg	van Heemstralaan- Parkweg	92	
15:10	15:07	100,4		45,4			Zijpendaalseweg	-Ruijsdaelstraat	93	
15:12	15:09	99,2		46,6	2,5	LI.AF	e.w. P Rozendaal, vrw Schelmseweg		94	

Versie: 5 MBT

Van: 07/09

Simac Ladies Tour 2024

<http://www.afstandmeten.nl/index.php?id=3778083>

6e Etappe Arnhem - Arnhem

zondag 13 oktober 2024

km/u km/u

41 43			km/u	14:00	h / u	Afstand / Distance : 146 km			
door komst tijd	door komst tijd	nog te rijden	PLAATS	gerede n km's	tussen afstand	Richting	Omschrijving	(KRUISENDE WEG)	nr.
15:12	15:09	99,1		46,7	0,1	RE.AF	Kamperbergerweg	Schelmseweg-	95
15:12	15:09	98,9		46,9			Kamperbergerweg	Uitgang Sportpark-	96
15:13	15:10	98,2		47,6			Kamperbergerweg	Strolaan-	97
15:14	15:11	97,9		47,9			Kamperbergerweg	Het lage erf-	98
15:15	15:12	96,7		49,1			Kamperbergerweg	Uitgang Pannenkoekhuis-	99
15:16	15:12	96,5		49,3			Kamperbergerweg	Kamperbergerweg-	100
15:16	15:13	96,3		49,5			Kamperbergerweg	Kamperbergerweg-	101
15:16	15:13	96,3		49,5			Viaduct A 12		102
15:16	15:13	96,2		49,6			Kamperbergerweg	-Kamperbergerweg	103
15:16	15:13	96,0		49,8			Kamperbergerweg	Uitrit-	104
15:16	15:13	96,0		49,8			Kamperbergerweg	-Kamperbergerweg	105
15:17	15:14	95,7		50,1			Kamperbergerweg	Uitrit-	106
15:17	15:14	95,7		50,1	3,4	RTD3/4LI.AF	Koningsweg N311	-Koningsweg	107
15:17	15:14	95,4		50,4			Koningsweg N311	-Koningsweg	108
15:17	15:14	95,4		50,4			Koningsweg N311	-Koningsweg	109
15:21	15:17	93,1		52,7			Otterloseweg N310	Koningsweg N310-	110
15:21	15:18	92,6		53,2			Hardewijkerweg N310	Hardewijkerweg-	111
15:25	15:21	90,2		55,6			Hardewijkerweg N310	-Reemsterweg	112
15:29	15:26	87,1		58,7			Arnhemseweg N310		113
15:32	15:28	85,6		60,2			Arnhemseweg N310	Uitgang Europarc -	114
15:33	15:29	84,7	Otterlo	61,1			Arnhemseweg N310	- Vijverlaan	115
15:33	15:29	84,6		61,2			Arnhemseweg N310	Buurtweg -	116
15:33	15:29	84,3		61,5			Arnhemseweg N310	Egypte -	117
15:34	15:30	84,2		61,6			Arnhemseweg N310	- Onderlangs	118
15:34	15:30	84,2		61,6			Arnhemseweg N310	Koeweg -	119
15:34	15:30	84,1		61,7			Arnhemseweg N310		120
15:34	15:30	84,0		61,8			Arnhemseweg N310	- Van Broekhuizenstraat	121
15:34	15:30	83,9		61,9			Harskamperweg N310	Edeseweg -	122
15:34	15:30	83,8		62,0			Harskamperweg N310	- Dorpsstraat	123
15:34	15:30	83,7		62,1			Harskamperweg N310	- Pothovenlaan	124
15:34	15:30	83,6		62,2			Harskamperweg N310	- Harskamperweg	125
15:34	15:30	83,5	EB	62,3	12,2	RTD1/4RE.AF	Apeldoornseweg N304	Apeldoornseweg -	126
15:35	15:31	83,0		62,8			Apeldoornseweg N304	- Hoederloseweg	127
15:42	15:38	78,4		67,4			Otterloseweg N304	Steeg - Hoge Veluwe	128
15:44	15:40	76,7		69,1			Otterloseweg N304	Stevenpolsepad -	129
15:46	15:41	75,8		70,0			Otterloseweg N304	- Harskampweg	130
15:46	15:42	75,3		70,5	8,2	RE.AF	Apeldoornseweg N804		131

Versie: 5 MBT

Van: 07/09

Simac Ladies Tour 2024

<http://www.afstandmeten.nl/index.php?id=3778083>

6e Etappe Arnhem - Arnhem

zondag 13 oktober 2024

km/u km/u

41 43			km/u	14:00	h / u	Afstand / Distance : 146 km			
door komst tijd	door komst tijd	nog te rijden	PLAATS	gerede n km's	tussen afstand	Richting	Omschrijving	(KRUISENDE WEG)	nr.
15:46	15:42	75,3		70,5			Apeldoornseweg N804	Weikamperweg - Fietspad	132
15:47	15:43	74,8	Hoenderlo	71,0			Apeldoornseweg N804	Middenweg -	133
15:47	15:43	74,7		71,1			Apeldoornseweg N804	Houtkampwegweg -	134
15:47	15:43	74,6		71,2			Apeldoornseweg N804	Krimweg -	135
15:48	15:43	74,5		71,3			Apeldoornseweg N804	Meester Gangelweg -	136
15:48	15:43	74,4		71,4			Delenseweg N804	Veldheim-	137
15:48	15:43	74,3		71,5			Delenseweg N804	Paalbergweg -	138
15:57	15:52	68,2		77,6			Delenseweg N804	Brinkhorsterweg -	139
15:57	15:52	67,8		78,0			Delenseweg N804	Delenseweg	140
16:02	15:56	64,9		80,9	10,4	RE.AF	EW - Koningsweg N311	Koningsweg -	141
16:02	15:57	64,6		81,2			Koningsweg N311	- Koningsweg	142
16:02	15:57	64,5		81,3			Koningsweg N311	- Koningsweg	143
16:02	15:57	64,3		81,5			Koningsweg N311	van Maasdijklaan - Vrielandweg	144
16:04	15:58	63,5		82,3	1,4	LI.AF	Delenseweg	- Koningsweg	145
16:05	16:00	62,2		83,6			Delenseweg	van Maasdijklaan -	146
16:06	16:00	62,0		83,8			Delenseweg	Fietspad -	147
16:06	16:00	62,0		83,8				Viaduct A 12	148
16:07	16:01	61,3		84,5	2,2	LI.AF	Cattepoelseweg	Delenseweg -	149
16:08	16:03	60,1		85,7				Viaduct Schelmseweg	150
16:09	16:03	59,8		86,0			Cattepoelseweg	Cattepoelseweg	151
16:09	16:03	59,7		86,1			Cattepoelseweg		152
16:09	16:04	59,5		86,3	1,8	RE.AF	Beethovenlaan		153
16:09	16:04	59,4		86,4			Beethovenlaan	Mozartstraat - Lisztstraat	154
16:09	16:04	59,4		86,4			Beethovenlaan	- Händelstraat	155
16:10	16:04	59,3		86,5			Beethovenlaan	- Palestinastraat	156
16:10	16:04	59,3		86,5			Beethovenlaan	Mahlerstraat	157
16:10	16:04	59,2		86,6			Beethovenlaan	- Bachlaan	158
16:10	16:04	59,2		86,6	0,3	LI.AF	EW Kluizeweg		159
16:10	16:05	58,9		86,9			Kluizeweg (fietspad op)	D Fokkemalaan	160
16:10	16:05	58,7		87,1	0,5	RE.AF	e.w. Wagnerlaan		161
16:11	16:05	58,6		87,2			Wagnerlaan	- Parkweg	162
16:11	16:05	58,4		87,4			Wagnerlaan	Wagnerlaan -	163
16:11	16:05	58,3		87,5	0,4	VKL.RE.AF	Apeldoornseweg		164
16:11	16:06	58,1		87,7			Apeldoornseweg	Dalweg -	165
16:11	16:06	58,0		87,8			Apeldoornseweg	Loovinklaan -	166
16:12	16:06	57,8		88,0			Apeldoornseweg	Pontanuslaan -	167
16:12	16:06	57,7		88,1		VKL.RE.DO	Apeldoornseweg	St Peterlaan	168

Versie: 5 MBT

Van: 07/09

Simac Ladies Tour 2024

<http://www.afstandmeten.nl/index.php?id=3778083>

6e Etappe Arnhem - Arnhem

zondag 13 oktober 2024

km/u km/u

41 43			km/u	14:00	h / u	Afstand / Distance : 146 km			
door komst tijd	door komst tijd	nog te rijden	PLAATS	gerede n km's	tussen afstand	Richting	Omschrijving	(KRUISENDE WEG)	nr.
16:12	16:06	57,6		88,2	0,7	RE.AF	Sonsbeekweg		169
16:12	16:07	57,3		88,5			Sonsbeekweg	De La Reijstraat	170
16:13	16:07	57,2		88,6	0,4	VKL.RE.AF	Zijpendaalseweg		171
16:13	16:07	57,0		88,8			Zijpendaalseweg	Bouriciusstraat -	172
16:13	16:07	56,8		89,0			2e Finishpassage		173
16:13	16:08	56,7		89,1			Zijpendaalseweg	Van Pallandstraat-	174
16:13	16:08	56,6		89,2		RE.DO	Zijpendaalseweg	Brug Weertstraat -	175
16:14	16:08	56,5		89,3			Zijpendaalseweg	Roelstraat -	176
16:14	16:08	56,3		89,5			Zijpendaalseweg	Isaac Evertslaan -	177
16:14	16:08	56,2		89,6			Zijpendaalseweg	van Heemstralaan- Parkweg	178
16:14	16:09	55,9	Ravitaillering	89,9			Zijpendaalseweg	-Ruijsdaelstraat	179
16:16	16:11	54,5		91,3	2,7	RE.AF	EW P-Rozendaal - Schelmseweg	Schelmseweg -	180
16:17	16:11	54,2		91,6			Schelmseweg		181
16:17	16:11	54,1		91,7	0,4	LI.AF	Deelenseweg	- Schelmseweg	182
16:18	16:12	53,1		92,7	1,0	RE.AF	Cattenpoelseweg	Deelenseweg -	183
16:20	16:14	51,9		93,9			Viaduct Schelmseweg		184
16:21	16:15	51,6		94,2			Cattepoelseweg	Cattepoelseweg	185
16:21	16:15	51,5		94,3			Cattepoelseweg		186
16:21	16:15	51,3		94,5	1,8	RE.AF	Beethovenlaan		187
16:21	16:15	51,2		94,6			Beethovenlaan	Mozartstraat - Lisztstraat	188
16:21	16:15	51,2		94,6			Beethovenlaan	- Händelstraat	189
16:21	16:15	51,1		94,7			Beethovenlaan	- Palestinastraat	190
16:21	16:15	51,1		94,7			Beethovenlaan	Mahlerstraat	191
16:21	16:15	51,0		94,8			Beethovenlaan	- Bachlaan	192
16:21	16:15	51,0		94,8	0,3	LI.AF	EW Kluizeweg		193
16:22	16:16	50,7		95,1			Kluizeweg (fietspad op)	D Fokkemalaan	194
16:22	16:16	50,5		95,3	0,5	RE.AF	e.w. Wagnerlaan		195
16:22	16:16	50,4		95,4			Wagnerlaan	- Parkweg	196
16:23	16:16	50,2		95,6			Wagnerlaan	Wagnerlaan -	197
16:23	16:17	50,1		95,7	0,4	VKL.RE.AF	Apeldoornseweg		198
16:23	16:17	49,9		95,9			Apeldoornseweg	Dalweg -	199
16:23	16:17	49,8		96,0			Apeldoornseweg	Loovinklaan -	200
16:23	16:17	49,6		96,2			Apeldoornseweg	Pontanuslaan -	201
16:24	16:17	49,5		96,3		VKL.RE.DO	Apeldoornseweg	St Peterlaan	202
16:24	16:18	49,4		96,4	0,7	RE.AF	Sonsbeekweg		203
16:24	16:18	49,1		96,7			Sonsbeekweg	De La Reijstraat	204
16:24	16:18	49,0		96,8	0,4	VKL.RE.AF	Zijpendaalseweg		205

Versie: 5 MBT

Van: 07/09

Simac Ladies Tour 2024

<http://www.afstandmeten.nl/index.php?id=3778083>

6e Etappe Arnhem - Arnhem

km/u km/u

zondag 13 oktober 2024

41 43			km/u	14:00	h / u	Afstand / Distance : 146 km			
door komst tijd	door komst tijd	nog te rijden	PLAATS	gerede n km's	tussen afstand	Richting	Omschrijving	(KRUISENDE WEG)	nr.
16:24	16:18	48,8		97,0			Zijpendaalseweg	Bouriciusstraat -	206
16:25	16:19	48,6		97,2			3e finishpassage		207
16:37	16:30	40,5		105,3			4e finishpassage		208
16:48	16:41	32,4		113,4			5e finishpassage		209
17:00	16:52	24,3		121,5			6e finishpassage		210
17:12	17:04	16,2		129,6			7e finishpassage		211
17:24	17:15	8,1		137,7			8e finishpassage		212
17:35	17:25	0,8	Afleiding rechtdoor	145,0		RE.AF	Sonsbeekweg		
17:36	17:26	0,0	Finish	145,8			Finish		213

Summary of feeding zones

During Simac Ladies Tour 2024 the following feeding zones are planned:

Stage 1 - Individual Time Trial

Gennep - Gennep No feeding zones

Stage 2

Coevorden - Assen 78.5 km, Weerdingerstraat, Emmen

Stage 3

Zeewolde - Zeewolde 88.5 km, Eendenweg, Lelystad

Stage 4

Ede - Ede 55.0 km and 95.0 kms, Haarwijkerweg, Harskamp

Stage 5

Doetinchem - Doetinchem 82.5 km, Arnhemseweg, Stokkum

Stage 6

Arnhem - Arnhem 89.9 km, Zypendaalseweg, Arnhem

Railway crossings

During Simac Ladies Tour 2024 these are the railway crossings:

Stage 1 - Individual Time Trial

Gennep - Gennep No railways

Stage 2

Coevorden - Assen 1.4 km, Wethouder JB Hemelweg (during neutralization)

Stage 3

Zeewolde - Zeewolde No railways

Stage 4

Ede - Ede No railways

Stage 5

Doetinchem - Doetinchem 75.5 km, Weemstraat N815
115.9 km, Kerkstraat

Stage 6

Arnhem - Arnhem No railways

Summary of Mountain sprints (GPM)

During Simac Ladies Tour 2024 the following mountain sprints are planned:

Stage 1

ITT Gennep - Gennep No GPM

Stage 2

Coevorden - Assen 38.9 km, passage Col du VAM

Stage 3

Zeewolde - Zeewolde No GPM

Stage 4

Ede - Ede No GPM

Stage 4

Doetinchem - Doetinchem No GPM

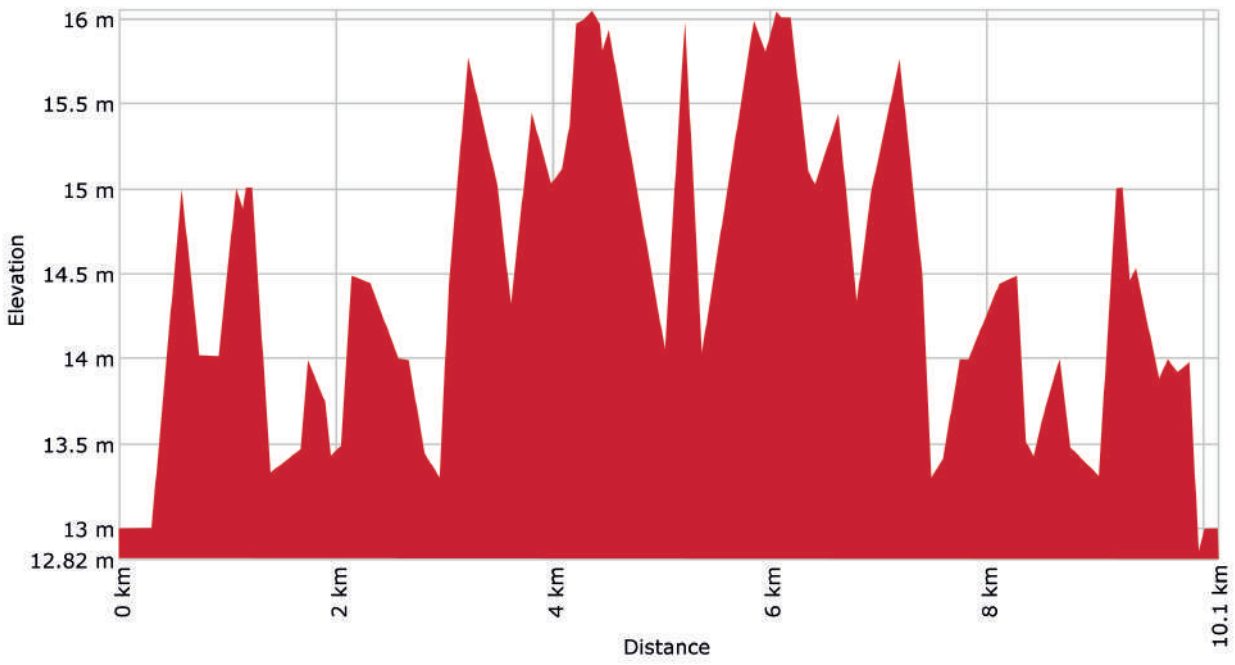
Stage 5

Arnhem - Arnhem

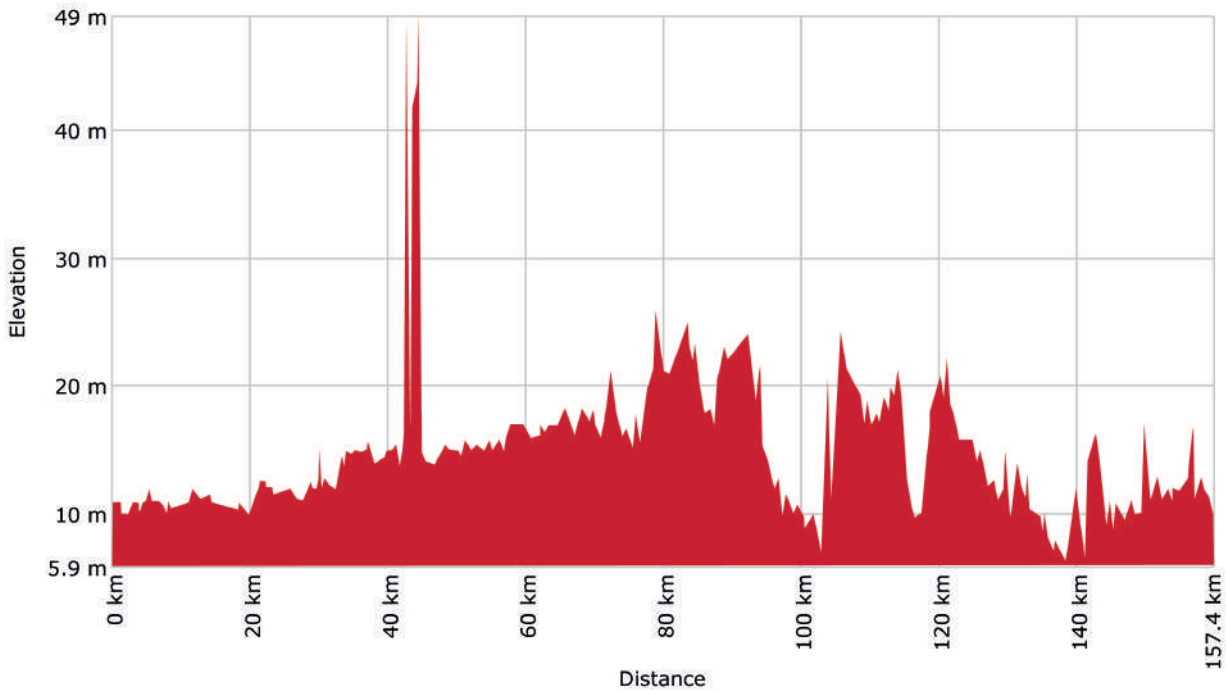
1. 45 km
2. 89,5 km
3. 97,7 km
4. 105, 8 km
5. 113,9 km
6. 122 km
7. 130 km

All GPMs are at Zijpendaalseweg (500 m behind the finish line)

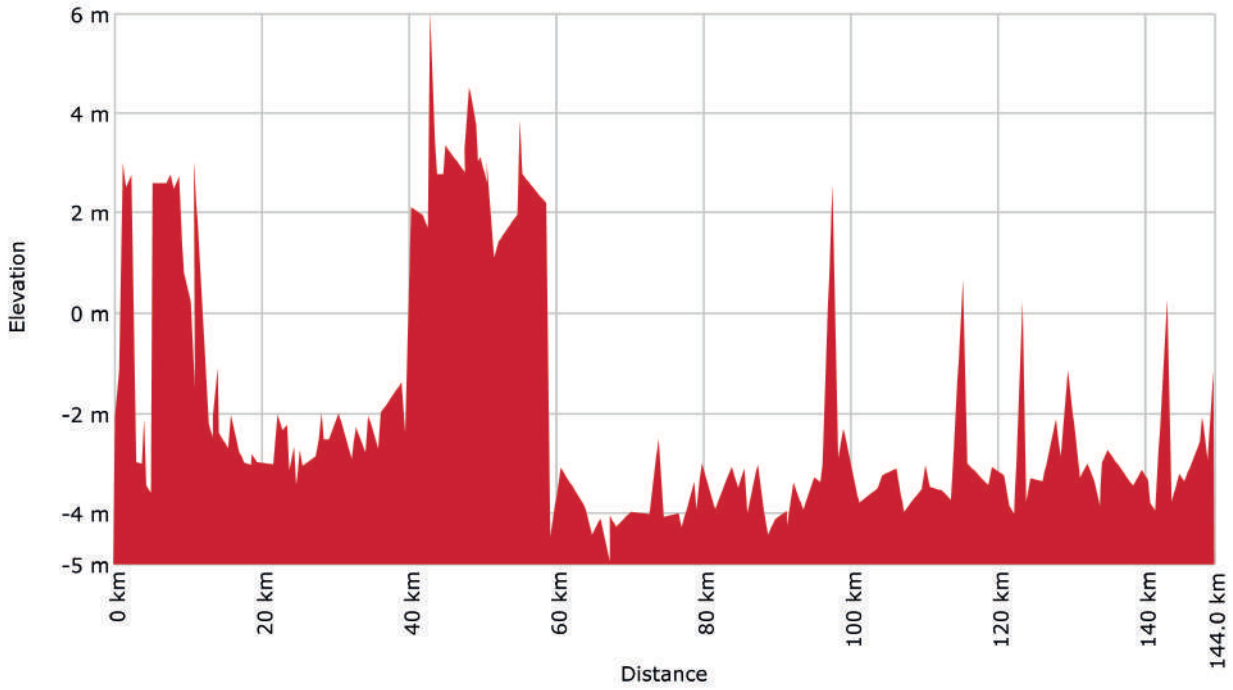
Stage 1 Gennepe - Gennepe | Individual Time Trial



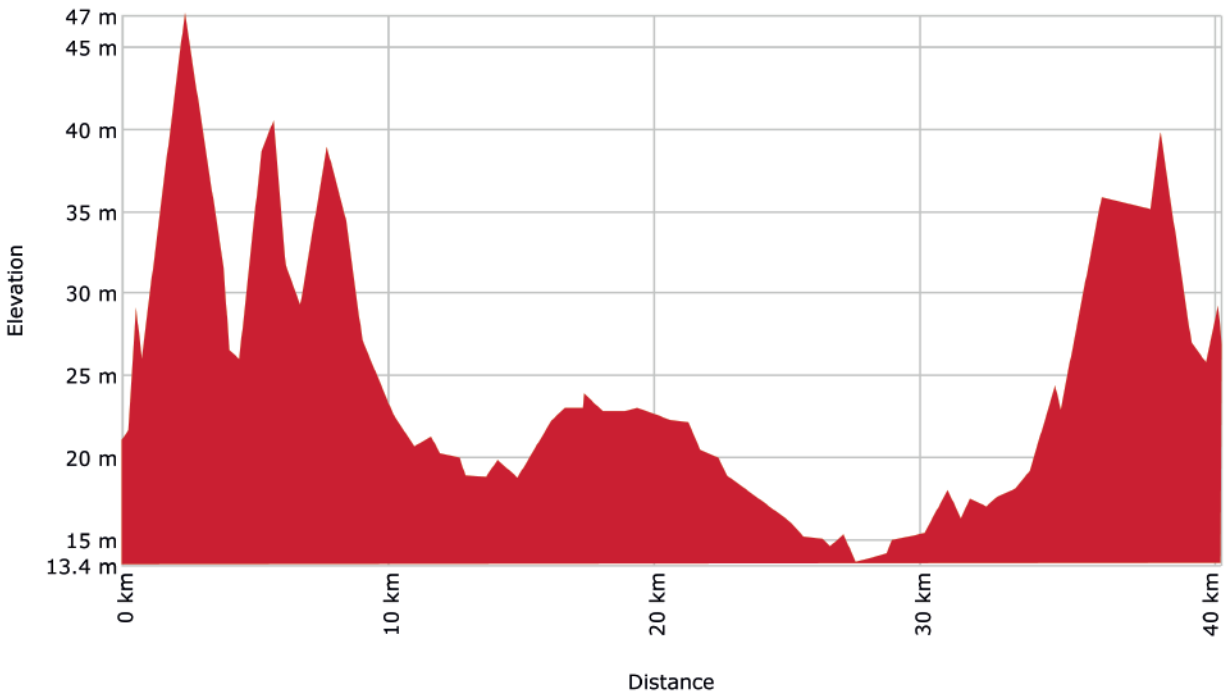
Stage 2 Coevorden - Assen



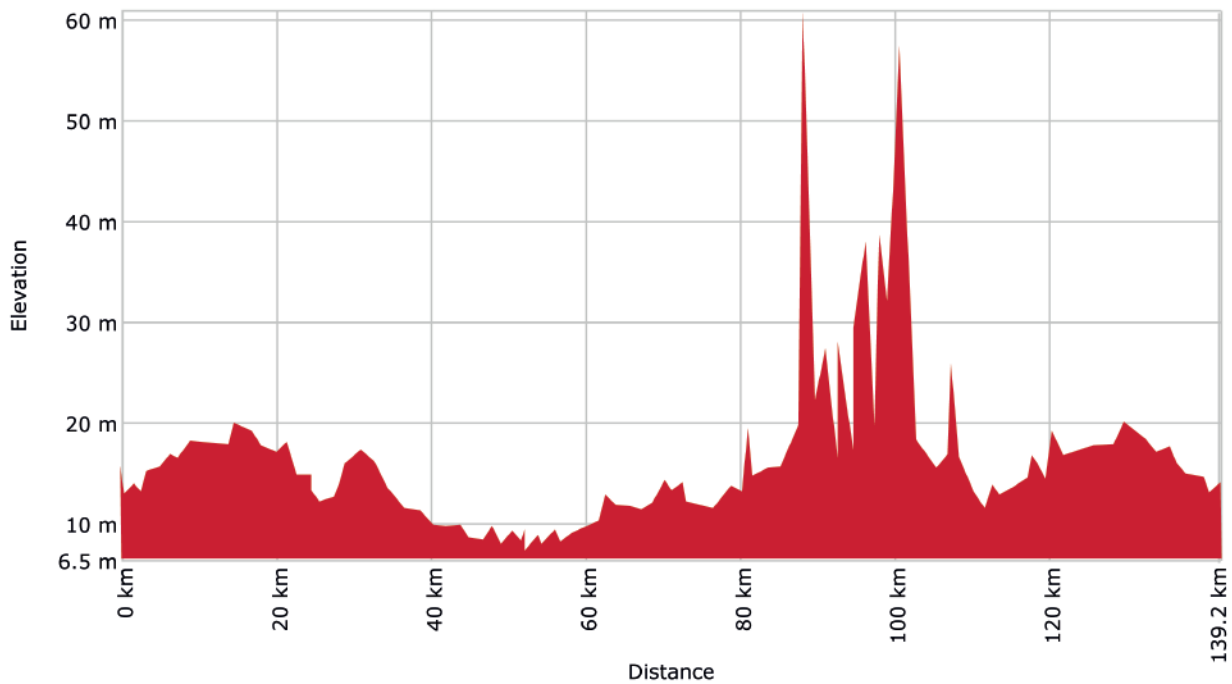
Stage 3 Zeewolde - Zeewolde



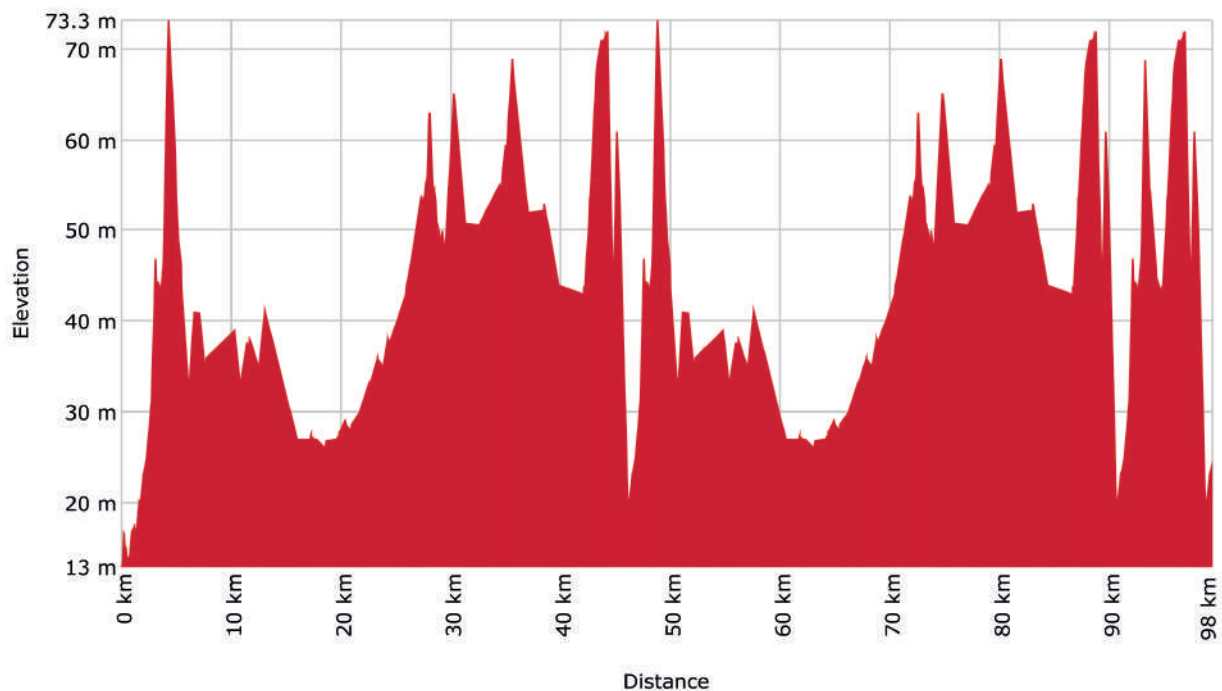
Stage 4 Ede - Ede [1 lap]



Stage 5 Doetinchem - Doetinchem



Stage 6 Arnhem - Arnhem [2 big laps, 1 local lap]



Due to the fact that all stages have a completely flat last 3 kilometers, no height profiles are included in this technical guide

Stage 1 Gennepe - Gennepe

- Radboud UMC, Geert Groteplein Zuid 10, Nijmegen, 0031 24361111

Stage 2 Coevorden - Assen

- Wilhelminaziekenhuis, Europaweg Zuid 1, Assen, 0031 592325555
- UMC Groningen, Hanzeplein 1, Groningen, 0031 50616161
- Saxenburg MC, J. Weitkampaan 4s, Hardenberg, 0031 0523276000

Stage 3 Zeewolde - Zeewolde

- St Jansdal Ziekenhuis, Ziekenhuisweg 100, Lelystad, 0031 341463 911
- St Jansdal Ziekenhuis, Wethouder Janssenlaan 90, Harderwijk, 0031 0341 463911
- AMC-UMC, Meibergdreef 9, Amsterdam. 0031 20 566 9111

Stage 4 Ede - Ede

- Ziekenhuis Gelderse Vallei, Willy Brandtlaan 10, 6716 RP, Ede, 0031 318 434343
- Rijnstate Ziekenhuis, Wagnerplein 55, Arnhem, 0031 0058888

Stage 5 Doetinchem - Doetinchem

- Slingerland Ziekenhuis, Kelderlaan Route 24, Doetinchem. 0031 314 329537
- Rijnstate Ziekenhuis, Wagnerplein 55, Arnhem, 0031 005 8888
- Radboud UMC, Geert Groteplein Zuid 10, Nijmegen. 0031 24 361111

Stage 6 Arnhem - Arnhem

- Slingerland Ziekenhuis, Kelderlaan Route 24, Doetinchem. 0031 314 329537
- Rijnstate Ziekenhuis, Wagnerplein 55, Arnhem, 0031 005 8888
- Radboud UMC, Geert Groteplein Zuid 10, Nijmegen. 0031 24 361111

Article 1: Organization

The SIMAC Ladies Tour 2024 is organized by Courage Ladies Tour bv., established in Leek, under the Regulations of the International Cycling Union (UCI). The SIMAC Ladies Tour 2024 is to be held from October 8th, 2024 to October 13th 2024.

Article 2: Type of event

The SIMAC Ladies Tour 2024 is registered as a Women's World-Tour event. In conformity with the UCI rules (art 2.10.017), points for the UCI Women Elite ranking are awarded as follows, as well as Women's WorldTour points

Final Classification				Stages	
Position	Points	Position	Points	Position	Points
1	400	11	56	1	50
2	320	12	48	2	40
3	260	13	40	3	30
4	220	14	32	4	25
5	180	15	28	5	20
6	140	16 - 20	24	6	18
7	120	21 - 30	16	7	15
8	100	31-40	8	8	10
9	80			9	8
10	68			10	6

Wearing the race leader's jersey (per stage) 8 points. Wearing the leader's jersey of the UCI women world tour (per round) 6 points

On the basis of the final classification, best young rider points are awarded to the first 3 riders Under 23: 6, 4 and 2 points respectively.

Article 3: Participation

As per article 2.1.005 of the UCI regulations, the event is open to the following teams: UCI Women's World Teams, UCI women's continental teams, UCI cyclo-cross professional teams, National team from the country of the organiser with the agreement of the UCI.

As per article 2.2.003 and 2.2.003 bis of the UCI regulations, teams must be formed of minimum 4 and maximum 7 riders.

Article 4: Race Headquarters

Team representatives are requested to confirm their starters and collect their race numbers at the town hall of Gennep, Ellen Hoffmannplein 1 in Gennep at Tuesday, October 8th from 08:30 hrs till 09.30hrs (until 30 minutes before the team managers meeting starts).

The sportdirectors meeting, organized in accordance with article 2.2.093 of the UCI regulations, in the presence of Members of the Commissaires Panel, is scheduled for Tuesday, October 8th 10:00 am at the town hall of Gennep, Ellen Hoffmannplein 1 in Gennep

The meeting of the Members of the Commissaires' Panel, is scheduled for Tuesday, Oktober 8th 2024, 10.30 hrs. at the the town hall of Gennep, Ellen Hoffmannplein 1 in Gennep.

The drivers meeting is scheduled for Tuesday, Oktober 8th 2024, 10.30 hrs. at the the town hall of Gennep, Ellen Hoffmannplein 1 in Gennep.

Article 5: Radio-Tour

Race information will be broadcast on the following frequency: 155.9375.

Article 6: Neutral Technical Support

The technical support service is handled by Belgium Neutraler Service.

The neutral support is taken care of by means of 3 Cars.

Article 7: Finishing Time Limits

Taking into account the characteristics of each Stage, the finishing time limits have been set as follows: for the stages 2, 3, 4, 5 and 6: 5%. In the case of a duly noted incident in the last 3 kilometres of a stage article 2.6.027 of the UCI regulations will apply.

There is a 33% time limit in the Time Trial. The time limit may, in exceptional circumstances, be increased by the Commissaire's Panel in agreement with the organizer, according to the article 2.6.032 of the UCI regulations.

Article 8: Classifications – Bonuses

The following classifications will be made:

a. Individual Classification by time (Yellow Jersey)

The classification is established by determining the total time of all the race parts for each rider. The achieved bonuses are subtracted, any penalties in time are added. Bonuses are awarded to the first three placed riders. The bonus amounts to 10, 6 and 4 seconds respectively, in the stages 2, 3, 4, 5 and 6. There are no bonus sprints. There are only bonuses based on the stage results.

Where two or more riders make the same time in the general individual time placings, the fractions of a second registered during individual time trials (including the prologue) shall be added back into the total time to decide the order. If the result is still tied the placings obtained in each stage shall be added and, as a last resort, the place obtained in the last stage ridden shall be taken into consideration. (art. 2.6.015).

b. Points Classification (Green Jersey)

In all stages, including the individual time trial, the first fifteen riders are rewarded points according to the scale: 25, 20, 16, 14, 12, 10, 9, 8, 7, 6, 5, 4, 3, 2, 1. The classification is established by adding the number of scored points. In case of an equal classification, the number of stage wins is decisive. If there still no difference then the ranking in the General Individual Classification will be followed. (Art. 2.6.017).

c. Mountain Classification (Polka Dot Jersey)

For the General Mountain Classification points will be awarded in stages 2. 1 sprint, in stage 6 there a 7 sprints. The sprints will be competed for on locations as described in the Technical Guide. The first three riders will get 5, 3 and 1 point per sprint. In the event of a tie in the general individual mountains classification, the number of first places in the sprints is decisive. If there still no difference then the ranking in the General Individual Classification will be followed. (Art. 2.6.017).

d. Young riders Classification (White Jersey)

The Overall Youth Classification can be compared with the Overall Individual Classification, provided that only riders are classified who are not yet 23 years of age on December 31st, 2024.

e. Day prize for the most competitive rider (Red Jersey)

The prize for the most competitive rider will be awarded to the rider who, according to the opinion of the race director and one of the accredited journalists, has made the strongest effort in a Stage (except the individual time trial). After each Stage the most competitive rider will be honoured with the red jersey. There is no Overall Classification for this jersey.

Note: this jersey will not be worn during the race.

f. The team classification.

The team classification for the day and the general team classification will be calculated according to Article 2.6.016 of the UCI Regulations.

All lists of rankings are preceded by the classifications of the day, which are indicated as such. The leaders are obliged to wear the jerseys of the classifications concerned. The order of ranking of the jerseys is as mentioned above. If a rider is leading several classifications, then the jersey on the highest order of ranking should be worn. The jerseys of the other classification(s) go to the next rider in the classification concerned. That rider is qualified also for the prize money that goes with the jersey. If a rider has to wear the World Champion Jersey or the National Champion Jersey, the leader in the classification and the rider that wears the Jersey each get half of the prize money that belongs to that Jersey. Of course this regulation does not apply to the final ranking in the classifications, when the awards are presented according to ranking.

Article 9: Prizes

The following prizes will be awarded:

Prize Money General Individual Classification

Position	Prize	Position	Prize
1	€ 855	6	€ 274
2	€ 507	7	€ 228
3	€ 358	8-10	€ 196
4	€ 323	11-15	€ 129
5	€ 305	16-20	€ 91

Prize Money per Stage

Position	Prize	Position	Prize
1	€ 735	6	€ 240
2	€ 440	7	€ 200
3	€ 310	8-10	€ 170
4	€ 280	11-15	€ 110
5	€ 265	16-20	€ 80

Prize Money per Day

Yellow Jersey	€ 50
Green Jersey	€ 25
Polka Dot Jersey	€ 25
White Jersey	€ 25
Red Jersey	€ 25

Prize Money Final Classification

	1st	2nd	3rd	4th	5th	
Green Jersey	€ 75	€ 60	€ 50	€ 50	€ 25	€ 15
Polka Dot Jersey	€ 75	€ 60	€ 50	€ 50	€ 25	€ 15
White Jersey	€ 75	€ 60	€ 50	€ 50	€ 25	€ 15
Team Classif.	€ 75	€ 60	€ 50	€ 50	€ 25	€ 15

In total € 29 946 prize money.

Article 10: Antidoping

The UCI antidoping regulations are entirely applicable to the SIMAC Ladies Tour. Moreover, and in conformity with the Dutch law, the Dutch antidoping legislation is applicable in addition to the UCI antidoping regulations.

Article 11: Forbidden ways of cycling

It is forbidden to ride on footpaths and cycle tracks, which are not included explicitly and are mentioned as such in the outline of the stage. Crossing closed railway crossings or other similar traffic intersections is also forbidden. Riders are obliged to follow the directions of the race officials and the accompanying police squad.

Article 12: Awards Ceremony

The riders, qualified for honouring, are obliged to go to the victory platform within 10 minutes after crossing the finish line in order to take part in the Awards Ceremony (art 2.6.018). For the Awards Ceremony the first three riders in each stage, the leaders of all the classifications qualify, as well as the winner of the prize for the most competitive rider.

At the honouring after the last stage, the numbers 1 to 3 of the final individual classification are expected at the podium, the final jersey winners, the winning team of the overall team classification, and the leaders in the UCI Women's World Tour.

Immediately after the finish of a stage, the winner of the stage and the leader in the general classification will be escorted to a tent nearby, where a team attendant will have the opportunity to take care. Next, the winner of the stage and the leader in the general classification will be interviewed for a live television broadcast.

The honouring will be broadcast live on television. Therefore, the riders concerned should report at the podium as soon as possible, at the latest 10 minutes after the finish.

Article 13: Competing in other cycling events

A rider dropping out of the SIMAC Ladies Tour may not compete in any other cycling event for the duration of the SIMAC Ladies Tour 2024 (Art. 2.6.026)

Article 14: Penalties

Violation of the Regulations is penalised according to the rules

decreed by the U.C.I. for this purpose.

Article 15: Attendance list

The riders must be present 60 minutes till 15 minutes before the official start (neutralized start in a stage in line) in order to sign the attendance list preceding the start (article 2.3.009). The time schedule will be taken in the communicate the day before.

Article 16: Starting procedure

Before the start of every stage the riders must line up inside the designated starting area. The riders wearing the classification jerseys and also the World, Continental- and National Champions must take place on the first row.

Article 17: Feeding area

During the Stages 2/6 feeding area will be arranged. The beginning and the end of which will be pointed out by signs. These areas will be described clearly in the Stage schedule. There is a waste zone before and after de feeding zone to drop the waste. Moreover, at 20km before the finish line a waste zone will be set up.

Article 18: Dangerous points

On places, that could be dangerous, the Organizer will station marshals to warn the participants by flag and flute. The participants need to pay attention and to be careful at these points.

Article 19: Environment

A clean environment is important and essential for the organization of the Simac Ladies Tour. As such, we make an urgent call to the riders, team managers, service personnel and all other attendance in the race, not to dispose garbage or materials on public roads, verges and ditches. Before and after the feeding zones, at 20 km before the finish and 5 km. before the finish, a litter zones will be set up.

Article 20: Unforeseen

In all circumstances, concerning technical issues, not covered by these Regulations, the Commissaires panel decides in all matters according to the U.C.I.-regulations, in all other situations the organization decides.

SportsCom.nl

SPORT & EVENT COMMUNICATIE



GIANT

GIANTSTORE-ASSEN.NL

**ONDERHOUD EN
REPARATIE
ALLE MERKEN**

GRONINGERSTRAAT 17A

GIANT

SHIMANO
SERVICE CENTER

Liv

UCI



**WOMEN'S
WORLDTOUR**

JOIN THE

**UCI WOMEN'S
WORLDTOUR**

COMMUNITY



UCI



uciwomencycling



uci_cycling



UCI_WWT



www.uci.org

#UCIWWT