

18.05.2024 VEENENDAAL-VEENENDAAL



# TECHNISCHE GIDS

## MANNEN







TECHNISCHE GIDS



# INHOUD TECHNISCHE GIDS





**VOORWOORD 4**

---

**ORGANISATIE, JURY EN COLOFON 8**

---

**ERELIJST 10**

---

**TEAMS 13**

---

**AGENDA 14**

---

**PLATTEGROND 17**

---

**PARCOURS 18**

---

**WEDSTRIJDREGLEMENT 33**

---

**PARTNERS 36**

---





# VOORWOORD BURGEMEESTER

Veenendaal –  
Veenendaal zet  
onze stad stevig op  
de internationale  
wielerkalender,

- Gert Jan Kats



*Beste wielersfans,*

**Veenendaal staat op vrijdag 17 mei en zaterdag 18 mei weer volledig in het teken van de mooiste koers van Nederland: de Veenendaal – Veenendaal wielerronde. Sport verbindt Veenendaal**

Sporten en bewegen is belangrijk voor iedereen en goed voor de gezondheid, sociale contacten, welzijn, persoonlijke ontwikkeling en is vooral ook heel erg leuk om te doen. Daarnaast verbindt sport en brengt het mensen samen. En dat is wat we zien met een prachtig evenement als de wielerronde Veenendaal – Veenendaal, waar vele bekende en minder bekende wielrenners op een sportieve manier strijden om podiumplek.

#### **Uniek parcours**

De wielerronde Veenendaal – Veenendaal kent een uniek parcours, waarbij de renners door het mooie Veenendaal en Rhenen rijden, langs de hooilanden, via de Rijndijk en over de Utrechtse Heuvelrug en de Grebbeberg. Een wedstrijd met veel doorkomsten, wat voor het publiek heel aantrekkelijk is om naar te kijken! Veenendaal – Veenendaal zet onze stad stevig op de internationale wielerkalender, waarbij we het beste kunnen laten zien van Veenendaal en omgeving. Fietsstad Veenendaal inspireert zo jong en oud om te gaan fietsen! Vorig jaar volgden maar liefst meer dan 125.000 wielersliefhebbers de koers op televisie en stonden de Veenendaalse straten volgepakt met fans. Geweldig om te zien.

#### **Meer dan een wedstrijd**

De wielerronde Veenendaal – Veenendaal is meer dan een wedstrijd. Rondom de ronde worden tal van activiteiten georganiseerd die Veenendaal laten bruisen. De wielerronde is een enorm mooi festijn met van alles te doen voor jong en oud. En laat ik ook het officieuze NK voor raadsleden niet vergeten, die koers wordt voor de 3e keer verreden.

#### **Trots en dank**

Als burgemeester van gemeente Veenendaal ben ik trots op de organisatie, tientallen vrijwilligers, Sportservice Veenendaal, AXA Valleirenners, Winkelstad, gemeente Veenendaal, de horeca en de warenmarkt. Samen organiseren zij dit grote sportevenement als een geoliede machine. Dank voor jullie enthousiasme en geweldige inzet. Ik wens alle deelnemers aan de wielerronde Veenendaal – Veenendaal heel veel succes. Ik ben benieuwd wie er op vrijdag en zaterdag het podium mogen beklimmen.

Inwoners, bezoekers, organisaties, vrijwilligers en sponsors zie ik graag op de koersdagen langs het parcours of in het centrum van Veenendaal. Ik wens iedereen een mooie en sportieve dag toe! Laten we er samen van gaan genieten.

**Gert-Jan Kats**

**Burgemeester  
gemeente Veenendaal**





## **SIMAC WENST ALLE DEELNEMERS VEEL SUCCES**

Een unieke Nederlandse wedstrijd voor zowel dames als heren. Met een parcours door de heuvelachtige bossen van De Utrechtse Heuvelrug en door eindeloze binnenvelden. We wensen de deelnemers én de toeschouwers prachtige wedstrijden toe!

Simac is actief op de terreinen ICT-infrastructuren, ICT-applicaties en Industriële Elektronica & Automatisering

**Simac Techniek NV**  
De Run 1101, 5503 LB Veldhoven | T +31(0)40 25829 44

[SIMAC.COM](https://www.simac.com)







“Het is meer dan een wedstrijd”

- Andre Homma

# VOORWOORD VOORZITTER

**Hartelijk welkom bij de 37e editie van Veenendaal-Veenendaal. We vinden het leuk dat je aanwezig bent bij deze wedstrijd, of dat nu is bij de vrouwenkoers of de mannenkoers. Fijn dat je er bent!**

We kijken uit naar twee prachtige koersdagen, waar we wederom een sterk internationaal deelnemersveld mogen begroeten. Daarbij kunnen we rekenen op professionele politie- en verkeersbegeleiding om de koers zo veilig mogelijk te maken voor renners, begeleiders en publiek. We kunnen niet wachten om te zien hoe de renners de titelverdedigers Lotte Kopecky en Dylan Groenewegen gaan aanvallen.

Maar eerst gaan ons richten op twee prachtige koersdagen, waarbij we wederom een prachtig internationaal deelnemersveld hebben samengesteld. Dit jaar staat onze organisatie weer op eigen benen, na twee mooie en leerzame jaren als onderdeel van de Lotto Cycling Cup.

In de afgelopen maanden heeft ons bestuur gesproken over onze ambities en waar we met de koers naar toe willen. Die ambitie is dat we vanaf 2025 willen uitkomen in de UCI ProSeries.

Als we kijken naar de zeer goede juryrapporten van de afgelopen jaren, het veilige en veelzijdige parcours en de ondersteuning van veel sponsors, partners en vrijwilligers kunnen we concluderen dat deze ambitie realistisch is. Onze koers staat als een huis en dat smaakt naar meer!

Ons evenement draait om meer dan alleen de profkoersen. Het is meer dan een wedstrijd. In samenwerking met AXA-Valleirenners worden wedstrijden voor de jeugd georganiseerd, wordt het NK Raadsleden gereden, zijn er dikke bandenraces en zijn in het centrum van Veenendaal culturele activiteiten voor jong en oud.

We danken onze partners Sportservice Veenendaal, Gemeente Veenendaal, hoofdsponsor Simac en de talloze vrijwilligers en sponsors voor hun ondersteuning. Zonder jullie is er geen Veenendaal-Veenendaal. Ontzettend bedankt!

Met sportieve groet,

**André Homma**  
Bestuursvoorzitter Stichting  
Veenendaal-Veenendaal





## ORGANISATIE

<b>KOERSDIRECTEUR / EVENT DIRECTOR</b>	Bart <b>VOSKAMP</b>	<b>+31 (0)6 14198072</b>
<b>VOORZITTER / CHAIRMAN</b>	André <b>HOMMA</b>	
<b>SECRETARIS / SECRETARY</b>	Hanneke <b>BOUWMANS</b>	
<b>PENNINGMEESTER / TREASURER</b>	Tom <b>WOLBRINK</b>	
<b>PR &amp; COMMUNICATIE / COMMUNICATIONS</b>	Wieteke van <b>HUNNIK</b>	
<b>LOGISTIEK EN SIDE- EVENTS / LOGISTICS</b>	Sjoerd VAN <b>STOKKUM</b>	
<b>SAFETY MANAGER</b>	Sjoerd VAN <b>STOKKUM</b>	<b>+31 (0)6 20471649</b>



### STICHTING VEENENDAAL-VEENENDAAL

Sportlaan 3 - 3905 AD Veenendaal  
[www.veenendaal-veenendaal.nl](http://www.veenendaal-veenendaal.nl)

#### **PARKEREN / PARKING**

Duivenweide  
Kerkewijk 8,  
3901 EG Veenendaal

#### **PERMANENCE**

Gemeentehuis Veenendaal  
Raadhuisstraat 1  
3901 GA Veenendaal

#### **KLEEDKAMERS / CHANGING ROOMS**

Sporthal De Vallei  
Sportlaan 3  
3905 AD Veenendaal

#### **DOPINGCONTROLE / DOPING CONTROL**

Gemeentehuis Veenendaal  
Raadhuisstraat 1  
3901 GA Veenendaal

#### **PERS / PRESS**

Gemeentehuis Veenendaal  
Raadhuisstraat 1  
3901 GA Veenendaal



@wielerrondeveenendaalveenendaal



@veenendaalveenendaalprorace



vdaal\_vdaal



@veenendaal-veenendaal



## JURY

<b>UCI PRESIDENT</b>	Mihkel <b>NANITS</b>
<b>WEDSTRIJD COMMISSARIS 1 / COMMISSIONER 1</b>	Erwin <b>KISTEMAKER</b>
<b>WEDSTRIJD COMMISSARIS 2 / COMMISSIONER 2</b>	Herman <b>VAN PLATERINGEN</b>
<b>WEDSTRIJD COMMISSARIS 3 / COMMISSIONER 3</b>	Arjan <b>BAKKER</b>
<b>ASSISTENT WEDSTRIJDLEIDER / RADIO TOUR</b>	Simone <b>MANDERS</b>
<b>AANKOMSTRECHTER / JUDGE AT ARRIVAL</b>	Angela <b>VAN DE VOORT</b>
<b>COMMISSARIS COMPUTER / COMMISSIONER COMPUTER</b>	Daan <b>BRAND</b>
<b>MICROFONIST</b>	Rien <b>VAN HORIK</b>
<b>MOTORORDONNANCE 1</b>	Hielke <b>HAANSTRA</b>
<b>MOTORORDONNANCE 2</b>	Richard <b>VERF</b>
<b>MOTORJURY</b>	Eric <b>YPMA</b>
<b>COMMISSARIS BEZEMWAGEN / COMMISSIONER BALAI</b>	Arthur <b>VAN HOOGENVEST</b>
<b>VIDEOFINISH</b>	Addy <b>VERSCHOOR</b>
<b>KNWU CONSUL</b>	Jaco <b>OUSSOREN</b>



## STICHTING VEENENDAAL-VEENENDAAL

### **MEDISCHE BEGELEIDING / MEDICAL SERVICE**

**Bosec Medical Service**  
Vrusschenhusken 1  
6422 PL te Heerlen  
045 - 5441448

### **LOCATIE EHBO-POST / LOCATION FIRST AID POST**

**Fire Medical Service**  
Kerkewijk 73

### **ZIEKENHUIS / HOSPITAL**

**De Gelderse Vallei**  
DR. Willy Brandlaan - Ede  
+ 31 (0)318 657 11

### **TOURRADIO** 155.9375 Mhz



# ERELIJST

## ERELIJST VROUWEN

- 2018 ANNEMIEK VAN VLEUTEN 
- 2019 NIET VERREDEN
- 2020 NIET VERREDEN
- 2021 NIET VERREDEN
- 2022 GLADYS VERHULST 
- 2023 LOTTE KOPECKY 

WINNARES 2018  
ANNEMIEK **VAN VLEUTEN**

WINNARES 2023  
LOTTE **KOPECKY**





## ERELIJST MANNEN

1985	JOOP ZOETEMELK 	2005	PAUL VAN SCHALEN 
1986	NIET VERREDEN	2006	TOM BOONEN 
1987	JOHAN CAPIOT 	2007	STEFFEN RADOCHLA 
1988	RONNY VLASSAKS 	2008	ROBERT FÖRSTER 
1989	JEAN-PAUL VAN POPPEL 	2009	KENNY VAN HUMMEL 
1990	WIEBREN VEENSTRA 	2010	EDVALD BOASSON HAGEN 
1991	WIEBREN VEENSTRA 	2011	THEO BOS 
1992	JACQUES HANEGRAAF 	2012	THEO BOS 
1993	ROB MULDER 	2013	ELIA VIVIANI 
1994	VJATSJESLAV JEKIMOV 	2014	YVES LAMPAERT 
1995	OLAF LUDWIG 	2015	DYLAN GROENEWEGEN 
1996	ANDREI TCHMIL 	2016	DYLAN GROENEWEGEN 
1997	JEROEN BLIJLEVENS 	2017	LUKA MEZGEC 
1998	FRANK HØJ 	2018	DYLAN GROENEWEGEN 
1999	TRISTAN HOFFMAN 	2019	ZAKKARI DEMPSTER 
2000	STEVEN DE JONGH 	2020	NIET VERREDEN
2001	STEVEN DE JONGH 	2021	NIET VERREDEN
2002	BOBBIE TRAKSEL 	2022	DYLAN GROENEWEGEN 
2003	LÉON VAN BON 	2023	DYLAN GROENEWEGEN 
2004	SIMONE CADAMURO 		

WINNAAR 1985  
JOOP ZOETEMELK

WINNAAR 2023  
DYLAN GROENEWEGEN





**#DITISVEENENDAAL**





M E N S

# TEAMS



TEAM JAYCO  
ALULA



ALPECIN-  
DECEUNINCK



ARKEA-B&B  
HOTELS



TEAM DSM-  
FIRMENICH POSTNL



TEAM VISMA |  
LEASE A BIKE



BINGOAL WB



CAJA RURAL-  
SEGUROS RGA



LOTTO DSTNY



Q36.5 PRO  
CYCLING TEAM



TDT-UNIBET



TEAM FLANDERS  
- BALOISE



TUDOR PRO  
CYCLING TEAM



UNO-X MOBILITY



BEAT CYCLING  
CLUB



DIFTAR CONTINENTAL  
CYCLINGTEAM



ISRAEL PREMIER  
TECH ACADEMY



METEC - SOLARWATT  
P/B MANTEL



PARKHOTEL  
VALKENBURG



VOLKERWESSELS  
CYCLING TEAM



# AGENDA

## 17 MEI

<b>12.00</b>	Ploegenpresentatie vrouwen	De Markt
<b>13.00</b>	Start side-events	Winkelstad
<b>13.00</b>	Start vrouwenkoers	De Lampegiet
<b>13.50</b>	1e doorkomst vrouwen	Kerkewijk
<b>14.37</b>	2e doorkomst vrouwen	Kerkewijk
<b>15.25</b>	3e doorkomst vrouwen	Kerkewijk
<b>15.50</b>	Coens Dikke Bandenrace	Kerkewijk
<b>16.12</b>	Finish vrouwen	Kerkewijk
<b>17.00</b>	Prijsuitreiking vrouwen	Kerkewijk
<b>17.00</b>	Coens Dikke Bandenrace	Kerkewijk
<b>19.00</b>	Wedstrijden AXA Valleirenners	Kerkewijk
<b>20.00 - 00.00</b>	Veense Wielerfeesten	De Markt



# 18 MEI

<b>09.00</b>	Wedstrijden AXA Valleirenners	Kerkewijk
<b>11.00</b>	NK Raadsleden	Kerkewijk
<b>12.00</b>	Ploegenpresentatie mannen	De Markt
<b>13.00</b>	Start side-events	Winkelstad
<b>13.00</b>	Start mannenkoers	De Lampegiet
<b>13.50</b>	1e doorkomst mannen	Kerkewijk
<b>14.37</b>	2e doorkomst mannen	Kerkewijk
<b>15.25</b>	3e doorkomst mannen	Kerkewijk
<b>16.12</b>	4e doorkomst mannen	Kerkewijk
<b>16.59</b>	Finish mannen	Kerkewijk
<b>17.15</b>	Prijsuitreiking mannen	Kerkewijk
<b>20.00 - 00.00</b>	Veense Wielerfeesten	De Markt



A group of children are riding bicycles at an outdoor event. They are wearing helmets and colorful clothing. The children are of various ages and are riding different styles of bicycles, including balance bikes and small pedal bikes. The background is slightly blurred, showing other people and a bright, sunny environment. The overall mood is active and community-oriented.

**sport.**  
**service**  
veenendaal

**IEDEREEN OP DE FIETS**





# VEENENDAAL-VEENENDAAL

SATURDAY 18 MAY 2024  
MEN - 171,6 KM

UCI EUROPE TOUR 2024 - 1.1

VEENENDAAL

5 LAPS

UTRECHT

KWINTELOOYEN

GELDERLAND

BENNEKOM

ACHTERBERG

WAGENINGEN

PAARDENVELD

RHENEN

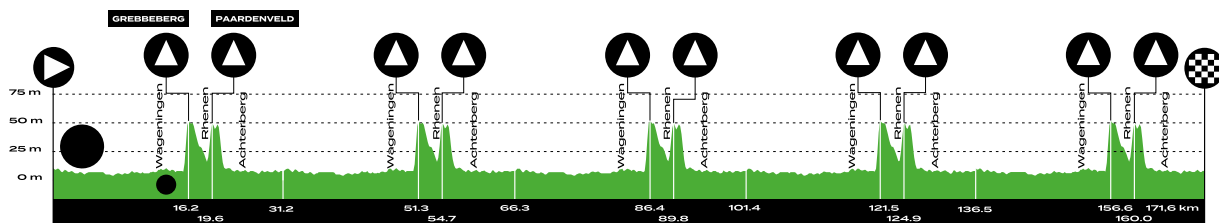
GREBBEBERG

KESTEREN

OPHEUSDEN

## THE KEY

- CEREMONIAL START
- REAL START
- CLIMBS
- FINISH
- ROUTE





# VEENENDAAL-VEENENDAAL MANNEN

ZATERDAG 18 MEI 2024

Afstand / Distance : 171,6 km

Door komst tijd 43 km/u	Door komst tijd 44 km/u	Nog te rijden km's	Plaats	Gereden km's	Tussen afstand	Richting	Omschrijving	(Kruisende weg)	nr.	
		3,8		0,0		Start	Vertrek/Depart		a	
				<b>NEUTRALISATIE VEENENDAAL</b>						b
13:00	13:00	3,8	<b>VEENENDAAL</b>	0,0	0,0		START NEUTRALISATIE		c	
		3,7		0,1	0,1	VKLLI.AF	Raadhuisstraat		d	
		3,3		0,2	0,1	LI.AF	1e weg. Tuinstraat		e	
		3,2		0,3	0,2		Weg naar rechts volgen - J.G Sandbrinkstraat		f	
		3,0		0,4	0,1		Weg naar rechts volgen - J.G Sandbrinkstraat		g	
		2,9		0,5	0,1	LI.AF	VHZ.ew Raadhuisstraat		h	
		2,7		0,6	0,1	VKL.RE.DO	Raadhuisstraat	Wolweg/Boompjesgoed	i	
		2,6		0,9	0,3	RTD1/3RE.DO	Prins Clauslaan		j	
		2,5		1,4	0,5	VKLLI.AF	VHZ Grote Beer		k	
		2,3		1,6	0,2		Grote Beer	Boogschutter/ Zuiderkruis	l	
		2,2		1,7	0,1		VHZ Grote Beer	Sirius	m	
		2,0		1,9	0,2		VHZ Grote Beer	Pollux/Noorderkroon	n	
		1,9		2,0	0,1		VHZ vki Grote Beer		o	
		1,7		2,2	0,2		VHZ Grote Beer	Veldweg/Waterman	p	
		1,6		2,3	0,1		VHZ Grote Beer	Spitsbergenweg	q	
		1,4		2,5	0,2		VHZ Grote Beer	Haverveld	r	
		0,9		2,6	0,1		VHZ Grote Beer	Grote Beer	s	
		0,6		2,7	0,1		VHZ Grote Beer	State	t	
		0,5		2,9	0,2	RE.AF	VHZ Buurtlaan-Oost		u	
		0,4		3,0	0,1		Buurlaan-Oost	Buurlaan-Oost	v	
		0,3		3,2	0,2		Buurlaan-Oost	Willem Barentzstraat	w	
		0,2		3,3	0,1		TUNNEL Buurtlaan-Oost		x	
		0,1		3,7	0,4	RE.AF	VHZ Dragonderweg		y	
13:08	13:08	0,0	<b>VEENENDAAL</b>	3,8	0,1		EINDE NEUTRALISATIE		z	
				<b>ATTENTIE TELLERS OP NUL ZETTEN</b>						1
13:08	13:08	171,6	<b>VEENENDAAL</b>	0,0	0,0		START DRAGONDERWEG		2	
13:09	13:09	170,9	<b>EDE</b>	0,7	0,7	LI.AF	Spitsbergenweg		3	
		170,3		1,3	0,6	RE.AF	ew. Zuiderkade		4	
		169,2		2,4	1,1	RE.AANH	Zuiderkade	Wolfsdijk	5	
13:12	13:12	168,6	<b>BENNEKOM</b>	3,0	0,6	RE.DO	Zuiderkade - Bennekomsekade	Maanderdijk/Meentdijk	6	
		167,7		3,9	0,9	RE.DO	Bennekomsekade - Eemweg	Kraatsweg/Meentweg	7	
13:15	13:14	166,9	<b>RHENEN</b>	4,7	0,8	RE.AF	ew. Werftweg		8	
		165,7		5,9	1,2	LI.AF	ew. Maatsteeg		9	
		164,2		7,4	1,5		Maatsteeg	Friesesteeg	10	
		162,9		8,7	1,3		Maatsteeg	De Dijk	11	
		162,4		9,2	0,5	RE.DO	Maatsteeg - Zijdvang	Levendaalseweg	12	
13:21	13:21	162,0	<b>WAGENINGEN</b>	9,6	0,4	RE.AF	Zijdvang		13	



BEGELEIDING DOOR MOTORPOOL, POLITIE EENHEID MIDDEN NEDERLAND



		161,4		10,2	0,6		Zlijdvang	Haarweg/Weidijk	14
		160,9		10,7	0,5	<b>LI.AF</b>	N225 Lawickse Allee ri. Wageningen		15
		159,5		12,1	1,4	<b>RTD1/4RE.AF</b>	Nudepark		16
		159,1		12,5	0,4	<b>LI.AF</b>	Rijnhaven		17
		159,0		12,6	0,1	<b>RE.AF</b>	Grebbedijk		18
		158,7		12,9	0,3		Grebbedijk	Jachthaven	19
13:29	13:28	156,6	<b>RHENEN</b>	15,0	2,1		Grebbedijk	Blauwe Kamer	20
		156,1		15,5	0,5		Grebbedijk	Afweg	21
		155,6		16,0	0,5	<b>LI.AF</b>	ew. N255 ri. Rhenen		22
		155,5		16,1	0,1		Grebbebeweg / N225	Cuneraweg	23
		155,4		16,2	0,1		<b>1e beklimming Grebbeberg</b>		24
		154,9		16,7	0,5		<b>SVP STILTE PASSAGE NATIONALE BEGRAAFPLAATS</b>		25
		154,3		17,3	0,6		VHZ in- en uitrit p-plaats Ouwehands Zoo		26
		154,1		17,5	0,2		VHZ in- en uitrit p-plaats hotel en restaurant		27
		153,8		17,8	0,3		Grebbebeweg / N225	Vogelenzang	28
		153,6		18,0	0,2		Grebbebeweg / N225	Candialaan	29
		153,5		18,1	0,1		Grebbebeweg / N225	Tuinlaan	30
		153,4		18,2	0,1	<b>VKLRE.DO</b>	Grebbebeweg / N225	Zwarteweg/Kastanjelaan	31
		153,4		18,2	0,0		Over viaduct (N233)		32
		153,3		18,3	0,1	<b>VKLRE.DO</b>	Herenstraat / N225	De Stikke Hucht/ Spoorbaanweg	33
		153,1		18,5	0,2		Herenstraat / N225	Stationsweg	34
		153,0		18,6	0,1		<b>DREMPEL / VERSMALLING</b>		35
		152,8		18,8	0,2	<b>RTD2/4RE.DO</b>	Herenstraat / N225	Cuneralaan/Nieuwe Veenendaalseweg	36
		152,7		18,9	0,1		Herenstraat / N225	Buitenomme	37
		152,6		19,0	0,1		Herenstraat / N225	Bontekoestraat	38
		152,6		19,0	0,0		<b>DREMPEL</b>		39
		152,5		19,1	0,1		<b>DREMPEL</b>	Koningstraat	40
		152,4		19,2	0,1		<b>DREMPEL</b>	Torenstraat	41
		152,3		19,3	0,1		<b>DREMPEL</b>	Kon.hof/Kon.Elis.plnts	42
		152,2		19,4	0,1		Utrechtsestraatweg / N225	Veerweg/O.V'daalseweg	43
		152,0		19,6	0,2	<b>RTD1/3RE.AF</b>	<b>1e beklimming Paardenveld</b>		44
		152,0		19,6	0,0		VHZ Paardenveld	Kuilweg	45
		151,9		19,7	0,1		VHZ Paardenveld	Zandheugelstraat	46
		151,8		19,8	0,1		VHZ Paardenveld	Donderberg/Teldersweg	47
		151,7		19,9	0,1		VHZ Paardenveld		48
		151,6		20,0	0,1		VHZ Paardenveld	De Kleine Kampen	49
		151,4		20,2	0,2		VHZ / <b>DREMPEL</b> Paardenveld	Koerheugelweg	50
		151,3		20,3	0,1		<b>DREMPEL</b> Nieuwe Veenendaalseweg	Nieuwe Veenendaalseweg	51
		151,1		20,5	0,2		VHZ / <b>DREMPEL</b> Nieuwe Veenendaalseweg	Reumersweg	52
		150,9		20,7	0,2		<b>DREMPEL</b> Nieuwe Veenendaalseweg	Beukenlaan	53
		150,8		20,8	0,1		<b>DREMPEL</b>	Bremlaan	54
		150,7		20,9	0,1		<b>OBSTAKEL ATTENTIE / VERSMALLING</b>		55
		150,5		21,1	0,2		VHZ Nieuwe Veenendaalseweg	Bergweg	56
		150,4		21,2	0,1		<b>VHZ OBSTAKEL ATTENTIE</b>	Autoweg	57



		150,1		21,5	0,3	<b>RE.DO</b>	Nieuwe Veenendaalseweg	Verl. Oude Veenendaalseweg	58
		150,0		21,6	0,1		Nieuwe Veenendaalseweg	De Thijmense Berg	59
		149,9		21,7	0,1	<b>RE.AANH</b>	VHZ weg naar Geertsteeg volgen	Oude Veensegrindweg	60
		149,6		22,0	0,3		Geertsesteeg	Bovenweg	61
		149,4		22,2	0,2	<b>RTD1/3RE.AF</b>	N233 Cuneraweg		62
		148,8		22,8	0,6	<b>L.I.AF</b>	<b>TUNNEL H. 3,3 M.</b>		63
13:39	13:39	148,7	<b>ACHTERBERG</b>	22,9	0,1	<b>RE.AF</b>	Cuneraweg		64
		148,4		23,2	0,3	<b>L.I.AF</b>	<b>1e weg.</b> Snijdersteeg		65
		146,8		24,8	1,6	<b>L.I.AF</b>	<b>ew.</b> Weteringsteeg		66
		145,8		25,8	1,0	<b>RE.DO</b>	Weteringsteeg - Middelbuurtseweg	Zuidelijke meentsteeg	67
		144,6		27,0	1,2	<b>RE.AF</b>	Noordelijke Meentsteeg		68
		143,9		27,7	0,7	<b>L.I.AF</b>	<b>ew.</b> Veenweg		69
13:47	13:46	143,6	<b>VEENENDAAL</b>	28,0	0,3	<b>RE.DO</b>	VHZ Veenweg - Wageningselaan	Electronenstraat	70
		143,3		28,3	0,3		Wageningselaan	Rauweveldseweg	71
		143,0		28,6	0,3		Wageningselaan	Transformatorstraat	72
		142,7		28,9	0,3		Wageningselaan	Turbinestraat	73
		142,5		29,1	0,2		Wageningselaan	Generatorstraat	74
		142,2		29,4	0,3	<b>RTD2/4RE.DO</b>	Wageningselaan		75
		142,0		29,6	0,2		Wageningselaan	Inductorstraat/ Wageningselaan	76
		141,6		30,0	0,4	<b>VKL.RE.DO</b>	Industrielaan	Groeneveldselaan	77
		141,3		30,3	0,3		Industrielaan	Laan der Techniek	78
		141,2		30,4	0,1		Industrielaan	Nijverheidslaan	79
		141,1		30,5	0,1	<b>VKL.RE.DO</b>	Industrielaan	Ambachtstraat/ Boompjesgoed	80
		140,9		30,7	0,2		Industrielaan	Zuivelstraat/'t Holle Goed	81
		140,7		30,9	0,2	<b>VKL.RE.AF</b>	Kerkewijk		82
13:51	13:50	140,4	<b>1E DOORKOMST</b>	31,2	0,3		<b>1E DOORKOMST</b>		83
		140,3		31,3	0,1	<b>VKL.RE.AF</b>	Raadhuisstraat		84
		140,2		31,4	0,1	<b>L.I.AF</b>	1e weg. Tuinstraat		85
		140,1		31,5	0,1		Weg naar rechts volgen - J.G Sandbrinkstraat		86
		140,0		31,6	0,1		Weg naar rechts volgen - J.G Sandbrinkstraat		87
		139,9		31,7	0,1	<b>L.I.AF</b>	VHZ.ew Raadhuisstraat		88
		139,8		31,8	0,1	<b>VKL.RE.DO</b>	Raadhuisstraat	Wolweg/Boompjesgoed	89
		139,5		32,1	0,3	<b>RTD1/3RE.DO</b>	Prins Clauslaan		90
		139,0		32,6	0,5	<b>VKL.L.I.AF</b>	VHZ Grote Beer		91
		138,8		32,8	0,2		Grote Beer	Boogschutter/ Zuiderkruis	92
		138,7		32,9	0,1		VHZ Grote Beer	Sirius	93
		138,5		33,1	0,2		VHZ Grote Beer	Pollux/Noorderkroon	94
		138,4		33,2	0,1		VHZ <b>vkI</b> Grote Beer		95
		138,2		33,4	0,2		VHZ Grote Beer	Veldweg/Waterman	96
		138,1		33,5	0,1		VHZ Grote Beer	Spitsbergenweg	97
		137,9		33,7	0,2		VHZ Grote Beer	Haverveld	98
		137,7		33,9	0,2		VHZ Grote Beer	Grote Beer	99
		137,6		34,0	0,1		VHZ Grote Beer	State	100
		137,5		34,1	0,1	<b>RE.AF</b>	VHZ Buurtlaan-Oost		101
		137,4		34,2	0,1		Buurlaan-Oost	Buurlaan-Oost	102



		137,2		34,4	0,2		Buurtlaan-Oost	Willem Barentzstraat	103
		137,1		34,5	0,1		<b>TUNNEL</b> Buurtlaan-Oost		104
		136,7		34,9	0,4	RE.AF	VHZ Dragonderweg		105
13:57	13:56	135,8	<b>EDE</b>	35,8	0,7	LI.AF	Spitsbergenweg		106
		135,2		36,4	0,6	RE.AF	ew. Zuiderkade		107
		134,1		37,5	1,1	RE.AANH	Zuiderkade	Wolfsdijk	108
14:00	13:59	133,5	<b>BENNEKOM</b>	38,1	0,6	RE.DO	Zuiderkade - Bennekomsekade	Maanderdijk/Meentdijk	109
		132,6		39,0	0,9	RE.DO	Bennekomsekade - Eemweg	Kraatsweg/Meentweg	110
14:03	14:02	131,8	<b>RHENEN</b>	39,8	0,8	RE.AF	ew. Werftweg		111
		130,6		41,0	1,2	LI.AF	ew. Maatsteeg		112
		129,1		42,5	1,5		Maatsteeg	Friesesteeg	113
		127,8		43,8	1,3		Maatsteeg	De Dijk	114
		127,3		44,3	0,5	RE.DO	Maatsteeg - Zijdvang	Levendaalseweg	115
14:09	14:08	126,9	<b>WAGENINGEN</b>	44,7	0,4	RE.AF	Zijdvang		116
		126,3		45,3	0,6		Zijdvang	Haarweg/Weidijk	117
		125,8		45,8	0,5	LI.AF	N225 Lawickse Allee ri. Wageningen		118
		124,4		47,2	1,4	RTD1/4RE.AF	Nudepark		119
		124,0		47,6	0,4	LI.AF	Rijnhaven		120
		123,9		47,7	0,1	RE.AF	Grebbedijk		121
		123,6		48,0	0,3		Grebbedijk	Jachthaven	122
14:17	14:16	121,5	<b>RHENEN</b>	50,1	2,1		Grebbedijk	Blauwe Kamer	123
		121,0		50,6	0,5		Grebbedijk	Afweg	124
		120,5		51,1	0,5	LI.AF	ew. N255 ri. Rhenen		125
		120,4		51,2	0,1		Grebbebeweg / N225	Cuneraweg	126
		120,3		51,3	0,1		<b>2e beklimming Grebbeberg</b>		127
		119,8		51,8	0,5		<b>SVP STILTE PASSAGE NATIONALE BEGRAAFPLAATS</b>		128
		119,2		52,4	0,6		VHZ in- en uitrit p-plaats Ouwehands Zoo		129
		119,0		52,6	0,2		VHZ in- en uitrit p-plaats hotel en restaurant		130
		118,7		52,9	0,3		Grebbebeweg / N225	Vogelenzang	131
		118,5		53,1	0,2		Grebbebeweg / N225	Candialaan	132
		118,4		53,2	0,1		Grebbebeweg / N225	Tuinlaan	133
		118,3		53,3	0,1	VKL.RE.DO	Grebbebeweg / N225	Zwarteweg/Kastanjelaan	134
		118,3		53,3	0,0		Over viaduct (N233)		135
		118,2		53,4	0,1	VKL.RE.DO	Herenstraat / N225	De Stikke Hucht/ Spoorbaanweg	136
		118,0		53,6	0,2		Herenstraat / N225	Stationsweg	137
		117,9		53,7	0,1		<b>DREMPEL / VERSMALLING</b>		138
		117,7		53,9	0,2	RTD2/4RE.DO	Herenstraat / N225	Cuneralaan/Nieuwe Veenendaalseweg	139
		117,6		54,0	0,1		Herenstraat / N225	Buitenomme	140
		117,5		54,1	0,1		Herenstraat / N225	Bontekoestraat	141
		117,5		54,1	0,0		<b>DREMPEL</b>		142
		117,4		54,2	0,1		<b>DREMPEL</b>	Koningstraat	143
		117,3		54,3	0,1		<b>DREMPEL</b>	Torenstraat	144
		117,3		54,3	0,1		<b>DREMPEL</b>	Kon.hof/Kon.Elis.plnts	145
		117,1		54,5	0,1		Utrechtsestraatweg / N225	Veerweg/O.V'daalseweg	146
		116,9		54,7	0,2	RTD1/3RE.AF	<b>2e beklimming Paardenveld</b>		147



		116,9		54,7	0,0		VHZ Paardenveld	Kuilweg	148
		116,8		54,8	0,1		VHZ Paardenveld	Zandheuvelstraat	149
		116,7		54,9	0,1		VHZ Paardenveld	Donderberg/Teldersweg	150
		116,6		55,0	0,1		VHZ Paardenveld		151
		116,5		55,1	0,1		VHZ Paardenveld	De Kleine Kampen	152
		116,3		55,3	0,2		VHZ / DREMPEL Paardenveld	Koerheuvelweg	153
		116,2		55,4	0,1		DREMPEL Nieuwe Veenendaalseweg	Nieuwe Veenendaalseweg	154
		116,0		55,6	0,2		VHZ / DREMPEL Nieuwe Veenendaalseweg	Reumersweg	155
		115,8		55,8	0,2		DREMPEL Nieuwe Veenendaalseweg	Beukenlaan	156
		115,7		55,9	0,1		DREMPEL	Bremilaan	157
		115,6		56,0	0,1		OBSTAKEL ATTENTIE / VERSMALLING		158
		115,4		56,2	0,2		VHZ Nieuwe Veenendaalseweg	Bergweg	159
		115,3		56,3	0,1		VHZ OBSTAKEL ATTENTIE	Autoweg	160
		115,0		56,6	0,3	RE.DO	Nieuwe Veenendaalseweg	Verl. Oude Veenendaalseweg	161
		114,9		56,7	0,1		Nieuwe Veenendaalseweg	De Thijmense Berg	162
		114,8		56,8	0,1	RE.AANH	VHZ weg naar Geertsteeg volgen	Oude Veensegrindweg	163
		114,5		57,1	0,3		Geertsesteeg	Bovenweg	164
		114,3		57,3	0,2	RTD1/3RE.AF	N233 Cuneraweg		165
		113,7		57,9	0,6	LI.AF	TUNNEL H. 3,3 M.		166
14:28	14:26	113,6	ACHTERBERG	58,0	0,1	RE.AF	Cuneraweg		167
		113,3		58,3	0,3	LI.AF	1e weg. Snijdersteeg		168
		111,7		59,9	1,6	LI.AF	ew. Weteringsteeg		169
		110,7		60,9	1,0	RE.DO	Weteringsteeg - Middelbuurtseweg	Zuidelijke meentsteeg	170
		109,5		62,1	1,2	RE.AF	Noordelijke Meentsteeg		171
		108,8		62,8	0,7	LI.AF	ew. Veenweg		172
14:35	14:33	108,5	VEENENDAAL	63,1	0,3	RE.DO	VHZ Veenweg - Wageningselaan	Electronenstraat	173
		108,2		63,4	0,3		Wageningselaan	Rauweveldseweg	174
		107,9		63,7	0,3		Wageningselaan	Transformatorstraat	175
		107,6		64,0	0,3		Wageningselaan	Turbinestraat	176
		107,4		64,2	0,2		Wageningselaan	Generatorstraat	177
		107,1		64,5	0,3	RTD2/4RE.DO	Wageningselaan		178
		106,9		64,7	0,2		Wageningselaan	Inductorstraat/ Wageningselaan	179
		106,5		65,1	0,4	VKL.RE.DO	Industrielaan	Groeneveldselaan	180
		106,2		65,4	0,3		FEEDING ZONE Industrielaan	Laan der Techniek	181
		106,1		65,5	0,1		LITTER ZONE Industrielaan	Nijverheidslaan	182
		106,0		65,6	0,1	VKL.RE.DO	Industrielaan	Ambachtstraat/ Boompjesgoed	183
		105,8		65,8	0,2		Industrielaan	Zuivelstraat/'t Holle Goed	184
		105,6		66,0	0,2	VKL.RE.AF	Kerkewijk		185
14:39	14:37	105,3	2E DOORKOMST	66,3	0,3		2E DOORKOMST		186
		105,2		66,4	0,1	VKL.RE.AF	Raadhuisstraat		187
		105,1		66,5	0,1	LI.AF	1e weg. Tuinstraat		188
		105,0		66,6	0,1		Weg naar rechts volgen - J.G Sandbrinkstraat		189
		104,9		66,7	0,1		Weg naar rechts volgen - J.G Sandbrinkstraat		190



		104,8		66,8	0,1	<b>LI.AF</b>	VHZ.ew Raadhuisstraat		191
		104,7		66,9	0,1	<b>VKL.RE.DO</b>	Raadhuisstraat	Wolweg/Boompjesgoed	192
		104,4		67,2	0,3	<b>RTD1/3RE.DO</b>	Prins Clauslaan		193
		103,9		67,7	0,5	<b>VKL.LI.AF</b>	VHZ Grote Beer		194
		103,7		67,9	0,2		Grote Beer	Boogschutter/ Zuiderkruis	195
		103,6		68,0	0,1		VHZ Grote Beer	Sirius	196
		103,4		68,2	0,2		VHZ Grote Beer	Pollux/Noorderkroon	197
		103,3		68,3	0,1		VHZ <b>vkI</b> Grote Beer		198
		103,1		68,5	0,2		VHZ Grote Beer	Veldweg/Waterman	199
		103,0		68,6	0,1		VHZ Grote Beer	Spitsbergenweg	200
		102,8		68,8	0,2		VHZ Grote Beer	Haverveld	201
		102,6		69,0	0,2		VHZ Grote Beer	Grote Beer	202
		102,5		69,1	0,1		VHZ Grote Beer	State	203
		102,4		69,2	0,1	<b>RE.AF</b>	VHZ Buurtlaan-Oost		204
		102,3		69,3	0,1		Buurlaan-Oost	Buurtlaan-Oost	205
		102,1		69,5	0,2		Buurtlaan-Oost	Willem Barentzstraat	206
		102,0		69,6	0,1		<b>TUNNEL</b> Buurtlaan-Oost		207
		101,6		70,0	0,4	<b>RE.AF</b>	VHZ Dragonderweg		208
14:45	14:43	100,7	<b>EDE</b>	70,9	0,7	<b>LI.AF</b>	Spitsbergenweg		209
		100,1		71,5	0,6	<b>RE.AF</b>	ew. Zuiderkade		210
		99,0		72,6	1,1	<b>RE.AANH</b>	Zuiderkade	Wolfsdijk	211
14:49	14:47	98,4	<b>BENNEKOM</b>	73,2	0,6	<b>RE.DO</b>	Zuiderkade - Bennekomsekade	Maanderdijk/Meentdijk	212
		97,5		74,1	0,9	<b>RE.DO</b>	Bennekomsekade - Eemweg	Kraatsweg/Meentweg	213
14:51	14:49	96,7	<b>RHENEN</b>	74,9	0,8	<b>RE.AF</b>	ew. Werftweg		214
		95,5		76,1	1,2	<b>LI.AF</b>	ew. Maatsteeg		215
		94,0		77,6	1,5		Maatsteeg	Friesesteeg	216
		92,7		78,9	1,3		Maatsteeg	De Dijk	217
		92,2		79,4	0,5	<b>RE.DO</b>	Maatsteeg - Zijdvang	Levendaalseweg	218
14:58	14:56	91,8	<b>WAGENINGEN</b>	79,8	0,4	<b>RE.AF</b>	Zijdvang		219
		91,2		80,4	0,6		Zijdvang	Haarweg/Weidijk	220
		90,7		80,9	0,5	<b>LI.AF</b>	N225 Lawickse Allee ri. Wageningen		221
		89,3		82,3	1,4	<b>RTD1/4RE.AF</b>	Nudepark		222
		88,9		82,7	0,4	<b>LI.AF</b>	Rijnhaven		223
		88,8		82,8	0,1	<b>RE.AF</b>	Grebbedijk		224
		88,5		83,1	0,3		Grebbedijk	Jachthaven	225
15:05	15:03	86,4	<b>RHENEN</b>	85,2	2,1		Grebbedijk	Blauwe Kamer	226
		85,9		85,7	0,5		Grebbedijk	Afweg	227
		85,4		86,2	0,5	<b>LI.AF</b>	ew. N255 ri. Rhenen		228
		85,3		86,3	0,1		Grebbebeweg / N225	Cuneraweg	229
		85,2		86,4	0,1		<b>3e beklimming Grebbeberg</b>		230
		84,7		86,9	0,5		<b>SVP STILTE PASSAGE NATIONALE BEGRAAFPLAATS</b>		231
		84,1		87,5	0,6		VHZ in- en uitrit p-plaats Ouwehands Zoo		232
		83,9		87,7	0,2		VHZ in- en uitrit p-plaats hotel en restaurant		233
		83,6		88,0	0,3		Grebbebeweg / N225	Vogelenzang	234
		83,4		88,2	0,2		Grebbebeweg / N225	Candialaan	235
		83,3		88,3	0,1		Grebbebeweg / N225	Tuinlaan	236



		83,2		88,4	0,1	VKL.RE.DO	Grebbeweg / N225	Zwarteweg/Kastanjelaan	237
		83,2		88,4	0,0		Over viaduct (N233)		238
		83,1		88,5	0,1	VKL.RE.DO	Herenstraat / N225	De Stikke Hucht/ Spoorbaanweg	239
		82,9		88,7	0,2		Herenstraat / N225	Stationsweg	240
		82,8		88,8	0,1		<b>DREMPEL / VERSMALLING</b>		241
		82,6		89,0	0,2	RTD2/4RE.DO	Herenstraat / N225	Cuneralaan/Nieuwe Veenendaalseweg	242
		82,5		89,1	0,1		Herenstraat / N225	Buitenomme	243
		82,4		89,2	0,1		Herenstraat / N225	Bontekoesstraat	244
		82,4		89,2	0,0		<b>DREMPEL</b>		245
		82,3		89,3	0,1		<b>DREMPEL</b>	Koningstraat	246
		82,2		89,4	0,1		<b>DREMPEL</b>	Torenstraat	247
		82,1		89,5	0,1		<b>DREMPEL</b>	Kon.hof/Kon.Elis.plints	248
		82,0		89,6	0,1		Utrechtsestraatweg / N225	Veerweg/O.V'daalseweg	249
		81,8		89,8	0,2	RTD1/3RE.AF	<b>3e beklimming Paardenveld</b>		250
		81,8		89,8	0,0		VHZ Paardenveld	Kuilweg	251
		81,7		89,9	0,1		VHZ Paardenveld	Zandheuvelstraat	252
		81,6		90,0	0,1		VHZ Paardenveld	Donderberg/Teldersweg	253
		81,5		90,1	0,1		VHZ Paardenveld		254
		81,4		90,2	0,1		VHZ Paardenveld	De Kleine Kampen	255
		81,2		90,4	0,2		VHZ / <b>DREMPEL</b> Paardenveld	Koerheuvelweg	256
		81,1		90,5	0,1		<b>DREMPEL</b> Nieuwe Veenendaalseweg	Nieuwe Veenendaalseweg	257
		80,9		90,7	0,2		VHZ / <b>DREMPEL</b> Nieuwe Veenendaalseweg	Reumersweg	258
		80,7		90,9	0,2		<b>DREMPEL</b> Nieuwe Veenendaalseweg	Beukenlaan	259
		80,6		91,0	0,1		<b>DREMPEL</b>	Bremlaan	260
		80,5		91,1	0,1		<b>OBSTAKEL ATTENTIE / VERSMALLING</b>		261
		80,3		91,3	0,2		VHZ Nieuwe Veenendaalseweg	Bergweg	262
		80,2		91,4	0,1		<b>VHZ OBSTAKEL ATTENTIE</b>	Autoweg	263
		79,9		91,7	0,3	RE.DO	Nieuwe Veenendaalseweg	Verl. Oude Veenendaalseweg	264
		79,8		91,8	0,1		Nieuwe Veenendaalseweg	De Thijmense Berg	265
		79,7		91,9	0,1	RE.AANH	VHZ weg naar Geertsteeg volgen	Oude Veensegrindweg	266
		79,4		92,2	0,3		Geertsesteeg	Bovenweg	267
		79,2		92,4	0,2	RTD1/3RE.AF	N233 Cuneraweg		268
		78,6		93,0	0,6	LI.AF	<b>TUNNEL H. 3,3 M.</b>		269
15:16	15:13	78,5	<b>ACHTERBERG</b>	93,1	0,1	RE.AF	Cuneraweg		270
		78,2		93,4	0,3	LI.AF	<b>1e weg.</b> Snijdersteeg		271
		76,6		95,0	1,6	LI.AF	<b>ew.</b> Weteringsteeg		272
		75,6		96,0	1,0	RE.DO	Weteringsteeg - Middelbuurtseweg	Zuidelijke meentsteeg	273
		74,4		97,2	1,2	RE.AF	Noordelijke Meentsteeg		274
		73,7		97,9	0,7	LI.AF	<b>ew.</b> Veenweg		275
15:23	15:20	73,4	<b>VEENENDAAL</b>	98,2	0,3	RE.DO	VHZ Veenweg - Wageningselaan	Electronenstraat	276
		73,1		98,5	0,3		Wageningselaan	Rauweveldseweg	277
		72,8		98,8	0,3		Wageningselaan	Transformatorstraat	278
		72,5		99,1	0,3		Wageningselaan	Turbinestraat	279
		72,3		99,3	0,2		Wageningselaan	Generatorstraat	280



		72,0		99,6	0,3	RTD2/4RE.DO	Wageningselaan		281
		71,8		99,8	0,2		Wageningselaan	Inductorstraat/ Wageningselaan	282
		71,4		100,2	0,4	VKLRE.DO	Industrielaan	Groeneveldselaan	283
		71,1		100,5	0,3		FEEDING ZONE Industrielaan	Laan der Techniek	284
		71,0		100,6	0,1		LITTER ZONE Industrielaan	Nijverheidslaan	285
		70,9		100,7	0,1	VKLRE.DO	Industrielaan	Ambachtstraat/ Boompjesgoed	286
		70,7		100,9	0,2		Industrielaan	Zuivelstraat/'t Holle Goed	287
		70,5		101,1	0,2	VKLRE.AF	Kerkewijk		288
15:27	15:25	70,2	<b>3E DOORKOMST</b>	101,4	0,3		<b>3E DOORKOMST</b>		289
		70,1		101,5	0,1	VKLRE.AF	Raadhuisstraat		290
		70,0		101,6	0,1	L.I.AF	1e weg. Tuinstraat		291
		69,9		101,7	0,1		Weg naar rechts volgen - J.G Sandbrinkstraat		292
		69,8		101,8	0,1		Weg naar rechts volgen - J.G Sandbrinkstraat		293
		69,7		101,9	0,1	L.I.AF	VHZ.ew Raadhuisstraat		294
		69,6		102,0	0,1	VKLRE.DO	Raadhuisstraat	Wolweg/Boompjesgoed	295
		69,3		102,3	0,3	RTD1/3RE.DO	Prins Clauslaan		296
		68,8		102,8	0,5	VKL.LI.AF	VHZ Grote Beer		297
		68,6		103,0	0,2		Grote Beer	Boogschutter/ Zuiderkruis	298
		68,5		103,1	0,1		VHZ Grote Beer	Sirius	299
		68,3		103,3	0,2		VHZ Grote Beer	Pollux/Noorderkroon	300
		68,2		103,4	0,1		VHZ vkl Grote Beer		301
		68,0		103,6	0,2		VHZ Grote Beer	Veldweg/Waterman	302
		67,9		103,7	0,1		VHZ Grote Beer	Spitsbergenweg	303
		67,7		103,9	0,2		VHZ Grote Beer	Haverveld	304
		67,5		104,1	0,2		VHZ Grote Beer	Grote Beer	305
		67,4		104,2	0,1		VHZ Grote Beer	State	306
		67,3		104,3	0,1	RE.AF	VHZ Buurtlaan-Oost		307
		67,2		104,4	0,1		Buurtlaan-Oost	Buurtlaan-Oost	308
		67,0		104,6	0,2		Buurtlaan-Oost	Willem Barentzstraat	309
		66,9		104,7	0,1		TUNNEL Buurtlaan-Oost		310
		66,5		105,1	0,4	RE.AF	VHZ Dragonderweg		311
15:34	15:31	65,6	<b>EDE</b>	106,0	0,7	L.I.AF	Spitsbergenweg		312
		65,0		106,6	0,6	RE.AF	ew. Zuiderkade		313
		63,9		107,7	1,1	RE.AANH	Zuiderkade	Wolfsdijk	314
15:37	15:34	63,3	<b>BENNEKOM</b>	108,3	0,6	RE.DO	Zuiderkade - Bennekomssekade	Maanderdijk/Meentdijk	315
		62,4		109,2	0,9	RE.DO	Bennekomssekade - Eemweg	Kraatsweg/Meentweg	316
15:39	15:36	61,6	<b>RHENEN</b>	110,0	0,8	RE.AF	ew. Werftweg		317
		60,4		111,2	1,2	L.I.AF	ew. Maatsteeg		318
		58,9		112,7	1,5		Maatsteeg	Friesesteeg	319
		57,6		114,0	1,3		Maatsteeg	De Dijk	320
		57,1		114,5	0,5	RE.DO	Maatsteeg - Zijdvang	Levendaalseweg	321
15:46	15:43	56,7	<b>WAGENINGEN</b>	114,9	0,4	RE.AF	Zijdvang		322
		56,1		115,5	0,6		Zijdvang	Haarweg/Weidijk	323
		55,6		116,0	0,5	L.I.AF	N225 Lawickse Allee ri. Wageningen		324
		54,2		117,4	1,4	RTD1/4RE.AF	Nudepark		325



		53,8		117,8	0,4	LI.AF	Rijnhaven		326
		53,7		117,9	0,1	RE.AF	Grebbedijk		327
		53,4		118,2	0,3		Grebbedijk	Jachthaven	328
15:53	15:50	51,3	<b>RHENEN</b>	120,3	2,1		Grebbedijk	Blauwe Kamer	329
		50,8		120,8	0,5		Grebbedijk	Afweg	330
		50,3		121,3	0,5	LI.AF	ew. N255 ri. Rhenen		331
		50,2		121,4	0,1		Grebbebeweg / N225	Cuneraweg	332
		50,1		121,5	0,1		<b>4e beklimming Grebbeberg</b>		333
		49,6		122,0	0,5		<b>SVP STILTE PASSAGE NATIONALE BEGRAAFPLAATS</b>		334
		49,0		122,6	0,6		VHZ in- en uitrit p-plaats Ouwehands Zoo		335
		48,8		122,8	0,2		VHZ in- en uitrit p-plaats hotel en restaurant		336
		48,5		123,1	0,3		Grebbebeweg / N225	Vogelenzang	337
		48,3		123,3	0,2		Grebbebeweg / N225	Candialaan	338
		48,2		123,4	0,1		Grebbebeweg / N225	Tuinlaan	339
		48,1		123,5	0,1	VKLRE.DO	Grebbebeweg / N225	Zwarteweg/Kastanjelaan	340
		48,1		123,5	0,0		Over viaduct (N233)		341
		48,0		123,6	0,1	VKLRE.DO	Herenstraat / N225	De Stikke Hucht/ Spoorbaanweg	342
		47,8		123,8	0,2		Herenstraat / N225	Stationsweg	343
		47,7		123,9	0,1		<b>DREMPEL / VERSMALLING</b>		344
		47,5		124,1	0,2	RTD2/4RE.DO	Herenstraat / N225	Cuneralaan/Nieuwe Veenendaalseweg	345
		47,4		124,2	0,1		Herenstraat / N225	Buitenomme	346
		47,3		124,3	0,1		Herenstraat / N225	Bontekoestraat	347
		47,3		124,3	0,0		<b>DREMPEL</b>		348
		47,2		124,4	0,1		<b>DREMPEL</b>	Koningstraat	349
		47,1		124,5	0,1		<b>DREMPEL</b>	Torenstraat	350
		47,0		124,6	0,1		<b>DREMPEL</b>	Kon.hof/Kon.Elis.plnts	351
		46,9		124,7	0,1		Utrechtsestraatweg / N225	Veerweg/O.V'daalseweg	352
		46,7		124,9	0,2	RTD1/3RE.AF	<b>4e beklimming Paardenveld</b>		353
		46,7		124,9	0,0		VHZ Paardenveld	Kullweg	354
		46,6		125,0	0,1		VHZ Paardenveld	Zandheuvelstraat	355
		46,5		125,1	0,1		VHZ Paardenveld	Donderberg/Teldersweg	356
		46,4		125,2	0,1		VHZ Paardenveld		357
		46,3		125,3	0,1		VHZ Paardenveld	De Kleine Kampen	358
		46,1		125,5	0,2		VHZ / <b>DREMPEL</b> Paardenveld	Koerheuvelweg	359
		46,0		125,6	0,1		<b>DREMPEL</b> Nieuwe Veenendaalseweg	Nieuwe Veenendaalseweg	360
		45,8		125,8	0,2		VHZ / <b>DREMPEL</b> Nieuwe Veenendaalseweg	Reumersweg	361
		45,6		126,0	0,2		<b>DREMPEL</b> Nieuwe Veenendaalseweg	Beukenlaan	362
		45,5		126,1	0,1		<b>DREMPEL</b>	Bremlaan	363
		45,4		126,2	0,1		<b>OBSTAKEL ATTENTIE / VERSMALLING</b>		364
		45,2		126,4	0,2		VHZ Nieuwe Veenendaalseweg	Bergweg	365
		45,1		126,5	0,1		<b>VHZ OBSTAKEL ATTENTIE</b>	Autoweg	366
		44,8		126,8	0,3	RE.DO	Nieuwe Veenendaalseweg	Verl. Oude Veenendaalseweg	367
		44,7		126,9	0,1		Nieuwe Veenendaalseweg	De Thijmense Berg	368
		44,6		127,0	0,1	RE.AANH	VHZ weg naar Geertsteeg volgen	Oude Veensegrindweg	369



		44,3		127,3	0,3		Geertsesteeg	Bovenweg	370
		44,1		127,5	0,2	RTD1/3RE.AF	N233 Cuneraweg		371
		43,5		128,1	0,6	L.I.AF	TUNNEL H. 3,3 M.		372
16:04	16:01	43,4	ACHTERBERG	128,2	0,1	RE.AF	Cuneraweg		373
		43,1		128,5	0,3	L.I.AF	1e weg. Snijdersteeg		374
		41,5		130,1	1,6	L.I.AF	ew. Weteringsteeg		375
		40,5		131,1	1,0	RE.DO	Weteringsteeg - Middelbuurtseweg	Zuidelijke meentsteeg	376
		39,3		132,3	1,2	RE.AF	Noordelijke Meentsteeg		377
		38,6		133,0	0,7	L.I.AF	ew. Veenweg		378
16:11	16:08	38,3	VEENENDAAL	133,3	0,3	RE.DO	VHZ Veenweg - Wageningselaan	Electronenstraat	379
		38,0		133,6	0,3		Wageningselaan	Rauweveldseweg	380
		37,7		133,9	0,3		Wageningselaan	Transformatorstraat	381
		37,4		134,2	0,3		Wageningselaan	Turbinestraat	382
		37,2		134,4	0,2		Wageningselaan	Generatorstraat	383
		36,9		134,7	0,3	RTD2/4RE.DO	Wageningselaan		384
		36,7		134,9	0,2		Wageningselaan	Inductorstraat/ Wageningselaan	385
		36,3		135,3	0,4	VKLRE.DO	Industrielaan	Groeneveldselaan	386
		36,0		135,6	0,3		FEEDING ZONE Industrielaan	Laan der Techniek	387
		35,9		135,7	0,1		LITTER ZONE Industrielaan	Nijverheidslaan	388
		35,8		135,8	0,1	VKLRE.DO	Industrielaan	Ambachtstraat/ Boompjesgoed	389
		35,6		136,0	0,2		Industrielaan	Zuivelstraat/'t Holle Goed	390
		35,4		136,2	0,2	VKLRE.AF	Kerkewijk		391
16:16	16:12	35,1	4E DOORKOMST	136,5	0,3		4E DOORKOMST		392
		35,0		136,6	0,1	VKLRE.AF	Raadhuisstraat		393
		34,9		136,7	0,1	L.I.AF	1e weg. Tuinstraat		394
		34,8		136,8	0,1		Weg naar rechts volgen - J.G Sandbrinkstraat		395
		34,7		136,9	0,1		Weg naar rechts volgen - J.G Sandbrinkstraat		396
		34,6		137,0	0,1	L.I.AF	VHZ.ew Raadhuisstraat		397
		34,5		137,1	0,1	VKLRE.DO	Raadhuisstraat	Wolweg/Boompjesgoed	398
		34,2		137,4	0,3	RTD1/3RE.DO	Prins Clauslaan		399
		33,7		137,9	0,5	VKL.I.AF	VHZ Grote Beer		400
		33,5		138,1	0,2		Grote Beer	Boogschutter/ Zuiderkruis	401
		33,4		138,2	0,1		VHZ Grote Beer	Sirius	402
		33,2		138,4	0,2		VHZ Grote Beer	Pollux/Noorderkroon	403
		33,1		138,5	0,1		VHZ vkl Grote Beer		404
		32,9		138,7	0,2		VHZ Grote Beer	Veldweg/Waterman	405
		32,8		138,8	0,1		VHZ Grote Beer	Spitsbergenweg	406
		32,6		139,0	0,2		VHZ Grote Beer	Haverveld	407
		32,4		139,2	0,2		VHZ Grote Beer	Grote Beer	408
		32,3		139,3	0,1		VHZ Grote Beer	State	409
		32,2		139,4	0,1	RE.AF	VHZ Buurtlaan-Oost		410
		32,1		139,5	0,1		Buurlaan-Oost	Buurlaan-Oost	411
		31,9		139,7	0,2		Buurlaan-Oost	Willem Barentzstraat	412
		31,8		139,8	0,1		TUNNEL Buurtlaan-Oost		413
		31,4		140,2	0,4	RE.AF	VHZ Dragonderweg		414



16:22	16:18	30,5	EDE	141,1	0,7	LI.AF	Spitsbergenweg		415
		29,9		141,7	0,6	RE.AF	ew. Zuiderkade		416
		28,8		142,8	1,1	RE.AANH	Zuiderkade	Wolfsdijk	417
16:25	16:21	28,2	BENNEKOM	143,4	0,6	RE.DO	Zuiderkade - Bennekomsekade	Maanderdijk/Meentdijk	418
		27,3		144,3	0,9	RE.DO	Bennekomsekade - Eemweg	Kraatsweg/Meentweg	419
16:27	16:23	26,5	RHENEN	145,1	0,8	RE.AF	ew. Werftweg		420
		25,3		146,3	1,2	LI.AF	ew. Maatsteeg		421
		23,8		147,8	1,5		Maatsteeg	Friesesteeg	422
		22,5		149,1	1,3		Maatsteeg	De Dijk	423
		22,0		149,6	0,5	RE.DO	Maatsteeg - Zijdvang	Levendaalseweg	424
16:34	16:30	21,6	WAGENINGEN	150,0	0,4	RE.AF	Zijdvang		425
		21,0		150,6	0,6		Zijdvang	Haarweg/Weidijk	426
		20,5		151,1	0,5	LI.AF	N225 Lawickse Allee ri. Wageningen		427
		19,1		152,5	1,4	RTD1/4RE.AF	Nudepark		428
		18,7		152,9	0,4	LI.AF	Rijnhaven		429
		18,6		153,0	0,1	RE.AF	Grebbedijk		430
		18,3		153,3	0,3		Grebbedijk	Jachthaven	431
16:42	16:37	16,2	RHENEN	155,4	2,1		Grebbedijk	Blauwe Kamer	432
		15,7		155,9	0,5		Grebbedijk	Afweg	433
		15,2		156,4	0,5	LI.AF	ew. N255 ri. Rhenen		434
		15,1		156,5	0,1		Grebbeweg / N225	Cuneraweg	435
		15,0		156,6	0,1		<b>5e beklimming Grebbeberg</b>		436
		14,5		157,1	0,5		<b>SVP STILTE PASSAGE NATIONALE BEGRAAFPLAATS</b>		437
		13,9		157,7	0,6		VHZ in- en uitrit p-plaats Ouwehands Zoo		438
		13,7		157,9	0,2		VHZ in- en uitrit p-plaats hotel en restaurant		439
		13,4		158,2	0,3		Grebbeweg / N225	Vogelenzang	440
		13,2		158,4	0,2		Grebbeweg / N225	Candialaan	441
		13,1		158,5	0,1		Grebbeweg / N225	Tuinlaan	442
		13,0		158,6	0,1	VKLRE.DO	Grebbeweg / N225	Zwarteweg/Kastanjelaan	443
		13,0		158,6	0,0		Over viaduct (N233)		444
		12,9		158,7	0,1	VKLRE.DO	Herenstraat / N225	De Stikke Hucht/ Spoorbaanweg	445
		12,7		158,9	0,2		Herenstraat / N225	Stationsweg	446
		12,6		159,0	0,1		<b>DREMPEL / VERSMALLING</b>		447
		12,4		159,2	0,2	RTD2/4RE.DO	Herenstraat / N225	Cuneralaan/Nieuwe Veenendaalseweg	448
		12,3		159,3	0,1		Herenstraat / N225	Buitenomme	449
		12,2		159,4	0,1		Herenstraat / N225	Bontekoestraat	450
		12,2		159,4	0,0		<b>DREMPEL</b>		451
		12,1		159,5	0,1		<b>DREMPEL</b>	Koningstraat	452
		12,0		159,6	0,1		<b>DREMPEL</b>	Torenstraat	453
		11,9		159,7	0,1		<b>DREMPEL</b>	Kon.hof/Kon.Elis.plnts	454
		11,8		159,8	0,1		Utrechtsestraatweg / N225	Veerweg/O.V'daalseweg	455
		11,6		160,0	0,2	RTD1/3RE.AF	<b>5e beklimming Paardenveld</b>		456
		11,6		160,0	0,0		VHZ Paardenveld	Kuilweg	457
		11,5		160,1	0,1		VHZ Paardenveld	Zandheuvelstraat	458
		11,4		160,2	0,1		VHZ Paardenveld	Donderberg/Teldersweg	459



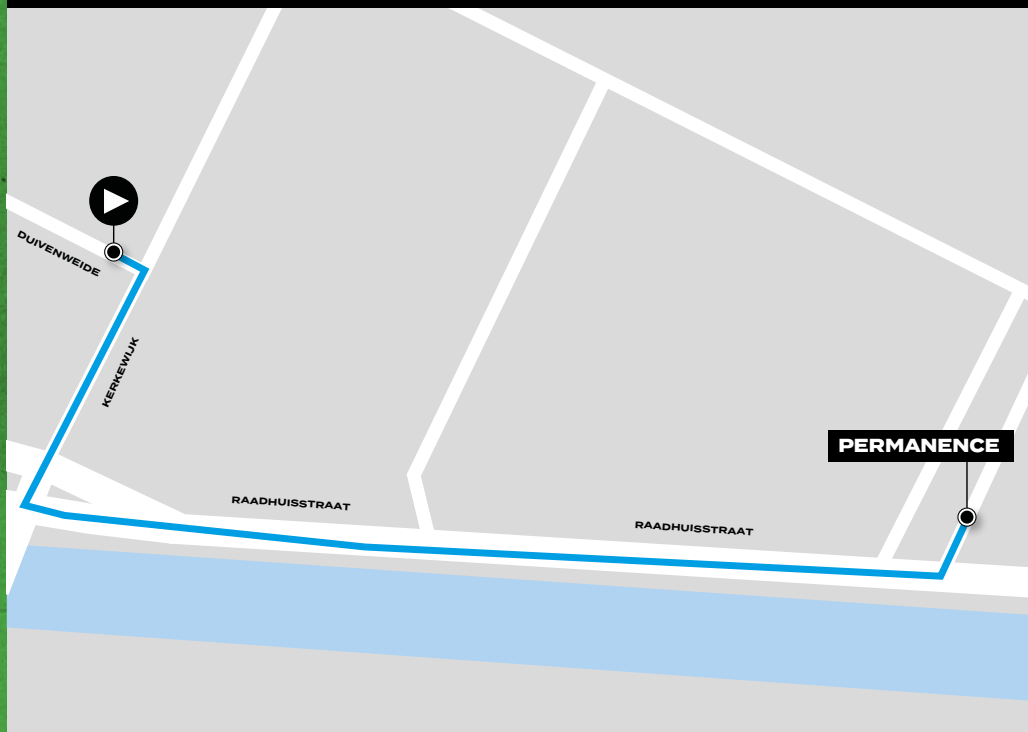
		11,3		160,3	0,1		VHZ Paardenveld		460
		11,2		160,4	0,1		VHZ Paardenveld	De Kleine Kampen	461
		11,0		160,6	0,2		VHZ / <b>DREMPEL</b> Paardenveld	Koerheuvelweg	462
		10,9		160,7	0,1		<b>DREMPEL</b> Nieuwe Veenendaalseweg	Nieuwe Veenendaalseweg	463
		10,7		160,9	0,2		VHZ / <b>DREMPEL</b> Nieuwe Veenendaalseweg	Reumersweg	464
		10,5		161,1	0,2		<b>DREMPEL</b> Nieuwe Veenendaalseweg	Beukenlaan	465
		10,4		161,2	0,1		<b>DREMPEL</b>	Bremilaan	466
		10,3		161,3	0,1		<b>OBSTAKEL ATTENTIE / VERSMALLING</b>		467
		10,1		161,5	0,2		VHZ Nieuwe Veenendaalseweg	Bergweg	468
		10,0		161,6	0,1		<b>VHZ OBSTAKEL ATTENTIE</b>	Autoweg	469
		9,7		161,9	0,3	<b>RE.DO</b>	Nieuwe Veenendaalseweg	Verl. Oude Veenendaalseweg	470
		9,6		162,0	0,1		Nieuwe Veenendaalseweg	De Thijmense Berg	471
		9,5		162,1	0,1	<b>RE.AANH</b>	VHZ weg naar Geertsteeg volgen	Oude Veensegrindweg	472
		9,2		162,4	0,3		Geertsesteeg	Bovenweg	473
		9,0		162,6	0,2	<b>RTD1/3RE.AF</b>	N233 Cuneraweg		474
		8,4		163,2	0,6	<b>LI.AF</b>	<b>TUNNEL H. 3,3 M.</b>		475
16:52	16:48	8,3	ACHTERBERG	163,3	0,1	<b>RE.AF</b>	Cuneraweg		476
		8,0		163,6	0,3	<b>LI.AF</b>	<b>1e weg.</b> Snijdersteeg		477
		6,4		165,2	1,6	<b>LI.AF</b>	<b>ew.</b> Weteringsteeg		478
		5,4		166,2	1,0	<b>RE.DO</b>	Weteringsteeg - Middelbuurtseweg	Zuidelijke meentsteeg	479
		4,2		167,4	1,2	<b>RE.AF</b>	Noordelijke Meentsteeg		480
		3,5		168,1	0,7	<b>LI.AF</b>	<b>ew.</b> Veenweg		481
16:59	16:55	3,2	VEENENDAAL	168,4	0,3	<b>RE.DO</b>	VHZ Veenweg - Wageningselaan	Electronenstraat	482
		2,9		168,7	0,3		Wageningselaan	Rauweveldseweg	483
		2,6		169,0	0,3		Wageningselaan	Transformatorstraat	484
		2,3		169,3	0,3		Wageningselaan	Turbinestraat	485
		2,1		169,5	0,2		Wageningselaan	Generatorstraat	486
		1,8		169,8	0,3	<b>RTD2/4RE.DO</b>	Wageningselaan		487
		1,6		170,0	0,2		Wageningselaan	Inductorstraat/ Wageningselaan	488
		1,2		170,4	0,4	<b>VKLRE.DO</b>	Industrielaan	Groeneveldselaan	489
		0,9		170,7	0,3		Industrielaan	Laan der Techniek	490
		0,8		170,8	0,1		Industrielaan	Nijverheidslaan	491
		0,7		170,9	0,1	<b>VKLRE.DO</b>	Industrielaan	Ambachtstraat/ Boompjesgoed	492
		0,5		171,1	0,2		Industrielaan	Zuivelstraat/'t Holle Goed	493
		0,3		171,3	0,2	<b>VKLRE.AF</b>	Kerkewijk		494
17:04	16:59	0,0	FINISH	171,6	0,3		<b>FINISH</b>		495
<b>FINISH</b>									496



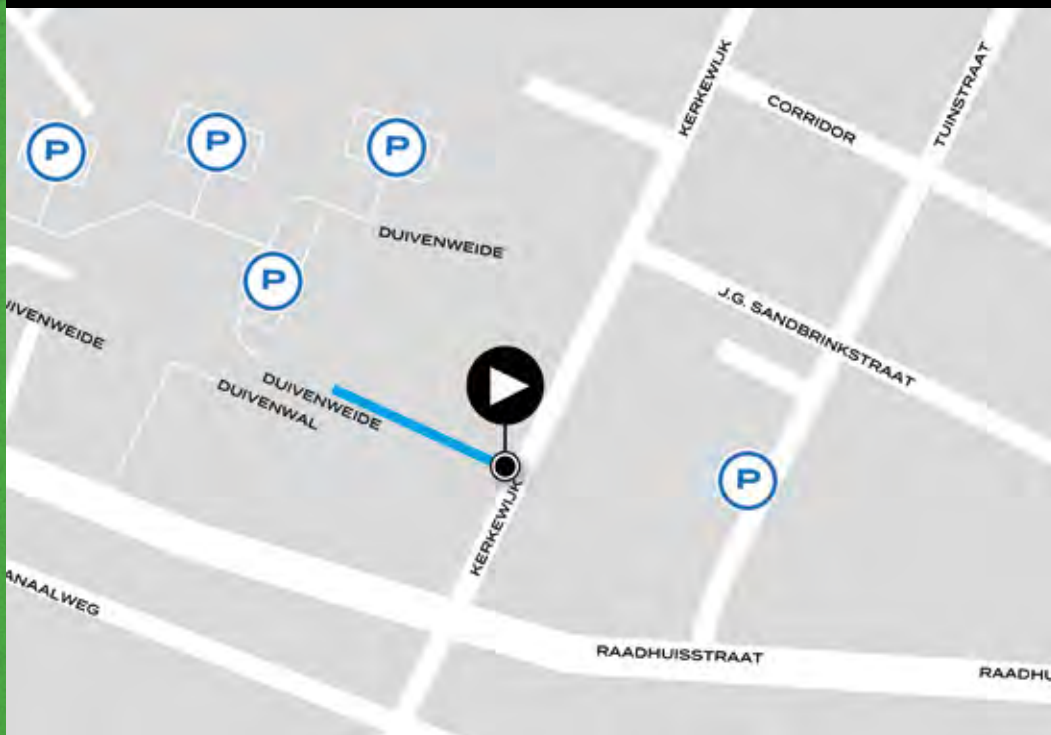
<b>ew.</b>	einde weg	fin de la route	end off the road
<b>hmp.</b>	hectometerpaal	pôle Hectomètre	hectometric bollard
<b>kr.</b>	kruising/kruispunt	carrefour	crossing/junction
<b>li.aanh.</b>	links aanhouden	serrez à gauche	going left
<b>li.af.</b>	linksaf	a gauche	to the left
<b>li.structuur</b>	linker structuur	rouler à gauche	follow left side of the road
<b>re.aanh.</b>	rechts aanhouden	serrez à droite	going right
<b>re.af.</b>	rechtsaf	à droite	to the right
<b>re.do.</b>	rechtdoor	tout droit	straight on
<b>re.structuur</b>	rechter structuur	rouler à droite	follow right side of the road
<b>ri.</b>	richting	direction	direction
<b>rotonde</b>	rotonde	rond-point	roundabout
<b>thv.</b>	ter hoogte van	près de	around
<b>vkl.</b>	verkeerslicht	feu (de signalation)	trafficlight
<b>vrw.</b>	voorrangsweg	route à priorité	give-way
<b>vhz.</b>	vluchtheuvelzuil	obstacle	traffic island



**LOCATIE PERMANENCE / LOCATION RACE OFFICE**

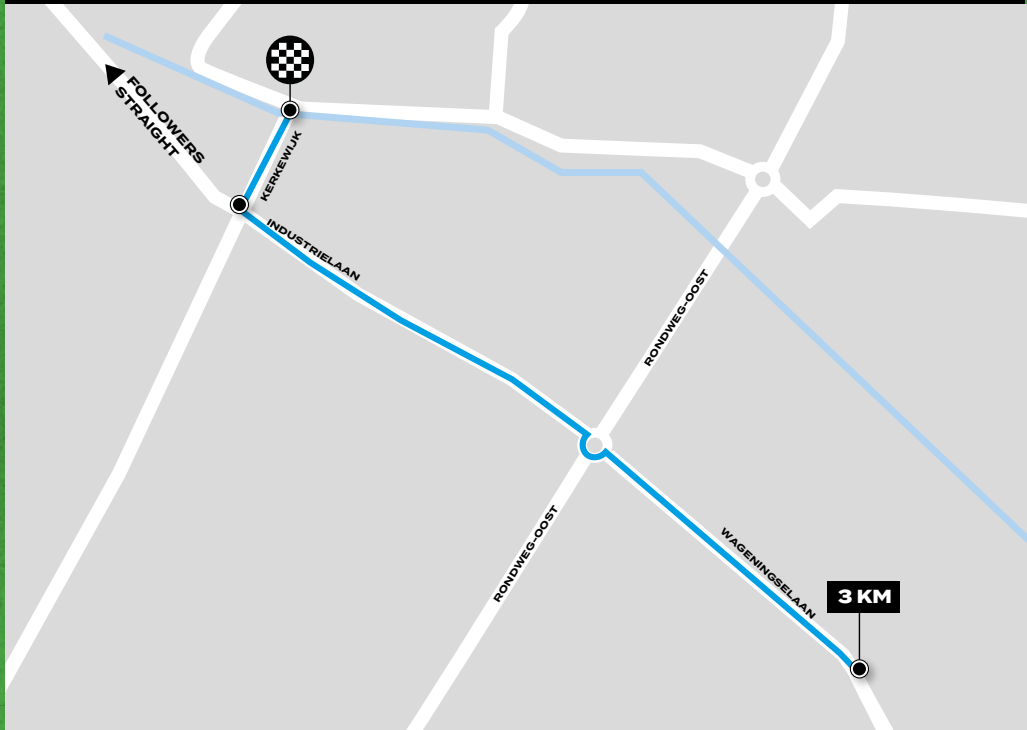


**STARTLOCATIE PLOEGLEIDERS / STARTING LOCATION TEAM MANAGERS**

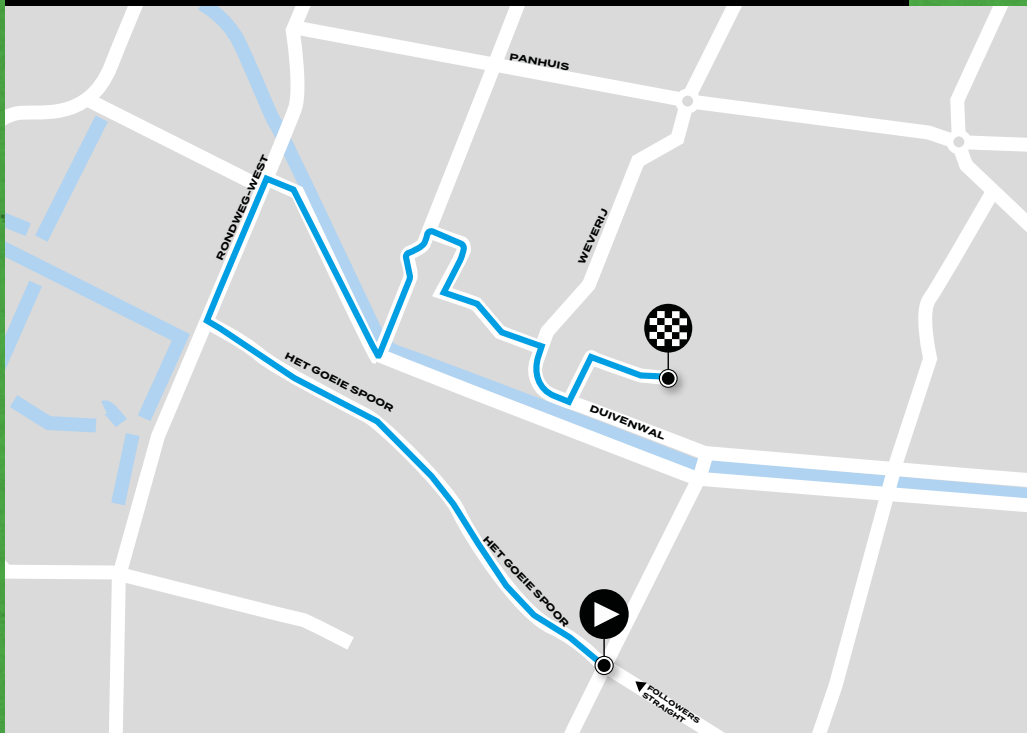




## LAATSTE 3 KILOMETER / LAST 3 KILOMETERS



## AFLEIDINGSROUTE / DEVIATION POINT





## WEDSTRIJDREGLEMENT

### ARTIKEL 1. ORGANISATIE / ORGANIZATION

Profklassieker Veenendaal-Veenendaal wordt georganiseerd door de Stichting Veenendaal-Veenendaal (hierna 'de organisatie') volgens de reglementen van de UCI en onder auspiciën van de KNWU. De mannenkoers wordt gereden op zaterdag 18 mei 2024 (start 13.00 uur) over een afstand van 175,4 kilometer. De neutralisatie is 3,8 kilometer.

*Veenendaal-Veenendaal is organised by Stichting Veenendaal-Veenendaal in accordance with the rules and regulations of the UCI and the KNWU. The mens race will take place on Saturday 18th (start 13.00) of may over a distance of 175,4 kilometers. Neutralisation is 3,8 kilometers.*

### ARTIKEL 2. PUNTENVERDELING / POINTS

De mannenkoers is een klasse 1.1 wedstrijd en wordt verreden conform reglementen van de UCI-artikel 2.10.008. De wedstrijd is onderdeel van de UCI Europe Tour en de UCI-punten worden toegekend conform het UCI-klassement:

*The mens race is a class 1.1 and is held in accordance with the regulations of the UCI article 2.10.017. The race is part of the UCI Europe Tour and the riders will score the following points:*

KLASSE-MENT	PUNTEN	KLASSE-MENT	PUNTEN
1	125	9	25
2	85	10	20
3	70	11	15
4	60	12	10
5	50	13	5
6	40	14	5
7	35	15	5
8	30	16 t/m 25	3

### ARTIKEL 3. DEELNAME / PARTICIPATION

Veenendaal-Veenendaal staat open voor UCI World Teams, UCI Continentale Teams, UCI professional Cyclo Cross Teams, Nationale Team, conform artikel 2.1.005. Elk team bestaat uit maximaal zeven renners en tenminste vijf renners.

*Veenendaal-Veenendaal is open for UCI World Teams, UCI Continental Teams, UCI professional Cyclo Cross Teams, National Team, (art.2.1.005) The number of riders of a team is at least 5 and no more than 7 riders.*

### ARTIKEL 4. PERMANENCE / RACE OFFICE

De permanence is in het gemeentehuis van Veenendaal, aan Raadhuisplein 1, van 08.00-10.00 uur. Teams dienen hier hun definitieve startlijst in en ontvangen de startnummer van de organisatie.

*The race office will be open at 08.00 AM till 10.00 AM at gemeentehuis, Raadhuisplein 1. Teams hand in their final starting list and collect their race numbers.*

### ARTIKEL 5. PLOEGENPRESENTATIE / TEAM PRESENTATION

De ploegenpresentatie is om 12.00 uur op De Markt, aan De Markt 1. De volgorde van voorstellen wordt benoemd in de ploegleidersvergadering.

*The team presentation will be held at 12.00 AM at the market, 'De Markt 1'. The presentation order will be presented during the team leaders meeting.*





## **ARTIKEL 6.** **VERGADERINGEN / MEETINGS**

De vergaderingen zijn in het gemeentehuis. De ploegleidersvergadering is om 10.00 uur. De Juryvergadering is om 10.15 uur. De chauffeursvergadering is om 10.30 uur.

*The meetings will take place in the city hall. The team leaders meeting will take place at 10.00 AM. The jury's meeting will take place at 10.15 AM. Drivers Safety meeting is at 10.30 AM.*

## **ARTIKEL 7.** **STARTOPSTELLING** **PLOEGLEIDERS / START** **LOCATION TEAM MANAGERS**

De startopstelling wordt door loting bepaald. Ploegleiders dienen uiterlijk om 12.15 opgesteld te staan naast theater Lampegiet. Zie plattegrond voor locatie.

*Team managers must be in positions at 12.15 near theater Lampegiet. Check the maps for the location.*

## **ARTIKEL 8.** **KOERSFREQUENTIE /** **RADIO TOUR**

De koersfrequentie is 155.9375 MHz.

*The race information will be broadcasted at 155,9375 MHz*

## **ARTIKEL 9.** **GEVAARHERKENNING /** **OBSTACLES**

Naast verkeersregelaars, politie-inzet en motorbegeleiding, heeft de organisatie groene borden met 'attention' geplaatst op de route. Gevaarlijke punten worden in het routeboek aangegeven met 'VHZ' of 'Obstakel'. Op gevaarlijke punten positioneert de organisatie een gele vlag. ▶

▶ Potential risks are marked with green 'ATTENTION' signs. Yellow flags will be displayed. In the route book obstacles are marked with 'VHZ' or 'OBSTAKEL'.

## **ARTIKEL 10.** **OPVOLGPLICHT / ORDERS**

Rijders en begeleiders volgen altijd de aanwijzingen van politie, jury, officials en organisatie. Het negeren van aanwijzingen kan leiden tot uitsluiting van de wedstrijd.

*Riders and Team managers must follow instructions by police, jury, officials and organization. If not, riders can be disqualified.*

## **ARTIKEL 11.** **FEEDING ZONE / LITTERZONE**

De Voedingzone en afvalzone liggen op de volgende gereden kilometers:

*The feeding and litterzone are:*

65,4 km, 100,5 km and 135,6 km

## **ARTIKEL 12.** **STRAFBAREMA / PENALTIES**

Het strafbarema van de UCI is van toepassing.

*The penalties of the UCI regulations shall apply.*

## **ARTIKEL 13.** **TIJDSLIMIET / TIME LIMIT**

De tijdslimiet is 8% , tenzij de jury in overleg met organisatie anders beslist.

*The time limit will be 8% unless the Commissaires' Panel and the organizer decide otherwise.*



**ARTIKEL 14**  
**HULDIGING EN PRIJZENGELD /**  
**CEREMONY AND PRIZE MONEY**

De eerste drie renners melden zich binnen 10 minuten bij de ceremonie protocolaire. De eerste drie renners zijn na de huldiging beschikbaar voor interviews. Het prijzengeld is conform UCI-richtlijnen:

*The first three riders must be present within 10 minutes after the finish for the ceremony. After the ceremony the best three riders will be available for interviews. The following prize money applies:*

**PRIJZENGELD MANNEN /**  
**PRIZE MONEY MEN**

POSITIE	€	POSITIE	€
1	5785	11	150
2	2895	12	150
3	1445	13	150
4	715	14	150
5	580	15	150
6	435	16	150
7	435	17	150
8	290	18	150
9	290	19	150
10	150	20	150

**ARTIKEL 15.**  
**DOPINGCONTROLE /**  
**DOPING CONTROL**

Gemeentehuis, aan Raadhuisplein 1.

**ARTIKEL 16.**  
**ONGEVALLEN, SCHADE EN**  
**VERLIES / ACCIDENTS, DAMAGE**  
**AND LOSS**

De organisatie is niet aansprakelijk voor ongevallen, schade en/of verlies. Deelnemers en begeleiding zijn zelf verantwoordelijk voor ▶

▶ veiligheid, materiaal en eventuele schade en verlies. Reservemateriaal van de neutrale materiaalwagen/motor worden na de koers weer ingeleverd.

*The organization is not responsible for accidents, damage or loss. Participants and team managers are responsible for their own safety, materials, damage and losses. Riders who received materials from the neutral cars are obliged to return the material after the race. Teams hand in their final starting list.*

**ARTIKEL 17.**  
**NEUTRALE WAGENS /**  
**NEUTRAL SERVICE CARS**

De 3 neutrale wagens worden verzorgd door Shimano.

*Shimano will provide the 3 neutral service cars.*

**ARTIKEL 18.**  
**TRANSPONDER**

Transponders inleveren bij jurywagen.

*Hand in transponder at the jury trailer.*



simac



CO  
EN  
JONGEREN  
COMMUNICATIE

PEACOCK  
INTELLIGENT AUTOMATION

cegeka

BOCHANE  
HULP BIJ YOUR BUSINESS

provincie :: Utrecht

gemeente Rhenen

BDU  
media

REGIOSPORT  
Het leukste voor sport en bewegen in Veenendaal

LaVita  
LIFESTYLECLUB  
FITNESS EN SPA  
Bewegen  
ontspanner  
en lachen



DM  
D-SIGN  
makers

WINKELSTAD  
VEENENDAAL

#DITISVEENENDAAL

VAN DER VALK  
HOTEL VEENENDAAL

VAN SLOTEN  
SPORT

Stuif  
evenementen

RB  
EXCLUSIVE

DashData.

DESTIL  
PROLIANS

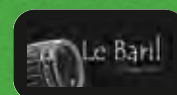

ik  
fiets.

SandersGifts  
Juist net dat beetje anders.....

werken bij 123inkt.nl

BURNIO













# PLATTEGROND



- TOILETTEN
- POLITIEBUREAU
- ROLSTOEL UITLEEN

## LEGENDA

### PROFKOERSEN

- 1 PLOEGENPRESENTATIE
- 2 START
- 3 DOORKOMSTEN
- 4 FINISH
- 5 STARTPODIUM
- 6 TV-SCHERM
- 7 BUSSEN
- 8 TRIBUNE

### HORECA

- 15 HORECA
- 16 VIP-TERRAS
- 17 VIP AAN DE KOERS

### SIDE-EVENTS

- 9 WEDSTRIJDEN
  - NK RAADSLEDEN
  - COENS DIKKE BANDENRACE
  - AXA VALLEIRENNERS
- 10 RONDJE WINKELSTAD
  - STORMBAAN
  - SPRINGKUSSEN
  - FUNBIKES
  - COMPETITIEFIETSEN
  - PUMPTRACK
- 11 VEENSE WIELERFEESTEN
  - HOUSUH IN DE PAUZUH MET SLAM!
  - VOUTEPARTY MET QMUSIC
  - DE HEEREN VAN AEMSTEL BAND

### PARKEERGARAGES

- P1 Q-PARK PASSAGE
- P2 BROUWERSPOORT
- P3 TRICOTAGE
- P4 ARIE VAN HENSBERGEN
- P5 SCHEEPJESHOF

### FIETSENSTALLINGEN

- P7 / P8 BEWAAKT

### OPENBAAR VERVOER

- 85 BUS EDE-WAGENINGEN
- 86 STATION VEENENDAAL-CENTRUM
- 87 BUS VEENENDAAL-DE KLOMP







## **SIMAC WENST ALLE DEELNEMERS VEEL SUCCES**

Een unieke Nederlandse wedstrijd voor zowel dames als heren. Met een parcours door de heuvelachtige bossen van De Utrechtse Heuvelrug en door eindeloze binnenvelden. We wensen de deelnemers én de toeschouwers prachtige wedstrijden toe!

Simac is actief op de terreinen ICT-infrastructuren, ICT-applicaties en Industriële Elektronica & Automatisering

**Simac Techniek NV**

De Run 1101, 5503 LB Veldhoven | T +31(0)40 25829 44

[SIMAC.COM](https://www.simac.com)

