

Guia Tècnica
Technical guide



SETMANA CICLISTA
VOLTA FEMENINA DE LA COMUNITAT VALENCIANA

JERSEYS

▶ **MAILLOTS**

▶ **PAG.
5**

TEAMS

▶ **EQUIPOS**

▶ **PAG.
6**

STAGE 1. TAVERNES-GANDIA

1^a
ETAPA

▶ **TAVERNES - GANDIA**

▶ **PAG.
8**

STAGE 2. BORRIOL-LA VALL D'UIXÓ

2^a
ETAPA

▶ **BORRIOL - LA VALL D'UIXÓ**

▶ **PAG.
15**

STAGE 3. ALACANT-XORRET DE CATÍ

3^a
ETAPA

▶ **ALACANT - XORRET DE CATÍ**

▶ **PAG.
22**

STAGE 4. SAGUNT-VALÈNCIA

4^a
ETAPA

▶ **SAGUNT - VALÈNCIA**

▶ **PAG.
29**

ACCOMMODATIONS

▶ **ALOJAMIENTOS**

▶ **PAG.
36**

ORGANIZATION

▶ **ORGANIZACIÓN**

▶ **PAG.
37**

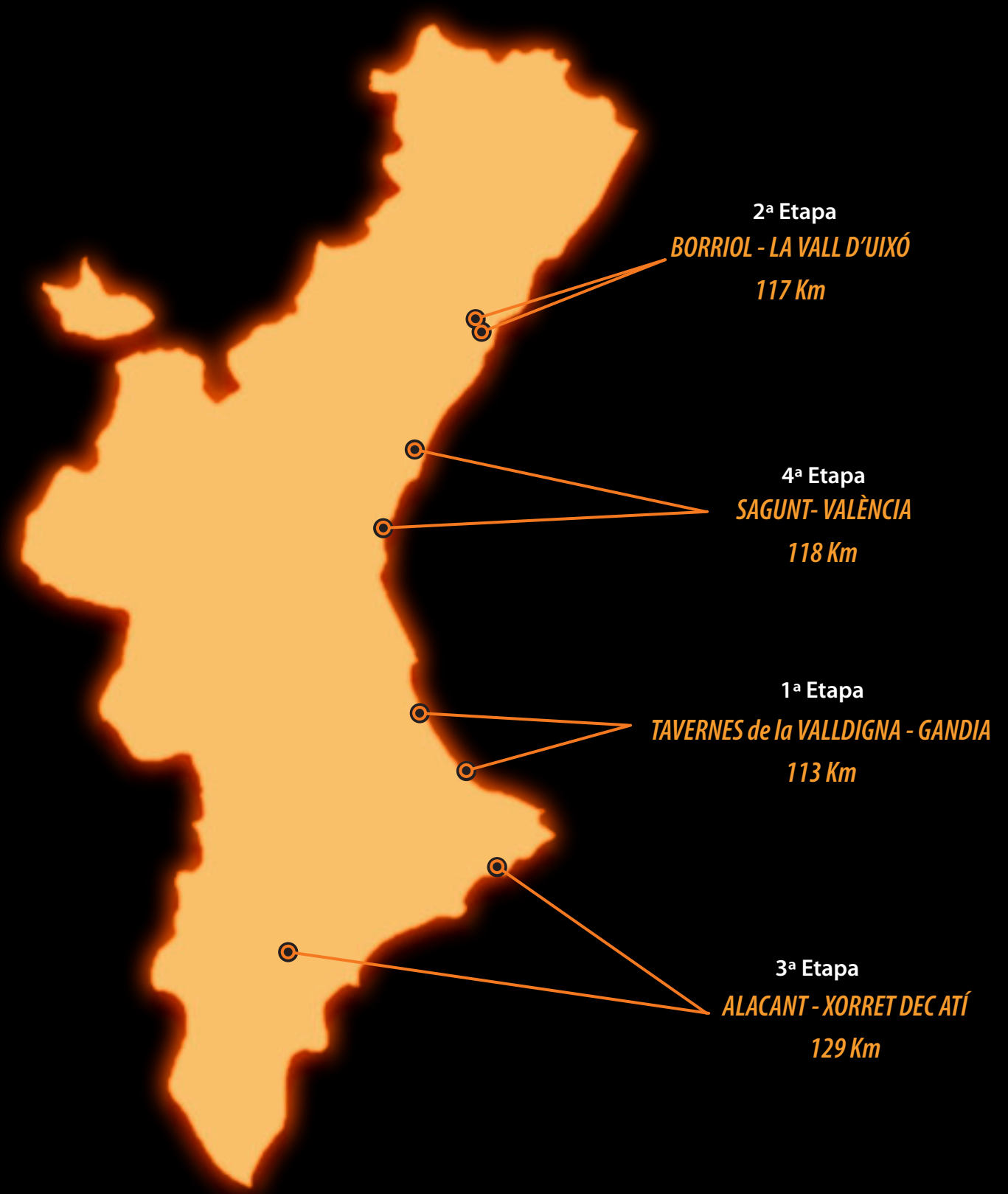
Calle Sant Pere, 106
46701 GANDIA (València)

Tel. **647 719 678**

Ruben.donet@ccescapada.com

Teléfonos de contacto:

Rubén Donet. 647 719 678





Comunitat Valenciana **COMUNITAT DE L'ESPORT**



GENERALITAT
VALENCIANA



FUNDACIÓN
TRINIDAD
ALFONSO



GENERALITAT
VALENCIANA

Vicepresidència Primera i
Conselleria de Cultura i Esport



COMUNITAT
VALENCIANA

a DIPUTACIÓN
DE ALICANTE

D | Diputació
V | de València



Diputació
de Castelló



Fundación
Deportiva
Municipal
València

RD3 EVENTOS
DEPORTIVOS



HYUNDAI
Koryo Car

ALE

BALEARIA



REAL FEDERACIÓN ESPAÑOLA
CICLISMO



FCCV
Federació Ciclisme Comunitat Valenciana

MAILLOTS JERSEYS



**GENERAL
INDIVIDUAL**

**GENERAL
JERSEY**



**GENERAL
MONTAÑA**

**MOUNTAIN
JERSEY**



**GENERAL
SPRINT INT.**

**SPRINT
JERSEY**



**GENERAL
AUTONÓMICA**

**VALENCIANA
JERSEY**



**GENERAL
SUB-23**

**U-23
JERSEY**

UCI WOMEN'S WORLD TEAMS



CANYON SRAM RACING



CERATIZIT-WNT
PRO CYCLING TEAM



FDJ-SUEZ



HUMAN POWERED HEALTH



LIDL-TREK



LIV-ALULA-JAYCO



MOVISTAR TEAM



TEAM DSM
FIRMENICH POSTNL



TEAM SD WORX



UAE TEAM ADQ



TEAM VISMA | LEASE A BIKE



FENIX-DECEUNINCK



UNO-X MOBILITY

UCI WOMEN'S CONTINENTAL TEAMS



VOLKERWESSELS
CYCLING TEAM



ENEICAT-CM TEAM



EF EDUCATION-CANNONDALE



LABORAL KUTXA
FUNDACION EUSKADI



TEAM BEPINK - GOLD



LOTTO DSTNY



COFIDIS WOMEN TEAM
































HESS CYCLING TEAM

ÉLITE NACIONAL TEAM



MASSI BAIX TER WOMEN'S
CYCLING TEAM

- | | | | |
|---|--|---|---|
|  | Salida
Start |  | Zona Vehículos autorizados
Authorized cars zone |
|  | Kilómetro 0
Kilometer 0 |  | Parking Agrupación Guardia Civil Tráfico
AGCT parking |
|  | Sprint Intermedio
Intermediary Sprint |  | Parking Vehículos equipo
Teams parking |
|  | Inicio Puerto
Start of the climb |  | Parking Vehículos Equipo Carrera
Race Teams parking |
|  | Puerto de 1ª Categoría
Climb of 1st category |  | Parking Vehículos cabeza de carrera
Race head cars parking |
|  | Puerto de 2ª Categoría
Climb of 2nd category |  | Parking Organización
Staff parking |
|  | Puerto de 3ª Categoría
Climb of 3rd category |  | Parking Motos enlace
Motorcycle parking |
|  | Puerto de 4ª Categoría
Climb of 4er category |  | Zona VIP
Motorcycle parking |
|  | Puerto de Especial Categoría
Climb Special Category |  | Punto de paso obligatorio
Mandatory crossing point |
|  | Kilómetro 30
Kilometer 30 |  | Oficina permanente
Headquarters |
|  | 3 Kilómetros meta
3 Kilometer finish |  | Desvío de coches
Car by pass |
|  | 2 Kilómetros meta
2 Kilometer finish |  | Zona Mixta
Mixed Zone |
|  | 1 Kilómetros meta
1 Kilometer finish |  | Control de firmas
Signature podium |
|  | Meta
Finish line |  | Zonas de desecho
Disposal areas |
|  | Control Antidóping
Antidoping Control | | |



PASOS CON PRECAUCIÓN

STEPS WITH CAUTION

RD - Rotonda Derecha
Righ Roundabout

R - Rotonda
Roundabout

RI - Rotonda Izquierda
Left Roundabout

B - Badén
Baden

GI- Curvas y cruces a la izquierda
Crosses and curves to the left

GD- Curvas y cruces a la derecha
Crosses and curves to the right

PE- Paso estrecho
Narrow pass

T- Túnel
Tunnel

H- Hitos
Milestones

M- Medianas
Middle

JUEVES 15 de febrero


1^a
ETAPA

▶ **Tavernes - Gandia**

▶ 113Km



**Tavernes de
la Valldigna**



Gandia



Ajuntament de
Tavernes de la Valldigna



Diputació
de València



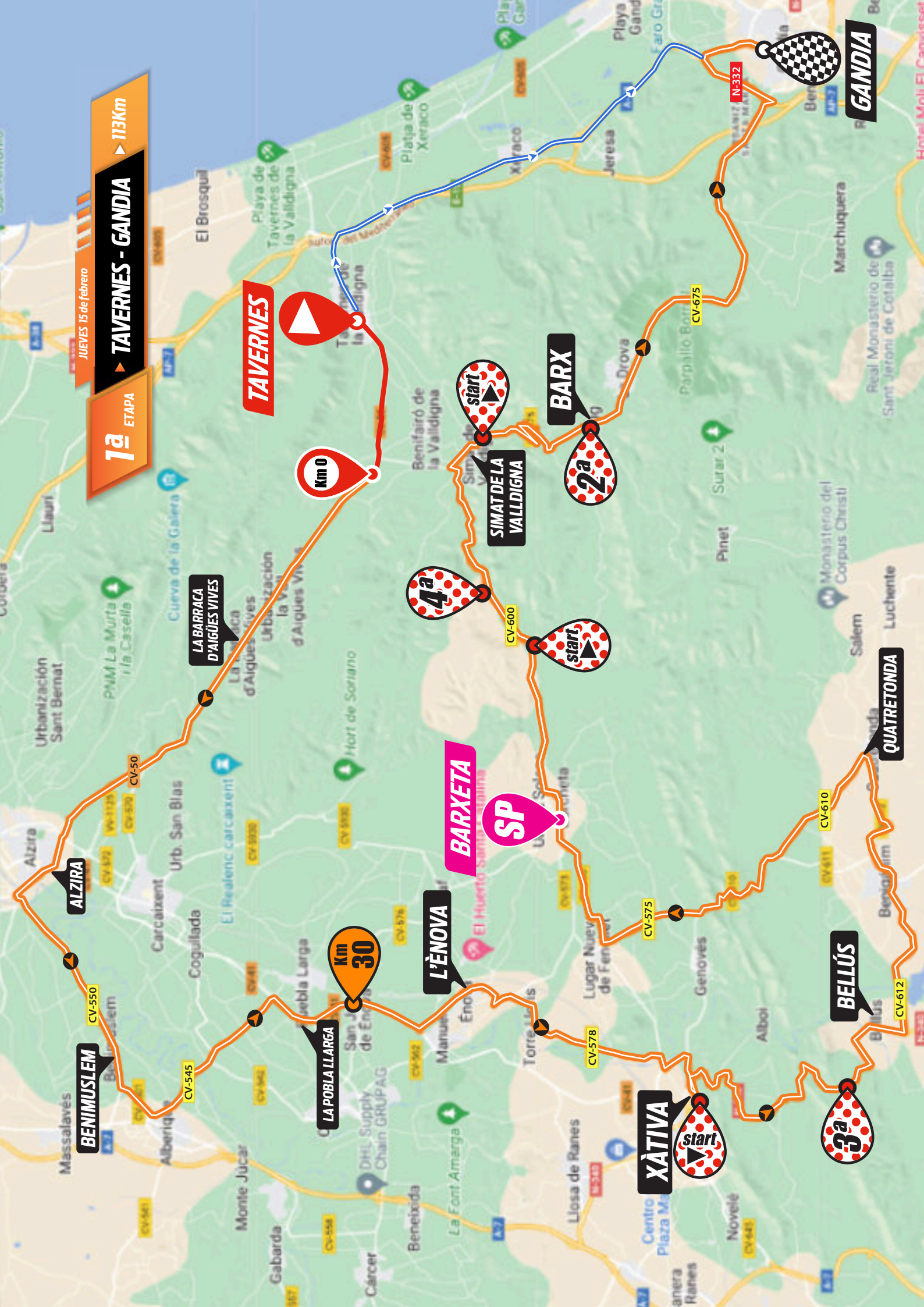
AJUNTAMENT DE GANDIA

JUEVES 15 de febrero

TAVERNES - GANDIA

113Km

1ª ETAPA



Km	FALTAN	ALTITUD		Llamada Salida. 13:50	39 km/h	37 km/h	35 km/h
		30		TAVERNES. SALIDA NEUTRALIZADA - NEUTRALIZADO ± 3 km	14:00	14:00	14:00
0	0	33	Km 0	TAVERNES DE LA VALLDIGNA. en CV-50 a Alzira	14:07	14:07	14:07
6,2	105,8	74		LA BARRACA D'AIGÜES VIVES. Recto CV-50	14:18	14:17	14:17
13,7	98,3	18		ALZIRA. Recto CV-50 a rtda. izda. CV-550	14:30	14:29	14:28
20,4	91,6	22		BENIMUSLEM. Recto CV-550 a rtda. izda. CV-5501	14:42	14:40	14:38
23,2	88,8	26		ALBERIC. Recto CV-5501 a rtda. izda. CV-545	14:47	14:45	14:43
27,8	84,2	27		LA POBLA LLARGA. CV-545 Rtda. dcha. CV-41	14:54	14:52	14:50
30,5	81,5	36		SANT JOANET. Recto CV-41	14:59	14:56	14:54
33,4	79,6	45		MANUEL. CV-41 a rtda. izda. CV-575	15:04	15:01	14:58
34,9	78,1	43		L'ÈNOVA. Recto CV-575 a giro dcha. CV-578	15:07	15:04	15:01
37,2	74,8	66		TORRE DE LLORIS. Recto CV-578 a giro dcha. CV-600	15:11	15:07	15:04
43	69	116		XÀTIVA. Rtda. izda. CV-645 a Ctra. Genovés, giro izda. CV-620	15:21	15:17	15:13
51,2	60,8	251	3ª	ALTO DE SERRA GROSSA. CV-620	15:35	15:30	15:26
53,8	55,2	129		BELLÚS. Recto CV-620 a giro izda. CV-612	15:39	15:34	15:30
59	53	178		BENIGÀNIM. Recto CV-621	15:48	15:43	15:38
63,7	48,3	215		QUATRETONDA. CV-621 a rtda. izda. CV-610 a giro dcha. CV-575	15:56	15:50	15:45
74	38	93		LLOCNOU D'EN FENOLLET. CV-575 a rtda. dcha. CV-600	16:13	16:07	16:01
78,6	33,4	102	SP	BARXETA. CV-600 a CV-6002 Ctra. Xàtiva, Ctra. de Simat a CV-600	16:22	16:14	16:08
85	27	281	4ª	ALTO DE BARXETA. CV-600	16:33	16:25	16:18
89,7	22,3	50		SIMAT DE VALLDIGNA. CV-600 a rtda. dcha. CV-675	16:41	16:32	16:25
97,4	14,6	352	2ª	ALTO DE BARX. CV-675	16:54	16:45	16:37
97,6	14,4	347		BARX. Recto CV-675	16:54	16:45	16:37
112	4	28		GANDIA. CV-675	17:19	17:09	16:59
113	0	22		META. Avinguda de la República Argentina.	17:20	17:10	17:01

NEUTRALIZADO. Carrer Major, Gran Via de les Germanies, Avinguda de la Valldigna, CV-50. **KM 0** Salida en CV-50 dirección La Barraca d'Aigües Vives, seguir por CV-50 dirección Alcira, rotonda izda. por CV-550 dirección Benimuslem, seguir por CV-550, rtda. izda. por CV-5501, en Alberic rtda. izda. por Carr. Carcaixent/CV-545, hacia la Pobla Llarga, en la rotonda dcha. dirección CV-41 hacia Manuel, rtda. izda. por CV-575 l'Ènova, seguir por CV-575 y giro dcha. por CV-578 dirección Xàtiva, giro dcha. por Ctra. Simat/CV-600, rotonda izda. por CV-645 hacia rtda. y toma la salida por Ctra. Genovés y giro dcha. hacia CV-620, seguir por CV-620 dirección Bellús, pasa Bellús giro izda. por CV-621 dirección Benigànim, pasa y continúa por Carr. Benigànim dirección Quatretonda, giro izda. por CV-610, seguir y giro dcha. por CV-575 dirección Llocnou d'en Fenollet, rtda. dcha. por CV-600 dirección Barxeta, rtda. dcha. Ctra. Xàtiva, Av. Jaume I, Ctra. de Simat CV-6002, rtda. dcha. por CV-600 dirección Simat, giro izda. (Simat) por CV-600 y rtda. dcha. por CV-675 dirección Barx, paso por Barx y continúa por CV-675 (Urb. La Drova), seguir dirección Gandia por CV-675, giro dcha. N-332, giro dcha. Av. De Valencia, Av República Argentina. META.

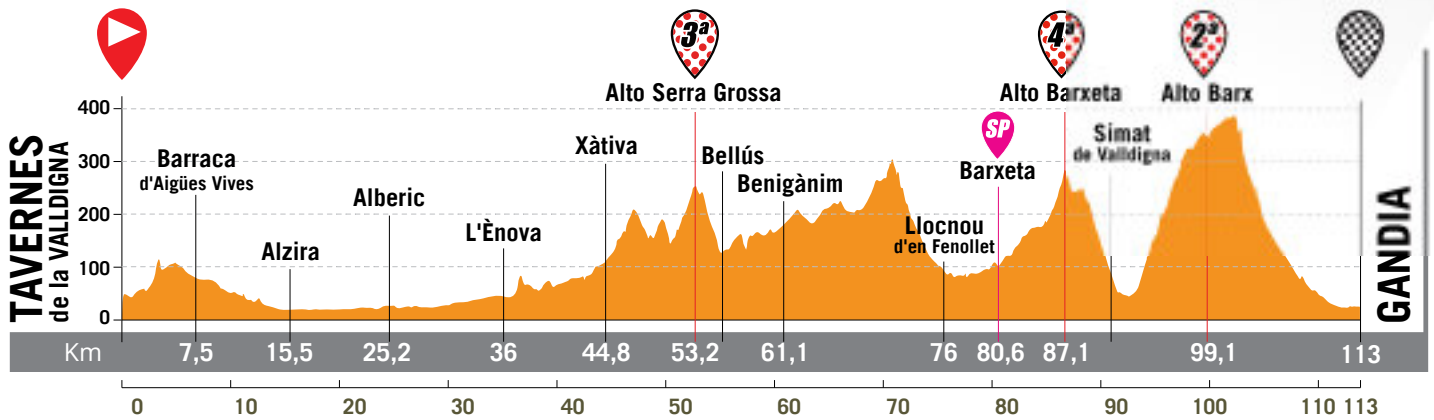


R 11,2-RI 12-6-R13-2-R 14,4-RI 15,45-R 16-R 18,6-R 19,8-R 20,4-RI 21,65-RI 22,8-RD 27,55-R 28,8-R 30,1-RI 32-GD 40,5-RI 40,8-RD 41,6-RI 42,5- GI 42,9- GI 54,4-RI 63,5- GD 71-RD 73,8-RD 77,6-GI 78,5-RD 78,9-GI 89,7- RD 89,9-RD 90,8-GI 97,5-R 110,4-GD 110,7-GI 110,9-RI 111,8-GD 114,1- RI 115,6



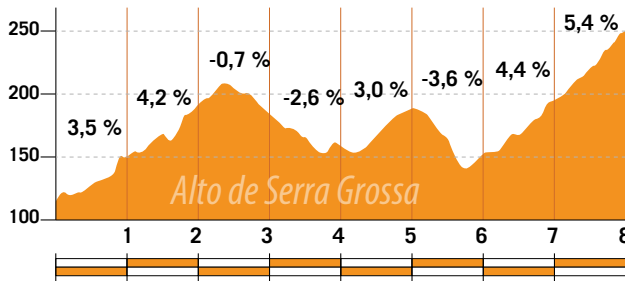
- SALIDA - START • Carrer Major
- Control de Firmas - Signature Podium (12:50 h - 13:50 h) • Plaza Major
- Oficina permanente - Headquarters • Plaza Major
- Punto de paso obligatorio - Mandatory crossing point • Carrer Dr. Fleming
- Zona vehículos autorizados - Authorized cars zone • Carrer Major
- Parking vehículos equipo - Teams parking • Carrer Major
- Parking Agrupación Guardia Civil Tráfico - AGCT parking • Carrer Major
- Parking Motos enlace - Motorcycle parking • Carrer Major
- Parking Organización - Staff parking • Carrer Major
- Vehículos cabeza de carrera - Race head cars • Carrer Major
- Zona WC - WC zone • Casa Cultura





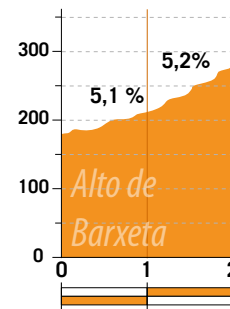
Alto de Serra Grossa

Ascenso: 8,0 Km
 Altitud máx.: 250 m
 Desnivel: 136 m
 Pendiente media: 1,7 %
 Pendiente máx.: 7,2 %



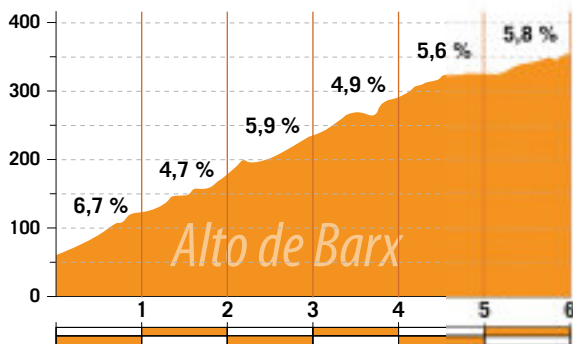
Alto de Barxeta

Ascenso: 2,0 Km
 Altitud máx.: 277 m
 Desnivel: 101 m
 Pendiente media: 5,1 %
 Pendiente máx.: 6,7 %



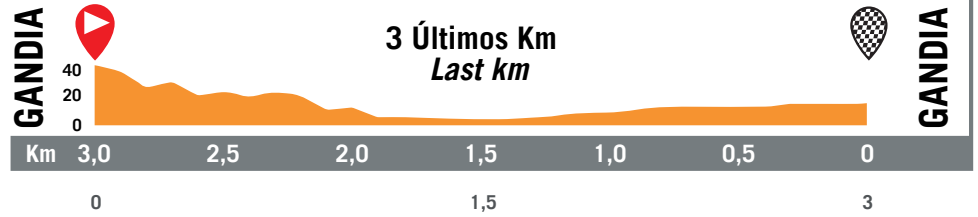
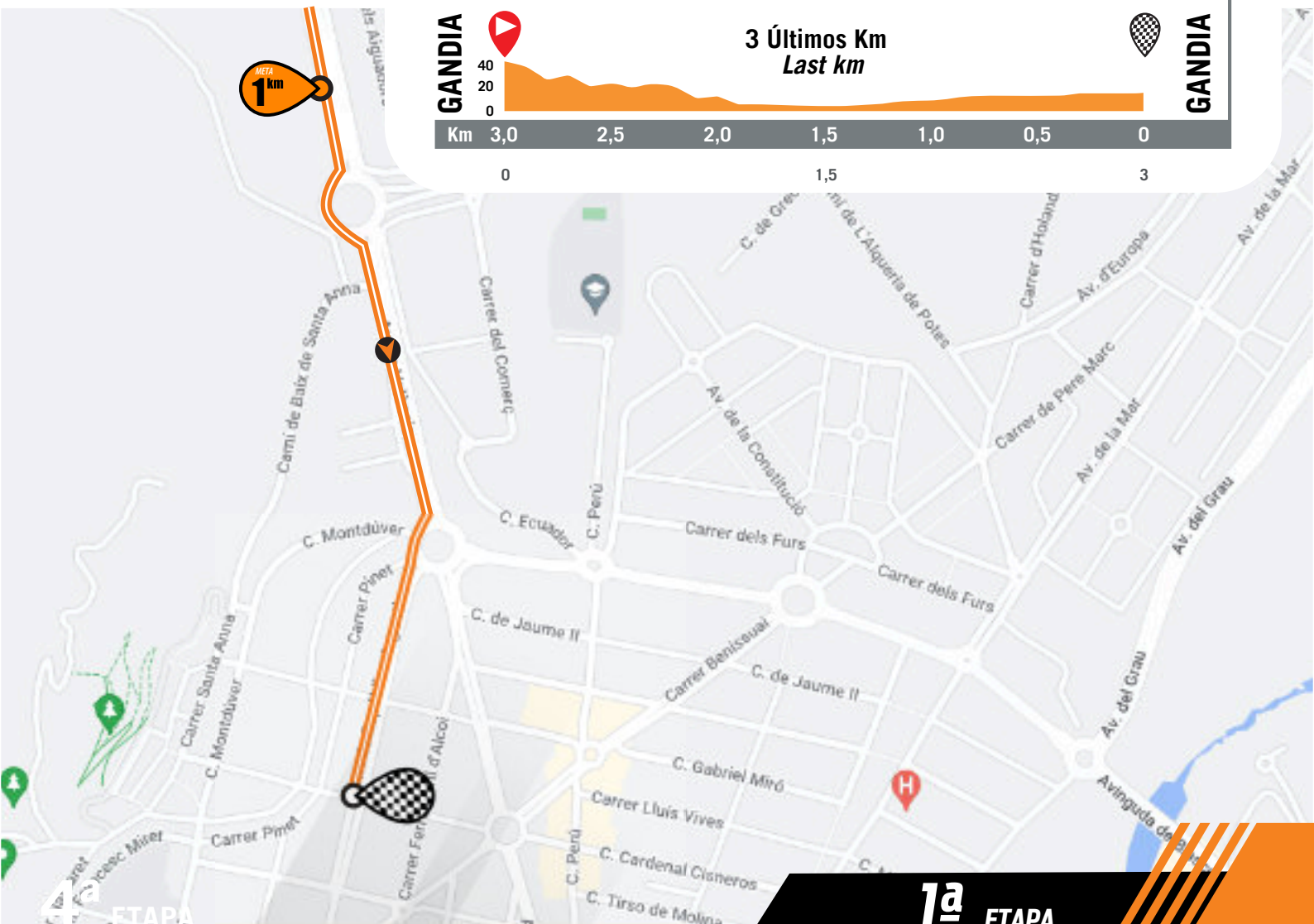
Alto de Barx

Ascenso: 6,0 Km
 Altitud máx.: 352 m
 Desnivel: 293 m
 Pendiente media: 5,6 %
 Pendiente máx.: 8,2 %





- 3,0 Km. Recto N-332
- 2,0 Km. giro dcha. Av. València
- 0,9 Km. recto. Av. València
- 0,4 Km. rtda. Av. de República Argentina
- 0,0 Km. META en Av. de República Argentina





-  META - FINISH LINE • Av. de la República Argentina
-  PODIO - PODIUM • Av. de la República Argentina
-  Oficina permanente - Headquarters • Av. de la República Argentina
-  Control Antidopaje - Antidoping Control • Av. de la República Argentina
-  Zona vehículos autorizados - Authorized cars zone • C. Sant Joaquim
-  Parking vehículos Equipos - Teams parking • C. Pinet
-  Parking vehículos Equipos Carrera- Race Teams parking • Parking C. Pinet
-  Parking Agrupación Guardia Civil Tráfico - AGCT parking • C. Pinet
-  Parking Motos enlace - Motorcycle parking • C. Gabriel Miró
-  Parking Organización - Staff parking • C. Cardenal Cisneros
-  Vehículos cabeza de carrera - Race head cars • C. Cardenal Cisneros
-  Crono - Chrono zone • Av. de la República Argentina
-  Zona VIP - VIP zone • Av. de la República Argentina
-  Desvío de coches - Car by pass • C. Pinet
-  Zona WC - WC zone • Av. de la República Argentina

VIERNES 16 de febrero

2^a
ETAPA

▶ **BORRIOL - LA VALL D'UIXÓ**

▶ 117Km



BORRIOL



LA VALL D'UIXÓ



Ajuntament de
BORRIOL



Diputació
de Castelló



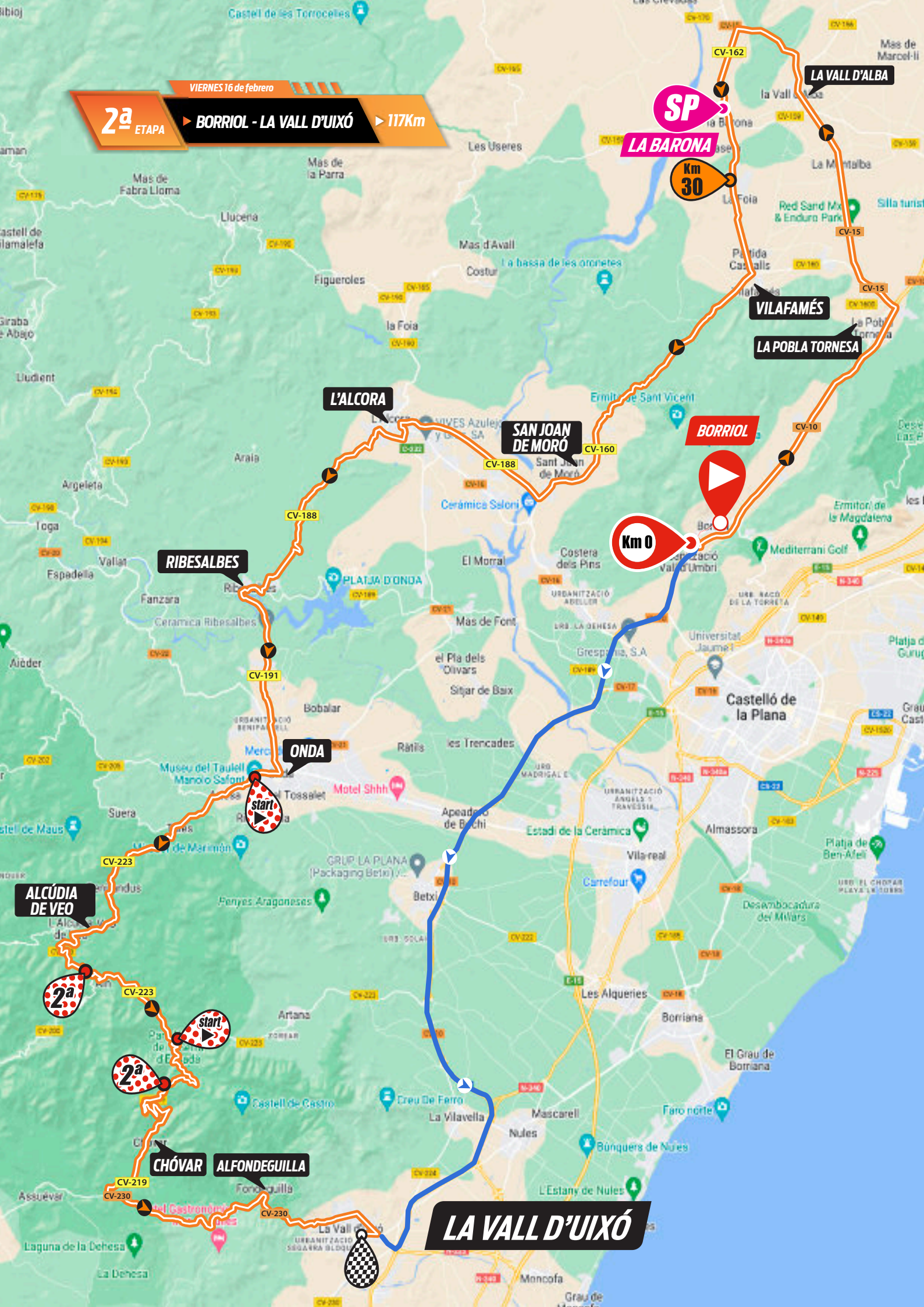
Ajuntament de
la Vall d'Uixó

VIERNES 16 de febrero

2ª ETAPA

BORRIOL - LA VALL D'UIXÓ

117Km



RIBESALBES

L'ALCORA

SAN JOAN DE MORÓ

BORRIOL

VILAFAMÉS

LA POBLA TORNESES

Km 0

Km 30

ALCÚDIA DE VEO

ONDA

CHÓVAR

ALFONDEGUILLA

LA VALL D'UIXÓ

2ª ETAPA

VIERNES 16 de febrero

BORRIOL - LA VALL D'UIXÓ

2ª ETAPA

HORARIO PREVISTO

▶ 117Km

HORARIO PREVISTO












Km	FALTAN	ALTITUD		Llamada Salida. 12:50	39km/h	37 km/h	35 km/h
		162		BORRIOL. SALIDA URBANO - NEUTRALIZADO ± 2,3 km	13:00	13:00	13:00
0	117	162	Km 0	BORRIOL. Rtda. Dcha CV-10	13:02	13:02	13:02
10	107	305		LA POBLA TORNESA Rtda. Izda. CV-15	13:17	13:18	13:19
20,6	96,4	293		LA VALL D'ALBA. Recto CV-15 giro izda. CV-162	13:34	13:35	13:37
27,7	89,3	254	SP	LA BARONA. Recto CV-162	13:45	13:47	13:49
33,7	83,3	259		VILAFAMÉS. Rtda. Dcha. CV-160	13:54	13:57	14:00
43,3	73,7	214		SANT JOAN DE MORÓ. Recto CV-160 Rtda. Dcha. CV-190	14:09	14:12	14:16
52	65	247		L' ALCORA. Rtda. Izda Ctra. Lucena y giro dcha. Calle Concordia y CV-188	14:22	14:26	14:31
62,6	54,4	205		RIBESALBES. Rtda. Dcha. CV-191 Recto CV-20	14:38	14:44	14:49
70,5	46,5	188		ONDA. giro Dcha. CV-223	14:50	14:56	15:03
82,8	34,2	465		ALCÚDIA DE VEO. Recto CV-223	15:09	15:16	15:24
85,8	31,2	582		PUERTO AHÍN	15:14	15:21	15:29
87	30	493		ESLIDA. giro Dcha. CV-219	15:16	15:23	15:31
97,4	19,6	658		PUERTO ESLIDA	15:32	15:40	15:49
103,1	13,9	400		CHÓVAR. Recto CV-219 giro izda. CV-230	15:41	15:49	15:59
113,4	3,6	209		ALFONDEGUILLA. Recto CV-230	15:56	16:06	16:16
115	2	146		LA VALL D'UIXÓ. Recto CV-230 Ctra. De Segorbe Rtda. Dcha. Av. Corazon de Jesús	15:59	16:08	16:19
117	0	112		META. Av. Corazon de Jesús	16:02	16:12	16:23

NEUTRALIZADO. Camino Pecuario/Camí Vell hacia Camí de la Serra, izda. Carrer Sant Bartomeu, dcha. AV. Saragossa, Carretera de Castelló. **KM 0** Salida Rtda. CV-10 dirección La Pobla Tornes, rtda. Izda. CV-15 hacia La Vall d'Alba, continue recto por CV-15, giro Izda. CV-162, seguir recto CV-162 dirección Vilafamés, rtda. Dcha. CV-160 hacia Sant Joan de Moró, rtda. Dcha. CV-190, L'Alcora rtda. Izda Ctra. Lucena, rtda. Recto AV. Castellón, giro dcha. Calle Concordia, rtda. Dcha. Ctra. Onda, rtda. Izda. CV-188 dirección Ribesalbes, rtda. Dcha. CV-191, continue recto por CV-191 hasta cruce CV-20, recto CV-20, giron dcha. CV-223, continue recto por CV-223 hasta Eslida, giro dcha. CV-219, continue recto CV-219 hasta cruce Chóvar, giro Izda. CV-230, sigue recto CV-230 dirección La Vall D'Uixó, continue recto ctra. De Segorbe, rtda dcha. Av. Corazon de Jesús. **META.**

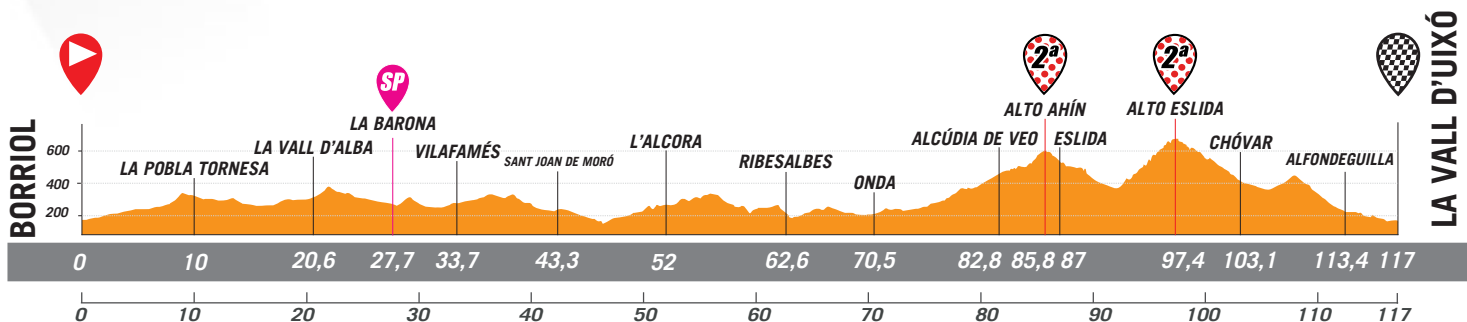


RI 11,8 - R 11,9 - R 13,9 - R 19,6 - R 21,15 - R 24,46 - R 27,70 - R 33,2 - R 41,67 - R 43,36 - R 44,32 - R 45,8 - R 49,55 - R 52 - R 52,20 - GD 52,30 - RD 52,70 - RI 53,76 - RD 62,53 - R 70 - R 70,30 - R 75,5 - GD 92,3 - GI 105,9 - R 116,3



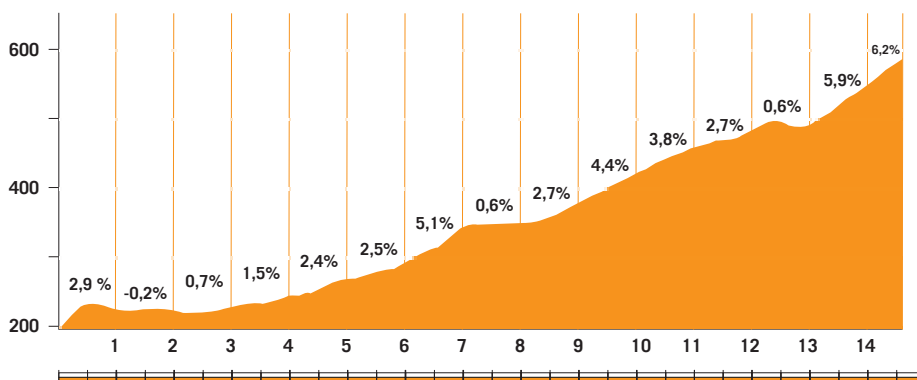
-  SALIDA - START • Carrer Camino Pecuario
-  Control de Firmas - Signature Podium (11:50 h - 12:50 h) • Carrer Camino Pecuario
-  Oficina permanente - Headquarters • Poliesportiu Municipal
-  Punto de paso obligatorio - Mandatory crossing point • Carrer San Bartolomé
-  Zona vehículos autorizados - Authorized cars zone • Carrer Camino Pecuario
-  Parking vehículos equipo - Teams parking • Carrer Camino Pecuario Carrer del Poliesportiu Municipal
-  Parking Agrupación Guardia Civil Tráfico - AGCT parking • Carrer Camino Pecuario
-  Parking Motos enlace - Motorcycle parking • Carrer Peiró
-  Parking Organización - Staff parking • Carrer Camino Pecuario
-  Vehículos cabeza de carrera - Race head cars • Carrer Camino Pecuario
-  Zona WC - WC zone • Poliesportiu Municipal





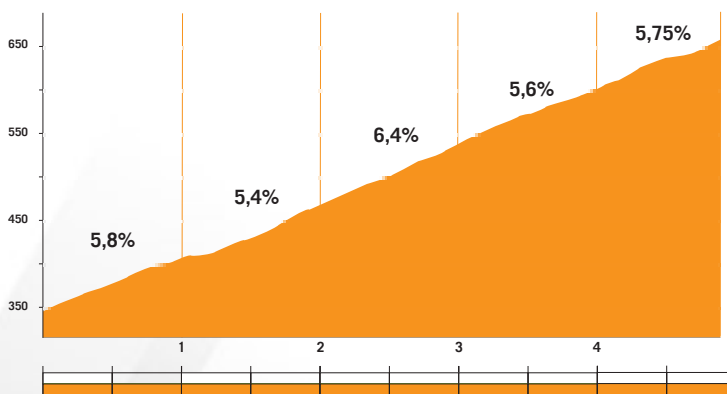
Puerto Ahín

Ascenso: 14,6 Km **Pendiente media:** 2,7%
Altitud máx.: 582 m **Pendiente máx.:** 7,9%
Desnivel: 393 m



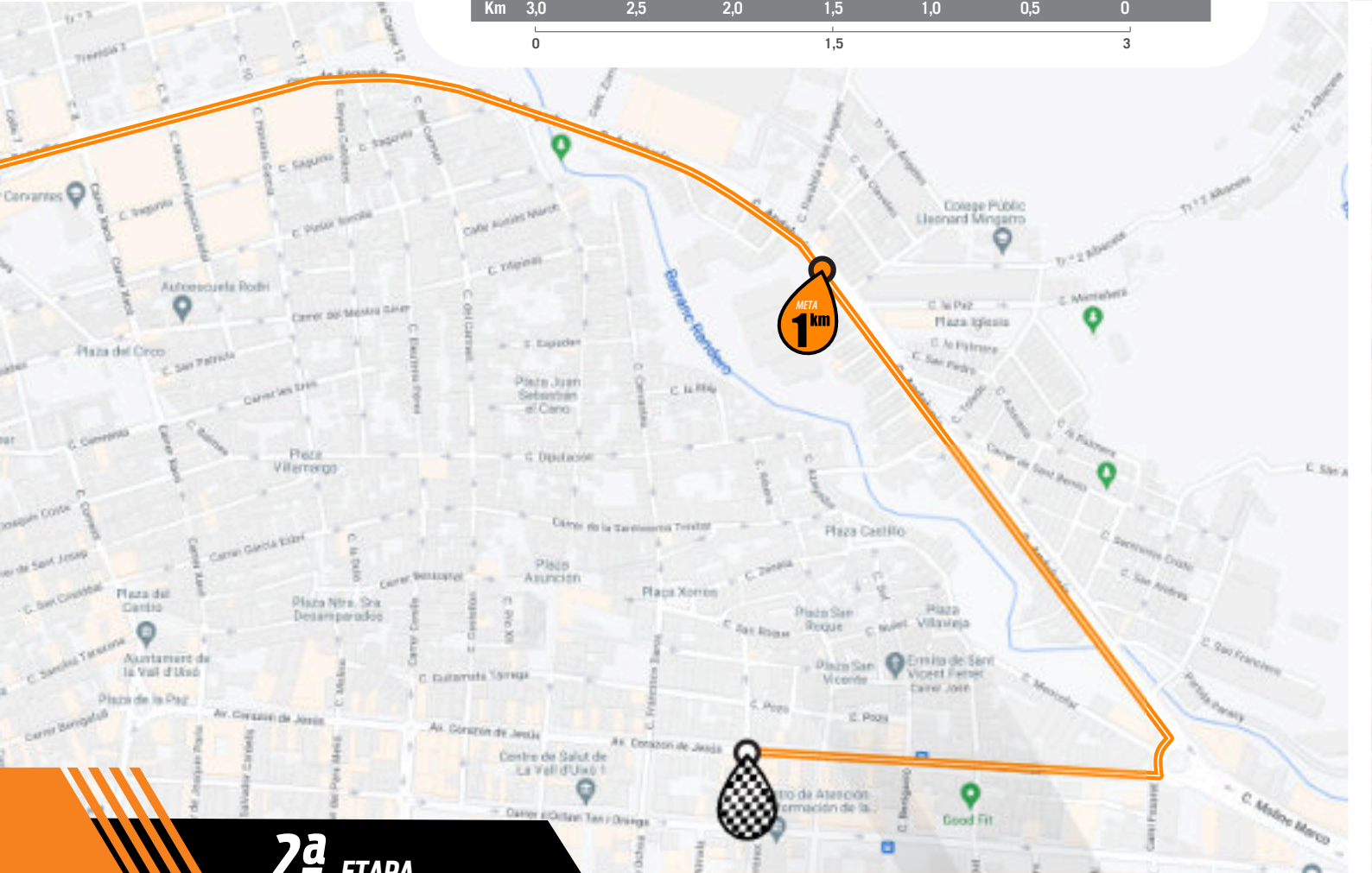
Puerto Eslida

Ascenso: 4,9 Km **Pendiente media:** 6,4%
Altitud máx.: 659m **Pendiente máx.:** 10%
Desnivel: 312m





- 3,0 Km.** Recto Ctra. De Segorbe
- 1,4 Km.** Rtda Recta Ctra. De Segorbe
- 0,5 Km.** rtda. Dcha. Av. Corazon de Jesús
- 0,0 Km.** META en Av. Corazon de Jesús



- META - FINISHLINE - AV. Cor de Jesús
- PODIO - PODIUM - AV. Cor de Jesús
- Oficina permanente - Herbolguenters - AV. Cor de Jesús
- Control Antidopajng - Antidoping Control - AV. Cor de Jesús
- Zona vehiculos autorizados - Authorized cars zone - C. n'Octavi Ten i Orenca
- Parking vehiculos Equipos - Teams parking - C. n'Octavi Ten i Orenca
- Parking vehiculos Equipos Carrera- Race teams parking - C. n'Octavi Ten i Orenca
- Parking Agrupación Guardia Civil Tráfico - AGCT parking - C. n'Octavi Ten i Orenca
- Parking Motos enlace - Motorcycle parking - C. n'Octavi Ten i Orenca
- Parking Organización - Staff parking - C. n'Octavi Ten i Orenca
- Vehículos cabeza de carrera - Race head cars - C. n'Octavi Ten i Orenca
- Crono - Chrono zone - AV. Cor de Jesús
- Zona VIP - VIP zone - AV. Cor de Jesús
- Desvío de coches - Car by pass - Camí Fosaret
- Zona WC - WC zone - AV. Cor de Jesús



SÁBADO 17 de febrero


3^a
ETAPA

▶ **ALACANT - XORRET DE CATÍ**

▶ 129Km



ALACANT



**XORRET DE
CATÍ**



Ajuntament
d'Alacant

d DIPUTACIÓN
DE ALICANTE

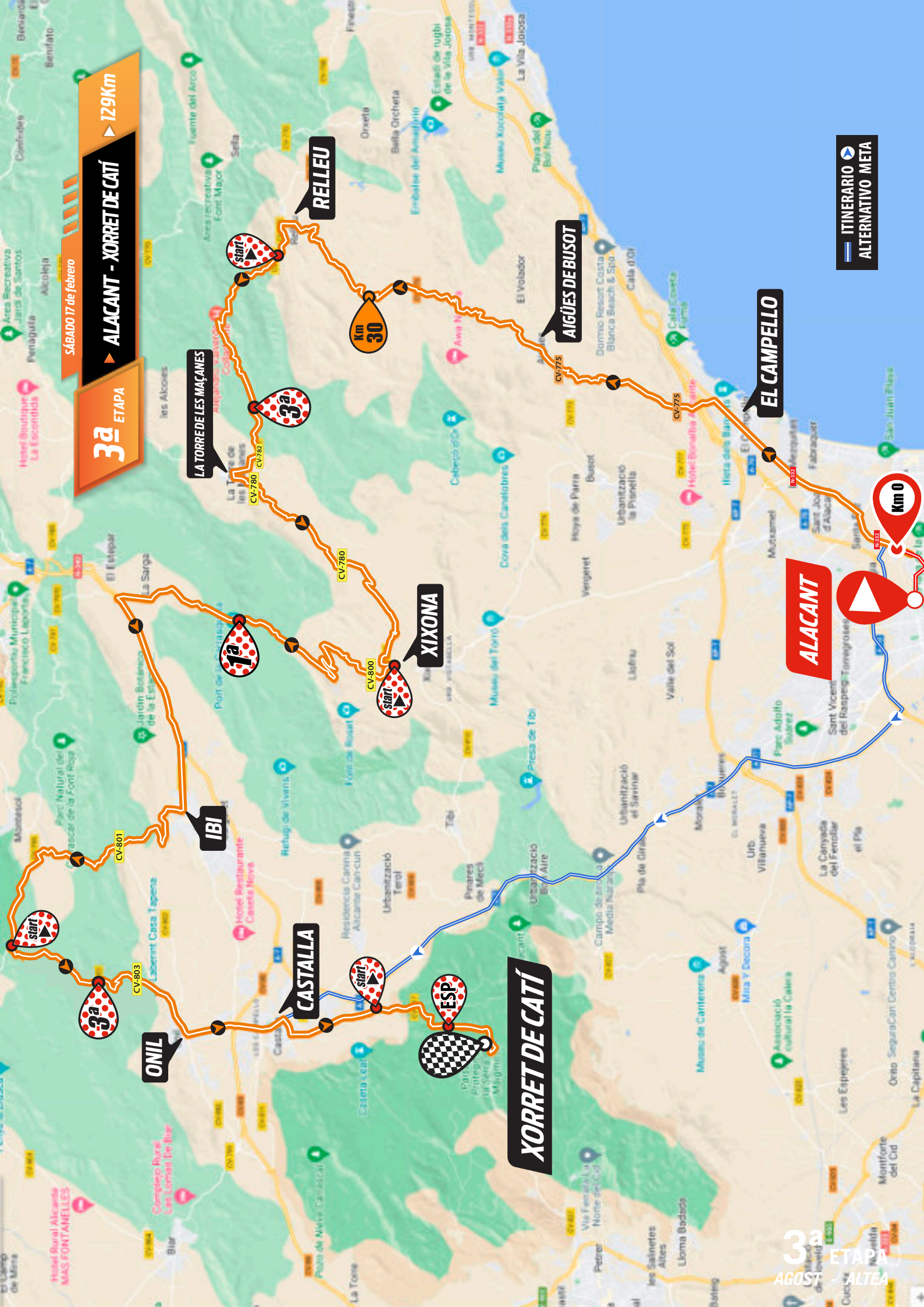


Ajuntament
de Castalla

SÁBADO 17 de febrero

ALACANT - XORRET DE CATI ▶ 129Km

3ª ETAPA



ITINERARIO ALTERNATIVO META

3ª ETAPA
AGOST - ALTEA

HORARIO PREVISTO


Km	FALTAN	ALTITUD		Llamada Salida. 11:50	39 km/h	37 km/h	35 km/h
		24		ALACANT SALIDA URBANO - NEUTRALIZADO ± 4,6 km	12:00	12:00	12:00
0	129	24	Km 0	ALACANT. Recto N-332	12:15	12:15	12:15
3	126	26		SANT JOAN DE D'ALACANT. Recto N-332	12:20	12:20	12:20
8,5	120,5	25		EL CAMPELLO. Recto N-332 y Rtda. izda CV-775	12:28	12:29	12:30
19,3	109,7	337		AIGÜES DE BUSSOT. Recto CV-775	12:43	12:46	12:48
34,6	94,4	427		RELLEU. Giro Izda CV-778 y Recto CV-782	13:08	13:11	13:14
45,6	83,4	895	3ª	PUERTO COLLAO Recto CV-782	13:25	13:29	13:33
48,3	80,7	766		LA TORRE DE LES MAÇANES. Recto CV-780	13:29	13:33	13:38
63	66	510		XIXONA Rtda. izda CV-800	13:52	13:57	14:03
74,2	54,8	1018	1ª	PUERTO CARRASQUETA Recto CV-800 y Rtda. izda CV-806	14:09	14:15	14:22
89	40	775		IBI. Giro Dcha. CV-801 Giro Izda CV-795 y Giro Izda CV-803	14:32	14:39	14:48
106,8	22,2	1013	3ª	PUERTO CANALÍS DE ONIL Recto CV-803	14:59	15:08	15:18
112,5	16,5	700		ONIL. Rtda. izda CV-8153	15:08	15:17	15:28
116	13	664		CASTALLA. Recto CV-8152 Rtda. dcha CV-817	15:13	15:23	15:34
125,8	3,2	1096	ESP	PUERTO XORRET DE CATÍ Recto CV-817	15:29	15:39	15:51
129	0	906		XORRET DE CATÍ. META.	15:33	15:44	15:56

NEUTRALIZADO. Plaça Ajuntament, giro dcha. Rbla. Méndez Nuñez, giro dcha. Av. Jaime II, recto Vázquez de Mella, rtda C.Canónigo Manuel L. Penalva, rtda, Izda. N-332. **KM 0** Salida N-332, recto N-332 El Campello, rtda Izda. CV-775, recto CV-775 dirección Aigües de Bussot, continue por CV-775 hacia Relleu, gire dcha. CV-778, recto CV-782 dirección La Torre de les maçanes, continue por CV-780, rtda. Dcha CV-800, continue por CV-800 rtda. Izda. CV-806 dirección Ibi, recto Calle les Eres, giro dcha. AV. Joaquín Vilanova, continue recto por CV-801, giro Izda. CV-795, giro Izda. CV-803, continue por CV-803 hacia Onil CV-802, rtda. Izda. CV-8153, Rtda. Recta CV-8152 Castalla, continue recto por AV. Ibi, rtda. Recto Av. De Onil, rtda. Dcha. CV-817, rtda. Izda CV-817 dirección Xorret de Catí META.

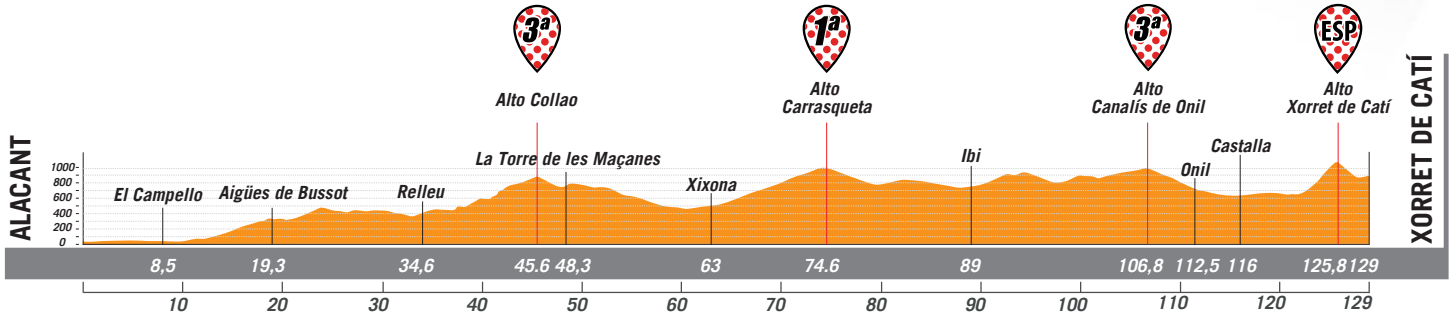


R 2,22-R 8,82-R 3,30-R 4-R 4,78-R 5,72-R 6,83-R 8-R 8,80-R 9,13-RI 10,32-R 10,85-R 11- GI 34,73-R 49,7-GD 49,83-GI 50-RD 63,3-R 79,65-RI 80-R 86,7-GD 89,07-GI 98,30-GI 102,35-RI 113,60-R 114,90-R 115,28-R 115,45-R 1,05-R 116,39-R 116,81-RD 117,63-RI 118,30-GD 128,30-GI 128,72-GD 12,86



-  SALIDA - START - Plaça Ajuntament
-  Control de Firmas - Signature Podium (10:50 h - 11:50 h) - Plaça Ajuntament
-  Oficina permanente - Headquarters - Plaça Ajuntament
-  Punto de paso obligatorio - Mandatory crossing point - Rbla. De Méndez Nuñez
-  Zona vehículos autorizados - Authorized cars zone - Rbla. De Méndez Nuñez
-  Parking vehículos equipo - Teams parking - Rbla. De Méndez Nuñez y C. Jovellanos
-  Parking Agrupación Guardia Civil Tráfico - AGCT parking - Rbla. De Méndez Nuñez
-  Parking Motos enlace - Motorcycle parking - Portal de Elche
-  Parking Organización - Staff parking - C/ Rafael Altamira
-  Vehículos cabeza de carrera - Race head cars - Rbla. De Méndez Nuñez
-  Zona WC - WC zone - Rbla. De Méndez Nuñez

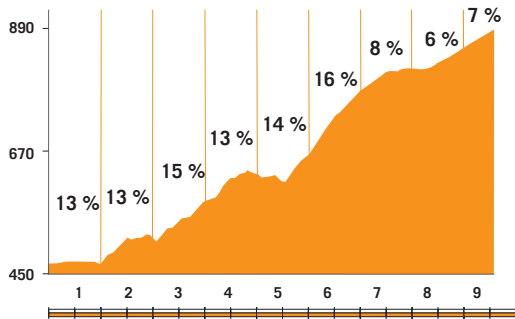




Puerto de El Collao

Ascenso: 9,3 Km
 Altitud máx.: 890 m
 Desnivel: 480 m

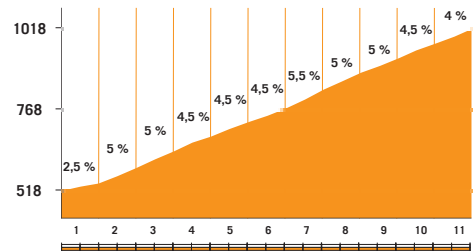
Pendiente media: 5%
 Pendiente máx.: 16%



Puerto de la Carrasqueta

Ascenso: 11 Km
 Altitud máx.: 1018 m
 Desnivel: 500 m

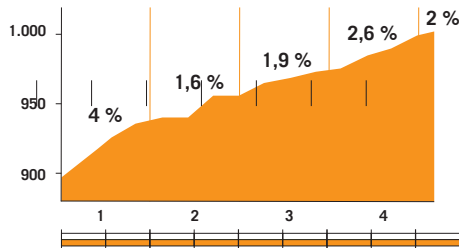
Pendiente media: 4,6%
 Pendiente máx.: 6,1%



Puerto de Canalis de Onil

Ascenso: 4,4 Km
 Altitud máx.: 1013m
 Desnivel: 123m

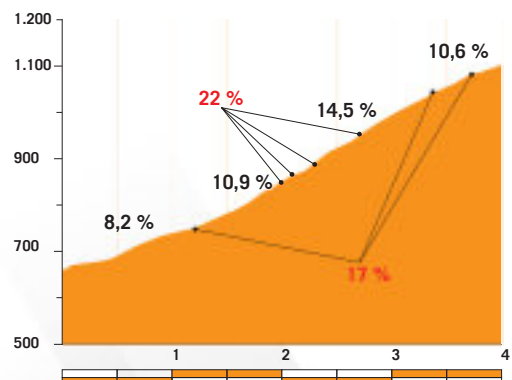
Pendiente media: 3,2%
 Pendiente máx.: 6,2%

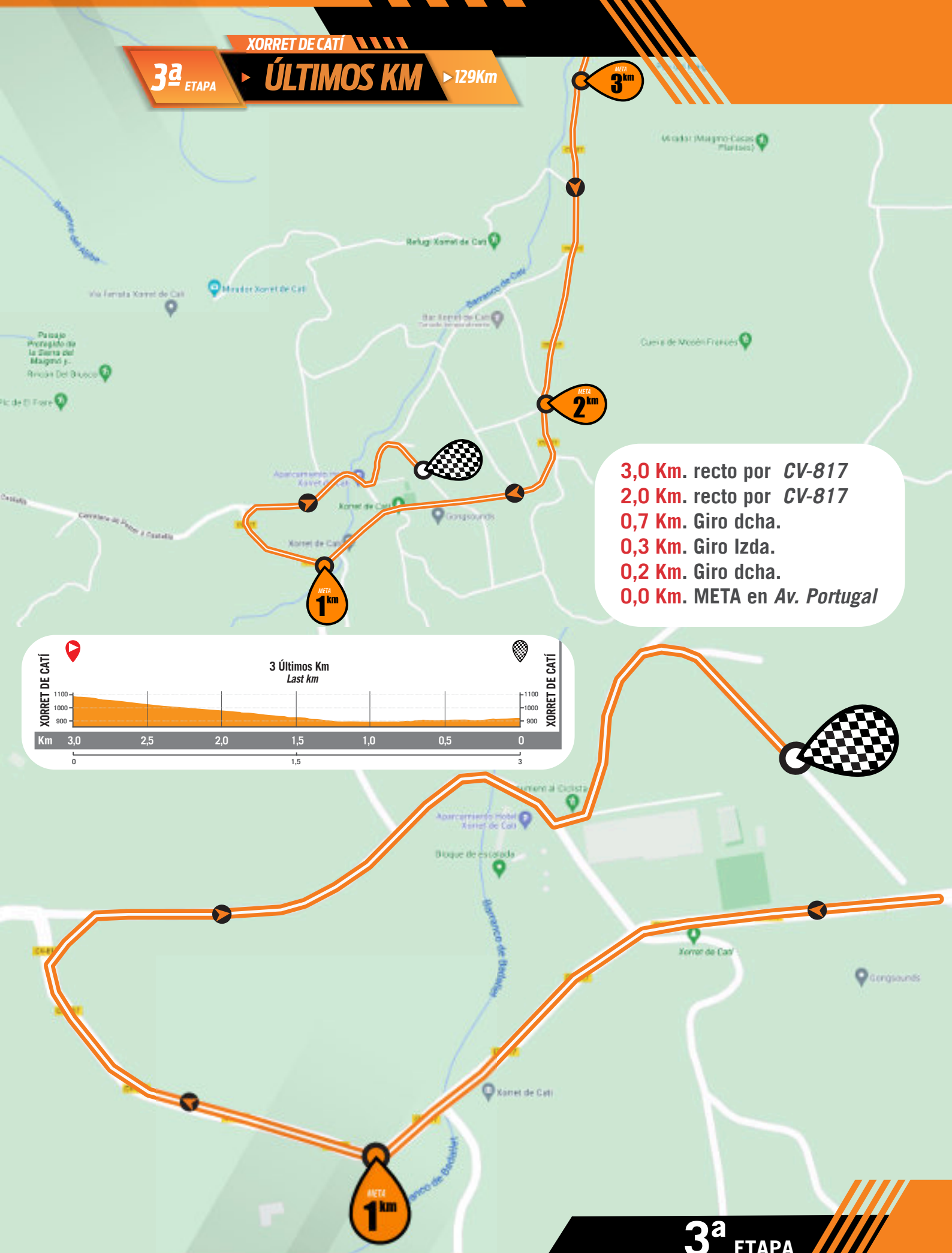


Puerto de Xorret de Catí

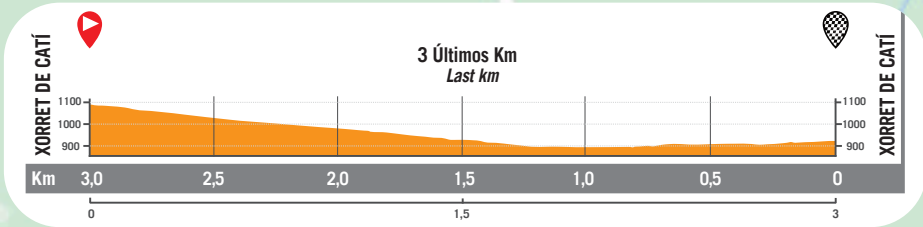
Ascenso: 4,0 Km
 Altitud máx.: 1.097 m
 Desnivel: 437 m

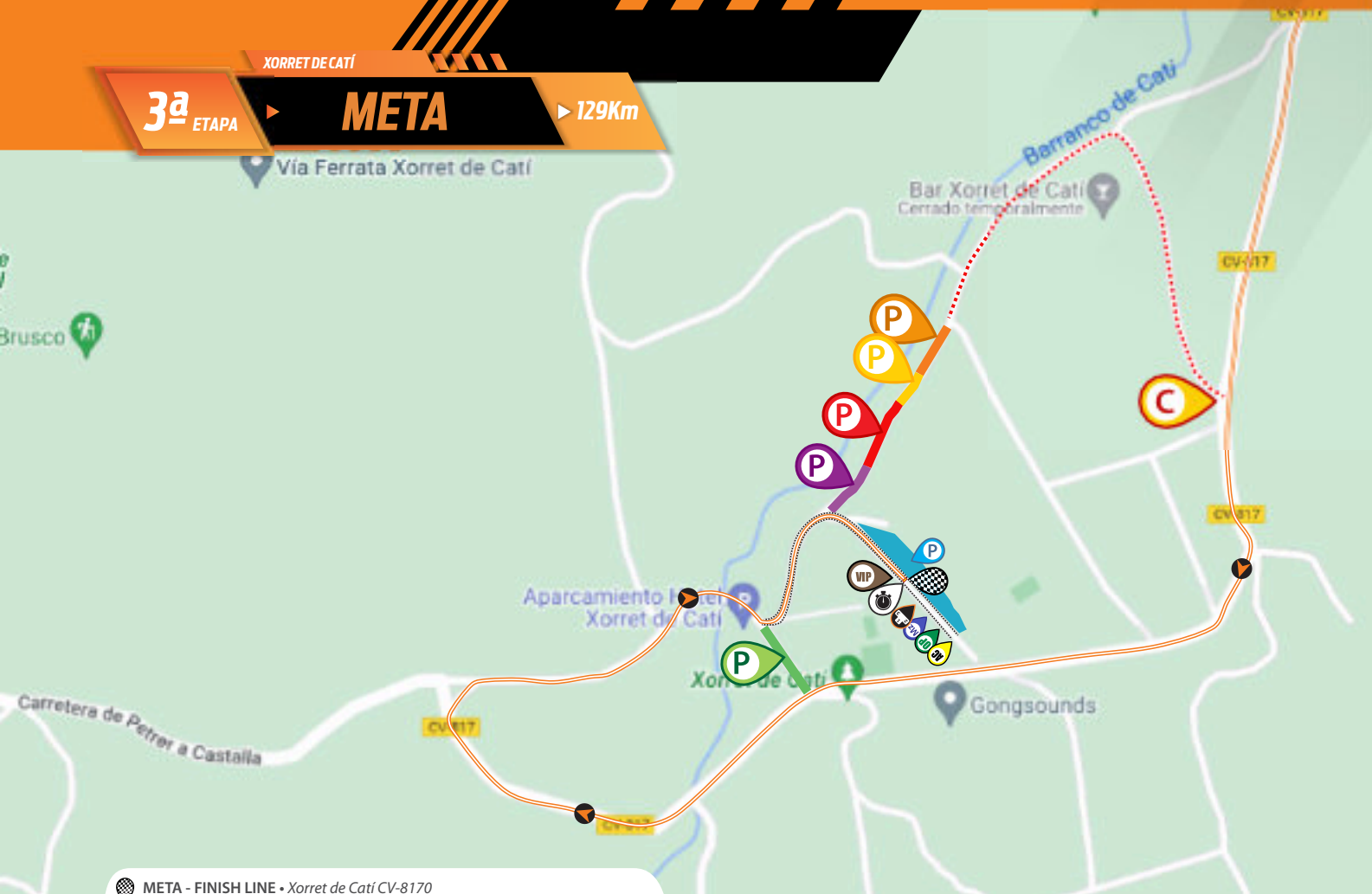
Pendiente media: 11,6%
 Pendiente máx.: 22,0%
 Coeficiente: 170



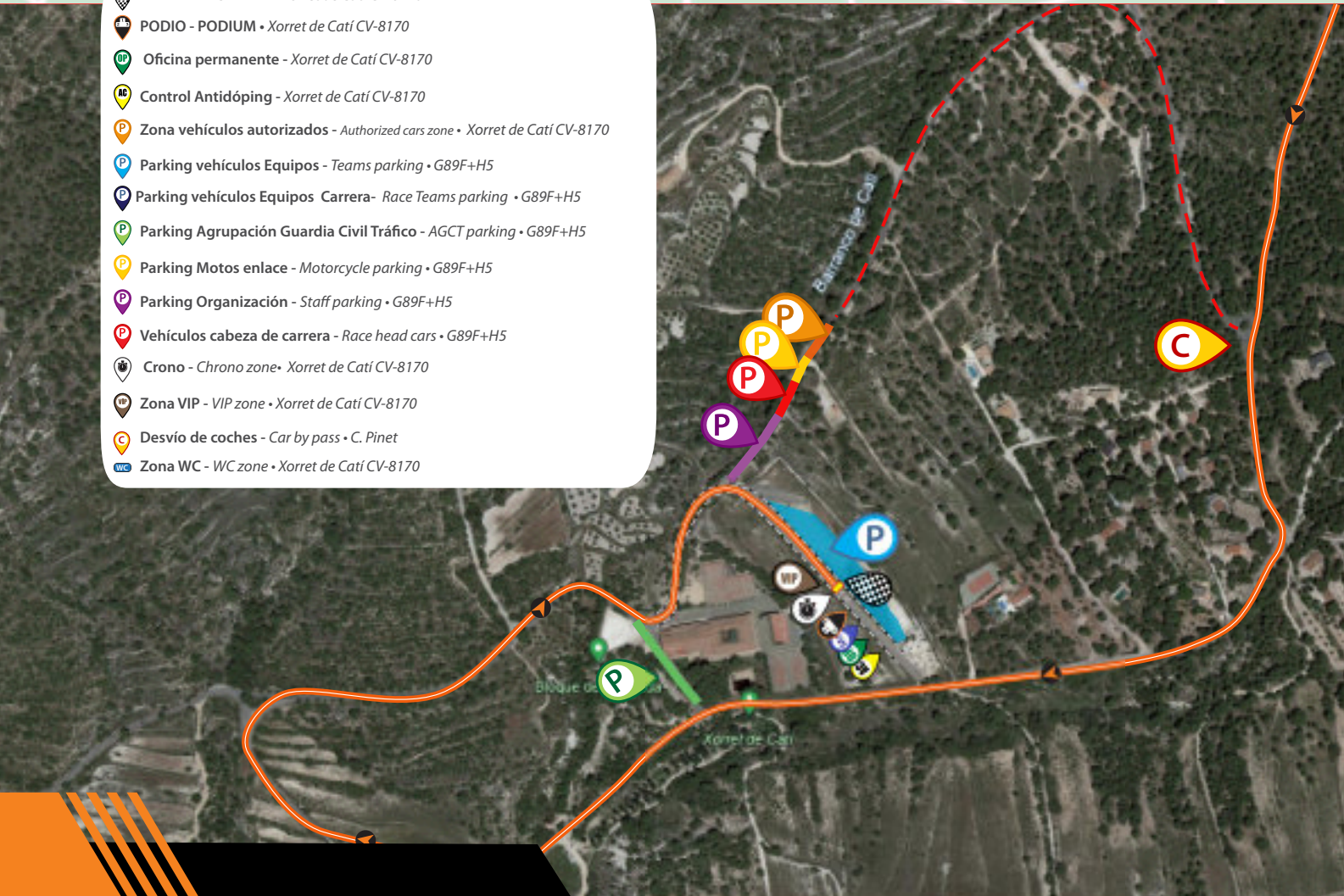


3,0 Km. recto por CV-817
2,0 Km. recto por CV-817
0,7 Km. Giro dcha.
0,3 Km. Giro Izda.
0,2 Km. Giro dcha.
0,0 Km. META en Av. Portugal





- META - FINISH LINE • Xorret de Catí CV-8170
- PODIO - PODIUM • Xorret de Catí CV-8170
- Oficina permanente - Xorret de Catí CV-8170
- Control Antidóping - Xorret de Catí CV-8170
- Zona vehículos autorizados - Authorized cars zone • Xorret de Catí CV-8170
- Parking vehículos Equipos - Teams parking • G89F+H5
- Parking vehículos Equipos Carrera- Race Teams parking • G89F+H5
- Parking Agrupación Guardia Civil Tráfico - AGCT parking • G89F+H5
- Parking Motos enlace - Motorcycle parking • G89F+H5
- Parking Organización - Staff parking • G89F+H5
- Vehículos cabeza de carrera - Race head cars • G89F+H5
- Crono - Chrono zone• Xorret de Catí CV-8170
- Zona VIP - VIP zone • Xorret de Catí CV-8170
- Desvío de coches - Car by pass - C. Pinet
- Zona WC - WC zone • Xorret de Catí CV-8170



DOMINGO 18 de febrero


4^a
ETAPA

▶ **SAGUNT - VALÈNCIA**

▶ 118Km



SAGUNT



VALÈNCIA



AJUNTAMENT DE
SAGUNT

D | Diputació
V | de València



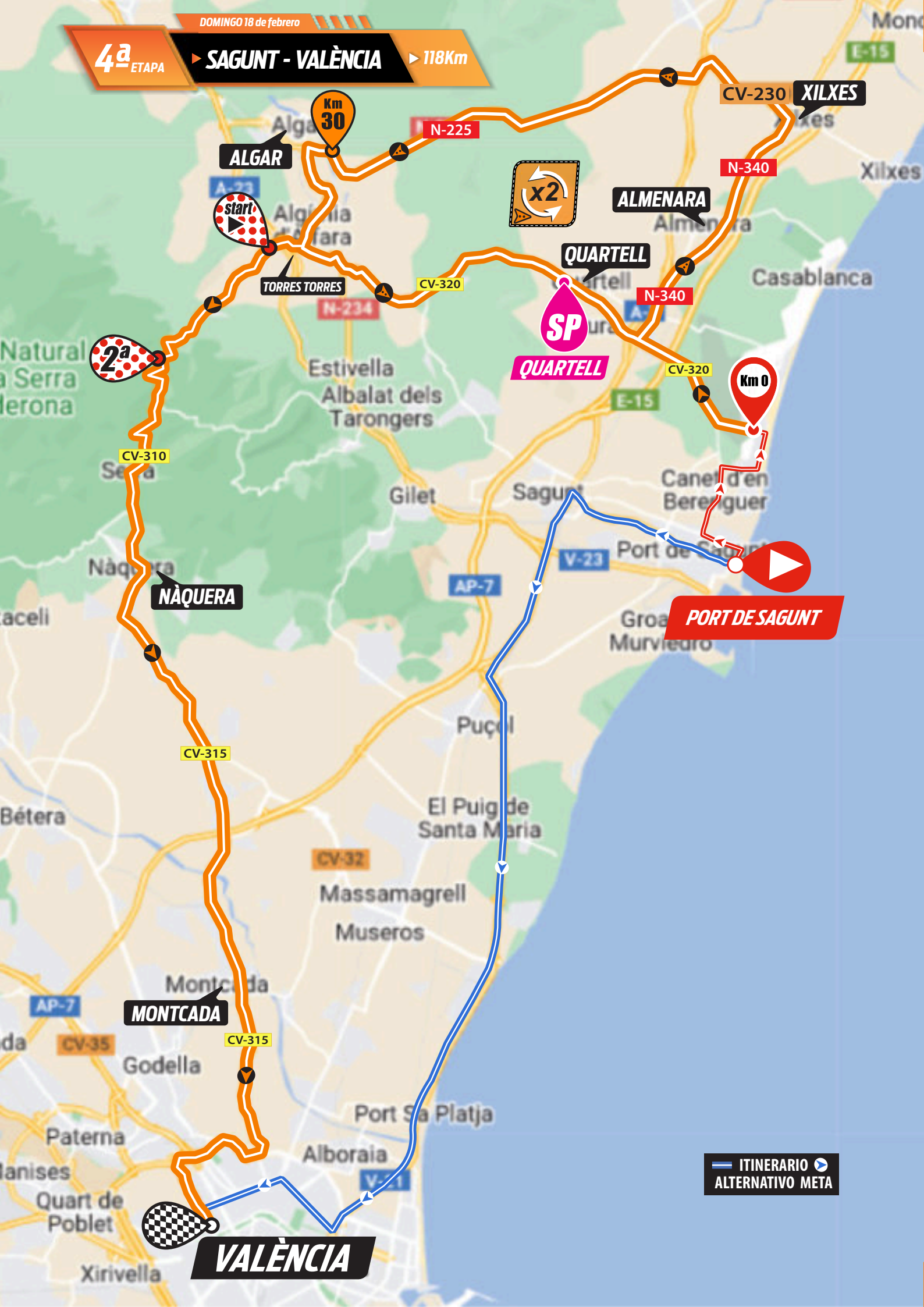
AJUNTAMENT
DE VALÈNCIA

DOMINGO 18 de febrero

4ª ETAPA

SAGUNT - VALÈNCIA

118Km



PORT DE SAGUNT

VALÈNCIA

ITINERARIO
ALTERNATIVO META

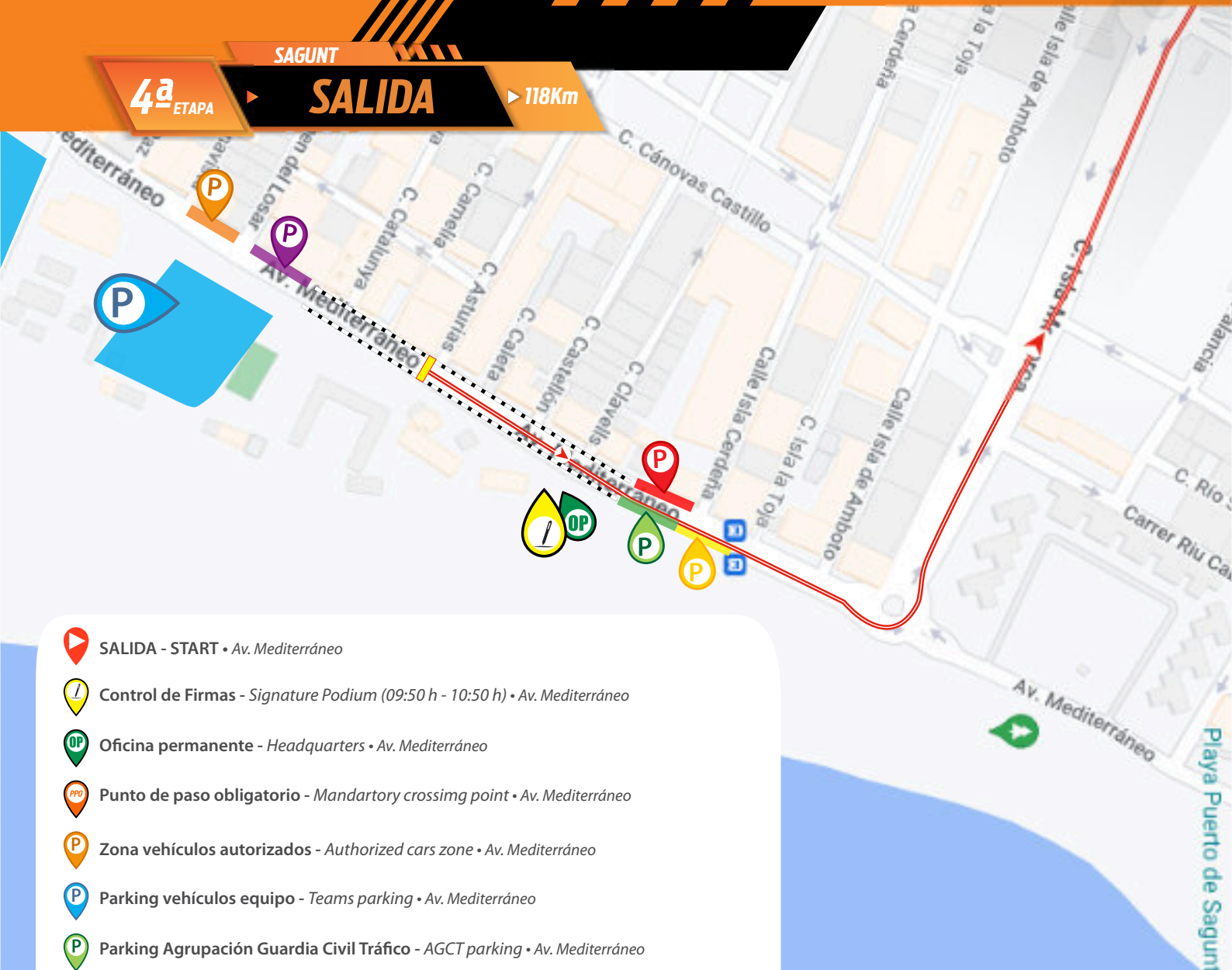
HORARIO PREVISTO












Km	FALTAN	ALTITUD		Llamada Salida. 10:50	41 km/h	39 km/h	37 km/h
		4		PORT DE SAGUNT. SALIDA URBANO - NEUTRALIZADO ± 8,8 km	11:00	11:00	11:00
0	118	1	Km 0	ALMARDA. Recto CV-320	11:16	11:16	11:16
5	113	9		ESTACIÓ DE LES VALLS. Rtda. dcha N-340	11:23	11:24	11:24
13,3	104,7	8		XILXES. Rtda. izda CV-230 y giro izda N-225	11:35	11:36	11:38
32,4	85,6	186		ALFARA DE LA BARONIA. Izda CV-327	12:03	12:06	12:09
33,6	94,4	178		ALGIMIA DE ALFARA. Recto CV-327 a Rtda. izda N-234	12:05	12:08	12:10
35,5	92,2	170		TORRES TORRES. Recto N-234	12:08	12:11	12:14
45	73	36	SP	QUARTELL. Rtda. Izda N-340	12:22	12:25	12:29
56,1	61,9	8		XILXES. Rtda. izda CV-230 y giro izda N-225	12:38	12:42	12:47
75,2	42,8	186		ALFARA DE LA BARONIA. Izda CV-327	13:06	13:12	13:18
76,5	41,5	178		ALGIMIA DE ALFARA. Recto CV-327 a Rtda. dcha CV-310	13:08	13:14	13:20
87	31	493		PUERTO DE L'ORONET. Recto CV-310	13:23	13:30	13:37
90,3	27,7	326		SERRA. Recto CV-310	13:28	13:35	13:42
93	25	227		NÀQUERA. por CV-310 a Rtda. izda CV-315	13:32	13:39	13:47
107,6	10,4	34		MONCADA/ALFARA DEL PATRIARCA. por CV-315	13:53	14:01	14:11
113,6	4,4	18		VALÈNCIA. de CV-315 a Camí de Moncada, Av. Germans Machado	14:02	14:11	14:20
118	0	21		VALÈNCIA. Av. Mestre Rodrigo. META.	14:09	14:28	14:27

NEUTRALIZADO. Salida AV. Mediterráneo, rtda. Izda. Calle Isla Menorca, rtda. Dcha. CV-3201, rtda. Dcha. Carrer Montgó, rtda. Recto CV-3202, rtda. Dcha. AV Blasco Ibañez, rtda. Izda. Calle Cañas y Barro, giro dcha. Calle Arroz y Tartana, giro Izda. AV. Europa, rtda. Dcha. Calle Muntanyars, giro Izda. AV. Italia, recto AV. Marjal, giro Izda. AV. Corint, giro Izda. AV. Europa, rtda. Dcha. Carrer Corral del Batle. **KM 0** Salida Carrer Corral del Batle, rtda dcha. CV-320, estacio de les valls rtda dcha. N-340, continúa por N-340 La Llosa, Xilxes N-340, rtda. izda. salida CV-230, continúa por CV-230 y rtda. izda. salida N-225 dirección Algar de Palancia/Alfara de la Baronia, toma la rtda. Salida dirección CV-327 Alfara de la Baronia, continúa por Algimia de Alfara CV-327, rtda. izda. salida dirección Torres Torres giro Izda. CV-320 dirección Quartell, Estacio de les valls rtda Izda. N-340, continúa por N-340 La Llosa, Xilxes N-340, rtda. izda. salida CV-230, continúa por CV-230 y rtda. izda. salida N-225 dirección Algar de Palancia/Alfara de la Baronia, toma la rtda. salida dirección CV-327 Alfara de la Baronia, continúa por Algimia de Alfara CV-327, rtda. dcha. N-234 dirección CV-310 hacia el Alto de L'Oronet, continúa por CV-310 dirección Serra, sigue hacia Nàquera CV-310 a rtda. Izda por CV-315 dirección Moncada, pasa Moncada y Alfara del Patriarca CV-315 y continúa dirección València CV-315 en València Camí de Moncada, giro dcha. Av. Dels Germans Machado(CV-30), continuar por Germans Machado dirección Ronda Sud-Av. Mestre Rodrigo, continúa 1km por Av. Mestre Rodrigo, META.

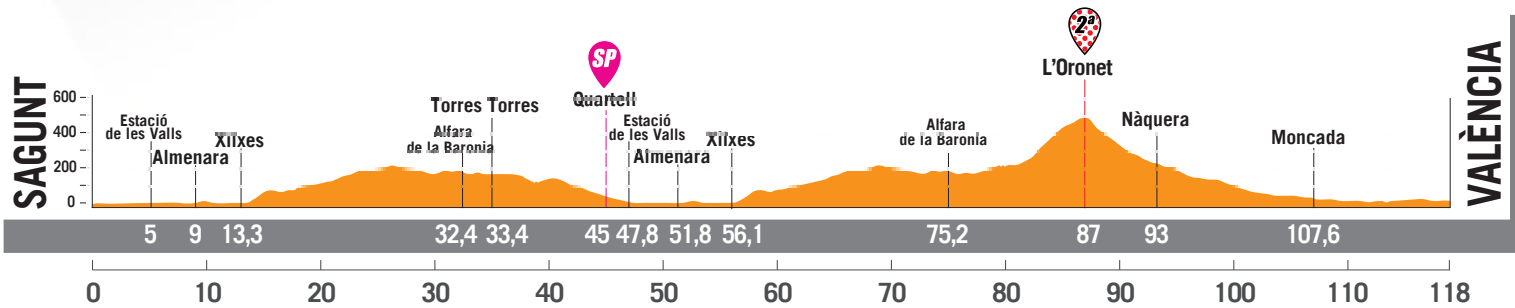


RD 1,20-R 2,27-R 4,71-RD 4,90-R 5,70-R 7,20-R 11-R 11,30-RI 13,27-R 13,66-R 16,67-R 17-R 19,40-GD 30,40-RI-30,7 R 30,85-GI 33,8-GD 34-RI 34,60-GI 36,50-R 44,40-R 45-R 46,66-RI 47,40-R 48,30-R 49,80-R 53,50- RI 55,85-R56,25 R 59-R 59,40-R 62-GD 73-RI 73,30-R 73,45-GI 76,6-GD 76,610-RD 77,25-R 78- GI 92,9-R 93,10-R 94-RI 95,10-R 100 R 101,10-R 103,35-R 104,70-R 105,40-R 106,75-GD 113,35-RD 113,80-GD 115,37-R 116,90- R 117,5-R 118,2



-  SALIDA - START • Av. Mediterráneo
-  Control de Firmas - Signature Podium (09:50 h - 10:50 h) • Av. Mediterráneo
-  Oficina permanente - Headquarters • Av. Mediterráneo
-  Punto de paso obligatorio - Mandatory crossing point • Av. Mediterráneo
-  Zona vehículos autorizados - Authorized cars zone • Av. Mediterráneo
-  Parking vehículos equipo - Teams parking • Av. Mediterráneo
-  Parking Agrupación Guardia Civil Tráfico - AGCT parking • Av. Mediterráneo
-  Parking Motos enlace - Motorcycle parking • Av. Mediterráneo
-  Parking Organización - Staff parking • Av. Mediterráneo
-  Vehículos cabeza de carrera - Race head cars • Av. Mediterráneo
-  Zona WC - WC zone • Av. Mediterráneo

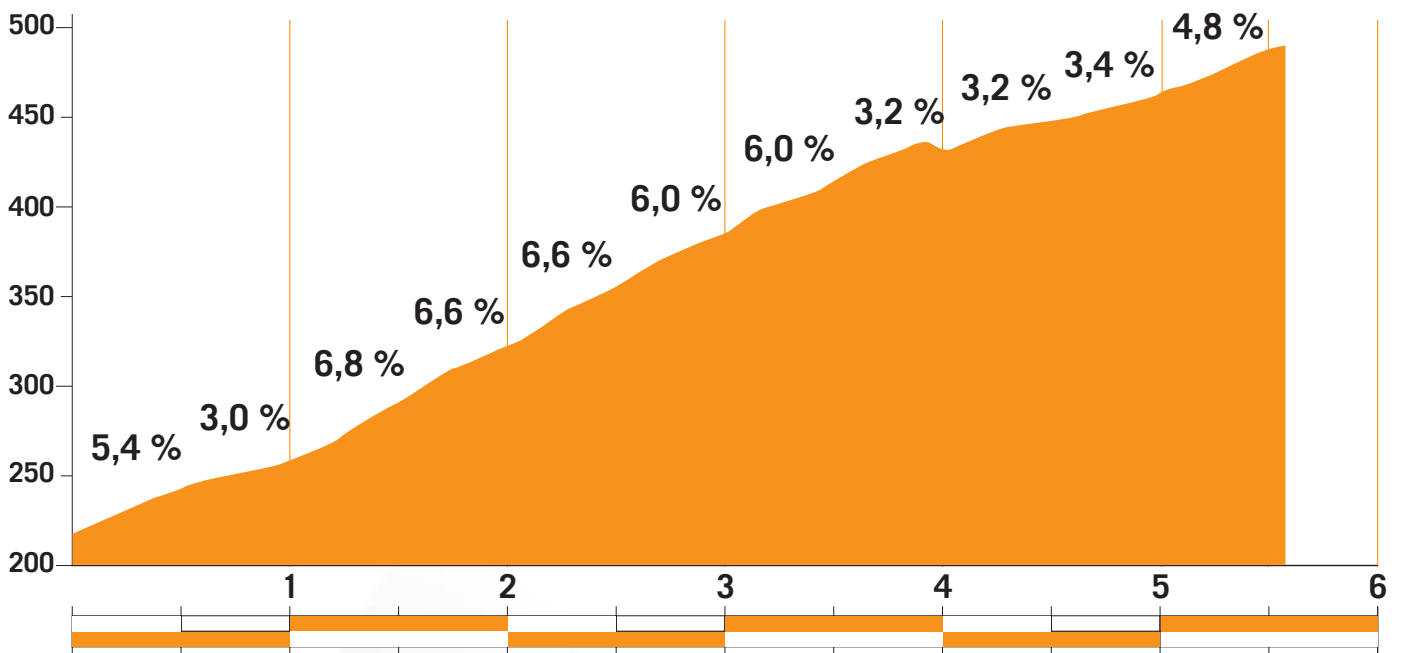


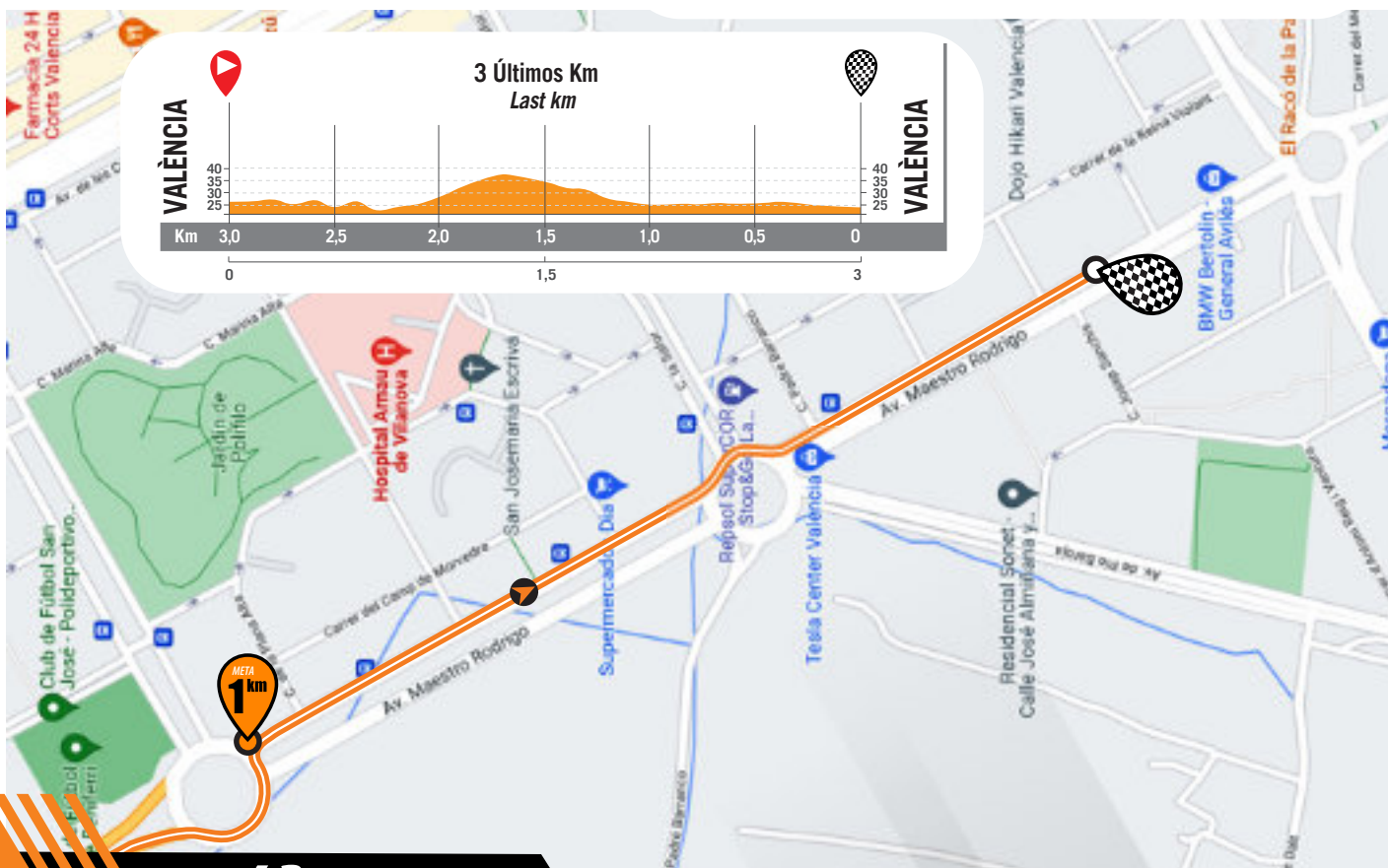
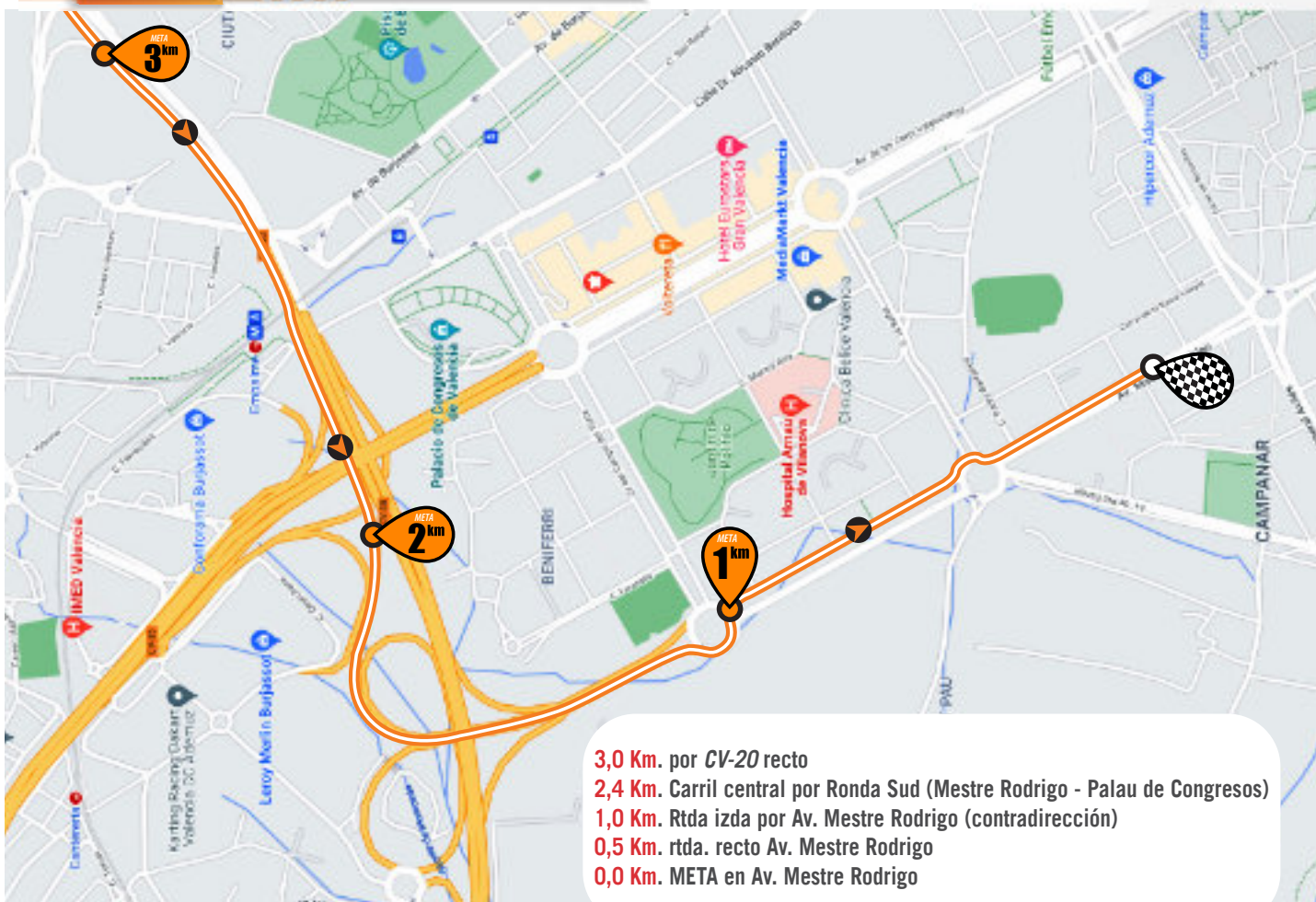


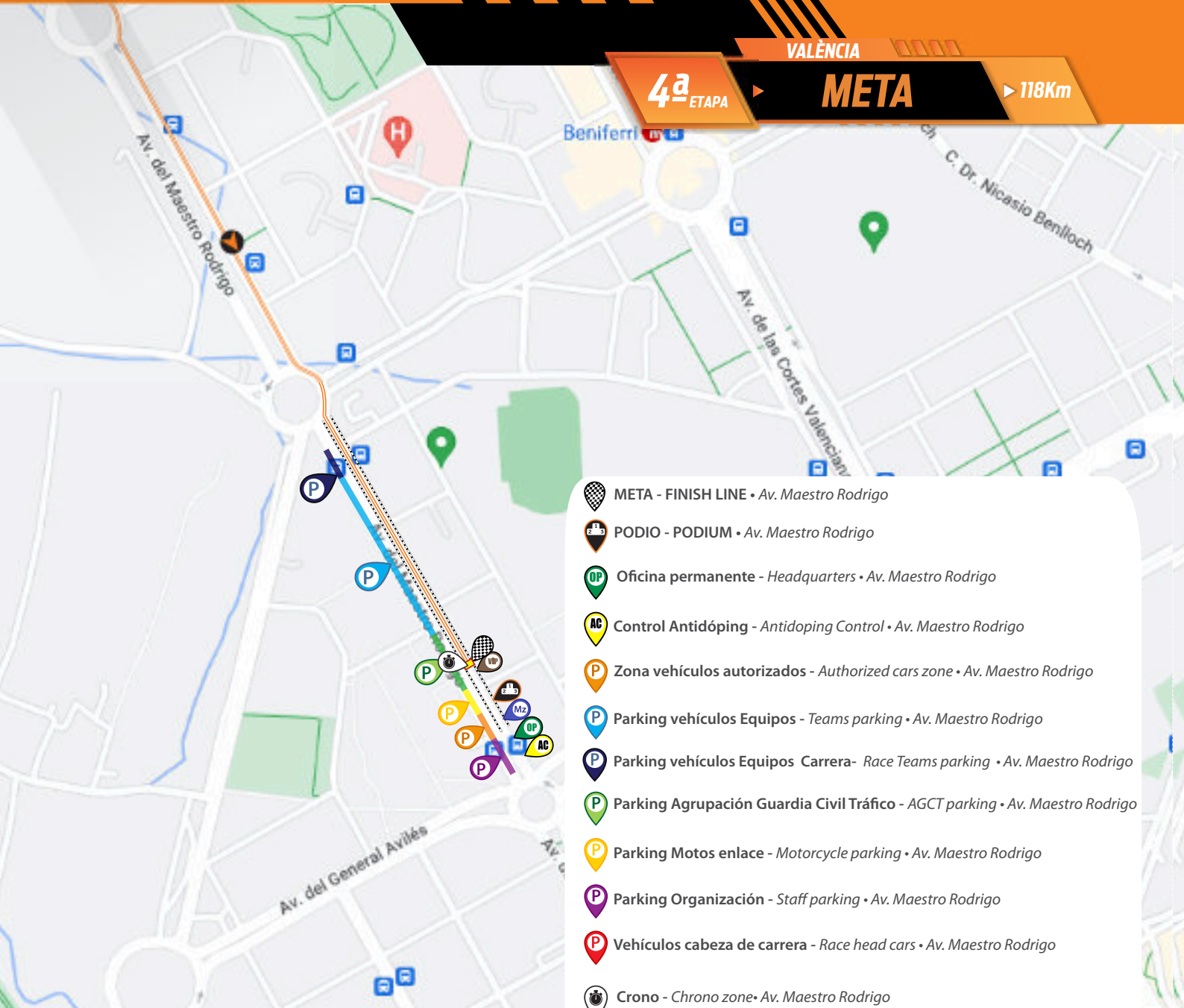
Puerto de L'Oronet
















Ascenso: 5,7 Km
 Altitud máx.: 493 m
 Desnivel: 256 m

Pendiente media: 4,5%
 Pendiente máx.: 10,4%
 Coeficiente: 45







-  META - FINISH LINE • Av. Maestro Rodrigo
-  PODIO - PODIUM • Av. Maestro Rodrigo
-  Oficina permanente - Headquarters • Av. Maestro Rodrigo
-  Control Antidoping - Antidoping Control • Av. Maestro Rodrigo
-  Zona vehículos autorizados - Authorized cars zone • Av. Maestro Rodrigo
-  Parking vehículos Equipos - Teams parking • Av. Maestro Rodrigo
-  Parking vehículos Equipos Carrera- Race Teams parking • Av. Maestro Rodrigo
-  Parking Agrupación Guardia Civil Tráfico - AGCT parking • Av. Maestro Rodrigo
-  Parking Motos enlace - Motorcycle parking • Av. Maestro Rodrigo
-  Parking Organización - Staff parking • Av. Maestro Rodrigo
-  Vehículos cabeza de carrera - Race head cars • Av. Maestro Rodrigo
-  Crono - Chrono zone • Av. Maestro Rodrigo
-  Zona VIP - VIP zone • Av. Maestro Rodrigo
-  Desvío de coches - Car by pass • Av. Maestro Rodrigo
-  Zona WC - WC zone • Av. Maestro Rodrigo



15 - 17 - 18 FEBRERO

HOTEL EXE Puerto de Sagunto

Calle/Street - Av. Ojos Negros, 55 - 46520 PUERTO DE SAGUNTO (València) SPAIN
☎ +34 962 69 83 84 <https://www.exehotels.com>

FENIX-DECEUNINCK
LIV-ALULA-JAYCO

HOTEL ALBUFERA

Calle/Street - Plaza Alqueria de la Culla, 1 - 46910 Alfafar (València) SPAIN
☎ +34 963 186 556 <https://www.hotelalbufera.com/>

CERATIZIT-WNT
HUMAN POWERED HEALTH

APARTHOTEL ALBUFERA

Calle/Street - Plaza Alqueria de la Culla, 21 - 46910 Alfafar (València) SPAIN
☎ +34 963 17 64 99 <https://www.apartotelalbufera.es/>

MOVISTAR TEAM

16 FEBRERO

HOTEL DANIYA ALICANTE

Calle/Street - Avinguda de Dénia, 133, 03015 Alacant, (Alicante) SPAIN
☎ +34 965 15 03 09 <https://www.daniyaalicante.com/es/>

FENIX-DECEUNINCK
LIV-ALULA-JAYCO
CERATIZIT-WNT
HUMAN POWERED HEALTH
MOVISTAR TEAM

15 - 16 - 17 - 18 FEBRERO

HOTEL BAYREN

Calle/Street - Paseo de Neptuno, N62 - 46730 Playa de Gandia (València) SPAIN
☎ +34 96 284 03 00 <https://www.hotelrhubayren.com/>

LIDL-TREK
UAE TEAM ADQ
UNO-X MOBILITY

HOTEL RIVIERA

Calle/Street - Paseo Marítimo Neptuno, nº 28 - 46730 Playa de Gandia (València) SPAIN
☎ +34 96 284 50 42 <https://www.hotelrhriviera.com/>

LABORAL KUTXA FUNDACION EUSKADI
VOLKERWESSELS CYCLING TEAM
EF EDUCATION-CANNONDALE
LOTTO DSTNY
HESS CYCLING TEAM

HOTEL BIARRITZ

Calle/Street - Carrer Alcoi, 15, 46730 Playa de Gandia (València) SPAIN
☎ +34 962 84 33 02 <https://www.hotelbiarritzgandia.com/>

COFIDIS WOMEN TEAM
TEAM DSM FIRMENICH POSTNL
FDJ-SUEZ
TEAM VISMA | LEASE A BIKE
CANYON SRAM RACING

APARTAMENTO BIARRITZ

Calle/Street - Carrer Alcoi, 26, 46730 Playa de Gandia (València) SPAIN
☎ +34 962 843 302 <https://www.apartamentosbiarritzgandia.com/>

MASSI BAIX TER WOMEN`S CYCLING TEAM
ENEICAT-CM TEAM

HOTEL BORGIA

Calle/Street - Av. de la República Argentina, 5, 46702 Gandia (València) SPAIN
☎ +34 962 84 33 02 <https://hotelborgia.com/>

TEAM BEPINK - GOLD

JURADO TÉCNICO

Jury Panel

PRESIDENTE / President JUDEZ Peter
ADJUNTO / Attached 1º JORDI MARTINEZ BOADAS
ADJUNTO / Attached 2º RUBEN QUERO CASTRO
MOTO 1 ARITS VILLANUEVA BORREGO
MOTO 2 XIMO SOLAZ SANCHEZ
MOTO 3 JUAN GOMIZ MARTINEZ
LLEGADA MOTO / Finish Moto REGINO ALMENDROS VIDAL
CRONO / Cr FERNANDO JOSE ALLEPUZ PALLARES

112 URGENCIAS
112 Emergency SOS



SERVICIO MÉDICO
Medical Service

CENTROS MÉDICOS
Medical Centers

ETAPA / Stage 1

IMED LA SAFOR
C/ Daimús, 26
46701 GANDIA
Tel. 962 874 740

ETAPA / Stage 2

HOSPITAL REY D. JAIME
C/ Santa Mª Rosa Molas, 25
12004 CASTELLÓN
Tel. 964 726 000

ETAPA / Stage 3

CLÍNICA VISTAHERMOSA C/ Avda. Dénia, 103 03013 ALICANTE Tel. 965 264 200	HOSPITAL INTL. MEDIMAR C/ Avda. Dénia, 87 03016 ALICANTE Tel. 965 162 200
--	---

ETAPA / Stage 4

CLÍNICA QUIRÓN C/ Avda. Blasco Ibáñez, 14 46010 VALENCIA Tel. 963 690 600	HOSPITAL CASA DE SALUD C/ Avda. Dénia, 41 46015 VALENCIA Tel. 963 460 000
---	---

ORGANIZACIÓN

Organization

DIRECTOR GENERAL / General Manager
Rubén Donet Gregori

DIRECTOR TÉCNICO / Technical Director
Antonio Molina Canet

DIRECTOR FINANCIERO / CFO
Joaquín Barber

JEFE DE PRENSA / Headquarters
Julián Sáez

SEGURIDAD VIAL / Security
Teniente. Bartolome Moreno Canales

MOTOS ENLACE / Motorcycles
Antonio Rodríguez

RESPONSABLE EQUIPOS / Teams Responsible
Celia López

PROTOCOLO / Protocol
Marta Estruch

RESPONSABLE HOTELES / Hotel responsible
Marta Estruch

OFICINA PERMANENTE / Race-Headquarters
Juan Bello

REDES SOCIALES / RRSS
Albert Rivera

RADIO VUELTA / Radio Tour
Celia López

SPEAKER
Julián Sáez

MÉDICO DE CARRERA / Medical
Ambulancias Vallada

AMBULANCIAS / Ambulance
Ambulancias Vallada

COCHE NEUTRO / Neutral Cars
SportPublic

FOTOGRAFO / Photographer
Luís Villacañas - Vicent Bravo

RESPONSABLE SEÑALÉTICA / Signal responsible
Pau Rodríguez

GUIA INTERACTICA / Interactive Guide
Julio Rodríguez



SETMANA CICLISTA
VOLTA FEMENINA DE LA COMUNITAT VALENCIANA