

**LA VUELTA
FEMENINA 24**

BY Carrefour.es 

LIBRO DE RUTA



ÍNDICE



GENERAL



CARREFOUR CON LA VUELTA

**SOMOS
EQUIPO**



**PEDALEAMOS CON VOSOTRAS
DESDE EL PRIMER DÍA
CON LA VUELTA FEMENINA
BY CARREFOUR.ES**

SOMOS ESFUERZO,
APOYO, SOSTENIBILIDAD.
Y SEGUIREMOS
PEDALEANDO CADA DÍA
POR MÁS OPORTUNIDADES
PARA TODOS.

¡ÚNETE A LA VUELTA FEMENINA!
#SOMOSEQUIPO

ÍNDICE



GENERAL

ÍNDICE

INTRODUCCIÓN

ETAPAS

PATROCINADORES

SIMBOLOGÍA

MAPA RECORRIDO

PREMIOS

TRADUCCIONES

ALTIMETRÍAS Y PUERTOS

PERSONAL ORGANIZACIÓN

SEÑALIZACIÓN

RESUMEN DE PUERTOS

AGENDA SALIDA OFICIAL

EQUIPOS

RESUMEN GENERAL

OFICINAS PERMANENTES
Y SALAS DE PRENSA

ETAPAS

ETAPA
1

VALENCIA > VALENCIA

ETAPA
5

HUESCA > JACA

ETAPA
2

BUÑOL / BUNYOL > MONCOFA

ETAPA
6

TARAZONA > LA LAGUNA NEGRA. VINUESA

ETAPA
3

LUCENA / LLUCENA > TERUEL

ETAPA
7

SAN ESTEBAN DE GORMAZ > SIGÜENZA

ETAPA
4

MOLINA DE ARAGÓN > ZARAGOZA

ETAPA
8

DISTRITO TELEFÓNICA. MADRID >
VALDESQUÍ. COMUNIDAD DE MADRID

Síguenos en:

lavueltafemenina.es

[@lavueltafem](https://www.instagram.com/lavueltafem)

[#LaVueltaFemenina](https://www.facebook.com/LaVueltaFemenina)

1

ÍNDICE



GENERAL

LAS DEPORTISTAS SÓLO ESTÁN PRESENTES EN UN **8,2%** DE LAS NOTICIAS QUE APARECEN EN TELEVISIÓN

TITULAR EN
40 PARTIDOS

3 TÍTULOS
EN LA ÚLTIMA
TEMPORADA

MVP

25
GOLES

11
ASISTENCIAS

Y SI ESTOS SON
MIS LOGROS
¿POR QUÉ NO IMPORTAN?



Financiado por
la Unión Europea
NextGenerationEU



MINISTERIO DE EDUCACIÓN Y POLÍTICA LINGÜÍSTICA



ÍNDICE



GENERAL



José Manuel Rodríguez Uribes
Presidente del Consejo Superior de Deportes



©Mario Moreno Delgado/Shutterstock

Vuelve el espectáculo deportivo del ciclismo femenino. Vuelve la ilusión y la pasión de un proyecto colectivo que pretende situar a España como referente mundial. Vuelve la Vuelta Femenina by Carrefour.es.

Será la segunda edición de una competición deportiva que cristaliza la apuesta de todo un país por la promoción del deporte femenino. Una apuesta en la que siempre hemos creído en el Consejo Superior de Deportes y que seguirá marcando el presente y futuro de las políticas de igualdad implementadas por este Gobierno.

El éxito organizativo logrado el pasado año en la primera edición de esta ronda ciclista, reflejado en el apoyo del público aficionado en las calles y en la repercusión internacional de la prueba, nos invitan a soñar en 2024 con un nuevo reto: seguir creciendo.

La Vuelta Femenina by Carrefour.es crece este año en número de etapas, en atractivo deportivo y en el respaldo de patrocinadores. La Comunidad Valenciana volverá a ser el escenario de partida de un recorrido de ocho etapas que visitará ocho provincias de cinco comunidades autónomas diferentes.

Las mejores ciclistas del momento brindarán un gran y competitivo espectáculo deportivo afrontando una contrarreloj

por equipos, una etapa llana, dos etapas onduladas, una etapa de media montaña y tres etapas de montaña.


Además, esta prueba sigue recibiendo el respaldo de empresas e instituciones que son el mejor compañero de viaje de esta genial aventura. Su respaldo, junto con el del Consejo Superior de Deportes, es fundamental para cimentar el crecimiento de una competición que aspira a lograr su consolidación dentro del calendario ciclista internacional.

Por todo ello, me gustaría aprovechar estas líneas para animar a todos los aficionados al mundo del ciclismo a que se acerquen hasta las calles por donde transcurre esta Vuelta para dar calor y color a una competición que estoy seguro, no les defraudará.

Siempre he pensado que el deporte encierra los mejores valores que definen a una sociedad justa, moderna e igualitaria, que afronta el futuro con esfuerzo, sacrificio y afán de superación. Valores que dan sentido a esta Vuelta Femenina y que proyectan la mejor imagen de nuestro país.

Termino estas palabras mostrando mi más sincera felicitación a todas las personas que han hecho posible la celebración de esta Vuelta Femenina 24 by Carrefour.es desde el convencimiento de que será todo un éxito.

ETAPAS

DÍA DATE	ETAPA STAGE	SALIDA - START	LLEGADA - FINISH	KM	TIPO TYPE
Domingo 28 de abril Sunday 28 April	1	VALENCIA	VALENCIA 	16	CRE Team time trial
Lunes 29 de abril Monday 29 April	2	BUÑOL / BUNYOL	MONCOFA	118,3	Ondulada Hilly
Martes 30 de abril Tuesday 30 April	3	LUCENA / LLUCENA	TERUEL	130,2	Media Montaña Mid mountain
Miércoles 1 de mayo Wednesday 01 May	4	MOLINA DE ARAGÓN	ZARAGOZA	142,3	Llana Flat
Jueves 2 de mayo Thursday 02 May	5	HUESCA	JACA	113,9	Montaña Mountain
Viernes 3 de mayo Friday 03 May	6	TARAZONA	LA LAGUNA NEGRA. VINUESA	132,1	Montaña Mountain
Sábado 4 de mayo Saturday 04 May	7	SAN ESTEBAN DE GORMAZ	SIGÜENZA	138,6	Ondulada Hilly
Domingo 5 de mayo Sunday 05 May	8	DISTRITO TELEFÓNICA. MADRID	VALDESQUÍ. COMUNIDAD DE MADRID	89,5	Montaña Mountain

TOTAL ANTES DE
SER HOMOLOGADO
TOTAL BEFORE HOMOLOGATION

880,9 KM

4

ÍNDICE




GENERAL

MAPA DE RECORRIDO




ALTIMETRÍAS Y PUERTOS



ETAPA 1 - 16 km



ETAPA 2 - 118,3 km



ETAPA 3 - 130,2 km



ETAPA 4 - 142,3 km



ETAPA 5 - 113,9 km




ALTIMETRÍAS Y PUERTOS



ETAPA 6 - 132,1 km







ETAPA 7 - 138,6 km






ETAPA 8 - 89,5 km

RESUMEN DE PUERTOS

	1ª CATEGORÍA	3
	2ª CATEGORÍA	2
	3ª CATEGORÍA	2
	TOTAL	7

RESUMEN GENERAL

	VUELTA FEMENINA 2024	880,9 km
	Total km crono equipos	16
	Media km etapa (sin cronos)	123,55
	Sprints intermedios	7

PATROCINADORES

LA VUELTA
FEMENINA 24

BY Carrefour.es

GRAN PREMIO \ MAIN PRIZE



PATROCINADORES PRINCIPALES \ MAIN SPONSORS



PATROCINADORES INSTITUCIONALES \ INSTITUTIONAL SPONSORS



PATROCINADORES OFICIALES \ OFFICIAL SPONSORS



PROVEEDORES OFICIALES \ OFFICIAL SUPPLIERS



MEDIO OFICIAL
OFFICIAL MEDIA

as



PREMIOS

CLASIFICACIÓN GENERAL INDIVIDUAL

Maillot para la corredora que ocupa la primera posición de la clasificación general en función de los tiempos de cada etapa.

Patrocinador: **Carrefour**



INDIVIDUAL GENERAL CLASSIFICATION

Jersey for the rider that occupies first place in the general classification in accordance with the times obtained for each stage.

Sponsor: **Carrefour**

CLASIFICACIÓN GENERAL POR PUNTOS

Maillot para la corredora que ocupa la primera posición de la clasificación por puntos. Las corredoras irán sumando puntos según la posición ocupada al final de cada etapa, así como en los sprints intermedios.

Patrocinador: **Škoda**



POINTS GENERAL CLASSIFICATION

Jersey for the rider that occupies first place in the points classification in accordance with the position obtained in each of the completed stages. Riders will accumulate points depending on their positions at the end of each stage, as well as during intermediate sprints.

Sponsor: **Škoda**

CLASIFICACIÓN GENERAL DE LA MONTAÑA

Maillot para la corredora que ocupa la primera posición de la clasificación de la montaña en función de los puntos sumados en cada puerto puntuable.

Patrocinador: **Fundación Deporte Joven**



KING OF THE MOUNTAIN CLASSIFICATION

Jersey for the rider that occupies first place in the King of the Mountain classification in accordance with the points he has accumulated at each point-accruing mountain pass.

Sponsor: **Fundación Deporte Joven**

PREMIO DE LA COMBATIVIDAD

Premio para la ciclista que, según la decisión del jurado, haya sido la más luchadora de cada etapa.

Patrocinador: **ElPozo Bienstar**



COMBATIVITY AWARD

Award for the rider who, according to the jury, has put up the best fight during each stage.

Sponsor: **ElPozo Bienstar**

GANADORA ETAPA

Premio para la corredora que cruza la línea de meta en primera posición.

Patrocinador: **Transaher**



STAGE WINNER

Award for the rider who crosses the finish-line in first place.

Sponsor: **Transaher**

PREMIO A LA MEJOR JOVEN

Premio para la corredora joven mejor situada al final de cada etapa. A este premio sólo optarán las corredoras nacidas a partir del 1 de enero de 2002.

Patrocinador: **Junta de Castilla y León**



BEST YOUNG RIDER

Award for the best young rider at the end of each stage. This award is for the riders that are born after the 1st of January 2002.

Sponsor: **Junta de Castilla y León**

CLASIFICACIÓN POR EQUIPOS

El premio se obtendrá por la suma de los tres mejores tiempos individuales de cada equipo en todas las etapas disputadas, siendo el mejor clasificado el que haya totalizado menos tiempo.

Patrocinador: **Scrub Designs**



TEAM CLASSIFICATION

This award is obtained by adding each team's three best individual times in each of the completed stages. The winning team is the one with the lowest time.

Sponsor: **Scrub Designs**

PREMIO A LA MEJOR ESPAÑOLA

Premio a la ciclista de nacionalidad española que finalice en la mejor posición de cada etapa.

Patrocinador: **iryó**



BEST SPANISH RIDER

Award to the Spanish cyclist who finishes in the best position in every stage.

Sponsor: **iryó**

PERSONAL ORGANIZACIÓN

DIRECTOR DE CARRERA

Fernando Escartín

DIRECTOR DE PRODUCCIÓN

Pedro Lezaun

DIRECTOR TÉCNICO

Kiko García

DIRECTOR DE RELACIONES CON PATROCINADORES Y RRPP

Charles Ojalvo

EMBAJADORA

Dori Ruano

PRODUCCIÓN Y LOGÍSTICA

Coordinador Zona Meta
Marino Oscoz

Coordinador Salida
Kerman Zunzarren

Coordinador Seguridad de Elementos en Carrera
José Manuel Misena

Coordinador de Publicidad en Ruta
Cristóbal Lomeña

Coordinadora Oficina Permanente
María Marqués

Producción Soportes Proveedores
Sergio Fernández

Coordinadora Producción
Ana Torres-Quevedo

Coordinador Flota
Fernando Tejado

Alojamientos y Traslados
María Goldarbeiter

Speaker
Juan María Guajardo

COMUNICACIÓN Y PRENSA

Responsable
Pablo Osorio

Auxiliar Prensa y Coordinación Fotógrafos
Daniel Peña

Coordinación y Producción Televisión
Marta Giorgetti
Antoine Gautier

Coordinadores Redes Sociales
Cristian Miconi
Paula Galán

Imagen y Marca
Marco Sánchez
Beatriz Fernández

ÁREA COMERCIAL / SERVICING

Responsable Servicing
Miriam Gardachal

Responsable Comercial
Sara Hazzard

RR INSTITUCIONALES / SS ADMINISTRATIVOS

Responsable
Laura Guijarro

Relaciones Institucionales
Javier Hernández

Servicios Administrativos
Ángel Criado

RECURSOS HUMANOS

Responsable
Ana Tolbaños

INFORMÁTICA Y TELECOMUNICACIONES

Responsable Informático
Álvaro Alberquilla

Ingeniero de Telecomunicaciones
Javier Cordero

Técnico de Transmisiones
Gerardo Fraile

AGENCIA DE VIAJES

BCD Sports
Carlos Cuadrado
Maite Millán

UNIPUBLIC

Consejero Delegado
Yann Le Moenner

Director General
Javier Guillén

PERSONAL ORGANIZACIÓN

ÁREA DEPORTIVA

Coordinador Deportivo

Gonzalo Alonso

Radio Vuelta

Jesús Guzmán

Celia Lopez

Jesús Javier Jalle

Asesores Deportivos

Santiago Blanco

Manuel Campesino

Guillermo Carballido

Fernando Coronel

Eladio Jiménez

Roberto Laiseka

Héctor Dueñas

José Cabedo

Pere García

Mónica Guajardo

Aránzazu Azpiroz

Francisco Benítez

Antonio Dorado

Efraín Gutiérrez

Manuel Ortiz

Azucena Lozano

Eduardo Infante

Asier Gaviña

Mikel Pereira

Alberto Escudero

Reguladores en Carrera

Jokin Bilbao

Iván Gutiérrez

POLICÍA NACIONAL

Jefatura de unidades de intervención policial

COLEGIO DE COMISARIOS

Presidente

Bruno Vacic

Adjuntos

José Ramón Dempere

Rafael Coca San José

Moto 1 José Carlos Blázquez

Moto 2 Ander González

Moto 3 José Pascual

Crono

Emma Fernández

Juez de Llegada

Elena Pérez

Control Médico

Adamantia Thanou

DIRECCIÓN GENERAL DE TRÁFICO

Enlace Permanente con DGT

Anuncia Ocampo

Carlos Gómez del Río

GUARDIA CIVIL

Capitán

Laura Granja Márquez

Jefa de la Unidad de Movilidad y

Seguridad Vial

Teniente

José Becerra García

2º Jefe de la Unidad de Movilidad y

Seguridad Vial

AGENDA SALIDA OFICIAL

OFICINA PERMANENTE Y SALA DE PRENSA

Museo de las Ciencias. Ciudad de las Artes y de las Ciencias
Av. del Professor López Piñero, 7, 46013 Valencia



VIERNES
26
ABRIL

16:00 - 20:00

Horario de apertura para acreditaciones y Oficina Permanente.

SÁBADO
27
ABRIL

10:00 - 20:00

Horario de apertura para acreditaciones y Oficina Permanente.

10:00 - 20:00

Horario de apertura del Centro de Prensa.

11:00 - 12:30

Entrega de licencias al jurado técnico y recogida de dorsales
Reunión de Comisarios.

13:00

Reunión de Equipos con directores Deportivos,
Dirección general y Colegio de Comisarios.

14:00

Reunión de medios informativos y motoristas de organización
con Dirección General y colegio de Comisarios.

18:30 - 20:00

PRESENTACION DE EQUIPOS.

Ciudad de las Artes y de las Ciencias

Av. del Professor López Piñero, 7, 46013 Valencia.

OFICINAS PERMANENTES Y SALAS DE PRENSA

ETAPA	DÍA	OFICINA PERMANENTE Y SALA DE PRENSA	OP	SP
1	Domingo 28 de abril	Museo de las Ciencias. Av. del Professor López Piñero, 7, 46013 Valencia .	11:00 h - 18:00 h	12:00 h- 19:30 h
2	Lunes 29 de abril	Oficina de Turismo. Av. Mare Nostrum, 143, 12593 El Grau de Moncofa, Castelló .	11:00 h - 18:00 h	12:00 h- 19:30 h
3	Martes 30 de abril	Palacio de Exposiciones y Congresos de Teruel / Institución Ferial Ciudad de Teruel. Av. de Sagunto, s/n, 44002 Teruel .	11:00 h - 18:00 h	12:00 h- 19:30 h
4	Miércoles 1 de mayo	Pabellón Príncipe Felipe Av. de Cesáreo Alierta, 120, San José, 50013 Zaragoza .	11:00 h - 18:00 h	12:00 h- 19:30 h
5	Jueves 2 de mayo	Fuerte de Rapián Carr. de Rapián, 29, 22700 Jaca, Huesca .	11:00 h - 18:00 h	12:00 h- 19:30 h
6	Viernes 3 de mayo	Casa del Parque de la Laguna Negra y Museo del Bosque 42150 Vinuesa, Soria .	11:00 h - 18:00 h	12:00 h- 19:30 h
7	Sábado 4 de mayo	C/ Valencia, 74, 19250 Sigüenza, Guadalajara .	11:00 h - 17:00 h	12:00 h- 18:30 h
8	Domingo 5 de mayo	Escuela Española de Esquí y Snowboard de Valdesquí- Diseminado Puerto de Cotos, 1, 28740 Rascafría, Madrid .	9:30 h - 15:00 h	11:00 h - 16:00 h

SIMBOLOGÍA

								
Salida	Meta	Recorrido	Recorrido (Mapa)	Paso Previo	Ruta Alternativa	Desvío de Coches	PPO Salida	Retorno de Vehículos
								
Contrarreloj por Equipos	Comienza Puerto	Puerto Cat. Especial	Puerto 1ª Categoría	Puerto 2ª Categoría	Puerto 3ª Categoría			
								
Sprint Intermedio	Túnel	Bandera Amarilla	Desvío de Coches	Kilómetro 0				
								
Punto Paso Obligatorio Salida	Punto de encuentro	Control de Firmas	Llamada	Acceso Invitados				
								
Punto Paso Obligatorio Meta	Oficina Permanente	Sala de Prensa	Zona Vip	Parking Equipos	Parking Organización	Parking Dirección	Parking Prensa	Parking Invitados
								
3 Últimos km	2 Últimos km	Último km	5 Últimos km	4 Últimos km	3 Últimos km	2 Últimos km	Último km	

HOSPITALES

	
Hospitales con Servicio de Neurocirugía	Hospitales con Urgencias Generales

ÁREAS DE ACCESO

				
Acceso Libre	Sala de Prensa	Zona Técnica	Zona de Invitados	Punto de Encuentro



TRADUCCIONES

GENERAL \ GENERAL \ GÉNÉRAL

ESP

Puerto de montaña
Puntos
Recorrido
Recorrido neutralizado
Ruta alternativa
Sprint intermedio

FRA

Col ou côte
Classement par points
Parcours
Parcours neutralisé
Itinéraire alternatif
Sprint intermédiaire

ENG

Climb
Points
Course
Neutralized course
Off race itinerary
Intermediary sprint

CARRERA \ RACE \ COURSE

ESP

Acceso sala prensa
Auxiliares equipos
Avituallamiento
Bandera amarilla
Carrera
Categorías puertos de montaña
Combinada
Comienzo puerto
Contrarreloj
Equipos
Etapa
General
Montaña
Paso previo

FRA

Accès salle de presse
Assistants d'équipes
Ravitaillement
Passage dangereux
Course
Catégorie des cols
Classement combiné
Début du col
Contre-la-montre
Equipes
Etape
Classement général
Classement de meilleur grimpeur
Premier passage

ENG

Press room access
Team's assistants
Feeding
Yellow flag
Race
Climb categories
Combined classification
Start of the climb
Time trial
Teams
Stage
General classification
Mountain classification
First

SALIDA \ START \ DÉPART

ESP

Concentración y firma
Control de firmas
Línea de salida
Operaciones de control
Parking dirección
Parking equipos
Parking organización
Parking prensa
Punto de encuentro
Punto Paso Obligatorio
Salida

FRA

Rassemblement de départ et signature
Contrôle des signatures
Ligne de départ
Compte à rebours
Parking direction
Parking équipes
Parking organisation
Parking presse
Village
Point de Passage Obligé
Départ

ENG

Departure gathering and signature
Signature podium
Starting line
Verifications
Directors parking
Teams parking
Staff parking
Press parking
Village
Compulsory Passage Point
Start

META \ FINISH LINE \ ARRIVÉE

ESP

Acceso meta
Acceso tribuna
Control médico
Desvío coches
Parque Vuelta
Línea de meta
Llegada
Meta
Oficina permanente y sala de prensa
Tribuna
Último kilómetro
Zona técnica

FRA

Accès arrivée
Accès tribunes
Contrôle médical
Dérivation voitures
Parc Vuelta
Ligne d'arrivée
Arrivée
Arrivée
Permanence et salle de presse
Tribune
Dernier kilomètre
Zone technique

ENG

Arrival access
Stand access
Medical control
Car by pass
Parque Vuelta
Finish line
Arrival
Finish line
Organization office and press room
Stand
Last km
Technical area

SEÑALIZACIÓN

ORIENTACIÓN



Salida



Recorrido neutralizado



Carrera



Desvío coches



Permanente / prensa



Permanente



Prensa



Parking permanente / prensa



Parking equipos meta



Parking permanente



Parking prensa

INFORMACIÓN



SEÑALIZACIÓN

RESTRICCIONES Y ROTONDAS



Circulación giratoria.
Paso por la izquierda



Circulación giratoria.
Por ambos lados



Circulación giratoria.
Paso por la derecha



Circulación giratoria.
Paso por ambos lados
con giro a la izquierda



Circulación giratoria.
Paso por ambos lados
con giro a la derecha



Circulación giratoria.
Paso por la derecha
con giro a la izquierda



Circulación giratoria.
Paso por la izquierda
con giro a la derecha



Circulación giratoria.
Giro a la izquierda



Circulación giratoria.
Giro a la derecha



Estrechamiento.
Paso en fila



CÓMO SEGUIR
LA VUELTA FEMENINA
by Carrefour.es

HOW TO FOLLOW
LA VUELTA FEMENINA
by Carrefour.es

@lavueltafem #LaVueltaFemenina



RADIO VUELTA

@radiotour_es
@radiotour_en

VIDEO

La Vuelta
 

WEB
RACE CENTER



www.lavueltafemenina.es
www.racecenter.lavueltafemenina.es

ÍNDICE



GENERAL

UCI WOMEN'S WORLD TEAMS



AG INSURANCE – SOUDAL TEAM



CANYON/SRAM RACING



FDJ-SUEZ



FENIX-DECEUNINCK



HUMAN POWERED HEALTH



LIDL – TREK



LIV-AIULA-JAYCO



MOVISTAR TEAM



ROLAND



TEAM DSM-FIRMENICH POSTNL



TEAM SD WORX – PROTIME



TEAM VISMA | LEASE A BIKE



UAE TEAM ADQ

UCI WOMEN'S CONTINENTAL TEAMS



BEPINK – BONGIOANNI



EF EDUCATION - CANNONDALE



ENEICAT-CMTEAM



LABORAL KUTXA -
FUNDACIÓN EUSKADI



LOTTO DSTNY LADIES



TEAM COOP-REPSOL



VOLKERWESSELS WOMEN'S PRO
CYCLING TEAM



WINSPACE

PÁGINA 22

SEDES: SALIDAS Y META

PÁGINA 27

MAPA DE LA ETAPA

PÁGINA 28

MAPA SALIDA

PÁGINA 29

ALTIMETRÍA

PÁGINA 30

HORARIO

PÁGINA 31

ÚLTIMOS KM

PÁGINA 32

MAPA META

SKODA

Orgullosa patrocinadora
de La Vuelta Femenina.



SKODA
We Love Cycling
Únete en WELOVECYCLING.ES

Síguenos en nuestro perfil de Instagram
@skoda_welovecycling_es



ÍNDICE



ETAPA 1

ETAPA 2



GENERALITAT VALENCIANA



©David Moreno Hernandez/Shutterstock

Turista en Calpe

La Comunitat Valenciana será por segundo año consecutivo protagonista de La Vuelta Femenina by Carrefour.es. Tras Torrevieja en 2023, la ciudad de Valencia tomará el testigo para volver a situar al territorio valenciano como epicentro del ciclismo mundial.

De ciclismo saben mucho en una tierra donde se concentra gran parte del pelotón internacional en los meses de invierno. El buen clima y la variedad orográfica de la Comunitat Valenciana la convierte en el destino ideal para los equipos que buscan ponerse a punto para la temporada durante el período invernal.

La Vuelta Femenina 24 by Carrefour.es volverá a mostrar los encantos de la geografía valenciana, desde la neofuturista Ciudad de las Artes y las Ciencias y el Oceanogràfic, seña de identidad de la capital, hasta rincones como Buñol, Moncofa o Lucena del Cid, joyas tanto del interior como de la costa valenciana.

CICLISMO

La Comunitat Valenciana cuenta con dos carreras que sirven a las ciclistas para medir sus fuerzas en las primeras semanas de la temporada: la Volta CV Fémimas y la Setmana Ciclista - Volta Femenina de la CV.

CULTURA

La Lonja de la Seda, declarada Patrimonio de la Humanidad por la UNESCO, es un emblema cultural de Valencia. Construida en el siglo XV, destaca por su arquitectura gótica civil y su papel histórico como centro de comercio de seda en la ciudad. Es un testimonio de la riqueza cultural y económica de Valencia.

DEPORTE

La Comunitat Valenciana ha visto nacer en su territorio a grandes deportistas de múltiples disciplinas. David

Ferrer y Juan Carlos Ferrero, en tenis; Víctor Claver, en baloncesto; Sergio García, en golf; o Concha Montaner, en salto de longitud, son algunos de los deportistas que han marcado la historia del deporte valenciano.

GASTRONOMÍA

A lo largo de la geografía valenciana se reparte un total de 25 restaurantes galardonados con Estrellas Michelin. Uno de ellos cuenta con tres estrellas, cuatro han sido galardonados con dos y un total de 20 establecimientos pueden presumir de tener una estrella.

EL DATO

Cerca de **500 kilómetros** de costa mediterránea se extiende a lo largo de la Comunitat Valenciana.

www.gva.es



ÍNDICE



ETAPA 1

ETAPA 2





©tokar/Shutterstock

Vista aérea de la ciudad romana de Sagunt

La provincia de Valencia es, quizás, el ejemplo más paradigmático de territorio mediterráneo. Sus costas, sus montañas y sus tesoros de interior atraen cada año a millones de visitantes de todo el mundo.

Valencia es su capital y es una de las principales vanguardias económicas, artísticas, turísticas y científicas del país. Las arquitecturas históricas de su casco antiguo se fusionan con ejemplos de modernidad como el Palau de la Música o la Ciudad de las Artes y las Ciencias.

Pero la provincia es mucho más que la capital homónima. A través de algunas de sus urbes podemos conocer la historia de España. El imperio romano sigue muy presente en localidades como Sagunto, las disputas cristianas y musulmanas pueden verse en Xátiva y el renacimiento dejó huella indeleble en los municipios que pueden recorrerse en la ruta de los Borja.

CICLISMO

Además de Angelino Soler, ganador más joven de La Vuelta, y Ángel Casero, de Valencia son pioneros de la bicicleta ciclistas como Antonio Escuriet, Salvador Cardona y Salvador Molina. La provincia ha acogido etapas de la Vuelta a la Comunidad Valenciana o el Gran Premio de Valencia.

CULTURA

Joaquín Sorolla, pintor valenciano del siglo XIX y XX, es célebre por sus luminosas y vibrantes obras impresionistas. En 2023, Valencia conmemoró el primer centenario de su muerte con múltiples actos que contaron con el Museo de Bellas Artes de la ciudad como su principal epicentro.

DEPORTE

En Valencia están algunos de los conjuntos más importantes de España. En la capital residen el Valencia C.F., el Levante

UD o el Valencia Basket, entre otros exitosos equipos de la zona. Con mucha presencia del mundo del motor, en la zona se organizan Grandes Premios de MotoGP.

GASTRONOMÍA

La provincia de Valencia conjuga lo mejor de la huerta y del mar, convirtiéndose en una referencia gastronómica de España. Además de la paella y otros arroces muy conocidos, Valencia es famosa por la horchata, una bebida dulce hecha a base de chufa.

EL DATO

135 kilómetros de costa tiene el litoral valenciano.

www.dival.es

LA VUELTA
FEMENINA

PATROCINADOR PRINCIPAL

Transaher 
Smart Logistics

BY Carrefour.es 



Transaher 
Smart Logistics

**OPERADOR LOGÍSTICO OFICIAL
DE LA VUELTA FEMENINA.**

ÍNDICE



ETAPA 1

ETAPA 2



CICLISMO: La tercera ciudad más poblada de España acogerá en 2024 la salida oficial de la segunda edición de La Vuelta Femenina by Carrefour.es. Con amplia experiencia como sede de La Vuelta, carrera que ha tenido 33 salidas en la ciudad valenciana, además de dos salidas oficiales, Valencia debutará en la ronda femenina por todo lo alto.

CULTURA: El Oceanogràfic, junto al resto de la Ciudad de las Artes y las Ciencias, es, sin duda, uno de los iconos arquitectónicos de la ciudad de Valencia y el anticuario más grande de Europa. Una Ciudad de las Artes y las Ciencias que será el epicentro de la primera etapa de La Vuelta Femenina by Carrefour.es al acoger la salida y la meta.

DEPORTE: Valencia cuenta con varios equipos de primer nivel que llevan el deporte de máximo nivel a la ciudad cada fin de semana. El Valencia C.F. y el Levante U.D, en fútbol, y el Valencia Basket, en baloncesto, levantan las pasiones de miles de valencianos.

GASTRONOMÍA: Hablar de gastronomía valenciana es hablar de paella, un plato que no solo es una de las señas de identidad de Valencia, sino de toda la gastronomía española. Arroz, verduras y carne de pollo y conejo dan sabor a esta receta conocida mundialmente.

EL DATO: 20.000 animales de 650 especies distintas habitan en el Oceanogràfic de Valencia.

▶ VALENCIA

- 807.693 habitantes
- Provincia de Valencia
- www.gva.es | www.dival.es | www.valencia.es



© saiko3p / Shutterstock

Vista aérea de la Ciudad de las Artes y las Ciencias.

🍷 VALENCIA

- 807.693 habitantes
- Provincia de Valencia
- www.gva.es | www.dival.es | www.valencia.es



© SerFF79 / Shutterstock

Torres de Serranos.

CICLISMO: El valenciano Ricardo Ten es uno de los ciclistas españoles más laureados. El número de logros que ostenta en ciclismo adaptado es abrumador y ha conseguido, entre otras cosas, ser campeón del mundo de ciclismo tanto en ruta como en pista en un mismo año, en 2019.

CULTURA: La cultura valenciana no se entiende sin su fiesta más internacional: las Fallas. Declaradas como Patrimonio Inmaterial de la Humanidad por la UNESCO, las Fallas llenan de color, arte y sátira las calles de Valencia cada mes de marzo hasta que en la noche de la Cremà, el 19 de marzo, son reducidas a cenizas.

DEPORTE: Almudena Muñoz es uno de los grandes nombres de la historia del deporte valenciano. En los Juegos Olímpicos de Barcelona, la judoca valenciana consiguió alzarse con la medalla de oro en la categoría -52kg, contribuyendo al gran éxito colectivo de la delegación española.

GASTRONOMÍA: Los buñuelos de calabaza forman parte del lado gastronómico de la celebración de la Fiesta de las Fallas. Los puestos callejeros hacen las delicias de los valencianos con este dulce y su tradicional color naranja, compartiendo espacio con las también tradicionales rosquillas fritas.

EL DATO: Más de 200 kilómetros forman la red de carriles bici de Valencia.

VALENCIA

ETAPA
1

VALENCIA

CONTRARRELOJ POR EQUIPOS

Valencia

Valencia

PPD SALIDA
HAZ CLIC AQUÍ

PPD META
HAZ CLIC AQUÍ

27

ÍNDICE



ETAPA 1

ETAPA 2

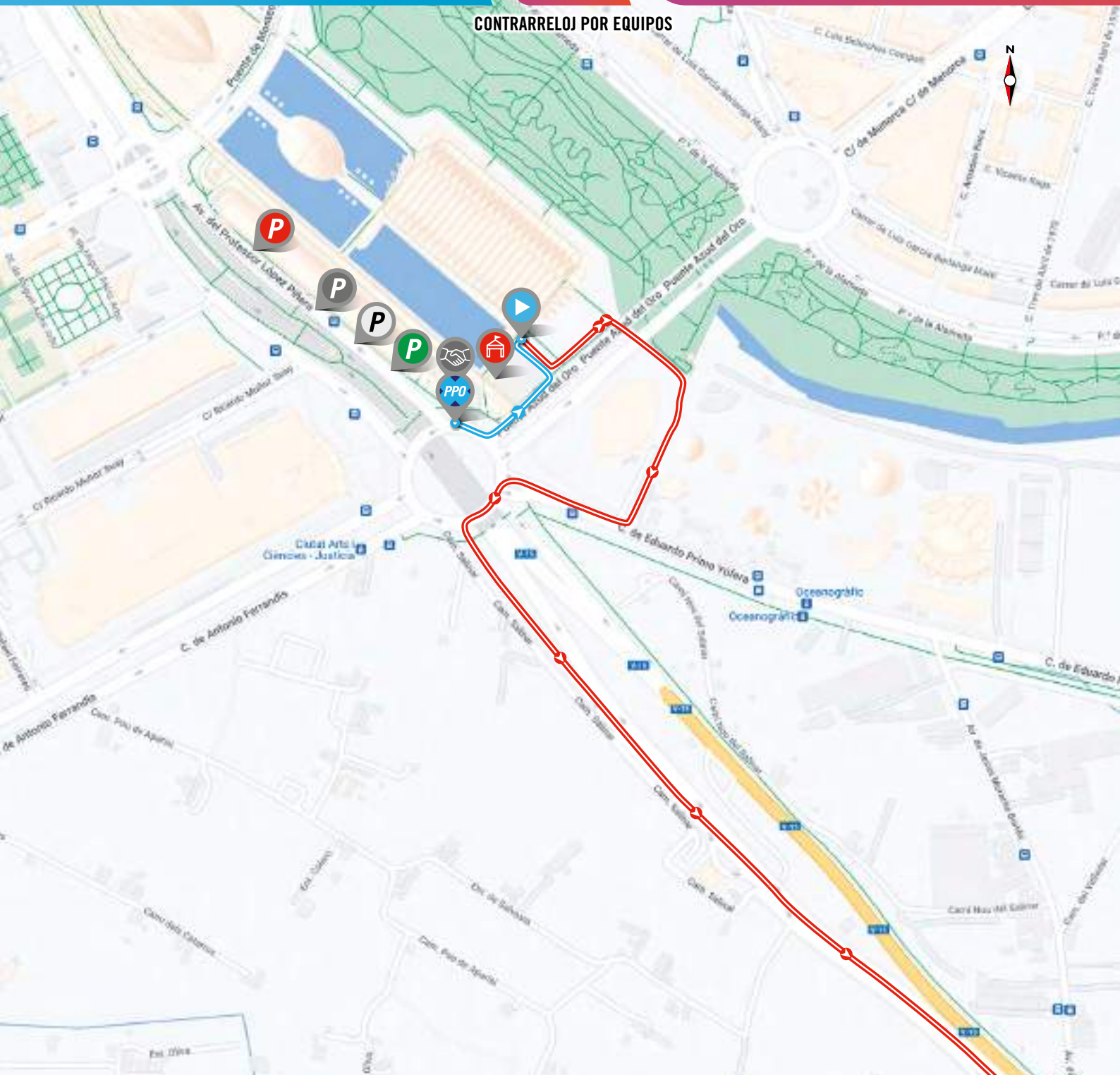


SALIDA

ETAPA 1

VALENCIA

CONTRARRELOJ POR EQUIPOS



LÍNEA DE SALIDA
 Av. del Professor López Piñero, 7

PUNTO PASO OBLIGATORIO
 Rotonda - Av. del Professor López Piñero
 LAT 39°27'14.4"N
 LONG 0°21'07.1"W

ACCESO INVITADOS

PUNTO DE ENCUENTRO
 Ciudad de las Artes y las Ciencias - Av. del Professor López Piñero, 7

PARKING ORGANIZACIÓN

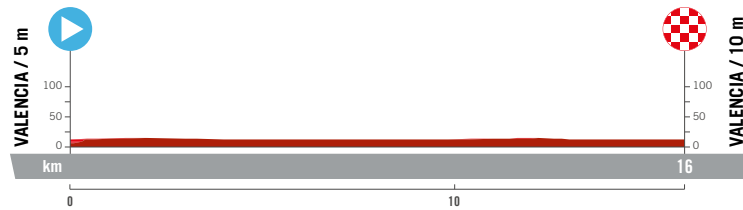
PARKING INVITADOS

PARKING EQUIPOS
 Lateral de la Ciudad de las Artes y las Ciencias - Av. del Professor López Piñero, 7

PARKING PRENSA

ALTIMETRÍA

ETAPA 1
DOMINGO 28 DE ABRIL



ALTITUD MÁX.: 12 m | Ascenso: 65 m



29

ÍNDICE



ETAPA 1

ETAPA 2



CONTRARRELOJ POR EQUIPOS

KILÓMETROS			HORARIO PREVISTO		
RECORRIDOS	A RECORRER	TR	ITINERARIO	PRIMER EQUIPO	ÚLTIMO EQUIPO
PROVINCIA DE VALENCIA					
0,0	16,0		 <i>Rampa de salida</i> frente al estanque del Museo de las Ciencias	15:56	16:56
0,4	15,6		C/ de Eduardo Primo Yúfera	15:56	16:56
0,6	15,4		Rotonda izda. V-15 dirección El Saler	15:56	16:56
1,3	14,7		Entrada autovía V-15	15:57	16:57
4,0	12,0		Puente sobre el río Turia	16:00	17:00
8,2	7,8		<i>Giro 180°</i> final de mediana en autovía	16:05	17:05
12,4	3,6		Puente sobre el río Turia	16:10	17:10
15,5	0,5		Salida a la dcha. dirección Rondas, Ciudad de las Artes y las Ciencias	16:14	17:14
15,7	0,3		Rotonda dcha. por C/ de Eduardo Primo Yúfera	16:14	17:14
16,0	0,0		VALENCIA. META	16:15	17:15

OBSERVACIONES

Los 21 equipos saldrán a intervalos de 3 minutos.



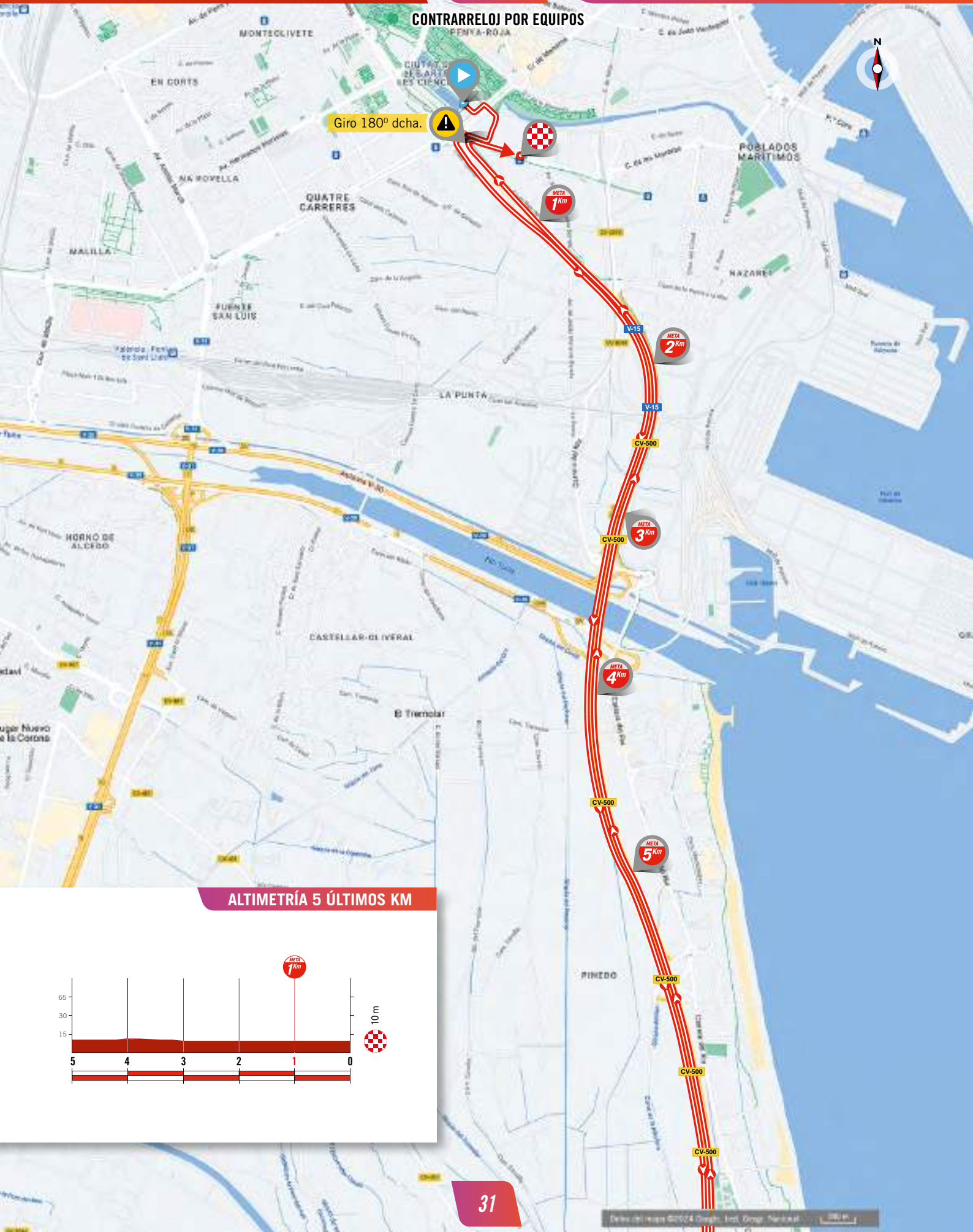
30

ÚLTIMOS KM

ETAPA 1

VALENCIA

CONTRARRELOJ POR EQUIPOS



Giro 180° dcha.

META 1 Km

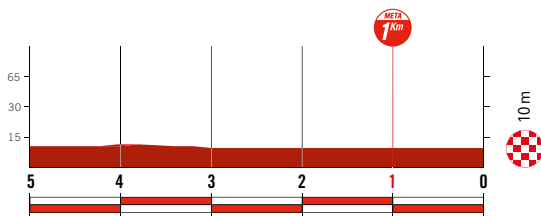
META 2 Km

META 3 Km

META 4 Km

META 5 Km

ALTIMETRÍA 5 ÚLTIMOS KM

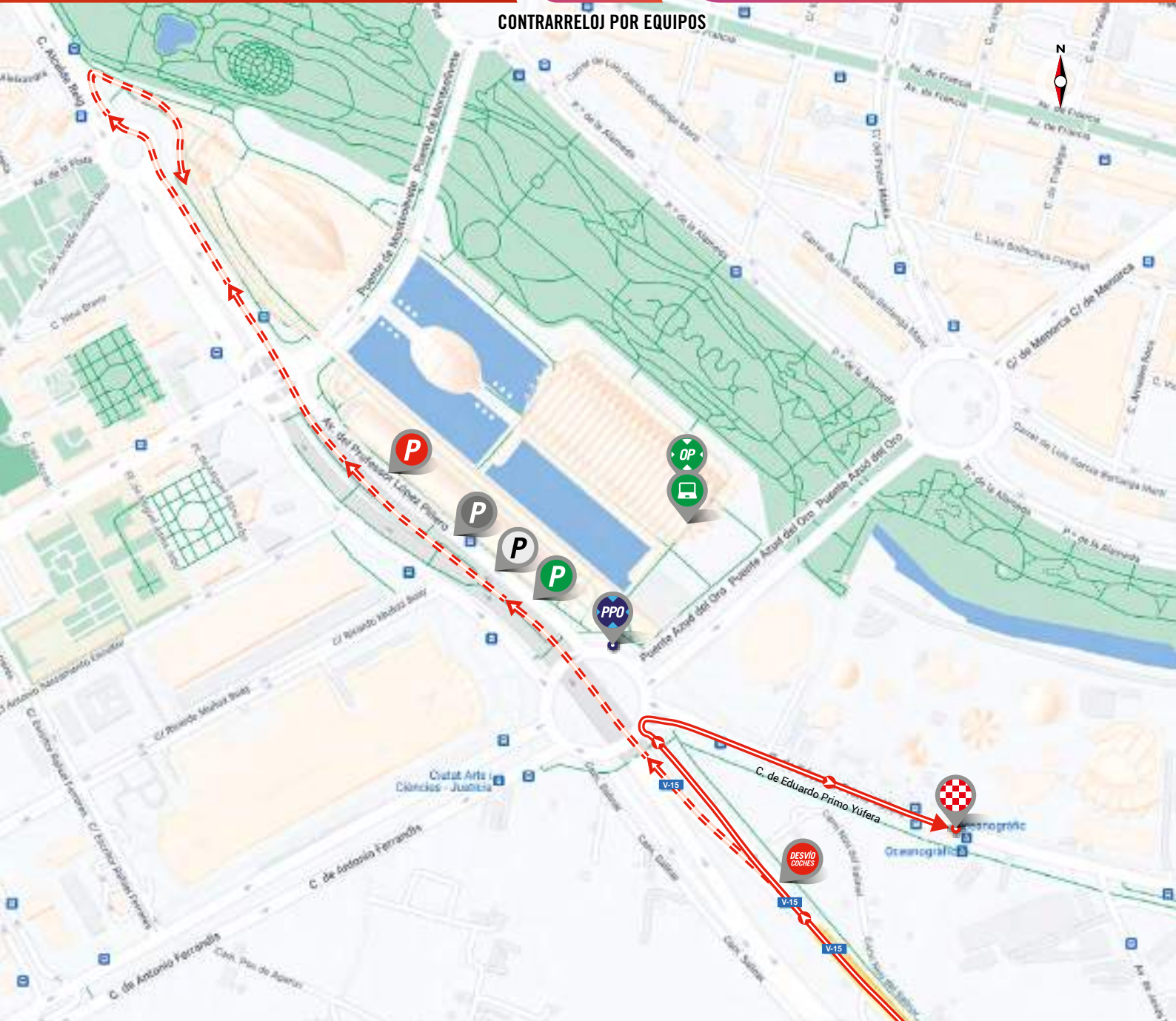


META

ETAPA 1

VALENCIA

CONTRARRELOJ POR EQUIPOS



LÍNEA DE META
C/ de Eduardo Primo Yúfera, 1

PUNTO PASO OBLIGATORIO
Rotonda - Av. del Professor López Piñero
LAT 39°27'14.4"N
LONG 0°21'07.1"W

DESVÍO DE COCHES
V-15, Quatre Carreres

LLEGADA ÚLTIMO KM
600 m rectos, curva 180° a la dcha. y recta de 300 m

O. PERMANENTE
Museo de las Ciencias - Av. del Professor López Piñero, 7

SALA PRENSA
Museo de las Ciencias - Av. del Professor López Piñero, 7

DISTANCIA A META
600 m

PARKING EQUIPOS
Lateral de la Ciudad de las Artes y las Ciencias - Av. del Professor López Piñero, 7

PARKING ORGANIZACIÓN

PARKING PRENSA

PARKING INVITADOS

DISTANCIA A META
650 m

PÁGINA 34

SEDES: SALIDAS Y META

PÁGINA 37

MAPA DE LA ETAPA

PÁGINA 38

MAPA SALIDA

PÁGINA 39

ALTIMETRÍA

PÁGINA 40

HORARIO

PÁGINA 41

ÚLTIMOS KM

PÁGINA 42

MAPA META

CICLISMO: Durante el siglo XX, Buñol fue sede habitual de la Vuelta a Levante, nombre que recibió durante años la actual Volta a la Comunitat Valenciana. Hasta en seis ocasiones la localidad valenciana acogió una salida o meta de la carrera, y ahora se estrenará en La Vuelta Femenina by Carrefour.es.

CULTURA: Si hay algo que coloca a Buñol en el mapa es su archiconocida fiesta de la Tomatina. Declarada Fiesta de Interés Turístico Internacional, la tradicional batalla de tomates tiñe de rojo a sus vecinos el último miércoles de cada mes de agosto.

DEPORTE: Los deportes de equipo representan a Buñol en el panorama deportivo regional. El Club Balonmano Buñol, el CVB Buñol-Yátova o el Club Deportivo Buñol son algunas de las entidades deportivas que representan a los buñolenses en las competiciones valencianas.

GASTRONOMÍA: El plato más destacado de esta localidad es el “mojete”, elaborado con harina y carne o bacalao, una especialidad tradicionalmente asociada a la agricultura y que adquiere gran relevancia durante la noche de La Tomatina.

EL DATO: 150.00 kilos de tomate dan color a su famosa Tomatina.

▶ BUÑOL / BUNYOL

- 9.579 habitantes
- Provincia de Valencia
- www.gva.es | www.dival.es | www.bunyal.es



© JoeLogan / Shutterstock

Vista del casco histórico de Buñol.

🍷 MONCOFA

- 7.747 habitantes
- Provincia de Castellón
- www.gva.es | www.dival.es | www.moncofa.com

CICLISMO: Moncofa se estrena por todo lo alto en el mundo ciclista como meta de la primera etapa en línea de La Vuelta Femenina 24 by Carrefour.es. Dos de sus localidades vecinas, Burriana y La Vall d’Uixó, ya fueron protagonistas en La Vuelta 23.

CULTURA: Rodeado por el Mar Mediterráneo y las montañas, este pintoresco municipio cautiva con extensas playas de arena fina y calas escondidas, que hacen las delicias de los amantes del mar. Destaca especialmente la playa del Estanyol, situada en una zona declarada como microrreserva de flora.

DEPORTE: Cada mes de septiembre, Moncofa celebra su Mitja Marató, que acoge a más de 150 corredores que ponen a prueba su velocidad y resistencia en las calles de Moncofa. En 2024, la carrera alcanzará su séptima edición.

GASTRONOMÍA: Moncofa, con su legado pesquero, fusiona productos marítimos y de la huerta en arroces emblemáticos como la paella valenciana. Los agricultores nutren las cocinas con productos frescos como naranjas o mandarinas, tan típicas de la zona.

EL DATO: Más de 300 días de sol al año iluminan las calles de Moncofa.



© Freedom_wanted / Shutterstock

Playa de Moncofa.

IMPULSANDO EL DEPORTE ESPAÑOL

Promoción deportiva
y hábitos saludables

Deporte escolar

Deporte femenino

Colaboración empresarial

+ 1.000 iniciativas

+ 50.000€ beneficiarios

+ 71.000.000€ para el deporte

www.deportejuven.es



ETAPA 1

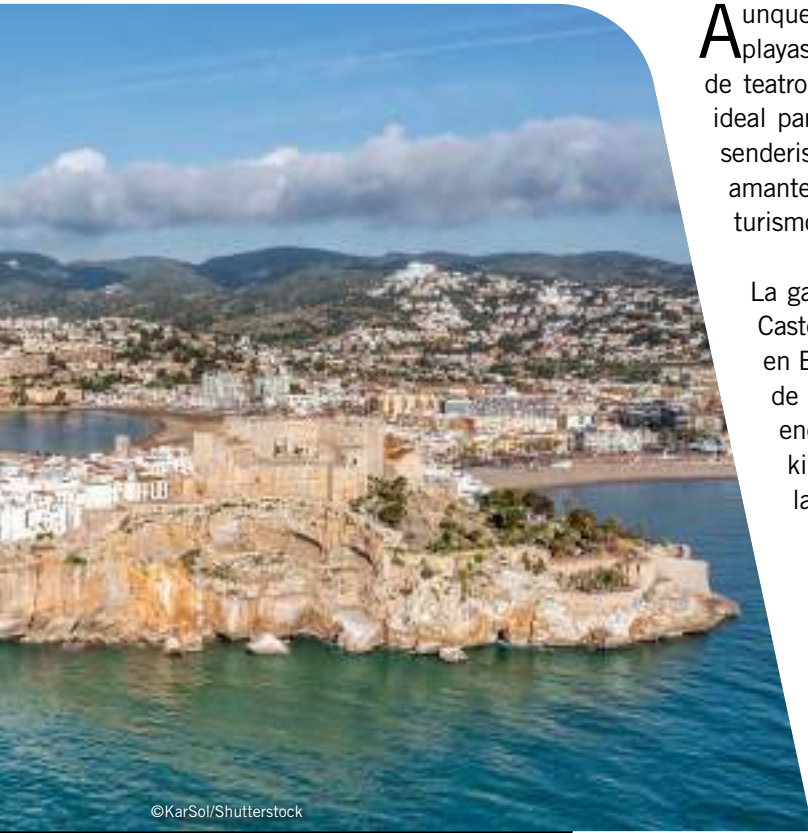
ÍNDICE



ETAPA 2

ETAPA 3





©KarSol/Shutterstock

Vista aérea de Peñíscola

Aunque Castellón es conocida por la belleza y la calidad de sus playas mediterráneas y por ser tierra de festivales musicales y de teatro, ofrece muchos otros y variados atractivos. Es el destino ideal para el turismo familiar, pero también por quienes practican senderismo, cicloturismo, rafting o deportes náuticos. Y para los amantes de las aguas termales o para quienes se decantan por un turismo de carácter cultural.

La gastronomía es otro de los grandes atractivos de esta tierra. Castelló Ruta de Sabor ya figura entre las marcas más potentes en España. En este apartado también hay que destacar la fiesta de la alcachofa de Benicarló, que se celebra a mediados de enero, un producto con Denominación de Origen (DO). A pocos kilómetros de Benicarló, en Vinaròs, se celebra la fiesta del langostino alrededor del 15 de agosto.

Hablando de fiestas, hay que destacar las de la Magdalena en la capital, que se celebran el tercer domingo de cuaresma y están declaradas de interés turístico internacional. Y el carnaval de Vinaròs; las fallas de Benicarló, Borriana, Vall d'Uixó y Almenara, y multitud de celebraciones en todas y cada una de las 135 localidades de la provincia.

CICLISMO

Varios son los ciclistas de la provincia que han logrado éxitos en La Vuelta. Vicente Iturat, con cuatro victorias de etapa y una clasificación general por puntos y Ángel Casero, ganador de La Vuelta en 2001, son los castellonenses más laureados en la ronda española.

CULTURA

Carlos Latre es uno de los humoristas e imitadores más conocidos de España. Natural de Castellón de la Plana, Latre empezó su carrera en la radio y se ha convertido en una figura de la televisión, además de trabajar como actor de doblaje.

DEPORTE

Sergio García, natural de Borriol, es uno de los mejores golfistas españoles de la historia. Ganador del Masters de Augusta, recibió la Medalla de Oro de la Real Orden

del Mérito Deportivo otorgada por el Consejo Superior de Deportes.

GASTRONOMÍA

La variedad orográfica de Castellón hace que su gastronomía sea rica en la combinación entre mar y montaña. En la costa, productos como el marisco, el pescado, el arroz y las verduras se complementan con los productos propios de matanza de las zonas de interior.

EL DATO

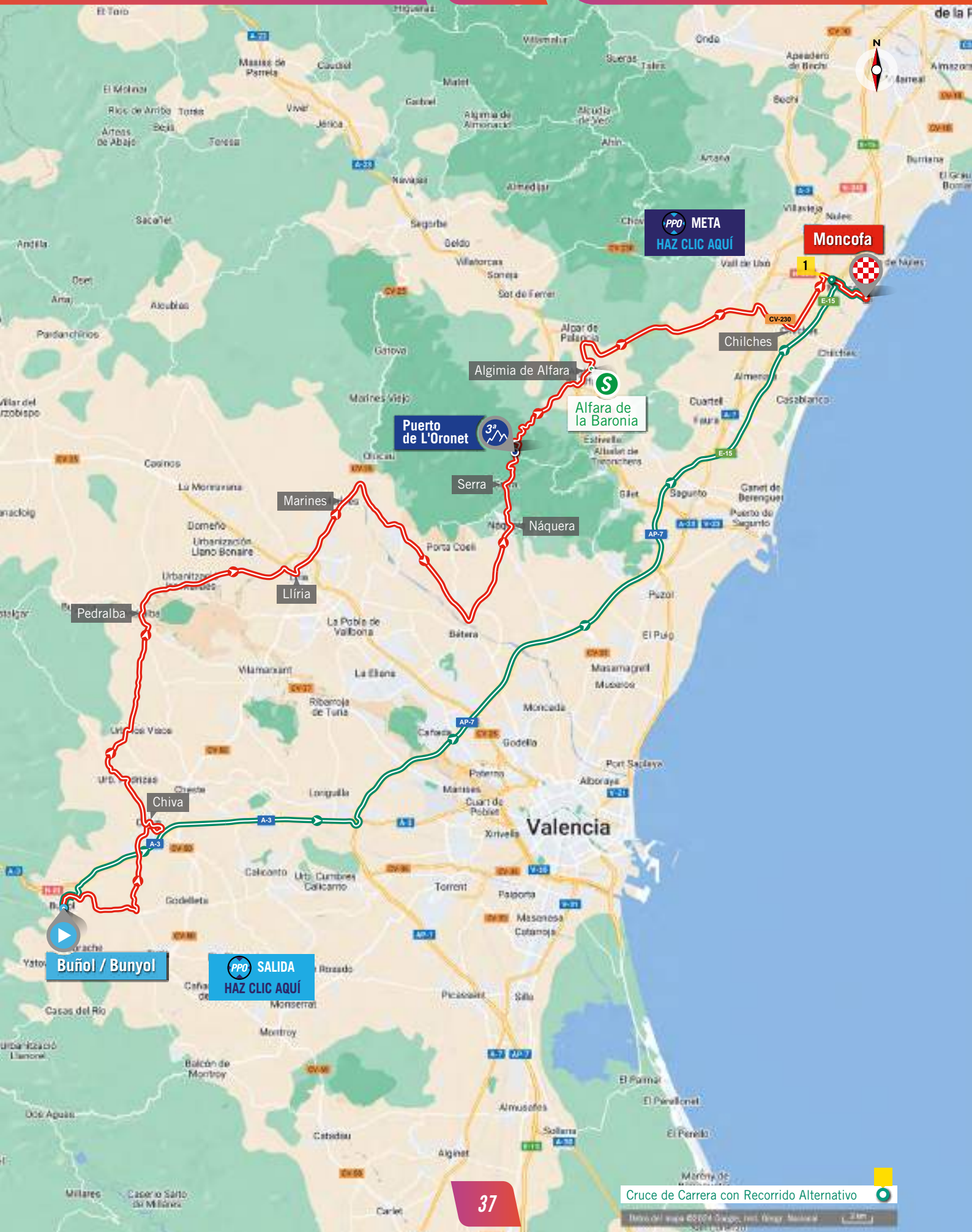
120 kilómetros de litoral forman la costa de la provincia de Castellón.

www.dipcas.es

BUÑOL / BUNYOL

ETAPA 2

MONCOFA



PPD META
HAZ CLIC AQUÍ

Moncofa

Puerto de L'Oronet

Alfara de la Baronia

Marines

Serra

Nàquera

Pedralba

Llíria

Chiva

Buñol / Bunyol

PPD SALIDA
HAZ CLIC AQUÍ

37

Cruce de Carrera con Recorrido Alternativo



ETAPA 1

ÍNDICE



ETAPA 2

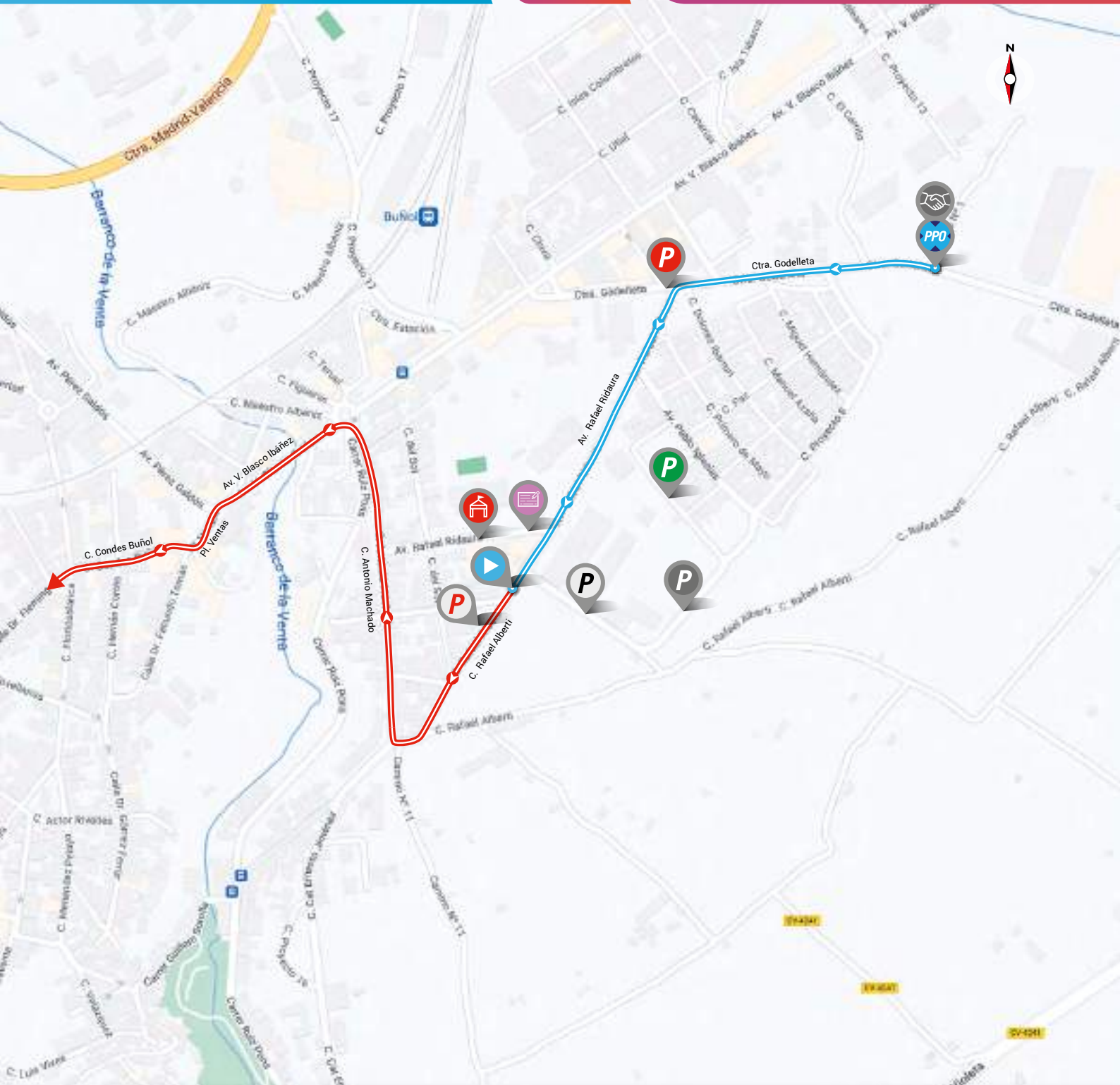
ETAPA 3



SALIDA

ETAPA
2

BUÑOL / BUNYOL



LÍNEA DE SALIDA
C/ Rafael Alberti, 19

PUNTO DE ENCUENTRO
Av. Rafael Ridaura, 6

PARKING EQUIPOS
Av. Rafael Ridaura, 18

PARKING PRENSA

PUNTO PASO OBLIGATORIO
Ctra. Godelleta, 7
LAT 39°25'36.1"N
LONG 0°46'55.7"W

CONTROL DE FIRMAS
Av. Rafael Ridaura, 16
De 13:00 a 13:50 h.

DISTANCIA
200 m

PARKING INVITADOS

ACCESO INVITADOS

LLAMADA
A las 14:00 h.

PARKING ORGANIZACIÓN

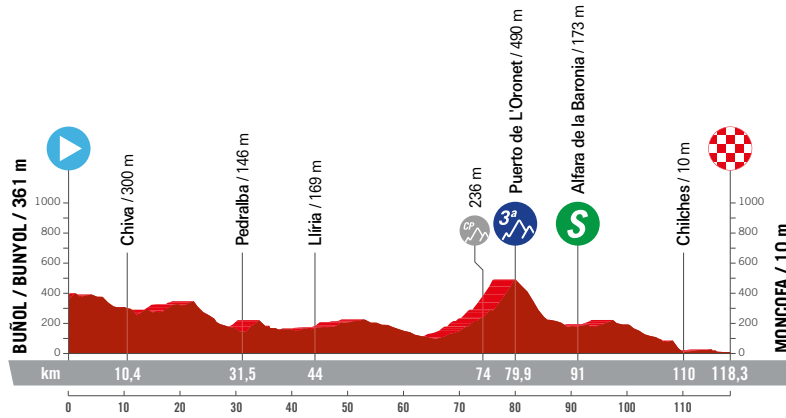
PARKING DIRECCIÓN

SALIDA NEUTRALIZADA
Av. Rafael Ridaura, C/Rafael Alberti, C/Severo Ochoa, C/Antonio Machado, C/Blasco Ibáñez, Plaza Ventas, C/Condes de Buñol, C/Doctor Fleming, C/Juan Peset, Av. Prado, Ctra. del Cuco, C/San Luis, C/Cid, C/Pais Valenciano, Av. La Violeta, CV-4241, CV-424
Total 6,5 km

SALIDA LANZADA
Salida lanzada por la CV-424 dirección Godelleta.

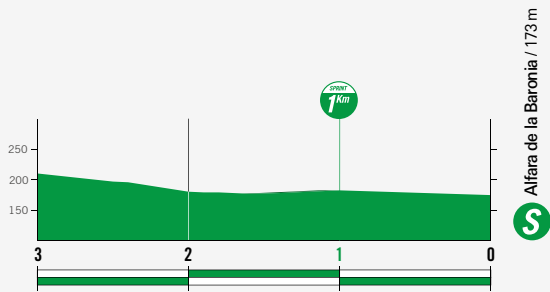
ALTIMETRÍA

ETAPA 2
LUNES 29 DE ABRIL



ALTITUD MÁX.: 490 m | Ascenso: 1.029 m

ALTIMETRÍA SPRINT



DETALLE SPRINT



39



ETAPA 1

ÍNDICE



ETAPA 2

ETAPA 3



KILÓMETROS			HORARIO PREVISTO			
RECORRIDOS	A RECORRER	TR	ITINERARIO	39 km/h	41 km/h	43 km/h
PROVINCIA DE VALENCIA						
			Buñol / Bunyol. Salida neutralizada Av. Rafael Ridaura, C/ Rafael Alberti, C/ Severo Ochoa, C/ Antonio Machado, C/ Blasco Ibáñez, Plaza Ventas, C/ Condes de Buñol, C/ Doctor Fleming, C/ Juan Peset, Av. Prado, Ctra. del Cuco, C/ San Luis, C/ Cid, C/ País Valenciano, Av. La Violeta, CV-4241, CV-424	14:05	14:05	14:05
0,0	118,3	CV-424	Salida lanzada por la CV-424 dirección Godella, Turís	14:22	14:22	14:22
4,0	114,3	CV-421	Giro izda. dirección Chiva	14:28	14:27	14:27
9,9	108,4	N-III, SN	Giro derecha dirección Cheste por la N-III	14:37	14:36	14:35
10,4	107,9		Chiva. Rotondas, (resaltos, bolardos centrales) C/ del Doctor Nácher, C/ Antonio Machado, Av. Ramón y Cajal	14:38	14:37	14:36
13,8	104,5	CV-379	Giro derecha dirección Pedralba	14:43	14:42	14:41
19,5	98,8	CV-381	Giro a la dcha. dirección Pedralba	14:52	14:50	14:49
28,8	89,5	CV-380	Incorporación CV-380	15:06	15:04	15:02
30,5	87,8		Giro izda. dirección Pedralba	15:08	15:06	15:04
31,5	86,8	CV-380 CV-376	Pedralba. C/ Terrero giro dcha. dirección Casinos, rontonda recto dirección Lliria	15:10	15:08	15:05
44,0	74,3	SN, CV-25	Lliria. C/ del Duque de Liria, C/ Camino Amplio, C/ de la Venta, rotonda recto dirección Marines	15:29	15:26	15:23
50,8	67,5		Marines	15:40	15:36	15:32
52,6	65,7	CV-333	Rotonda dcha. dirección Bétera	15:42	15:38	15:35
65,5	52,8	CV-310	Giro izda. dirección Náquera	16:02	15:57	15:53
71,5	46,8		Náquera. (Resaltos y mediana central)	16:12	16:06	16:01
74,0	44,3		Comienza Puerto	16:15	16:10	16:05
76,0	42,3		Serra. (Resaltos y mediana)	16:18	16:13	16:08
79,9	38,4		PUERTO DE L'ORONET	16:24	16:18	16:13
88,6	29,7	N-234	Rotonda recto dirección Torres-Torres	16:38	16:31	16:25
89,2	29,1	CV-327	Rotonda izda. dirección Algimia de Alfara	16:39	16:32	16:26
89,4	28,9		Algimia de Alfara	16:39	16:32	16:26
91,0	27,3		ALFARA DE LA BARONIA	16:42	16:35	16:28
93,3	25,0	N-225	Incorporación N-225	16:45	16:38	16:32
99,5	18,8		PROVINCIA DE CASTELLÓN	16:55	16:47	16:40
106,2	12,1	CV-230	Salida a la dcha., rotonda dcha. dirección Chilches	17:05	16:57	16:50
110,0	8,3	N-340	Chilches. Rotonda izda. dirección Castellón	17:11	17:02	16:55
114,5	3,8		Incorporación N-225	17:18	17:09	17:01
115,2	3,1	CV-2250	Rotonda recto dirección Moncofa por la CV-2250	17:19	17:10	17:02
116,1	2,2		<i>Entrada Moncofa, C/ de les Alqueries, Av. del Llaurador, Av. d'Ausias March, C/ Onda, Av. del Científic Avel·li Corma</i>	17:20	17:11	17:04
118,3	0,0	SN	MONCOFA. META	17:24	17:15	17:07

DISTANCIA SALIDA NEUTRALIZADA
SALIDA LANZADA

6,5 km

PUERTOS DE MONTAÑA

PUERTO DE L'ORONET

Km 79,9. Desnivel 254 m.
Ascenso 5,9 km. Porcentaje 4,3%

SPRINT INTERMEDIO

ALFARA DE LA BARONIA Km 91

RECORRIDO ALTERNATIVO

Toma E-901/A-3 desde CV-425.
Sigue por E-901/A-3. Conduce hacia E-15/A-7/AP-7 en Riba-roja de Túria.

Sigue por AP-7 hacia CV-2250 en Moncofa. Toma la salida 49 desde AP-7.

Sigue por CV-2250. Toma Avinguda dels Pescadors hacia Av. de la Generalitat.

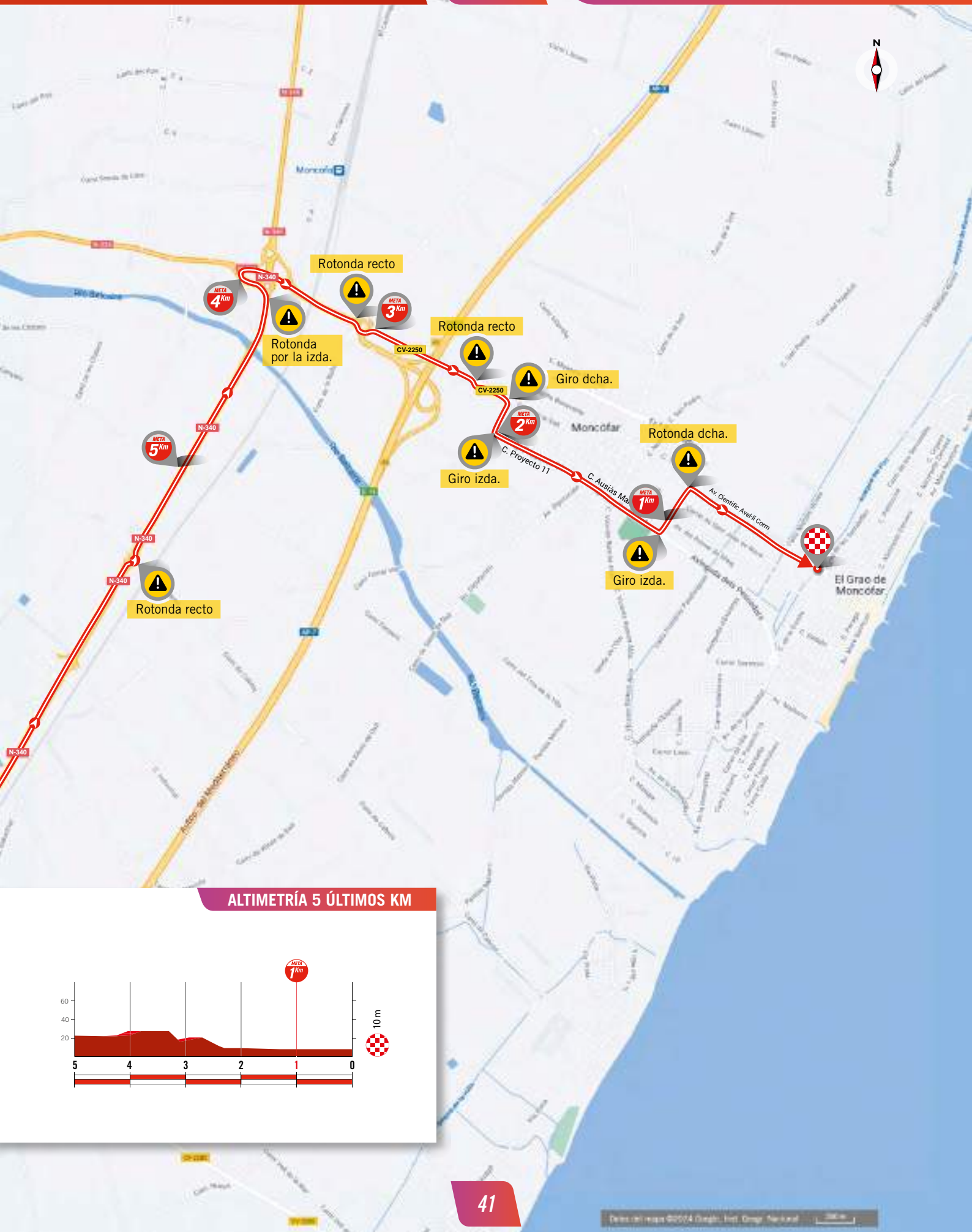
DISTANCIA TOTAL
80,9 km

[CLICK AQUÍ](#)
RECORRIDO ALT.

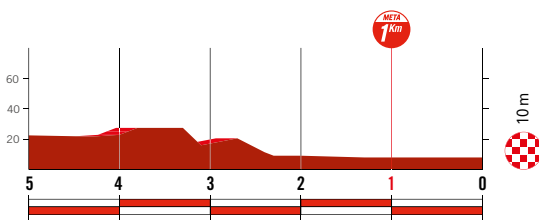
ÚLTIMOS KM

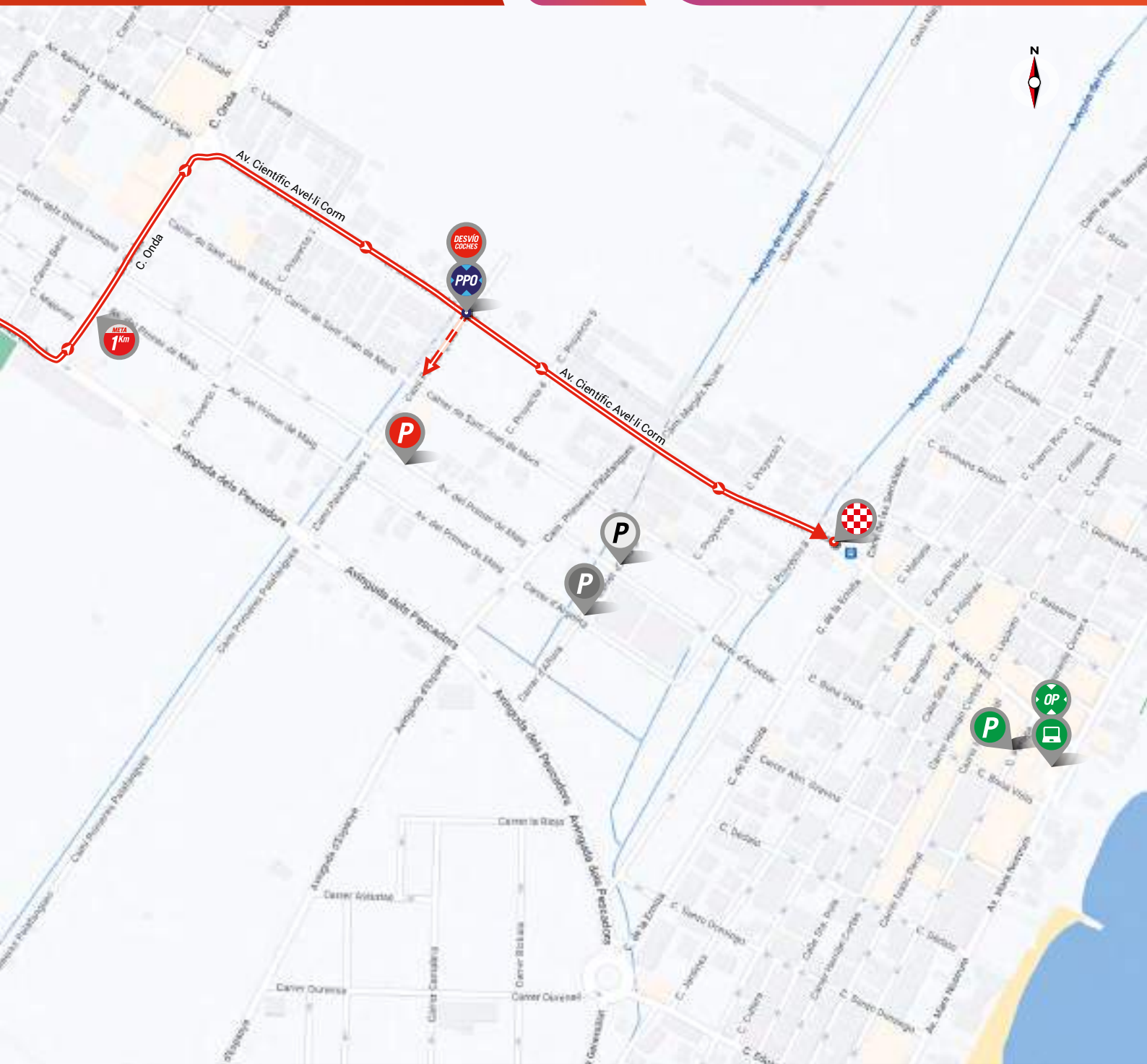
ETAPA 2

MONCOFA




ALTIMETRÍA 5 ÚLTIMOS KM









 **LÍNEA DE META**
Platja Moncofa – Ermita
(Moncofa)

 **PUNTO PASO OBLIGATORIO**
C/ Alcora, 2
Lat 39°48'15.4"N
Long 0°08'17.0"W

 **DESVIÓ DE COCHES**
C/ Alcora, 2

 **O. PERMANENTE**
Oficina de Turismo -
Av. Mare Nostrum, 143

 **SALA PRENSA**
Oficina de Turismo -
Av. Mare Nostrum, 143

 **DISTRANCIA A META**
350 m 

 **PARKING EQUIPOS**
Carrer de Sant Joan de Moró

 **DISTRANCIA A META**
300 m 

 **LLEGADA ÚLTIMO KM**
Ligera curva a la dcha., rotonda por la
dcha. y recta de 350 m

 **PARKING ORGANIZACIÓN**

 **PARKING PRENSA**

 **PARKING INVITADOS**

PÁGINA 45

SEDES: SALIDAS Y META

PÁGINA 48

MAPA DE LA ETAPA

PÁGINA 49

MAPA SALIDA

PÁGINA 50

ALTIMETRÍA

PÁGINA 51

HORARIO

PÁGINA 52

ÚLTIMOS KM

PÁGINA 53

MAPA META

T+ TISSOT

FOCUS FORWARD



TISSOT T-TOUCH CONNECT SPORT



ETAPA 2

ÍNDICE



ETAPA 3

ETAPA 4



CICLISMO: Lucena del Cid recibió al pelotón masculino de La Vuelta en 2016. Fue en una jornada que partió de Castellón y terminó en los Camins del Penyagolosa. Esa subida hacia Mas de la Costa fue protagonista también en 2019, con victoria de Alejandro Valverde sobre Primož Roglič.

CULTURA: Llucaena, como se denomina en valenciano, tiene su punto neurálgico en la plaza mayor, plaza rodeada por unos pórticos góticos llamados “Els Perxes” coronados por la Iglesia Arciprestal datada de 1715, podemos callejear entre sinuosas y estrechas calles, todas engalanadas con flores, hasta llegar a “El Castell” hoy convertido en museo.

DEPORTE: En plena montaña, la riqueza natural del entorno lucenense se puede descubrir a través de senderos como la Ruta dels Molins d’Aigua, que discurre entre históricos molinos de agua y pozas naturales.

GASTRONOMÍA: La olla de cardets es un plato tradicional de Lucena del Cid y otras localidades de la comarca del Alto Maestrazgo en Castellón. Se elabora con ingredientes locales como cardos, carnes, verduras, y patatas, creando un guiso sabroso y reconfortante, típico de la gastronomía montañesa.

EL DATO: Más de **200 kilómetros** de senderos señalizados forman la red de caminos del municipio.

▶ LUCENA / LLUCENA

- 1.369 habitantes
- Provincia de Castellón
- www.gva.es | www.dival.es | www.lucenadelcid.es



© Elísa Galceran García / Shutterstock

Vistas de Lucena.

🍷 TERUEL

- 36.267 habitantes
- Provincia de Teruel
- www.aragon.es | www.teruel.es



© Luzimág Andres Membrive / Shutterstock

Escalinata del Óvalo.

CICLISMO: Teruel ha sido sede de pruebas como la Vuelta a Aragón y La Vuelta. Aunque en la última década haya visto pasar al pelotón de la ronda española por sus calles, hay que remontarse a 2005 para encontrar la última aparición de Teruel como sede, cuando acogió la salida de una etapa que pondría rumbo a Vinarós.

CULTURA: La capital turolense destaca por su arquitectura Mudéjar, declarada Patrimonio de la Humanidad, así como por su Mausoleo de los Amantes. Destacable es, del mismo modo, su riqueza paleontológica. La apuesta clara de la ciudad por atraer visitantes interesados por los dinosaurios se encuentra representada en Dinópolis.

DEPORTE: El Club Voleibol Teruel, que actualmente compite bajo el nombre de Pamesa Teruel Voleibol, cuenta con un extenso palmarés en su haber. El conjunto turolense ha ganado en siete ocasiones Superliga y cuenta con seis Copas del Rey y nueve Supercopas de España.

GASTRONOMÍA: Las verduras y hortalizas de la huerta turolense tienen algunos productos que destacan especialmente, como las borrajas y los cardos. Las primeras, salteadas, y, los segundos, con almendras, son algunos de los ejemplos de la gastronomía tradicional de Teruel.

EL DATO: **55 kilos** pesa una de las esculturas más famosas de Teruel, el Torico situado en la plaza a la que da nombre.

GRACIAS POR DAR LO MEJOR EN CADA ETAPA

¡Ánimo, campeonas!
Desde Loterías os apoyamos para que
sigáis pedaleando con determinación
hacia la victoria.



LOTERÍAS
CON EL DEPORTE FEMENINO

JUEGA CON RESPONSABILIDAD



LOTERÍAS
Y APUESTAS DEL ESTADO



ETAPA 2

ÍNDICE



ETAPA 3

ETAPA 4





©LorenaCirstea/Shutterstock

Castillo de Loarre

Aragón es naturaleza y patrimonio. Es difícil aunar tantos destinos y tanta diversidad en un solo territorio. Desde el Parque Nacional de Ordesa y Monte Perdido hasta los cuatro parques naturales o un sinfín de paisajes protegidos. Desde sus más de 160 montañas de más de tres mil metros hasta el desierto de los Monegros.

El turismo aragonés siempre ha sido un referente y lo sigue siendo aún por su calidad, por su excelencia y por su variedad. Aragón es un escenario perfecto para respirar aire puro, ascender a sus cumbres, disfrutar de sus balnearios, recorrer su rico patrimonio cultural o escuchar el silencio.

La Vuelta ya ha mostrado las opciones infinitas de Aragón y la gran potencialidad del turismo interior, tal y como demuestran día a día los numerosos lugares atractivos de Zaragoza, Huesca y Teruel. Conocer Aragón es descubrir su encanto y La Vuelta Femenina 24 by Carrefour.es volverá a mostrar Aragón al mundo, desde las cimas turolenses a las pirenaicas de Huesca, pasando por Zaragoza con su gran emblema, la basílica del Pilar.

CICLISMO

El ciclismo aragonés cuenta en 2023 con cuatro ciclistas profesionales. Jorge Arcas y Sergio Samitier, en Movistar Team de la máxima categoría, y Fernando Barceló y Pablo Castrillo en nivel ProTeam, en el Caja Rural-Seguros RGA y Equipo Kern Pharma, respectivamente.

CULTURA

Una de las señas de identidad del arte aragonés es, sin duda, el arte mudéjar. Tal es su importancia que en 1986 se declaró a la Arquitectura Mudéjar de Aragón, concretamente a las torres y la catedral de Teruel, como Patrimonio Mundial de la UNESCO. Posteriormente se añadieron monumentos y edificios de toda la región.

DEPORTE

Conchita Martínez es uno de los emblemas más importantes del deporte aragonés. Ganadora de Wimbledon en 1994, logró 33 títulos WTA y conquistó 2 medallas de plata y una

de bronce en Juegos Olímpicos. Además, fue la capitana de la selección española femenina entre 2013 y 2017, y de la masculina entre 2015 y 2017.

GASTRONOMÍA

El Jamón de Teruel es uno de los embajadores gastronómicos de Aragón. Reconocido como Denominación de Origen Protegida desde 1983, destaca por su coloración roja y brillante al corte, además de una textura suave.

EL DATO

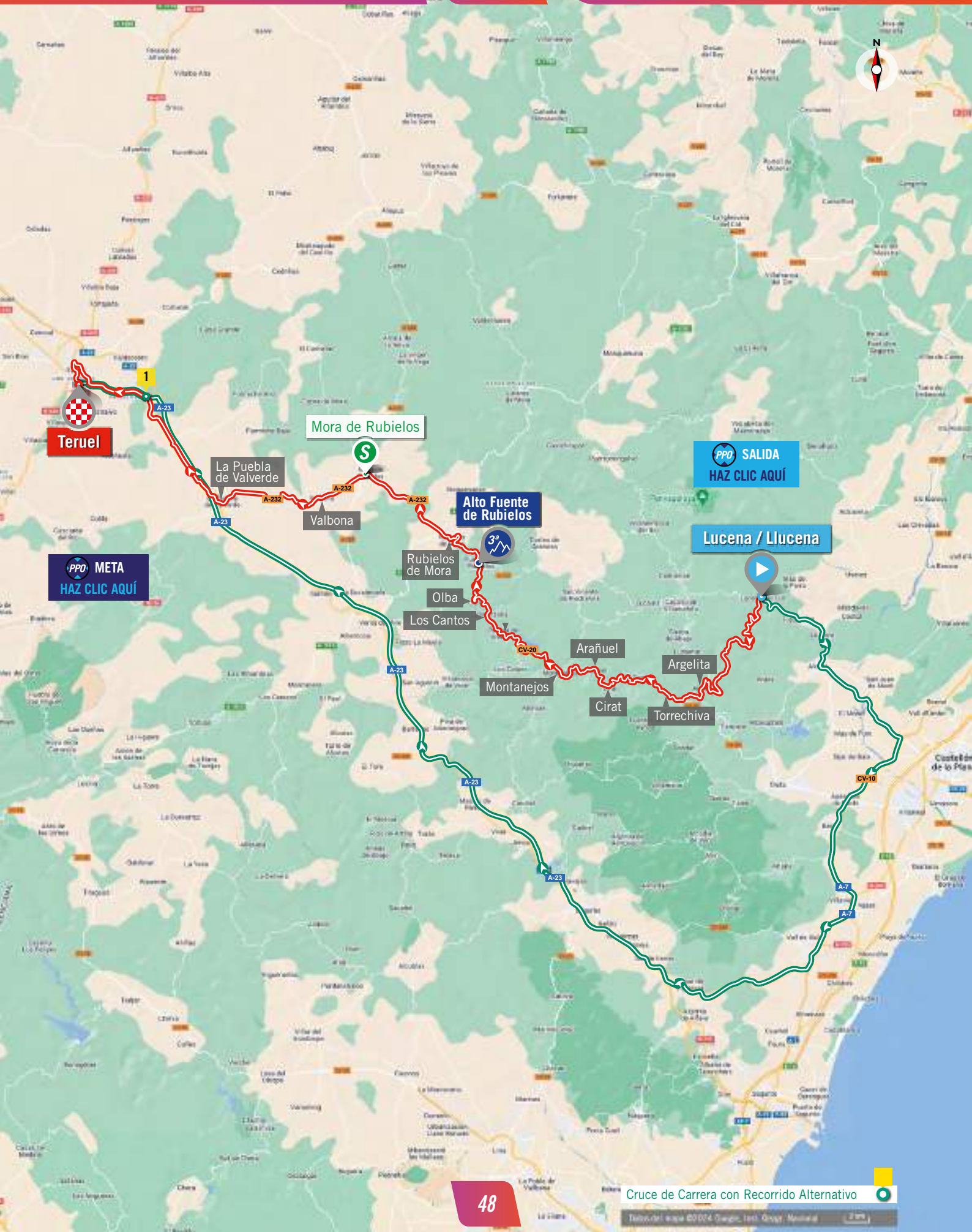
2,29 metros medía Fermín Arrudi, conocido como El gigante aragonés o El Coloso de las montañas, vecino de Sallent de Gállego que fascinó al mundo por su altura y corpulencia a principios del siglo XX.

www.aragon.es

LUCENA / LLUCENA

ETAPA 3

TERUEL



ETAPA 2

ÍNDICE



ETAPA 3

ETAPA 4



SALIDA

ETAPA 3

LUCENA / LLUCENA



LÍNEA DE SALIDA
Plaza España

PUNTO DE ENCUENTRO
Av. de Castellón, 3

PARKING EQUIPOS
Av. Fernando de León, 28

PARKING PRENSA

PUNTO PASO OBLIGATORIO
Polígono Industrial Les Foyes
LAT 40°07'33.2"N
LONG 0°16'19.2"W

CONTROL DE FIRMAS
Plaza España, 21
De 12:30 a 13:20 h.

DISTANCIA
300 m

PARKING INVITADOS

ACCESO INVITADOS

LLAMADA
A las 13:30 h.

PARKING ORGANIZACIÓN

PARKING DIRECCIÓN

SALIDA NEUTRALIZADA
Plaza España, C/ Duque de Tetuán, C/ San Isidro Labrador, **CV-190**, Av. Fernando León, C/ Caballers, Plaza España, C/ Duque de Tetuán, C/ San Isidro Labrador, **CV-193**
Total 3,2 km

SALIDA LANZADA
Salida lanzada por la **CV-193** dirección Argelita

Paso Previo



49



ETAPA 2

ÍNDICE




ETAPA 3

ETAPA 4



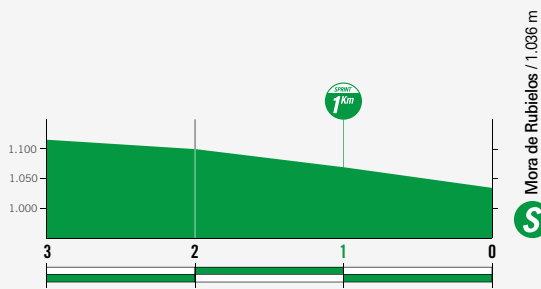
ALTIMETRÍA

ETAPA 3
MARTES 30 DE ABRIL



ALTITUD MÁX.: 1.223 m | Ascenso: 2.185 m

ALTIMETRÍA SPRINT



DETALLE SPRINT



50



ETAPA 2

ÍNDICE



ETAPA 3

ETAPA 4



KILÓMETROS			HORARIO PREVISTO			
RECORRIDOS	A RECORRER	TR	ITINERARIO	35 km/h	37 km/h	39 km/h
PROVINCIA DE CASTELLÓN						
			Lucena / Lluçena. Salida neutralizada Plaza España, C/ Duque de Tetuán, C/ San Isidro Labrador, <i>CV-190</i> , Av. Fernando León, C/ Caballers, Plaza España, C/ Duque de Tetuán, C/ San Isidro Labrador, <i>CV-193</i>	13:35	13:35	13:35
0,0	130,2	<i>CV-193</i>	Salida lanzada por la <i>CV-193</i> dirección Argelita	13:45	13:45	13:45
21,8	108,4	<i>CV-194</i>	Giro izda. dirección Argelita por la <i>CV-194</i>	14:22	14:20	14:18
22,5	107,7		Argelita	14:23	14:21	14:19
23,9	106,3	<i>CV-198</i>	Giro izda. dirección Toga por la <i>CV-198</i>	14:25	14:23	14:21
26,5	103,7	<i>CV-20</i>	Giro dcha. dirección Montanejos por la <i>CV-20</i>	14:30	14:27	14:25
28,8	101,4		Torrechiva	14:34	14:31	14:29
37,7	92,5		Cirat	14:49	14:46	14:43
41,2	89,0		Arañuel	14:55	14:51	14:48
45,7	84,5		La Alquería	15:03	14:59	14:55
46,7	83,5		Montanejos	15:05	15:00	14:56
49,0	81,2		3 túneles de 50, 170 y 80 m.	15:09	15:04	15:00
58,0	72,2		Puebla de Arenoso	15:24	15:19	15:14
60,3	69,9		Los Cantos	15:28	15:22	15:17
61,4	68,8	<i>A-232</i>	COMUNIDAD DE ARAGÓN. Pasa a ser la <i>A-232</i>	15:30	15:24	15:19
63,0	67,2		Comienza Puerto	15:33	15:27	15:21
64,0	66,2		Olba	15:34	15:28	15:23
68,4	61,8		Fuentes de Rubielos	15:42	15:35	15:30
69,1	61,1		ALTO FUENTE DE RUBIELOS	15:43	15:37	15:31
74,0	56,2		Rubielos de Mora. Giro izda., giro dcha. dirección Teruel por la <i>A-232</i>	15:51	15:45	15:38
87,0	43,2	<i>A-228</i>	MORA DE RUBIELOS. Giro izda. dirección Teruel por <i>A-228</i> .	16:14	16:06	15:58
		<i>A-232</i>	Giro dcha. por <i>A-232</i> dirección Teruel			
92,0	38,2		Valbona	16:22	16:14	16:06
104,3	25,9	<i>N-234</i>	La Puebla de Valverde. Rotonda dcha. dirección Teruel por la <i>N-234</i>	16:43	16:34	16:25
118,5	11,7		Giro izda. dirección Teruel	17:08	16:57	16:47
124,4	5,8	<i>N-340</i>	Giro dcha. entrada en Teruel, Av. Sagunto, Av. Conexión de Barrios Manuel Pertegaz, Ctra. Alcañiz, Ronda Dámaso Torán, Av. Sagunto	17:18	17:06	16:56
130,2	0,0	<i>SN</i>	TERUEL. META	17:28	17:15	17:05

**DISTANCIA SALIDA NEUTRALIZADA
SALIDA LANZADA**

3,2 km

PUERTOS DE MONTAÑA

ALTO FUENTE DE RUBIELOS

Km 69,1. Desnivel 377 m.
Ascenso 6,1 km. Porcentaje 6,2%

SPRINT INTERMEDIO

MORA DE RUBIELOS Km 87

RECORRIDO ALTERNATIVO

Toma **CV-10** en Castellón de la Plana desde **CV-190** y **CV-16**.

Sigue por **CV-10** y **A-7** hacia **N-225** en La Vall d'Uixó. Toma la salida 287B desde **A-7**.

Toma **A-23** en Sot de Ferrer desde **N-225**.

Sigue por **A-23** hacia **N-234** en Teruel. Toma la salida 105 desde **A-23**.

Sigue por **N-234**. Conduce hacia Av. de Sagunto/**N-420a** en Teruel.

DISTANCIA TOTAL
167 km

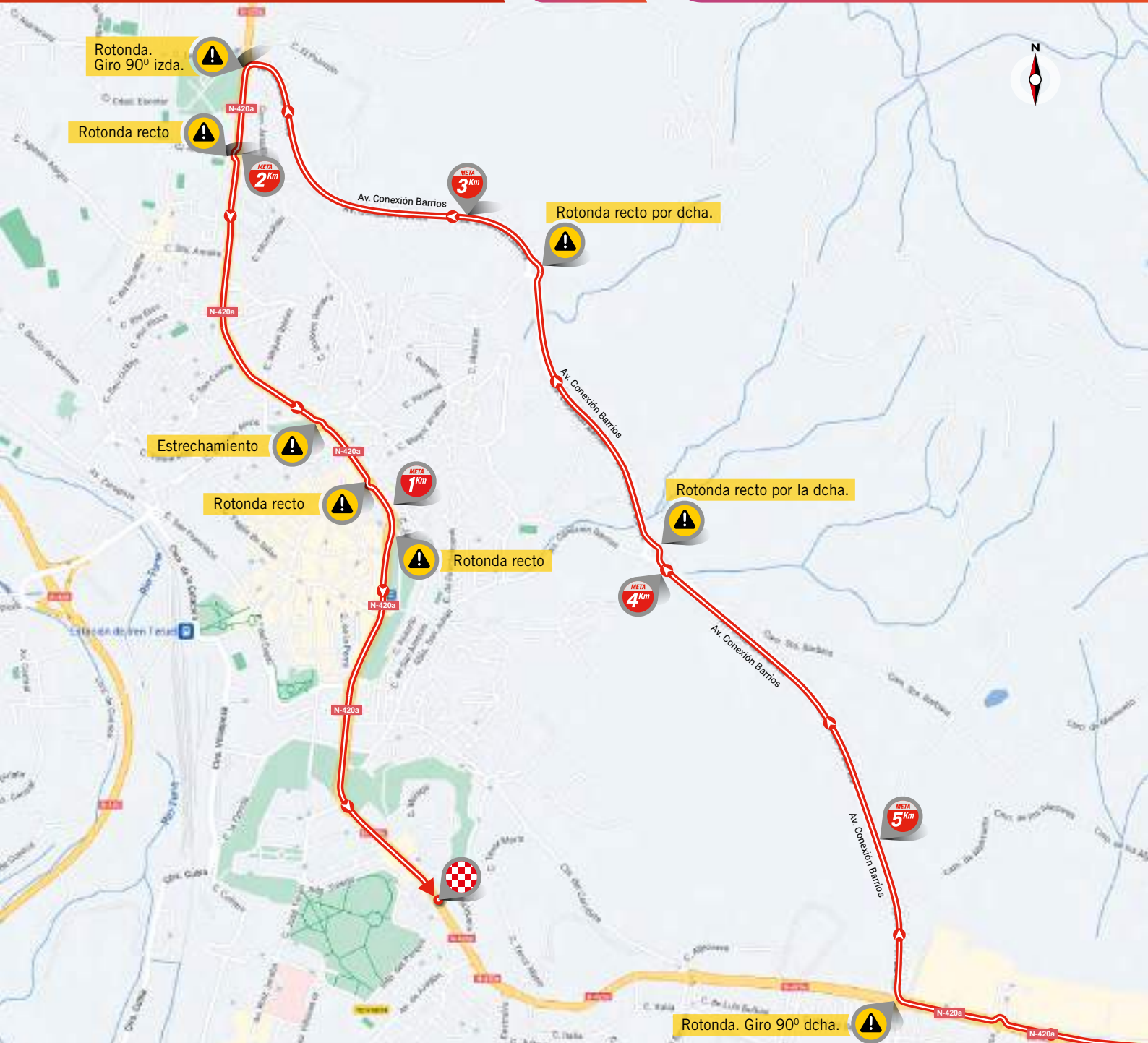
CLICK AQUÍ

RECORRIDO ALT.

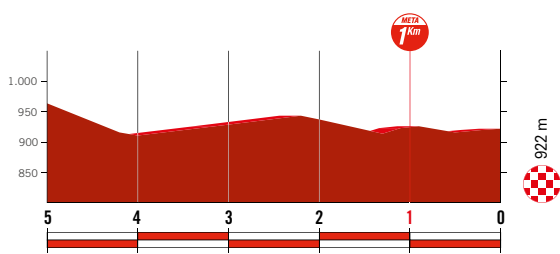
ÚLTIMOS KM

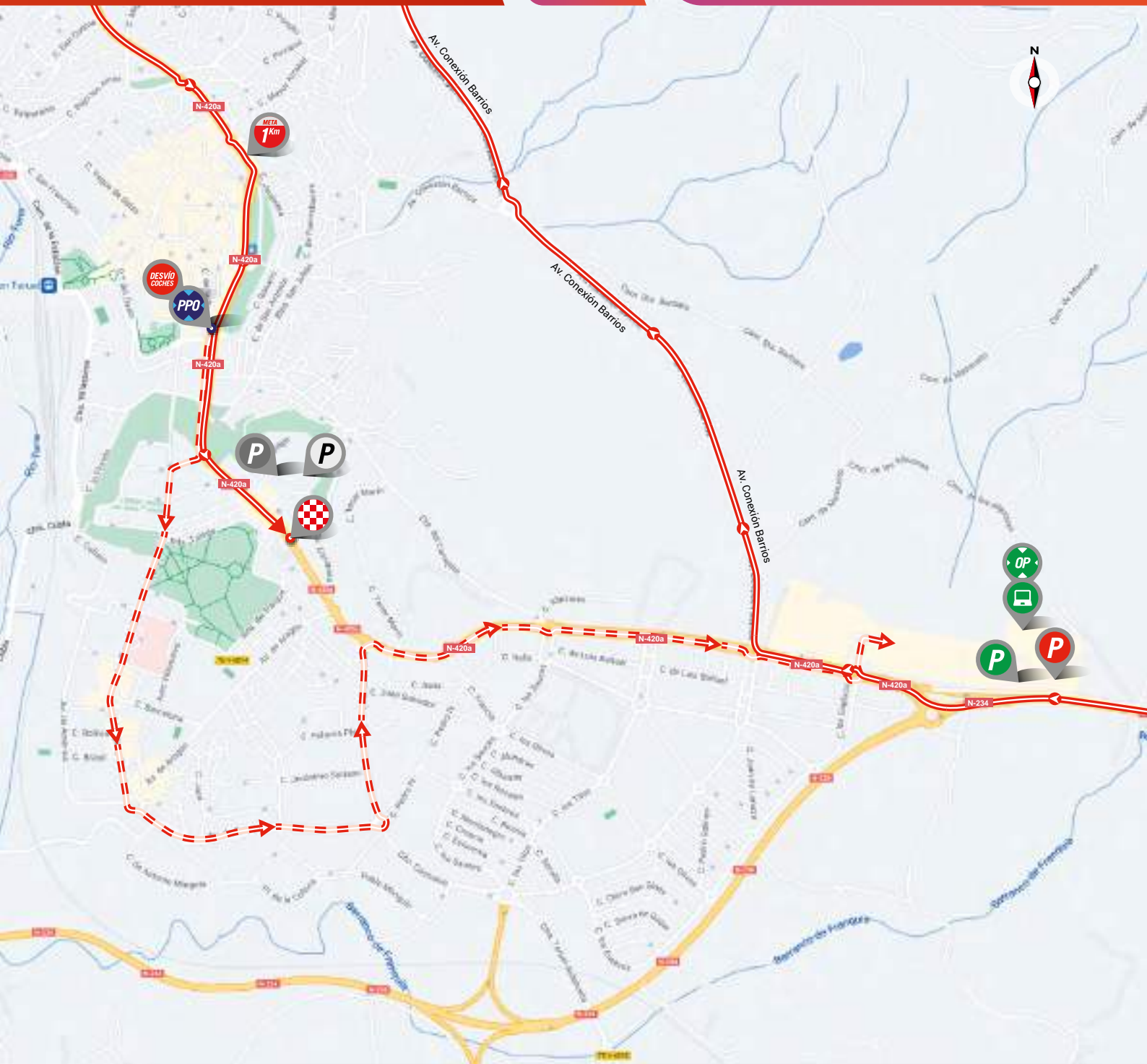
ETAPA 3

TERUEL




ALTIMETRÍA 5 ÚLTIMOS KM






 **LÍNEA DE META**
C/ Sta. Pola, 2C

 **PUNTO PASO OBLIGATORIO**
Rda. de Ambeles, 5
Lat 40°20'23.5"N
Long 1°06'20.2"W

 **DESVÍO DE COCHES**
Rda. de Ambeles, 5


 **O. PERMANENTE**
Palacio de Exposiciones y Congresos
de Teruel / Institución Ferial Ciudad
de Teruel - Av. de Sagunto, s/n

 **SALA PRENSA
O. PERMANENTE**
Palacio de Exposiciones y Congresos
de Teruel / Institución Ferial Ciudad
de Teruel - Av. de Sagunto, s/n

 **DISTANCIA A META**
2 km 

 **PARKING EQUIPOS**
Parking Los Planos - Polígono
Los Planos, s/n

 **DISTANCIA A META**
2 km 

 **LLEGADA ÚLTIMO KM**
Ligera curva a la dcha. con rotonda
central, recta de 100 m, recta de 400 m,
ligera curva a la izda. y recta de 300 m

 **PARKING ORGANIZACIÓN**

 **PARKING PRENSA**

 **PARKING INVITADOS**

PÁGINA 56

SEDES: SALIDAS Y META

PÁGINA 59

MAPA DE LA ETAPA

PÁGINA 60

MAPA SALIDA

PÁGINA 61

ALTIMETRÍA

PÁGINA 62

HORARIO

PÁGINA 63

ÚLTIMOS KM

PÁGINA 64

MAPA META

EL MAILLOT DEL LÍDER

LA VUELTA FEMENINA PATROCINADOR OFICIAL
Santini
BY Carrefour.es

santinicycling.com



ETAPA 3

ÍNDICE



ETAPA 4

ETAPA 5





Shutterstock / Carlos Charlez

Molinos de viento en Consuegra.

Castilla-La Mancha recibe cada año la visita de miles de viajeros atraídos por un destino turístico acogedor. Al norte, Sigüenza, una ciudad medieval, con su castillo (hoy Parador), la catedral y su estatua del Doncel, la Plaza Mayor, la Casa del Doncel o la iglesia de Santiago, que son visitas son imprescindibles. Además, cuenta con dos restaurantes con estrella Michelin.

Al sur, Albacete es la ciudad más cosmopolita de Castilla-La Mancha. Universitaria y rebosante de ambiente afterwork, su feria de septiembre, de interés turístico internacional, y su tradición navajera hacen de ella una urbe conocida en todo el mundo.

Tras ser protagonista de la primera edición de La Vuelta Femenina by Carrefour.es, Castilla-La Mancha volverá a acoger el mayor evento de ciclismo femenino en España. Molina de Aragón y Sigüenza serán protagonistas en distintas fases de la carrera situando de nuevo al territorio castellano en el panorama ciclista internacional.

CICLISMO

Castilla-La Mancha ha tenido muchos corredores que son historia del ciclismo. Además del propio Ocaña, otros ilustres nombres son los de Federico Martín Bahamontes, primer español en ganar el Tour de Francia; José Luis Laguía, cinco veces mejor escalador de La Vuelta; o, en la actualidad, Jesús Herrada, último español en vestir el maillot rojo de La Vuelta.

CULTURA

Castilla-La Mancha cuenta con un vasto patrimonio cultural. Así lo prueban sus varios patrimonios de la humanidad por la UNESCO (Toledo, Cuenca, Almadén y el arte rupestre del Arco Mediterráneo). El Quijote, el cineasta Pedro Almodóvar y el pintor Antonio López son sus genios más universales.

DEPORTE

El Balonmano Ciudad Real fue el mejor equipo del mundo en su disciplina, como también lo fueron el futbolista Andrés Iniesta o la karateca Sandra Sánchez. En la

actualidad, tenistas como Feliciano López o motociclistas como Álvaro Bautista son deportistas manchegos en primera línea mundial.

GASTRONOMÍA

Castilla-La Mancha cuenta con una de las gastronomías más interesantes de toda España. Hunde sus raíces culinarias en los guisos tradicionales: las migas, los gazpachos manchegos... pero cuenta en la actualidad con una excelente cocina de vanguardia representada en lo más alto por sus ocho chefs con Estrella Michelin.

EL DATO

Tras La Vuelta Femenina 24 by Carrefour.es, Castilla-La Mancha habrá tenido **6 sedes diferentes** en la carrera.

www.castillalamancha.es

aquaservice

La Vuelta Femenina más circular con Aquaservice

En Aquaservice apostamos por un modelo de deporte sostenible

Con nuestro sistema circular de agua embotellada con dispensador, **eliminamos los plásticos de un solo uso de La Vuelta Femenina**, derivados del consumo de agua.



3 meses gratis

Sobre cuota servicio tarifa estándar. Mínimo 12 meses

Tú también puedes disfrutar de una forma cómoda y sostenible de beber agua.

Llámanos
900 922 555



ETAPA 3

ÍNDICE



ETAPA 4

ETAPA 5



CICLISMO: La situación geográfica de Molina de Aragón, sus paisajes e historia han hecho que sea uno de los enclaves destacados en la Ruta del Cid y han convertido a la ciudad una zona de paso habitual para cicloturistas.

CULTURA: Molina de Aragón es un centro cultural clave de la comarca Señorío de Molina-Alto Tajo. Posee numerosos monumentos de interés, como el castillo-alcázar, que explican la importancia histórica de su Señorío durante la Edad Media.

DEPORTE: Molina de Aragón es uno de los municipios enclavados dentro del Geoparque comarca Molina-Alto Tajo y puerta del Parque Natural Alto Tajo. Esto hace que las actividades al aire libre y relacionadas con la naturaleza, como el senderismo, la espeleología o el ciclismo, sean de gran importancia en el territorio.

GASTRONOMÍA: Los productos de matanza son muy típicos en Molina de Aragón, además de la apreciada trufa negra. Un exquisito dulce, típico molinés, son sus patas de vaca.

EL DATO: 1.161 metros sobre el nivel del mar se alza la localidad de Molina de Aragón.

MOLINA DE ARAGÓN

- 3.288 habitantes
- Provincia de Guadalajara
- www.castillalamancha.es | www.molinadearagon.es



© Tokar / Shutterstock

Vista aérea del Castillo de Molina de Aragón.

ZARAGOZA

- 682.513 habitantes
- Provincia de Zaragoza
- www.aragon.es | www.zaragoza.es



© Lorena Cirstea / Shutterstock

Basílica del Pilar y río Ebro.

CICLISMO: Zaragoza formó parte en muchas ocasiones de la histórica Vuelta a Aragón. La prueba, que se disputó regularmente desde los años 60 a principios de los 2000, volvió a organizarse en 2018, en una nueva andadura que terminaría el año siguiente, precisamente disputando su última llegada en Zaragoza.

CULTURA: La Basílica del Pilar es, sin duda, la seña de identidad de la ciudad de Zaragoza. Situado a la orilla del río Ebro, el templo preside la plaza del Pilar, una de las plazas peatonales más grandes de Europa, y sirve de entrada al entramado de callejuelas y plazas que forman el casco histórico.

DEPORTE: El Real Zaragoza es uno de los equipos históricos del fútbol español. Con base en el Estadio de la Romareda, el conjunto maño ha conquistado en su historia seis Copas del Rey y una Recopa de Europa.

GASTRONOMÍA: El ternasco asado es uno de los platos típicos de Zaragoza. Para su elaboración se utiliza la paletilla o espalda de este cordero típico de la zona. Habitualmente se cocina al horno y con patatas panaderas, aunque también se pueden utilizar otras técnicas como guisado o a la plancha.

EL DATO: 31 metros de altura tiene el reloj solar más grande del mundo, en Zaragoza.

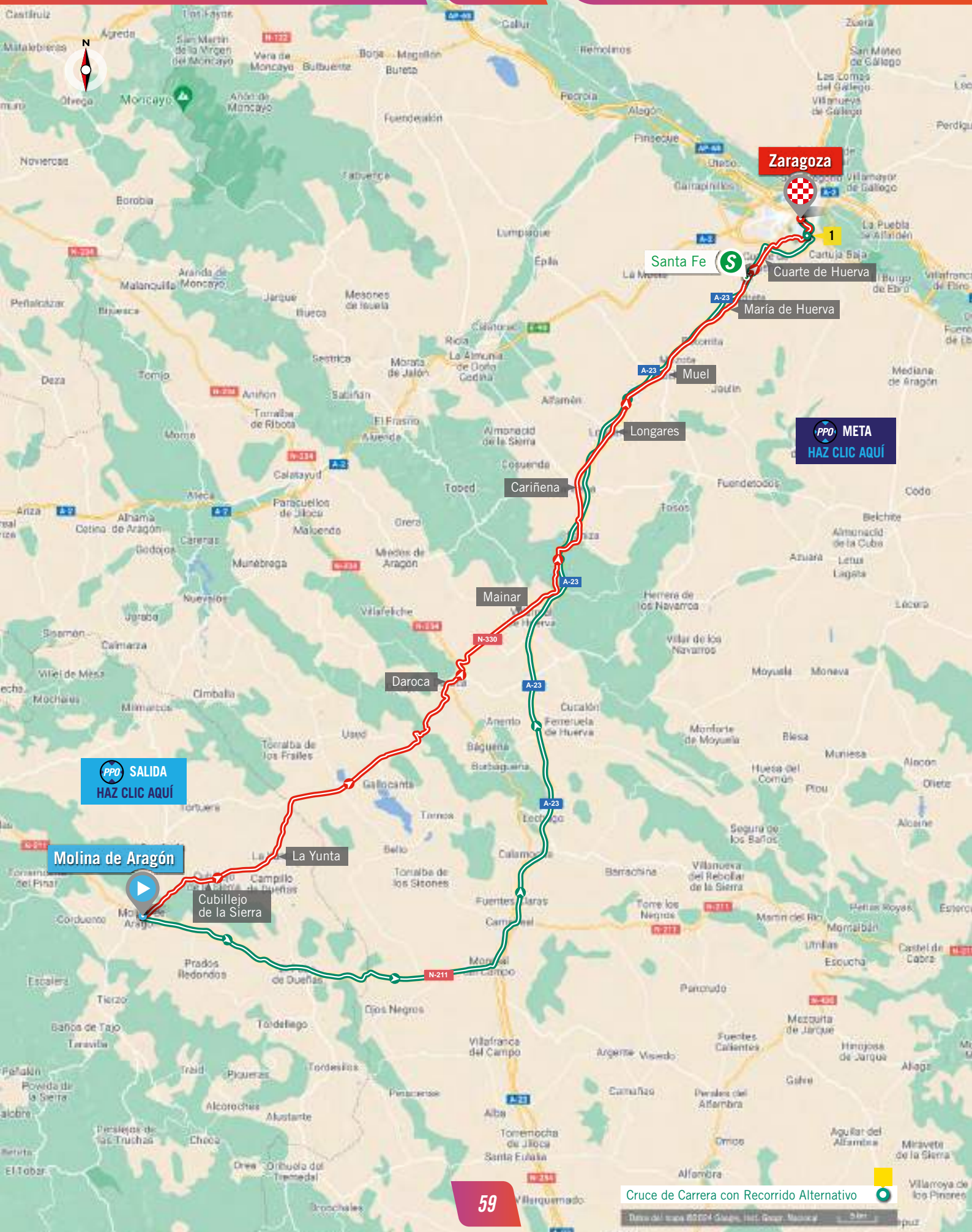
Miércoles 1 de mayo

142,3 km

MOLINA DE ARAGÓN

ETAPA 4

ZARAGOZA



PPD META
HAZ CLIC AQUÍ

PPD SALIDA
HAZ CLIC AQUÍ

59

Cruce de Carrera con Recorrido Alternativo



ETAPA 3

ÍNDICE



ETAPA 4

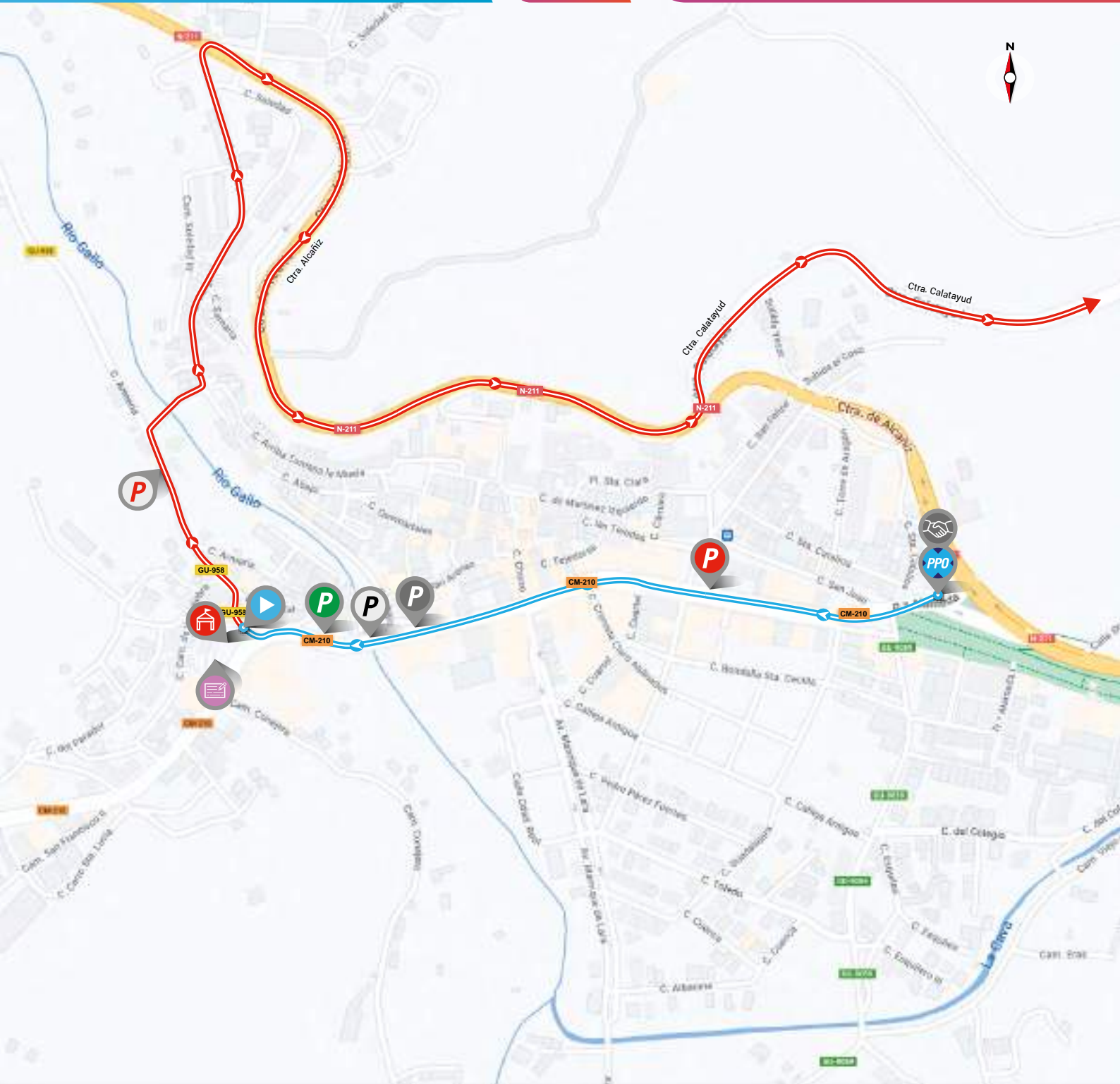
ETAPA 5



SALIDA

ETAPA 4

MOLINA DE ARAGÓN



LÍNEA DE SALIDA
Pl. San Francisco, 2

PUNTO DE ENCUENTRO
Pl. San Francisco, 13

PARKING EQUIPOS
Pl. Manrique de Lara, 18

PARKING PRENSA

PUNTO PASO OBLIGATORIO
P.º Alameda, 1
LAT 40°50'34.5"N
LONG 1°52'55.3"W

CONTROL DE FIRMAS
Pl. San Francisco, 13
De 12:45 a 13:35 h.

DISTANCIA
200 m

PARKING INVITADOS

ACCESO INVITADOS

LLAMADA
A las 13:45 h.

PARKING ORGANIZACIÓN

PARKING DIRECCIÓN

SALIDA NEUTRALIZADA
Plaza de San Francisco, C/Hospital,
C/Armería, Plaza Anselmo Arenas, C/Larga,
C/Soledad, N-211, CM-210, GU-418
Total 3,4 km

SALIDA LANZADA
Salida lanzada **GU-418** dirección Cubillejo
de la Sierra, La Yunta

60



ETAPA 3

ÍNDICE



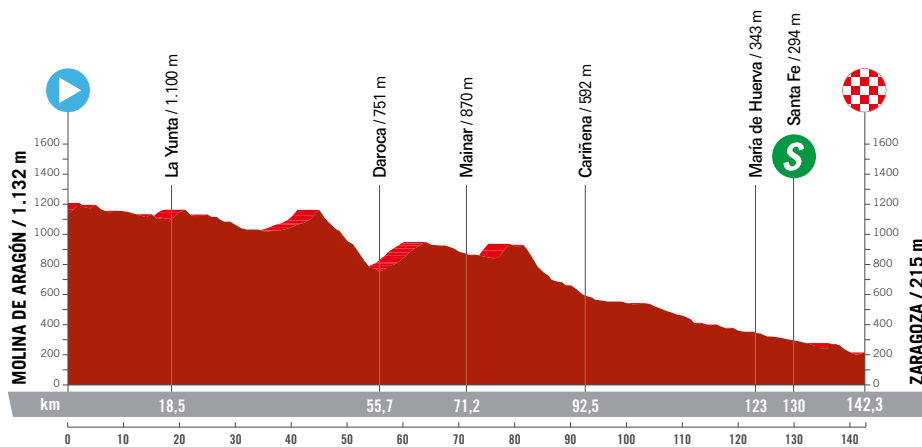
ETAPA 4

ETAPA 5



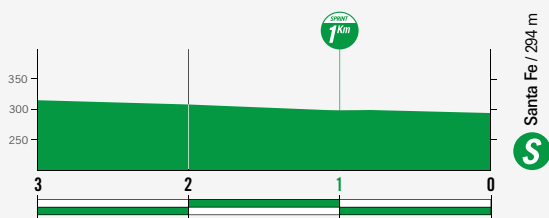
ALTIMETRÍA

ETAPA 4
MIÉRCOLES 1 DE MAYO

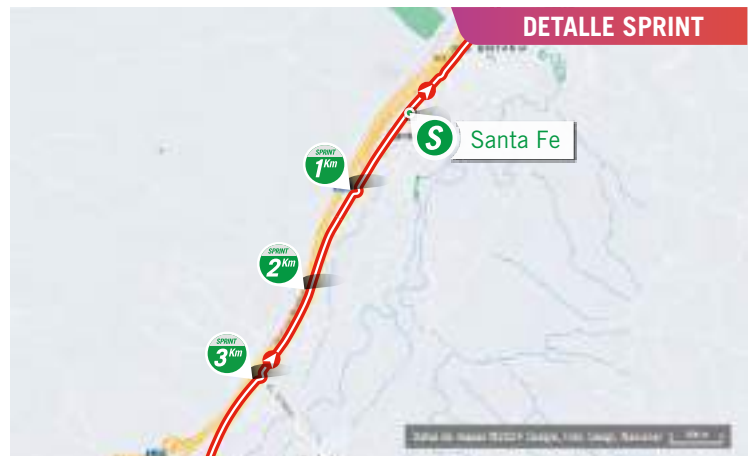


ALTITUD MÁX.: 1.205 m | Ascenso: 993 m

ALTIMETRÍA SPRINT



DETALLE SPRINT



61



ETAPA 3

ÍNDICE



ETAPA 4

ETAPA 5



KILÓMETROS			HORARIO PREVISTO			
RECORRIDOS	A RECORRER	TR	ITINERARIO	41 km/h	43 km/h	45 km/h
PROVINCIA DE GUADALAJARA						
			Molina de Aragón. Salida neutralizada Plaza de San Francisco, C/ Hospital, C/ Armería, Plaza Anselmo Arenas, C/ Larga, C/ Soledad, N-211, CM-210, GU-418	13:50	13:50	13:50
0,0	142,3	GU-418	Salida lanzada GU-418 dirección Cubillejo de la Sierra, La Yunta	13:57	13:57	13:57
10,0	132,3		Cubillejo de la Sierra	14:11	14:10	14:10
18,5	123,8		La Yunta (paso estrecho con resaltes)	14:24	14:22	14:21
25,6	116,7	CP-008	COMUNIDAD DE ARAGÓN. PROVINCIA DE ZARAGOZA	14:34	14:32	14:31
26,7	115,6	A-211	Giro a la dcha. dirección Daroca	14:36	14:34	14:32
55,7	86,6	SN N-234	Daroca. Av. de Madrid, C/ Mayor, Av. de la Libertad giro izda. dirección Zaragoza	15:18	15:14	15:11
58,6	83,7	N-330	Rotonda recto dirección Zaragoza	15:22	15:18	15:15
71,2	71,1		Mainar	15:41	15:36	15:31
81,4	60,9		Puerto de Paniza. (No puntuable)	15:56	15:50	15:45
86,5	55,8		Paniza	16:03	15:57	15:52
92,5	49,8		Cariñena	16:12	16:06	16:00
101,2	41,1		Longares	16:25	16:18	16:11
111,4	30,9		Muel	16:40	16:32	16:25
123,0	19,3		María de Huerva	16:57	16:48	16:41
130,0	12,3		SANTA FE	17:07	16:58	16:50
131,0	11,3		Cuarte de Huerva	17:08	16:59	16:51
134,2	8,1	SN	Giro dcha. dirección Urbanización Fuente de la Junquera	17:13	17:04	16:55
137,5	4,8		Giro dcha. por Ronda Hispanidad	17:18	17:08	17:00
140,7	1,6		Giro izda. Av. Cesáreo Alierta	17:22	17:13	17:04
142,3	0,0	SN	ZARAGOZA. META	17:25	17:15	17:06

DISTANCIA SALIDA NEUTRALIZADA
SALIDA LANZADA

3,4 km

SPRINT INTERMEDIO

SANTA FE

Km 130

RECORRIDO ALTERNATIVO

Toma A-23 en Caminreal desde N-211.

Sigue por A-23 hacia Tercer Cinturón de Zaragoza/Z-30 en Zaragoza. Toma la salida 22 desde Z-40.

Sigue por Z-30 hasta N-232 en Zaragoza.

DISTANCIA TOTAL
166 km

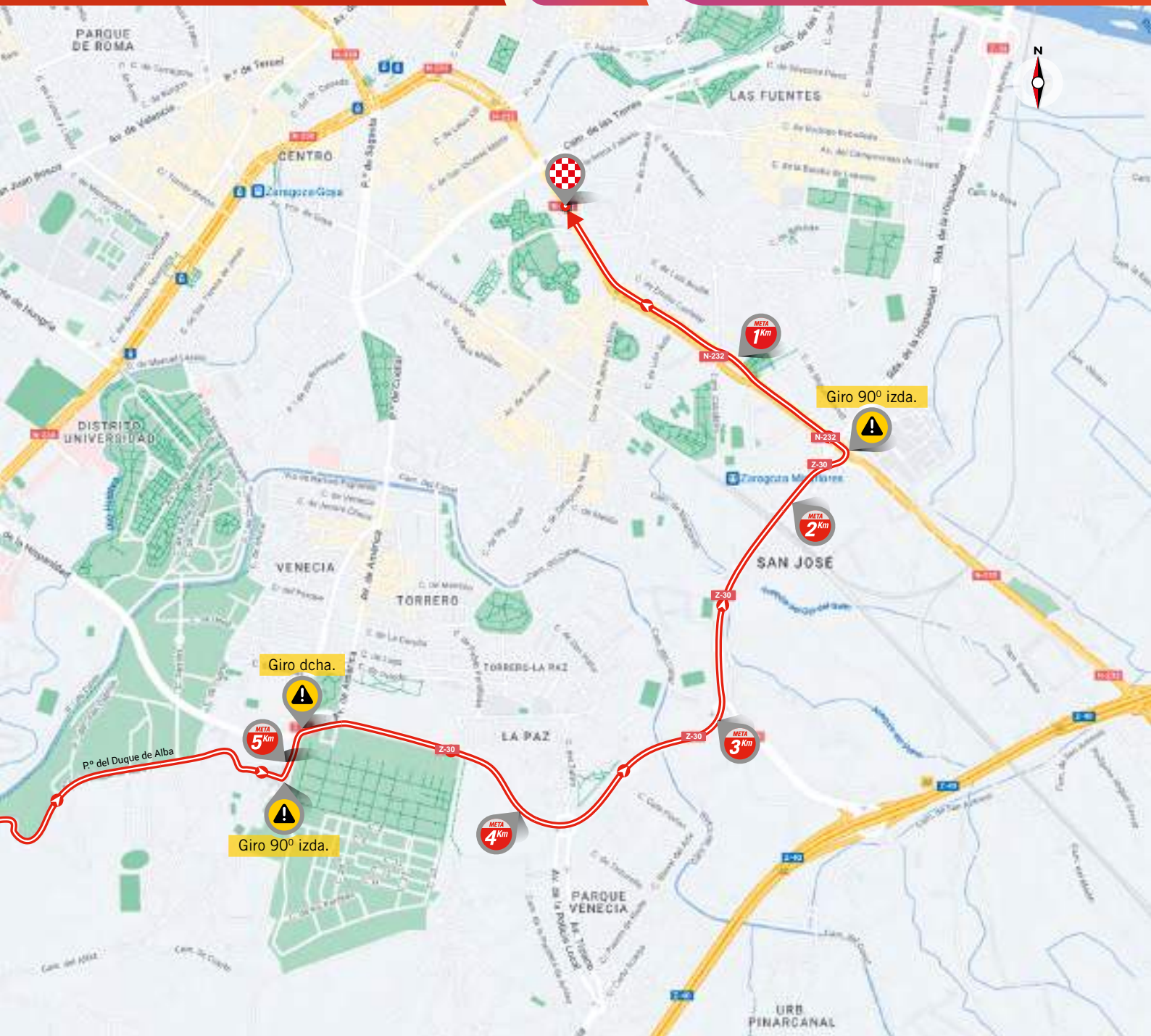
[CLICK AQUÍ](#)

RECORRIDO ALT.

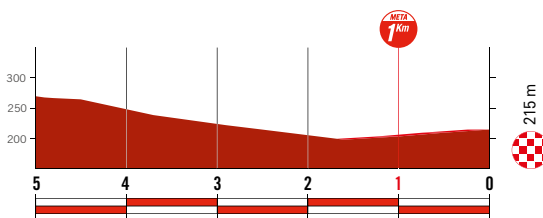
ÚLTIMOS KM

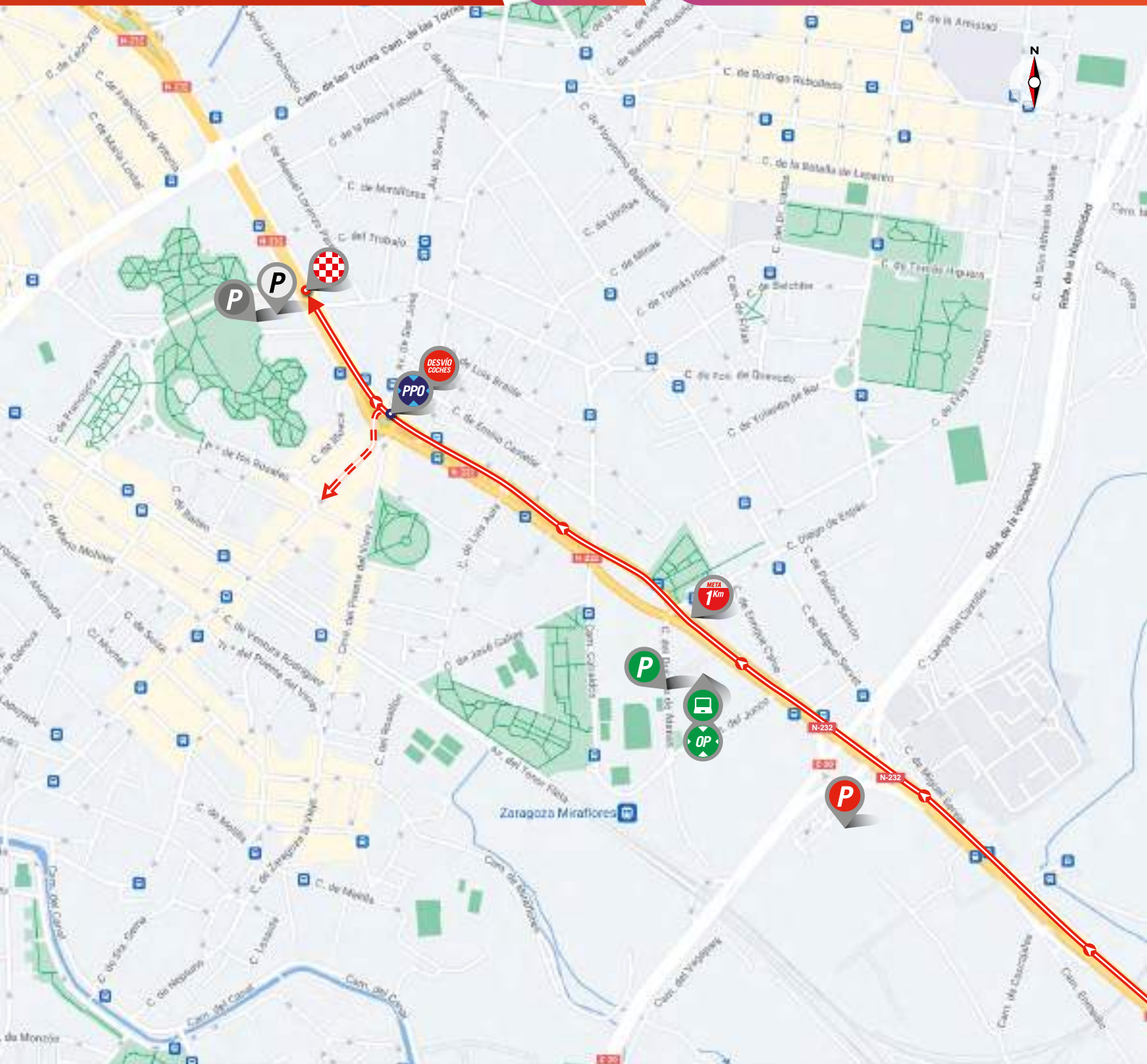
ETAPA 4

ZARAGOZA




ALTIMETRÍA 5 ÚLTIMOS KM







 **LÍNEA DE META**
Av. de Cesáreo Alierta, 35

 **PUNTO PASO OBLIGATORIO**
Av. de Cesáreo Alierta, 51
Lat 41°38'24.0"N
Long 0°52'24.8"W

 **DESVIÓ DE COCHES**
Av. de Cesáreo Alierta, 51


 **O. PERMANENTE**
Pabellón Príncipe Felipe - Av. de Cesáreo Alierta, 120

 **SALA PRENSA**
Pabellón Príncipe Felipe - Av. de Cesáreo Alierta, 120

 **DISTANCIA A META**
1,1 km

 **PARKING EQUIPOS**
Parking Felipe - San José

 **DISTANCIA A META**
1,7 km

 **LLEGADA ÚLTIMO KM**
Rotonda amplia por la dcha., recta de 500 m, giro suave a la dcha. y recta de 400 m

 **PARKING ORGANIZACIÓN**

 **PARKING PRENSA**

 **PARKING INVITADOS**

PÁGINA 67

SEDES: SALIDAS Y META

PÁGINA 68

MAPA DE LA ETAPA

PÁGINA 69

MAPA SALIDA

PÁGINA 70

ALTIMETRÍA

PÁGINA 71

HORARIO

PÁGINA 72

ÚLTIMOS KM

PÁGINA 73

MAPA META

LA VUELTA
FEMENINA

MOTO OFICIAL

BY Carrefour.es



YAMAHA

GRAND
CYCLING
TOURS

YAMAHA OFFICIAL MOTORCYCLE PARTNER

Comprometidos con el deporte

TRACER 9 GT+



Yamaha Tracer 9 GT+
Carreteras conectadas.

Desde 17.199€



www.yamaha-motor.es

YAMAHA MOTOR SERVICES

YAMALUBE

MY GARAGE

Download on the
App Store

GET IT ON
Google play



TRACER 7 / GT **A2**



NIKEN GT **A**

La nueva TRACER 9 GT+ es la Sport Tourer definitiva de Yamaha, y la que tiene las mejores especificaciones de su clase, con nuevos niveles de versatilidad, funcionalidad y control. Es una motocicleta que tiene el potencial de enriquecer tu vida al darte la libertad de viajar a lugares lejanos siempre que te apetezca. Lleve siempre casco, protección ocular y ropa protectora. Yamaha te anima a conducir con seguridad y a respetar a los demás conductores y al medio ambiente. Las imágenes muestran a pilotos profesionales en condiciones controladas. Las especificaciones y el aspecto de los productos Yamaha aquí mostrados están sujetos a cambios sin previo aviso y pueden variar según los requisitos y las condiciones. Para más detalles, consulte a su concesionario Yamaha.



ETAPA 4

ÍNDICE



ETAPA 5

ETAPA 6



CICLISMO: Hace ya más de 150 años, en 1867, un herrero oscense fue el primero en fabricar una bicicleta en territorio español. Mariano Catalán fue el autor de una creación bautizada como Velocífero, que pesaba algo más de 37 kilos. Era una época donde la importancia actual de los gramos y los vatios sería algo utópico.

CULTURA: La Catedral de Huesca, dedicada a Santa María, es una joya arquitectónica de estilo gótico. Se construyó entre los siglos XIII y XVI y hoy forma parte del casco histórico de Huesca y es uno de los máximos exponentes de su patrimonio.

DEPORTE: La SD Huesca, fundada en 1960, ha conseguido en las últimas décadas hacerse un hueco en Segunda División. El equipo ha conseguido militar también dos temporadas en primera división. Con su estadio El Alcoraz como bastión, el club ha dejado una huella imborrable en la historia del fútbol aragonés.

GASTRONOMÍA: El ternasco de Huesca es uno de los platos más exquisitos y tradicionales de la gastronomía oscense. Proveniente de corderos de raza autóctona, se distingue por su ternura y sabor único. Cocinado al horno o a la brasa, hace las delicias de los amantes de la carne.

EL DATO: 19 kilómetros de carril bici recorren las calles oscenses.

HUESCA

- 54.136 habitantes
- Provincia de Huesca
- www.aragon.es | www.huesca.es



© Adwo / Shutterstock

Vista de Huesca.

JACA

- 13.620 habitantes
- Provincia de Huesca
- www.aragon.es | www.jaca.es



© Carlos Charlez / Shutterstock

Entrada al Forte del Rapitán.

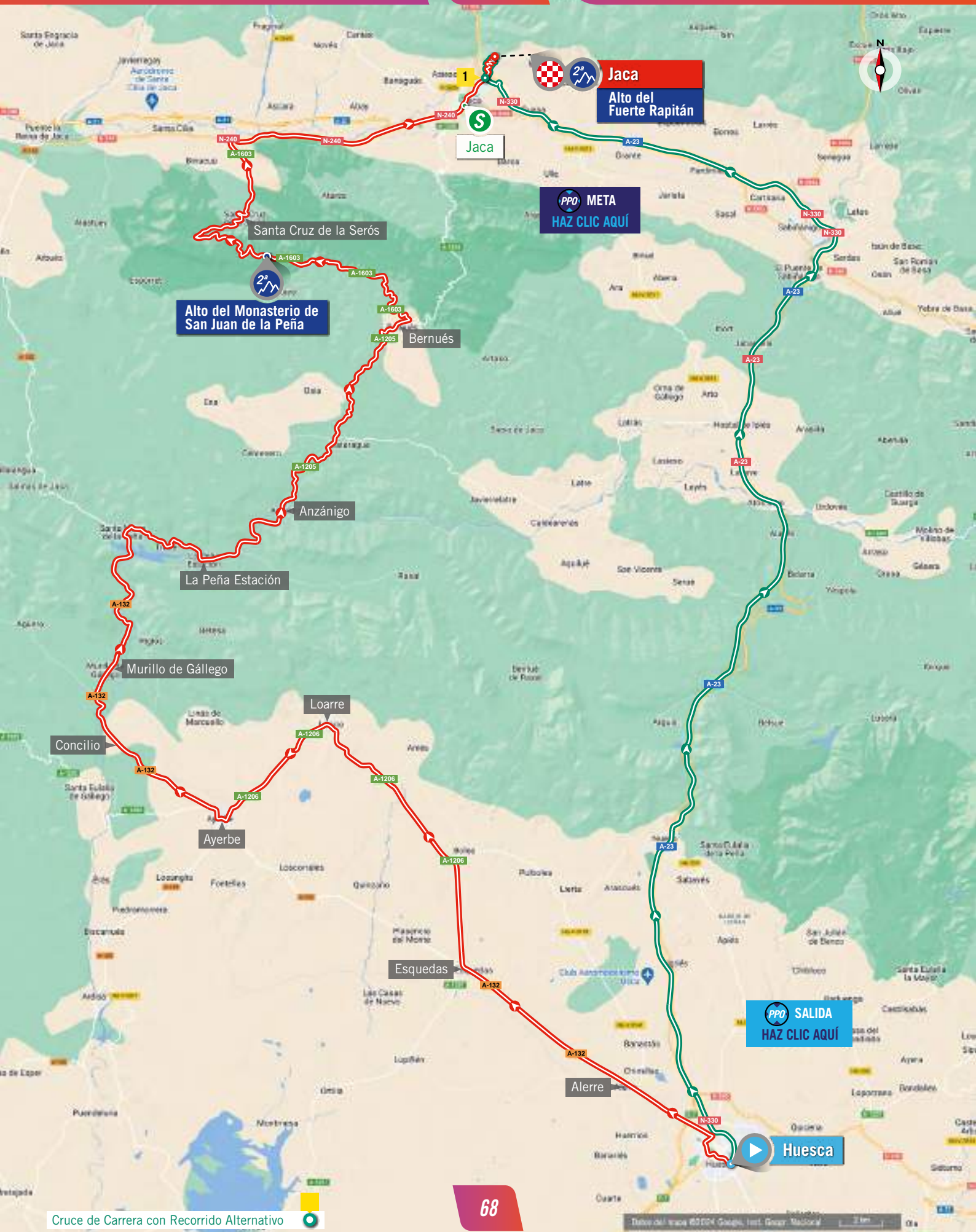
CICLISMO: Dos hermanos jacetanos han dado el salto al profesionalismo en los últimos años: Jaime y Pablo Castrillo. El primero, el mayor, decidió colgar la bici en 2022. Pablo, que fue compañero de su hermano en Kern Pharma, continúa en las filas del equipo navarro.

CULTURA: El Forte de Rapitán, construido en el siglo XIX, es un impresionante monumento militar. Testigo de la historia bélica de la región, este fuerte defensivo ofrece vistas panorámicas y cuenta con túneles que muestran su relevancia estratégica en conflictos pasados.

DEPORTE: Desde el esquí alpino en invierno hasta el senderismo y el ciclismo en verano, su entorno montañoso es ideal para los amantes del deporte. Además, ha albergado múltiples eventos deportivos internacionales como el Campeonato del Mundo de Patinaje Artístico Profesional sobre hielo de 1974.

GASTRONOMÍA: Jaca destaca por su tradición en tapas. La ruta del tapeo es famosa, especialmente durante el concurso anual de tapas en octubre, donde los restauradores locales compiten innovando y sorprendiendo con sabores, texturas y presentaciones originales.

EL DATO: 1.142 metros sobre el nivel del mar se eleva el Forte de Rapitán.



Alto del Monasterio de San Juan de la Peña

Jaca
Alto del Fuerte Rapitán

PPD META
HAZ CLIC AQUÍ

PPD SALIDA
HAZ CLIC AQUÍ

Huesca

68

Cruce de Carrera con Recorrido Alternativo



ETAPA 4

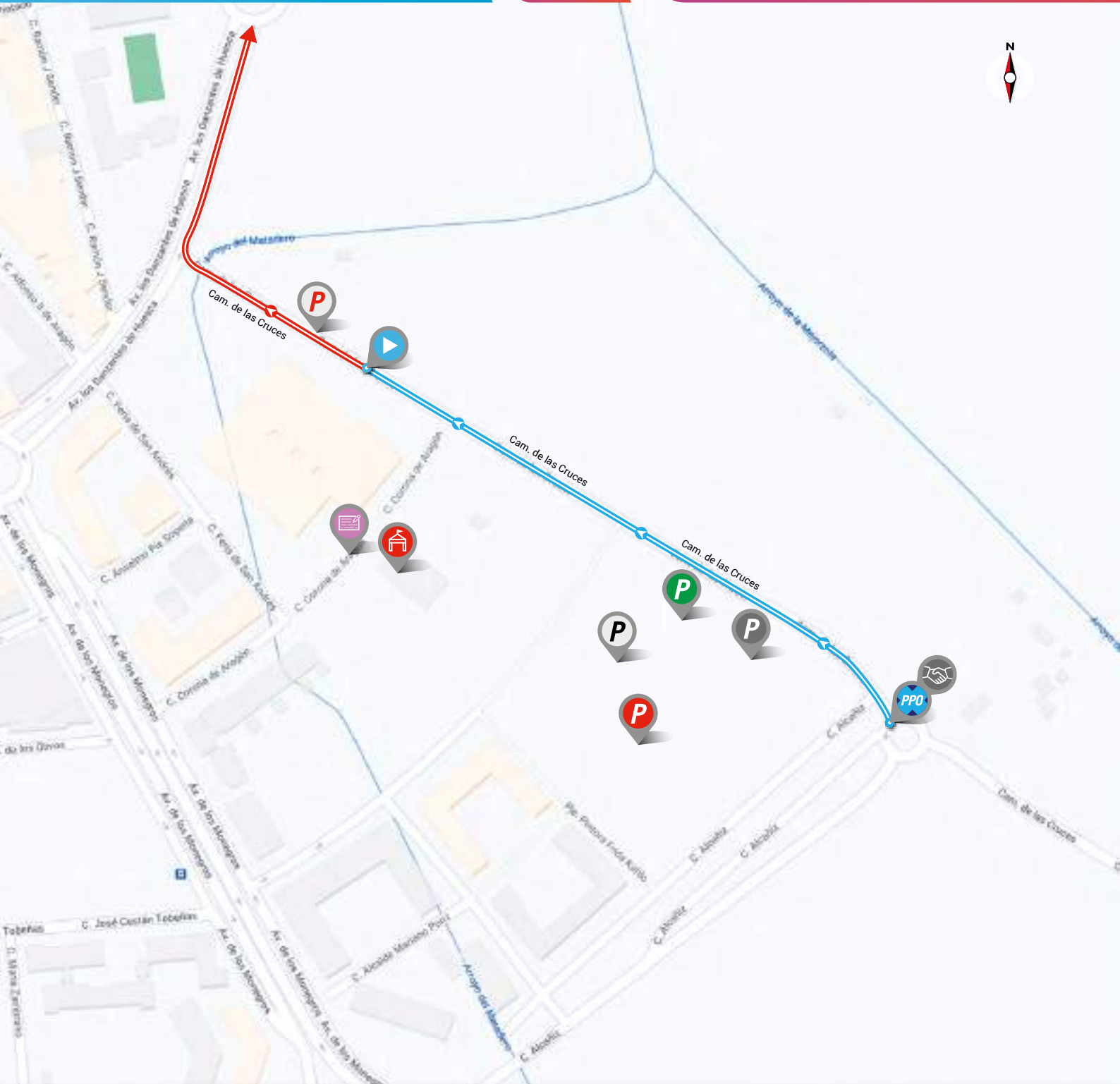
ÍNDICE



ETAPA 5

ETAPA 6





LÍNEA DE SALIDA
Cam. de las Cruces

PUNTO DE ENCUENTRO
C/ Corona de Aragón, 2

PARKING EQUIPOS
C/ Julio Alejandro Castro Cardus, 7

PARKING PRENSA

PUNTO PASO OBLIGATORIO
C/ Alcañiz
LAT 42°07'49.5"N
LONG 0°23'50.5"W

CONTROL DE FIRMAS
C/ Corona de Aragón, 2
De 13:00 a 13:50 h.

DISTANCIA
200 m

PARKING INVITADOS

ACCESO INVITADOS

LLAMADA
A las 14:00 h.

PARKING ORGANIZACIÓN

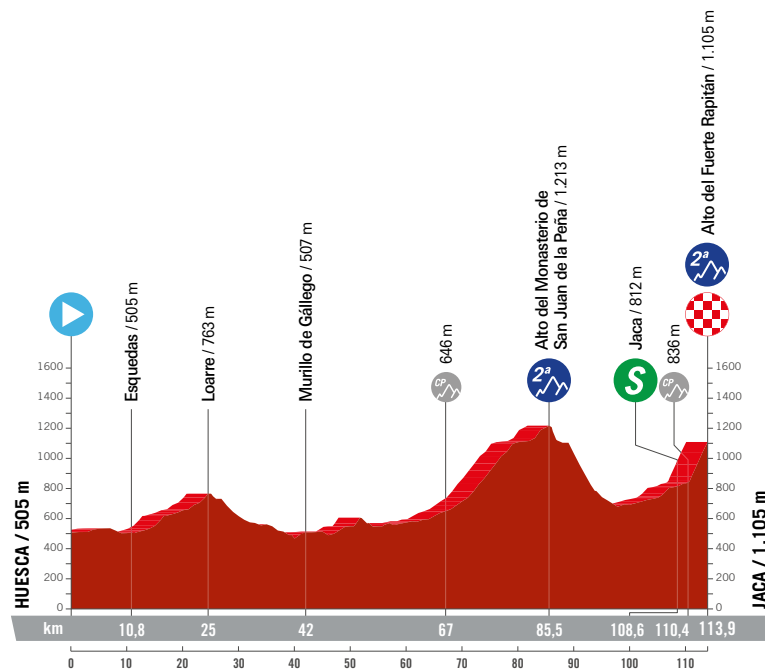
PARKING DIRECCIÓN

SALIDA NEUTRALIZADA
Cam. de las Cruces, Av. los Danzantes de Huesca, Paseo de Ramón y Cajal, Ronda de Monte Aragón, Puente San Miguel, Ronda Magistrado Cecilio Serena, Av. del Doctor Artero, A-132.
Total 4,9 km

SALIDA LANZADA
Salida lanzada A-132 dirección Ayerbe, Pamplona

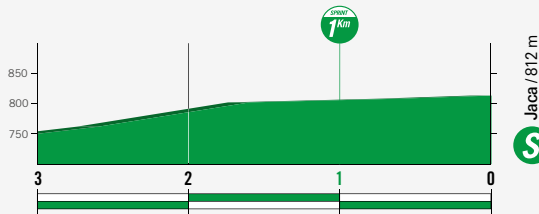
ALTIMETRÍA

ETAPA 5
JUEVES 2 DE MAYO



ALTITUD MÁX.: 1.213 m | Ascenso: 1.823 m

ALTIMETRÍA SPRINT



DETALLE SPRINT



70



ETAPA 4

ÍNDICE



ETAPA 5

ETAPA 6



KILÓMETROS			HORARIO PREVISTO			
RECORRIDOS	A RECORRER	TR	ITINERARIO	36 km/h	38 km/h	40 km/h
PROVINCIA DE HUESCA						
			Huesca. Salida neutralizada Cam. de las Cruces, Av. los Danzantes de Huesca, Paseo de Ramón y Cajal, Ronda de Monte Aragón, Puente San Miguel, Ronda Magistrado Cecilio Serena, Av. del Doctor Artero, A-132	14:05	14:05	14:05
0,0	113,9	A-132	Salida lanzada A-132 dirección Ayerbe, Pamplona	14:16	14:16	14:16
2,1	111,8		Alerre	14:19	14:16	14:19
10,8	103,1		Esquedas	14:34	14:33	14:32
11,3	102,6	A-1206	Giro dcha. dirección Loarre, Bolea por la A-1206	14:34	14:33	14:32
25,0	88,9		Loarre	14:57	14:55	14:53
32,0	81,9	A-132	Ayerbe. Giro dcha. dirección Pamplona, Jaca por la A-132	15:09	14:16	15:04
36,5	77,4		PROVINCIA DE ZARAGOZA	15:16	14:16	15:10
38,2	75,7		Concilio	15:19	14:17	15:13
42,0	71,9		Murillo de Gállego. Resaltos	15:26	14:17	15:19
48,5	65,4		PROVINCIA DE HUESCA	15:36	14:17	15:28
49,7	64,2		Túnel 100 m.	15:38	14:17	15:30
50,6	63,3	A-1205	Giro dcha. dirección Benués, Anzánigo por la A-1205	15:40	14:17	15:31
55,7	58,2		La Peña Estación	15:48	14:17	15:39
61,9	52,0		Anzánigo	15:59	14:17	15:48
67,0	46,9		Comienza Puerto	16:07	14:17	15:56
75,0	38,9	A-1603	Benués. Giro dcha. dirección San Juan de la Peña	16:21	14:17	16:08
85,5	28,4		ALTO DEL MONASTERIO DE SAN JUAN DE LA PEÑA	16:38	14:18	16:24
85,6	28,3		Monasterio Nuevo de San Juan de la Peña	16:38	14:18	16:24
86,8	27,1	SN	Monasterio Viejo de San Juan de la Peña	16:40	14:18	16:26
93,7	20,2	HU-V-2301	Santa Cruz de la Serós	16:52	14:18	16:36
97,8	16,1	N-240	Giro dcha. dirección Jaca	16:59	14:18	16:42
108,6	5,3	SN	JACA. Av. Regimiento Galicia, Av. Primer viernes de Mayo, Av. de Francia, Av. Juan XXIII	17:17	14:18	16:58
110,5	3,4		Comienza Puerto	17:20	14:18	17:01
113,9	0,0		ALTO DEL FUERTE RAPITÁN. JACA META	17:25	14:18	17:06

DISTANCIA SALIDA NEUTRALIZADA SALIDA LANZADA
4,9 km

PUERTOS DE MONTAÑA

ALTO DEL MONASTERIO DE SAN JUAN DE LA PEÑA

Km 85,5. Desnivel 567 m. Ascenso 18,5 km. Porcentaje 3%

ALTO DEL FUERTE RAPITÁN

Km 113,9. Desnivel 269 m. Ascenso 3,4 km. Porcentaje 7,9%

SPRINT INTERMEDIO

JACA **Km 108,6**

RECORRIDO ALTERNATIVO

Toma **A-23** en Igríes desde Av. los Danzantes de Huesca, P.º Lucas Mallada y **N-330**.

Sigue por **A-23** hasta **N-330** en Sabiñánigo.

Sigue por **N-330** hasta **A-23**.

En la rotonda, toma la primera salida e incorpórate a **A-23** en dirección Jaca

Sigue por **N-330**. Conduce hacia Carr. de Rapiján.

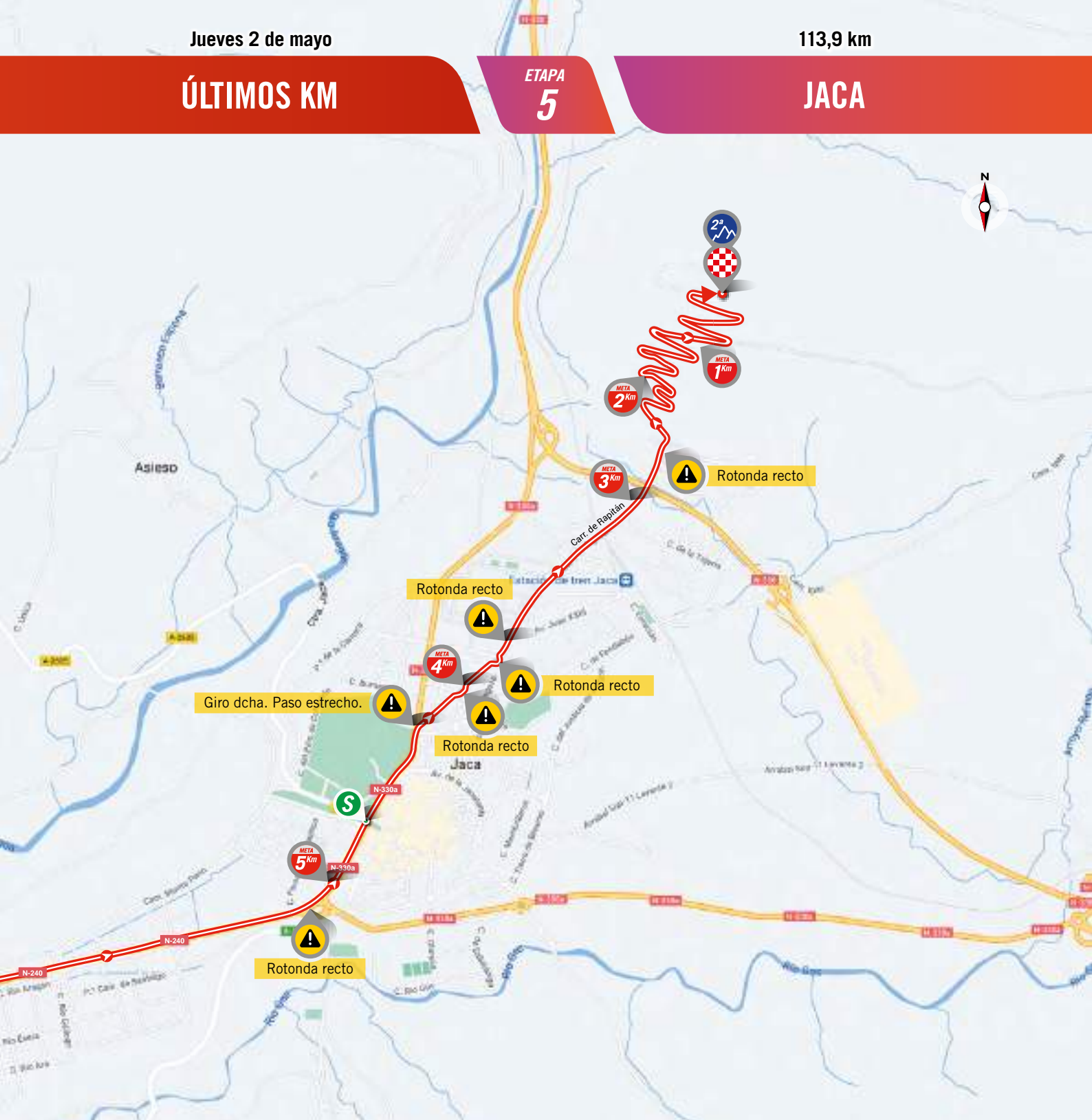
DISTANCIA TOTAL
71,1 km

CLICK AQUÍ
RECORRIDO ALT.

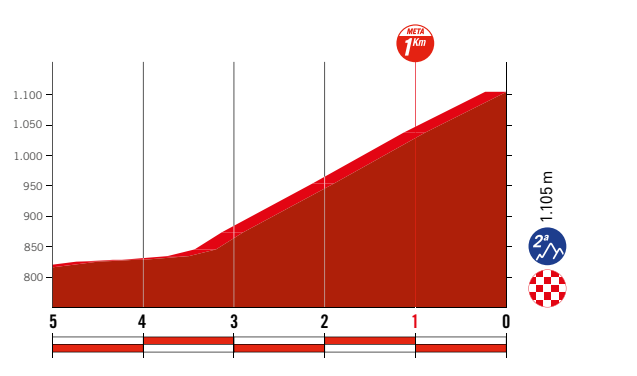
ÚLTIMOS KM

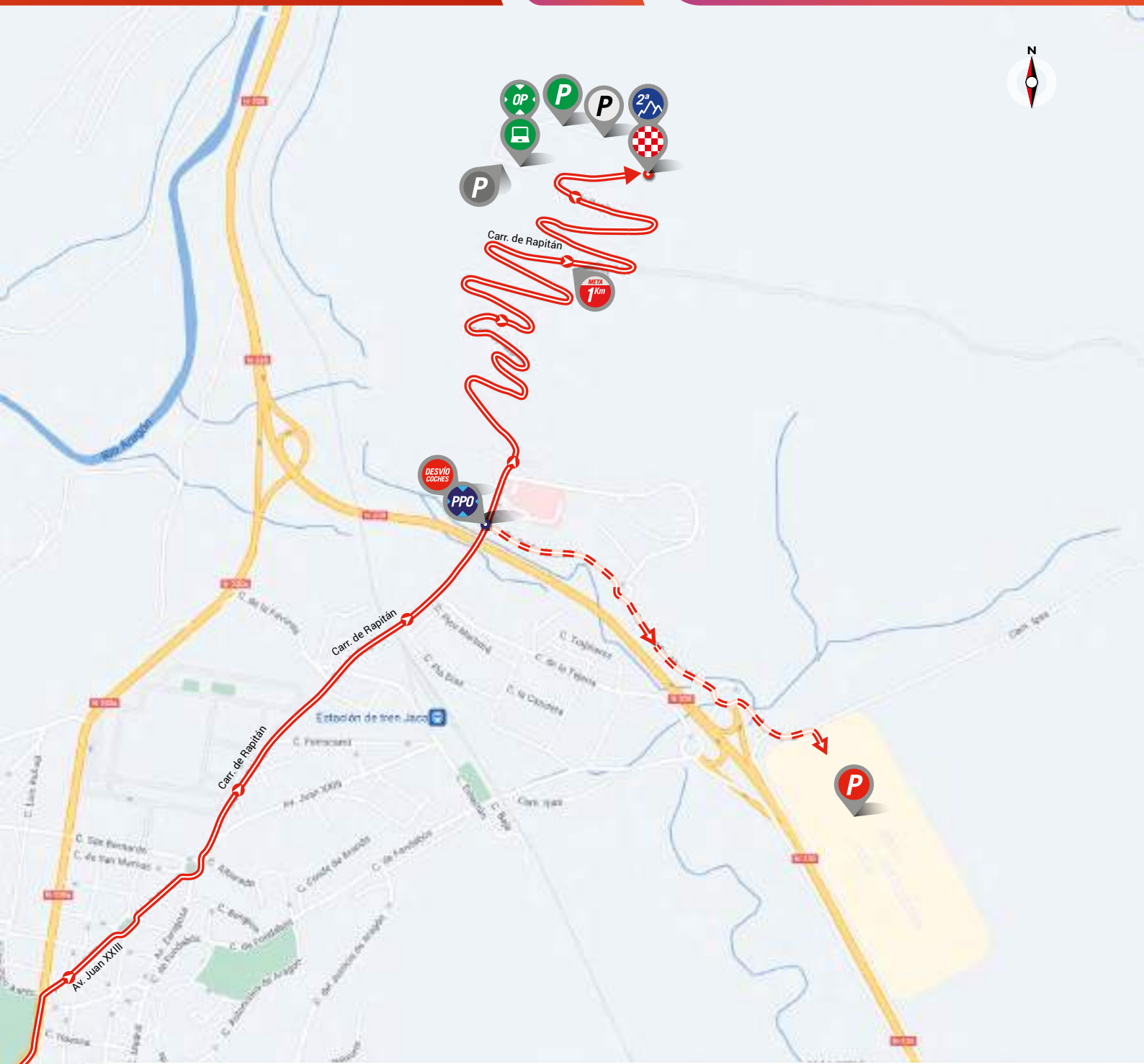
ETAPA 5

JACA



ALTIMETRÍA 5 ÚLTIMOS KM





LÍNEA DE META
Urbanizacion Burgo Rapitán, 2A

O. PERMANENTE
Fuerte de Rapitán - Carr. de Rapitán, 29

PARKING EQUIPOS
C/ de la Industria

PARKING ORGANIZACIÓN

PUNTO PASO OBLIGATORIO
Carr. de Rapitán, S/N
Lat 42°34'55.0"N
Long 0°32'16.7"W

SALA PRENSA
Fuerte de Rapitán - Carr. de Rapitán, 29

DISTANCIA A META
4 km

PARKING PRENSA

DESVÍO DE COCHES
Carr. de Rapitán, S/N

DISTANCIA A META
100 m

LLEGADA ÚLTIMO KM
Giros izda., dcha. de 180° y recta de 200 m al 9%

PARKING INVITADOS



PÁGINA 76

SEDES: SALIDAS Y META

PÁGINA 79

MAPA DE LA ETAPA

PÁGINA 80

MAPA SALIDA

PÁGINA 81

ALTIMETRÍA

PÁGINA 82

HORARIO

PÁGINA 83

ÚLTIMOS KM

PÁGINA 84

MAPA META



ETAPA 5

ÍNDICE



ETAPA 6

ETAPA 7



TARAZONA

CICLISMO: Tarazona ya sabe lo que es acoger al pelotón de La Vuelta. La localidad aragonesa ha acogido dos salidas y dos metas de la ronda masculina, siendo en una de las ocasiones salida y meta de una contrarreloj individual con subida al vecino Alto del Moncayo.

CULTURA: Tarazona es una joya arquitectónica que deslumbra con su catedral, una mezcla de estilos gótico, mudéjar y renacentista. La plaza de toros, una de las más antiguas de España, destaca por su forma octogonal, una rara avis en el territorio español.

DEPORTE: Durante las últimas dos décadas, la Sociedad Deportiva Tarazona ha ido dando pasos que le han permitido ascender hasta la tercera división del fútbol nacional, la Primera Federación. En la temporada 2022-23 consiguieron ese preciado ascenso que les llevo a una categoría inédita en su historia.

GASTRONOMÍA: Uno de los platos singulares de la gastronomía turiasonense es el rancho. Con una base de conejo, patatas y verduras, este plato incorpora también otros elementos como carne de cerdo adobada, carne de cordero o caracoles.

EL DATO: 22 kilómetros recorren la Vía Verde del Tarazonica entre Tarazona y Tudela.

- 10.720 habitantes
- Provincia de Zaragoza
- www.aragon.es | www.tarazona.es



© BearFotos / Shutterstock

Vista aérea de la plaza de toros vieja.

LA LAGUNA NEGRA. VINUESA

- 853 habitantes (Vinuesa)
- Provincia de Soria
- www.dipsoria.es | www.vinuesa.es



© Shutterstock

Laguna Negra.

CICLISMO: Desde Santa Inés, bajando hacia Vinuesa, la Comarca de Pinares invita a la práctica del ciclismo tanto en carretera como en bicicleta de montaña. La subida hacia la Laguna Negra es solo una de las alternativas que los cicloturistas de la zona pueden disfrutar en torno a Vinuesa.

CULTURA: La Laguna Negra destaca por su belleza y su misticismo. Sus aguas, oscuras y turbias por su entorno rocoso y las arboledas adyacentes, le dan el sobrenombre de Laguna Negra. Inspirado por ello, Antonio Machado situó en este enclave una de sus más famosas leyendas: La tierra de Alvargonzález. Un drama familiar con moraleja que se sustenta en la mística del lugar.

DEPORTE: El entorno de Vinuesa y los Picos de Urbión, además de la Laguna Negra, son un paraje ideal para la realización de rutas de senderismo que pueden combinarse, a su vez, con actividades de interpretación de fauna y flora autóctonas.

GASTRONOMÍA: El cordero y las setas, que en temporada crecen en los bosques de los Picos de Urbión, son algunos buques insignia de la gastronomía visontina. De ahí nace el cordero con hongos, en una receta que utiliza vino como nexo de unión entre ambas materias primas para dar lugar a un exquisito manjar local.

EL DATO: 501 metros de desnivel deberán superar las ciclistas en la ascensión a la Laguna Negra.



Diputación
de Burgos

Provincia de
Burgos
origen y destino



ETAPA 5

ÍNDICE



ETAPA 6

ETAPA 7





©Fernando Rojano/Shutterstock

Nacimiento del río Abión.

La provincia de Soria es un ejemplo único de carácter, historia y patrimonio natural. Un carácter forjado por una historia que abarca desde los primeros yacimientos romanos a los monumentos medievales posteriores, y una naturaleza casi salvaje que atrae a turistas de todo el mundo.

En 2020, La Vuelta visitó Garray, una localidad soriana que está emparentada directamente con la Numancia romana. Ejemplo de tenacidad y de valor ante el ataque de un imperio invencible, la leyenda de la resistencia numantina forma parte del imaginario popular y ha trascendido el paso de los siglos.

La provincia es, además, una de las 'mecas' de un turismo en alza: el ornitológico. Especialmente el sur de la región, que aún conserva paisajes salvajes, inalterables al paso del tiempo, que enamoran a turistas de todo el mundo.

CICLISMO

Faustino Rupérez es el gran icono ciclista de la provincia. Ganador de La Vuelta en 1980, en su palmarés figuran también una Volta a Catalunya y dos Vueltas a Asturias. También destaca la figura de José Luis de Santos, exseleccionador español y actual presidente de la Asociación de Ciclistas Profesionales.

CULTURA

Hijo adoptivo de Soria es el poeta Antonio Machado. Uno de los literatos más importantes de la historia de España dejó en sus páginas numerosos versos dedicados a Soria y siempre refirió que ahí vivió algunos de sus años más felices.

DEPORTE

Nativos de Soria son algunos nombres propios del deporte español. La provincia ha dejado auténticos iconos del atletismo, como Fermín Cacho, medalla de

oro en Barcelona 92, o Abel Antón, campeón mundial de maratón en 1997 y 1999.

GASTRONOMÍA

La excelente industria ganadera soriana aporta la materia prima de magníficas elaboraciones alrededor de la carne que se hacen en Soria, como el lechazo o el cochinillo. La provincia destaca también por una cuidada repostería.

EL DATO

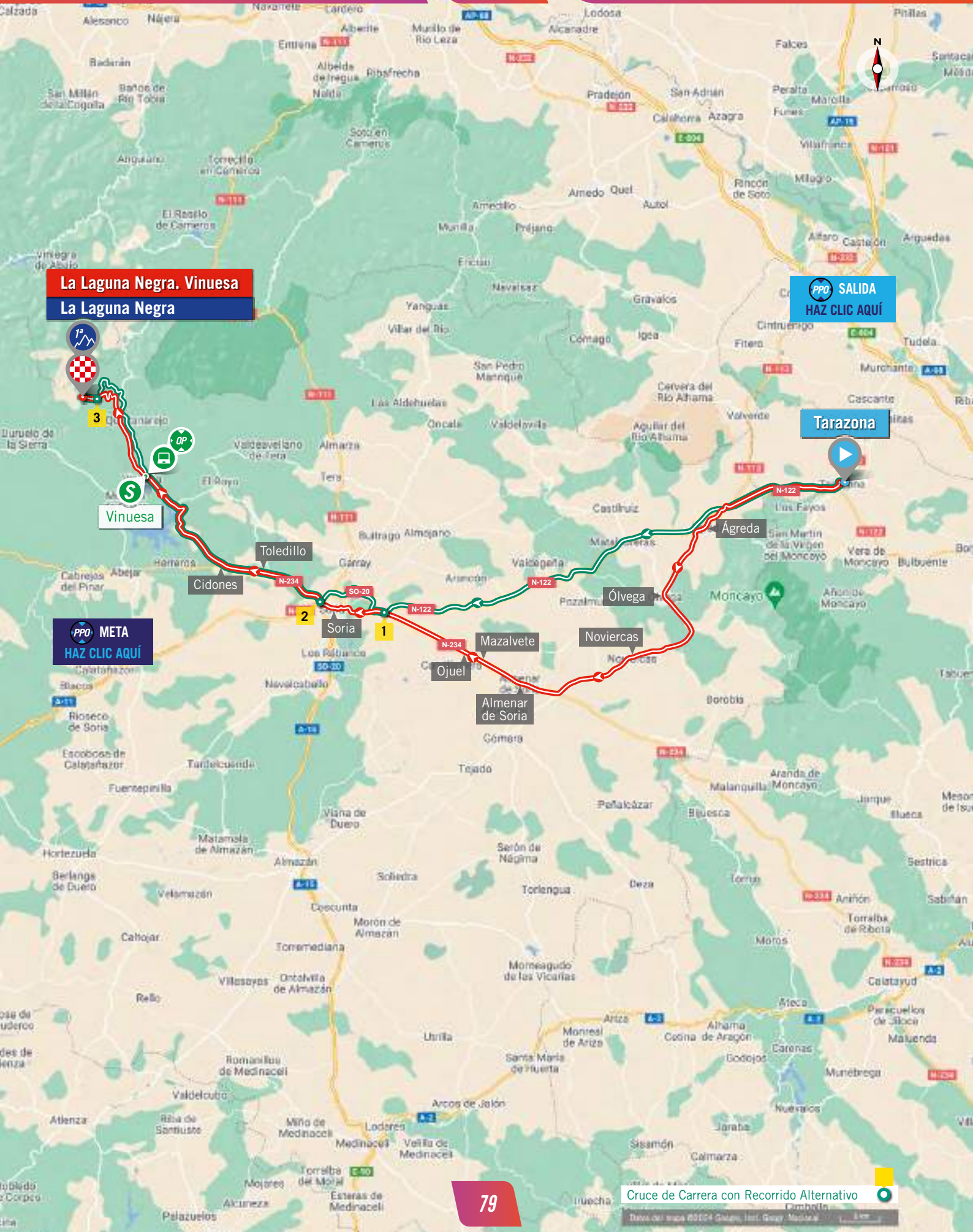
4.617 hectáreas de extensión tiene el Parque Natural de Laguna Negra y circos glaciares de Urbión.

www.dipsoria.es

TARAZONA

ETAPA 6

LA LAGUNA NEGRA. VINUESA



La Laguna Negra. Vinuesa
La Laguna Negra

PPD SALIDA
HAZ CLIC AQUÍ

PPD META
HAZ CLIC AQUÍ

79

Cruce de Carrera con Recorrido Alternativo



ETAPA 5

ÍNDICE



ETAPA 6

ETAPA 7





LÍNEA DE SALIDA
Plaza la Seo

PUNTO DE ENCUENTRO
Parking Catedral
Sta. M.ª de la Huerta -
C/ Gutiérrez de Córdoba, 1

PARKING EQUIPOS
Parking Eguarás, Ctra.
Castilla

PARKING PRENSA

PUNTO PASO OBLIGATORIO
C/ Carrera Borja
LAT 41°54'02.3"N
LONG 1°43'14.2"W

CONTROL DE FIRMAS
Parking Catedral
Sta. M.ª de la Huerta -
C/ Gutiérrez de Córdoba, 1
De 12:25 a 13:15 h.

DISTANCIA
400 m

PARKING INVITADOS

ACCESO INVITADOS

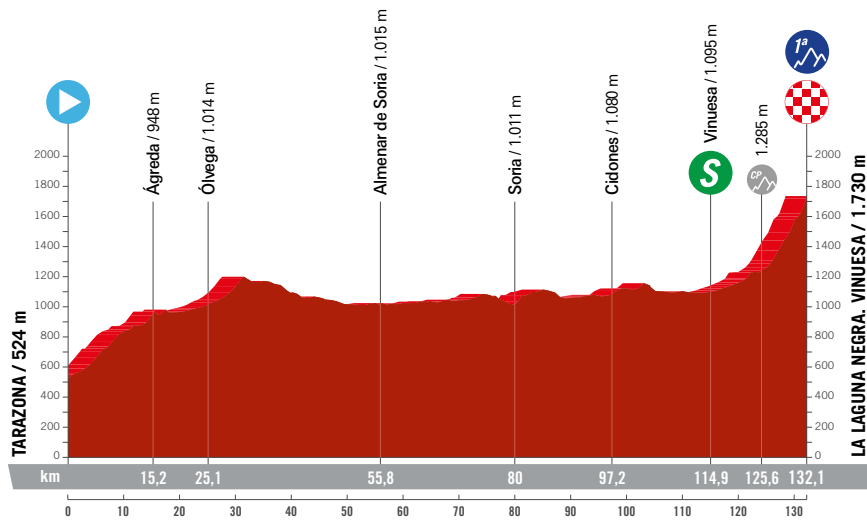
LLAMADA
A las 13:25 h.

PARKING ORGANIZACIÓN

PARKING DIRECCIÓN

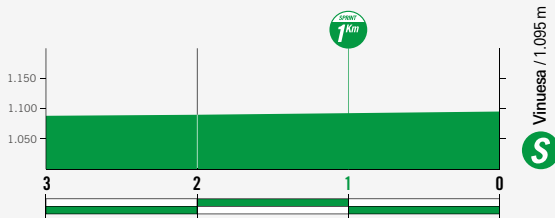
SALIDA NEUTRALIZADA
Plaza la Seo, C/Martínez Soria
Don Francisco, Plaza San Francisco,
Av. de la Paz, Av. Reino de Aragón,
Ctra. Tudela - Tarazona, Plaza San Francisco,
Paseo de la Constitución, C/Virgen del Río,
C/ Los Laureles, N-122
Total 4,5 km

SALIDA LANZADA
Salida lanzada N-122 dirección Ágreda,
Soria



ALTITUD MÁX.: 1.730 m | Ascenso: 2.030 m

ALTIMETRÍA SPRINT

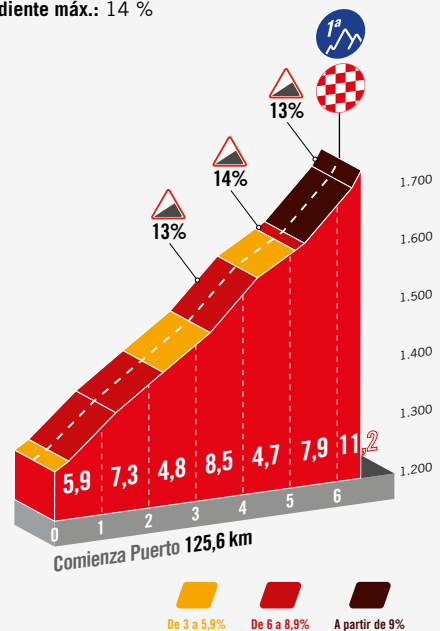


DETALLE DE PUERTO



LA LAGUNA NEGRA

Ascenso: 6,5 km
 Altitud máx.: 1.730 m
 Desnivel: 445 m
 Pendiente media: 6,8 %
 Pendiente máx.: 14 %



DETALLE SPRINT



KILÓMETROS			HORARIO PREVISTO			
RECORRIDOS	A RECORRER	TR	ITINERARIO	35 km/h	37 km/h	39 km/h
PROVINCIA DE ZARAGOZA						
			Tarazona. Salida neutralizada Plaza la Seo, C/ Martínez Soria Don Francisco, Plaza San Francisco, Av. de la Paz, Av. Reino de Aragón, Ctra. Tudela - Tarazona, Plaza San Francisco, Paseo de la Constitución, C/ Virgen del Río, C/ Los Laureles, N-122	13:30	13:30	13:30
0,0	132,1	N-122	Salida lanzada N-122 dirección Ágreda, Soria	13:41	13:41	13:41
7,2	124,9		COMUNIDAD DE CASTILLA Y LEÓN. PROVINCIA DE SORIA	13:53	13:52	13:52
9,1	123,0	A-15	Incorporación A-15	13:56	13:55	13:55
11,1	121,0	N-122	Salida 101 autovía dirección Pamplona, Ágreda, rotonda izda. dirección Ágreda	14:00	13:59	13:58
15,2	116,9		Ágreda	14:07	14:05	14:04
17,6	114,5	CL-101	Incorporación a la CL-101 dirección Ólvega	14:11	14:09	14:08
25,0	107,1	SN	Salida a la dcha. dirección Ólvega SN	14:23	14:21	14:19
25,1	107,0		Ólvega . Av. de Ágreda, rotondas izda.	14:24	14:21	14:19
28,0	104,1	CL-101	Incorporación CL-101	14:29	14:26	14:24
39,8	92,3		Salida a la dcha. dirección Noviercas	14:49	14:45	14:42
40,2	91,9	SN	Noviercas	14:49	14:46	14:42
41,8	90,3	CL-101	Incorporación CL-101	14:52	14:48	14:45
50,8	81,3	N-234	Salida a la dcha. dirección Soria incorporación a la N-234	15:08	15:03	14:59
55,8	76,3		Almenar de Soria	15:16	15:11	15:06
62,0	70,1		Mazalvete	15:27	15:21	15:16
63,3	68,8		Ojuel	15:29	15:23	15:18
75,1	57,0	S0-20	Cruce izda. dirección Soria	15:49	15:42	15:36
76,0	56,1	N-234	Salida 21 dirección Soria este	15:51	15:44	15:37
80,0	52,1	SN N-234	Soria . C/ San Agustín, Cuesta Dehesa Serena, C/ Hospicio, C/ Santo Tomás, C/ Tejera, C/ San Benito, Av. Valladolid, rotonda recto dirección Burgos	15:58	15:50	15:44
92,3	39,8		Toledillo	16:19	16:10	16:03
97,4	34,7	S0-810	Cidones . Giro dcha. dirección Vinuesa por la S0-810	16:27	16:18	16:10
109,3	22,8	S0-820	Giro izda. dirección Vinuesa	16:48	16:38	16:29
114,9	17,2	SN	VINUESA . Giro dcha. dirección La Laguna Negra por SN	16:57	16:47	16:37
125,6	6,5		Comienza Puerto	17:16	17:04	16:54
132,1	0,0		LA LAGUNA NEGRA. VINUESA. META	17:27	17:15	17:04

DISTANCIA SALIDA NEUTRALIZADA
SALIDA LANZADA

4,5 km

PUERTOS DE MONTAÑA



LA LAGUNA NEGRA

Km 132,1. Desnivel 445 m.
Ascenso 6,5 km. Porcentaje 6,8%

SPRINT INTERMEDIO

VINUESA Km 114,9

RECORRIDO ALTERNATIVO

Dirígete hacia el oeste en Carrera de Zaragoza/**CV-679** hacia Av. de la Estacion

Sigue por **N-122**, Cv de Soria/**S0-20** y **N-234** hasta **S0-810** en Cidones.

Sigue por **S0-810** hasta tu destino en Vinuesa.

DISTANCIA TOTAL
123 km

[CLICK AQUÍ](#)

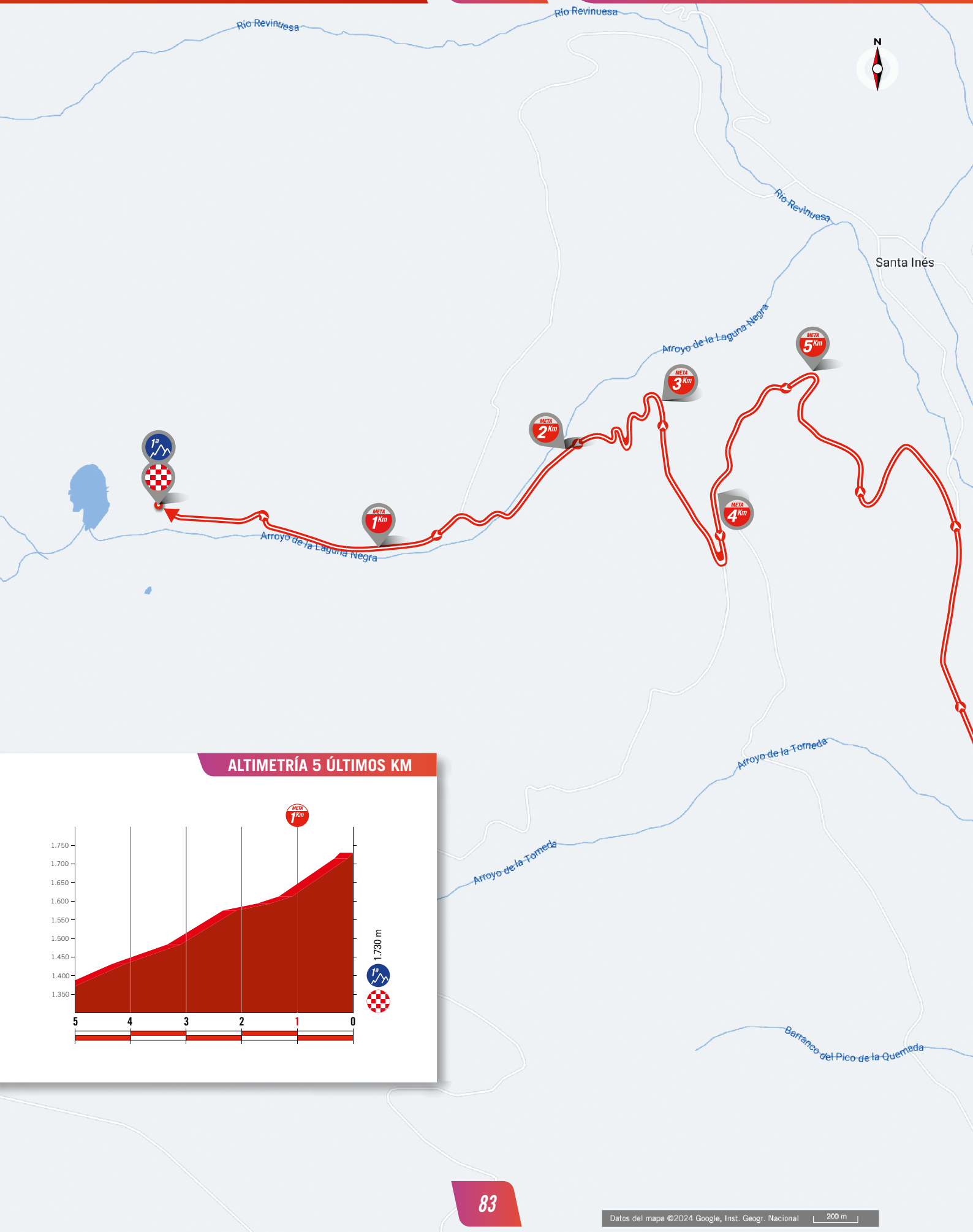
RECORRIDO ALT.



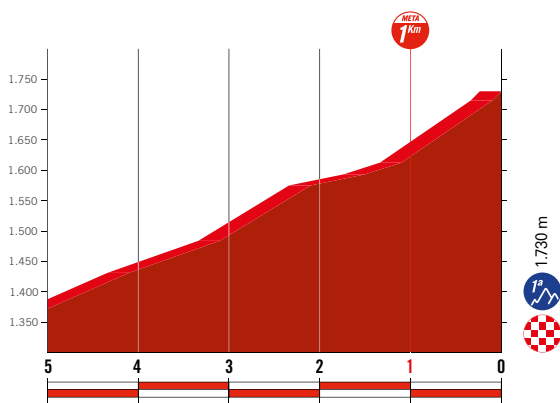
ÚLTIMOS KM

ETAPA
6

LA LAGUNA NEGRA. VINUESA



ALTIMETRÍA 5 ÚLTIMOS KM



ETAPA 5

ÍNDICE



ETAPA 6

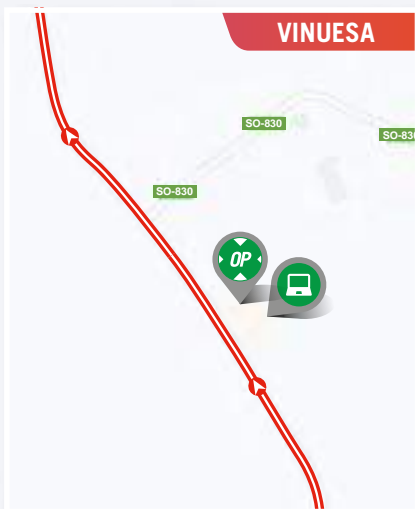
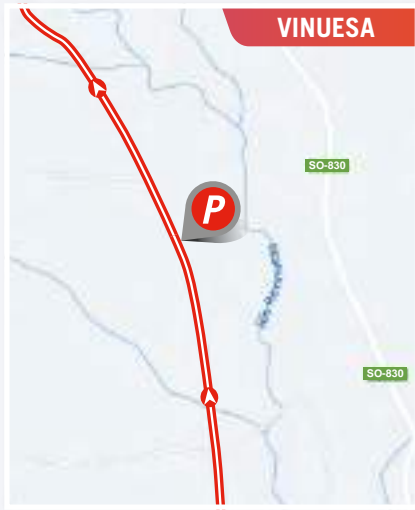
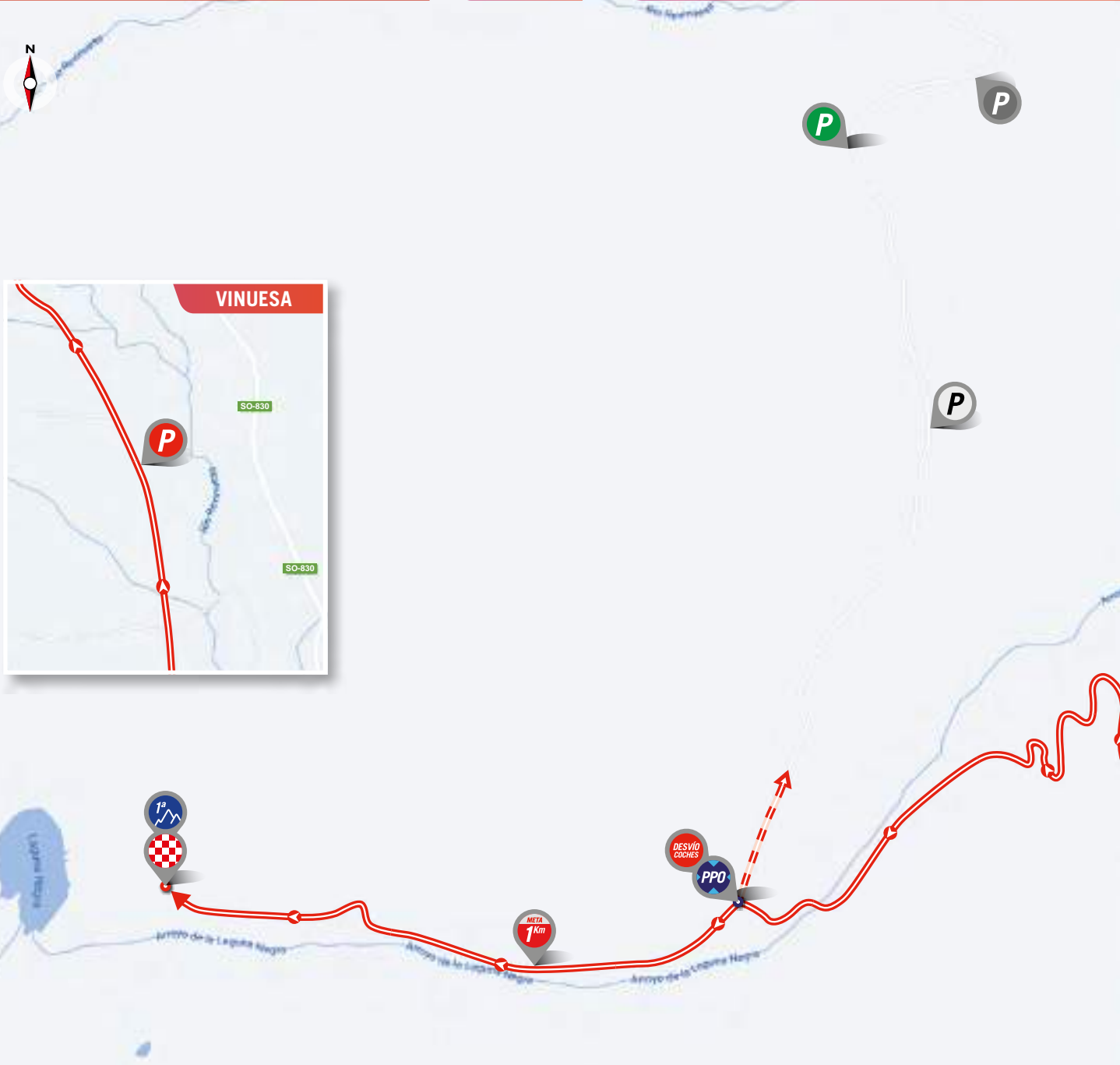
ETAPA 7



META

ETAPA 6

LA LAGUNA NEGRA. VINUESA



LÍNEA DE META
Laguna Negra de Urbión-SO-830

PUNTO PASO OBLIGATORIO
X5XF+76
Lat 41°59'54.4"N
Long 2°49'37.2"W

DESVÍO DE COCHES
X5XF+76

O. PERMANENTE
Casa del Parque de La Laguna Negra y Museo Del Bosque

SALA PRENSA
Casa del Parque de La Laguna Negra y Museo Del Bosque

DISTANCIA A META
12,8 km

LLEGADA ÚLTIMO KM
Recta de 500 m en subida, curva dcha. e izda. en subida y recta de 300 m último km 9%

PARKING EQUIPOS
Lat 41°57'22.8"N
Long 2°46'58.3"W

DISTANCIA A META
10,2 km

PARKING ORGANIZACIÓN

PARKING PRENSA

PARKING INVITADOS

PÁGINA 87

SEDES: SALIDAS Y META

PÁGINA 88

MAPA DE LA ETAPA

PÁGINA 89

MAPA SALIDA

PÁGINA 90

ALTIMETRÍA

PÁGINA 91

HORARIO

PÁGINA 92

ÚLTIMOS KM

PÁGINA 93

MAPA META

NUESTRA META: LLEVAR EL **CICLISMO** A LO MÁS ALTO



ASISTENCIA TÉCNICA OFICIAL
SHIMANO



ETAPA 6

ÍNDICE



ETAPA 7

ETAPA 8



CICLISMO: Desde su creación en 2020, la Vuelta Ciclista Junior a la Ribera del Duero ha visto en San Esteban de Gormaz un punto habitual de paso. Tras acoger una salida y dos metas de dicha carrera, la localidad soriana debutará como sede de La Vuelta Femenina by Carrefour.es.

CULTURA: Esta localidad soriana cuenta con dos edificios declarados como Bien de Interés Cultural, la Iglesia Románica de San Miguel y la Iglesia de Nuestra Señora del Rivero. La arquitectura románica de ambas hace a San Esteban de Gormaz merecedora del título de cuna del románico soriano.


DEPORTE: Las instalaciones deportivas municipales dan a los vecinos de San Esteban de Gormaz diferentes opciones para la práctica deportiva, desde su polideportivo a las pistas de pádel o frontón.

GASTRONOMÍA: La gastronomía de San Esteban de Gormaz está marcada por los productos cárnicos de oveja y cordero, además de los que provienen de la caza menor. Además, su cocina castellana cuenta con otros elementos característicos como las verduras y las legumbres locales.

EL DATO: Representantes de **30 pueblos** acuden a la Iglesia de Santa María del Rivero durante el día de la Concordia, el 1 de mayo.

▶ SAN ESTEBAN DE GORMAZ

- 2.950 habitantes
- Provincia de Soria
- www.dipsoria.es | www.sanestebandegormaz.org



© Juan Enrique del Barrio / Shutterstock

Vista desde el puente medieval.

🍷 SIGÜENZA

- 4.708 habitantes
- Provincia de Guadalajara
- www.castillalamancha.es | www.siguenza.es



© Juan Enrique del Barrio / Shutterstock

Catedral de Santa María.

CICLISMO: Sigüenza y su entorno natural son el escenario perfecto para disfrutar en bicicleta. Tanto en carretera como con bici de montaña, el asfalto y los caminos de su alrededor invitan a perderse explorando su riqueza arquitectónica y natural.

CULTURA: Múltiples culturas han dejado su impronta en la localidad seguntina. Celtíberos, romanos, visigodos y musulmanes dejaron su huella en una población que hoy destaca por su centro histórico medieval.

DEPORTE: El Club de Atletismo de Sigüenza destaca por fomentar la práctica del atletismo entre los vecinos de la localidad. Este club organiza anualmente tanto la San Silvestre Seguntina como la Carrera Popular Ciudad del Doncel.

GASTRONOMÍA: La gastronomía seguntina destaca por el uso de productos locales en sus recetas, como los asados de cordero o el cabrito al horno. En otoño, los productos de la caza o las setas de la zona sirven para elaborar succulentos platos de temporada.

EL DATO: **900 años** han pasado desde la Reconquista de Sigüenza, un hecho que la localidad celebra con actos en torno al IX Centenario del hito ocurrido en el año 1124.

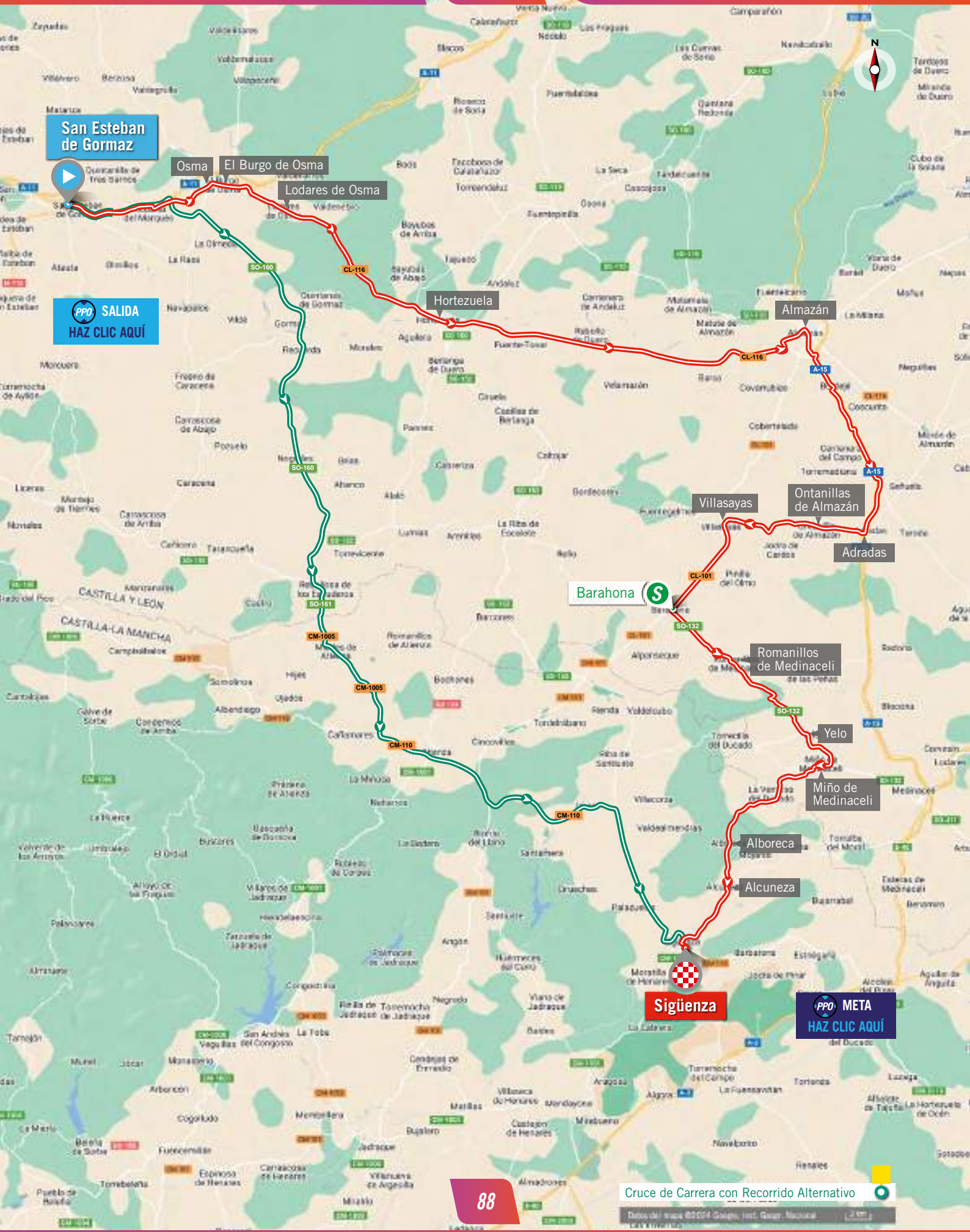
Sábado 4 de mayo

138,6 km

SAN ESTEBAN DE GORMAZ

ETAPA 7

SIGÜENZA



San Esteban de Gormaz

PPD SALIDA
HAZ CLIC AQUÍ

Barahona **S**

Sigüenza

PPD META
HAZ CLIC AQUÍ

88

Cruce de Carrera con Recorrido Alternativo

Datos del mapa: 8004-Google, Inst. Geogr. Nacional, IGN, Ministerio de Transportes



ETAPA 6

ÍNDICE



ETAPA 7

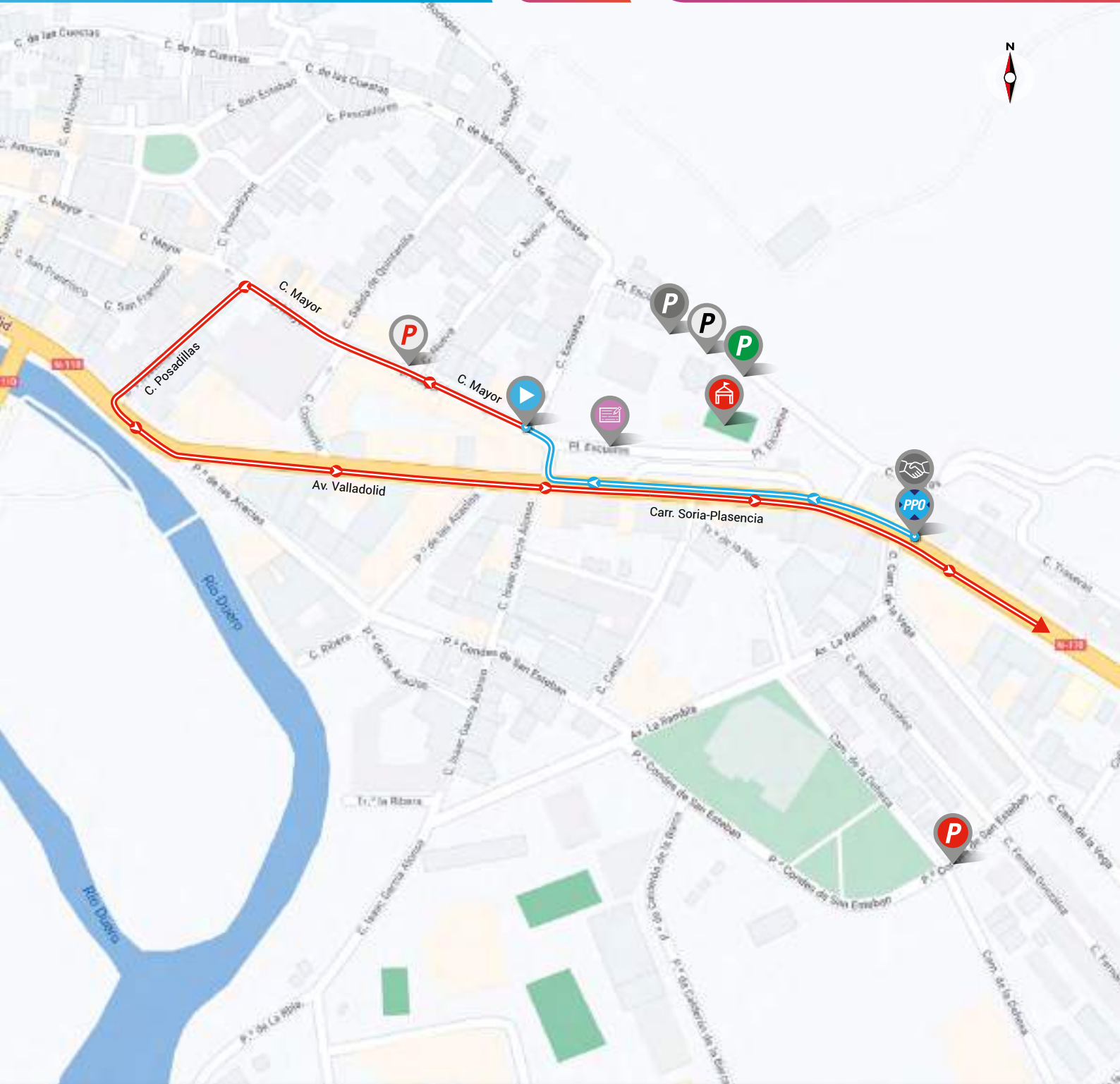
ETAPA 8



SALIDA

ETAPA 7

SAN ESTEBAN DE GORMAZ



LÍNEA DE SALIDA
C/ Mayor, 1

PUNTO DE ENCUENTRO
Plaza del Frontón, S/N

PARKING EQUIPOS
Cam. de la Dehesa, 19

PARKING PRENSA

PUNTO PASO OBLIGATORIO
N-110, 74
LAT 41°34'20.8"N
LONG 3°11'57.9"W

CONTROL DE FIRMAS
Plaza Escuelas, 3-1
De 11:40 a 12:30 h.

DISTANCIA
350 m

PARKING INVITADOS

ACCESO INVITADOS

LLAMADA
A las 12:40 h.

PARKING ORGANIZACIÓN

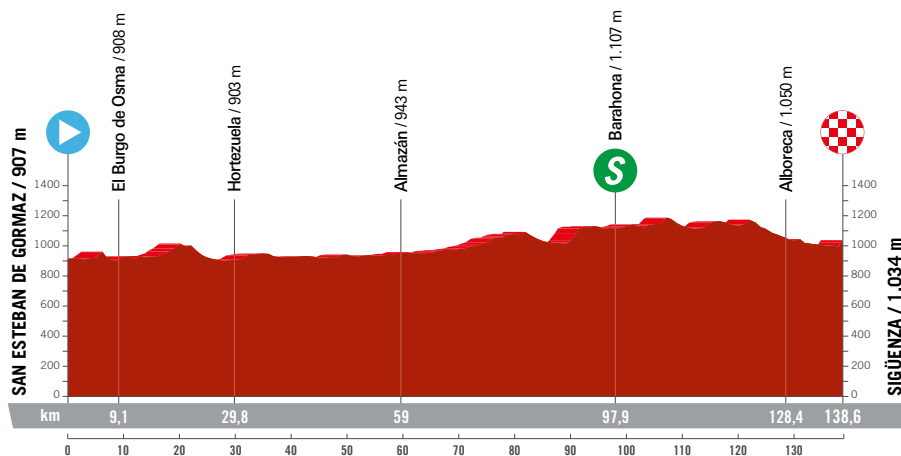
PARKING DIRECCIÓN

SALIDA NEUTRALIZADA
C/ Mayor, C/ Posadillas, Av. de Valladolid,
N-110.
Total 3,7 km

SALIDA LANZADA
Salida lanzada por la N-122 dirección El
Burgo de Osma

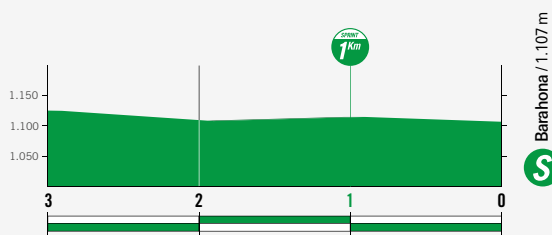
ALTIMETRÍA

ETAPA 7
SÁBADO 4 DE MAYO

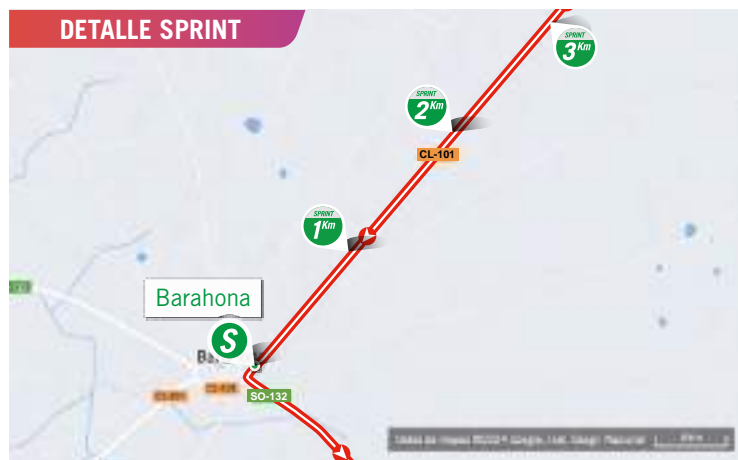


ALTITUD MÁX.: 1.183 m | Ascenso: 1.097 m

ALTIMETRÍA SPRINT



DETALLE SPRINT



90



ETAPA 6

ÍNDICE



ETAPA 7

ETAPA 8



KILÓMETROS			HORARIO PREVISTO			
RECORRIDOS	A RECORRER	TR	ITINERARIO	40 km/h	42 km/h	44 km/h
PROVINCIA DE SORIA						
			San Esteban de Gormaz. <i>Salida neutralizada</i> C/ Mayor, C/ Posadillas, Av. de Valladolid, N-110	12:45	12:45	12:45
0,0	138,6	N-122	<i>Salida lanzada</i> por la N-122 dirección El Burgo de Osma	12:57	12:57	12:57
7,5	131,1		Osma	13:08	13:07	13:07
9,1	129,5		El Burgo de Osma. Av. Juan Carlos I, C/ de la Universidad	13:10	13:10	13:09
14,4	124,2		Lodares de Osma	13:18	13:17	13:16
29,8	108,8		Hortezuela	13:41	13:39	13:37
57,3	81,3	CL-116a	Giro izda. dirección Almazan	14:22	14:18	14:15
59,0	79,6	SN N-111	Almazán. Giro izda. Ronda río Duero, giro dcha. C/ General Martínez, Av. Salazar y Torres	14:25	14:21	14:17
60,8	77,8	N-111	Rotonda izda. dirección Medinaceli, Madrid	14:28	14:23	14:19
62,0	76,6		Rotondas dirección Adradas	14:30	14:25	14:21
69,1	69,5		Rotonda dcha. dirección Adradas	14:40	14:35	14:31
85,7	52,9		Giro dcha. dirección Villasayas	15:05	14:59	14:53
89,6	49,0	CL-101	Villasayas. Giro izda. dirección Barahona	15:11	15:05	14:59
97,9	40,7	SO-132	BARAHONA. Giro a la dcha. dirección Medinaceli	15:23	15:16	15:10
104,5	34,1		Romanillos de Medinaceli	15:33	15:26	15:19
113,2	25,4		Yelo	15:46	15:38	15:31
116,7	21,9	SO-P-4162	Giro dcha. dirección Miño de Medinaceli	15:52	15:43	15:36
117,3	21,3		Miño de Medinaceli	15:52	15:44	15:36
118,7	19,9	SO-P-4263	Giro izda. dirección Ventosa del Ducado	15:55	15:46	15:38
124,8	13,8	GU-128	Giro izda. dirección Sigüenza. PROVINCIA DE GUADALAJARA	16:04	15:55	15:47
128,4	10,2		Alboreca	16:09	16:00	15:52
131,9	6,7		Alcuneza	16:14	16:05	15:56
132,3	6,3	GU-127	Giro dcha. dirección Sigüenza	16:15	16:06	15:57
136,5	2,1		Entrada en Sigüenza. Paseo Alameda, Av. Pío XII, C/ Bajada de San Jerónimo, C/ Valencia	16:21	16:12	16:03
138,6	0,0	SN	SIGÜENZA. META	16:24	16:15	16:06

DISTANCIA SALIDA NEUTRALIZADA
SALIDA LANZADA

3,7 km

SPRINT INTERMEDIO

BARAHONA

Km 97,9

RECORRIDO ALTERNATIVO

Toma C. Cam. de la Vega hacia Carr. Soria - Plasencia/Av. Valladolid/N-110.

Toma SO-P-4003, SO-135, CM-1005 y CM-110 hacia C. Bajada de San Jerónimo en Sigüenza.

Sigue por C. Bajada de San Jerónimo. Conduce hacia C. Valencia.

DISTANCIA TOTAL
99,7 km

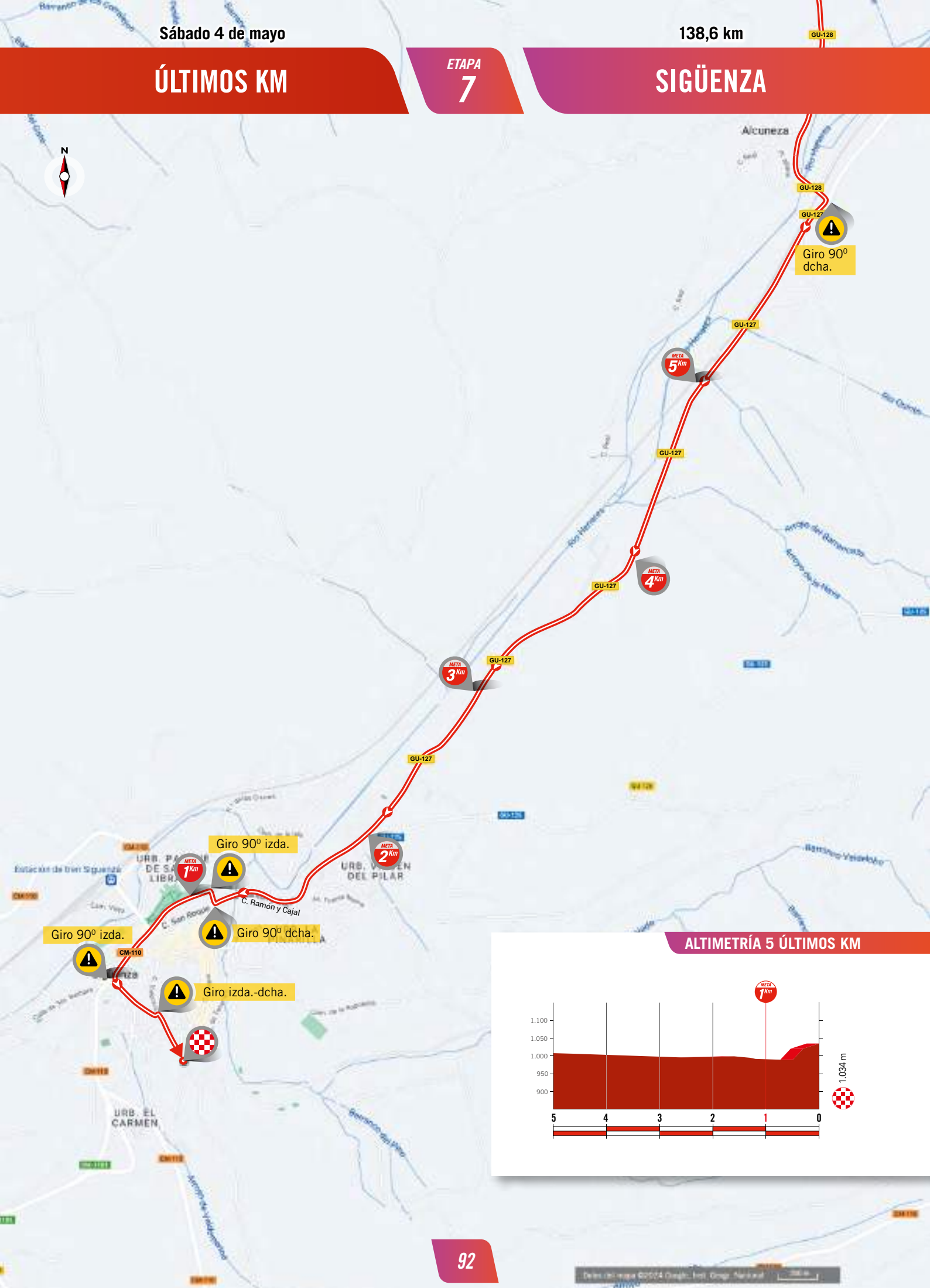
[CLICK AQUÍ](#)

RECORRIDO ALT.

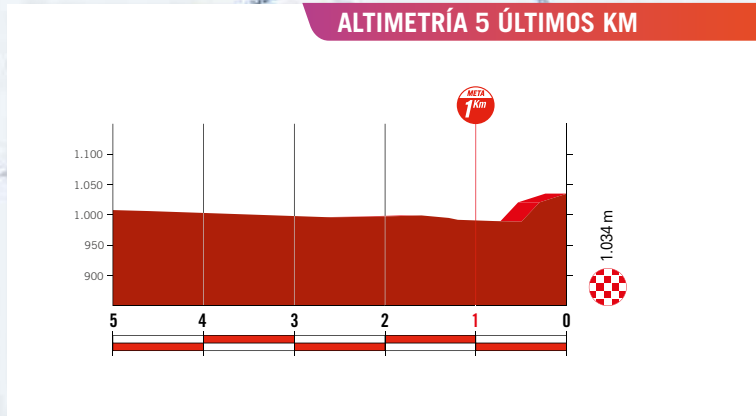
ÚLTIMOS KM

ETAPA 7

SIGÜENZA



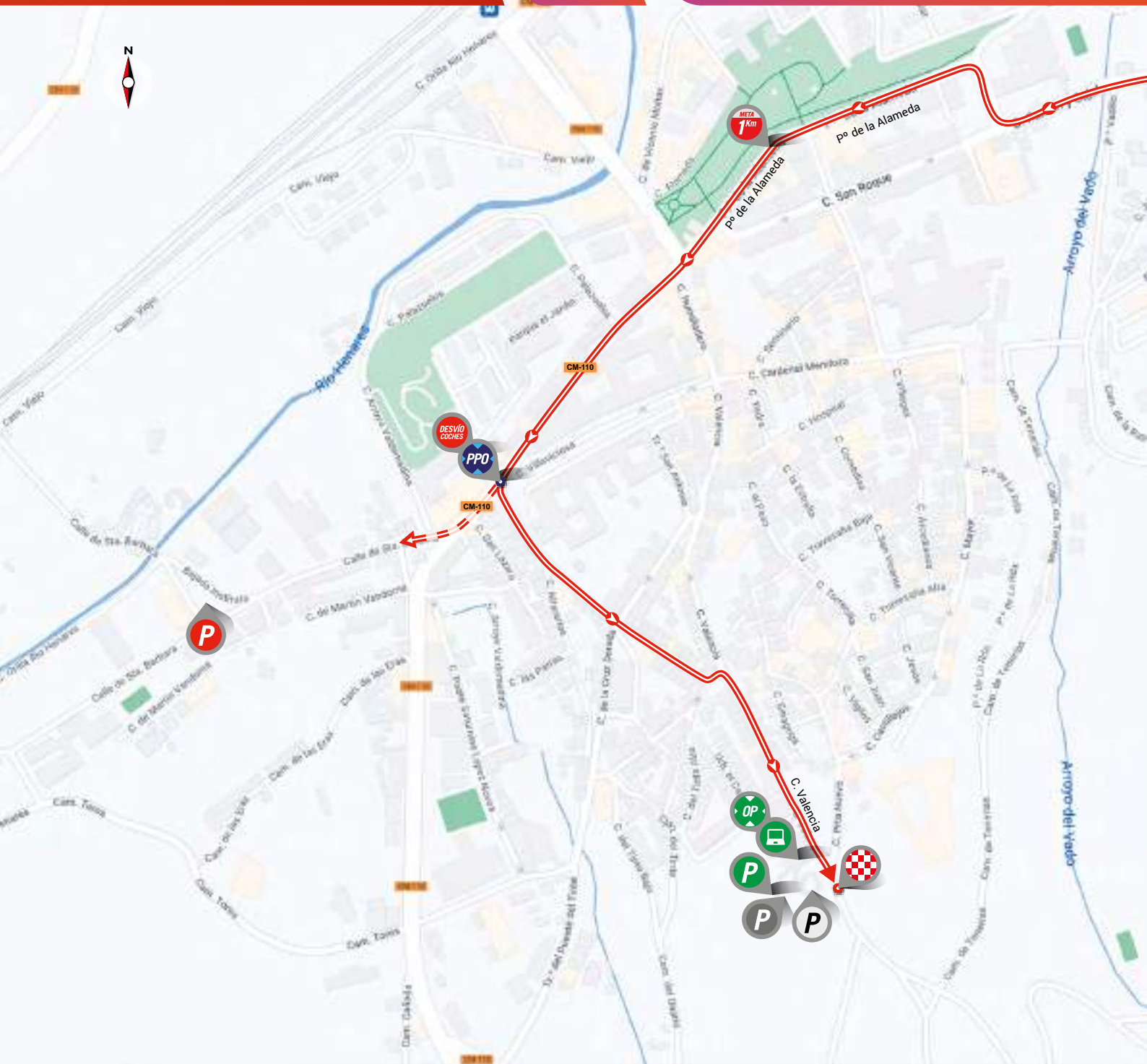
ALTIMETRÍA 5 ÚLTIMOS KM



META

ETAPA 7

SIGÜENZA



LÍNEA DE META
C/ Valencia, 74

D. PERMANENTE
C/ Valencia, 74

PARKING EQUIPOS
C/ de Sta. Barbara, 5

PARKING ORGANIZACIÓN

PUNTO PASO OBLIGATORIO
Parque Virgen de la Salud, 36
Lat 41°04'01.2"N
Long 2°38'46.7"W

SALA PRENSA
C/ Valencia, 74

DISTANCIA A META
850 m

PARKING PRENSA

DESVIÓ DE COCHES
Parque Virgen de la Salud, 36

DISTANCIA A META
100 m

LLEGADA ÚLTIMO KM
Recta de 500 m llanos, giro izda. 90°
rampa de 250 m al 10%, giro izda.,
dcha. y recta de 230 m al 8%

PARKING INVITADOS



PÁGINA 96

SEDES: SALIDAS Y META

PÁGINA 99

MAPA DE LA ETAPA

PÁGINA 100

MAPA SALIDA

PÁGINA 101

ALTIMETRÍA

PÁGINA 104

HORARIO

PÁGINA 105

ÚLTIMOS KM

PÁGINA 106

MAPA META



Imaginémonos un mañana en el que podamos seguir celebrando juntos muchos éxitos.



COMUNIDAD DE MADRID

La Comunidad de Madrid es uno de los ejes económicos nacionales. Tanto la capital como las diferentes urbes son sede de numerosas empresas que colocan a la comunidad como uno de los centros económicos tanto de España como de Europa.

La riqueza cultural y artísticas madrileña se extiende desde la misma Puerta del Sol hasta los diferentes enclaves de gran relevancia histórica. La Villa de Aranjuez, el Monasterio del Escorial o el casco antiguo de Buitrago de Lozoya son ejemplos de la herencia que el paso de la historia ha dejado en Madrid.

Los espacios naturales también tienen su sitio en el centro de la meseta. El Parque Nacional Sierra de Guadarrama o el Parque Regional Cuenca Alta del Manzanares son algunos de los lugares donde disfrutar plenamente de la naturaleza en cualquier época del año.



©NaughtyNut/Shutterstock

Castillo de Mendoza en Manzanares el Real.

CICLISMO

Madrid ha sido cuna de varios ciclistas de renombre como Paco Mancebo, Dani Moreno, Pablo Lastras o Alberto Contador. Con dos victorias en el Giro de Italia, dos en el Tour de Francia y tres en La Vuelta, el pinteño es el mejor ciclista madrileño de la historia.

CULTURA

La fiesta regional madrileña, celebrada el 2 de mayo, conmemora los actos que tuvieron lugar ese día de 1808. El hito del levantamiento del 2 de mayo dio comienzo a la Guerra de la Independencia española contra la Francia napoleónica.

DEPORTE

Además de ser sede de numerosos eventos deportivos, la comunidad madrileña ha visto nacer a algunos de los

mejores deportistas españoles. Manolo Santana, Emilio Butragueño, Carlos Sainz o Iker Casillas son algunos de los madrileños más laureados.

GASTRONOMÍA

Más allá de los archiconocidos bocatas de calamares o cocido madrileño, la Comunidad de Madrid cuenta con una cultura gastronómica que la hacen merecedora de hasta 29 estrellas Michelin repartidas en 23 restaurantes.

EL DATO

103 salidas y 120 metas de La Vuelta han sido en la Comunidad de Madrid.

www.comunidad.madrid



ETAPA 7

ÍNDICE



ETAPA 8

CICLISMO: La relación de Telefónica con el ciclismo ha vivido su período de máximo esplendor desde que en 2011 comenzara su patrocinio de la estructura de Abarca Sport bajo el nombre de Movistar Team. En 2024, la empresa telefónica celebrará su centenario con presencia tanto en La Vuelta como en La Vuelta Femenina by Carrefour.es.

CULTURA: Cuna de numerosos artistas, Madrid vio nacer a uno de los músicos españoles más internacionales: Alejandro Sanz. El cantautor ha llevado su música por todo el planeta, especialmente a América, acumulando, entre otros galardones, numerosos premios Grammy.

DEPORTE: La ciudad de Madrid acoge anualmente eventos deportivos de primer nivel como el Máster 1000 de tenis, el World Padel Tour o la San Silvestre Vallecana, entre otros. Además, Madrid acogerá desde 2026 un Gran Premio de Fórmula 1.

GASTRONOMÍA: Madrid cuenta con varios platos que se asocian tradicionalmente a la ciudad. El cocido madrileño, los callos o los famosos bocatas de calamares en el entorno de la Plaza Mayor son algunas de sus señas de identidad más reconocidas.

EL DATO: Distrito Telefónica destina más de **10.000 m²** a espacios de innovación y la formación de talento.

▶ DISTRITO TELEFÓNICA. MADRID

- 3.280.782 habitantes (Madrid).
- Comunidad de Madrid
- www.telefonica.com | www.comunidad.madrid



© Shutterstock / Jose Miguel Sanchez

Sede central de Telefónica.

🏁 VALDESQUÍ. COMUNIDAD DE MADRID

- 1.736 habitantes (Rascafría).
- Comunidad de Madrid
- www.comunidad.madrid | www.valdesqui.es



© Valdesquí

Pistas de la estación.

CICLISMO: La Sierra de Guadarrama ha sido escenario de grandes episodios del ciclismo nacional. Morcuera, Canencia, Navacerrada, Cotos... son muchos los pasos de montaña donde se ha escrito la historia de nuestro ciclismo. En 2024, la prolongación del puerto de Cotos hasta Valdesquí debutará como sede de la carrera.

CULTURA: La estación de Valdesquí, más allá de la práctica de deportes de invierno, actúa como centro de desarrollo socioeconómico de la zona, promoviendo la sostenibilidad y conservación de su entorno natural durante todo el año.

DEPORTE: Durante los meses de invierno, la estación de Valdesquí se convierte en destino habitual de los madrileños que disfrutan con la práctica de deportes de invierno. Desde familias con niños que empiezan a esquiar hasta expertos esquiadores experimentados.

GASTRONOMÍA: La riqueza gastronómica de la Sierra de Guadarrama va desde las carnes a los quesos, pasando por productos como la miel. La Indicación Geográfica Protegida Carne de la Sierra de Guadarrama garantiza la calidad de tres de sus carnes: la ternera, el añojo y el cebón.

EL DATO: **662.174 m²** de superficie forman la estación de Valdesquí.

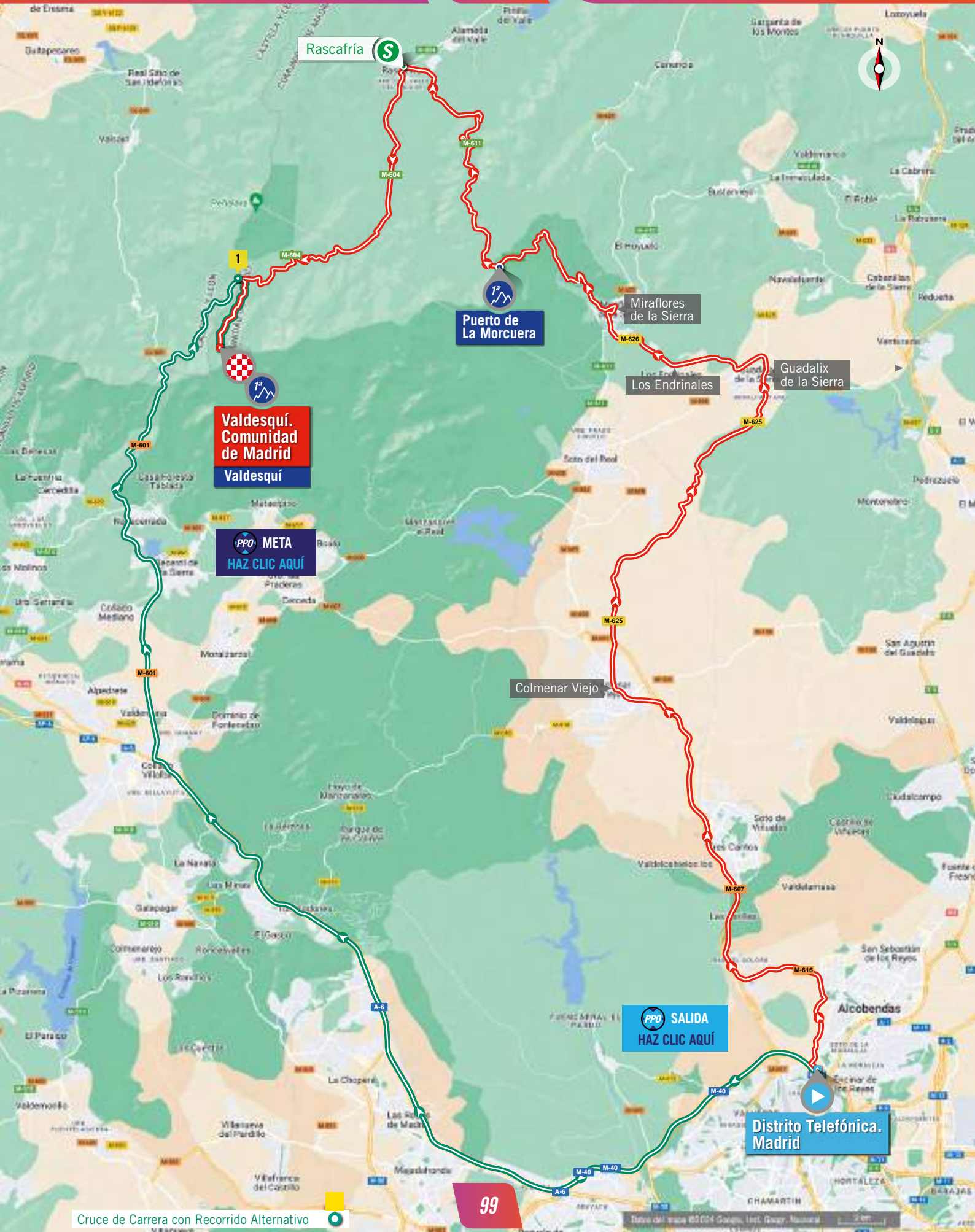
Domingo 5 de mayo

89,5 km

DISTRITO TELEFÓNICA.
MADRID

ETAPA
8

VALDESQUÍ.
COMUNIDAD DE MADRID



Valdesquí.
Comunidad de Madrid
Valdesquí

PPPO META
HAZ CLIC AQUÍ

PPPO SALIDA
HAZ CLIC AQUÍ

DISTRITO TELEFÓNICA.
MADRID

Cruce de Carrera con Recorrido Alternativo

99

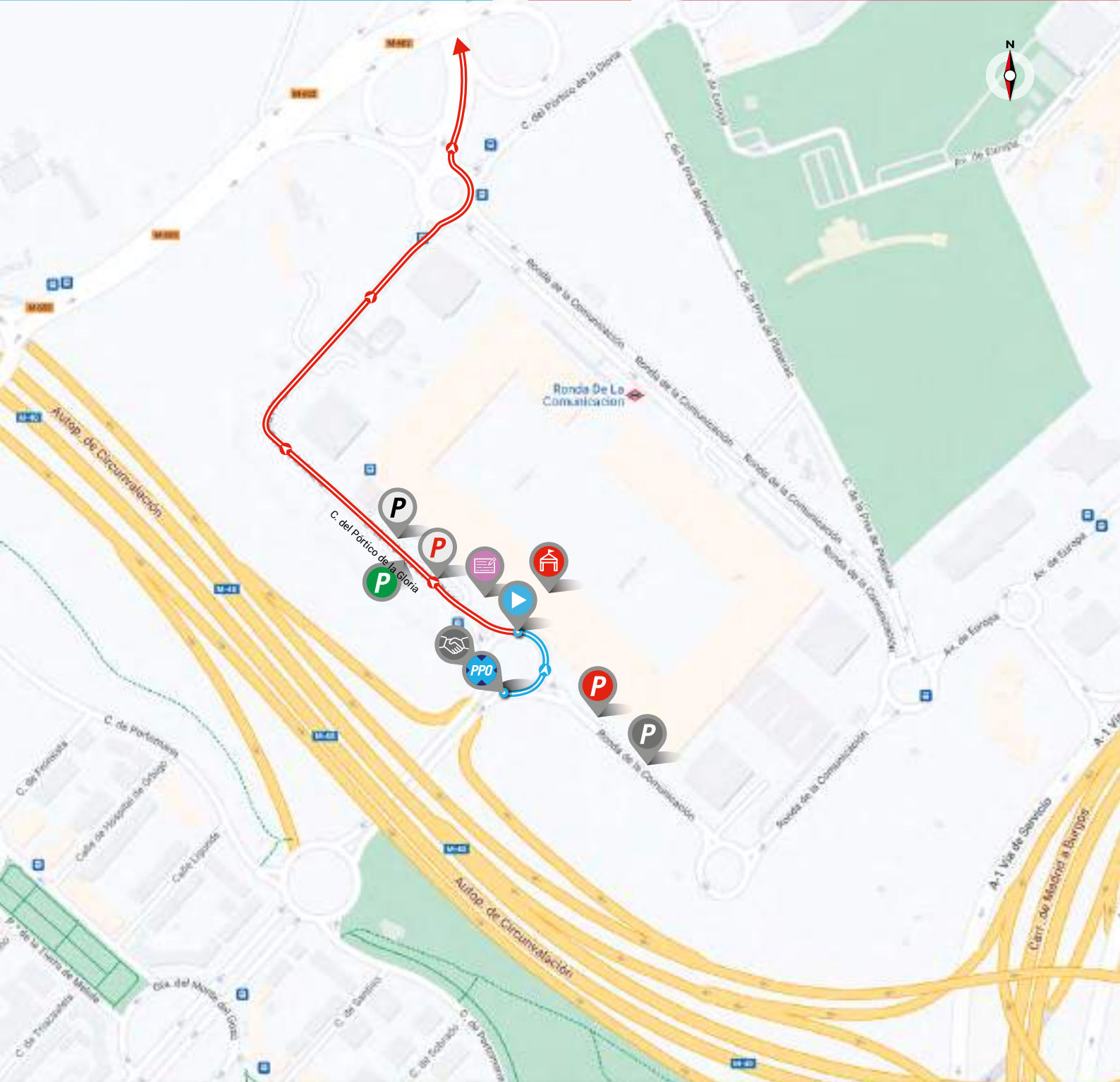


ETAPA 7

ÍNDICE



ETAPA 8



LÍNEA DE SALIDA
Plaza Obradoiro

PUNTO DE ENCUENTRO
Ronda de la Comunicación, 22

PARKING EQUIPOS
Ronda de la Comunicación, 32-1

PARKING PRENSA

PUNTO PASO OBLIGATORIO
Distrito Telefónica
LAT 40°30'47.1"N
LONG 3°39'51.4"W

CONTROL DE FIRMAS
Ronda de la Comunicación, 6
De 9:45 a 10:35 h.

DISTANCIA
250 m

PARKING INVITADOS

ACCESO INVITADOS

LLAMADA
A las 10:45 h.

PARKING ORGANIZACIÓN

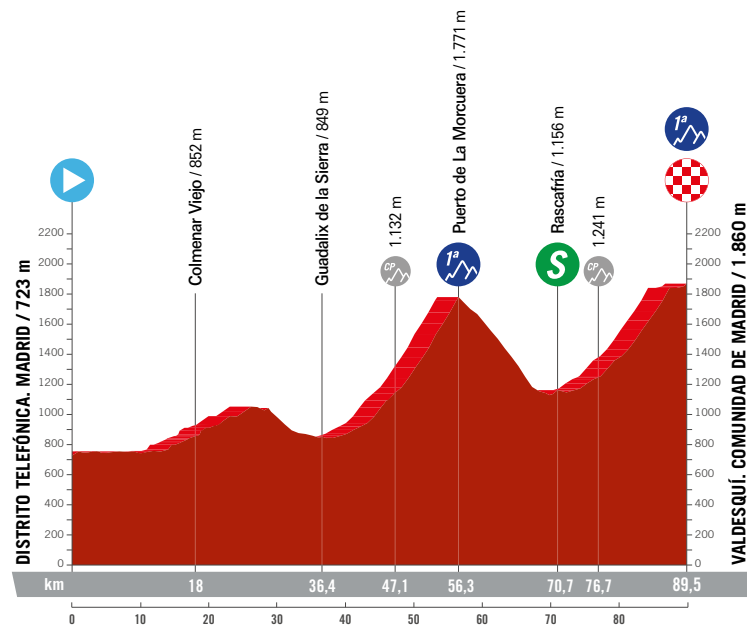
PARKING DIRECCIÓN

SALIDA NEUTRALIZADA
Distrito Telefónica, Ronda de la Comunicación, Av. del Monte de Valdelatas, Av. de Peñalara, Av. de Valdeparra **M-616**
Total 5 km

SALIDA LANZADA
Salida lanzada por la **M-616**

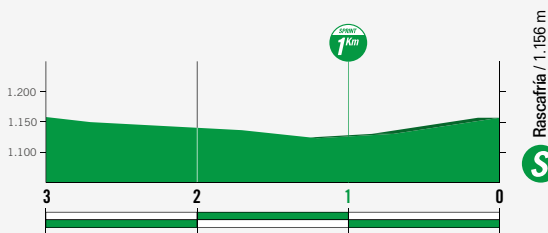
ALTIMETRÍA

ETAPA 8
DOMINGO 5 DE MAYO



ALTITUD MÁX.: 1.860 m | Ascenso: 1.870 m

ALTIMETRÍA SPRINT



DETALLE SPRINT



101



ETAPA 7

ÍNDICE

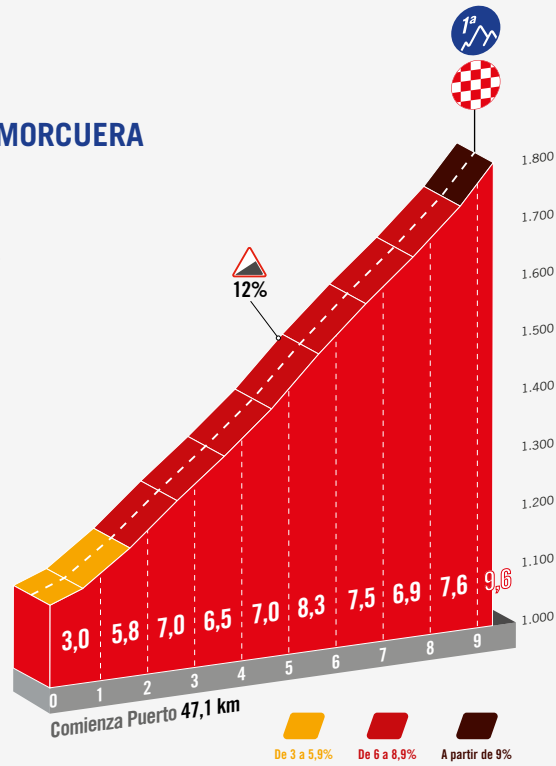


ETAPA 8



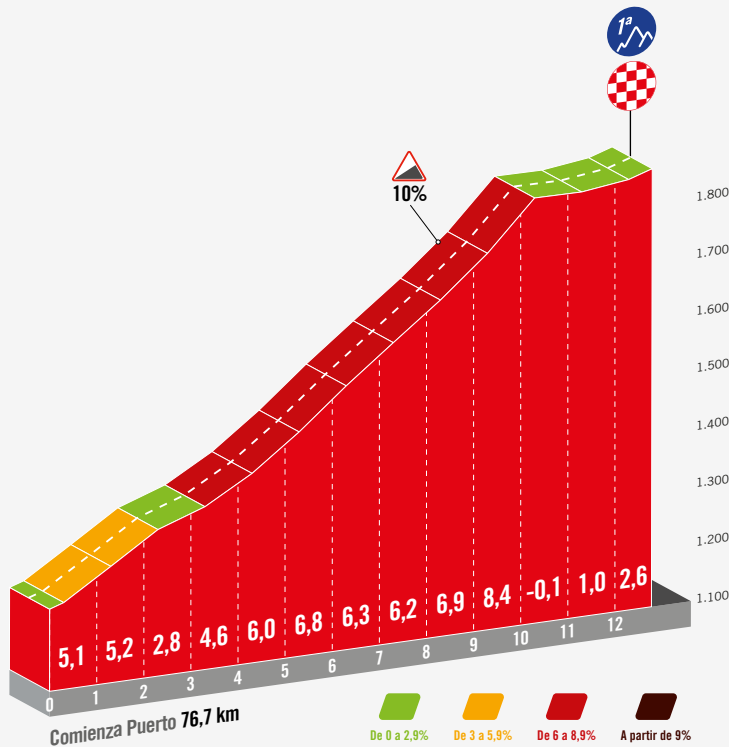
PUERTO DE LA MORCUERA

Ascenso: 9,2 km
 Altitud máx.: 1.771 m
 Desnivel: 631 m
 Pendiente media: 6,8 %
 Pendiente máx.: 12 %



VALDESQUÍ

Ascenso: 12,8 km
 Altitud máx.: 1.854 m
 Desnivel: 613 m
 Pendiente media: 4,8 %
 Pendiente máx.: 10 %



PARA LOS QUE QUIEREN / SIEMPRE MÁS

elPOZO

**bien
star®**

70 elPOZO
ANIVERSARIO



¡SÍGUENOS Y NO TE PIERDAS NADA!



www.bienstar.elpozo.com



ETAPA 7

ÍNDICE



ETAPA 8

KILÓMETROS			HORARIO PREVISTO					
RECORRIDOS	A RECORRER	TR	ITINERARIO			34 km/h	36 km/h	38 km/h
COMUNIDAD DE MADRID								
			Distrito Telefónica. Madrid. Salida neutralizada Ronda de la Comunicación, Av. del Monte de Valdelatas, Av. de Peñalara, Av. de Valdelaparra M-616	10:50	10:50	10:50		
0,0	89,5	M-616	Salida lanzada por la M-616 dirección Madrid, Colmenar Viejo	11:01	11:01	11:01		
3,2	86,3		Salida a la dcha. dirección Colmenar Viejo	11:06	11:06	11:06		
4,3	85,2	M-607	Incorporación M-607 (autovía)	11:08	11:08	11:07		
15,7	73,8	SN	Salida 29 de autovía dirección Colmenar Viejo	11:28	11:27	11:25		
16,8	72,7		Izda. dirección Colmenar Viejo	11:30	11:29	11:27		
18,0	71,5	SN M-625	Colmenar Viejo. Av. de la Libertad, Plaza de la Constitución, Av. de los Remedios, recto M-625	11:32	11:31	11:29		
36,5	53,0	M-608	Guadalix de la Sierra. C/ Carretas, rotonda izda. dirección Soto del Real	12:05	12:01	11:58		
39,1	50,4	M-626	Giro izda. dirección Miraflores de la Sierra	12:10	12:06	12:02		
42,0	47,5		Los Endrinales	12:15	12:11	12:07		
45,8	43,7	M-611	Giro dcha. dirección Miraflores de la Sierra	12:21	12:17	12:13		
46,9	42,6		Miraflores de la Sierra	12:23	12:19	12:15		
47,1	42,4		Comienza Puerto	12:24	12:19	12:15		
56,3	33,2		PUERTO DE LA MORCUERA	12:40	12:34	12:29		
70,7	18,8	M-604	RASCAFRIÁ. (Resaltos) giro izda. dirección Puerto de Cotos por la M-604	13:05	12:58	12:52		
76,7	12,8		Comienza Puerto	13:16	13:08	13:02		
87,0	2,5		Puerto de Cotos. giro a la izda. dirección Valdesquí	13:34	13:26	13:18		
89,5	0,0	SN	VALDESQUÍ. COMUNIDAD DE MADRID. META	13:38	13:30	13:22		

DISTANCIA SALIDA NEUTRALIZADA
SALIDA LANZADA

5 km

PUERTOS DE MONTAÑA

PUERTO DE LA MORCUERA

Km 56,3. Desnivel 631 m.
Ascenso 9,1 km. Porcentaje 6,8%

VALDESQUÍ

Km 89,5. Desnivel 619 m.
Ascenso 12,8 km. Porcentaje 4,8%

SPRINT INTERMEDIO

RASCAFRIÁ

Km 70,7

RECORRIDO ALTERNATIVO

Toma **M-40**.

Sigue por **M-40** y **A-6** hacia **M-601** en Collado Villaiba. Toma la salida 39 desde **A-6**.

Sigue por **M-601** y **SG-615** hasta C. Angostura en Rascafría.

DISTANCIA TOTAL

71,6 km

[CLICK AQUÍ](#)

RECORRIDO ALT.



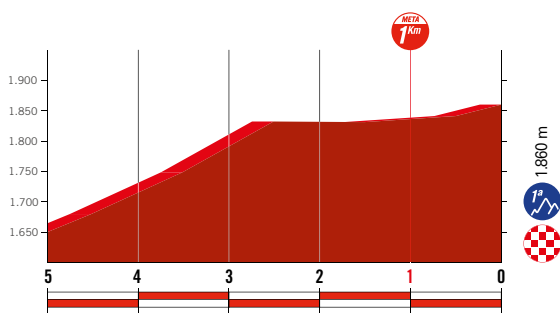
ÚLTIMOS KM

ETAPA
8

VALDESQUÍ. COMUNIDAD DE MADRID



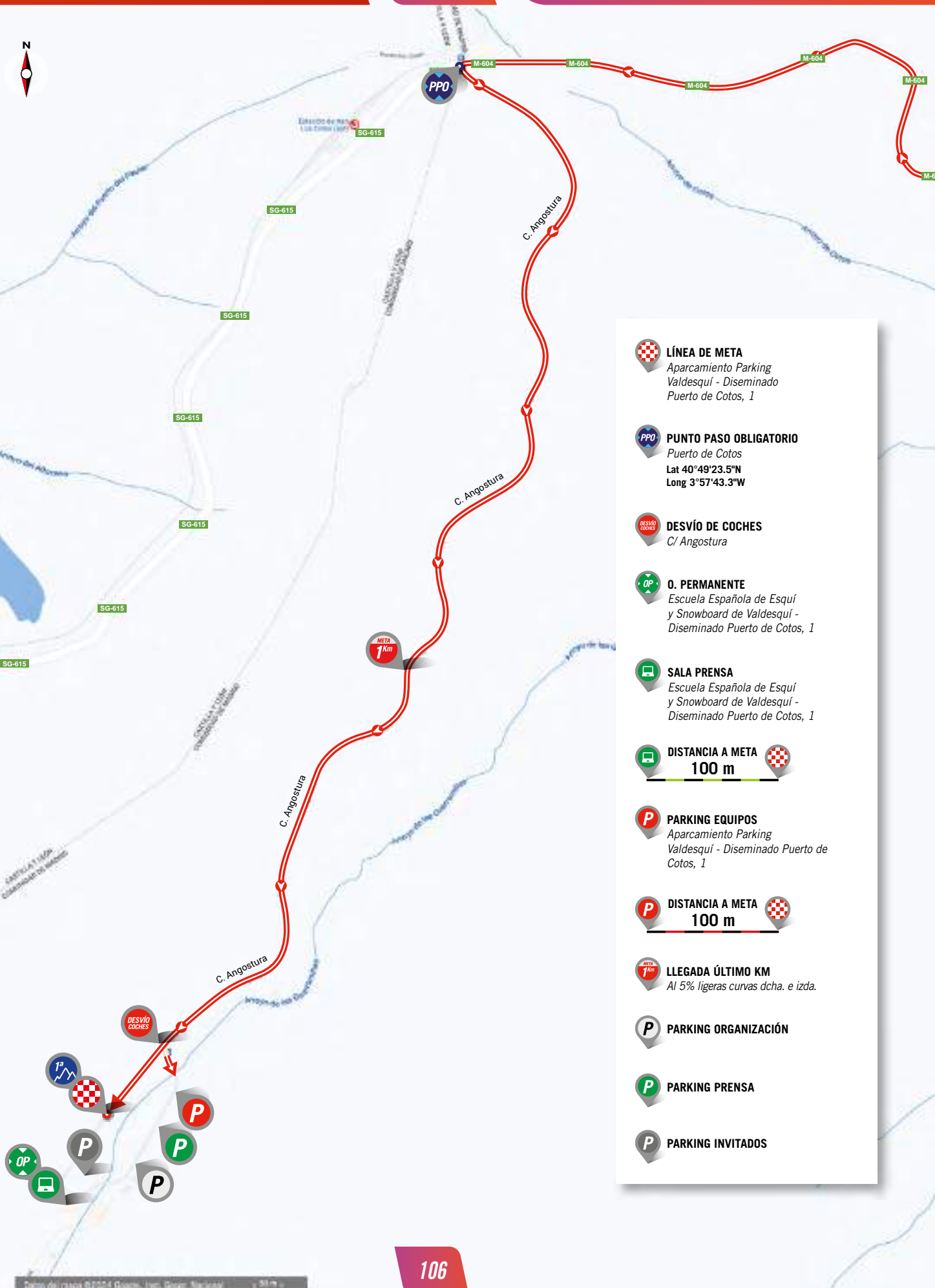
ALTIMETRÍA 5 ÚLTIMOS KM



METAS

ETAPA 8

VALDESQUÍ. COMUNIDAD DE MADRID



LÍNEA DE META
Aparcamiento Parking
Valdesquí - Diseminado
Puerto de Cotos, 1

PUNTO PASO OBLIGATORIO
Puerto de Cotos
Lat 40°49'23.5"N
Long 3°57'43.3"W

DESVIÓ DE COCHES
C/ Angostura

O. PERMANENTE
Escuela Española de Esquí
y Snowboard de Valdesquí -
Diseminado Puerto de Cotos, 1

SALA PRENSA
Escuela Española de Esquí
y Snowboard de Valdesquí -
Diseminado Puerto de Cotos, 1

DISTANCIA A META
100 m

PARKING EQUIPOS
Aparcamiento Parking
Valdesquí - Diseminado Puerto de
Cotos, 1

DISTANCIA A META
100 m

LLEGADA ÚLTIMO KM
Al 5% ligeras curvas dcha. e izda.

PARKING ORGANIZACIÓN

PARKING PRENSA

PARKING INVITADOS

LA VUELTA 24

LISBOA - OEIRAS - CASCAIS \ MADRID

DEL 17 DE AGOSTO AL 8 DE SEPTIEMBRE

LA PASIÓN
QUE NOS UNE



ETAPA 7

ÍNDICE



ETAPA 8



LA PASIÓN *QUE NOS UNE*

lavueltafemenina.es @lavueltafem #LaVueltaFemenina



ETAPA 7

ÍNDICE



ETAPA 8