

5 JUNI - 9 JUNI 2024



# OFFICIAL ROADBOOK

ZLM Verzekeringen en Libéma Profcycling



zlm<sup>tour</sup>.nl

**5-9**  
**JUNE**  
**2024**

**WARMING UP  
FOR THE TOUR  
DE FRANCE**

**ORGANISATION** 

**MAINPARTNER** 

**CLASSIFICATION PARTNERS**   

**PARTNERS**   


**MOBILITY PARTNERS**  

**OFFICIAL SAFETY PARTNER** 

**INSTITUTIONAL PARTNERS**    

<b>Foreword Libéma Profcycling</b>	<b>4</b>	Voorwoord Libéma Profcycling
<b>Foreword ZLM Verzekeringen</b>	<b>5</b>	Voorwoord ZLM Verzekeringen
<b>Composition of management and commissaires</b>	<b>6</b>	Organisatie en jury opstelling
<b>General information</b>	<b>7</b>	Algemene informatie
<b>TV coverage</b>	<b>7</b>	TV registratie
<b>Statement Jerseys</b>	<b>8</b>	Verklaring van de truien
<b>Teams</b>	<b>9</b>	Ploegen
<b>Medical Service</b>	<b>11</b>	Medische service
<b>Announcements to the Team Managers</b>	<b>14</b>	Mededelingen voor de ploegleiders
<b>Permanence &amp; Press room</b>	<b>16</b>	Permanence & pers
<b>Anti-doping control room</b>	<b>19</b>	Anti-doping controle
<b>Overview stages</b>	<b>20</b>	Overzicht etappes
<b>Individual Time Trial</b>	<b>24</b>	Individuele tijdrit
<b>Stage 2</b>	<b>30</b>	Etappe 2
<b>Stage 3</b>	<b>46</b>	Etappe 3
<b>Stage 4</b>	<b>64</b>	Etappe 4
<b>Stage 5</b>	<b>80</b>	Etappe 5
<b>Regulations</b>	<b>94</b>	Reglement



[Scan QR for current Official Roadbook](#)  
Scan QR voor actuele versie officiële rondeboek

# Libéma Profcycling

Martin de Kok  
General Manager Libéma Profcycling



After five exciting days of racing, Olav Kooij emerged as the victorious rider in the ZLM Tour 2023. As we look forward to the ZLM Tour 2024, we can expect another thrilling battle with the promise of spectacular stages set in the scenic provinces of Zeeland, Brabant, and Limburg.

As a 'fan' of cycling, we all enjoy putting energy into this unique race, which is the only multi-day cycling race in the Netherlands for men professional cyclists. Apart from seeing the best riders in action up close, talented riders from the best Dutch continental teams also get a chance to measure themselves against the world's best riders. With this in mind, it makes the ZLM Tour a platform for the inspiration of talents and the youth who come into contact with the ZLM Tour.

I want to thank the many parties involved: from the main sponsor ZLM Verzekeringen to other partners, municipalities, provinces, suppliers, and especially the volunteers. Without you, it is impossible to have a cycling festival like the ZLM Tour! On behalf of the organization, I wish you a fantastic ZLM Tour!

Met Olav Kooij kreeg de ZLM Tour 2023, na 5 prachtige wielerdagen, een hele sterke winnaar. En net als in 2023 belooft ook de ZLM Tour 2024 weer een fantastische strijd te worden met traditioneel mooie etappes door de provincies Zeeland, Brabant en Limburg.

Als 'fan' van de wielersport, steken we met z'n allen jaarlijks graag energie in deze unieke wedstrijd, die de enige meerdaagse wielersport in Nederland is voor mannen beroepsrenners. Behalve het feit dat we de beste renners van dichtbij in actie kunnen zien, krijgen ook de talentvolle renners van de beste Nederlandse continentale teams een kans om zichzelf te meten met 's werelds beste renners. Daarmee is de ZLM Tour een platform ter inspiratie van talenten, maar ook voor de jeugd die in aanraking komt met de ZLM Tour.

Graag bedank ik hierbij de vele betrokken partijen, van hoofdsponsor ZLM Verzekeringen, tot andere partners, gemeentes, provincies, leveranciers en vooral ook de vrijwilligers. Zonder jullie is er geen prachtig wielerveest als de ZLM Tour mogelijk! Namens de organisatie wens ik jullie een hele mooie ZLM Tour toe!

### Five days of beautiful cycling spectacle

The ZLM Tour is back on the world stage! This world class cycling event will take place over 5 days between the 5th to 9th June 2024. The timing of the ZLM tour provides some of the world's best team's ideal preparation in the run up to the Tour de France.

Working together with our partner Libéma Profcycling, and our loyal group of volunteers we can again guarantee a world class event. The ZLM Tour stages are based around the large working area of ZLM Verzekeringen, with two stages held in Zeeland, two in Brabant and one in Limburg.

The ZLM Tour is known for its long history in the sport. The 2024 event is the 35th edition of this highly competitive race; we have again attracted a world class field of riders from World Tour teams like Visma- Lease a Bike, Astana, Tudor, Alpecin and DSM. In addition, several Pro - Continental teams with a wealth of Dutch talent will take on the sport's big guns.

At ZLM Verzekeringen, we value vitality in the effort to make a positive contribution to society. The primary sponsorship of this sporting event fits perfectly with that. We wish all those involved from the riders, spectators and our wonderful volunteers a safe and successful event with lots of fun and enjoyment during these beautiful days of competition!



Oscar Monshouwer  
Managing Director ZLM Verzekeringen

### Vijf dagen mooi wielerspektakel

De ZLM Tour gaat weer van start! Van 5 tot en met 9 juni wordt er gekoerst op het allerhoogste niveau. Zoals elk jaar vindt de ZLM Tour enkele weken voor de start van de Tour de France plaats. Dat maakt de ZLM Tour een ideale voorbereidingstour voor de ploegen.

Samen met onze partner Libéma Profcycling zijn we erin geslaagd een zeer aantrekkelijk programma samen te stellen. Gelukkig kunnen we daarbij ook weer een beroep doen op de grote groep vrijwilligers. Met twee Zeeuwse, twee Brabantse en een Limburgse etappe wordt de koers grotendeels binnen het werkgebied van ZLM gereden.

De ZLM Tour kent inmiddels een lange historie. Met deze 35e editie zijn we erin geslaagd wederom een sterk rennersveld aan te trekken met gerenommeerde ploegen waaronder Visma- Lease a Bike, Astana, Tudor, Alpecin en DSM. Daarnaast strijden er tal van andere (Pro)Continentale ploegen - met veel Nederlandse inbreng - mee om de ritzeges.

Bij ZLM Verzekeringen hechten we waarde aan vitaliteit en willen we graag een positieve bijdrage leveren aan de maatschappij. Het hoofdsponsorschap voor dit sportieve evenement past daar uitstekend bij. We wensen alle betrokkenen, het publiek en de renners succes en bovenal heel veel plezier toe tijdens deze mooie dagen!



### ORGANISATION / ORGANISATIE

<b>General Manager Libéma Prof Cycling</b>	General Manager Libéma Prof Cycling	Martin de Kok
<b>General Director</b>	Algemene leiding	Rens Kamphuis
<b>Sport Director</b>	Sportief directeur	John van den Akker
<b>Safety Manager &amp; Sport coordinator</b>	Veiligheidscoördinator & sporttechnisch coördinator	Anouk Haantjes
<b>Assistant Safety Manager</b>	Assistent Safety Manager	André Schrauwen
<b>Parcours &amp; Volunteers</b>	Parcours & vrijwilligers	Bob van Iersel
<b>Logistics</b>	Techniek & logistiek	Eelco Franckaert
<b>Office &amp; Administration</b>	Secretariaat & Administratie	Christa Traksel
<b>Hospitality</b>	Hospitality	Demi Verheijen
<b>Press Officer</b>	Perschef	Gerben van den Broek
<b>Marketing &amp; Communication</b>	Marketing & Communicatie	Touché Sportmarketing
<b>Sales</b>	Sales	Bobbie Traksel
<b>Catering</b>	Catering	Marinka Hendriks

### COMPOSITION OF THE COMMISSAIRES PANEL / JURY OPSTELLING


<b>UCI President</b>	UCI voorzitter	Gabriele Rigoletti
<b>Commissaire 1</b>	Wedstrijdcomm. 1	Erwin Kistemaker
<b>Commissaire 2</b>	Wedstrijdcomm. 2	Jeroen van Summeren
<b>Commissaire 3</b>	Wedstrijdcomm. 3	Kees Goorden / Erik v.d. Linden (June 9)
<b>Commissaire</b>	Commissaris	Edwald Martijn (Time Trial)
<b>Ass. Comm. President</b>	Ass. Wedstr. Leider	John Vingerling
<b>Finish Judge</b>	Aankomstrechtter	Kittie Pieters
<b>Comm. Broom-Wagon</b>	Comm. bezemwagen	Marcel Craninckx / Frans Reynhoud
<b>Race adm.</b>	Comm. rugnrs / comp.verwerking	Sjaco Westdorp
<b>Materials</b>	Materialen	Vincent Schuurhuis
<b>Comm. Blackboard</b>	Comm. tijdschrijver	Peter Hambeukers
<b>Motor driver blackboard</b>	Motorrijder tijdschrijver	Huub Vossen
<b>Announcer</b>	Microfonist	Rien van Horik
<b>Announcer</b>	Microfonist	Dylan Boomaars (June 5)
<b>Announcer</b>	Microfonist	Laurens van de Klundert (June 8 & 9)
<b>Motorordonnance</b>	Motorordonnance	Eelco Hofman
<b>Motor driver motorordonnance</b>	Motorrijder Motorordonnance	Johan van Hamont
<b>Regulator</b>	Regulator	John Teheux
<b>Motor Jury</b>	Motorrijder Jury	Erik Bos
<b>Timekeeper</b>	Tijdwaarnemer	Honoré Pieters

### ADDRESS OFFICE

Libéma Prof Cycling BV Postbus 218 5240 AE Rosmalen Nederland	Phone +31 73 52 333 64 Website www.zlmtour.nl
--	--

<b>Emergency number</b>	Alarmnummer	112
<b>Medical assistance</b>	Medische begeleiding	Sportdokters +31 6 52473663
<b>Race doctor</b>	Ronde arts	Jelle Posthuma Phone: +31 6 41717119
<b>Phone number Police</b>	Landelijke service Politie	+31 900 88 44
<b>Police assistance</b>	Politie begeleiding	Mathijs Snel, Team Motorondersteuning van de Landelijke Eenheid
<b>Motor assistance</b>	Motor begeleiding	Stichting Motard Stein & Zeeland
<b>Neutral service</b>	Neutrale materiaalwagens	Shimano Neutrale Service
<b>Computer results</b>	Computer uitslag	KNWU
<b>Radio frequency</b>	Radio frequentie	KNWU-155.9375 Mhz
<b>Commission agent of cyclists</b>	Contracten renners	Cycling Service

### BROADCASTING SCHEDULE

	 Eurosport/GCN	 omroepzeeland.nl	 RTL 7
<b>Wednesday June 5<sup>th</sup></b> Time Trial - 18:30-20:30	TV + online	TV + online	TV
<b>Thursday June 6<sup>th</sup></b> Stage 2 - 14:30-16:30	TV + online	TV + online	TV
<b>Friday June 7<sup>th</sup></b> Stage 3 - 14:30-16:30	TV + online	-	TV
<b>Saturday June 8<sup>th</sup></b> Stage 4 - 14:30-16:30	TV + online	-	TV
<b>Sunday June 9<sup>th</sup></b> Stage 5 - 14:30-16:30 uur	TV + online	-	TV

### Eurosport

Stage 1: LIVE on discovery+ & Eurosport 1 NL with highlights on D+1 10.00hrs  
 Stage 2: Finish LIVE on discovery+ & Eurosport 2 NL with highlights on D+1 10.00hrs  
 Stage 3: LIVE on discovery+ with highlights on D+1 10.00hrs  
 Stage 4: LIVE on discovery+ with highlights on D+1 10.00hrs  
 Stage 5: LIVE on discovery+ with highlights on D+1 13.00hrs

## GELE TRUI

De leider van het individuele klassement draagt de gele trui. Dit klassement wordt gesponsord **ZLM Verzekeringen**



## YELLOW JERSEY

The leader of the individual classification wears the yellow jersey. This classification is sponsored by **ZLM Verzekeringen**

## LICHTGROENE TRUI

De leider van het puntenklassement draagt de donkergroene trui. Dit klassement wordt gesponsord door **Toto**



## LIGHT GREEN JERSEY

The leader of the point classification wears the green jersey. This classification is sponsored by **Toto**

## DONKERGROENE TRUI

De leider van het tussensprint klassement draagt de lichtgroene trui. Dit klassement wordt gesponsord door **Skoda**



## DARK GREEN JERSEY

The leader of the intermediate sprint classification wears the light green jersey. This classification is sponsored by **Skoda**

## WITTE TRUI

De leider in het jongerenklassement draagt de witte trui. Dit klassement wordt gesponsord door **Shimano**



## WHITE JERSEY

The leader in the youth classification wears the white jersey. This classification is sponsored by **Shimano**

### UCI WORLDTEAM



1. TEAM VISMA | LEASE A BIKE



2. ALPECIN-DECEUNINCK



3. ASTANA QAZAQSTAN TEAM



4. TEAM DSM-FIRMENICH POSTNL



5. INTERMARCHE WANTY OBERT



### UCI PROTEAM



6. TUDOR PRO CYCLING TEAM



7. VF GROUP-BARDIANI CSF-FAIZANE'



8. TEAM POLTI KOMETA



9. BINGOAL WB



10. CORRATEC VINI FANTINI



11. TEAM FLANDERS - BALOISE



### UCI CONTINENTAL TEAM



12. VOLKERWESSELS CYCLING TEAM



13. METEC - SOLARWATT P/B MANTEL



14. PARKHOTEL VALKENBURG



15. BEAT CYCLING CLUB



16. DIFTAR CONTINENTAL CYCLINGTEAM



17. ARA | SKIP CAPITAL



18. TEAM STORCK - METROPOL CYCLING



19. ARKEA-B&B HOTELS



# Ricoh, de digitale dienstverlener!

Ontdek hoe onze innovatieve oplossingen zorgen voor het realiseren van jouw zakelijke doelstellingen.



## CONTACT DETAILS HOSPITALS / CONTACTGEGEVENS ZIEKENHUIZEN

### 5<sup>TH</sup> JUNE 2024: TIME TRIAL WESTKAPELLE

**Admiraal de Ruyter Medical Center Goes**  
Address: 's-Gravenpolderseweg 114, 4462 RA Goes  
Phone: +31 (0) 88 - 1250000

**General practitioner 'De Bevelanden' Goes**  
Address: 's Gravenpolderseweg 114b, 4462 RA, Goes  
Phone: +31 (0) 88 - 0228125

**ZorgSaam Hospital Terneuzen**  
Address: Wielingenlaan 2, 4535 PA, Terneuzen  
Phone: +31 (0) 115 - 688000

**General practitioner 'Walcheren' Middelburg**  
Address: Krooneveldweg 6, 4332 VL, Middelburg  
Phone: +31 (0) 88 - 0228135

**Erasmus University Medical Center Rotterdam**  
Address: Dr. Molewaterplein 40, 3015 GD, Rotterdam  
Phone: +31 (0) 10 - 7040704

### 6<sup>TH</sup> JUNE 2024: 2<sup>ND</sup> STAGE MIDDELBURG - WISSENKERKE

**Admiraal de Ruyter Medical Center Goes**  
Address: 's-Gravenpolderseweg 114, 4462 RA Goes  
Phone: +31 (0) 88 - 1250000

**Erasmus University Medical Center Rotterdam**  
Address: Dr. Molewaterplein 40, 3015 GD, Rotterdam  
Phone: +31 (0) 10 - 7040704

**ZorgSaam Hospital Terneuzen**  
Address: Wielingenlaan 2, 4535 PA, Terneuzen  
Phone: +31 (0) 115 - 688000

**General practitioner 'De Bevelanden' Goes**  
Address: 's Gravenpolderseweg 114b, 4462 RA, Goes  
Phone: +31 (0) 88 - 0228125

**Het van Weel - Bethesda Hospital Dirksland**  
Address: Stationsweg 22, 3247 BW, Dirksland  
Phone: +31 (0) 187 - 607300

**General practice center 'Walcheren' Middelburg**  
Address: Krooneveldweg 6, 4332 VL, Middelburg  
Phone: +31 (0) 88 - 0228135

**Bravis Hospital Bergen op Zoom**  
Address: Boerhaaveplein 1, 4624 VT, Bergen op Zoom  
Phone: +31 (0) 88 - 7068000

### 7<sup>TH</sup> JUNE 2024: 3<sup>RD</sup> STAGE SCHIJNDEL - BUCHTEN

**Jeroen Bosch Hospital 's-Hertogenbosch**  
Address: Henri Dunantstraat 1, 5223 GZ,  
's-Hertogenbosch  
Phone: +31 (0) 73 - 5532000

**Catharina Hospital Eindhoven**  
Address: Michelangelolaan 2, 5623 EJ, Eindhoven  
Phone: +31 (0) 40 - 2399111

**Elisabeth - TweeSteden (ETZ) Hospital Tilburg**  
Address: Hilvarenbeekse Weg 60, 5022 GC, Tilburg  
Phone: +31 (0) 13 - 2218010

**Elkerliek Hospital Helmond**  
Address: Wesselmanlaan 25, 5707 HA, Helmond  
Phone: +31 (0) 492 - 595555

# Zeeland. Dé plek voor wielerhelden.



Scan de QR voor de beste  
wielerroutes in Zeeland!

**ZEELAND**  
.COM

**Anna Hospital Geldrop**

Address: Bogardeind 2, 5664 EH, Geldrop  
Phone: +31 (0) 40 - 2864834

**Radboud University Medical Center Nijmegen**

Address: Geert Groteplein Zuid 22, 6525 GA, Nijmegen  
Phone: +31 (0) 24 - 3614187

**St. Jans Gasthuis (SJG) Hospital Weert**

Address: Vogelsbleek 5, 6001 BE, Weert  
Phone: +31 (0) 495 - 572100

**Laurentius Hospital Roermond**

Address: Nassaustraat 79, 6043 EB, Roermond  
Phone: +31 (0) 475 - 382254

**Zuyderland Medical Centre Sittard-Geleen**

Address: Dr. H. van der Hoffplein 1, 6162 BG, Geleen  
Phone: +31 (0) 88 - 4597777

**Maastricht University Medical Centre**

Address: P. Debyelaan 25, 6229 HX, Maastricht  
Phone: +31 (0) 43 - 3876700

**Zuyderland Medical Centre Heerlen**

Address: Henri Dunantstraat 5, 6419 PC, Heerlen  
Phone: +31 (0) 88 - 4597777

**8<sup>TH</sup> JUNE 2024: 4<sup>TH</sup> STAGE ROOSENDAAL - ROOSENDAAL**

**Bravis Hospital Roosendaal**

Address: Boerhaavelaan 25, 4708 AE, Roosendaal  
Phone: +31 (0) 88 - 7068000

**Bravis Hospital Bergen op Zoom**

Address: Boerhaaveplein 1, 4624 VT, Bergen op Zoom  
Phone: +31 (0) 88 - 7068000

**Amphia Hospital Breda**

Address: Molengracht 21, 4818 CK, Breda  
Phone: +31 (0) 76 - 5955000

**Albert Schweitzer Hospital Dordrecht**

Address: Karel Lotsyweg 10, 3318 AL, Dordrecht  
Phone: +31 (0) 78 - 6541111

**Admiraal de Ruyter Medical Center Goes**

Address: 's-Gravenpolderseweg 114, 4462 RA Goes  
Phone: +31 (0) 88 - 1250000

**Erasmus University Medical Center Rotterdam**

Address: Dr. Molewaterplein 40, 3015 GD, Rotterdam  
Phone: +31 (0) 10 - 7040704

**Elisabeth - TweeSteden (ETZ) Hospital Tilburg**

Address: Hilvarenbeekse Weg 60, 5022 GC, Tilburg  
Phone: +31 (0) 13 - 2218010

**9<sup>TH</sup> JUNE 2024: 5<sup>TH</sup> STAGE OOSTERHOUT - OOSTERHOUT**

**Amphia Hospital Breda**

Address: Molengracht 21, 4818 CK, Breda  
Phone: +31 (0) 76 - 5955000

**Jeroen Bosch Hospital 's-Hertogenbosch**

Address: Henri Dunantstraat 1, 5223 GZ,  
's-Hertogenbosch  
Phone: +31 (0) 73 - 5532000

**Elisabeth - TweeSteden (ETZ) Hospital Tilburg**

Address: Hilvarenbeekse Weg 60, 5022 GC, Tilburg  
Phone: +31 (0) 13 - 2218010

**Erasmus University Medical Center Rotterdam**

Address: Dr. Molewaterplein 40, 3015 GD, Rotterdam  
Phone: +31 (0) 10 - 7040704

# Announcements to the Team Managers

## Mededelingen voor de ploegleiders

- The total distance of the ZLM TOUR amounts to 744 Km, divided into five days, one time trial and four stages.
- The official distance per stage has been measured and verified by GPS.
- In principle, we organize one team managers' meeting. Except circumstances require otherwise.
- Your contact person on behalf of the commissaires is the President of the Commissaires Panel, Gabriele Rigoletti, or Commissaire 1 Erwin Kistemaker. In their absence, your contact is commissaire 2, Jeroen van Summeren. If you have any organizational questions, your contact person is Sports Director ohn van den Akker.
- The time limit for all road stages is 10% and 30% for the Time Trial.
- We will send the results by email. On request they are also available at the permanence each day.
- At all times, the riders must wear two bib numbers. Please inform the finish commissaire before the next stage if your rider has lost his bib or frame number(s).
- Please make sure that your riders are wearing the correct number.
- A 1 km sign, a 200m sign, a darkgreen Skoda beachflag, and a sprint sign on the finish line indicate the intermediate sprint.
- Arrows will indicate the route; however, please follow the instructions of the police and signalers.
- Please ask your riders not to obstruct the overtaking by the signalers, police, or organization. This overtaking will be limited to a minimum.
- Riders are obliged to ride on the roadway and not on separate cycle paths or sidewalks.
- Dynamic and static traffic controllers and Boplan materials will control obstacles, intersections, and dangerous points.
- Please do not throw anything from your car onto the street and tell your riders to hand over their drinking bottles instead of throwing them away in nature.
- Every stage has three to five waste zones, marked with a green (start waste zone) and a red (end waste zone) sign.
- We also ask your attention to your riders' behavior in the race headquarters, hotels, and washing accommodation. Please point out to your riders that urinating in the presence of the public is not tolerated.
- Medical examination will occur on the UCI regulations 'Controle anti dopage' conditions.
- The Award Ceremony takes place immediately after the finish of the stage unless this is not feasible due to practical reasons. The persons who have to report for the ceremony are:
  1. the stage winner;
  2. the leader of the individual classification;
  3. the leader of the point classification;
  4. the leader of the intermediate sprint classification;
  5. the leader of the youth classification;
  6. Soigneur stage winner;
  7. The most competitive rider;
  8. The numbers two and three of the individual classification and the team classification winner will also be honored after the **last stage**.
- The penalties and fines will be applied to conform to UCI regulations.
- The organization does not tolerate misconduct. If a driver or team has committed misconduct, they will receive a fine.
- The organization will not pay for traffic fines - or any other penalties - cost by riders/drivers in the convoy.
- The language spoken in the race will be Dutch. Crucial race information will be in English.
- Please act correctly and sportsmanlike. We will make every effort for this race to have a sportsmanlike course.

On behalf of the jury,

On behalf of the organisation,

**Gabriele Rigoletti**  
President Commissaires

**Rens Kamphuis**  
General Director

**Erwin Kistemaker**  
Commissaire 1

**John van den Akker**  
Sport Director

- De totale afstand van de ZLM Tour bedraagt 744 Km over 5 dagen verdeeld in 1 tijdrit en 4 etappes.
- De officiële lengte per etappe is gemeten en geverifieerd met GPS.
- Er wordt één ploegleidersvergadering gehouden, tenzij omstandigheden vragen om een extra bijeenkomst.
- Uw contactpersoon namens de jury is de President van de Jury Gabriele Rigoletti of wedstrijdleider Erwin Kistemaker. Bij hun afwezigheid is wedstrijdcommissaris 2 Jeroen van Summeren uw contactpersoon. Namens de organisatie is dat Sportief directeur John van den Akker.
- De renners moeten in iedere etappe twee rugnummers dragen. In geval van verlies van rugnummers of kaderplaatjes moet de renner zich voor het vertrek van de volgende etappe melden bij de wagen van de aankomstrechtter.
- De ploegleiders zijn er verantwoordelijk voor dat de renners het juiste en toegewezen rugnummer dragen.
- De uitslagen zullen na afloop van de etappe per mail verspreid worden. Op verzoek zijn er hardcopies te krijgen in de permanence.
- De tijdslimiet voor etappe 2 t/m 4 is 10% voor de tijdrit 30%.
- De tussensprints worden elke dag aangeduid met een 1 km en 200 meter bord. Op de finish streep wordt een bord met 'SPRINT' geplaatst en een donkergroene beachvlag van Skoda.
- Attendeer uw renners er op dat zij het passeren van de verkeersregelaars, politie en organisatie niet belemmeren. Deze passages zullen tot een minimum beperkt worden.
- De route is bepijld, maar u volgt in alle omstandigheden de aanwijzingen van de politie en verkeersregelaars op.
- De renners zijn verplicht op de rijbaan te fietsen. Het is niet toegestaan dat zij de vrijliggende fiets- of voetpaden betreden.
- Gevaarlijke punten zijn beschermd door dynamische en statische verkeersregelaars en materialen van Boplan.
- Wij vragen uw aandacht voor het gedrag van uw renners in de permanence, hotel en wasgelegenheden. Attendeer uw renners erop dat urineren in het openbaar niet is toegestaan.
- Gooi niets uit uw wagen en zorg ervoor dat uw renners hun bidon inlevert bij de auto of in de aangegeven afvalzone.
- De afvalzones zijn vermeld in het rondeboek. Op de plaats zelf worden ze met borden aangegeven.
- Medische controle vindt plaats onder de voorwaarden van het UCI-reglement: 'Controle anti dopage.'
- Na de aankomst van de etappe is direct de huldiging, tenzij dat in verband met praktische redenen niet uitvoerbaar is. Voor deze huldiging melden zich:
  1. de etappewinnaar;
  2. de leider van het individueel klassement;
  3. de leider van het puntenklassement;
  4. de leider van het tussensprintklassement;
  5. de leider van het jongerenklassement;
  6. Soigneur van de etappewinnaar;
  7. de meest strijdlustigste renner;
  8. Bij de huldiging van de **laatste etappe** worden ook de nummers 2 en 3 gehuldigd en het team die het ploegenklassement wint.
- De straffen en boetes zullen conform het reglement van de UCI toegepast worden.
- Wangedrag wordt niet getollereerd - denk aan een groot gat laten vallen en vervolgens flink gas geven - deze boetes zullen worden uitgeschreven, en de kosten komen volledig ten laste van de chauffeur danwel de teams zelf.
- De organisatie neemt verkeersboetes **niet** voor zijn rekening.
- De voertaal in de wedstrijd is Nederlands. De belangrijkste informatie zal ten behoeve van de buitenlandse ploegen ook in het Engels worden vertrekt.
- Wees correct en sportief. Wij zullen alles in het werk stellen om een sportief en veilig verloop te kunnen realiseren.

Namens de jury,

Namens de organisatie,

**Gabriele Rigoletti**  
President jury

**Rens Kamphuis**  
Algemene Leiding

**Erwin Kistemaker**  
Wedstrijdcommissaris 1

**John van den Akker**  
Sportief Directeur





### Digital map ZLM 2024

Scan QR for a digital map provided with all key locations throughout the event.  
Scan QR voor een digitale kaart voorzien van alle belangrijke locaties gedurende het evenement.

### INDIVIDUAL TIME TRIAL / INDIVIDUELE TIJDRIJ

WEDNESDAY JUNE 5<sup>TH</sup> / WOENSDAG 5 JUNI

#### START / FINISH Westkapelle 17:45 / 20:08

**Permanence** 12:00 - 21:30 Westkapelle Herrijst  
Markt 79, Westkapelle

**Pers / Press** 15:45 - 21:30 Westkapelle Herrijst  
Markt 79, Westkapelle

**PPO - parking** 51.548852,  
3.460372



### STAGE / ETAPPE 2

THURSDAY JUNE 6<sup>TH</sup> / DONDERDAG 6 JUNI

#### START Middelburg 12:00

**Permanence** 09.00 - 12:30 Provinciehuis  
Abdij 6, Middelburg

**Pers / Press** 11.00 - 12:30 Provinciehuis  
Abdij 6, Middelburg

**PPO - parking** 51.501237,  
3.622019



#### FINISH Wissenkerke 16:08

**Permanence** 14.00 - 17:30 Gemeentehuis  
Voorstraat 31, Wissenkerke

**Pers / Press** 14.00 - 17:30 Gemeentehuis  
Voorstraat 31, Wissenkerke

**PPO - parking** 51.581506,  
3.719641



### STAGE / ETAPPE 3

FRIDAY JUNE 7<sup>TH</sup> / VRIJDAG 7 JUNI

#### START Schijndel 12:10

**Permanence** 09.00 - 12:45 't Spectrum  
Steeg 9, Schijndel

**Pers / Press** 11.00 - 12.45 't Spectrum  
Steeg 9, Schijndel

**PPO - parking** 51.625002, 5.438446



#### FINISH Buchten 16:07

**Permanence** 14.00 - 17:00 Sport en recreatiecentrum Het Anker  
Ankersweg 52, Buchten

**Pers / Press** 14.00 - 17:00 Health and Sports  
Dorpstraat 64, Buchten

**PPO - parking** 51.03956,  
5.82116



**HIGH PERFORMANCE SAFETY** FOR THE INDUSTRY & SPORTS EVENTS

**boplan** READY FOR IMPACT



**READY FOR IMPACT**

+32 (0)56 20 64 20 info@boplan.com www.boplan.com  
BOPLAN Headquarters | Muizelstraat 12 | 8560 Moorsele

FOLLOW US

BOPLAN® WORLDWIDE: BELGIUM (HQ) - DEUTSCHLAND - ESPAÑA - FRANCE - ITALIA - NEDERLAND - POLSKA - UK - USA

STAGE / ETAPPE 4		SATURDAY JUNE 8 <sup>TH</sup> / ZATERDAG 8 JUNI	
<b>START Roosendaal</b>		<b>11:45</b>	
<b>Permanence</b>	09.30 - 17:30	Curio	Oostelijke Havendijk 1, Roosendaal
<b>Pers / Press</b>	10.30 - 17.30	Curio	Oostelijke Havendijk 1, Roosendaal
<b>PPO - parking</b>		51.532840,	4.438111
<b>FINISH Roosendaal</b>		<b>16:03</b>	
<b>Permanence</b>	09.30 - 17:30	Curio	Oostelijke Havendijk 1, Roosendaal
<b>Pers / Press</b>	10.30 - 17.30	Curio	Oostelijke Havendijk 1, Roosendaal
<b>PPO - parking</b>		51.532840,	4.438111

STAGE 5 / ETAPPE 5		SUNDAY JUNE 9 <sup>TH</sup> / ZONDAG 9 JUNI	
<b>START Oosterhout</b>		<b>12:30</b>	
<b>Permanence</b>	10.00 - 18:00	Gemeentehuis Oosterhout	Slotjesveld 1, Oosterhout
<b>Pers / Press</b>	11.30 - 18:00	Gemeentehuis Oosterhout	Slotjesveld 1, Oosterhout
<b>PPO - parking</b>		51.627744,	4.868456
<b>FINISH oosterhout</b>		<b>15:58</b>	
<b>Permanence</b>	10.00 - 18:00	Gemeentehuis Oosterhout	Slotjesveld 1, Oosterhout
<b>Pers / Press</b>	11.30 - 18:00	Gemeentehuis Oosterhout	Slotjesveld 1, Oosterhout
<b>PPO - parking</b>		51.627744,	4.868456

**TIME TRIAL WEDNESDAY JUNE 5<sup>TH</sup>**

Location Kasteel van Batavia  
Zuidstraat 143, Westkapelle

**STAGE 2 THURSDAY JUNE 6<sup>TH</sup>**

Location Gemeentehuis Noord-Beveland  
Voorstraat 31, Wissenkerke

**STAGE 3 FRIDAY JUNE 7<sup>TH</sup>**

Location Health and Sports  
Dorpstraat 64, Buchten

**STAGE 4 SATURDAY JUNE 8<sup>TH</sup>**

Location ATIK-stadion  
Borchwerf 4, Roosendaal

**STAGE 5 SUNDAY JUNE 9<sup>TH</sup>**

Location Gemeentehuis Oosterhout  
Slotjesveld 1, Oosterhout

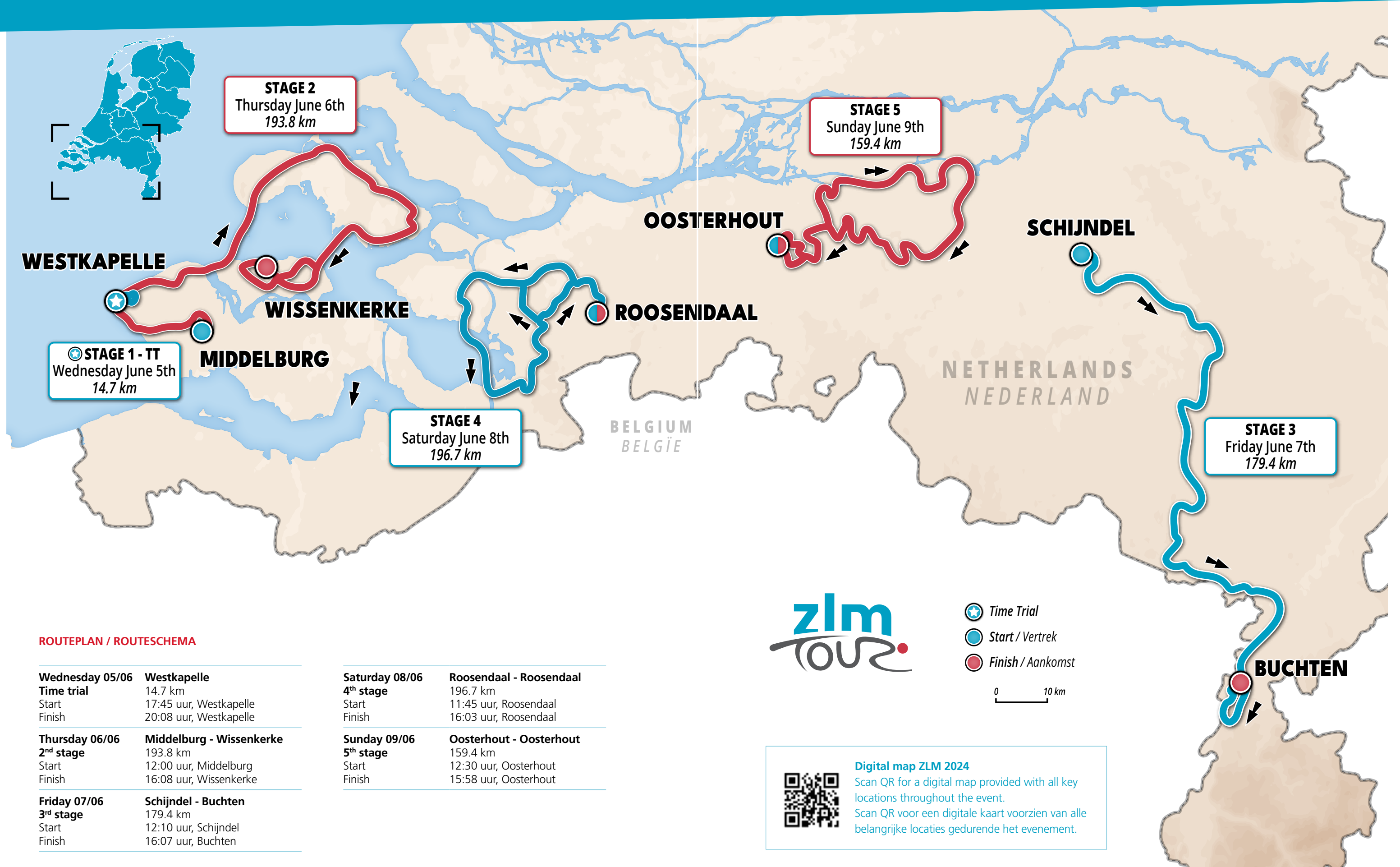


**Digital map ZLM 2024**

Scan QR for a digital map provided with all key locations throughout the event.  
Scan QR voor een digitale kaart voorzien van alle belangrijke locaties gedurende het evenement.

## LIBÉMA PROFCYCLING DEMARREERT





ROUTEPLAN / ROUTESHEMA

<b>Wednesday 05/06</b>	<b>Westkapelle</b>
<b>Time trial</b>	14.7 km
Start	17:45 uur, Westkapelle
Finish	20:08 uur, Westkapelle
<b>Thursday 06/06</b>	<b>Middelburg - Wissenkerke</b>
<b>2<sup>nd</sup> stage</b>	193.8 km
Start	12:00 uur, Middelburg
Finish	16:08 uur, Wissenkerke
<b>Friday 07/06</b>	<b>Schijndel - Buchten</b>
<b>3<sup>rd</sup> stage</b>	179.4 km
Start	12:10 uur, Schijndel
Finish	16:07 uur, Buchten

<b>Saturday 08/06</b>	<b>Roosendaal - Roosendaal</b>
<b>4<sup>th</sup> stage</b>	196.7 km
Start	11:45 uur, Roosendaal
Finish	16:03 uur, Roosendaal
<b>Sunday 09/06</b>	<b>Oosterhout - Oosterhout</b>
<b>5<sup>th</sup> stage</b>	159.4 km
Start	12:30 uur, Oosterhout
Finish	15:58 uur, Oosterhout

BOEK NU!

FLETCHER  HOTELS

# LEKKER DE NATUUR IN! FIETSEN EN WANDELEN BIJ FLETCHER

Ontdek te voet of per fiets de mooiste plekjes van Nederland. Huur bij een van onze hotels een e-bike of e-chopper en trek eropuit. Het is zelfs mogelijk om een e-sloep te huren en de Loosdrechtse plassen te ontdekken.

## FIETS EN WANDEL ARRANGEMENT 3 OF 4 DAGEN

- 2 of 3 x overnachting
- 2 of 3 x uitgebreid ontbijt
- 1 of 2 x heerlijk 3-gangen à la carte diner
- 1 x lunchpakketje voor onderweg
- Gratis fiets- en wandelroutes

3 dagen  
vanaf  
**€139**  
p.p.

(incl. tax and handling fee)

Ruim 110 Fletcher  
hotels in Nederland



Scan en bekijk  
het arrangement

[WWW.FLETCHER.NL/ZLM](http://WWW.FLETCHER.NL/ZLM)

Druk- en zetfouten voorbehouden.

SHIMANO

Powered by:  
**Libéma**  
Proficycling



# ONE TEAM ONE SHIMANO

Shimano ondersteunt al sinds  
2001 alle renners in de koers met  
de neutrale materiaal service.



SKODA

Trotse partner van  
Team Visma | Lease a Bike  
en sponsor van de ZLM Tour



Het wagenpark voor de ZLM Tour wordt geleverd door:

 AUTOPOPPE



**TIME TRIAL**  
Wednesday June 5th  
14.7 km



SCAN  
FOR  
GPX-FILE



## WEDNESDAY JUNE 5<sup>TH</sup> 17:45 - 20:08 WESTKAPELLE

City / plaats start & finish	Westkapelle
Distance hotel - finish / afstand hotel - finish	Between 20 - 40 min
Distance finish - hotel / afstand finish - hotel	Between 20 - 40 min
Permanence / race headquarters	Westkapelle Herrijst
Anti-doping	Kasteel van Batavia, Zuidstraat 143, Westkapelle
Pick up race numbers / afhalen rugnummers	Westkapelle Herrijst
Time / tijdstip	<b>12:30 - 13:45 uur</b>
Team managers meeting	Westkapelle Herrijst
Time / tijdstip	<b>14:00 - 14:30 uur</b>
Meeting commissaires / juryvergadering	Westkapelle Herrijst
Time / tijdstip	<b>14:30 - 15:00 uur</b>
UCI chauffeurs briefing / UCI drivers briefing	Westkapelle Herrijst
Time / tijdstip	<b>15:15 - 15:45 uur</b>
Parking teams / parking ploegen	<b>PPO start &amp; finish</b>
Follow signs from PPO to team parking	51.548852, 3.460372
Pre-check bikes / controle fietsen	<b>15:30 - 17:30 uur</b>
Parcours open	<b>16:30 - 17:30 uur</b>
Start / depart	<b>17:45 uur</b> Nieuwe Dijkstraat, Westkapelle
Distance / afstand	14.7 Km
Railroad crossing / spoorwegovergang	None
Drawbridge / slagbomen brug	None
Deviation followers / afleiding volgers	Km 14.6 N287 t.h.v. Rookstraat
Finish	Km 14.7 Zeedijk t.h.v. Kasteel van Batavia

- Neutralised Start
- Start Presentation
- Press room
- Interview
- KM 0
- Podium
- VIP
- Finish
- Jury
- Parking VIP
- Last KM
- TV Compound
- Teamzone
- Mandatory Passing Point
- Permanence
- Parking Organisation
- Cobblestones
- Intermediate Sprint
- Anti-doping

## PPO START



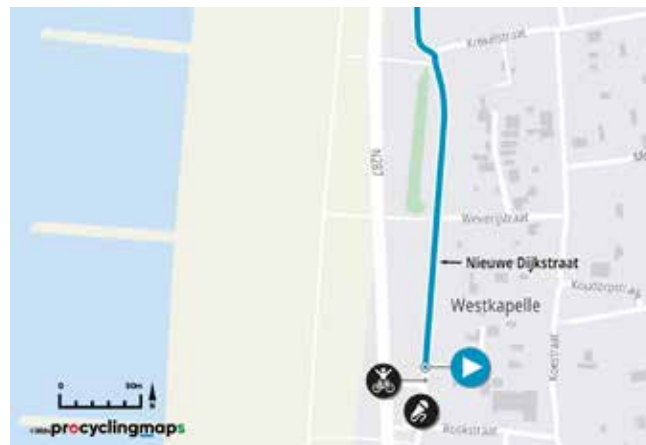
## FINAL 3 KM



### Digital map ZLM 2024

Scan QR for a digital map provided with all key locations throughout the event. Scan QR voor een digitale kaart voorzien van alle belangrijke locaties gedurende het evenement.

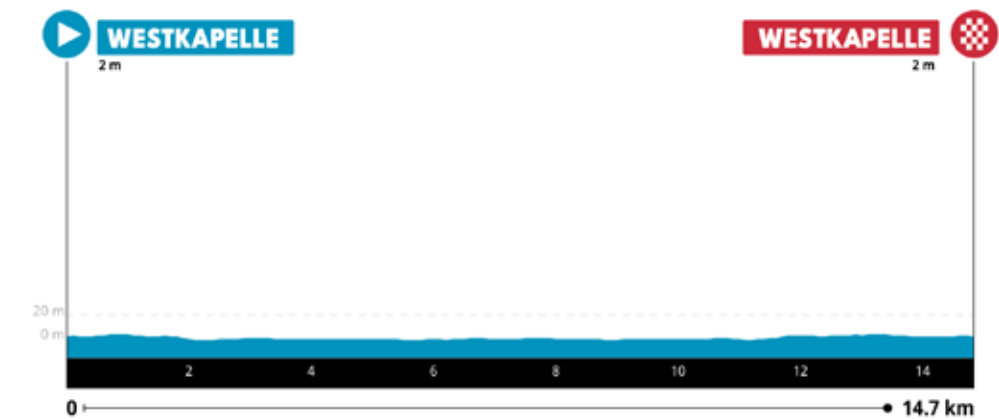
## DETAIL START



## DETAIL FINISH



## ELEVATION



# BEKIJK HIER DE ACTUELE AGENDA VOOR ALLE SPORTWEDSTRIJDEN EN EVENTS



OMNISPORT.NL



gem 49 km	gem 51 km	nog te rijden	gemeente en plaatsnaam	gereden km's	tussen afstand	richting	omschrijving route	(kruisende weg)	volg nr
AVG 49 km	AVG 51 km	km to go	city	driven km's	distance between	direction	definition	(crossing road)	no
17:45	17:45	14,7	Westkapelle	0,0		<b>Start</b>	<b>Nieuwe Dijkstraat</b>		1
17:45	17:45	14,6	{Veere}	0,1			Nieuwe Dijkstraat	-/Weverijstraat	2
17:45	17:45	14,5	Provincie Zeeland	0,2		RE.DO	Zeedijk	-/Krekelstraat	3
		13,9		0,8			Zeedijk	-/Vroonwegeling	4
		12,8		1,9	1,9	RE.AF	EW Hogeweg	Hogeweg/-	5
		12,3		2,4	0,5	RE.AF	SPL Oude Zandweg		6
		12,1		2,6			Oude Zandweg	Korte Wegeling/-	7
		11,8		2,9	0,5	LI.AF	SPL Pantegemsweg		8
		11,3		3,4	0,5	LI.AF	SPL Noordweg	-/Noordweg	9
		10,7		4,0	0,6	LI.AF	EW Hogeweg <b>EN DIRECT</b>	-/Domineeshofweg	10
		10,7		4,0	0,0	RE.AF	Noordweg		11
		10,1		4,6	0,6	LI.AF	SPL Slaakweg		12
		9,6		5,1	0,5	LI.VLG	Slaakweg		13
		9,4		5,3	0,2	RE.AF	K.de Vosweg		14
		9,2		5,5	0,2	RE.AF	Jan Moensweg		15
		8,6		6,1	0,6	RE.AF	EW Schoneweg	Schoneweg/-	16
		7,8		6,9	0,8	LI.AF	SPL Noordweg	-/Noordweg	17
		7,3		7,4	0,5	LI.VLG	Noordweg		18
		6,9		7,8	0,4	LI.AF	EW Baaiweg	-/Baaiweg	19
		6,5		8,2	0,4	RE.AF	SPL Slotdreef		20
		5,7		9,0	0,8	LI.AF	SPL Herenweg	-/Herenweg	21
		5,0		9,7	0,7	LI.AF	SPL Babelweg	-/Babelweg	22
		4,7		10,0	0,3	LI.AF	SPL Trommelweg	-/Trommelweg	23
		4,0		10,7	0,7	RE.AF	SPL Baaiweg	Baaiweg/-	24
		3,6		11,1			Baaiweg	Schoneweg/-	25
		3,2		11,5	0,8	LI.AF	EW VOORRW N287	-/N287	26
		2,6		12,1			N287	K.de Vosweg/P-plaats	27
		2,0		12,7			N287	Hogeweg/-	28
		1,3		13,4			N287	-/Noorderhoofdweg	29
		0,5		14,2			N287	-/Autostrand WK	30
18:02	18:02	0,1	Afleiding ploegleiders	14,6			N287	Rookstraat/-	31
18:02	18:02	0,0	<b>Finish</b>	<b>14,7</b>		<b>Finish</b>	<b>Zeedijk t.h.v. Kasteel van Batavia</b>		32
			Afleiding ploegleiders			LI.AF	EW Koestraat,		
						LI.AF	1e weg Weverijstraat		

## STAGE 2

Thursday June 6th  
193,8 km



SCAN FOR GPX-FILE



## THURSDAY JUNE 6<sup>TH</sup> 12:00 - 16:08 MIDDELBURG - WISSENKERKE

City / plaats start & finish	Middelburg - Wissenkerke			
Distance / afstand <b>hotel - start</b>	Between 5-35 minutes			
Distance / afstand <b>finish - hotel</b>	Between 60-110 minutes			
Permanence / race headquarters <b>start</b>	Provinciehuis, Abdij 6, Middelburg			
Permanence / race headquarters <b>finish</b>	Gemeentehuis Noord-Beveland, Voorstraat 31, Wissenkerke			
Anti-doping room <b>finish</b>	Gemeentehuis Noord-Beveland, Wissenkerke			
Meeting commissaires/police/organization	Provinciehuis, Abdij 6, Middelburg			
Time / tijdstip	<b>10:15 uur - 11:00 uur</b>			
Parking teams / parking ploegen <b>start</b>	<b>PPO start</b>		<b>PPO Finish</b>	
Parking teams / parking ploegen <b>finish</b>	51.501237		51.581506,	
Follow signs from PPO to team parking	3.622019		3.719641	
Team presentation / ploegenpresentatie	<b>11:00 uur - 11:40 uur</b>			
Start / depart	<b>12:00 uur</b> Damplein, Middelburg			
Distance / afstand	193,8 km			
Distance neutralization / neutralisatie	2.7 km			
Start Km 0	thv HMP 79,1 op N57 Haneveltweg			
Railroad crossing / spoorwegovergang	None			
Drawbridge / slagbomen brug	1x bewaakt / 1x guarded			
Location 1 / locatie 1	Km 112.9 Zeelandbrug			
Cobblestones / keienstrook	Km 140.5 - 400m			
Location 1 / locatie 1	Geersdijksekaai, Plankendorp			
Cobblestones / keienstrook	Km 173.8 - 400M			
Location 2 / locatie 2	Geersdijksekaai, Plankendorp			
Cobblestones / keienstrook	Km 189.6 - 400M			
Location 3 / locatie 3	Geersdijksekaai, Plankendorp			
Intermediate sprint 1 / puntensprint 1	Km 71.3 Bord BEKOM DEN OSSE Langendijk			
Intermediate sprint 2 / puntensprint 2	Km 156 thv Bord ZONE 60 Kortgeenseweg			
Litter zone 1	Km 36.1 DREMP Koningin Emmaweg, Oostkapelle			
Litter zone 2	Km 76.5 Rechtsaf N654, Brouwershaven			
Litter zone 3	Km 119.4 Noordlangeweg, Noord-Beveland			
Litter zone 4	Km 152.8 Noordlangeweg, Kortgene			
Litter zone 5	Km 191 Provincialeweg, Geersdijk			
Feeding zone	None			
Finishing circuits / lokale omlopen	3 laps of finishing circuits 1 lap: 33.3 km 2 laps: 15.8 km			
1st passage finish line	Km 129			
2nd crossing finish line	Km 162.3			
3rd crossing finish line	Km 178.1			
Deviation followers / afleiding volgers	Km 193.2, Dorpsweg, Wissenkerke			
Finish	Km 193.8 / 16:08 uur Dorpsweg thv Zuidstraat, Wissenkerke			



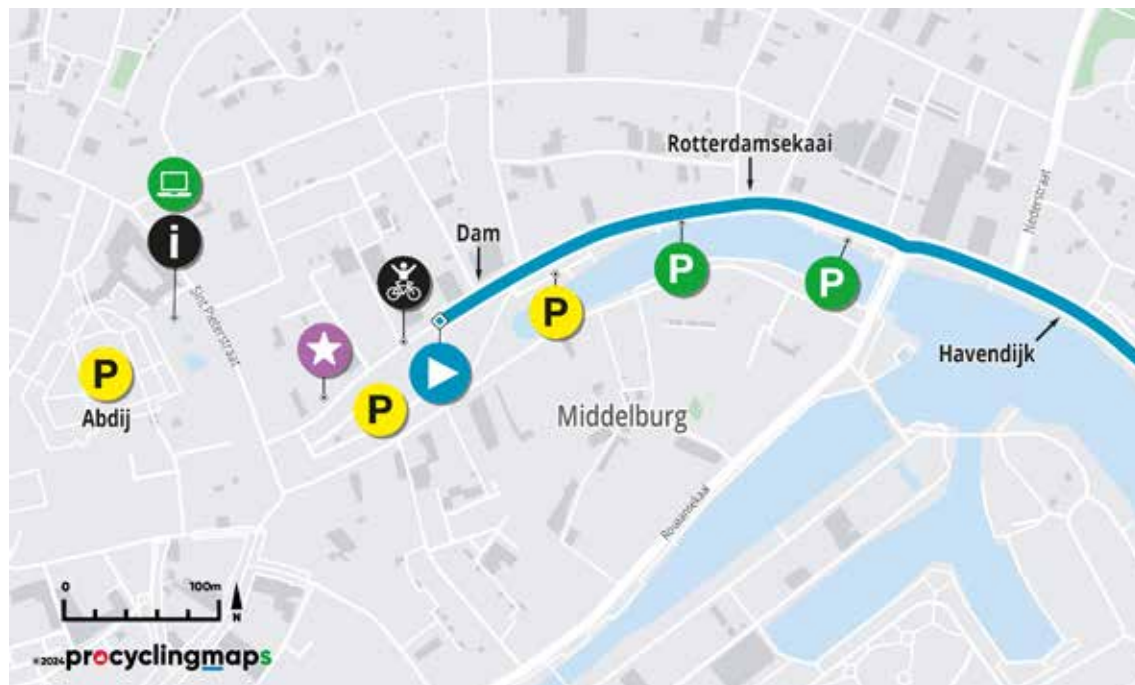
PPO START



PPO FINISH



DETAIL START



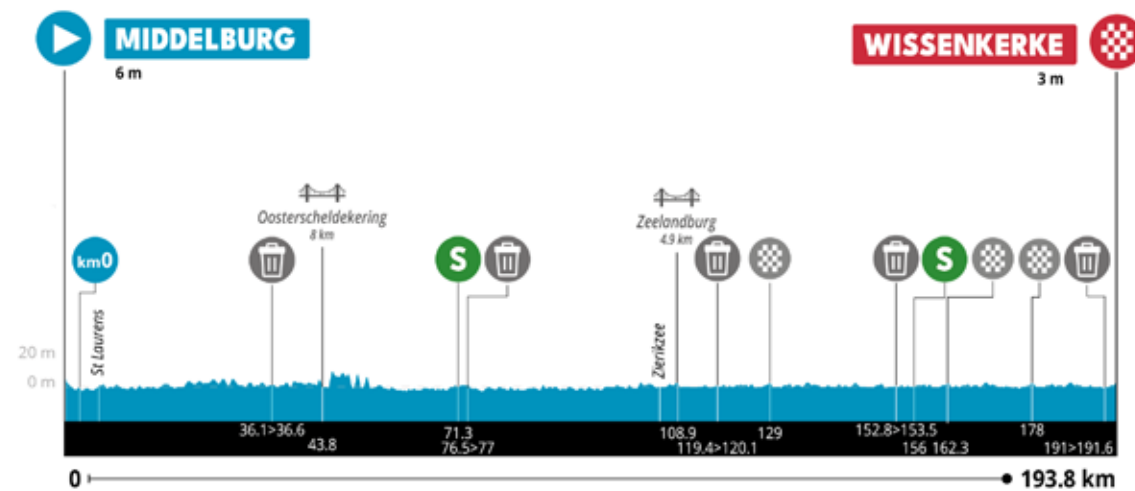
DETAIL FINISH



FINAL 3 KM



ELEVATION



gem 45 km	gem 47 km	nog te rijden	gemeente en plaatsnaam	gereden km's	tussen afstand	richting	omschrijving route	(kruisende weg)	volg nr
AVG 45 km	AVG 47 km	km to go	city	driven km's	distance between	direction	definition	(crossing road)	no
12:00	12:00	2,7	Middelburg	0,0		VERTREK	Vertrek/Depart Damplein Middelburg		a
	12:00	2,5	Provincie Zeeland	0,2		RE.DO	Rotterdamsekaai	Schuitvlotstraat/-	b
		2,5		0,2			Rotterdamsekaai	Brakstraat/-	c
		2,4		0,3		RE.DO	Rotterdamsekaai	-/Beatrixbrug	d
		2,3		0,4		RE.DO	Punt	Nederstraat/-	e
		2,3		0,4		RE.DO	Havendijk	Havenstraat/-	f
		2,1		0,6			Oostperkweg		g
		1,9		0,8			VHZ LANG Oostperkweg	-/Oude Veerseweg	h
		1,8		0,9			Oostperkweg	-/Noordmonsterweg	i
		1,6		1,1	1,1	RTD2/4RE. DO	Oostperkweg		j
12:03	12:03	1,3	EB Middelburg	1,4	0,3	RTD1/4RE. AF	P N57 Krooneveldweg/N663		k
		1,1		1,6			Onder viaduct N57 Krooneveldweg/N663		l
		0,9		1,8	0,4	RTD1/3RE. DO	P VEERE N663		m
		0,3		2,4	0,6	RTD3/4LI.AF	Haneveltweg		n
		0,2		2,5			Haneveltweg	Parallelweg	o
		0,1		2,6			Haneveltweg	Veerseweg	p
12:06	12:06	0,0	Einde neutralisatie	2,7			T.h.v. HMP 79,1 op N57 Haneveltweg		q
12:06	12:06	193,8		0,0		Start	T.h.v. HMP 79,1 op N57 Haneveltweg		1
		193,4		0,4			OVER viaduct Prooijenseweg		2
		193,3		0,5		RE.DO	P GAPINGE 4 (rood) Prooijenseweg	-/Prooijenseweg	3
		192,6		1,2	1,2	LI.AF	P KNPT 60 (groen) Golsteinsweg	-/Golsteinsweg	4
		191,9		1,9			Golsteinsweg	Golsteinsweg(fietspad)-	5
		191,8		2,0			Golsteinsweg		6
		191,1		2,7			Golsteinsweg		7
		190,9		2,9			Golsteinsweg		8
		190,9		2,9	1,7	LI.AF	EW Van 't Hoffweg	-/Van 't Hoffweg	9
		190,7		3,1			ONDER viaduct N57 Van 't Hoffweg		10
		190,6		3,2			Van 't Hoffweg	-/Uitrit tuinbouwbedrijf	11
12:10	12:10	190,3	ST LAURENS	3,5	0,6	LI.AF	EW P St LAURENS (rood) Noordweg	-/Wilgenhoekweg	12
		190,1		3,7			Noordweg	-/Kerklaan	13
		190,0		3,8			Noordweg	-/Boudaenlaan	14
		189,8		4,0			Noordweg	-/van Cittersstraat	15
		189,7		4,1			Noordweg	Wegje van Blok/-	16
		189,6		4,2			Noordweg	-/Zuidhoflaan	17
		189,5		4,3		RE.DO	VHZ Leliëndaalseweg	Noordweg/-	18
12:12	12:11	189,3	EB	4,5			Leliëndaalseweg		19
		188,8		5,0			Leliëndaalseweg	-/Pronkenburgseweg	20
		188,1		5,7		RE.DO	KR Sandberglaan	Schotelweg	21
12:14	12:13	187,5	MIDDELBURG	6,3			Sandberglaan		22
		187,4		6,4	2,9	VKL.RE.AF	Laan der Verenigde Naties	RECHTER STRUCTUUR AANHOUDEN	23
		187,2		6,6	0,2	RTD1/3RE. AF	P GRIJPSKERKE Walcherseweg	RECHTER STRUCTUUR AANHOUDEN	24
		186,9		6,9			VHZ Walcherseweg		25
12:15	12:15	186,6	EB	7,2			Walcherseweg	Laurens Stommepad/ Zandvoortweg	26
		186,1		7,7	1,1	LI.AF	P KNPT 52 (groen)1e WEG Hogelandseweg		27
12:17	12:16	185,5	{Veere}	8,3			over brug Hogelandseweg		28
		185,3		8,5			Hogelandseweg	Rorikshilweg/-	29
12:18	12:17	184,5	Hooglande	9,3			Hogelandseweg	Meinersweg/Zwagermanweg	30
		183,1		10,7			Hogelandseweg	Krommenhoek/-	31

gem 45 km	gem 47 km	nog te rijden	gemeente en plaatsnaam	gereden km's	tussen afstand	richting	omschrijving route	(kruisende weg)	volg nr
AVG 45 km	AVG 47 km	km to go	city	driven km's	distance between	direction	definition	(crossing road)	no
		182,8		11,0			Hogelandseweg	Krabbeneiland/ Krommenhoekseweg	32
		182,4		11,4			over brug Hogelandseweg	Noordweg/-	33
		182,1		11,7			Hogelandseweg	-/Meliskerkseweg	34
		181,6		12,2	4,5	<b>RE.AF</b>	EW Voorkr P MELISKERKE 2 ROOD Zoutelandseweg		35
		181,3		12,5			Zoutelandseweg	-/Kaasboerweg	36
		180,9		12,9	0,7	<b>RE.AF</b>	VHZ EW Voorkr P DOMBURG 9 N288		37
		179,7		14,1			N288	Werendijkseweg/-	38
		179,6		14,2	1,3	<b>RTD2/3LI.AF</b>	P ZOUTELANDE 1 N288	-/Blauwpoortseweg	39
12:25	12:24	179,1	ZOUTELANDE	14,7			N288		40
		178,9		14,9			N288 <b>DIRECT VHZ</b>	De Sprink/-	41
		178,7		15,1			N288	D.Koddelaan/Sloestraat	42
		178,5		15,3	1,1	<b>RE.AF</b>	P WESTKAPELLE 5 N288	Bosweg/-	43
		178,4		15,4			N288	Oranjeplein/Deurlostraat	44
		178,3		15,5			N288	Timmermansstraat/-	45
		178,3		15,5			N288	Molenweg	46
		178,2		15,6			N288 <b>VHZ</b>	-/Nieuwstraat	47
		178,1		15,7			N288	-/Majoorwerf	48
		178,0		15,8	0,5	<b>RE.AANH</b>	N288 <b>VHZ</b>	Westkapelseweg/-	49
		177,9		15,9			N288	-/Uitrit P-Plaats	50
		177,8		16,0			VHZ N288		51
		177,7		16,1			N288	-/Uitrit P-Plaats	52
		177,5		16,3			VHZ N288	Kustlicht	53
12:27	12:26	177,4	EB	16,4			N288		54
		177,1		16,7		<b>VKL.RE.DO</b>	N288	-/Houtenburgseweg	55
		176,6		17,2			N288	-/Melseweg	56
		176,3		17,5		<b>RE.DO</b>	P WESTKAPELLE3 N288	De Bucksweg/-	57
		176,0		17,8			N288	Grindweg/Paulusweg	58
		175,6		18,2			N288	-/Boudewijnskerke	59
		175,3		18,5			<b>2x VHZ N288</b>	Joossesweg/-	60
12:32	12:30	174,2	WESTKAPELLE	19,6			N288		61
		174,1		19,7			VHZ N288	Krekepad/-	62
		174,0		19,8			N288	Piet Mondriaanpad/-	63
		173,9		19,9		<b>RE.DO</b>	N287	De Casembrootstr/Prelaatweg	64
		173,8		20,0	4,2	<b>LI.AANH</b>	N287	-/Kerkeweg	65
		173,6		20,2			N287	Bazienstraat/Dreefje	66
		173,5		20,3			N287	De Baan/-	67
		173,4		20,4			N287	Utrechtsestr/Smidstr	68
		173,3		20,5			N287	Kloosterstraat/-	69
		173,2		20,6			N287	-/Papestraat	70
		173,1		20,7			N287	Achterweg/-	71
		173,1		20,7			N287	-/Koestraat	72
		173,0		20,8	0,8	<b>RE.AANH</b>	N287		73
		172,9		20,9			N287	-/2x Rookstraat	74
12:34	12:32	172,6	EB	21,2			N287		75
		172,4		21,4			N287	Zeedijk parallel/-	76
		171,6		22,2			N287	Noorderhoofdweg/-	77
		170,9		22,9			N287	-/Hogeweg	78
		170,3		23,5			N287	-/K.deVosweg	79
		169,7		24,1			N287	Noorderhoofdweg/Baaiweg	80
		168,7		25,1			N287	-/Trommelweg	81
		168,5		25,3			N287	uitrit P-plaats/-	82
		167,8		26,0			N287	-/Krommeweg	83

gem 45 km	gem 47 km	nog te rijden	gemeente en plaatsnaam	gereden km's	tussen afstand	richting	omschrijving route	(kruisende weg)	volg nr
AVG 45 km	AVG 47 km	km to go	city	driven km's	distance between	direction	definition	(crossing road)	no
12:41	12:38	167,6	DOMBURG	26,2			N287		84
		167,5		26,3			VHZ N287	-/Uitrit vakantiepark	85
		167,2		26,6			VHZ N287 <b>VERSMALLING VHZ</b>		86
		167,0		26,8	6,0	<b>RE.AF</b>	KR P N287	v Voorthuisenstraat/-	87
		166,9		26,9	0,1	<b>LI.AANH</b>	KR P N287	Westweg/Babelweg	88
		166,8		27,0			N287	-/Kanonweistraat	89
		166,8		27,0			N287	-/Lijsterhofstraat	90
		166,7		27,1			N287	-/Brouwerijweg	91
		166,6		27,2			N287	Stationsstraat/-	92
		166,5		27,3			N287	Zuidstraat/Poldertje	93
		166,4		27,4	0,5	<b>RE.AANH</b>	Y-SPLT P N287	Schuitvlotstraat/-	94
		166,4		27,4			N287	Jufr.v d Putplein/Piet Mondriaanstraat	95
		166,3		27,5			N287	J.W.Schuurmanstr/uitrit P-plaats	96
		166,2		27,6	0,2	<b>RTD3/4LI.AF</b>	P N287 <b>VHZ</b>		97
		166,0		27,8			VHZ N287	J.W.Schuurmanstr/uitrit P-plaats	98
		165,8		28,0			N287	-/Dr.Joh.G.Mezgerweg	99
		165,7		28,1			N287	-/Dr.Joh.G.Mezgerweg	100
		165,6		28,2			VHZ N287	J.W.Schuurmanstr/-	101
		165,5		28,3			N287	P-Plaatsen	102
		165,5		28,3	0,7	<b>RE.AANH</b>	P N287		103
		165,3		28,5			VHZ N287	-/Zuiverseweg	104
		165,2		28,6			VHZ N287		105
12:44	12:41	165,1	EB	28,7			N287		106
		164,6		29,2			N287	Veldzigt/-	107
		164,3		29,5			N287	Duinvlietweg/-	108
		164,1		29,7	1,4	<b>RTD2/4RE. DO</b>	N287		109
		163,2		30,6			N287	-/Kalfhoekseweg	110
		163,1		30,7			N287	Oude Domburgseweg/-	111
12:48	12:45	162,3	OOSTKAPELLE	31,5			N287		112
		162,2		31,6			N287 <b>DIRECT</b>	<b>-/Uitrit Brandweer</b>	113
		162,2		31,6			N287 <b>VHZ</b>	Oude Domburgseweg/-	114
		162,1		31,7			N287	Waterstraat/-	115
		162,0		31,8	2,1	<b>RE.AANH</b>	P GRIJPSKERKE 4 Molenweg	Dorpsstraat/-	116
		161,9		31,9			Molenweg	Vronesteijn/-	117
12:48	12:45	161,7	VHZ verplaatsen Veere??	32,1			VHZ Molenweg		118
		161,6		32,2		<b>RE.DO</b>	DREMP KR Grijpskerkseweg	-/Aagtekerkseweg	119
12:49	12:46	161,4	EB	32,4			Grijpskerkseweg		120
		161,2		32,6			Grijpskerkseweg	-/Landmetersweg	121
		161,1		32,7	0,9	<b>LI.AF</b>	KR Voor P DE BUCK Wijkhujsweg		122
		160,8		33,0			Wijkhujsweg	Fietspaden	123
		160,2		33,6			Wijkhujsweg		124
		159,8		34,0	1,3	<b>LI.AF</b>	EW Voorkr N287 <b>EN DIRECT</b>		125
		159,6		34,2	0,2	<b>RE.AF</b>	1e WEG Munnikweg		126
		159,2		34,6			Munnikweg	Dunoweg/-	127
		158,2		35,6			Munnikweg	-/Oranjezonweg	128
12:54	12:50	157,7	<b>Start Litter Zone 1</b>	36,1		<b>RE.DO</b>	DREMP Koningin Emmaweg	Kon.Emmaweg/-	129
		157,3		36,5			Koningin Emmaweg	-/Lijdikweg	130
12:54	12:51	157,2	<b>End Litter zone 1</b>	36,6			Koningin Emmaweg	Noorddijk/-	131
		156,3		37,5			Koningin Emmaweg	Rustenpolder/Secretarisweg	132
		156,1		37,7			2x DREMP Koningin Emmaweg	Zandputweg/-	133

# Stage 2 Middelburg - Wissenkerke

2<sup>e</sup> etappe Middelburg - Wissenkerke

Thursday June 6<sup>th</sup>

Donderdag 6 juni

gem 45 km	gem 47 km	nog te rijden	gemeente en plaatsnaam	gereden km's	tussen afstand	richting	omschrijving route	(kruisende weg)	volg nr
AVG 45 km	AVG 47 km	km to go	city	driven km's	distance between	direction	definition	(crossing road)	no
12:57	12:53	155,3	VROUWENPOLDER	38,5			Koningin Emmaweg DREMP VERSM		134
		155,3		38,5		RE.DO	VHZ Dorpsdijk	-/Oranje Nassaulaan	135
		155,2		38,6			Dorpsdijk	Elzenoordlaan/Pelgrimstraat	136
		155,1		38,7			Dorpsdijk	Fort den Haakweg/-	137
		154,9		38,9			Dorpsdijk	-/Schoolstraat	138
		154,9		38,9			VERSM Dorpsdijk		139
12:58	12:54	154,8	EB	39,0	4,8	LI.AF	EW Parallelweg N57 West		140
		154,5		39,3			Parallelweg N57 West	Noorddijk/-	141
		154,1		39,7			Parallelweg N57 West	Zandbank/-	142
		153,8		40,0			Parallelweg N57 West	Jan de Visserpad/-	143
		153,5		40,3			Parallelweg N57 West	uitrit P-plaats/-	144
		153,4		40,4		VKL.RE.DO	VEERSE MEER Parallelweg	N57	145
		153,3		40,5			Parallelweg	-/uitrit P-plaats	146
		153,2		40,6			Parallelweg	-/uitrit P-plaats	147
		153,2		40,6			onder voetgangersbrug	-/meerdere uitrit P-plaats	148
13:00	12:57	152,7	{Noord Beveland}	41,1			onder voetgangersbrug Oost-westweg	-/meerdere uitrit P-plaats	149
		152,5		41,3			Oost-westweg	uitrit P-plaats/-	150
		150,9		42,9	3,9	RTD3/4LI.AF	P DE BANJAARD - Banjaardweg		151
		150,8		43,0			onder viaduct Banjaardweg <b>EN DIRECT</b>		152
		150,8		43,0	0,1	RE.AF	1e WEG P BANJAARD - Vredenhofweg		153
		150,7		43,1			Vredenhofweg	Patrijzenlaan/-	154
		150,2		43,6	0,6	RE.AF	EW Voorkr Vredenhofweg	Uitrit Roompot	155
		150,0		43,8	0,2	RE.AF	Vredenhofweg <b>EN DIRECT</b>		156
13:04	13:00	150,0	Oprijden Oosterscheldekeering	43,8	0,0	RTD3/4LI.AF	P N57		157
		150,0		43,8		LET OP!	<b>LINKER STRUCTUUR AANHOUDEN</b>		158
		144,4		49,4			VHZ N57		159
		144,3		49,5			N57	-/af en oprit N57	160
		144,1		49,7			N57	Af en oprit N57/-	161
13:15	13:10	142,1	{Schouwen-Duiveland}	51,7			N57		162
		139,3		54,5			VHZ N57		163
		139,0		54,8			N57		164
		138,6		55,2	11,4	RTD2/4RE. DO	N57		165
		138,0		55,8	0,6	RTD2/4RE. DO	N57		166
		137,4		56,4			N57	Weeldeweg/-	167
		136,6		57,2	1,4	RTD2/4RE. DO	N57		168
13:23	13:18	135,7	Vrijgeven OSK	58,1	0,9	RTD3/4LI.AF	P R106 Serooskerkweg N652		169
		135,7		58,1			N652	-/afrit N57	170
		135,6		58,2			VHZ N652	<b>Fietsersoversteek</b>	171
		135,4		58,4	0,3	RTD1/3RE. AF	P RENESSE 5 N652 <b>EN DIRECT</b>		172
		135,3		58,5	0,1	RE.AF	P LANDWINKEL (bruin) Serooskerkweg		173
		135,1		58,7			Bouwmansweg	-/Fietspad	174
		134,9		58,9			Bouwmansweg	Bouwmansweg/-	175
		134,8		59,0			Bouwmansweg	Bouwmansweg/-	176
		134,3		59,5			Bouwmansweg	Armhoeksweg/-	177
		133,4		60,4			Bouwmansweg	Oostweg	178
		132,7		61,1		RE.DO	Lokkershofweg	Kooijmansweg/Koetenisseweg	179
		131,7		62,1	3,6	LI.AF	EW Zuidwelleweg <b>EN DIRECT</b>		180
		131,7		62,1	0,0	RE.AF	1e WEG Lokkershofweg		181

gem 45 km	gem 47 km	nog te rijden	gemeente en plaatsnaam	gereden km's	tussen afstand	richting	omschrijving route	(kruisende weg)	volg nr
AVG 45 km	AVG 47 km	km to go	city	driven km's	distance between	direction	definition	(crossing road)	no
		131,2		62,6	0,5	LI.AF	EW Voorkr P ELLEMEET 3 (rood) N651/Stoofweg		182
		130,9		62,9	0,3	RE.AF	1E WEG BIJ BRD INFO Weelweg		183
		129,9		63,9			Weelweg	Krijn Karelsweg	184
		129,3		64,5			Weelweg		185
		129,0		64,8	1,9	RE.AF	KR Schelpweg	Schelpweg/-	186
		128,7		65,1			OVER Viaduct N57 Schelpweg		187
		128,4		65,4	0,6	LI.AF	1e WEG P KNPT 85 (groen) Weelweg		188
		128,4		65,4			haaks linksom		189
		128,1		65,7			Weelweg		190
		127,6		66,2			Weelweg	Moolweg/-	191
		127,3		66,5	1,1	RE.AF	EW Voorkr N652	N652/-	192
		126,7		67,1	0,6	RTD2/4RE. DO	Kloosterweg	Elkerzeeseweg	193
		126,4		67,4			Kloosterweg	De Lelie/-	194
		125,9		67,9			Kloosterweg	Kloosterweg/-	195
		125,8		68,0			Kloosterweg	-/Klipkewekken	196
		125,4		68,4	1,3	LI.AF	VHZ Kapelleweg		197
		124,5		69,3			Kapelleweg	Noordzeelaan/-	198
		124,3		69,5	1,1	RE.AF	P KNPT 98 (groen) Langendijk	Boutlaan/-	199
		123,7		70,1			Langendijk	-/Ravensweg	200
13:41	13:35	122,5	<b>Puntensprint 1</b>	71,3			<b>T.h.v Bord BEKOM DEN OSSE</b> Langendijk		201
		122,4		71,4			Langendijk	-/Kerkweg	202
		121,9		71,9		RE.DO	Langendijk	Jachthaven Den Osse/-	203
		121,7		72,1			Langendijk	-/Zaete	204
		121,4		72,4	2,9	LI.AANH	Heernisweg	-/Blankersweg	205
		121,1		72,7			Heernisweg	Zaete/-	206
		121,0		72,8		RE.DO	Schouwsedijk	-/Heernisweg	207
13:43	13:37	120,6	EB	73,2			Schouwsedijk		208
13:44	13:38	119,7	BROUWERSHAVEN	74,1		RE.DO	KR Grachtweg	Noorddijk/Heernisweg	209
		119,5		74,3			VERSM Grachtweg		210
		119,3		74,5	2,1	RE.AF	P DEN OSSE 2 Dapperweg	Noorddijkstraat/-	211
13:45	13:39	119,2	EB	74,6			Dapperweg		212
		118,9		74,9	0,4	LI.AF	KR Voorkr P ZONNEMAIRE 5 Groenhilweg		213
		118,4		75,4			Groenhilweg	Schendersweg	214
		118,2		75,6	0,7	RTD2/3LI.AF	P BROUWERSHAVEN 1 N653/	-/N653	215
		117,8		76,0			Delingsdijk N653	OudeSchouwsedijk/ Zuidernieuwlandseweg	216
13:48	13:41	117,3	<b>Start Litter Zone 2</b>	76,5	0,9	RE.AF	EW Voorkr P ZONNEMAIRE 3 N654	Provinciale Straatweg/-	217
13:48	13:42	116,8	<b>End Litter zone 2</b>	77,0			N654	-/Schenkeldijk	218
		116,0		77,8			N654	2x Bloisedijk/-	219
		115,6		78,2	1,7	RE.UITV	(Na Bocht naar links ) Boogaardweg		220
		115,5		78,3	0,1	RE.AF	Bogaardweg		221
		115,1		78,7	0,4	LI.AF	KR 1e WEG bij TRAF0 Stapelsweg		222
		114,0		79,8	1,1	RTD2/4RE. DO	Kruisweg	N654	223
		113,0		80,8		RE.DO	KR Gaanderse'sweg	Dreischorsedijk	224
		111,4		82,4			Gaanderse'sweg	Zuid Langeweg/-	225
		111,3		82,5	2,7	RE.AF	Voor Bekom Dreischor Langeweg		226
		111,0		82,8			Langeweg	-/Daniël Lopse Hocke'sweg	227
		110,3		83,5	1,0	LI.AF	EW Zuiddijk	-/Zuiddijk	228
		110,2		83,6	0,1	LI.AANH	EW Zuiddijk	-/Zuiddijk	229
13:58	13:51	109,6	DREISCHOR	84,2			Zuiddijk	Bogerdweg/-	230

gem 45 km	gem 47 km	nog te rijden	gemeente en plaatsnaam	gereden km's	tussen afstand	richting	omschrijving route	(kruisende weg)	volg nr
AVG 45 km	AVG 47 km	km to go	city	driven km's	distance between	direction	definition	(crossing road)	no
13:58	13:51	109,5	EB	84,3			Zuidijk		231
		109,1		84,7	1,1	LI.AF	KR P STREEK EN L. ( bruin) Beldert		232
		108,8		85,0		RE.DO	Zuidijkweg	Bellaertweg/-	233
		107,6		86,2		RE.DO	Weg door het Dijkwater	Adriaan Oudsweg/-	234
		105,9		87,9		RE.DO	Dillingsweg	-/Dillingsweg	235
		105,5		88,3			Dillingsweg	-/Kerkepad	236
		105,3		88,5	3,8	RE.AF	Voor P KNPT 67 (groen) Bredeweg VHZ		237
14:04	13:57	105,1	SIRJANSLAND	88,7			LET OP VHZ RE Bredeweg	-/Grevelingenstraat	238
		105,0		88,8			VHZ Bredeweg	Lageweg	239
14:04	13:57	104,8	EB	89,0			Bredeweg	-/Zandweg	240
		104,2		89,6			Bredeweg	Noord Hogeweg/-	241
		103,7		90,1	1,6	LI.AF	KR Ringweg	-/Maatje Harings Jobsweg	242
		102,8		91,0			Ringweg		243
		102,4		91,4			Ringweg ( let op auto demontage bedrijf )	Jonkersweg/-	244
		101,9		91,9	1,8	LI.AF	EW Groeneweg	-/Groeneweg	245
		101,4		92,4	0,5	RE.AF	Nieuwe Groeneweg		246
		101,4		92,4		RE.DO	Voorkr Nieuwe Groeneweg	N59	247
		101,0		92,8			Nieuwe Groeneweg	-/Nieuwe Bosweg	248
		100,3		93,5			Lage Maireweg		249
		98,8		95,0	2,6	LI.AF	EW Hoge Maireweg	-/Oud Heiligeweg	250
		98,6		95,2			Hoge Maireweg	-/Hoge Maireweg	251
		97,1		96,7		RE.DO	Vrieseweg		252
		96,8		97,0	2,0	RE.AF	EW P KNPT 65 ( groen) Langeweg	Langeweg/-	253
		96,4		97,4			Langeweg	Verloren Kostweg/-	254
		95,2		98,6		RE.DO	Oostersteijnweg	-/Brede Zandweg	255
		94,0		99,8			Oostersteijnweg	Viane/Hoge Zandweg	256
		92,3		101,5		RE.DO	Zuidijk	Viane/Beijerseweg	257
		91,0		102,8	5,8	LI.AF	Y-SPLT P WATERSNOODMUSEUM (bruin)	Weg vd Buitenlandse Pers	258
		90,5		103,3			DREMPELS Weg vd Buitenlandse Pers	2x P-Plaats Museum/-	259
		89,3		104,5			Weg vd Buitenlandse Pers	Weg vd Buitenlandse Pers/-	260
		89,0		104,8		RE.DO	Nieuwendijk	Nieuwendijk/-	261
		88,1		105,7			Nieuwendijk	-/Stelweg	262
		87,7		106,1		RE.DO	Gouweveersezeedijk	-/Groenedijk	263
		84,9		108,9			Gouweveersezeedijk DIRECT	P-Plaats/-	264
		84,9		108,9	6,1	LI.AF	Julianastraat EN DIRECT		265
14:31	14:22	84,9	Oprijden Zeelandbrug N256	108,9	0,0	VKL.LI.AF	P N256	-/N256	266
		82,6		111,2			VHZ N256		267
		82,4		111,4			N256	-/uitrit P-Plaats	268
		81,8		112,0			over ZEELANDBRUG		269
14:35	14:26	81,4	BRUGWACHTER!!	112,4		VKL.RE.DO	beweegbare brug ZEELANDBRUG		270
14:41	14:32	77,0	{Noord Beveland}	116,8			N256 Zeelandbrug		271
		75,6		118,2		LET OP!	VHZ N256 RECHTER STRUCTUUR AANHOUDEN		272
14:44	14:34	75,3	Einde Zeelandbrug N256	118,5	9,6	VKL.RE.AF	KR P COLIJSPLAAT 3 Noordlangeweg		273
		75,3		118,5			Noordlangeweg	Parallelweg	274
		74,6		119,2			Noordlangeweg	-/Molenweg	275
14:45	14:35	74,4	Start Litter Zone 3	119,4			Noordlangeweg	Korteweg/-	276
14:46	14:36	73,7	End Litter zone 3	120,1	1,6	LI.AF	VHZ Voorkr P KORTGENE 5 Colijsplaatseweg		277
		73,0		120,8		RE.DO	KR Colijsplaatseweg	Zuidlangeweg	278
		72,4		121,4		RE.DO	Emilissedijk	Emilissedijk/-	279
		72,0		121,8			Emilissedijk	Vroegrijk/-	280
		71,6		122,2		RE.DO	Kortgeenseweg	-/Emilissedijk	281
		71,0		122,8			OVER viaduct Kortgeenseweg	Afrit N255/-	282

gem 45 km	gem 47 km	nog te rijden	gemeente en plaatsnaam	gereden km's	tussen afstand	richting	omschrijving route	(kruisende weg)	volg nr
AVG 45 km	AVG 47 km	km to go	city	driven km's	distance between	direction	definition	(crossing road)	no
		70,9		122,9			Kortgeenseweg	-/Afrit N255	283
		70,2		123,6	3,5	RE.AF	NA OPJAAGSTATION Prinsendijk	Prinsendijk/-	284
		70,0		123,8			Prinsendijk	-/2x Prinsendijk	285
		69,3		124,5			Prinsendijk	-/2x Prinsendijk	286
		69,0		124,8	1,2	LI.AANH	P KNPT 21 (groen) Prinsendijk	-/Frederiksdijk	287
		68,5		125,3		RE.DO	Sluisdijk	Oud-Kortgenedijk/-	288
		68,2		125,6			Sluisdijk	-/Scherpenisseweg	289
		67,8		126,0			Sluisdijk	2x Geerdijkseweg/-	290
		67,0		126,8	2,0	RE.AF	EW Voorkr P KNPT 12 (groen) Provincialeweg		291
		66,1		127,7	0,9	RTD2/4RE. DO	Provincialeweg	N255	292
		66,0		127,8			Provincialeweg	Boemdijk/-	293
		65,9		127,9			Provincialeweg	-/Cruijkelcreke	294
		65,7		128,1			Provincialeweg	-/Oostmolenweg	295
		65,4		128,4			Dorpsweg	Westmolenweg/-	296
14:57	14:47	65,2	WISSENKERKE	128,6			VHZ Dorpsweg		297
		65,1		128,7			Dorpsweg	Akkerrand/-	298
		65,0		128,8		RE.DO	Dorpsweg	Sportlaan/-	299
		64,9		128,9			Dorpsweg	Beatrixstraat/-	300
14:58	14:47	64,8	1e passage finish	129,0			Dorpsweg t.h.v. Zuidstraat	Zuidstraat/-	301
		64,8		129,0			Ooststraat	Oostvoorstraat/-	302
		64,7		129,1			Ooststraat	Kerkstraat/-	303
		64,6		129,2			Ooststraat	Langeviele/-	304
14:58	14:48	64,6	Paaltjes rechts!	129,2	1,5	RE.AF	EW P COUNTRYHOUSE ( bruin)	Noordeindstraat/-	305
		64,5		129,3		RE.DO	Noordeindstraat		306
14:58	14:48	64,4	EB	129,4	0,2	LI.AF	KR P KNPT 13 (groen) Keihoogteweg	Tuindorp/-	307
		64,0		129,8			Keihoogteweg		308
		63,7		130,1	0,7	LI.AF	Groeneweg ( bij Natuurmonumenten)		309
		62,7		131,1			Groeneweg		310
		62,6		131,2			Groeneweg		311
		62,3		131,5			Groeneweg	Korteweg/-	312
		61,9		131,9	1,8	RE.AF	Mariapolderseweg(= KR RE.DO)	Longroomweg	313
		61,4		132,4			Mariapolderseweg	-/3x Uitrit vakantiepark	314
		61,2		132,6		RE.DO	P DLP WEG Volgn Mariapolderseweg	Sophiaweg/-	315
		61,1		132,7	0,8	LI.AANH	EW Hooidijk	-/Hooidijk	316
		60,8		133,0		RE.DO	EW Voorkr Hooidijk	Sophiaweg/Anna Frisoweg	317
		59,8		134,0	1,3	LI.AF	EW P KAMPERLAND 2 ( rood)	-/Krommeweg	318
		59,5		134,3	0,3	LI.AANH	Krommeweg		319
		59,3		134,5			Krommeweg	-/Hofwijkweg	320
		59,1		134,7			Krommeweg	Welgelegendijk/-	321
		58,7		135,1			Krommeweg	Krommeweg/-	322
		58,6		135,2			ONDER viaduct N255 Krommeweg		323
		58,4		135,4	1,1	LI.AF	1e WEG Campensnieuwlandweg		324
		58,3		135,5	0,1	RE.AF	EW Campensnieuwlandweg	Campensnieuwland/-	325
		58,2		135,6			Campensnieuwlandweg	-/Molenpad	326
		58,1		135,7			Campensnieuwlandweg		327
		58,0		135,8	0,3	LI.AF	EW Voorkr Ruitersplaatweg EN DIRECT	-/Ruitersplaatweg	328
		58,0		135,8	0,0	RE.AF	Burg.de Moorweg		329
		57,8		136,0		RE.DO	Voorkr Stekeldijk	Noordstraat	330
		57,6		136,2			Stekeldijk	-/Hr.Janszorp	331
15:08	14:57	56,8	PLANKENDORP	137,0			Stekeldijk		332

gem 45 km	gem 47 km	nog te rijden	gemeente en plaatsnaam	gereden km's	tussen afstand	richting	omschrijving route	(kruisende weg)	volg nr
AVG 45 km	AVG 47 km	km to go	city	driven km's	distance between	direction	definition	(crossing road)	no
15:08	14:57	56,7	EB	137,1			Stekeldijk	-/Langeweg	333
		55,8		138,0		RE.DO	Stekeldijk	-/Stroodorpseweg	334
		55,6		138,2			Stekeldijk	Bosdijk/-	335
		54,9		138,9			Stekeldijk	-/Stroodorp	336
		54,3		139,5			Stekeldijk		337
15:12	15:01	53,9	richting keienstrook	139,9	4,1	RE.AF	KR Kaaidijkje		338
		53,4		140,4			Geersdijksekaa		339
15:13	15:02	53,3	<b>Begin keienstrook</b>	140,5			RECHTS OM WOONHUIS HEEN Geersdijksekaa		340
		53,1		140,7	0,8	LI.AANH	over brug Willemopolderseweg	-/Willemopoldersedijk	341
15:13	15:02	52,9	<b>Einde keienstrook</b>	140,9			Willempolderseweg		342
		52,1		141,7			Stekeldijk	Fietspad/-	343
		52,0		141,8	1,1	RE.AF	Stekeldijk	Stekeldijk/-	344
15:15	15:03	52,0	GEERSDIJK	141,8			Stekeldijk <b>EN DIRECT</b>	-/Provincialeweg	345
		52,0		141,8	0,0	RE.AF	EW Voorkr P KNPT 20 (groen) Provincialeweg		346
		51,9		141,9			Provincialeweg	-/Provincialeweg	347
		51,9		141,9			Provincialeweg	Zuidweg/-	348
		51,7		142,1			Provincialeweg	-/Provincialeweg	349
		51,6		142,2			Provincialeweg	-/Provincialeweg	350
15:15	15:04	51,6	EB	142,2			VHZ LI Provincialeweg		351
		51,4		142,4	0,6	RE.AF	KR P KNPT 23 (groen) Westpolderdijk		352
		50,9		142,9			Galgendijk		353
		50,2		143,6			Galgendijk	Uitrit Tennispark/-	354
15:18	15:06	49,7	KORTGENE	144,1	1,7	RE.AF	KR P KNPT 23 (groen) Torendijk	Westdijk/-	355
		49,5		144,3			VHZ VERSM Torendijk	-/2x Torendijk	356
		49,2		144,6			Torendijk	Torendijk	357
		49,0		144,8			Torendijk	Torendijk/Spuieweg	358
		49,0		144,8			Torendijk	-/Spuikom	359
		48,9		144,9		RE.DO	KR ( bij Bushokje) Kaaidijk	Kaaioprit/Havenweg	360
		48,6		145,2			Kaaidijk	-/Veerdam	361
		48,5		145,3	1,2	LI.AANH	P KNPT 37 ( groen) Oostdijk	-/Havenweg	362
		48,5		145,3			Oostdijk	-/Oost-Bermweg	363
15:19	15:08	48,4	EB	145,4			Oostdijk		364
15:20	15:08	48,2	KORTGENE	145,6	0,3	RE.AF	KR P KNPT 37 ( groen) Oudedijk (parallelweg)		365
		48,0		145,8			Oudedijk (parallelweg)	-/Ratelaarsrand	366
15:20	15:08	47,9	EB KORTGENE	145,9			Oudedijk (parallelweg)	-/Boogerdlaan	367
		47,4		146,4			Oudedijk (parallelweg)	Erreboutsweg/-	368
		46,4		147,4			Oudedijk (parallelweg)	-/Schapendijk	369
		46,0		147,8			Oudedijk (parallelweg)	Prinsendijk/-	370
		45,1		148,7			Oudedijk (parallelweg)	Oudedijk/-	371
		45,0		148,8	3,2	LI.AF	EW P COLIJNSPLAAT 5 (rood)	-/Emilissedijk	372
							Emilissedijk		
		44,9		148,9			OVER viaduct Emilissedijk		373
		44,9		148,9			Emilissedijk	Oudedijk/-	374
		44,4		149,4			ONDER viaduct N255 Emilissedijk		375
		44,0		149,8			ONDER viaduct Emilissedijk		376
		43,7		150,1	1,3	RE.AF	KR P DGV (rood) Oosthoekweg	Zuidijk/-	377
		43,2		150,6			Parallelweg		378
		42,7		151,1			Parallelweg	Zuidlangeweg/-	379
		41,9		151,9	1,8	LI.AF	Voorkr P COLIJNSPLAAT 3 Noordlangeweg		380
		41,2		152,6			Noordlangeweg	-/Molenweg	381
15:29	15:17	41,0	Start Litter Zone 4	152,8			Noordlangeweg	Kortweg/-	382
15:30	15:18	40,3	End Litter zone 4	153,5	1,6	LI.AF	VHZ Voorkr P KORTGENE 5 Colijnsplaatseweg		383
		39,6		154,2		RE.DO	KR Colijnsplaatseweg	Zuidlangeweg	384

gem 45 km	gem 47 km	nog te rijden	gemeente en plaatsnaam	gereden km's	tussen afstand	richting	omschrijving route	(kruisende weg)	volg nr
AVG 45 km	AVG 47 km	km to go	city	driven km's	distance between	direction	definition	(crossing road)	no
		39,1		154,7		RE.DO	Emilissedijk	Emilissedijk/-	385
		38,6		155,2			Emilissedijk	Vroegrijk/-	386
		38,2		155,6		RE.DO	Kortgeenseweg	-/Emilissedijk	387
15:34	15:21	37,8	<b>Puntensprint 2</b>	156,0			<b>T.h.v. Bord ZONE 60 Kortgeenseweg</b>		388
		37,6		156,2			OVER viaduct Kortgeenseweg	<b>Afrit N255/-</b>	389
		37,5		156,3			Kortgeenseweg	<b>-/Afrit N255</b>	390
		36,8		157,0	3,5	RE.AF	NA OPJAAGSTATION Prinsendijk	Prinsendijk/-	391
		36,6		157,2			Prinsendijk	-/2x Prinsendijk	392
		35,9		157,9			Prinsendijk	-/2x Prinsendijk	393
		35,7		158,1	1,1	LI.AANH	KR P KNPT 21 (groen) Prinsendijk	-/Frederiksdijk	394
		35,1		158,7		RE.DO	Sluisdijk	Oud-Kortgenedijk/-	395
		34,8		159,0			Sluisdijk	-/Scherpenisseweg	396
		34,4		159,4			Sluisdijk	2x Geerdijkseweg/-	397
		33,6		160,2	2,1	RE.AF	EW Voorkr P KNPT 12 (groen) Provincialeweg		398
		32,7		161,1	0,9	RTD2/4RE. DO	Provincialeweg	<b>N255</b>	399
		32,6		161,2			Provincialeweg	Boemdijk/-	400
		32,5		161,3			Provincialeweg	-/Cruijkelcreke	401
		32,3		161,5			Provincialeweg	-/Oostmolenweg	402
		32,1		161,7			Dorpsweg	Westmolenweg/-	403
15:41	15:29	31,9	WISSENKERKE	161,9			VHZ Dorpsweg		404
		31,8		162,0			Dorpsweg	Akkerrand/-	405
		31,7		162,1			Dorpsweg	Sportlaan/-	406
		31,6		162,2			Dorpsweg	Beatrixstraat/-	407
15:42	15:29	31,5	<b>2e passage finish</b>	162,3			Dorpsweg t.h.v. Zuidstraat	Zuidstraat/-	408
		31,5		162,3			Ooststraat	Oostvoorststraat/-	409
		31,4		162,4			Ooststraat	Kerkstraat/-	410
		31,3		162,5			Ooststraat	Langevele/-	411
15:42	15:29	31,3	Paaltjes rechts!	162,5	1,4	RE.AF	EW Noordeindstraat	Noordeindstraat/-	412
		31,2		162,6		RE.DO	Dorpsdijk	Tuindorp/-	413
15:43	15:29	31,1	EB	162,7	0,2	LI.AF	KR P KNPT 13 (groen) Keihoogtegeweg		414
		30,8		163,0			Keihoogtegeweg		415
		30,4		163,4	0,7	LI.AF	( Bij Nationaal park) Groeneweg		416
		29,4		164,4			Groeneweg		417
		29,3		164,5			Groeneweg		418
		29,0		164,8			Groeneweg	Kortweg/-	419
		28,6		165,2	1,8	RE.AF	Mariapolderseweg (= KR RE.DO)	Longroomweg	420
		28,1		165,7			Mariapolderseweg	-/3x Uitrit vakantiepark	421
		27,9		165,9		RE.DO	P DLP WEG Mariapolderseweg	Sophiaweg/-	422
		27,8		166,0	0,8	LI.AANH	EW Hooijdijk	-/Hooijdijk	423
		27,5		166,3		RE.DO	EW Voorkr Hooijdijk	Sophiaweg/Anna Frisoweg	424
		26,5		167,3	1,3	LI.AF	EW P KAMPERLAND2 ( rood)	-/Krommeweg	425
							Krommeweg		
		26,2		167,6	0,3	LI.AANH	Krommeweg	-/Hofwijkweg	426
		26,0		167,8			Krommeweg	-/Hofwijkweg	427
		25,8		168,0			Krommeweg	Welgelegendijk/-	428
		25,4		168,4			Krommeweg	Krommeweg/-	429
		25,4		168,4			ONDER viaduct N255 Krommeweg		430
		25,2		168,6	1,0	LI.AF	1e WEG Campensnieuwlandweg		431
		25,1		168,7	0,1	RE.AF	EW Campensnieuwlandweg	Campensnieuwland/-	432
		25,0		168,8			Campensnieuwlandweg	-/Molenpad	433
		24,9		168,9			Campensnieuwlandweg		434
		24,7		169,1	0,4	LI.AF	EW Voorkr Ruitersplaatweg <b>EN DIRECT</b>	-/Ruitersplaatweg	435

# Stage 2 Middelburg - Wissenkerke

2<sup>e</sup> etappe Middelburg - Wissenkerke

Thursday June 6<sup>th</sup>



Donderdag 6 juni

gem 45 km	gem 47 km	nog te rijden	gemeente en plaatsnaam	gereden km's	tussen afstand	richting	omschrijving route	(kruisende weg)	volg nr
AVG 45 km	AVG 47 km	km to go	city	driven km's	distance between	direction	definition	(crossing road)	no
		24,7		169,1	0,0	RE.AF	Burg.de Moorweg		436
		24,5		169,3		RE.DO	Voorkr Stekeldijk	Noordstraat	437
		24,3		169,5			Stekeldijk	-/Hr.Janszorp	438
15:53	15:39	23,6	PLANKENDORP	170,2			Stekeldijk		439
15:53	15:39	23,4	EB	170,4			Stekeldijk	-/Langeweg	440
		22,5		171,3		RE.DO	Stekeldijk	-/Stroodorpseweg	441
		22,4		171,4			Stekeldijk	Bosdijk/-	442
		21,6		172,2			Stekeldijk	-/Stroodorp	443
		21,0		172,8			Stekeldijk		444
15:57	15:43	20,6	richting keienstrook	173,2	4,1	RE.AF	KR Kaaidijkje		445
		20,1		173,7			Geersdijksekaai		446
15:57	15:43	20,0	Begin keienstrook	173,8			RECHTS OM WOONHUIS HEEN Geersdijksekaai		447
		19,8		174,0	0,8	LI.AANH	over brug Willemolderseweg	-/Willemoldersedijk	448
15:58	15:44	19,6	Einde keienstrook	174,2			Willemolderseweg		449
		18,8		175,0			Stekeldijk	Fietspad/-	450
		18,7		175,1	1,1	RE.AF	Stekeldijk	Stekeldijk/-	451
15:59	15:45	18,7	GEERSDIJK	175,1			Stekeldijk EN DIRECT	-/Provincialeweg	452
		18,7		175,1	0,0	LI.AF	EW Voorkr P WISSEKERKE 3 ( rood) Provincialeweg		453
15:59	15:45	18,6	EB	175,2			Provincialeweg		454
		17,9		175,9		RE.DO	Provincialeweg	Campvlietweg/Sluisdijk	455
		17,0		176,8	1,7	RTD2/4RE. DO	Provincialeweg	N255	456
		16,9		176,9			Provincialeweg	Boomdijk/-	457
		16,8		177,0			Provincialeweg	-/Cruijkelcreke	458
		16,6		177,2			Provincialeweg	-/Oostmolenweg	459
		16,3		177,5			Dorpsweg	Westmolenweg/-	460
16:03	15:48	16,1	WISSENKERKE	177,7			VHZ Dorpsweg		461
		16,1		177,7			Dorpsweg	Akkerrand/-	462
		15,9		177,9			Dorpsweg	Sportlaan/-	463
		15,8		178,0			Dorpsweg	Beatrixstraat/-	464
16:03	15:49	15,8	3e passage finish	178,0			Dorpsweg t.h.v. Zuidstraat	Zuidstraat/-	465
		15,7		178,1			Ooststraat	Oostvoortstraat/-	466
		15,6		178,2			Ooststraat	Kerkstraat/-	467
		15,5		178,3			Ooststraat	Langeviele/-	468
16:03	15:49	15,5	Paaltjes rechts!	178,3	1,5	RE.AF	EW Noordeindstraat	Noordeindstraat/-	469
		15,4		178,4		RE.DO	Dorpsdijk	Tuindorp/-	470
16:04	15:49	15,3	EB	178,5	0,2	LI.AF	KR P KNPT 13 (groen) Keihoogtegeweg		471
		15,0		178,8			Keihoogtegeweg		472
		14,6		179,2	0,7	LI.AF	( Bij Nationaal park) Groeneweg		473
		13,6		180,2			Groeneweg		474
		13,5		180,3			Groeneweg		475
		13,3		180,5			Groeneweg	Korteweg/-	476
		12,8		181,0	1,8	RE.AF	Mariapolderseweg (= KR RE.DO)	Longroomweg	477
		12,3		181,5			Mariapolderseweg	-/3x Uitrit vakantiepark	478
		12,2		181,6		RE.DO	P DLP WEG Mariapolderseweg	Sophiaweg/-	479
		12,1		181,7	0,7	LI.AANH	EW Hoodijk	-/Hoodijk	480
		11,7		182,1		RE.DO	EW Voorkr Hoodijk	Sophiaweg/Anna Frisoweg	481
		10,8		183,0	1,3	LI.AF	EW P KAMPERLAND2 ( rood)	-/Krommeweg	482
		10,4		183,4	0,4	LI.AANH	Krommeweg	-/Hofwijkweg	483
		10,3		183,5			Krommeweg	-/Hofwijkweg	484
		10,0		183,8			Krommeweg	Welgelegendijk/-	485
		9,6		184,2			Krommeweg	Krommeweg/-	486

gem 45 km	gem 47 km	nog te rijden	gemeente en plaatsnaam	gereden km's	tussen afstand	richting	omschrijving route	(kruisende weg)	volg nr
AVG 45 km	AVG 47 km	km to go	city	driven km's	distance between	direction	definition	(crossing road)	no
		9,6		184,2			ONDER viaduct N255 Krommeweg		487
		9,4		184,4	1,0	LI.AF	1e WEG Campensnieuwlandweg		488
		9,3		184,5	0,1	RE.AF	EW Campensnieuwlandweg	Campensnieuwland/-	489
		9,2		184,6			Campensnieuwlandweg	-/Molenpad	490
		9,1		184,7			Campensnieuwlandweg		491
		8,9		184,9	0,4	LI.AF	EW Voorkr Ruitersplaatweg EN DIRECT	-/Ruitersplaatweg	492
		8,9		184,9	0,0	RE.AF	Burg.de Moorweg		493
		8,8		185,0		RE.DO	Voorkr Stekeldijk	Noordstraat	494
		8,5		185,3			Stekeldijk	-/Hr.Janszorp	495
16:14	15:58	7,8	PLANKENDORP	186,0			Stekeldijk		496
16:14	15:59	7,6	EB	186,2			Stekeldijk	-/Langeweg	497
		6,7		187,1		RE.DO	Stekeldijk	-/Stroodorpseweg	498
		6,6		187,2			Stekeldijk	Bosdijk/-	499
		5,9		187,9			Stekeldijk	-/Stroodorp	500
		5,3		188,5			Stekeldijk		501
16:18	16:02	4,8	richting keienstrook	189,0	4,1	RE.AF	KR Kaaidijkje		502
		4,3		189,5			Geersdijksekaai		503
16:18	16:03	4,2	Begin keienstrook	189,6			RECHTS OM WOONHUIS HEEN Geersdijksekaai		504
		4,0		189,8	0,8	LI.AANH	over brug Willemolderseweg	-/Willemoldersedijk	505
16:19	16:03	3,8	Einde keienstrook	190,0			Willemolderseweg		506
		3,0		190,8	1,0	RE.AF	Stekeldijk	Fietspad/-	507
		3,0		190,8			Stekeldijk	Stekeldijk/-	508
16:20	16:05	2,9	GEERSDIJK	190,9			Stekeldijk EN DIRECT	-/Provincialeweg	509
		2,9		190,9	0,1	LI.AF	EW Voorkr P WISSEKERKE 3 ( rood) Provincialeweg		510
16:20	16:05	2,8	Start Litter Zone 5 EB	191,0			Provincialeweg		511
16:21	16:05	2,2	End Litter zone 5	191,6		RE.DO	Provincialeweg	Campvlietweg/Sluisdijk	512
		1,3		192,5	1,6	RTD2/4RE. DO	Provincialeweg	N255	513
		1,2		192,6			Provincialeweg	Boomdijk/-	514
		1,0		192,8			Provincialeweg	-/Cruijkelcreke	515
		0,8		193,0			Provincialeweg	-/Oostmolenweg	516
16:23	16:07	0,6	Afleiding ploegleiders	193,2			Dorpsweg	Westmolenweg/-	517
16:23	16:08	0,4	WISSENKERKE	193,4			VHZ Dorpsweg		518
		0,3		193,5			Dorpsweg	Akkerrand/-	519
		0,2		193,6			Dorpsweg	Sportlaan/-	520
		0,1		193,7			Dorpsweg	Beatrixstraat/-	521
16:24	16:08	0,0	Finish	193,8		Finish	Dorpsweg t.h.v. Zuidstraat	Zuidstraat/-	522
			Afleiding ploegleiders			LI.AF	Westmolenweg		
						RE.AF	EW Boomdijk		
						RE.AF	EW Nieuweweg		



## FRIDAY JUNE 7<sup>TH</sup> 12:10 - 16:07 SCHIJNDEL - BUCHTEN

City / plaats start & finish	Schijndel - Buchten	
Distance / afstand <b>hotel - start</b>	Between 30-55 minutes	
Distance / afstand <b>finish - hotel</b>	Between 40-85 minutes	
Permanence / race headquarters <b>start</b>	't Spectrum, Steeg 9, Schijndel	
Permanence / race headquarters <b>finish</b>	Health and Sport, Buchten	
Anti-doping room <b>finish</b>	Health and Sport, Buchten	
Meeting commissaires/police/organization Time / tijdstip	't Spectrum, Steeg 9, Schijndel <b>10:30 uur - 11:15 uur</b>	
Parking teams / parking ploegen <b>start</b>	<b>PPO start</b>	<b>PPO Finish</b>
Parking teams / parking ploegen <b>finish</b>	51.624405, 5.439215	51.039575, 5.821325
		
Team presentation / ploegenpresentatie	<b>11:15 uur - 11:55 uur</b>	
Start / depart	<b>12:10 uur</b>	't Spectrum, Steeg 9, Schijndel
Distance / afstand	179,4 km	
Distance neutralization / neutralisatie	4 km	
Start Km 0	thv kr Veghelsedijk, Wijbosch	
Railroad crossing / spoorwegovergang	1x bewaakt / 1x guarded Km 49.9, Biesdeel, Deurne	
Intermediate sprint 1 / puntensprint 1	Km 70.6	thv Kerkendijk, Someren
Intermediate sprint 2 / puntensprint 2	Km 143.3	thv 1e passage finish Buchter Markt/Dorpstraat
Litter zone 1	Km 31.6	Bakelseweg, De Mortel
Litter zone 2	Km 74.3	Kerkendijk, Someren-Heide
Litter zone 3	Km 112.4	Sniekstraat, Leudal
Litter zone 4	Km 156.9	VERSM Parallelweg, Schipperskers
Litter zone 5	Km 175	VERSM Parallelweg, Schipperskers
Feeding zone	None	
Finishing circuits / lokale omlopen	2 laps of finishing circuits	
Distance circuits / afstand omlopen	18 km per lap	
1st passage finish line	Km 143.3	
2nd crossing finish line	Km 161.3	
Deviation followers / afleiding volgers	Km 179.2	Dorpsstraat, Buchten
Finish	Km 179.4 / 16:07 uur Dorpstraat thv Buchter Markt, Buchten	



PPO START



PPO FINISH



DETAIL START



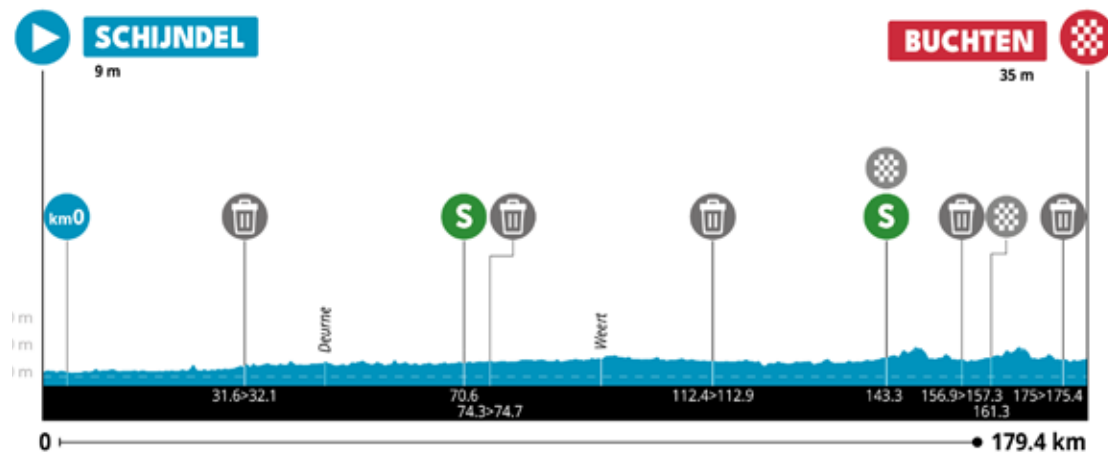
DETAIL FINISH



FINAL 3 KM



ELEVATION




gem 44 km	gem 46 km	nog te rijden	gemeente en plaatsnaam	gereden km's	tussen afstand	richting	omschrijving route	(kruisende weg)	volg nr
AVG 44 km	AVG 46 km	km to go	city	driven km's	distance between	direction	definition	(crossing road)	no
12:10	12:10	4,0	SCHIJNDEL	0,0		Vertrek	Provincie Noord Brabant		a
		4,0	{Meerijstad}	0,0			Vertrek 't Spectrum Schijndel		b
		3,9		0,1	0,0	LI.AF	Kluisstraat		c
		3,8		0,2			Kluisstraat VHZ	-/Neerlandstraat	d
		3,7		0,3			Kluisstraat	Deken Baekerstraat/-	e
		3,6		0,4			Kluisstraat VHZ	Vic.Aartsweg/Elschotseweg	f
		3,5		0,5	0,5	LI.AF	Kluisstraat VHZ	Vic.v.Alphenstraat/Toon Bolsiusstr	g
		3,4		0,6			P CENTRUM (wit) Hoofdstraat	-/Hoofdstraat	h
		3,3		0,7			Hoofdstraat	Markt/Pompstraat	i
		3,3		0,7			Hoofdstraat	Markt/-	j
		3,2		0,8	0,3	LI.AANH	Hoofdstraat	Verlengde Kloosterstraat/-	k
		3,1		0,9			P VEGHEL VOORKR Hoofdstraat VHZ	-/Kloosterstraat	l
		3,0		1,0			Hoofdstraat	-/Kloosterstraat	m
		3,0		1,0			Hoofdstraat	Akkerstraat/-	n
		2,9		1,1			Hoofdstraat	-/Meerijstraat	o
		2,8		1,2			VHZ Hoofdstraat	Mons.Zwijsenstraat/-	p
		2,7		1,3			Hoofdstraat	Hoofdstraat/-	q
		2,6		1,4	0,6	RTD3/4LI.AF	Hoofdstraat	Hoofdstraat/-	r
		2,5		1,5			VHZ Wijbosscheweg	-/ Mozartstraat	s
		2,5		1,5			Wijbosscheweg + VHZ	-/Plein 1944	t
		2,2		1,8			Wijbosscheweg	Wijbosscheweg/-	u
		2,2		1,8		RE.DO	Wijbosscheweg	-/Wijbosscheweg	v
		2,2		1,8			Wijbosscheweg	v.Berghenstraat/ Hoevenbraaksestr.	w
		1,9		2,1			Wijbosscheweg	Wijbosscheweg/-	x
		1,8		2,2			Wijbosscheweg	Joh.Groenewaltstraat/-	y
12:15	12:15	1,7	EB SCHIJNDEL	2,3		VKL.RE.DO	VHZ Wijbosscheweg	-/Lijsterbeslaan	z
12:15	12:15	1,6	WIJBOSCH	2,4			2x VERSM Wijbosscheweg (SCHOOL)	Structuurweg	aa
		1,3		2,7		RE.DO	Wijbosscheweg	Past.v.Vroonhovenstr/ Kapeleind	ac
		1,1		2,9			VERSM Wijbosscheweg	SHARED SPACE Kerkstraat	ad
		1,0		3,0			VERSM Wijbosscheweg	Eerdsebaan/uitrit P-plaats	ae
		0,9		3,1			Wijbosscheweg	Eerdsebaan/-	af
		0,7		3,3			Wijbosscheweg	Broekantsedijk/Loosbraak	ag
		0,5		3,5	2,1	LI.AF	KR P VEGHEL 5 (rood) Veghelsedijk		ah
		0,5		3,5			Veghelsedijk	Rietstraat/-	ai
		0,4		3,6			Veghelsedijk	Biezenstraat/-	aj
		0,2		3,8			Veghelsedijk DIRECT	Mons.v.d.Venstraat/-	ak
		0,2		3,8			Veghelsedijk	-/Locht	al
12:18	12:18	0,1	EB WIJBOSCH	3,9			Veghelsedijk	-/Locht	am
12:18	12:18	0,0	Einde neutralisatie	4,0		Einde Neutr.	T.h.v. kr Veghelsedijk	Broekkant/-	an
12:18	12:18	179,4	START	0,0		Start	T.h.v. kr Veghelsedijk	Broekkant/-	1
		179,2		0,2			Veghelsedijk	Aakendonk/-	2
		178,7		0,7			Veghelsedijk	-/Hoeves	3
		177,5		1,9	1,9	RE.AF	KR VOOR viaduct A50 Grootdonkweg		4
		176,4		3,0	1,1	LI.AF	EW P EERDE 1 ( rood) De Horstjens	-/De Horstjens	5
		176,2		3,2	0,2	RE.AF	EW P EERDE - (rood) Den Dubbelen	Den Dubbelen/-	6
		176,1		3,3		LET OP!	Den Dubbelen	Oude Baan/-	7

gem 44 km	gem 46 km	nog te rijden	gemeente en plaatsnaam	gereden km's	tussen afstand	richting	omschrijving route	(kruisende weg)	volg nr
AVG 44 km	AVG 46 km	km to go	city	driven km's	distance between	direction	definition	(crossing road)	no
		176,0		3,4	0,2	RTD2/4RE. DO	LET OP VHZ Kapelstraat EN DIRECT	N622	8
12:23	12:23	176,0	EERDE	3,4	0,0	LI.AF	1e weg De Kuilen	-/Veerdonkstraat	9
		175,8		3,6	0,2	RE.AF	1e weg BRD MARIAKAPEL (geel) De Kuilen		10
		175,7		3,7			De Kuilen	Haakakker/-	11
12:23	12:23	175,6	EB	3,8			De Kuilen		12
		175,5		3,9	0,3	RE.AF	KR BRD TENNIS PARK (geel) De Kuilen		13
		174,9		4,5			De Kuilen	-/Het Loo	14
		174,6		4,8		RE.DO	KR Vlagheide	De Coevering/-	15
		174,4		5,0	1,1	LI.AANH	KR Generaal Ewellweg	H.J. van Brabantdreef/ Stuitzand	16
		173,9		5,5	0,5	LI.AF	EW Koeveringsedijk	-/Koeveringsedijk	17
		173,3		6,1			Koeveringsedijk	-/Sterrebos	18
		173,1		6,3			Koeveringsedijk	De Coevering/-	19
		173,0		6,4			Koeveringsedijk	Molenweg/-	20
		172,6		6,8	1,3	RE.AANH	P St-OEDENRODE (rood) Veghelseweg		21
		172,4		7,0			onder viaduct Veghelseweg EN DIRECT		22
		172,3		7,1	0,3	RE.AF	1e weg Lieshoutsedijk		23
		172,1		7,3			over viaduct A50		24
		171,8		7,6			Lieshoutsedijk	Koevering/-	25
		171,7		7,7			Lieshoutsedijk	-/Oude Koevering	26
		171,5		7,9			Lieshoutsedijk	Zijtaardseweg	27
		171,0		8,4	1,3	LI.AF	KR Bikkelkampen na bord 30 zone	-/Eversstraat	28
		169,2		10,2	1,8	LI.AF	1e KR in bocht naar rechts Weivenseweg	-/Weivenseweg	29
		168,8		10,6			VERSM Weivenseweg		30
		168,5		10,9	0,7	RE.AF	EW P KNPT 24 (groen) Weivenseweg	Zijtaardseweg/-	31
		168,4		11,0			VHZ li Weivenseweg		32
		168,2		11,2			VERSM Weivenseweg		33
		168,1		11,3	0,4	RE.AF	Y-SPLT P KNPT 25 (groen) Krijtenburg		34
		167,8		11,6			Krijtenburg	Hoge Biezen/-	35
		166,3		13,1	1,8	LI.AF	EW Zondveldstraat	-/Zondveldstraat	36
		166,1		13,3			VHZ Re/LI Zondveldstraat		37
		165,8		13,6			Zondveldstraat	Heisteeg/-	38
		165,4		14,0	0,9	RE.AF	KR P KELDONK 4 ( rood) Hoolstraat	Erpsesteeg/-	39
		164,8		14,6			Hoolstraat	Leinserondweg/Zondveldstraat	40
		164,2		15,2		RE.DO	KR Sweenslag	Sweenslag/-	41
		163,9		15,5			Sweenslag	Sweenslag/-	42
		163,7		15,7	1,7	LI.AF	EW P ERP 4 (rood) Hool	-/Hool	43
		163,4		16,0			Hool		44
12:40	12:39	163,2	Brugwachter	16,2		VKL.RE.DO	Over bew brug Zuid Willemsvaart	Sluishoek/Bosscheweg	45
		163,2		16,2		VKL.RE.DO	VHZ Morgenstraat EN DIRECT	N279	46
		163,1		16,3	0,6	RE.AF	1e weg BRD BEEK EN DONK 8 (rood) Bosscheweg		47
		161,9		17,5	1,2	LI.AF	Voorkr Sluisweg	-/Sluisweg	48
		161,6		17,8			Sluisweg	-/Trentweg	49
		161,4		18,0			Sluisweg	Kampweg/-	50
		161,0		18,4	0,9	RE.AF	NA P KNPT 05 (groen) Dieperskant		51
		160,3		19,1			Dieperskant	-/Teuwseler	52
		159,9		19,5	1,1	RE.AF	EW De Laren	De Laren/-	53
		159,8		19,6			De Laren	-/De Laren	54
		159,3		20,1	0,6	RE.AF	EW Voorkr Boerdonksedijk	Hurkske/-	55

gem 44 km	gem 46 km	nog te rijden	gemeente en plaatsnaam	gereden km's	tussen afstand	richting	omschrijving route	(kruisende weg)	volg nr
AVG 44 km	AVG 46 km	km to go	city	driven km's	distance between	direction	definition	(crossing road)	no
		159,0		20,4			Boerdonksedijk	-/Boerdonksedijk	56
		158,8		20,6			Boerdonksedijk	-/Teuwseler	57
		158,7		20,7	0,6	LI.AF	1e weg Broekweg		58
		157,9		21,5	0,8	RE.AF	EW Meerbosweg	Meerbosweg/-	59
		157,4		22,0			Meerbosweg	Meerbosweg/-	60
		156,1		23,3	1,8	LI.AF	EW P KNPT 30 (groen) Coxsebaan	-/Coxsebaan	61
		155,8		23,6	0,3	RE.AF	1e weg Hoeveleekweg		62
12:50	12:49	155,6	{Laarbeek}	23,8			Hoeveleekweg		63
		155,4		24,0			over brug Kampenweg		64
		155,2		24,2	0,6	RE.AANH	Y-SPLT Kampenweg	Putweg/-	65
		154,1		25,3	1,1	LI.AF	EW Vonderweg-Oost		66
		153,8		25,6			Vonderweg-Oost	Broekweg/-	67
12:53	12:52	153,4	{Gemert-Bakel}	26,0			over brug Walgraafseweg		68
		152,9		26,5	1,2	LI.AANH	P KNPT 47 (groen) Wijnboomlaan	-/Hazeldonklaan	69
		152,4		27,0	0,5	RE.AF	VHZ STOP KR West-Om	West-Om/-	70
		151,7		27,7			VHZ West-Om	Heuvel/-	71
		151,6		27,8			VHZ West-Om	-/Hazeldonklaan	72
		151,4		28,0	1,0	RTD3/4LI.AF	VHZ P N272	-/N272	73
		150,8		28,6			N272	Groendaal	74
12:57	12:55	150,5	GEMERT	28,9	0,9	RTD1/4RE. AF	VHZ P ZANDSTRAAT WIT Oudestraat		75
		150,2		29,2		RE.DO	KR Boekent	-/Broekstraat	76
		150,0		29,4		RE.DO	KR Zandstraat	-/Oude-Bakelsedijk	77
12:58	12:56	149,6	EB / DE MORTEL	29,8			Zandstraat		78
		149,3		30,1		RE.DO	KR St-Antoniusstraat	Paashoefsedijk/-	79
		149,1		30,3			VHZ re St-Antoniusstraat		80
		149,0		30,4			St-Antoniusstraat	-/Koolhof	81
		148,9		30,5			St-Antoniusstraat	Kastanjelaan/-	82
		148,7		30,7		RE.DO	KR P BAKEL 5 Oude-Molenweg	Lochtenweg/Renseweg	83
		148,6		30,8			Oude-Molenweg	Sprenkstraat/St.Luciastraat	84
		148,4		31,0		RE.DO	VHZ KR Bakelseweg	De Smagt/Rc de Vethstraat	85
13:00	12:58	148,3	EB	31,1			Bakelseweg	-/Vraant	86
		148,2		31,2			Bakelseweg	Leeuwerikweg/-	87
13:01	12:59	147,8	Start Litter Zone 1	31,6			Bakelseweg	-/Oude Bakelsedijk	88
13:02	12:59	147,3	End Litter zone 1	32,1		RE.DO	KR Kivitsbraak	Lagen-Aarleseweg/ Hemelsbleekweg	89
		146,1		33,3	4,4	LI.AF	KR Esp ( Bij huisnr 15 rechts)		90
		145,8		33,6			Esp	-/Esp	91
		145,6		33,8			Esp	Vogelenzang/-	92
		145,3		34,1		RE.DO	KR Witven	-/Zaarvlaas	93
		143,8		35,6	2,3	RE.AF	KR Ven (VOOR P DLW)		94
		142,6		36,8			Ven	-/Zaarvlaas	95
		142,0		37,4	1,8	LI.AF	KR Zand EN DIRECT	-/Zand	96
		141,9		37,5	0,1	LI.AANH	Zand	-/Zand	97
		141,5		37,9	0,4	LI.AANH	Zand		98
		141,3		38,1	0,2	RE.AF	1e weg Ven (VOOR P DLW)		99
		140,9		38,5	0,4	RE.AF	1e weg Vlinkert	Hooizak/-	100
		140,3		39,1			Vlinkert	-/Vlinkert	101
		140,3		39,1			Vlinkert	Valkert/-	102
		139,7		39,7	1,2	LI.AF	EW Voorkr Roessel	-/Roessel	103

gem 44 km	gem 46 km	nog te rijden	gemeente en plaatsnaam	gereden km's	tussen afstand	richting	omschrijving route	(kruisende weg)	volg nr
AVG 44 km	AVG 46 km	km to go	city	driven km's	distance between	direction	definition	(crossing road)	no
		139,3		40,1		RE.DO	KR Hoberg	Hoberg/-	104
		139,2		40,2	0,5	RE.AF	1e weg Leemskuilendijk (VOOR molen)		105
		138,3		41,1	0,9	LI.AF	Voorkr Oldert	-/Oldert	106
		137,3		42,1			Oldert	Wolfskamp/-	107
13:15	13:12	137,1	{Deume}	42,3			Oldert		108
		136,9		42,5		RE.DO	KR Bakelseweg	-/Hoefweg	109
		136,3		43,1			Bakelseweg	-/Berkelweg	110
		136,2		43,2			Bakelseweg	Kaweseweg/-	111
		135,6		43,8			VHZ Bakelseweg	Voortseweg/Strijpen	112
		134,9		44,5	3,4	RE.AF	VHZ KR VOOR BRD HET BOERENHUIS	Bruggenseweg	113
		133,6		45,8			Bruggenseweg	Klein Bruggen/-	114
		133,4		46,0			Bruggenseweg	Strijpen/-	115
		132,9		46,5			Bruggenseweg	Klein Bruggen/-	116
		132,6		46,8			Bruggenseweg	-/Hilakkerweg	117
		131,8		47,6	3,1	LI.AF	Y-Split PDST VLIERDEN 5,4 Molenhof	-/Molenhof	118
		131,5		47,9			over brug Molenhof		119
		131,5		47,9			Molenhof	Bleijs/Koppelakker	120
		131,3		48,1		RE.DO	Raktseweg		121
		130,7		48,7			Raktseweg	-/Ooftweg	122
		130,2		49,2		VKL.RE.DO	VHZ Helmondsingel EN DIRECT	N270	123
		130,2		49,2	1,6	RE.AF	EW P DEURNE 4 (rood) Helmondsingel	Helmondsingel/-	124
		130,0		49,4	0,2	LI.AANH	P VLIERDEN 4 (rood) Biesdeel		125
13:26	13:22	129,5	Spoorwegovergang	49,9			bew spoorwegovergang Biesdeel		126
		128,5		50,9		RE.DO	Esdonk		127
		127,9		51,5	2,1	RE.AF	KR Bij ROOMPOT DE PEEL Biesdeel		128
		127,3		52,1			Biesdeel	2x P-plaats/-	129
		127,1		52,3			Biesdeel	2x Hees/-	130
		127,0		52,4	0,9	LI.AANH	Schooteindseweg		131
13:30	13:26	126,5	VLIERDEN	52,9			DREMP Schooteindseweg		132
		126,3		53,1	0,7	RE.AF	1e weg Schooteind EN DIRECT		133
		126,2		53,2	0,1	RE.AF	EW Brouwhuisweg	Brouwhuisweg/-	134
		126,1		53,3	0,1	RE.AANH	Brouwhuisweg PAALTJES	Belgerenseweg/-	135
13:30	13:27	126,0	EB	53,4			VERSM Brouwhuisweg		136
		124,8		54,6			Brouwhuisweg	Beersdonkseweg/-	137
13:32	13:29	124,5	Brug	54,9			OVER viaduct N279		138
		124,2		55,2			Brouwhuisweg	Brouwhuisweg/-	139
13:34	13:30	123,6	{Helmond}	55,8	2,5	LI.AF	EW Bij Oostappen	-/Heibergweg	140
13:34	13:30	123,2	{Asten}	56,2			over brug Oostappensedijk		141
		122,9		56,5	0,7	LI.AF	EW P PRINSENMEER Oostappensedijk		142
		121,9		57,5			Oostappensedijk	Oostappensedijk/-	143
		121,5		57,9	1,4	RE.AANH	Kranenveweg		144
		120,5		58,9	1,0	RE.AF	KR P LIEROP(rood) Beekstraat	Kluisstraat/-	145
		120,3		59,1			VHZ Beekstraat		146
		120,1		59,3			Beekstraat	-/Inrit vakantiepark	147
		119,6		59,8			Beekstraat	-/Diesdonkseweg	148
13:39	13:35	119,5	gevaarlijk punt	59,9			OVER viaduct A67 Beekstr LET OP SCHEIDINGSBAND LI/RE		149
		119,4		60,0			Beekstraat	Reeweg/-	150
		118,9		60,5			Beekstraat	-/Busselseweg	151
		118,7		60,7	1,8	RE.AF	EW Voorkr Dijkstraat	Dijkstraat/-	152

gem 44 km	gem 46 km	nog te rijden	gemeente en plaatsnaam	gereden km's	tussen afstand	richting	omschrijving route	(kruisende weg)	volg nr
AVG 44 km	AVG 46 km	km to go	city	driven km's	distance between	direction	definition	(crossing road)	no
		118,4		61,0			Dijkstraat	Lagedijk/-	153
		118,0		61,4			Dijkstraat	Hoekstraat/-	154
		117,4		62,0			Dijkstraat	-/Busselseweg	155
		117,3		62,1			Dijkstraat	Kanaalweg/-	156
13:42	13:38	117,2	{Someren}	62,2		RE.DO	OVER viaduct Zuid Willemsvaart Laan ten Boomen		157
		117,0		62,4			Laan ten Boomen	-/Wilgebant	158
		116,6		62,8			Laan ten Boomen	-/Boomen	159
13:44	13:39	116,0	LIEROP	63,4			Laan ten Boomen	Heesvenstraat/-	160
		115,7		63,7	3,0	LI.AF	KR Voor T'Jagerhuis van Dongenstraat	-/Steenmertseweg	162
		115,5		63,9	0,2	LI.AF	KR Somerenseweg EN DIRECT		163
		115,5		63,9	0,0	RE.AANH	SPL Somerenseweg		164
		115,4		64,0			VHZ Somerenseweg	Heesvenstraat/-	165
		115,3		64,1			Somerenseweg	-/t Altfort	166
		115,2		64,2		RE.DO	KR Somerenseweg	Schuttersstraat/Groenstraat	167
		115,1		64,3			VHZ Li Somerenseweg		168
		114,9		64,5			Somerenseweg	Gildeplein/-	169
13:45	13:41	114,8	EB	64,6			VHZ Somerenseweg		170
		114,2		65,2			Somerenseweg	-/Vaarsehoef	171
		113,7		65,7		RE.DO	Lieropsedijk		172
		113,1		66,3			Lieropsedijk	-/Heesterdijk	173
		112,6		66,8			Lieropsedijk	-/Houtbroekstraat	174
		112,4		67,0			Lieropsedijk	Houtbroekdijk/-	175
		112,4		67,0	3,1	RTD2/4RE. DO	VHZ P SOMEREN 1 Lieropsedijk		176
		112,2		67,2			Lieropsedijk	-/Donksedreef	177
		111,7		67,7	0,7	RE.AANH	VHZ P SOMEREN-HEIDE 5 Loovebaan		178
		111,4		68,0			Loovebaan	Vaarselstraat	179
		111,0		68,4			Loovebaan	Hoevenstraat	180
		110,7		68,7			VHZ Loovebaan	v.Gijselstraat/Dellerweg	181
		110,2		69,2			Loovebaan	Biesveld/-	182
13:52	13:47	110,0	SOMEREN	69,4	1,7	RTD1/4RE. AF	VHZ P SOMEREN-HEIDE 3 Kerkendijk		183
13:52	13:47	109,9	EB	69,5			VHZ Kerkendijk		184
		109,8		69,6			Kerkendijk	-/Kerkendijk	185
		109,7		69,7			Kerkendijk	Ruiter/-	186
		109,2		70,2			Kerkendijk	Driehoekstraat/Heikantstraat	187
13:53	13:49	108,8	Puntensprint 1 	70,6			T.h.v. Kerkendijk	-/Musschotseweg	188
		108,4		71,0			Kerkendijk	-/Zonneweg	189
		108,3		71,1			Kerkendijk	Zandstraat/-	190
		107,9		71,5			Kerkendijk	Ervenweg/Kuilerstraat	191
		107,7		71,7			Kerkendijk	Hollandseweg/-	192
		107,4		72,0			Kerkendijk	-/Michelslaan	193
13:55	13:51	107,3	SOMEREN-HEIDE	72,1			VHZ Kerkendijk		194
		106,9		72,5			Kerkendijk	Ploegstraat/Smulderslaan	195
		106,7		72,7			Kerkendijk	Brinkweg/-	196
		106,6		72,8			Kerkendijk	Graathof/-	197
13:57	13:52	106,4	EB	73,0			VHZ Kerkendijk	Eggendreef/-	198
		106,1		73,3			Kerkendijk	-/Kraaiendijk	199
		105,5		73,9			Kerkendijk	Nieuwendijk/Reigerstraat	200

gem 44 km	gem 46 km	nog te rijden	gemeente en plaatsnaam	gereden km's	tussen afstand	richting	omschrijving route	(kruisende weg)	volg nr
AVG 44 km	AVG 46 km	km to go	city	driven km's	distance between	direction	definition	(crossing road)	no
		105,3		74,1			Kerkendijk	Vissersweg/-	201
13:58	13:53	105,1	Start Litter Zone 2	74,3			Kerkendijk	-/Bergdijk	202
13:59	13:54	104,7	End Litter zone 2	74,7			Kerkendijk	Kruisbaan/-	203
		104,5		74,9	5,5	<b>LI.AF</b>	KR P NEDERWEERT 7 Nederweertseweg	VHZ	204
14:01	13:56	103,4	Provincie Limburg	76,0	1,1	<b>RE.AF</b>	EW P NEDERWEERT 4 Dooleggersbaan	DIRECT	205
14:01	13:56	103,4	{Nederweert}	76,0	0,0	<b>LI.AANH</b>	P NEDERWEERT 4 Booldersdijk	-/Dooleggersbaan	206
		101,7		77,7			Booldersdijk	Kievitdijk/-	207
		101,4		78,0			Booldersdijk	Karissteeg/-	208
		101,1		78,3			Booldersdijk	Lage Kuilen/ Molswingeldwarsdijk	209
		100,3		79,1			Booldersdijk	-/Hardsteeg	210
		99,9		79,5			DREMP Booldersdijk	-/Hardsteeg	211
		99,6		79,8		RE.DO	KR P NEDERWEERT 1 Heerweg	Herstraat	212
		99,4		80,0			Heerweg	-/Heerweg	213
		98,8		80,6	4,6	<b>RE.AF</b>	EW P NEDERWEERT - Boeket	Bredeweg/-	214
		98,7		80,7		RE.DO	KR Boeket	Randweg-west/-	215
		98,3		81,1		RE.DO	KR Heijsterstraat	-/Aan 't Ven	216
		97,5		81,9			Heijsterstraat	-/Hoek	217
		97,3		82,1			Heijsterstraat	Heijsterstraat/-	218
		97,2		82,2			Heijsterstraat	-/Tolheuvel	219
14:09	14:04	97,0	{Weert}	82,4			OVER viaduct A2 Boeketweg		220
		96,6		82,8			Boeketweg	-/Pater Kiggenstraat	221
		96,6		82,8			Boeketweg	St Sebastiaanskapelstraat	222
14:10	14:05	96,2	LAAR	83,2			DREMP Boeketweg		223
14:10	14:05	96,1	EB	83,3	2,7	<b>RE.AF</b>	1e weg ( in bocht naar links )	Rakerstraat/-	224
		95,7		83,7	0,4	<b>RE.AF</b>	EW Heugterbroekdijk		225
		95,6		83,8			Heugterbroekdijk	Stuttenveldweg/St Seb.Kapelstr	226
14:11	14:06	95,3	{Nederweert}	84,1			OVER viaduct A2 Heugterbroekdijk		227
		94,9		84,5			Heugterbroekdijk	-/Veldweverstraat	228
		94,8		84,6			VERSM re Heugterbroekdijk		229
		93,0		86,4	2,7	<b>LI.AF</b>	EW Hoogbosweg bij Bord C12		230
		92,0		87,4			Hoogbosweg	Weerterbosdijk/-	231
14:18	14:12	90,5	{Weert}	88,9			Hoogbosweg OVER viaduct A2	-/Dr.Anton Philipsweg	232
		90,2		89,2			Hoogbosweg	Stienestraat/-	233
		90,0		89,4			OVER viaduct Hoogbosweg	Eindhovenseweg	234
		89,6		89,8	3,4	<b>LI.AF</b>	EW Opdendijk		235
		89,3		90,1	0,3	<b>RE.AF</b>	EW P KNPT 76 (groen) Groothulsterweg	Opdendijk/-	236
		88,9		90,5	0,4	<b>RE.AANH</b>	P KNPT 76 ( groen) Groothulsterweg	Vrakkerstraat/-	237
		88,5		90,9	0,4	<b>LI.AF</b>	EW Hulsterdijk	-/Hulsterdijk	238
		87,8		91,6		RE.DO	Hulsterdijk	Tobbersdijk	239
		87,7		91,7			Hulsterdijk	-/Bieskampweg	240
		87,3		92,1	1,2	<b>RE.AF</b>	EW Boshoverweg		241
		87,3		92,1			Boshoverweg	Oud Boshoven/-	242
		87,2		92,2	0,1	<b>LI.AANH</b>	Boshoverweg	-/Beelenhofweg	243
		87,2		92,2	0,0	<b>LI.AANH</b>	Boshoverweg	-/Koelebeemdweg	244
		87,1		92,3	0,1	<b>LI.AF</b>	EW Voorkr Princenweg	-/Oudesteeg	245
		86,9		92,5			Princenweg	Oud Boshoven/Oudesteeg	246
		86,8		92,6			Princenweg	Odahoevestraat/-	247
		86,7		92,7			Princenweg	Odahoevestraat/ Schansbeemdweg	248

gem 44 km	gem 46 km	nog te rijden	gemeente en plaatsnaam	gereden km's	tussen afstand	richting	omschrijving route	(kruisende weg)	volg nr
AVG 44 km	AVG 46 km	km to go	city	driven km's	distance between	direction	definition	(crossing road)	no
		86,5		92,9	0,6	<b>RE.AF</b>	EW Voorkr P IJZEREN MAN (bruin) N564		249
		86,0		93,4			N564 ONDER spoorviaduct	-/Beelenhofweg	250
14:24	14:18	85,9	EB	93,5			N564		251
		85,0		94,4	1,5	<b>RTD3/4LI.AF</b>	VHZ P 3250-3450( wit) Kazemelaan		252
		84,9		94,5			over brug Kazemelaan/Sluis 16		253
		84,9		94,5			Kazemelaan	Industriekade/Lozenweg	254
		84,6		94,8			2x VHZ Kazemelaan	-/Geurtsvenweg	255
		84,2		95,2			2x VHZ Kazemelaan	-/Ijzerenmanweg	256
		84,0		95,4			2x VHZ Kazemelaan	Havenweg/-	257
		83,6		95,8	1,4	<b>RTD1/4RE.AF</b>	VHZ Nelissenhofweg		258
		83,3		96,1			Nelissenhofweg	Uitrit HQ/-	259
		83,1		96,3	0,5	<b>RE.AF</b>	VHZ Voorkr Diesterbaan	Parklaan/-	260
		82,9		96,5			Diesterbaan	-/Ijzerenmanweg	261
		82,8		96,6			Diesterbaan	Rembrandtlaan/-	262
		82,7		96,7			Diesterbaan	Rubenslaan/-	263
		82,6		96,8			Diesterbaan	Lansierlaan/-	264
		82,3		97,1			Diesterbaan	-/Kruispeelweg	265
		82,1		97,3			Diesterbaan	Dijkerstraat/-	266
14:29	14:23	82,0	EB	97,4			Diesterbaan		267
		81,3		98,1			Diesterbaan	Meijbaan/-	268
		80,8		98,6		RE.DO	Diesterbaan	Herenvennenweg	269
		80,1		99,3			Diesterbaan	Heihuisweg	270
		79,7		99,7	3,4	<b>LI.AANH</b>	Diesterbaan	-/Laurabosweg	271
		79,0		100,4	0,7	<b>LI.AANH</b>	Diesterbaan	-/Hazenweg	272
		78,2		101,2		RE.DO	KR Pastoorshuisweg	Bocholterweg	273
		77,6		101,8	1,4	<b>LI.AANH</b>	Wijffelterbroekdijk	-/Wijffelterbroekdijk	274
		77,4		102,0			Wijffelterbroekdijk	-/Baanbrugdijk	275
		76,6		102,8			Wijffelterbroekdijk	-/Kruisdijk	276
14:37	14:30	76,3	Brug	103,1			OVER brug Wijffelterbroekdijk		277
		76,0		103,4			Wijffelterbroekdijk	-/Wijffelterbroekdijk 25	278
		75,8		103,6			Wijffelterbroekdijk	Driehoeksweg/-	279
		75,5		103,9	2,1	<b>RE.AF</b>	STOP KR Heltenbosdijk	Heltenbosdijk/-	280
14:39	14:32	75,0	Brug	104,4			over brug Heltenboschdijk		281
		75,0		104,4			Heltenboschdijk	-/Heltenboschdijk	282
		74,6		104,8	0,9	<b>LI.AANH</b>	Eitenbosdijk		283
		74,1		105,3	0,5	<b>LI.AANH</b>	Bergerothweg	-/De Boerden	284
		74,0		105,4	0,1	<b>RE.AF</b>	KR P KNPT 90 ( groen) Kruisstraat		285
14:41	14:34	73,4	STRAMPROY	106,0			DREMP Kruisstraat		286
		73,3		106,1	0,7	<b>RE.AF</b>	KR p KNPT 89 ( groen) Crixstraat	Crixstraat/-	287
14:41	14:34	73,1	EB	106,3			Crixstraat		288
		72,8		106,6	0,5	<b>LI.AF</b>	EW Horsterweg	-/Horsterweg	289
14:42	14:35	72,3	STRAMPROY	107,1			Horsterweg	-/De Horst	290
		72,2		107,2			Horsterweg	Demestraat/Breyvin	291
		71,9		107,5			Horsterweg	Veldstraat/-	292
		71,8		107,6			Horsterweg	St.Maartenslaan/-	293
		71,7		107,7	1,1	<b>LI.AANH</b>	Horsterweg	-/Neelestraat	294
		71,6		107,8			Horsterweg	Reinenstraat/-	295
		71,6		107,8			Horsterweg	Burg.Hoeijmakersstraat/-	296

gem 44 km	gem 46 km	nog te rijden	gemeente en plaatsnaam	gereden km's	tussen afstand	richting	omschrijving route	(kruisende weg)	volg nr
AVG 44 km	AVG 46 km	km to go	city	driven km's	distance between	direction	definition	(crossing road)	no
		71,6		107,8			Horsterweg	Gouv.Houbenlaan/-	297
		71,4		108,0		RE.DO	KR Pastoor Greijmansstraat ( Supermarkt uitrit)	Kerkplein/-	298
		71,3		108,1			Pastoor Greijmansstraat	Frans Strouxstraat/-	299
		71,3		108,1	0,4	LI.AF	EW Voorkr N292 <b>VHZ LANG</b>	-/N292	300
		71,2		108,2	0,1	RE.AF	1e weg P ELL 6 Molenweg		301
		71,1		108,3			Molenweg	-/Oude Trambaan	302
		70,9		108,5			Molenweg	Wilhelminastraat	303
14:44	14:37	70,8	EB	108,6			Molenweg		304
		70,5		108,9			Molenweg	Ellerweg/Molenbroek	305
		69,8		109,6			Molenweg	-/Rietbroek	306
		69,7		109,7			Molenweg	Wisbroek/-	307
		69,6		109,8			Molenweg	Isidoorstraat/-	308
14:46	14:39	69,4	{Leudal}	110,0		RE.DO	Isidoorstraat		309
		68,6		110,8			Isidoorstraat	Isidoorstraat/-	310
		68,3		111,1			Isidoorstraat	-/Isidoorstraat	311
		67,6		111,8	3,6	RE.AANH	Y-SPLT P NEERITTER 4 Sniekstraat	Isidoorstraat/-	312
14:50	14:42	67,0	Start Litter Zone 3	112,4			Sniekstraat	Pinxtenstraat/-	313
		66,8		112,6			Sniekstraat	-/Sniekstraat	314
14:50	14:43	66,5	End Litter zone 3	112,9			Sniekstraat	Hulmusweg/-	315
		66,0		113,4			Sniekstraat	-/Sniekstraat	316
		65,7		113,7			Sniekstraat	Uffelsestraat	317
14:51	14:44	65,7	Brug	113,7			over brug Sniekstraat		318
		65,2		114,2	2,4	LI.AF	1e weg Smidstraat		319
		65,0		114,4	0,2	LI.AANH	Y-SPLT Smidstraat	-/Smidstraat	320
		64,8		114,6			Smidstraat	-/Smidstraat	321
		64,4		115,0			Smidstraat	-/Smidstraat	322
		63,1		116,3		RE.DO	Smidstraat	Jacobusstraat	323
		62,8		116,6	2,2	RE.AF	EW Voorkr Kallestraat	Kallestraat/-	324
		62,3		117,1		RE.DO	KR Brigittastraat	Schillerstraat/Mezenstraat	325
14:57	14:49	61,7	ITTERVOORT	117,7			Brigittastraat		326
		61,6		117,8			VERSM Brigittastraat		327
		61,5		117,9			Brigittastraat	Violenstraat/-	328
		61,5		117,9			Brigittastraat	-/Bosserstraat	329
		61,4		118,0			Brigittastraat	Irisstraat/-	330
		61,4		118,0			VHZ Brigittastraat	Leliestraat/Rozenstraat	331
		61,4		118,0			Brigittastraat	Dahliastraat/-	332
		61,3		118,1			Brigittastraat	-/Raevenstraat	333
		61,1		118,3			Brigittastraat	-/Concordiastraat	334
		61,1		118,3	1,7	LI.AANH	VHZ P ROERMOND 12 Margarethastraat	-/Margarethastraat	335
		61,0		118,4			Margarethastraat	Anemoonstraat/-	336
14:58	14:50	60,9	EB	118,5		VKL.RE.DO	VHZ Thorerstraat	N273	337
14:58	14:50	60,7	{Maasgouw}	118,7		RE.DO	KR Ittervoorterweg	Heerbaan/-	338
		60,6		118,8			Ittervoorterweg	-/2x P-plaats sportpark	339
14:58	14:50	60,4	THORN	119,0			Ittervoorterweg		340
		60,1		119,3			VERSM Ittervoorterweg		341
		60,0		119,4	1,1	LI.AF	VERSM KR Sleestraat		342
		59,9		119,5	0,1	LI.AANH	SPL Sleestraat	-/Kruisweg	343
		59,8		119,6			Sleestraat	-/Geldersestraat	344
		59,8		119,6	0,1	LI.AANH	Sleestraat	-/Houtmortelsstraat	345

gem 44 km	gem 46 km	nog te rijden	gemeente en plaatsnaam	gereden km's	tussen afstand	richting	omschrijving route	(kruisende weg)	volg nr
AVG 44 km	AVG 46 km	km to go	city	driven km's	distance between	direction	definition	(crossing road)	no
		59,7		119,7	0,1	LI.AF	Y-SPLT Sleestraat	-/Staten v. Thorsingel	346
		59,5		119,9	0,2	RE.AF	1e KR Heerbaan-Kapel (bij <b>KRUISBEELD</b> )	Heerbaan/-	347
		59,3		120,1		RE.DO	KR Kapel LET OP 2 x DREMPEL	-/Lindepad	348
15:00	14:52	59,1	EB	120,3		RE.DO	KR Heerbaan	Sint Annapad	349
		58,9		120,5	0,6	LI.AF	EW Voorkr Heerbaan	-/Boekenderweg	350
		58,0		121,4			Heerbaan	-/Hagenbroek	351
15:02	14:54	57,9	Brug	121,5			OVER viaduct A2 Thorerweg		352
		57,7		121,7			Thorerweg	Wessemerdijk/-	353
		57,3		122,1	1,6	RE.AF	1e weg Sluisweg ( <b>VOOR SLUIS</b> )		354
		56,7		122,7			Sluisweg	-/Op den Dries	355
		56,4		123,0	0,9	RE.AF	VHZ EW Voorkr Panheelderweg	St.Antoniusstraat/-	356
		56,0		123,4			Panheelderweg	-/Afrif A2	357
		55,6		123,8			Panheelderweg	Polderweg/-	358
15:05	14:57	55,5	WESSEM	123,9			ONDER viaduct A2		359
		55,4		124,0	1,0	RE.AF	1e weg P THORN De Lange Beemdens <b>VHZ</b>		360
		55,2		124,2	0,2	RTD1/4RE. AF	VHZ P MAASBRACHT Past. Janssenstraat		361
15:05	14:57	55,1	EB	124,3	0,1	RE.AF	1e weg Parallelweg Maasbrug P KNPT 40 ( groen ) !		362
		54,8		124,6			viaduct Panheelderweg LET OP fietsdoorsteek		363
		54,4		125,0			over brug Maas		364
15:08	14:59	53,3	MAASBRACHT	126,1	1,8	LI.AF	EW Voorkr Brouwersstraat	-/Lijnpad	365
		53,3		126,1			Brouwersstraat	-/Brouwersstraat	366
		53,0		126,4			Brouwersstraat	<b>AFRIT A2/-</b>	367
		52,9		126,5			Brouwersstraat	Hazenspoor/-	368
		52,8		126,6	0,5	RE.AF	KR P ECHT Industrieweg		369
		52,7		126,7			Industrieweg	Kokstraat/Industrieweg	370
		52,5		126,9	0,3	LI.AANH	Veerweg	-/Veerweg	371
		52,3		127,1			Veerweg	Kerkplein/-	372
		52,0		127,4		RE.DO	Havenstraat	Wilhelminaalaan/-	373
		51,9		127,5			Havenstraat	Sintelstraat/-	374
		51,8		127,6			Havenstraat	Kruchterstraat/-	375
		51,7		127,7			Havenstraat	Maasstraat/-	376
		51,6		127,8		RE.DO	KR Tipstraat	Dwarsstraat/-	377
		51,6		127,8			Tipstraat	-/Oude Sluis	378
		51,4		128,0			Tipstraat	Schippersschoolstraat/-	379
		51,4		128,0			Tipstraat	-/Oude Sluis	380
		51,4		128,0			Tipstraat	Veldovenstraat/-	381
		51,3		128,1			Tipstraat	Tichelkoelstraat/-	382
		51,2		128,2	1,3	RTD2/4RE. DO	VHZ P ECHT Kanaalweg		383
		51,1		128,3			Kanaalweg	-/Oostelijke Kanaalweg	384
15:12	15:03	50,5	EB	128,9			VERSM Kanaalweg	Echterstraat/-	385
15:12	15:03	50,3	{Echt-Susteren}	129,1		RE.DO	Maasbrachterweg	-/Molderkapelweg	386
		49,8		129,6			VERSM Maasbrachterweg	Houtweg-Noord/-	387
		49,6		129,8			VERSM Maasbrachterweg		388
15:13	15:04	49,3	BERKELAAR	130,1			Maasbrachterweg	-/Swaantjesweg	389
		49,2		130,2			VHZ Maasbrachterweg		390
		49,0		130,4			VERSM Maasbrachterweg		391
		49,0		130,4	2,2	RE.AF	KR P KNPT 4 (groen) Kapelstraat	Heiweg/-	392

gem 44 km	gem 46 km	nog te rijden	gemeente en plaatsnaam	gereden km's	tussen afstand	richting	omschrijving route	(kruisende weg)	volg nr
AVG 44 km	AVG 46 km	km to go	city	driven km's	distance between	direction	definition	(crossing road)	no
		48,7		130,7	0,3	<b>LI.AF</b>	1e WEG P KNPT 4 (groen) Kerkweg <b>EN DIRECT</b>		393
15:14	15:05	48,6	EB	130,8	0,1	<b>RE.AF</b>	Breulderweg		394
		47,5		131,9		RE.DO	KR Oude Lakerweg	Slagmolen	395
		46,9		132,5			Oude Lakerweg	-/Uitrit fabrieksterrein	396
		46,7		132,7			Oude Lakerweg	-/Uitrit fabrieksterrein	397
		46,4		133,0			Havenweg		398
		46,4		133,0	2,2	<b>LI.AF</b>	Havenweg <b>EN DIRECT</b>		399
		46,4		133,0	0,0	<b>RTD1/5RE.AF</b>	P OHE EN LAAK 1 Aasterbergerweg		400
		46,2		133,2			Aasterbergerweg ONDER VIADUCT	-/Oude Molenbeekweg	401
15:18	15:09	45,7	Brug	133,7			OVER BRUG Aasterbergerweg		402
		45,6		133,8	0,8	<b>LI.AF</b>	EW Voorkr P ROOSTEREN 4 Aasterbergerweg	-/Aasterbergerweg	403
15:19	15:10	44,9	AASTERBERG	134,5			VERSM Aasterbergerweg	-/Prio Gielenstraat	404
		44,7		134,7			Aasterbergerweg	Endepeolsedijk/-	405
15:20	15:10	44,6	EB	134,8			Aasterbergerweg		406
		43,9		135,5			over brug Hoge Weg		407
		43,1		136,3		RE.DO	KR Jan Petersstraat	-/Overeind	408
15:22	15:13	42,6	ROOSTEREN	136,8			VERSM Jan Petersstraat	-/Overeind	409
		42,5		136,9			Jan Petersstraat	-/Overeind	410
		42,3		137,1			VERSM Jan Petersstraat	-/Hoeffaert	411
		42,3		137,1			Jan Petersstraat	Ingelstraat/-	412
		42,2		137,2			Jan Petersstraat	Belhofstraat/-	413
		42,2		137,2			Jan Petersstraat	-/Hoogveld	414
		42,1		137,3		RE.DO	KR Maasheuvel	Molenstraat/-	415
		42,0		137,4			Maasheuvel	Molenstraat/Drs.J.Lebenstraat	416
		41,9		137,5			Maasheuvel	Schettereind/-	417
		41,8		137,6			VERSM Maasheuvel		418
		41,8		137,6			Maasheuvel <b>LET OP RIJBAANSCHIEDING</b>	-/Eyckholtstraat	419
15:24	15:14	41,7	EB	137,7	3,9	<b>RTD2/4RE.DO</b>	VHZ Ruitersbaan	Kasteel ter Borchstraat/-	420
		41,6		137,8			Ruitersbaan	-/uitrit pomp	421
		40,8		138,6			Ruitersbaan	-/Ruitersdijk	422
		39,7		139,7			Ruitersbaan	-/Illikhoven	423
		39,4		140,0			Ruitersbaan	Steenakkerweegske/-	424
15:27	15:18	39,0	{Sittard-Geleen}	140,4			Ruitersbaan	-/Illikhoveverstraat	425
15:28	15:18	38,7	<b>Oprijden omlopen</b>	140,7	3,0	<b>LI.AF</b>	P HOLTUM 2 Verloren v Themaatweg		426
15:28	15:18	38,6	Brug / HOLTUM	140,8			Verloren v Themaatweg	Halve Maanweg/-	427
15:28	15:19	38,1	Spoor	141,3	0,6	<b>RE.AF</b>	EW P HOLTUM Verloren v Themaatweg <b>VHZ</b>		428
		37,4		142,0	0,7	<b>RE.AANH</b>	P 10955-11000 Spaanse Vonderen		429
15:30	15:20	37,0	BUCHTEN	142,4			Spaanse Vonderen	Havenweg	430
		36,9		142,5	0,5	<b>LI.AANH</b>	<b>VOOR SPOORWEG</b> Keerweg		431
		36,9		142,5			VERSM Keerweg		432
		36,7		142,7	0,2	<b>RE.AF</b>	<b>VOOR WITTE KAPEL</b> Dorpstraat		433
		36,4		143,0			Dorpstraat	-/Schuttersdreef	434
		36,3		143,1			Dorpstraat	Kerkvonderen/Spoortstraat	435
15:31	15:21	36,1	<b>Puntensprint 2</b>	143,3			<b>T.h.v. 1e passage finish Buchter Markt/Dorpstraat</b>		436
		35,8		143,6			Dorpstraat	Oude Baan	437
		35,6		143,8	1,1	<b>RTD1/4RE.AF</b>	VHZ Aldenhofweg <b>VHZ</b>		438

gem 44 km	gem 46 km	nog te rijden	gemeente en plaatsnaam	gereden km's	tussen afstand	richting	omschrijving route	(kruisende weg)	volg nr
AVG 44 km	AVG 46 km	km to go	city	driven km's	distance between	direction	definition	(crossing road)	no
15:32	15:22	35,4	Brug	144,0			OVER brug Aldenhofweg		439
		35,1		144,3	0,5	<b>RE.AF</b>	1e weg Haaskoul <b>VHZ negeren C2</b>		440
		34,9		144,5	0,2	<b>LI.AF</b>	1e weg Heirweg		441
		34,8		144,6		RE.DO	Voorkr P GRAETHEIDE Oude Baan	Sluisweg	442
		34,6		144,8			Oude Baan	Jacobusstraat/-	443
		34,3		145,1			Oude Baan	-/Sluisweg	444
15:34	15:24	34,2	EB	145,2			DREMPEL Oude Baan	Groenstraat/-	445
		33,7		145,7	1,2	<b>LI.AF</b>	KR Vreebosweg Onder Hoogsp.mast DOOR.		446
		33,2		146,2	0,5	<b>RE.AF</b>	1e KR Bosweg	Bosweg/-	447
		32,4		147,0	0,8	<b>RE.AF</b>	EW Schutterskampweg	Schutterskampweg/-	448
		32,0		147,4	0,4	<b>LI.AF</b>	KR P IJSSALON TOPOLINO Oude Postbaan	-/Gratheide	449
		30,7		148,7			Oude Postbaan	Swentiboldweg/-	450
		30,4		149,0			Oude Postbaan	-/Hoge Kanaalweg	451
15:39	15:29	30,0	{Stein}	149,4	2,0	<b>RE.AF</b>	EW Voorkr P BERG 1 Bergerweg	Bergerweg/-	452
15:40	15:30	29,2	BERG a/d MAAS	150,2			VHZ Bergerweg		453
		29,1		150,3			KR P BERG Bergerweg	Molenweg Noord/Hoge Kanaalweg	454
15:41	15:30	29,0	Brug	150,4			OVER viaduct Bergerweg		455
		28,7		150,7	1,3	<b>RE.AF</b>	KR P OBBICHT 3 Obbichterstraat		456
		28,6		150,8			Obbichterstraat	Koningstraat/Ireneplein	457
		28,5		150,9			Obbichterstraat	Koningsberg/Bernhardstraat	458
15:42	15:31	28,2	NATTENHOVEN	151,2		RE.DO	KR Bergerstraat	Veerweg/Grachtstraat	459
		27,9		151,5			Bergerstraat	-/Nattenhover Koestraat	460
		27,6		151,8		RE.DO	Kasteelweg	-/St.Hubertuslaan	461
15:43	15:32	27,5	EB	151,9			VERSM Kasteelweg		462
15:43	15:33	27,0	{Sittard-Geleen}	152,4			Kasteelweg		463
15:44	15:33	26,6	OBBICHT	152,8			VERSM Kasteelweg		464
		26,4		153,0			Kasteelweg	Maasstraat/-	465
		26,3		153,1		RE.DO	KR Ecrevissestraat	Karel v.Bronckhorstlaan/-	466
		26,2		153,2			Ecrevissestraat	-/Ecrevissestraat	467
		26,1		153,3			Ecrevissestraat	Oude Raadhuisstraat/-	468
		26,0		153,4		RE.DO	KR Bornerweg	Obbichter Markt/Koestraat	469
		25,7		153,7			Bornerweg	Past.Janssenlaan/-	470
		25,4		154,0		RE.DO	KR Hitsberg	-/Hitsberg	471
		25,4		154,0		RE.DO	KR Obbichterweg	Beelaertsstraat/Hitsberg 1/3	472
		25,4		154,0			VERSM Obbichterweg		473
15:46	15:35	25,3	EB	154,1			Obbichterweg		474
		24,2		155,2	4,5	<b>LI.AF</b>	EW Voorkr P PAPHENHOVEN 2 Julianalaan <b>VHZ</b>		475
15:48	15:38	23,3	GREVENBRICHT	156,1	0,9	<b>RE.AF</b>	VHZ KR P ROOSTEREN 6 Meerveldweg		476
15:48	15:38	23,2	EB	156,2			Meerveldweg	-/Schinkelkuildeweg	477
15:49	15:38	22,9	SCHIPPERSKERK	156,5			Meerveldweg		478
		22,8		156,6			VERSM Meerveldweg	Waddenlaan/-	479
		22,7		156,7			Meerveldweg	-/Berghaven	480
		22,6		156,8		RE.DO	KR Parralelweg	2x Sterre der Zeeplein/ Berghaven	481
15:49	15:38	22,5	<b>Start Litter Zone 4</b>	156,9			VERSM Parallelweg		482
15:50	15:39	22,1	<b>End Litter zone 4</b>	157,3			OVER brug Parallelweg		483
		21,1		158,3			Parallelweg	<b>Uitrit grindhandel/-</b>	484
		21,0		158,4			Parallelweg	Illikhovenerstraat/-	485

gem 44 km	gem 46 km	nog te rijden	gemeente en plaatsnaam	gereden km's	tussen afstand	richting	omschrijving route	(kruisende weg)	volg nr
AVG 44 km	AVG 46 km	km to go	city	driven km's	distance between	direction	definition	(crossing road)	no
15:52	15:41	20,7	Brug	158,7	2,6	RE.AF	Voorkr P HOLTUM 2 OVER viaduct Verloren Themaatweg		486
		20,5		158,9			Verloren Themaatweg	Halve Maanweg/-	487
15:53	15:42	20,0	HOLTUM / Spoor	159,4	0,7	RE.AF	KR P Holtum Verloren Themaatweg VHZ		488
		19,5		159,9			Verloren Themaatweg	-/De Tramweg	489
		19,3		160,1	0,7	RE.AANH	P 10955-11000 Spaanse Vonderen		490
		18,9		160,5			Spaanse Vonderen	Havenweg/-	491
15:54	15:43	18,8	BUCHTEN	160,6	0,5	LI.AANH	VOOR SPOORWEG Keerweg		492
		18,8		160,6			VERSM Keerweg		493
		18,6		160,8	0,2	RE.AF	VOOR WITTE KAPEL Dorpstr		494
		18,3		161,1			Dorpstraat	-/Schuttersdreef	495
15:55	15:44	18,1	2e passage finish	161,3			T.h.v. Buchter Markt / Dorpstraat		496
		17,8		161,6			Dorpstraat	Oude Baan	497
		17,6		161,8	1,0	RTD1/4RE.AF	VHZ Aldenhofweg VHZ		498
15:56	15:45	17,3	Brug	162,1			OVER brug Aldenhofweg		499
		17,0		162,4	0,6	RE.AF	1e weg Haaskoul VHZ negeren C2		500
		16,8		162,6	0,2	LI.AF	1e weg Heirweg		501
		16,7		162,7		RE.DO	Voorkr P GRAETHEIDE Oude Baan	Sluisweg	502
		16,6		162,8			Oude Baan	Jacobusstraat/-	503
		16,2		163,2			Oude Baan	-/Sluisweg	504
		16,1		163,3			DREMPPEL Oude Baan	Groenstraat/-	505
		15,6		163,8	1,2	LI.AF	KR Vreebosweg Onder Hoogsp.mast DOOR.		506
		15,1		164,3	0,5	RE.AF	1e KR Bosweg	Bosweg/-	507
		14,3		165,1	0,8	RE.AF	EW Schutterskampweg	Schutterskampweg/-	508
		13,9		165,5	0,4	LI.AF	KR P IJSSALON TOPOLINO Oude Postbaan	-/Gratheide	509
		12,6		166,8			Oude Postbaan	Swentiboldweg/-	510
		12,3		167,1			Oude Postbaan	-/Hoge Kanaalweg	511
16:03	15:52	11,9	{Stein}	167,5	2,0	RE.AF	EW Voorkr P BERG 1 Bergerweg	Bergerweg/-	512
16:05	15:53	11,1	BERG a/d MAAS	168,3			VHZ Bergerweg		513
		11,0		168,4		RE.DO	KR P BERG Bergerweg	Molenweg Noord/Hoge Kanaalweg	514
16:05	15:53	10,9	Brug	168,5			OVER viaduct Bergerweg		515
		10,6		168,8	1,3	RE.AF	KR P OBBICHT 3 Obbichterstraat		516
		10,5		168,9			Obbichterstraat	Koningstraat/Ireneplein	517
		10,4		169,0			Obbichterstraat	Koningsberg/Bernhardstraat	518
16:06	15:54	10,1	NATTENHOVEN	169,3		RE.DO	KR Bergerstraat	Veenweg/Grachtstraat	519
		9,8		169,6			Bergerstraat	-/Nattenhover Koestraat	520
		9,5		169,9		RE.DO	Kasteelweg	-/St.Hubertuslaan	521
16:07	15:55	9,4	EB	170,0			VERSM Kasteelweg		522
16:08	15:56	8,9	{Sittard-Geleen}	170,5			Kasteelweg		523
16:08	15:56	8,5	OBBICHT	170,9			VERSM Kasteelweg		524
		8,3		171,1			Kasteelweg	Maasstraat/-	525
		8,2		171,2		RE.DO	KR Ecrevissestraat	Karel v.Bronckhorstlaan/-	526
		8,1		171,3			Ecrevissestraat	-/Ecrevissestraat	527
		8,0		171,4			Ecrevissestraat	Oude Raadhuisstraat/-	528
		7,9		171,5		RE.DO	KR P-BORN 3 Bornerweg	Obbichter Markt/Koestraat	529
		7,6		171,8			Bornerweg	Past.Janssenlaan/-	530
		7,3		172,1		RE.DO	KR Hitsberg	-/Hitsberg	531
		7,3		172,1		RE.DO	KR Obbichterweg	Beelaertsstraat/Hitsberg 1/3	532

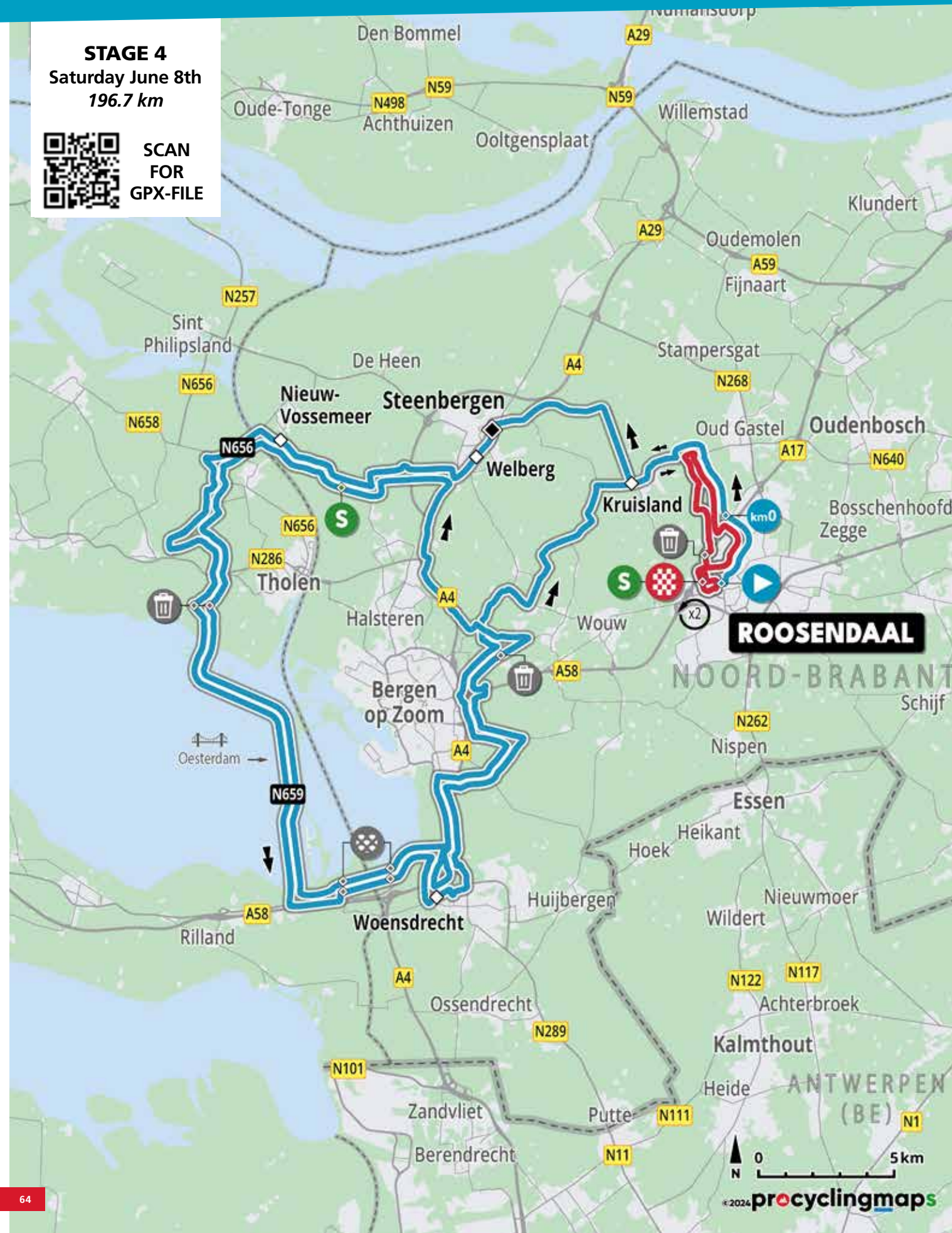
gem 44 km	gem 46 km	nog te rijden	gemeente en plaatsnaam	gereden km's	tussen afstand	richting	omschrijving route	(kruisende weg)	volg nr
AVG 44 km	AVG 46 km	km to go	city	driven km's	distance between	direction	definition	(crossing road)	no
		7,3		172,1			VERSM Obbichterweg		533
16:10	15:58	7,2	EB	172,2			Obbichterweg		534
		6,1		173,3	4,5	LI.AF	EW Voorkr P PAPHENHOVEN 2 Julianalaan VHZ		535
16:12	16:01	5,2	GREVENBRICHT	174,2	0,9	RE.AF	VHZ KR P ROOSTEREN 6 Meerveldweg		536
16:13	16:01	5,1	EB	174,3			Meerveldweg	-/Schinkelkuildeweg	537
16:13	16:01	4,7	SCHIPPERSKERK	174,7			Meerveldweg		538
		4,6		174,8			VERSM Meerveldweg	Waddenlaan/-	539
		4,6		174,8			Meerveldweg	-/Berghaven	540
		4,5		174,9		RE.DO	KR Parralelweg	2x Sterre der Zeeplein/ Berghaven	541
16:14	16:02	4,4	Start Litter Zone 5	175,0			VERSM Parallelweg		542
16:14	16:02	4,0	End Litter zone 5	175,4			OVER brug Parallelweg		543
		3,0		176,4			Parallelweg	Uitrit grindhandel/-	544
		2,9		176,5			Parallelweg	Illikhovenerstraat/-	545
		2,6		176,8	2,6	RE.AF	Voorkr P HOLTUM 2 OVER viaduct Verloren Themaatweg		546
		2,4		177,0			Verloren Themaatweg	Halve Maanweg/-	547
16:17	16:05	1,9	HOLTUM / Spoor	177,5	0,7	RE.AF	KR P HOLTUM Verloren Themaatweg VHZ		548
		1,4		178,0			Verloren Themaatweg	-/De Tramweg	549
		1,2		178,2	0,7	RE.AANH	P 10955-11000 Spaanse Vonderen		550
		0,8		178,6			Spaanse Vonderen	Havenweg/-	551
16:19	16:06	0,7	BUCHTEN	178,7	0,5	LI.AANH	VOOR SPOORWEG Keerweg		552
		0,7		178,7			VERSM Keerweg		553
		0,5		178,9	0,2	RE.AF	VOOR WITTE KAPEL Dorpstr		554
16:19	16:07	0,2	Afleiding ploegleiders	179,2			Dorpstraat	-/Schuttersdreef	555
16:19	16:07	0,0	FINISH	179,4			T.h.v. Buchter Markt / Dorpstraat		556
			afleiding ploegleiders			RE.AF	Schuttersdreef		
						LI.AF	EW Spoorstraat		
						RE.DO	KR Achter de Hoven		
						LI.AF	KR Oude Baan		



**STAGE 4**  
Saturday June 8th  
196.7 km



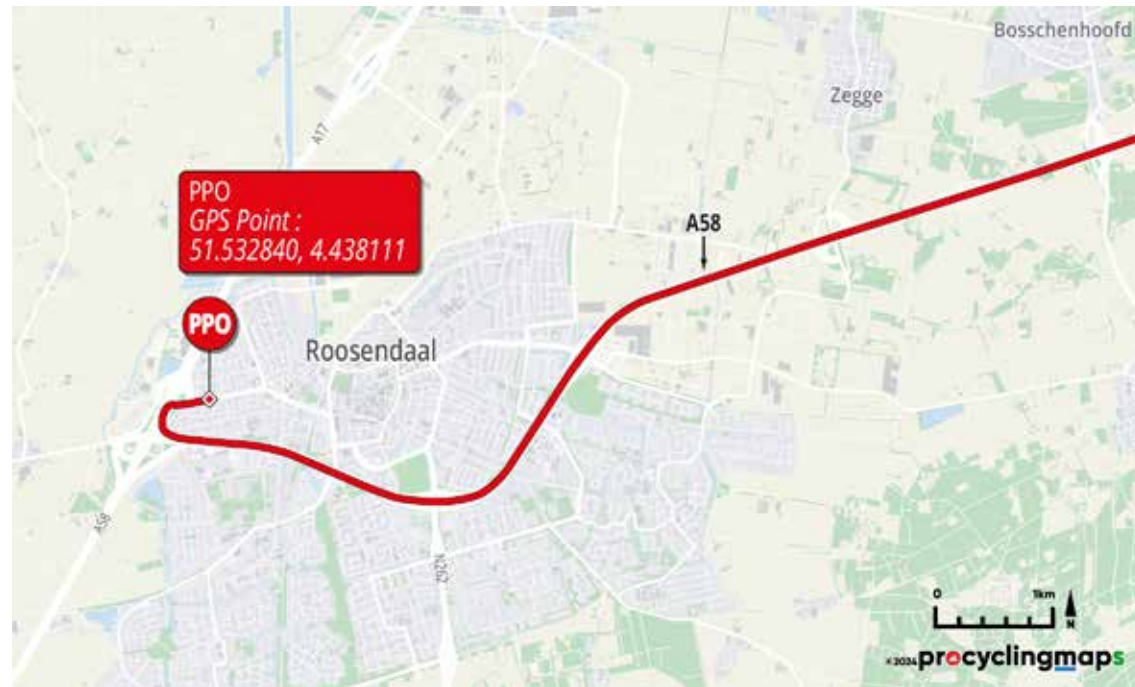
SCAN FOR GPX-FILE



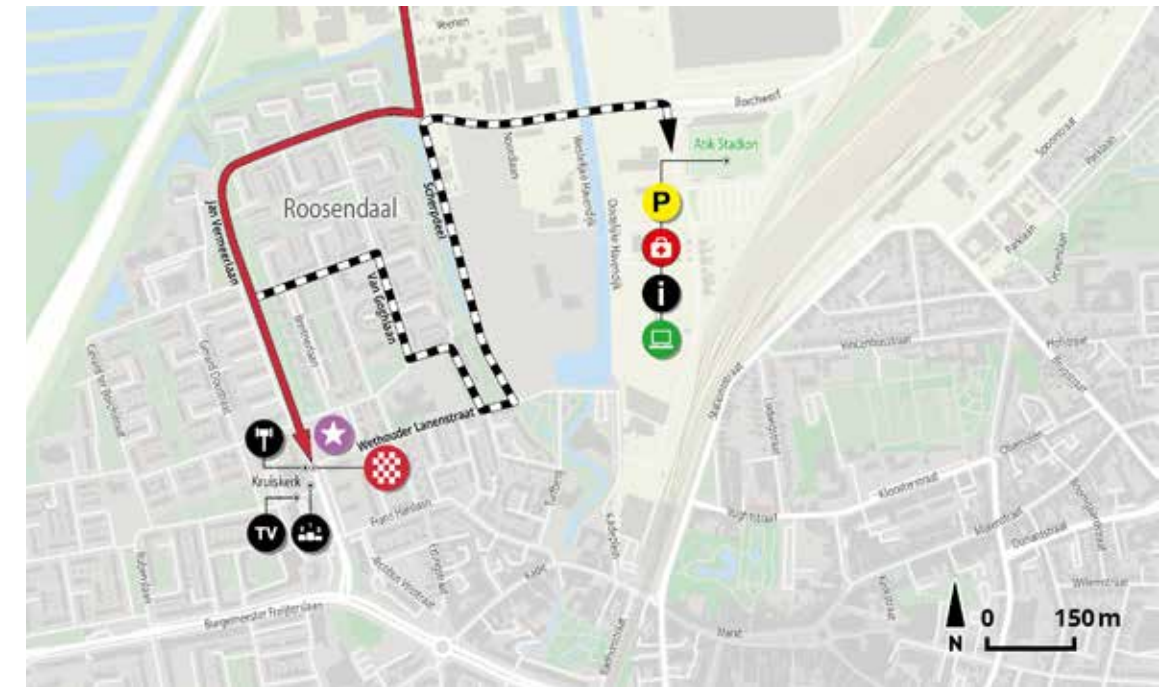
## SATURDAY JUNE 8<sup>TH</sup> 11:45 - 16:03 ROOSENDAAL - ROOSENDAAL

City / plaats start & finish	Roosendaal - Roosendaal	
Distance / afstand <b>hotel - start</b>	Between 15-75 minutes	
Distance / afstand <b>finish - hotel</b>	Between 15-75 minutes	
Permanence / race headquarters <b>start</b>	Curio	
Permanence / race headquarters <b>finish</b>	Oostelijke Havendijk 1, Roosendaal	
Anti-doping room <b>finish</b>	Curio Oostelijke Havendijk 1, Roosendaal	
Meeting commissaires/police/organization Time / tijdstip	Curio <b>10:00 uur - 10:45 uur</b>	
Parking teams / parking ploegen Follow signs from PPO to team parking	<b>PPO start &amp; finish</b> 51.552484, 4.466760	
Team presentation / ploegenpresentatie	<b>10:45 uur - 11:30 uur</b>	
Start / depart	<b>11:45 uur</b> Kade thv Turfberg/Kadeplein, Roosendaal	
Distance / afstand	196,7 km	
Distance neutralization / neutralisatie	5.2 km	
Start Km 0	thv BRD DREMPELS huisnummer 1 Vlietweg	
Railroad crossing / spoorwegovergang	2x bewaakt / 2x guarded Km 73.7, Bergsebaan, Heimolen Km 142.4, Bergsebaan, Heimolen	
Intermediate sprint 1 / puntensprint 1	Km 90.5	thv kr -re.do- Jan den Boersweg, Bergen op Zoom
Intermediate sprint 2 / puntensprint 2	Km 165.5	thv 1st passage Finish, Jan Vermeerlaan, Roosendaal
Litter zone 1	Km 36.7	Linksaf Gortzakweg, Tholen
Litter zone 2	Km 74.5	Bergsebaan (start Bij huisnr 70), Eb Heimolen
Litter zone 3	Km 105.5	Linksaf Gortzakweg, Tholen
Litter zone 4	Km 164.1	Linksaf Scherpdeel, Roosendaal
Litter zone 5	Km 195.3	Linksaf Scherpdeel, Roosendaal
Feeding zone	None	
Finishing circuits / lokale omlopen	2 laps of finishing circuits	
Distance circuits / afstand omlopen	15.6 km per lap	
1st passage finish line	Km 165.5	
2nd crossing finish line	Km 181.1	
Deviation followers / afleiding volgers	Km 196	Linksaf, van Goghlaan, Roosendaal
Finish	Km 196.7 / 16:03 uur Jan Vermeerlaan, Roosendaal	

PPO START EN FINISH



DETAIL FINISH



DETAIL START



Digital map ZLM 2024

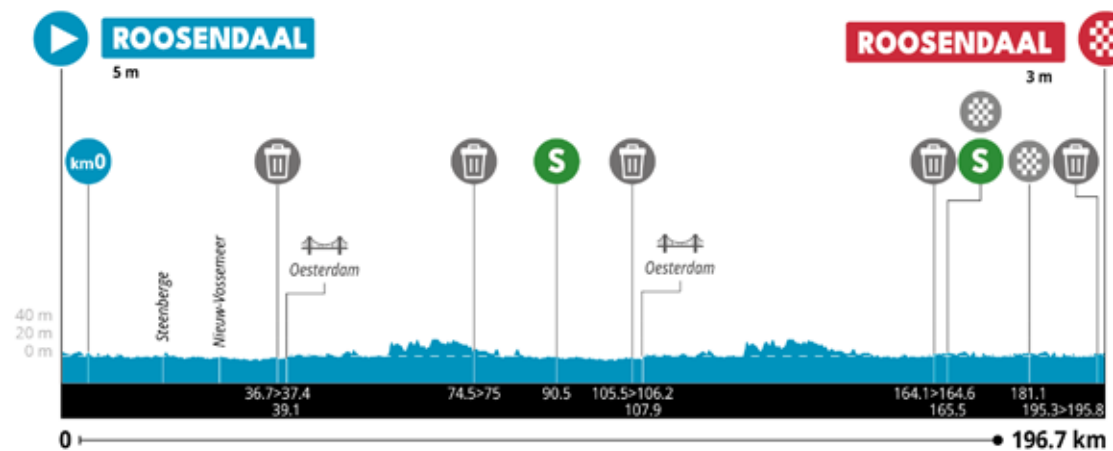
Scan QR for a digital map provided with all key locations throughout the event. Scan QR voor een digitale kaart voorzien van alle belangrijke locaties gedurende het evenement.

- |                         |                     |                      |           |
|-------------------------|---------------------|----------------------|-----------|
| Neutralised Start       | Start Presentation  | Press room           | Interview |
| KM 0                    | Podium              | VIP                  |           |
| Finish                  | Jury                | Parking VIP          |           |
| Last KM                 | TV Compound         | Teamzone             |           |
| Mandatory Passing Point | Permanence          | Parking Organisation |           |
| Cobblestones            | Intermediate Sprint | Anti-doping          |           |

FINAL 3 KM



ELEVATION




gem 45 km	gem 47 km	nog te rijden	gemeente en plaatsnaam	gereden km's	tussen afstand	richting	omschrijving route	(kruisende weg)	volg nr
AVG 45 km	AVG 47 km	km to go	city	driven km's	distance between	direction	definition	(crossing road)	no
11:45	11:45	5,2	Roosendaal	0,0		VERTREK	Kade t.h.v. Turfberg/Kadeplein Roosendaal		a
		5,1	Noord-Brabant	0,1	0,1	LI.AF	Kadeplein		b
		5,0		0,2		RE.DO	Oostelijke Havendijk	Kadeplein/-	c
		4,9		0,3			Oostelijke Havendijk	-/Industriestraat	d
		4,8		0,4	0,3	LI.AF	Wethouder Lanestraat		e
		4,7		0,5			Wethouder Lanestraat	Turfberg/Noordlaan	f
		4,6		0,6			Wethouder Lanestraat	-/Scherpdeel	g
		4,5		0,7			Wethouder Lanestraat	Pater Damiaanstr/Mondriaanstr	h
		4,5		0,7			Wethouder Lanestraat	Titus Brandsmastraat/-	i
		4,4		0,8			Wethouder Lanestraat	St.Alphonsusstraat/-	j
		4,4		0,8	0,4	RE.AF	Clemens Maria Hofbauerstraat	Clemens maria Hofbauerstr/-	k
		4,3		0,9	0,1	RE.AF	Van Goghlaan	Van Goghlaan/-	l
		4,2		1,0	0,1	LI.AANH	Van Goghlaan	-/Mondriaanstraat	m
		4,1		1,1			Van Goghlaan	-/Van Goghlaan	n
		4,0		1,2			Van Goghlaan	Weissenbruchstr/Van Goghlaan	o
		4,0		1,2			Van Goghlaan	-/Van Goghlaan	p
		3,9		1,3			Van Goghlaan	-/Van Goghlaan	q
		3,8		1,4	0,4	RE.AF	EW DREMPEL Jan Vermeerlaan	Jan Vermeerlaan/-	r
		3,6		1,6			Jan Vermeerlaan	Scherpdeel	s
		3,4		1,8			Jan Vermeerlaan	Westelijke Havendijk	t
		3,4		1,8			over bew brug Borchwerf	Oostelijke Havendijk	u
		3,2		2,0			Borchwerf	Industriestraat	v
		3,0		2,2			VHZ Borchwerf		w
		2,8		2,4			VHZ Borchwerf	-/Uitrit fabrieksterrein	x
		2,6		2,6			VHZ Borchwerf	-/Bosstraat	y
		2,5		2,7			Borchwerf	Ziel/-	z
		2,4		2,8			Borchwerf	-/Braak	aa
		1,7		3,5	2,1	LI.AF	KR P 3080-3100 WIT Gewenten		ab
		1,3		3,9			Gewenten	Tussenriemer	ac
		1,1		4,1			Gewenten	-/Belder	ad
		1,0		4,2			VHZ door bocht Gewenten		ae
		0,6		4,6			Gewenten	Gewenten/-	af
		0,3		4,9			Gewenten	Tussenriemer/-	ag
		0,2		5,0	1,5	RE.AANH	Vlietweg		ah
11:56	11:56	0,1	EB ROOSENDAAL	5,1			Onder viaduct A17 Vlietweg		ai
11:56	11:56	0,0	Einde neutralisatie	5,2		Einde Neutr.	T.h.v. BRD DREMPELS huisnummer 1 Vlietweg		aj
11:56	11:56	196,7		0,0		Start	T.h.v. BRD DREMPELS huisnummer 1 Vlietweg		1
		196,2		0,5			Vlietweg	-/Fietspad	2
11:58	11:58	195,0	{Halderberge}	1,7		RE.DO	Havendijk		3
		194,8		1,9	1,9	LI.AANH	P GASTEL SFEER (bruin) Gastelijksedijk-Zuid		4
		194,1		2,6			Gastelsedijk-Zuid	-/Bartweg	5
		193,5		3,2	1,3	RE.AF	KR voor P GASTELSFEER Gastelsedijk-Zuid		6
		193,3		3,4	0,2	LI.AF	EW P KNPT 66 (groen) Kruislandseweg	-/Kruislandseweg	7
12:01	12:01	193,1	{Steenbergen}	3,6			Over viaduct Gastelseweg		8
		192,9		3,8			Gastelseweg	Holderbergsedijk/-	9
		192,5		4,2	0,8	RE.AF	1e WEG EN DIRECT Gastelseweg		10
		192,5		4,2	0,0	LI.AF	P KRUISLAND 2 Gastelseweg		11
		192,4		4,3			Gastelseweg	Gastelseweg/-	12
		192,3		4,4			Gastelseweg	Gastelseweg/-	13
		192,1		4,6			Gastelseweg	Gastelseweg/-	14
		191,9		4,8			Gastelseweg	Gastelseweg/-	15

gem 45 km	gem 47 km	nog te rijden	gemeente en plaatsnaam	gereden km's	tussen afstand	richting	omschrijving route	(kruisende weg)	volg nr
AVG 45 km	AVG 47 km	km to go	city	driven km's	distance between	direction	definition	(crossing road)	no
		191,8		4,9			Gastelseweg	Gastelseweg/-	16
12:03	12:02	191,8	KRUISLAND	4,9	0,7	LI.AANH	VHZ Molenstraat	-/Engelseweg	17
		191,6		5,1			Molenstraat	Hanedreef/-	18
		191,5		5,2			Molenstraat	-/Eerste Boutweg	19
		191,4		5,3			Molenstraat	-/Molenstraat	20
		191,2		5,5			Molenstraat	Molenweg/-	21
		191,1		5,6			Molenstraat	Drietak/-	22
		190,9		5,8			Molenstraat	-/Mr.Molstraat	23
		190,8		5,9			Molenstraat	Grote Tiende/-	24
		190,7		6,0			Molenstraat	-/Gr.Engelbrechtstraat	25
		190,6		6,1		RE.DO	Markt	Markt/-	26
		190,4		6,3	1,4	RE.AF	EW P STEENBERGEN 8 Langeweg	Roosendaalseweg/-	27
		190,4		6,3			Langeweg	-/Vierlinghstraat	28
		190,3		6,4			Langeweg	Vinketurf/-	29
		190,2		6,5			Langeweg	-/Weth.Swagemakersstraat	30
		190,2		6,5			Langeweg	Turfakker/-	31
		190,1		6,6			Langeweg	-/Eerste Boutweg	32
12:05	12:05	189,9	EB	6,8			VHZ Langeweg		33
		188,8		7,9			Langeweg	Vosberg/Tweede Boutweg	34
		188,4		8,3			Langeweg	Langeweg/-	35
		187,4		9,3			Kruislandsedijk	-/Grote Bolspolder	36
		186,1		10,6			Kruislandsedijk	-/Bovensasweg	37
		185,7		11,0			Kruislandsedijk	Kruislandsedijk/-	38
		185,4		11,3			Kruislandsedijk	Kerkegors/-	39
		185,2		11,5			Kruislandsedijk	Kruislandsedijk/Triangel	40
		185,0		11,7			Kruislandsedijk	-/Triangel	41
		184,1		12,6		RE.DO	Afgeslechedijk	Boonhil/Gr.Hendrikpolderdijk	42
		183,8		12,9			Afgeslechedijk	Welbergswegje/-	43
		183,1		13,6	7,3	RTD3/4LI.AF	P WELBERG 1 Rondweg-Oost	-/Dinteloordseweg	44
		182,0		14,7			OVER viaduct Rondweg-Oost		45
		181,6		15,1			Randweg-Oost	-/toerit Randweg-Oost	46
		180,5		16,2	2,6	RTD1/4RE.AF	P STEENBERGEN 1 Franseweg		47
12:18	12:17	180,2	STEENBERGEN	16,5			VHZ Franseweg	-/J.L.Brooijmansdeef	48
		180,0		16,7	0,5	LI.AF	1e weg P STIERENWEG (wit) Westlandse Langeweg (NA Pomp)		49
12:19	12:17	179,8	EB	16,9			Westlandse Langeweg		50
		179,5		17,2			Westlandse Langeweg	-/Ligneweg	51
		179,3		17,4			Westlandse Langeweg	Witte Ruiteweg/-	52
		178,6		18,1			Westlandse Langeweg	-/Drie Lindekensweg	53
		178,4		18,3	1,6	RE.AF	EW P KNPT 54 (groen)Westlandse Langeweg	Zoekweg/-	54
		178,2		18,5			OVER viaduct A4 Westlandse Langeweg		55
		177,8		18,9	0,6	RE.AF	EW P KNPT 54 (groen) Westlandse Langeweg		56
		177,7		19,0			Westlandse Langeweg	-/Kort Eind	57
		176,7		20,0	1,1	LI.AF	EW P KNPT 54 (groen) Koeveringsedijk		58
		176,3		20,4			Koeveringsedijk	Zonnekreekseweg/-	59
12:24	12:22	176,1	{Bergen op Zoom}	20,6	0,6	RE.AF	KR P NIEUW VOSSEMEER 4 Jan den Boersweg		60
12:25	12:23	175,0	{Steenbergen}	21,7			Jan den Boersweg	Rubeerdijk	61
		174,5		22,2		RE.DO	KR Moorseweg	Rolafseweg	62
		174,2		22,5			Moorseweg	-/van Hoofsweg	63
		173,5		23,2			Moorseweg	-/Pelsedijk	64
		172,4		24,3			Moorseweg	-/Moorseweg	65
		172,1		24,6		RE.DO	KR Moorseweg	Assumburgweg	66

gem 45 km	gem 47 km	nog te rijden	gemeente en plaatsnaam	gereden km's	tussen afstand	richting	omschrijving route	(kruisende weg)	volg nr
AVG 45 km	AVG 47 km	km to go	city	driven km's	distance between	direction	definition	(crossing road)	no
		171,2		25,5	4,9	LI.AF	EW Voorkr P OUD-VOSSEMEER 4	-/Molenweg	67
12:30	12:28	171,0	{Tholen} Prov. Zeeland	25,7			Molenweg over brug Schelde Rijnkanaal Kreekweg		68
		169,8		26,9			Kreekweg	Hikseweg	69
		168,9		27,8	2,3	LI.AF	KR P OUD-VOSSEMEER 3 N656 VHZ		70
		168,4		28,3			N656	Hiksedijk/-	71
		168,2		28,5			N656	Patrijzenweg/-	72
		168,0		28,7		LET OP!	N656	-/Molendijk	73
		167,9		28,8	1,0	RE.UITV	In BOCHT LINKS( voor HMP 6.0) Molendijk	-/Molendijk	74
		167,8		28,9	0,1	RE.AF	1e weg Boshoeveweg		75
		166,5		30,2	1,3	RE.AF	EW Voorkr Hogeweg		76
		166,3		30,4			Hogeweg	Rijkebuurtseweg/ Roolandseweg	77
		164,7		32,0		RE.DO	KR Kadijk	-/Kadijk	78
		164,4		32,3	2,1	LI.AF	1e weg KR Tichelaarseweg	-/Schapenweg	79
		163,2		33,5			Watervlietsedijk		80
		163,0		33,7		RE.DO	Watervlietsedijk	Puitsedijk/-	81
		162,4		34,3			Vrouwendijk		82
		161,3		35,4		RE.DO	Voorkr P KNPT 25 (groen) Kettingdijk	N286	83
12:45	12:42	160,0	Start Litter Zone 1	36,7	4,4	LI.AF	EW Gortzakweg	-/Kettingdijk	84
12:46	12:43	159,3	End Litter zone 1	37,4			Gortzakweg		85
		158,5		38,2			Gortzakweg	Cruyshoekweg/-	86
		158,2		38,5			Gortzakweg	-/Veerweg	87
		157,8		38,9	2,2	LI.AF	KR Bergse Diepsluis EN DIRECT		88
		157,8		38,9	0,0	RE.AF	EW Voorkr P OESTERDAM RESORT N659 Oesterdam		89
12:48	12:45	157,6	Brugwachter	39,1			beweegbare brug Bergdiepsluis N659		90
		156,1		40,6	1,7	RTD1/3RE.DO	N659 ( in/ uitrit vakantiepark)	Oesterdam/-	91
12:54	12:51	153,2	{Reimerswaal}	43,5			N659		92
		146,6		50,1			N659	Bathpolderweg	93
		146,6		50,1	9,5	LI.AF	VHZ EW Voorkr P HOOGHERHEIDE 9	-/N289	94
		146,1		50,6			Over Kreekrakbrug N289		95
		144,6		52,1	2,0	LI.AF	1e weg P KREEKRAKSLUIZEN (wit) 1e Hogerwaardsweg		96
		144,3		52,4			Hogerwaardweg		97
13:06	13:02	144,1	begin kasseienstrook	52,6			Hogerwaardweg		98
13:08	13:04	143,0	{Woensdrecht} N-Brabant	53,7		RE.DO	Hogerwaardpolder		99
13:09	13:05	142,3	einde kasseienstrook	54,4			Hogewaardpolder		100
		141,8		54,9	2,8	LI.AF	EW Voorkr N289	-N289	101
		140,7		56,0			ONDER spoorviaduct N289		102
		140,6		56,1			N289	Spoorlaan/Statiweg	103
		140,3		56,4	1,5	RE.AF	KR Langeweg		104
		139,8		56,9			Langeweg	-/Prins Karelpolder	105
		139,5		57,2			Langeweg	-/Caterspolderweg	106
		139,3		57,4			ONDER viaduct A58		107
		139,1		57,6			Langeweg	2x Langeweg	108
13:13	13:09	138,7	WOENSDRECHT	58,0		RE.DO	VERSM Dorpsstraat		109
		138,6		58,1			Dorpsstraat	-/Grindweg	110
		138,5		58,2	1,8	LI.AF	KR P BEGRAAFPLAATS WIT Rijzendeweg		111
		138,4		58,3			Rijzendeweg	Rijzendeweg/-	112
		138,3		58,4			Rijzendeweg	-/Stompe Torenlaan	113
		138,2		58,5			Rijzendeweg	-/Vinkenslag	114
		137,9		58,8			Rijzendeweg	-/Berglaan	115

gem 45 km	gem 47 km	nog te rijden	gemeente en plaatsnaam	gereden km's	tussen afstand	richting	omschrijving route	(kruisende weg)	volg nr
AVG 45 km	AVG 47 km	km to go	city	driven km's	distance between	direction	definition	(crossing road)	no
		137,6		59,1	0,9	RE.AF	EW Bossestraat	Bossestraat/-	116
13:15	13:11	137,3	HOogerheide	59,4	0,3	LI.AF	EW Doelstraat	-/Nederheide	117
		137,3		59,4			Doelstraat	-/Struikenlaan	118
		136,8		59,9			Doelstraat	-/Bloemenlaan	119
		136,7		60,0		RE.DO	VOORRRK Zandfort <b>EN DIRECT</b>	Scheldeweg	120
13:16	13:12	136,7	EB	60,0	0,6	LI.AF	1e WEG Antwerpsestraatweg		121
		136,5		60,2			ONDER viaduct N289 Antwerpsestraatweg		122
		136,0		60,7			Antwerpsestraatweg	Oude Steenstraat/-	123
		135,7		61,0			Antwerpsestraatweg	-/Lange Steen	124
		135,6		61,1			ONDER viaduct A4 Antwerpsestraatweg		125
		135,4		61,3			Antwerpsestraatweg	Antwerpsestraatweg/-	126
		135,3		61,4			Antwerpsestraatweg	Fietspad/-	127
		135,2		61,5			Antwerpsestraatweg	Uitrit P-plaats/-	128
		135,1		61,6	1,6	RE.AANH	P BERGEN OP ZOOM 5 ROOD Antwerpsestraatweg		129
		135,0		61,7			Antwerpsestraatweg	-/Antwerpsestraatweg	130
		134,7		62,0			Antwerpsestraatweg	Uitrit tankstation/-	131
		134,6		62,1			Antwerpsestraatweg		132
		134,6		62,1	0,5	RE.AF	Voorkr Antwerpsestraatweg	Antwerpsestraatweg/-	133
		134,3		62,4			Antwerpsestraatweg	Antwerpsestraatweg/-	134
		134,2		62,5			Antwerpsestraatweg	Beukendreef/-	135
		133,6		63,1			Antwerpsestraatweg	Antwerpsestraatweg/-	136
13:21	13:16	133,4	{Bergen op Zoom}	63,3			Antwerpsestraatweg	-/Zuidgeest	137
		132,9		63,8			Antwerpsestraatweg	-/Antwerpsestraatweg	138
		132,8		63,9			Antwerpsestraatweg	-/Antwerpsestraatweg	139
		132,4		64,3	2,2	RE.AF	P Huijbegen 8 Heimolen VHZ	Fianestraat/-	140
		132,4		64,3			Heimolen	-/Antwerpsestraatweg	141
		132,1		64,6			OVER viaduct A4 Heimolen		142
13:22	13:17	132,0	HEIMOLEN	64,7			VERSM Heimolen		143
		131,9		64,8			Heimolen	-/Heimolen	144
		131,6		65,1			Heimolen	Heimolen/-	145
		131,5		65,2			Heimolen	-/Bremstraat	146
13:24	13:19	130,7	EB	66,0		RE.DO	VHZ Voorkr Molenzichtweg	Huijbergsebaan	147
		129,8		66,9			Molenzichtweg	Boslustweg/-	148
		128,6		68,1	3,8	LI.AF	EW Balsedreef	-/Balsedreef	149
		126,9		69,8	1,7	RE.AF	KR P KNPT 15 (groen) Klavervelderweg	Boslustweg/-	150
		125,9		70,8			Klavervelderweg		151
		125,9		70,8	1,0	RE.AF	EW P KNPT 15 (groen) Holleweg	Holleweg/-	152
		125,7		71,0	0,2	RE.AF	P BURGER STACK (bruin) Mastendreef		153
		125,6		71,1			Mastendreef	2x uitrit Crematorium/-	154
		125,2		71,5	0,5	LI.AF	KR P KNPT 75 (groen) Gareelweg		155
13:32	13:26	125,0	Brug	71,7			OVER viaduct A58		156
		124,7		72,0	0,5	RE.AANH	P KNPT 83 (groen) Gareelweg	Gareelweg/-	157
		124,5		72,2	0,2	RE.AF	VHZ EW Voorkr P KNPT 83 (groen) Ruytershoveweg		158
		124,5		72,2			VHZ ONDER viaduct A58 Ruytershoveweg		159
		124,0		72,7	0,5	RE.AF	KR P DE BERK (bruin)Bergsebaan		160
		123,6		73,1			over brug Bergsebaan	Moervaart/-	161
		123,1		73,6			Bergsebaan	-/Gareelweg FIETERS	162
13:34	13:29	123,0	bewaakte spoorweg	73,7			Over spoorweg Bergsebaan	Bemmelenberg/-	163
		122,7		74,0			Bergsebaan	Delweg/-	164
13:35	13:30	122,2	Start Litter Zone 2	74,5			Bergsebaan (start Bij huisnr 70 )		165
13:36	13:30	121,7	End Litter zone 2	75,0			Bergsebaan	Heiblokseweg/-	166
		121,5		75,2		RE.DO	KR P KNPT 09 (groen) Torenbaan	Lageheideweg/-	167

gem 45 km	gem 47 km	nog te rijden	gemeente en plaatsnaam	gereden km's	tussen afstand	richting	omschrijving route	(kruisende weg)	volg nr
AVG 45 km	AVG 47 km	km to go	city	driven km's	distance between	direction	definition	(crossing road)	no
		121,0		75,7	3,0	LI.AF	KR Voor PDST HALSTEREN 7,6 Jagersweg		168
		120,8		75,9			Jagersweg	-/Gareelweg	169
		120,5		76,2		RE.DO	Heerlesebaan	Lageheideweg/-	170
		120,4		76,3			Heerlesebaan	-/Halstersebaan	171
		118,9		77,8	2,1	LI.AF	EW Moerstraatsebaan	-/Moerstraatsebaan	172
		118,5		78,2	0,4	RE.AF	KR 1e weg Schansbaan		173
		117,9		78,8			Schansbaan	Verlengde Zandstraat/-	174
		117,6		79,1		RE.DO	Laageinde	Schansbaan	175
		116,9		79,8			Laageinde	-/Het Laag	176
		115,7		81,0			Laageinde		177
		115,1		81,6	3,4	LI.AANH	Laageinde <b>EN DIRECT</b>		178
		115,1		81,6	0,0	RE.AF	Voorkr Laageinde	Laageinde/-	179
		114,9		81,8			Laageinde		180
		114,5		82,2			Laageinde	-/Laageinde	181
		114,3		82,4		RE.DO	Halsterseweg		182
13:47	13:40	113,9	{Steenbergen}	82,8			Halsterseweg		183
		113,4		83,3			VHZ Halsterseweg		184
		113,3		83,4		VKL.RE.DO	VHZ Halsterseweg	Stierenweg/-	185
		112,7		84,0			Halsterseweg	Witte Ruitenweg/-	186
		111,7		85,0	3,4	RTD3/4LI.AF	P STEENBERGEN 1 Franseweg	-/Hoogstraat	187
13:50	13:43	111,4	STEENBERGEN	85,3			VHZ Franseweg	-/J.L.Brooijmansdeef	188
		111,2		85,5	0,5	LI.AF	1e weg P STIERENWEG (wit) Westlandse Langeweg (NA Pomp)		189
13:50	13:44	111,0	EB	85,7			Westlandse Langeweg		190
		110,7		86,0			Westlandse Langeweg	-/Ligneweg	191
		110,5		86,2			Westlandse Langeweg	Witte Ruitenweg/-	192
		109,8		86,9			Westlandse Langeweg	-/Drie Lindekensweg	193
		109,6		87,1	1,6	RE.AF	EW P KNPT 54 (groen) Westlandse Langeweg	Zoekweg/-	194
		109,4		87,3			OVER viaduct A4 Westlandse Langeweg		195
		109,0		87,7	0,6	RE.AF	EW P KNPT 54 (groen) Westlandse Langeweg		196
		108,9		87,8			Westlandse Langeweg	-/Kort Eind	197
		107,9		88,8	1,1	LI.AF	EW P KNPT 54 (groen) Koeversedijk		198
		107,5		89,2			Koeversedijk	Zonnekreekseweg/-	199
13:55	13:48	107,3	{Bergen op Zoom}	89,4	0,6	RE.AF	KR P NIEUW VOSSEMEER 4 Jan den Boersweg		200
13:57	13:50	106,2	Puntensprint 1 	90,5			Thv kr -re.do- Jan den Boersweg	Rubeerdijk	201
		105,7		91,0		RE.DO	KR Moorseweg	Rolafseweg	202
		105,4		91,3			Moorseweg	-/van Hoofsweg	203
		104,7		92,0			Moorseweg	-/Pelsendijk	204
		103,6		93,1			Moorseweg	-/Moorseweg	205
		103,3		93,4		RE.DO	KR Moorseweg	Assumburgweg	206
		102,4		94,3	4,9	LI.AF	EW Voorkr P OUD-VOSSEMEER 4 Molenweg	-/Molenweg	207
14:02	13:55	102,2	{Tholen} Prov. Zeeland	94,5			over brug Schelde Rijnkanaal Kreekweg		208
		101,0		95,7			Kreekweg	Hikseweg	209
		100,1		96,6	2,3	LI.AF	KR P OUD-VOSSEMEER 3 N656 VHZ		210
		99,6		97,1			N656	Hiksedijk/-	211
		99,4		97,3			N656	Patrijzenweg/-	212
		99,2		97,5		LET OP!	N656		213
		99,1		97,6	1,0	RE.UITV	In BOCHT LINKS Voor HMP 6,0	-/Molendijk	214
		99,0		97,7	0,1	RE.AF	Molendijk		215
		97,7		99,0	1,3	RE.AF	1e WEG Boshoeveweg		216
		97,5		99,2			EW Voorkr Hogeweg		217
							Hogeweg	Rijkebuurtseweg/ Roollandseweg	

gem 45 km	gem 47 km	nog te rijden	gemeente en plaatsnaam	gereden km's	tussen afstand	richting	omschrijving route	(kruisende weg)	volg nr
AVG 45 km	AVG 47 km	km to go	city	driven km's	distance between	direction	definition	(crossing road)	no
		95,9		100,8		RE.DO	KR Kadijk	-/Kadijk	218
		95,6		101,1	2,1	LI.AF	KR 1e weg Tichelaarseweg	-/Schapenweg	219
		94,4		102,3			Watervlietsedijk		220
		94,2		102,5		RE.DO	Watervlietsedijk	Puitsedijk/-	221
		93,6		103,1			Vrouwendijk		222
		92,5		104,2		RE.DO	Voorkr P KNPT 25 (groen) Kettingdijk	N286	223
14:17	14:09	91,2	Start Litter Zone 3	105,5	4,4	LI.AF	EW Gortzakweg	-/Kettingdijk	224
14:18	14:10	90,5	End Litter zone 3	106,2			Gortzakweg		225
		89,7		107,0			Gortzakweg	Cruyshoekweg/-	226
		89,4		107,3			Gortzakweg	-/Veenweg	227
		89,0		107,7	2,2	LI.AF	KR P Bergse Diepsluis EN DIRECT		228
		89,0		107,7	0,0	RE.AF	EW Voorkr P OESTERDAM RESORT N659 Oesterdam		229
14:20	14:12	88,8	Brugwachter	107,9			beweegbare brug Bergdiepsesluis N659		230
		87,3		109,4	1,7	RTD1/3RE. DO	N659 ( in/ uitrit vakantiepark)	Oesterdam/-	231
14:26	14:17	84,4	{Reimerswaal}	112,3			N659		232
		77,8		118,9			N659	Bathpolderweg	233
		77,8		118,9	9,5	LI.AF	VHZ EW Voorkr P Hoogerheide 9 N289	-/N289	234
14:35	14:26	77,3	Brug	119,4			over Kreekrakbrug N289		235
		75,8		120,9	2,0	LI.AF	1e weg P KREEKRAKSLUIZEN (wit) 1e Hogerwaarddwarsweg		236
		75,5		121,2			Hogerwaardweg		237
14:38	14:29	75,3	begin kasseienstrook	121,4			Hogerwaardweg		238
14:39	14:30	74,2	{Woensdrecht} N-Brabant	122,5		RE.DO	Hogerwaardpolder		239
14:40	14:31	73,5	einde kasseienstrook	123,2			Hogewaardpolder		240
		73,0		123,7	2,8	LI.AF	EW Voorkr N289	-N289	241
		72,0		124,7			ONDER spoorviaduct N289		242
		72,0		124,7			N289	Spoorlaan/Statiweg	243
		71,7		125,0	1,3	RE.AF	KR Langeweg		244
		71,1		125,6			Langeweg	-/Prins Karel polder	245
		70,8		125,9			Langeweg	-/Caterspolderweg	246
		70,6		126,1			ONDER viaduct A58		247
		70,4		126,3			Langeweg	2x Langeweg	248
14:45	14:36	70,0	WOENSDRECHT	126,7		RE.DO	VERSM Dorpsstraat		249
		69,9		126,8			Dorpsstraat	-/Grindweg	250
		69,8		126,9	1,9	LI.AF	KR P BEGRAAFPLAATS (wit) Rijzendeweg		251
		69,6		127,1			Rijzendeweg	Rijzendeweg/-	252
		69,5		127,2			Rijzendeweg	-/Stompe Torenlaan	253
		69,4		127,3			Rijzendeweg	-/Vinkenslag	254
		69,1		127,6			Rijzendeweg	-/Berglaan	255
		68,8		127,9	1,0	RE.AF	EW Bossestraat	Bossestraat/-	256
14:47	14:37	68,5	HOogerheide	128,2	0,3	LI.AF	EW Doelstraat	-/Nederheide	257
		68,5		128,2			Doelstraat	-/Struikenlaan	258
		68,0		128,7			Doelstraat	-/Bloemenlaan	259
		67,9		128,8		RE.DO	Voorkr Zandfort EN DIRECT	Scheldeweg	260
14:48	14:38	67,9	EB	128,8	0,6	LI.AF	1e weg Antwerpsestraatweg		261
		67,7		129,0			ONDER viaduct N289 Antwerpsestraatweg		262
		67,2		129,5			Antwerpsestraatweg	Oude Steenstraat/-	263
		66,9		129,8			Antwerpsestraatweg	-/Lange Steen	264
		66,8		129,9			ONDER viaduct A4 Antwerpsestraatweg		265
		66,6		130,1			Antwerpsestraatweg	Antwerpsestraatweg/-	266
		66,5		130,2			Antwerpsestraatweg	Fietspad/-	267
		66,4		130,3			Antwerpsestraatweg	Uitrit P-plaats/-	268
		66,3		130,4	1,6	RE.VLG	P BERGEN OP ZOOM 5 (rood) Antwerpsestraatweg		269

gem 45 km	gem 47 km	nog te rijden	gemeente en plaatsnaam	gereden km's	tussen afstand	richting	omschrijving route	(kruisende weg)	volg nr
AVG 45 km	AVG 47 km	km to go	city	driven km's	distance between	direction	definition	(crossing road)	no
		66,2		130,5			Antwerpsestraatweg	-/Antwerpsestraatweg	270
		66,0		130,7			Antwerpsestraatweg	Uitrit tankstation/-	271
		65,8		130,9			Antwerpsestraatweg		272
		65,8		130,9	0,5	RE.AF	Voorkr Antwerpsestraatweg	Antwerpsestraatweg/-	273
		65,5		131,2			Antwerpsestraatweg	Antwerpsestraatweg/-	274
		65,4		131,3			Antwerpsestraatweg	Beukendreef/-	275
		64,8		131,9			Antwerpsestraatweg	Antwerpsestraatweg/-	276
14:52	14:42	64,6	{Bergen op Zoom}	132,1			Antwerpsestraatweg	-/Zuidgeest	277
		64,1		132,6			Antwerpsestraatweg	-/Antwerpsestraatweg	278
		64,0		132,7			Antwerpsestraatweg	-/Antwerpsestraatweg	279
		63,7		133,0	2,1	RE.AF	P Huijbegen 8 Heimolen VHZ	Fianestraat/-	280
		63,6		133,1			Heimolen	-/Antwerpsestraatweg	281
		63,4		133,3			OVER viaduct A4 Heimolen		282
14:54	14:44	63,2	HEIMOLEN	133,5			VERSM Heimolen		283
		63,1		133,6			Heimolen	-/Heimolen	284
		62,8		133,9			Heimolen	Heimolen/-	285
		62,7		134,0			Heimolen	-/Bremstraat	286
14:56	14:46	61,9	EB	134,8		RE.DO	VHZ EW Voorkr Molenzichtweg	Huijbergsebaan	287
		61,0		135,7			Molenzichtweg	Boslustweg/-	288
		59,8		136,9	3,9	LI.AF	EW Balsedreef	-/Balsedreef	289
		58,1		138,6	1,7	RE.AF	KR P KNPT 15 (groen) Klavervelderweg	Boslustweg/-	290
		57,1		139,6			Klavervelderweg		291
		57,1		139,6	1,0	RE.AF	EW P KNPT 15 (groen) Holleweg	Holleweg/-	292
		56,9		139,8	0,2	RE.AANH	P BURGER STACK (bruin) Mastendreef		293
		56,8		139,9			Mastendreef	2x uitrit Crematorium/-	294
		56,4		140,3	0,5	LI.AF	KR P KNPT 75 (groen) Gareelweg		295
		56,2		140,5			OVER viaduct A58		296
		55,9		140,8	0,5	RE.AANH	P KNPT 83 (groen) Gareelweg	Gareelweg/-	297
		55,7		141,0	0,2	RE.AF	VHZ EW Voorkr P KNPT 83 (groen) Ruytershoveweg		298
		55,7		141,0			VHZ ONDER viaduct A58 Ruytershoveweg		299
		55,2		141,5	0,5	RE.AF	KR P DE BERK (bruin) Bergsebaan		300
		54,8		141,9			over brug Bergsebaan	Moervaart/-	301
		54,4		142,3			Bergsebaan	-/Gareelweg FIETERS	302
15:06	14:55	54,3	bewaakte spoorweg	142,4			over spoorweg Bergsebaan	Bemmelenberg/-	303
		53,9		142,8			Bergsebaan	Delweg/-	304
		53,0		143,7			Bergsebaan	Heiblokseweg/-	305
		52,7		144,0		RE.DO	KR P KNPT 09 (groen) Torenbaan	Lageheideweg/-	306
		52,2		144,5	3,0	LI.AF	KR Voor PDST HALSTEREN 7,6 Jagersweg		307
		52,0		144,7			Jagersweg	-/Gareelweg	308
		51,7		145,0		RE.DO	Heerlesebaan	Lageheideweg/-	309
		51,6		145,1			Heerlesebaan	-/Halstersebaan	310
		50,1		146,6	2,1	RE.AF	EW Moerstraatsebaan	Moerstraatsebaan/-	311
15:13	15:02	49,2	{Roosendaal}	147,5			Moerstraatsebaan	-/Halstersebaan	312
		49,1		147,6	1,0	RE.AANH	Moerstraatsebaan	Moerstraatsebaan/-	313
		49,0		147,7			Moerstraatsebaan		314
		48,4		148,3			Moerstraatsebaan	Luienhoekweg/-	315
		48,2		148,5			Moerstraatsebaan		316
		48,0		148,7	1,1	RE.AF	EW Voorkr P WOUW 4 Moerstraatseweg		317
		47,0		149,7	1,0	LI.AF	KR 1e weg Diefhoekstraat	-/Gareelweg	318
		46,1		150,6			Diefhoekstraat	-/Diefhoekstraat	319
		45,9		150,8	1,1	RE.AF	EW P KNPT 06 (groen) Hellegatsestraat	Hellegatsestraat/-	320
		45,3		151,4	0,6	LI.AF	1e weg Steenbergsestraat		321

gem 45 km	gem 47 km	nog te rijden	gemeente en plaatsnaam	gereden km's	tussen afstand	richting	omschrijving route	(kruisende weg)	volg nr
AVG 45 km	AVG 47 km	km to go	city	driven km's	distance between	direction	definition	(crossing road)	no
15:19	15:07	44,8	{Steenbergen}	151,9	0,5	RE.AF	1e weg Boomdijk		322
		44,5		152,2	0,3	RE.AANH	Y-SPLIT Gagelweg	Boomdijk/-	323
		43,7		153,0		RE.DO	Gagelweg	-/Heerlsestraat	324
		43,6		153,1			Princebosseweg	Lage Boutweg/-	325
		43,0		153,7			Princebosseweg	-/Grote Spellestraat	326
		42,9		153,8			Princebosseweg	Hoge Boutweg/-	327
		42,5		154,2			Princebosseweg	-/Brandseweg	328
		42,1		154,6			Princebosseweg		329
		41,1		155,6			Princebosseweg	-/Goorhoekseweg	330
		41,0		155,7	3,5	RE.AANH	P KNPT 76 (groen) Brugweg over brug	Brugweg/-	331
15:25	15:13	39,9	KRUISLAND	156,8			Brugweg		332
		39,6		157,1	1,4	LI.AF	EW P KNPT 76 ( groen) Langeweg EN DIRECT	-/Roosendaalseweg	333
		39,6		157,1	0,0	RE.AF	P OUD GASTEL 5 Markt		334
		39,5		157,2		RE.DO	Molenstraat	Gr.Engelbrechtstraat/-	335
		39,4		157,3			Molenstraat	-/Grote Tiende	336
		39,2		157,5			Molenstraat	Mr.Molstraat/-	337
		39,0		157,7			Molenstraat	-/Drietak	338
		38,9		157,8			Molenstraat	-/Molenweg	339
		38,7		158,0			Molenstraat	Molenstraat/-	340
		38,6		158,1			Molenstraat	Eerste Boutweg/-	341
		38,5		158,2			Molenstraat	-/Hanedreef	342
		38,3		158,4			Gastelseweg	Engelseweg/-	343
15:27	15:15	38,3	EB	158,4			VHZ Gastelseweg	-/Gastelseweg	344
		38,2		158,5			Gastelseweg	-/Gastelseweg	345
		38,0		158,7			Gastelseweg	-/Gastelseweg	346
		37,8		158,9			Gastelseweg	-/Gastelseweg	347
		37,7		159,0			Gastelseweg	-/Gastelseweg	348
		37,6		159,1	2,0	RE.AF	P HOLDERBERGSEDIJK EN DIRECT	Stoofweg/-	349
		37,6		159,1	0,0	LI.AF	Gastelseweg		350
15:29	15:17	37,1	Oprijden aankomst omlopen	159,6	0,5	RE.AF	P KNPT 65 (groen) Holderbergsedijk		351
		37,0		159,7			Holderbergsedijk	Holderbergsedijk/-	352
		36,6		160,1			Holderbergsedijk	-/2x Lindenburgebaan	353
		35,5		161,2			Holderbergsedijk	-/2x Wildenhoeksestraat	354
15:32	15:19	34,9	{Roosendaal}	161,8	2,2	LI.AANH	Voor P DLW Evertkreekweg		355
		34,5		162,2	0,4	RE.AF	EW Westelijke Havendijk		356
		33,8		162,9			Westelijke Havendijk	-/Westelijke Havendijk	357
		33,3		163,4	1,2	LI.AF	1e weg Westelijke Havendijk over rodebrug		358
15:34	15:21	33,3	ROOSENDAAL	163,4			ONDER viaduct A17 Westelijke Havendijk		359
		33,1		163,6			Westelijke Havendijk	-/Gewenten	360
		32,8		163,9	0,5	RE.AF	KR Strijmaden		361
		32,8		163,9			Strijmaden	-/Kuisel	362
15:35	15:22	32,6	Start Litter Zone 4	164,1	0,2	LI.AF	EW Scherpdeel	-/Kuisel	363
		32,5		164,2			Scherpdeel	Kooldreef/Kromzaad	364
		32,3		164,4			Scherpdeel	Rechtzaad	365
		32,2		164,5			Scherpdeel	Veenen/-	366
15:36	15:23	32,1	End Litter zone 4	164,6	0,5	RE.AF	Voorkr Jan Vermeerlaan	Jan Vermeerlaan/-	367
		32,0		164,7			Jan Vermeerlaan	-/Jan Vermeerlaan	368
		31,9		164,8			Jan Vermeerlaan	van Goghlaan/Jan Vermeerlaan	369
		31,8		164,9			Jan Vermeerlaan	Jan Vermeerlaan	370
		31,8		164,9			Jan Vermeerlaan	-/Jan Vermeerlaan	371
		31,7		165,0			Jan Vermeerlaan	Jan Vermeerlaan	372

gem 45 km	gem 47 km	nog te rijden	gemeente en plaatsnaam	gereden km's	tussen afstand	richting	omschrijving route	(kruisende weg)	volg nr
AVG 45 km	AVG 47 km	km to go	city	driven km's	distance between	direction	definition	(crossing road)	no
		31,5		165,2			Jan Vermeerlaan	Weissenbruchstraat/Ger.Ter Borchstr	373
		31,3		165,4			Jan Vermeerlaan	van Goghlaan/St.Lucasplein	374
15:37	15:24	31,2	Puntensprint 2	165,5			<b>1e passage finish Jan Vermeerlaan</b>	Weth.Lanenstraat/-	375
		31,1		165,6			Jan Vermeerlaan	Frans Halslaan/-	376
		31,0		165,7	1,1	VKL.LI.AF	LINKER BAAN AANH Burg Freijterslaan		377
		30,8		165,9	0,2	RTD3/4LI.AF	Kade		378
		30,7		166,0			Kade	-/Kade	379
		30,5		166,2			Kade	Turfberg/-	380
		30,4		166,3	0,4	LI.AF	Kadeplein		381
		30,3		166,4		RE.DO	Oostelijke Havendijk	Kadeplein/-	382
		30,2		166,5			Oostelijke Havendijk	-/Industriestraat	383
		30,1		166,6	0,3	LI.AF	Wethouder Lanestraat		384
		30,0		166,7			Wethouder Lanestraat	Turfberg/Noordlaan	385
		29,9		166,8			Wethouder Lanestraat	-/Scherpdeel	386
		29,8		166,9			Wethouder Lanestraat	Pater Damiaanstr/Mondriaanstr	387
		29,8		166,9			Wethouder Lanestraat	Titus Brandsmastraat/-	388
		29,7		167,0			Wethouder Lanestraat	St.Alphonsusstraat/-	389
		29,7		167,0	0,4	RE.AF	Clemens Maria Hofbauerstraat	Clemens maria Hofbauerstr/-	390
		29,6		167,1	0,1	RE.AF	Van Goghlaan	Van Goghlaan/-	391
		29,5		167,2	0,1	LI.AANH	Van Goghlaan	-/Mondriaanstraat	392
		29,4		167,3			Van Goghlaan	-/Van Goghlaan	393
		29,3		167,4			Van Goghlaan	Weissenbruchstr/Van Goghlaan	394
		29,3		167,4			Van Goghlaan	-/Van Goghlaan	395
		29,2		167,5			Van Goghlaan	-/Van Goghlaan	396
		29,1		167,6	0,4	RE.AF	EW DREMPEL Jan Vermeerlaan	Jan Vermeerlaan/-	397
		29,0		167,7			Jan Vermeerlaan	Scherpdeel	398
		28,7		168,0			Jan Vermeerlaan	Westelijke Havendijk	399
		28,6		168,1			over bew brug Borchwerf	Oostelijke Havendijk	400
		28,5		168,2			Borchwerf	Industriestraat	401
		28,3		168,4			VHZ Borchwerf		402
		28,1		168,6			VHZ Borchwerf	-/Uitrit fabrieksterrein	403
		27,9		168,8			VHZ Borchwerf	-/Bosstraat	404
		27,8		168,9			Borchwerf	Ziel/-	405
		27,7		169,0			Borchwerf	-/Braak	406
		27,0		169,7	2,1	LI.AF	KR P 3080-3100 WIT Gewenten		407
		26,7		170,0			Gewenten	Tussenriemer	408
		26,4		170,3			Gewenten	-/Belder	409
		26,3		170,4			VHZ door bocht Gewenten		410
		25,9		170,8			Gewenten	Gewenten/-	411
		25,6		171,1			Gewenten	Tussenriemer/-	412
		25,5		171,2	1,5	RE.AANH	Vlietweg		413
15:44	15:31	25,5	EB ROOSENDAAL	171,2			Onder viaduct A17 Vlietweg		414
		24,8		171,9			Vlietweg	-/Fietspad	415
15:47	15:33	23,7	{Halderberge}	173,0		RE.DO	Havendijk		416
		23,4		173,3	2,1	LI.AANH	P GASTEL SFEER (bruin) Gasteliksedijk-Zuid		417
		22,7		174,0			Gastelsedijk-Zuid	-/Bartweg	418
		22,2		174,5	1,2	RE.AF	KR voor P GASTELSFEER Gastelsedijk-Zuid		419
		21,9		174,8	0,3	LI.AF	EW P KNPT 65 (groen) Kruislandseweg	-/Kruislandseweg	420
15:49	15:36	21,8	{Steenbergen}	174,9			Over viaduct Gastelseweg		421
		21,5		175,2	0,4	LI.AF	Holderbergsedijk		422
		21,4		175,3			Holderbergsedijk	Holderbergsedijk/-	423
		21,0		175,7			Holderbergsedijk	-/2x Lindenburgebaan	424

gem 45 km	gem 47 km	nog te rijden	gemeente en plaatsnaam	gereden km's	tussen afstand	richting	omschrijving route	(kruisende weg)	volg nr
AVG 45 km	AVG 47 km	km to go	city	driven km's	distance between	direction	definition	(crossing road)	no
		19,9		176,8			Holderbergsedijk	-/2x Wildenhoeksestraat	425
15:53	15:39	19,3	{Roosendaal}	177,4	2,2	LI.AANH	Voor P DLW Evertkreekweg		426
		18,9		177,8	0,4	RE.AF	EW Westelijke Havendijk		427
		18,2		178,5			Westelijke Havendijk	-/Westelijke Havendijk	428
		17,7		179,0	1,2	LI.AF	1e weg Westelijke Havendijk over rodebrug		429
		17,7		179,0			ONDER viaduct A17 Westelijke Havendijk		430
		17,6		179,1			Westelijke Havendijk	-/Gewenten	431
		17,2		179,5	0,5	RE.AF	KR Strijmaden		432
		17,2		179,5			Strijmaden	-/Kuisel	433
		17,0		179,7	0,2	LI.AF	EW Scherpdeel	-/Kuisel	434
		16,9		179,8			Scherpdeel	Kooldreef/Kromzaad	435
		16,7		180,0			Scherpdeel	Rechtzaad	436
		16,6		180,1			Scherpdeel	Veenen/-	437
		16,5		180,2	0,5	RE.AF	Voorkr Jan Vermeerlaan	Jan Vermeerlaan/-	438
		16,4		180,3			Jan Vermeerlaan	-/Jan Vermeerlaan	439
		16,3		180,4			Jan Vermeerlaan	van Goghlaan/Jan Vermeerlaan	440
		16,2		180,5			Jan Vermeerlaan	Jan Vermeerlaan	441
		16,2		180,5			Jan Vermeerlaan	-/Jan Vermeerlaan	442
		16,1		180,6			Jan Vermeerlaan	Jan Vermeerlaan	443
		15,9		180,8			Jan Vermeerlaan	Weissenbruchstraat/Ger.Ter Borchstr	444
		15,6		181,1			Jan Vermeerlaan	van Goghlaan/St.Lucasplein	445
15:58	15:43	15,6	2e passage finish	181,1			<b>2e passage finish Jan Vermeerlaan</b>	Weth.Lanenstraat/-	446
		15,5		181,2			Jan Vermeerlaan	Frans Halslaan/-	447
		15,4		181,3	1,1	VKL.LI.AF	LINKER BAAN AANH Burg Freijterslaan		448
		15,2		181,5	0,2	RTD3/4LI.AF	Kade		449
		15,1		181,6			Kade	-/Kade	450
		14,9		181,8			Kade	Turfberg/-	451
		14,8		181,9	0,4	LI.AF	Kadeplein		452
		14,7		182,0		RE.DO	Oostelijke Havendijk	Kadeplein/-	453
		14,6		182,1			Oostelijke Havendijk	-/Industriestraat	454
		14,5		182,2	0,3	LI.AF	Wethouder Lanestraat		455
		14,4		182,3			Wethouder Lanestraat	Turfberg/Noordlaan	456
		14,3		182,4			Wethouder Lanestraat	-/Scherpdeel	457
		14,2		182,5			Wethouder Lanestraat	Pater Damiaanstr/Mondriaanstr	458
		14,2		182,5			Wethouder Lanestraat	Titus Brandsmastraat/-	459
		14,1		182,6			Wethouder Lanestraat	St.Alphonsusstraat/-	460
		14,1		182,6	0,4	RE.AF	Clemens Maria Hofbauerstraat	Clemens maria Hoifbauerstr/-	461
		14,0		182,7	0,1	RE.AF	Van Goghlaan	Van Goghlaan/-	462
		13,9		182,8	0,1	LI.AANH	Van Goghlaan	-/Mondriaanstraat	463
		13,8		182,9			Van Goghlaan	-/Van Goghlaan	464
		13,7		183,0			Van Goghlaan	Weissenbruchstr/Van Goghlaan	465
		13,7		183,0			Van Goghlaan	-/Van Goghlaan	466
		13,6		183,1			Van Goghlaan	-/Van Goghlaan	467
		13,5		183,2	0,4	RE.AF	EW DREMPEL Jan Vermeerlaan	Jan Vermeerlaan/-	468
		13,4		183,3			Jan Vermeerlaan	Scherpdeel	469
		13,1		183,6			Jan Vermeerlaan	Westelijke Havendijk	470
		13,0		183,7			over bew brug Borchwerf	Oostelijke Havendijk	471
		12,9		183,8			Borchwerf	Industriestraat	472
		12,8		183,9			VHZ Borchwerf		473
		12,5		184,2			VHZ Borchwerf	-/Uitrit fabrieksterrein	474
		12,4		184,3			VHZ Borchwerf	-/Bosstraat	475
		12,2		184,5			Borchwerf	Ziel/-	476

gem 45 km	gem 47 km	nog te rijden	gemeente en plaatsnaam	gereden km's	tussen afstand	richting	omschrijving route	(kruisende weg)	volg nr
AVG 45 km	AVG 47 km	km to go	city	driven km's	distance between	direction	definition	(crossing road)	no
		12,1		184,6			Borchwerf	-/Braak	477
		11,5		185,2	2,0	LI.AF	KR P 3080-3100 WIT Gewenten		478
		11,1		185,6			Gewenten	Tussenriemer	479
		10,9		185,8			Gewenten	-/Belder	480
		10,7		186,0			VHZ door bocht Gewenten		481
		10,3		186,4			Gewenten	Gewenten/-	482
		10,0		186,7			Gewenten	Tussenriemer/-	483
		9,9		186,8	1,6	RE.AANH	Vlietweg		484
16:05	15:50	9,9	EB ROOSENDAAL	186,8			Onder viaduct A17 Vlietweg		485
		9,2		187,5			Vlietweg	-/Fietspad	486
16:08	15:52	8,1	{Halderberge}	188,6		RE.DO	Havendijk		487
		7,7		189,0	2,2	LI.AANH	P GASTEL SFEER (bruin) Gastelisdijk-Zuid		488
		7,1		189,6			Gastelisdijk-Zuid	-/Barteweg	489
		6,6		190,1	1,1	RE.AF	KR voor P GASTELSFEER Gastelisdijk-Zuid		490
		6,3		190,4	0,3	LI.AF	EW P KNPT 65 (groen) Kruislandseweg	-/Kruislandseweg	491
16:10	15:55	6,2	{Steenbergen}	190,5			Over viaduct Gastelseweg		492
		6,0		190,7	0,3	LI.AF	Holderbergsedijk		493
		5,9		190,8			Holderbergsedijk	Holderbergsedijk/-	494
		5,4		191,3			Holderbergsedijk	-/2x Lindenburgsebaan	495
		4,3		192,4			Holderbergsedijk	-/2x Wildenhoeksestraat	496
16:13	15:58	3,8	{Roosendaal}	192,9	2,2	LI.AANH	Voor P DLW Evertkreekweg		497
		3,3		193,4	0,5	RE.AF	EW Westelijke Havendijk		498
		2,6		194,1			Westelijke Havendijk	-/Westelijke Havendijk	499
		2,1		194,6	1,2	LI.AF	1e weg Westelijke Havendijk over rodebrug		500
		2,1		194,6			ONDER viaduct A17 Westelijke Havendijk		501
		2,0		194,7			Westelijke Havendijk	-/Gewenten	502
		1,7		195,0	0,4	RE.AF	KR Strijmaden		503
		1,6		195,1			Strijmaden	-/Kuisel	504
16:17	16:01	1,4	Start Litter Zone 5	195,3	0,3	LI.AF	EW Scherpdeel	-/Kuisel	505
		1,3		195,4			Scherpdeel	Kooldreef/Kromzaad	506
		1,1		195,6			Scherpdeel	Rechtzaad	507
		1,0		195,7			Scherpdeel	Veenen/-	508
16:17	16:01	0,9	End Litter zone 5	195,8	0,5	RE.AF	Voorkr Jan Vermeerlaan	Jan Vermeerlaan/-	509
		0,8		195,9			Jan Vermeerlaan	-/Jan Vermeerlaan	510
16:17	16:02	0,7	Afleiding ploegleiders	196,0			Jan Vermeerlaan	van Goghlaan/Jan Vermeerlaan	511
		0,6		196,1			Jan Vermeerlaan	Jan Vermeerlaan	512
		0,6		196,1			Jan Vermeerlaan	-/Jan Vermeerlaan	513
		0,5		196,2			Jan Vermeerlaan	Jan Vermeerlaan	514
		0,3		196,4			Jan Vermeerlaan	Weissenbruchstraat/Ger.Ter Borchstr	515
		0,1		196,6			Jan Vermeerlaan	van Goghlaan/St.Lucasplein	516
16:18	16:03	0,0	Finish	196,7		Finish	<b>Finish Jan Vermeerlaan</b>	Weth.Lanenstraat/-	517
			Afleiding ploegleiders			LI.AF	Van Goghlaan		
						LI.AF	EW Clemens Maria Hofbauerstraat		
						LI.AF	Wethouder Lanestraat		
						RE.AF	KR Turfberg		





**STAGE 5**  
 Sunday June 9th  
 159.4 km

SCAN FOR GPX-FILE

## SUNDAY JUNE 9<sup>TH</sup> 12:30 - 15:58 OOSTERHOUT - OOSTERHOUT

City / plaats start & finish	Oosterhout - Oosterhout	
Distance / afstand <b>hotel - start</b>	Between 25-60 minutes	
Permanence / race headquarters <b>start</b>	Gemeentehuis Oosterhout	
Permanence / race headquarters <b>finish</b>	Slotjesveld 1, Oosterhout	
Anti-doping room <b>finish</b>	Gemeentehuis Oosterhout Slotjesveld 1, Oosterhout	
Meeting commissaires/police/organization Time / tijdstip	Gemeentehuis <b>10:15 uur - 11:30 uur</b>	
Parking teams / parking ploegen Follow signs from PPO to team parking	<b>PPO start &amp; finish</b> 51.627744, 4.868456	
Team presentation / ploegenpresentatie	<b>11:30 - 12:15 uur</b>	
Start / depart	<b>12:30 uur</b>	Grote Markt Oosterhout
Distance / afstand	159,4 km	
Distance neutralization / neutralisatie	4.6 km	
Start Km 0	DIRECT na VHZ Burgemeester Materlaan, Oosterhout	
Railroad crossing / spoorwegovergang	none	
Intermediate sprint 1 / puntensprint 1	Km 71.7	Biezenmortelsestraat thv Huisnummer 4, Tilburg
Intermediate sprint 2 / puntensprint 2	Km 119.9	1e passage finish Slotlaan t.h.v. Huize Limburgstraat, Brug
Litter zone 1	Km 36.1	Heusdenseweg thv inrit en P.KNPT 04, Waspik
Litter zone 2	Km 75.2	Schoorstraat thv bord P-Plaats, Udenhout
Litter zone 3	Km 116.5	Denariusstraat, Oosterhout
Litter zone 4	Km 156	Denariusstraat, Oosterhout
Feeding zone	None	
Finishing circuits / lokale omlopen Distance circuits / afstand omlopen	3 laps of finishing circuits 13.2 km per lap	
1st passage finish line	Km 119.9	
2nd crossing finish line	Km 133	
3rd crossing finish line	Km 146.2	
Deviation followers / afleiding volgers	Km 159.1	Slotlaan, Oosterhout
Finish	Km 159.4 / 16:17 uur Slotlaan thv Huize Limburgstraat, Oosterhout	

PPO START & FINISH



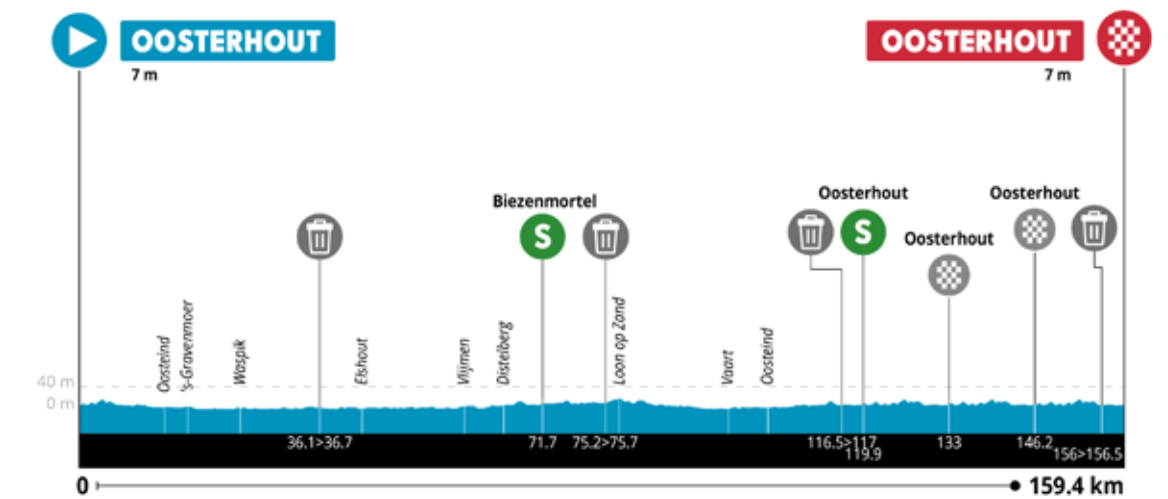
FINAL 3 KM



DETAIL START & FINISH



ELEVATION



gem 44 km	gem 46 km	nog te rijden	gemeente en plaatsnaam	gereden km's	tussen afstand	richting	omschrijving route	(kruisende weg)	volg nr
AVG 44 km	AVG 46 km	km to go	city	driven km's	distance between	direction	definition	(crossing road)	no
12:30	12:30	4,6	OOSTERHOUT	0,0		VERTREK	Provincie Noord Brabant		a
12:30	12:30	4,6	{Oosterhout}	0,0			Vertrek Grote Markt Oosterhout		b
		4,5		0,1		RE.DO	Kerkstraat		c
		4,4		0,2	0,2	LI.AF	EW Keiweg	-/Arendstraat	d
		4,3		0,3		RE.DO	KR Keiweg	Mathildestraat/De Braak	e
		4,2		0,4			Keiweg	Kloosterstraat/-	f
		4,0		0,6		VKL.RE.DO	Keiweg	Ridderstraat	g
		3,9		0,7			Keiweg	-/Slotjesveld	h
		3,8		0,8			Keiweg	Laanstraat/-	i
		3,7		0,9	0,7	RE.AF	VOORKR Van Oldeneellaan	St Paulusweg/-	j
		3,6		1,0			Van Oldeneellaan	Spijtenburgstraat/V.Oldeneellaan	k
		3,5		1,1			Van Oldeneellaan	-/Bijsterveld	l
		3,4		1,2			Van Oldeneellaan	van Polanenstraat/-	m
		3,3		1,3			VHZ Van Oldeneellaan	Tempelierstraat/Slotjesveld	n
		3,2		1,4	0,5	VKL.RE.AF	Slotlaan	Slotlaan/-	o
12:33	12:33	2,8	Passage finishstreep	1,8			Slotlaan	Huize Limburgstraat/-	p
		2,6		2,0	0,6	VKL.LI.AF	P MADE (rood) Ridderstraat	-/Ridderstraat	q
		2,4		2,2		VKL.RE.DO	VHZ Ridderstraat	Bouwlingstraat	r
		2,1		2,5	0,5	VKL.LI.AF	VHZ P TETERINGEN Bredaseweg VHZ		s
		1,7		2,9	0,4	RTD2/4RE.DO	VHZ Bredaseweg		t
12:37	12:37	1,4	Brug	3,2			Viaduct Wilhelminakanaal		u
		1,1		3,5			VHZ Bredaseweg	P-plaats Warande/Bredaseweg	v
		0,5		4,1	1,2	RTD2/4RE.DO	VHZ Bredaseweg	Warandelaan/Oude Bredasebaan	w
		0,2		4,4	0,3	VKL.LI.AF	P DORST Burg.Materlaan		x
12:40	12:40	0,0	Einde neutralisatie	4,6			DIRECT na VHZ Burgemeester Materlaan		y
12:40	12:40	159,4	START	0,0		Start	DIRECT na VHZ Burgemeester Materlaan		1
		158,9		0,5			VHZ Burgemeester Materlaan	Bizetlaan/-	2
		158,5		0,9			VHZ Burgemeester Materlaan	Burg.Holtropaan/-	3
		157,8		1,6			Burgemeester Materlaan	Beneluxweg/-	4
12:42	12:42	157,7	EB	1,7			Viaduct A27 Hoevestraat	-/Kalbergseweg	5
		157,6		1,8	1,8	RE.AANH	Hoevestraat		6
		157,1		2,3			Hoevestraat	FIETSERS Langedreef /-	7
		156,4		3,0			Hoevestraat	-/Uitrit vakantiepark	8
		155,8		3,6	1,8	LI.AF	P DE EEKHOORN (bruin) Ketenbaan		9
		155,5		3,9			Ketenbaan	Seterseweg/-	10
		154,3		5,1			Ketenbaan	-/Uitrit Bos&Co	11
		154,3		5,1	1,5	RTD2/4RE.DO	VHZ Ketenbaan	N631	12
		154,2		5,2			Ketenbaan	-/Klein Oosterhout	13
12:48	12:47	153,7	{Dongen}	5,7	0,6	RE.AF	KR KNPT 52 ( groen) Steenovensebaan		14
		153,5		5,9			VERSM Steenovensebaan		15
		153,2		6,2			VERSM Steenovensebaan	-/Hazenpad	16
		153,0		6,4			VERSM Steenovensebaan		17
		152,7		6,7			VERSM Steenovensebaan		18
		152,5		6,9			VERSM Steenovensebaan		19
		152,3		7,1			VERSM Steenovensebaan		20
		151,9		7,5			VERSM Steenovensebaan		21
		151,7		7,7	2,0	LI.AF	VOORKR KNPT 30 (groen) Dongenseweg	-/Dongenseweg	22
		150,7		8,7		RE.DO	Duiventorenlaan		23

gem 44 km	gem 46 km	nog te rijden	gemeente en plaatsnaam	gereden km's	tussen afstand	richting	omschrijving route	(kruisende weg)	volg nr
AVG 44 km	AVG 46 km	km to go	city	driven km's	distance between	direction	definition	(crossing road)	no
		150,4		9,0			Duiventorenbaan	Moerkensdreef/-	24
12:52	12:52	150,2	DONGEN	9,2		VKL.RE.DO	P DONGEN Duiventorenbaan	-/Steenstraat	25
12:53	12:52	149,8	Brug	9,6			brug Wilhelminakanaal Westerlaan		26
		149,3		10,1			Westerlaan	Doelstraat/-	27
		149,2		10,2		LET OPI	LINKER BAAN AANHOUDEN!!!		28
12:54	12:53	149,1	EB DONGEN	10,3	2,6	RTD3/4LI.AF	VHZ P OOSTERHOUT N629		29
12:54	12:54	148,6	{Oosterhout}	10,8		VKL.RE.DO	VHZ N629 en let op uitrit tuincentrum	Groenstraat/Hoge Dijk	30
		147,9		11,5			VHZ N629	Heikantsestraat/Berkenstraat	31
		147,0		12,4			VHZ N629		32
		146,9		12,5	2,2	VKL.RE.AF	VHZ P OOSTEIND Hoogstraat VHZ		33
12:57	12:56	146,5	OOSTEIND	12,9			Hoogstraat	Hoogeind/-	34
		146,4		13,0	0,5	RE.AF	EW P 's-GRAVENMOER 3 Provincialeweg		35
		146,2		13,2			Provincialeweg	-/Maalderijstraat	36
		145,8		13,6			Provincialeweg	-/Provincialeweg	37
		145,7		13,7			Provincialeweg	-/Brouwerijstraat	38
		145,5		13,9			Provincialeweg	-/Provincialeweg	39
		145,0		14,4			Provincialeweg	Rijsdijk/Griendsteeg	40
		144,4		15,0			Provincialeweg	Provincialeweg/-	41
		144,2		15,2			Provincialeweg	Groenendijk/-	42
		144,1		15,3			Provincialeweg	Provincialeweg/-	43
		143,9		15,5			Provincialeweg	-/Hoge Dijk	44
13:01	13:00	143,8	EB OOSTEIND	15,6			Provincialeweg		45
13:01	13:00	143,7	{Dongen}	15,7			Brug VHZ Wilhelminalaan		46
13:01	13:00	143,5	'S-GRAVENMOER	15,9			VHZ re Wilhelminalaan		47
		143,3		16,1			VHZ re Wilhelminalaan		48
		143,0		16,4	3,4	LI.AF	EW P WASPIK 5 Hoofdstraat		49
		142,9		16,5			VHZ Hoofdstraat		50
		142,7		16,7			VHZ Hoofdstraat		51
		142,5		16,9			VHZ Hoofdstraat		52
		142,4		17,0			Hoofdstraat	P-terrein/-	53
		142,4		17,0			Hoofdstraat	's Gravenhoven/-	54
		142,3		17,1	0,7	LI.AANH	Wielstraat	-/Molendijk	55
		142,3		17,1			Wielstraat	Kerkdijk/-	56
		142,2		17,2			Wielstraat	-/Grutterijstraat	57
		142,2		17,2			Wielstraat	Dr.Koekkoeklaan/-	58
		142,0		17,4			DREMPEL Wielstraat	-/Bieselaar	59
13:03	13:02	141,9	EB 'S GRAVENMOER	17,5			Wielstraat		60
13:06	13:04	140,2	{Geertruidenberg}	19,2			Wielstraat	-/Lageweg	61
		139,5		19,9			Wielstraat	-/Voshoornweg	62
13:07	13:06	139,0	RAAMSDONK	20,4			Wielstraat fiets oversteek		63
		138,9		20,5	3,4	RE.AF	EW Luiten Ambachtstraat		64
		138,8		20,6	0,1	LI.AF	KR 1E WEG Zijlweg		65
13:08	13:06	138,7	EB RAAMSDONK	20,7			Zijlweg		66
		138,3		21,1	0,5	LI.AF	EW KNPT 35 (groen) Zijlweg	-/Oudestraat	67
13:09	13:07	137,9	Brug	21,5			Viaduct A59		68
		137,6		21,8			Zijlweg	Achterstedijk/-	69
13:10	13:09	136,9	{Waalwijk}	22,5	1,4	RE.AF	1e weg Voor groen trafo huisje Hooiweg		70
13:11	13:10	135,9	WASPIK	23,5			Hooiweg	-/Ruytenbergweg	71
		135,8		23,6			Hooiweg	Dwarsweg/-	72

# Stage 5 Oosterhout - Oosterhout

5<sup>e</sup> etappe Oosterhout - Oosterhout

Sunday June 9<sup>th</sup>

Zondag 9 juni

gem 44 km	gem 46 km	nog te rijden	gemeente en plaatsnaam	gereden km's	tussen afstand	richting	omschrijving route	(kruisende weg)	volg nr
AVG 44 km	AVG 46 km	km to go	city	driven km's	distance between	direction	definition	(crossing road)	no
		135,6		23,8	1,3	RE.AF	Voor BRD DLW Industrieweg		73
		135,1		24,3		RE.DO	Scharlo		74
		134,8		24,6			Scharlo	-/Dijkeindenweg	75
		134,6		24,8			Scharlo	-/Scharlo	76
		134,5		24,9	1,1	LI.AANH	Scharlo		77
13:13	13:12	134,4	EB WASPIK	25,0			Scharlo		78
		134,1		25,3	0,4	LI.AF	KR 1e weg Polanenweg		79
		133,7		25,7			Polanenweg	-/Nassauweg	80
13:16	13:14	132,8	Brug	26,6			brug Oude Maasje		81
		132,5		26,9	1,6	RE.AF	EW KNPT 02 ( groen) Overdiepsekade	Overdiepsekade/-	82
		131,9		27,5			Overdiepsekade	Poolseweg/-	83
		131,0		28,4			Overdiepsekade	Lorweg/-	84
		130,1		29,3		RE.DO	KR Zuiderkanaalweg	Overdiepsekade/Veerweg	85
13:22	13:20	128,4	Bij hoog water afgesloten	31,0			Zuiderkanaalweg		86
		127,0		32,4		RE.DO	Zomerdijk		87
		125,5		33,9	7,0	RE.AF	EW Zomerdijk	Sluisweg/-	88
		125,1		34,3	0,4	RE.AANH	Zomerdijk DIRECT		89
		124,9		34,5	0,2	LI.AF	EW P DOEVEREN 3 Zomerdijk	-/Zomerdijk	90
13:26	13:24	124,9	Brugwachter	34,5			beweegbare brug Waalwijk		91
		123,6		35,8	1,3	RE.VLG	Zomerdijk		92
		123,5		35,9	0,1	LI.VLG	Zomerdijk		93
		123,5		35,9	0,0	RE.VLG	Zomerdijk DIRECT		94
		123,5		35,9	0,0	LI.AF	P. KNPT 04( groen) SMALLE BRUG DIRECT		95
		123,5		35,9	0,0	LI.AF	P. KNPT 04( groen)Heusdensedeweg		96
13:28	13:26	123,3	Start Litter Zone 1	36,1			Heusdensedeweg thv inrit en P.KNPT 04		97
13:29	13:27	122,7	End Litter zone 1	36,7			Heusdensedeweg		98
13:30	13:27	122,3	{Heusden}	37,1		RE.DO	Provincialeweg		99
13:30	13:28	122,1	DOEVEREN	37,3			Provincialeweg		100
		121,8		37,6			Provincialeweg	-/Valkenvoortweg	101
13:31	13:28	121,7	EB DOEVEREN	37,7			Provincialeweg		102
13:32	13:30	120,4	HEESBEEN	39,0		RE.DO	Grotestraat		103
13:34	13:31	119,5	Negeren BRD C12	39,9	4,0	RE.AF	KR P WAALWIJK 8 (rood) Parallelweg	Parallelweg/-	104
13:34	13:31	119,4	EB HEESBEEN	40,0			Parallelweg		105
		118,8		40,6			Parallelweg	Afrit N267/-	106
		118,8		40,6	0,7	LI.AF	EW Voorw P OUDHEUSDEN 1 Polderweg	-/Polderweg	107
		118,4		41,0		RE.DO	P ELSHOUT 2 Elshoutseweg	Vestingstraat/-	108
		118,0		41,4			VHZ Elshoutseweg		109
		117,2		42,2		RE.DO	KR Heusdensedeweg	-/Hooibroeksesteeg	110
		116,5		42,9			Heusdensedeweg	Oosterseweg/Gorseweide	111
13:38	13:35	116,1	ELSHOUT	43,3			VHZ Heusdensedeweg		112
		115,9		43,5	2,9	LI.AANH	Y-SPL P DRUNEN 1 Heusdensedeweg	-/Kerkstraat	113
		115,7		43,7		RE.DO	KR Mariëndonkstraat	-/Wolfshoek	114
		115,3		44,1			Mariëndonkstraat	Bredenkampweg/-	115
13:39	13:36	115,2	EB ELSHOUT	44,2			Mariëndonkstraat		116
13:40	13:38	114,4	brug	45,0			Viaduct N267 De Hoeven		117
		114,2		45,2			De Hoeven	Het Zand/-	118
13:41	13:38	113,9	HAARSTEEG	45,5			De Hoeven		119
		113,2		46,2			De Hoeven	Het Bijtje/-	120
		112,9		46,5			De Hoeven	De Hoeven/-	121

gem 44 km	gem 46 km	nog te rijden	gemeente en plaatsnaam	gereden km's	tussen afstand	richting	omschrijving route	(kruisende weg)	volg nr
AVG 44 km	AVG 46 km	km to go	city	driven km's	distance between	direction	definition	(crossing road)	no
		112,8		46,6	3,1	RTD3/4LI.AF	VHZ P HERPT 4 Heusdensedeweg		122
		112,7		46,7			VHZ Heusdensedeweg		123
		112,6		46,8			2x VHZ Heusdensedeweg		124
13:43	13:40	112,5	EB HAARSTEEG	46,9			VHZ Heusdensedeweg		125
		112,3		47,1			Heusdensedeweg	Het Zand/Slegerslaan	126
		111,7		47,7			Heusdensedeweg	Veldweg/-	127
		111,4		48,0			Groenstraat		128
		110,8		48,6		RE.DO	Groenstraat	Zeggelaarseweg/Rietveldenweg	129
		110,1		49,3	2,7	RE.AF	KR P HEDIKHUIZEN 1 VHZ Lambertusstraat Lambertusstraat		130
13:47	13:44	109,2	HEDIKHUIZEN	50,2			Lambertusstraat Lambertusstraat		131
		109,0		50,4		RE.DO	KR Bokhovenseweg	Oude Schoolstr/Kerkstraat	132
13:48	13:44	108,9	EB HEDIKHUIZEN	50,5			VHZ Bokhovenseweg		133
13:50	13:47	107,2	{s-Hertogenbosch}	52,2		RE.DO	Baron van der Aaweg		134
		106,5		52,9			Baron van der Aaweg	2x Veerweg/-	135
		105,8		53,6			Baron van der Aaweg	St.Corneliusweg/-	136
		105,7		53,7			Baron van der Aaweg	Oppershof/-	137
		105,7		53,7		RE.DO	KR Bar.v Egmondweg	Gr.Helenastraat/Haarsteegseweg	138
		104,7		54,7		RE.DO	KR De Steenbeemden	de Omloop	139
		103,8		55,6			De Steenbeemden	Wuyvenhaerd/-	140
		103,6		55,8			De Steenbeemden	De Bellaard	141
		103,4		56,0	6,7	RE.AANH	KR P VLIJMEN 2 Engelseweg		142
13:57	13:54	101,8	{Vlijmen}	57,6			Engelseweg	-/Voorste Zeedijk	143
13:58	13:54	101,5	VLIJMEN	57,9		RE.DO	Engelseweg	De Gemeint/-	144
		101,5		57,9		RE.DO	KR Meliestraat	Molenhoek/Voordijk	145
		101,3		58,1			Meliestraat	Meliepark/-	146
		100,8		58,6			Meliestraat	Molenstraat/-	147
		100,7		58,7		RE.DO	KR Julianastraat	-/Wilhelminastraat	148
		100,7		58,7	2,7	RE.AANH	Y.SPL Julianastraat		149
		100,6		58,8			Julianastraat	2x Norbertusplein/-	150
		100,5		58,9			Julianastraat	-/Pr.Bernhardlaan	151
		100,2		59,2	0,5	LI.AF	EW Voorw Akkerstraat	-/Akkerstraat	152
		100,1		59,3			Akkerstraat	Mons. Van Kesselstraat/-	153
		100,1		59,3			Akkerstraat	Plein/-	154
		100,0		59,4	0,2	RTD2/4RE.DO	VHZ St.Catharinastraat	de Akker - de Akker	155
		99,9		59,5			St.Catharinastraat	OL Vrouweschutsstraat/-	156
		99,8		59,6			St.Catharinastraat	-/Korte Heistraat	157
		99,7		59,7		RE.DO	KR Vendreef	Heistraat/Vlaemsche Hoeve	158
		99,6		59,8			Viaduct A59		159
		99,4		60,0			Vendreef	-/Nassualaan	160
14:01	13:57	99,4	EB VLIJMEN	60,0			Vendreef	Heidijk	161
		98,8		60,6			Vendreef	Ruidigerdreef/Weth.v.Buulweg	162
		97,3		62,1			Vendreef	Gementweg/-	163
		96,8		62,6	3,2	LI.AF	EW P HELVOIRT Nieuwkuikseweg	-/Nieuwkuikseweg	164
14:04	14:00	96,6	{Vught}	62,8			brug Nieuwkuikseweg		165
		95,3		64,1			Nieuwkuikseweg	-/Cromvoirtseweg	166
		95,2		64,2			Nieuwkuikseweg	-/Distelberg	167
		94,6		64,8			Nieuwkuikseweg	Dennenweg/-	168
		94,5		64,9			Nieuwkuikseweg	Eikendonk/-	169
		94,2		65,2			Nieuwkuikseweg	Hoenderstraat	170

# Stage 5 Oosterhout - Oosterhout

5<sup>e</sup> etappe Oosterhout - Oosterhout

Sunday June 9<sup>th</sup>

Zondag 9 juni

gem 44 km	gem 46 km	nog te rijden	gemeente en plaatsnaam	gereden km's	tussen afstand	richting	omschrijving route	(kruisende weg)	volg nr
AVG 44 km	AVG 46 km	km to go	city	driven km's	distance between	direction	definition	(crossing road)	no
		94,0		65,4			Nieuwkuikseweg	-/t Hoog	171
		93,6		65,8	3,2	RE.AF	KR NA BRD welkom in Guldenberg		172
		92,7		66,7		RE.DO	De Heikant	-/De Guldenberg	173
		92,3		67,1			De Heikant	De Heikant 8/10a/-	174
		91,4		68,0	2,2	RE.AF	EW P DE RUSTENDE JAGER (bruin) Oude Bosschebaan		175
14:11	14:07	91,4	{Tilburg}	68,0	0,0	LI.AANH	Oude Bosschebaan		176
		90,9		68,5		LET OPI	2X VERSMALLING Oude Bosschebaan	-/Oude Bosschebaan	177
		89,7		69,7	1,7	LI.AF	1e weg NA TRAFI Zandkantseweg		178
		89,4		70,0			Over brug Zandkantseweg		179
		88,5		70,9	1,2	RTD1/4RE.AF	P UDENHOUT 2 Biezenmortelsestraat		180
14:16	14:12	87,7	<b>Puntensprint 1 S</b>	71,7			<b>Biezenmortelsestraat thv Huisnummer 4</b>	-/Gijsbergsesteeg	181
		87,4		72,0	1,1	RTD2/4RE.DO	VHZ Groenstraat		182
14:18	14:14	86,3	UDENHOUT	73,1			Groenstraat	De Mortel/-	183
		86,2		73,2			2x VHZ re Groenstraat		184
		85,9		73,5			Groenstraat	Achthoevenstraat/-	185
		85,8		73,6			VHZ li Groenstraat		186
		85,6		73,8			VHZ li Groenstraat		187
		85,5		73,9			Groenstraat	Langenhof/Groenstraat	188
		85,4		74,0			Groenstraat	-/Schoorstraat	189
		85,3		74,1	2,1	RE.AF	KR P LOON OP ZAND 5 (rood) Schoorstraat		190
		85,2		74,2			Schoorstraat	Teunisbloem/-	191
		85,0		74,4			Schoorstraat	-/Schoorstraat	192
14:20	14:15	84,9	EB UDENHOUT	74,5			VERSM Schoorstraat		193
14:21	14:16	84,2	<b>Start Litter Zone 2</b>	75,2			Schoorstraat t.h.v. bord P-Plaats		194
14:22	14:17	83,7	<b>End Litter zone 2</b>	75,7			Schoorstraat	Schoorstraat/-	195
		82,5		76,9	2,8	LI.AF	KR P LOON OP ZAND 3 Loonsehoek		196
		81,0		78,4	1,5	LI.AF	EW BRD BINNENHEIDE (wit) Loonse Molenstraat		197
		80,4		79,0			Loonse Molenstraat	-/Ruilverkavelingsweg	198
		80,0		79,4			Loonse Molenstraat	-/Moleneind	199
		78,8		80,6			Loonse Molenstraat	Groote Steeg/-	200
		78,8		80,6	2,2	RE.AF	EW Houtsestraat	Houtsestraat/-	201
		78,2		81,2			Houtsestraat	Vijfhuizen/-	202
		77,9		81,5		RE.DO	KR Udenhoutseweg	Kalverstraat/Moleneind	203
14:32	14:26	76,5	{Loon op Zand}	82,9	2,3	RE.AF	VHZ EW Voorw P LOON OP ZAND 2 Finantiën <b>LET OP 2x VHZ</b>		204
		76,2		83,2		RE.DO	KR Kasteellaan	Klokkenlaan/-	205
		75,6		83,8			Kasteellaan	-/Kasteellaan	206
		75,4		84,0	1,1	RTD3/4LI.AF	VHZ P N261 Kasteelhoevenweg		207
		74,9		84,5	0,5	RTD2/4RE.DO	VHZ Kasteelhoevenweg VHZ		208
14:34	14:28	74,8	Brug	84,6			Viaduct N261		209
		74,6		84,8	0,3	RTD2/4RE.DO	VHZ Heideweg	-/afrit N261	210
14:35	14:29	74,1	LOON OP ZAND	85,3			VERSM Heideweg <b>DIRECT</b>		211
		74,1		85,3	0,5	LI.AANH	in bocht naar rechts P WAALWIJK (rood) Heideweg	Bergstraat	212
14:35	14:29	74,0	EB LOON OP ZAND	85,4			Heideweg		213
		73,0		86,4	1,1	LI.AF	1e weg Voor Viaduct Kraanven		214
		71,6		87,8	1,4	RE.AF	KR BRD DGV Duiksehoef	Blauwloop/-	215
		71,0		88,4			Duiksehoef	-/Duiksehoef	216
		70,9		88,5			Duiksehoef	Eerste Dwarsbaan/-	217


gem 44 km	gem 46 km	nog te rijden	gemeente en plaatsnaam	gereden km's	tussen afstand	richting	omschrijving route	(kruisende weg)	volg nr
AVG 44 km	AVG 46 km	km to go	city	driven km's	distance between	direction	definition	(crossing road)	no
		70,5		88,9			Duiksehoef	-/Duiksehoef	218
		70,4		89,0			Duiksehoef	Veldstraat/-	219
		70,1		89,3			Duiksehoef	Bernsehoef/-	220
		69,7		89,7	1,9	RE.AF	EW Bernsehoef	Bernsehoef/-	221
		69,4		90,0	0,3	LI.AF	1e weg Eftelingsestraat		222
		68,5		90,9	0,9	LI.AF	EW Kegelaar <b>Drempel</b>	-/Kegelaar	223
		68,4		91,0			Kegelaar	Baan/-	224
		68,1		91,3			Kegelaar	-/Fietsers Kegelaar	225
		67,7		91,7		RE.DO	KR Zijstraat	Baan	226
		67,0		92,4	1,5	RE.AANH	EW P DE MOER 2 Zijstraat <b>DIRECT</b>	Veldstraat/-	227
		67,0		92,4	0,0	RE.AF	in bocht naar links Paalstraat <b>SMAL</b>	Zijstraat/-	228
		65,8		93,6	1,2	RE.AF	EW KNPT 26 ( groen) Moersedreef	Moersedreef/-	229
		64,6		94,8			Moersedreef	Ruiterbaan/Baan	230
		64,3		95,1	1,5	RTD2/4RE.DO	VHZ Capelsedreef		231
		63,1		96,3			Capelsedreef	-/Capelsedreef	232
14:50	14:44	62,7	{Waalwijk}	96,7	1,6	LI.AF	EW P PRANG CAPELLE (wit) Hoge Zandschel	-/Hoge Zandschel	233
		62,2		97,2	0,5	LI.AANH	P 's GRAVENMOER 3 's Gravenmoerseweg		234
		61,5		97,9	0,7	LI.AF	1e weg Leiweg		235
		60,9		98,5			Leiweg	-/Ravenbosweg	236
14:53	14:47	60,6	{Dongen}	98,8			Leiweg		237
		60,3		99,1	1,2	RE.AANH	Vogelenzangweg		238
		59,9		99,5			Vogelenzangweg	Hoefweg/-	239
14:55	14:48	59,4	VAART	100,0			Vogelenzangweg <b>Drempel</b>		240
14:55	14:48	59,3	Brug	100,1			Vogelenzangweg	Vaartweg parallel/-	241
		59,3		100,1	1,0	LI.AF	EW Vaartweg	-/Vaartweg	242
		59,0		100,4			Vaartweg	Vaartweg/Wildvangweg	243
		58,8		100,6			Vaartweg	Vaartweg/Mr.Janssenweg	244
		58,7		100,7			Vaartweg	Gemeenteweg/-	245
14:56	14:49	58,6	EB VAART	100,8	0,7	RTD1/4RE.AF	VHZ P DONGEN 3 Gaasjesweg		246
14:57	14:50	57,7	KLEIN DONGEN	101,7	0,9	RTD1/4RE.AF	VHZ P TICHELRIJ WIT Fazantenweg		247
		57,2		102,2			Fazantenweg	-/Mr.Janssenweg	248
		57,1		102,3	0,6	RE.AF	KR P 's GRAVENMOER 2 Klein Dongenseweg		249
		56,0		103,4		RE.DO	Hoofdstraat	Watersticht/-	250
14:59	14:53	55,9	's GRAVENMOER	103,5			VERSM Hoofdstraat		251
		55,8		103,6			VERSM Hoofdstraat		252
		55,7		103,7	1,4	LI.AF	KR P OOSTERHOUT 6 Wilhelminalaan		253
		55,5		103,9			VHZ li Wilhelminalaan		254
15:00	14:53	55,3	EB 'S GRAVENMOER	104,1			VHZ li Wilhelminalaan		255
15:00	14:54	55,1	{Oosterhout}	104,3			VHZ brug Provincialeweg		256
15:01	14:54	54,8	OOSTEIND	104,6			Provincialeweg	Hoge Dijk/-	257
		54,6		104,8			Provincialeweg	-/Provincialeweg	258
		54,5		104,9			Provincialeweg	-/Groendijk	259
		54,3		105,1			Provincialeweg	-/Provincialeweg	260
		53,8		105,6			Provincialeweg	Griendsteeg/Rijsdijk	261
		53,3		106,1			Provincialeweg	Provincialeweg/-	262
		53,1		106,3			Provincialeweg	Brouwerijstraat/-	263
		52,5		106,9			Provincialeweg	Maalderijstraat/-	264
		52,4		107,0	3,3	LI.AF	KR ANWB PAAL Hoogstraat		265

# Stage 5 Oosterhout - Oosterhout

5<sup>e</sup> etappe Oosterhout - Oosterhout

Sunday June 9<sup>th</sup>

Zondag 9 juni

gem 44 km	gem 46 km	nog te rijden	gemeente en plaatsnaam	gereden km's	tussen afstand	richting	omschrijving route	(kruisende weg)	volg nr
AVG 44 km	AVG 46 km	km to go	city	driven km's	distance between	direction	definition	(crossing road)	no
15:04	14:57	52,3	EB OOSTEIND	107,1			Hoogstraat	-/Hoogeind	266
		52,0		107,4	0,4	VKL.LI.AF	VHZ P DONGEN 4 N629 VHZ	-/N629	267
		51,0		108,4			VHZ N629 let op links tuincentrum	Berkenstraat/Heikantsestraat	268
15:07	15:00	50,3	{Dongen}	109,1		VKL.RE.DO	VHZ N629	Hoge Dijk/Groenstraat	269
		49,8		109,6		LET OP!	VHZ RECHTER BAAN AANHOUDEN N629		270
15:08	15:00	49,7	DONGEN	109,7	2,3	RE.AF	P CENTRUM Westerlaan		271
		49,5		109,9			Westerlaan	-/Doelstraat	272
15:09	15:01	49,0	Brug	110,4			brug Wilhelminakanaal Duiventorenlaan		273
15:09	15:02	48,6	EB DONGEN	110,8		VKL.RE.DO	P RIJEN 4 Duiventorenbaan	Steenstraat/-	274
		48,4		111,0			Duiventorenbaan	-/Moerkensdreef	275
15:10	15:02	48,1	{Gilze Rijen}	111,3		RE.DO	Dongenseweg		276
15:11	15:04	47,1	{Oosterhout}	112,3	2,6	RE.AF	KR BRD 51(groen) Steenovensebaan	Bredestraat/-	277
		47,1		112,3			BRD C2 Negeren		278
		46,9		112,5			VERSM Steenovensebaan		279
		46,5		112,9			VERSM Steenovensebaan		280
		46,3		113,1			VERSM Steenovensebaan		281
		46,1		113,3			VERSM Steenovensebaan		282
		45,8		113,6			VERSM Steenovensebaan		283
		45,6		113,8			VERSM Steenovensebaan	Hazenpad/-	284
		45,3		114,1			VERSM Steenovensebaan		285
		45,1		114,3	2,0	LI.AF	EW KNPT 51 ( groen)Ketenbaan		286
		44,7		114,7			Ketenbaan DIRECT	Klein Oosterhout/-	287
15:14	15:07	44,7	oprijden aankomst omlopen	114,7	0,4	RTD1/4RE.AF	VHZ N631 VHZ	N631/-	288
15:15	15:08	44,1	OOSTERHOUT	115,3		LET OP!	VHZ N631 LET OP RECHTER BAAN AANHOUDEN		289
		43,9		115,5	0,8	RE.AF	Karolusstraat VHZ		290
		43,8		115,6	0,1	LI.AF	EW ( 2e weg ) Karolusstraat		291
		43,3		116,1	0,5	RE.AF	EW Souvereinstraat		292
		43,1		116,3			Souvereinstraat	Mechelaarstraat	293
		42,9		116,5	0,4	LI.AF	KR VOOR BRD DLW Denariusstraat	-/Denariusstraat	294
15:17	15:09	42,9	Start Litter Zone 3	116,5			Denariusstraat		295
		42,6		116,8			Denariusstraat	Gouden Ridderstraat/-	296
15:17	15:10	42,4	End Litter zone 3	117,0	0,5	LI.AANH	Wilhelminakanaal Zuid	-/Wilhelminakanaal zuid	297
		42,2		117,2			Wilhelminakanaal Zuid	Reaalstraat/-	298
		42,0		117,4			ONDER viaduct A27		299
		41,8		117,6			Wilhelminakanaal Zuid	Hoevestein/-	300
		41,7		117,7			ONDER viaduct Beneluxweg	FIETSPAD/-	301
		41,5		117,9			Wilhelminakanaal Zuid	Meerstoe/-	302
		41,5		117,9	0,9	LI.AF	P BRD DGV Meerpaal		303
		41,2		118,2	0,3	RE.AF	VHZ EW Voorw Europaweg RECHTER BAAN AANH		304
		40,9		118,5		VKL.RE.DO	Europaweg RECHTER BAAN AANH	-/Eikdijk	305
		40,7		118,7	0,5	VKL.RE.AF	P CENTRUM Burg.Holtropaan RECHTER BAAN AANH		306
15:20	15:12	40,4	Brug	119,0			Viaduct Wilhelminakanaal Slotlaan		307
		39,8		119,6		VKL.RE.DO	Slotlaan		308
15:21	15:13	39,5	Puntensprint 2 	119,9			1e passage finish Slotlaan t.h.v. Huize Limburgstraat		309
		39,4		120,0	1,3	VKL.LI.AF	P MADE (rood)Ridderstraat	-/Ridderstraat	310
		39,1		120,3		VKL.RE.DO	VHZ Ridderstraat	Bouwingstraat	311
		38,8		120,6	0,6	VKL.LI.AF	VHZ P TETERINGEN Bredaseweg VHZ		312

gem 44 km	gem 46 km	nog te rijden	gemeente en plaatsnaam	gereden km's	tussen afstand	richting	omschrijving route	(kruisende weg)	volg nr
AVG 44 km	AVG 46 km	km to go	city	driven km's	distance between	direction	definition	(crossing road)	no
		38,5		120,9	0,3	RTD2/4RE.DO	VHZ Bredaseweg		313
15:23	15:15	38,2	Brug	121,2			Viaduct Wilhelminakanaal		314
		37,9		121,5			VHZ Bredaseweg	P-plaats Warande/Bredaseweg	315
		37,3		122,1	1,2	RTD2/4RE.DO	VHZ Bredaseweg	Warandelaan/Oude Bredasebaan	316
		37,0		122,4	0,3	VKL.LI.AF	P DORST Burg.Materlaan		317
		36,9		122,5			VHZ Burgemeester Materlaan	Wijde Omloop/-	318
		36,3		123,1			VHZ Burgemeester Materlaan	Bizetlaan/-	319
		35,8		123,6			VHZ Burgemeester Materlaan	Burg.Holtropaan/-	320
		35,2		124,2			Burgemeester Materlaan	Beneluxweg/-	321
15:27	15:19	35,0	EB	124,4			Viaduct A27 Hoevestraat	-/Kalbergseweg	322
		34,9		124,5	2,1	RE.AANH	Hoevestraat		323
		34,5		124,9			Hoevestraat	FIETSERS Langedreef /-	324
		33,8		125,6			Hoevestraat	-/Uitrit vakantiepark	325
		33,2		126,2	1,7	LI.AF	P DE EEKHOORN(bruin) Ketenbaan		326
		32,9		126,5			Ketenbaan	Seterseweg/-	327
		31,6		127,8			Ketenbaan	-/Uitrit Bos&Co	328
		31,6		127,8	1,6	RTD3/4LI.AF	VHZ P OOSTERHOUT 3 N631	-/N631	329
15:33	15:24	30,9	OOSTERHOUT	128,5		LET OP!	VHZ N631 LET OP RECHTER BAAN AANHOUDEN		330
		30,7		128,7	0,9	RE.AF	Karolusstraat VHZ		331
		30,6		128,8	0,1	LI.AF	EW (2e weg) Karolusstraat		332
		30,1		129,3	0,5	RE.AF	EW Souvereinstraat		333
		29,9		129,5			Souvereinstraat	Mechelaarstraat	334
		29,8		129,6	0,3	LI.AF	KR VOOR BRD DLW Denariusstraat	-/Denariusstraat	335
		29,4		130,0			Denariusstraat	Gouden Ridderstraat/-	336
		29,2		130,2	0,6	LI.AANH	Wilhelminakanaal Zuid	-/Wilhelminakanaal zuid	337
		29,0		130,4			Wilhelminakanaal Zuid	Reaalstraat/-	338
		28,9		130,5			ONDER viaduct A27		339
		28,6		130,8			Wilhelminakanaal Zuid	Hoevestein/-	340
		28,5		130,9			ONDER viaduct Beneluxweg	FIETSPAD/-	341
		28,4		131,0			Wilhelminakanaal Zuid	Meerstoe/-	342
		28,3		131,1	0,9	LI.AF	P BRD DGV Meerpaal		343
		28,0		131,4	0,3	RE.AF	VHZ EW Voorw Europaweg RECHTER BAAN AANH		344
		27,7		131,7		VKL.RE.DO	Europaweg RECHTER BAAN AANH	-/Eikdijk	345
		27,5		131,9	0,5	VKL.RE.AF	P CENTRUM Burg.Holtropaan RECHTER BAAN AANH		346
15:38	15:29	27,2	Brug	132,2			Viaduct Wilhelminakanaal Slotlaan		347
		26,7		132,7		VKL.RE.DO	Slotlaan		348
15:39	15:30	26,4	2e passage finish	133,0			Slotlaan t.h.v. Huize Limburgstraat		349
		26,2		133,2	1,3	VKL.LI.AF	P MADE (rood)Ridderstraat	-/Ridderstraat	350
		26,0		133,4		VKL.RE.DO	VHZ Ridderstraat	Bouwingstraat	351
		25,7		133,7	0,5	VKL.LI.AF	VHZ P TETERINGEN Bredaseweg VHZ		352
		25,3		134,1	0,4	RTD2/4RE.DO	VHZ Bredaseweg		353
15:41	15:32	25,0	Brug	134,4			Viaduct Wilhelminakanaal		354
		24,7		134,7			VHZ Bredaseweg	P-plaats Warande/Bredaseweg	355
		24,1		135,3	1,2	RTD2/4RE.DO	VHZ Bredaseweg	Warandelaan/Oude Bredasebaan	356
		23,8		135,6	0,3	LI.AF	P DORST Burg.Materlaan		357
		23,7		135,7			VHZ Burgemeester Materlaan	Wijde Omloop/-	358
		23,1		136,3			VHZ Burgemeester Materlaan	Bizetlaan/-	359
		22,7		136,7			VHZ Burgemeester Materlaan	Burg.Holtropaan/-	360

gem 44 km	gem 46 km	nog te rijden	gemeente en plaatsnaam	gereden km's	tussen afstand	richting	omschrijving route	(kruisende weg)	volg nr
AVG 44 km	AVG 46 km	km to go	city	driven km's	distance between	direction	definition	(crossing road)	no
		22,0		137,4			Burgemeester Materlaan	Beneluxweg/-	361
15:45	15:36	21,8	EB	137,6			Viaduct A27 Hoevestraat	-/Kalbergseweg	362
		21,7		137,7	2,1	RE.AANH	Hoevestraat		363
		21,3		138,1			Hoevestraat	FIETSERS Langedreef /-	364
		20,6		138,8			Hoevestraat	-/Uitrit vakantiepark	365
		20,0		139,4	1,7	LI.AF	P DE EEKHOORN (bruin) Ketenbaan		366
		19,7		139,7			Ketenbaan	Seterseweg/-	367
		18,4		141,0			Ketenbaan	-/Uitrit Bos&Co	368
		18,4		141,0	1,6	RTD3/4LI.AF	VHZ P OOSTERHOUT 3 N631	-/N631	369
15:51	15:41	17,7	OOSTERHOUT	141,7		LET OP!	VHZ N631 LET OP RECHTER BAAN AANHOUDEN		370
		17,6		141,8	0,8	RE.AF	Karolusstraat VHZ		371
		17,4		142,0	0,2	LI.AF	EW ( 2e weg) Karolusstraat		372
		16,9		142,5	0,5	RE.AF	EW Souvereinstraat		373
		16,8		142,6			Souvereinstraat	Mechelaarstraat	374
		16,6		142,8	0,3	LI.AF	KR VOOR BRD DLW Denariusstraat	-/Denariusstraat	375
		16,2		143,2			Denariusstraat	Gouden Ridderstraat/-	376
		16,0		143,4	0,6	LI.AANH	Wilhelminakanaal Zuid	-/Wilhelminakanaal zuid	377
		15,9		143,5			Wilhelminakanaal Zuid	Reaalstraat/-	378
		15,7		143,7			ONDER viaduct A27		379
		15,4		144,0			Wilhelminakanaal Zuid	Hoevestein/-	380
		15,3		144,1			ONDER viaduct Beneluxweg	FIETSPAD/-	381
		15,2		144,2			Wilhelminakanaal Zuid	Meerstoel/-	382
		15,1		144,3	0,9	LI.AF	P BRD DGV Meerpaal		383
		14,8		144,6	0,3	RE.AF	VHZ EW Voorw Europaweg RECHTER BAAN AANH		384
		14,6		144,8		VKL.RE.DO	Europaweg RECHTER BAAN AANH	-/Eikdijk	385
		14,4		145,0	0,4	VKL.RE.AF	P CENTRUM Burg.Holtropaan RECHTER BAAN AANH		386
15:56	15:46	14,0	Brug	145,4			Viaduct Wilhelminakanaal Slotlaan		387
		13,5		145,9		VKL.RE.DO	Slotlaan		388
15:57	15:47	13,2	3e passage finish	146,2			Slotlaan t.h.v. Huize Limburgstraat		389
		13,0		146,4	1,4	VKL.LI.AF	P MADE (rood) Ridderstraat	-/Ridderstraat	390
		12,8		146,6		VKL.RE.DO	VHZ Ridderstraat	Bouwingstraat	391
		12,5		146,9	0,5	VKL.LI.AF	VHZ P TETERINGEN Bredaseweg VHZ		392
		12,1		147,3	0,4	RTD2/4RE.DO	VHZ Bredaseweg		393
15:59	15:49	11,8	Brug	147,6			Viaduct Wilhelminakanaal		394
		11,6		147,8			VHZ Bredaseweg	P-plaats Warande/Bredaseweg	395
		10,9		148,5	1,2	RTD2/4RE.DO	VHZ Bredaseweg	Warandelaan/Oude Bredasebaan	396
		10,7		148,7	0,2	LI.AF	P DORST Burg.Materlaan		397
		10,5		148,9			VHZ Burgemeester Materlaan	Wijde Omloop/-	398
		9,9		149,5			VHZ Burgemeester Materlaan	Bizetlaan/-	399
		9,5		149,9			VHZ Burgemeester Materlaan	Burg.Holtropaan/-	400
		8,8		150,6			Burgemeester Materlaan	Beneluxweg/-	401
16:03	15:53	8,6	EB	150,8			Viaduct A27 Hoevestraat	-/Kalbergseweg	402
		8,5		150,9	2,2	RE.AANH	Hoevestraat		403
		8,1		151,3			Hoevestraat	FIETSERS Langedreef /-	404
		7,4		152,0			Hoevestraat	-/Uitrit vakantiepark	405
		6,8		152,6	1,7	LI.AF	P BRD DE EEKHOORN (bruin) Ketenbaan		406
		6,5		152,9			Ketenbaan	Seterseweg/-	407
		5,3		154,1			Ketenbaan	-/Uitrit Bos&Co	408

gem 44 km	gem 46 km	nog te rijden	gemeente en plaatsnaam	gereden km's	tussen afstand	richting	omschrijving route	(kruisende weg)	volg nr
AVG 44 km	AVG 46 km	km to go	city	driven km's	distance between	direction	definition	(crossing road)	no
		5,2		154,2	1,6	RTD3/4LI.AF	VHZ P OOSTERHOUT 3 N631	-/N631	409
16:08	15:58	4,6	OOSTERHOUT	154,8		LET OP!	VHZ N631 LET OP RECHTER BAAN AANHOUDEN		410
		4,4		155,0	0,8	RE.AF	Karolusstraat VHZ		411
		4,3		155,1	0,1	LI.AF	EW ( 2e weg) Karolusstraat		412
		3,8		155,6	0,5	RE.AF	EW Souvereinstraat		413
		3,6		155,8			Souvereinstraat	Mechelaarstraat	414
		3,4		156,0	0,4	LI.AF	KR VOOR BRD DLW Denariusstraat	-/Denariusstraat	415
16:10	15:59	3,4	Start Litter Zone 4	156,0			Denariusstraat		416
		3,1		156,3			Denariusstraat	Gouden Ridderstraat/-	417
16:11	16:00	2,9	End Litter zone 4	156,5	0,5	LI.AANH	Wilhelminakanaal Zuid	-/Wilhelminakanaal zuid	418
		2,7		156,7			Wilhelminakanaal Zuid	Reaalstraat/-	419
		2,5		156,9			ONDER viaduct A27		420
		2,3		157,1			Wilhelminakanaal Zuid	Hoevestein/-	421
		2,2		157,2			ONDER viaduct Beneluxweg	FIETSPAD/-	422
		2,0		157,4			Wilhelminakanaal Zuid	Meerstoel/-	423
		1,9		157,5	1,0	LI.AF	P BRD DGV Meerpaal		424
		1,7		157,7	0,2	RE.AF	VHZ EW VOORRW Europaweg RECHTER BAAN AANH		425
		1,4		158,0		VKL.RE.DO	Europaweg RECHTER BAAN AANH	-/Eikdijk	426
		1,2		158,2	0,5	VKL.RE.AF	P CENTRUM Burg.Holtropaan RECHTER BAAN AANH		427
16:13	16:03	0,9	Brug	158,5			Viaduct Wilhelminakanaal Slotlaan		428
16:14	16:03	0,3	afleiding ploegleiders	159,1		VKL.RE.DO	Slotlaan		429
16:14	16:04	0,0	FINISH	159,4			Slotlaan thv Huize Limburgstraat		430
			afleiding ploegleiders			VKL.RE.AF	Van Oldeneellaan		
						LI.AF	na 200m1 P-PLAATS SLOTJESVELD		

### ARTICLE 1. ORGANISATION

The ZLM Tour is organized by Libéma Profcycling by order of “Stichting Wielerpromotie Zeeland en Brabant” under the regulations of the International Cycling Union (UCI) and will take place from Wednesday, June 5, until Sunday, June 9, 2024.

### ARTICLE 2. PARTICIPATION

The ZLM Tour (2.1 - Class 1) is open to UCI WorldTeams (max 50%), UCI ProTeams, UCI Continental teams, UCI Cyclo-cross professional teams and national teams according to article 2.1.005 of the UCI regulations. The minimum number of riders per team is five, and the maximum number of riders per team is seven, according to article 2.2.003 of the UCI regulations.

Following the UCI-regulation art 2.10.008, the following UCI points will be issued:

- 1 till 25 in the general individual classification, with points: 125, 85, 70, 60, 50, 40, 35, 30, 25, 20, 15, 10, 5, 5, 3, 3, 3, 3, 3, 3, 3, 3, 3
2. Position 1 to 3 per stage: 14, 5, 3
3. Leader in the general individual classification, per stage: 3

### ARTICLE 3. RACE HEADQUARTERS

The opening times and location of the race headquarters are mentioned on the page 16. The distribution of race numbers, frame plates, and transponders to the team managers will take place between **12:30 and 13:45** hours on **Wednesday, June 5**, at the permanence.

The team managers' meeting, organized per article 1.2.087 of the UCI regulations, in the presence of the Members of the Commissaires' Panel, is scheduled for **14:00 hours** at the permanence on **Wednesday, June 5**.

### ARTICLE 4. RADIO TOUR

Race information will be broadcast on the 'Radio Tour' frequency 155.9375 MHz.

### ARTICLE 5: OVERALL INDIVIDUAL CLASSIFICATION

According to article 2.6.015 of the UCI regulations, this classification is determined after each eligible stage by calculating the following:

- Total times per stage, reduced by time bonuses and possibly increased by imposed individual penalties in time per rider.

Time compensations will be awarded to the riders who occupy places 1, 2, and 3 in the day's classification. The bonus amounts to 10, 6, and 4 seconds for the 2nd, 3rd, 4th and 5th stages. In addition, the seconds won in the intermediate sprints also count. Where two or more riders make the same time in the general individual time placings, the fractions of a second registered during the time trial shall be added back into the total time to decide the order. If the result is still tied, the placings obtained in each stage shall be added and, as a last resort, the place obtained in the last stage ridden shall be taken into consideration. The rider who leads in the overall individual classification must wear the organization's ZLM yellow leaders jersey.

### ARTICLE 6. POINTS CLASSIFICATION

A points classification is drawn up based on points awarded at the end of each road stage. Points awarded for the riders 1 to 10 in stages 2 till 5, 15 - 12 - 10 - 8 - 6 - 5 - 4 - 3 - 2 - 1 point(s), respectively. Besides the awarded points at the finish line, the intermediate sprints will also count for the classification, resp: 5 - 3 - 1 point(s). The rider who leads in the overall individual points classification is obliged to wear the organization's light green leader's jersey.

Per article 2.6.017 of the UCI regulations, in the event of a tie in the overall individual classification by points, the following criteria will be applied until the riders are separated:

1. Number of stage wins;
2. number of wins in intermediate sprints counting for the general classification on points;
3. Final overall individual classification by time.

### ARTICLE 7. TEAM CLASSIFICATION

Following article 2.6.016 the team classification of the day shall be based on the sum of each team's three best individual times.

The team general classification shall be calculated on the basis of the sum of the three best individual times from each team in each stage ridden. In the event of a draw, the following criteria shall be applied in order until the teams are separated:

1. number of first places in the daily team classifications;
2. number of second places in the daily team classifications;
3. etc. If there is still a draw, the teams shall be separated by the placing of their best rider in the general individual classification. Any team reduced to fewer than three riders shall be eliminated from the general team classification.

### ARTIKEL 1: ORGANISATIE

De ZLM Tour wordt georganiseerd door Libéma Profcycling in opdracht van Stichting Wielerpromotie Zeeland en Brabant volgens het reglement van de internationale Wielervedstrijd UCI. De wedstrijd zal van woensdag 5 t/m zondag 9 juni 2024 verreden worden.

### ARTIKEL 2. DEELNAME

Deelname aan de ZLM Tour (2.1 - Class 1) is mogelijk voor UCI WorldTeams (max 50%), UCI ProTeams, UCI Continental Teams, UCI Cyclocross professional teams en nationale teams ingevolge artikel 2.1.005 van het UCI reglement. Het minimum aantal renners per ploeg is 5 en het maximum aantal renners per ploeg is 7 ingevolge artikel 2.2.003 van het UCI reglement.

In overeenstemming met het UCI-reglement art 2.10.008, worden punten als volgt toegekend.

- a. plaats 1 t/m 25 in het algemeen individueel eindklassement, met de punten: 125, 85, 70, 60, 50, 40, 35, 30, 25, 20, 15, 10, 5, 5, 3, 3, 3, 3, 3, 3, 3, 3, 3
- b. Plaats 1 t/m 3 per etappe: 14, 5, 3
- c. Voor de leider in het algemeen individueel klassement per etappe: 3

### ARTIKEL 3. PERMANENCE

De openingstijden en locatie van de permanence staat genoteerd op pagina 16. De accreditaties van de ploegen kunnen door de ploegleider worden opgehaald op **woensdag 5 juni tussen 12:30 uur en 13:45 uur**. De ploegleidersvergadering, georganiseerd overeenkomstig artikel 1.2.087 van het reglement van de UCI, zal bij aanwezigheid van de wedstrijdcommissarissen plaatsvinden op **woensdag 5 juni om 14:00 uur** in de permanence.

### ARTIKEL 4. RADIO TOUR

Wedstrijdinformatie zal te beluisteren zijn via Radio Tour frequentie 155.9375 Mhz.

### ARTIKEL 5. ALGEMEEN INDIVIDUEEL KLASSEMENT

Ingevolge artikel 2.6.015 in het UCI-reglement wordt na elke daarvoor in aanmerking komende etappe vastgesteld door de som der gemaakte tijden per etappe, verminderd met bonificaties en eventueel vermeerderd met opgelegde individuele strafftijden per renner te berekenen. Tijdsvergoedingen worden toegekend aan de renners die de plaatsen 1, 2 en 3 in het dagklassement bezetten. De vergoeding bedraagt respectievelijk 10, 6 en 4 seconde(n) voor

etappe 2 t/m 5. De seconden, gewonnen in de tussensprints, tellen eveneens mee. Wanneer twee of meer renners dezelfde tijd neerzetten in het algemene individuele tijdklassement, worden de fracties van een seconde die tijdens de tijdrit zijn geregistreerd weer bij de totale tijd opgeteld om de volgorde te bepalen. Indien het resultaat gelijk blijft, worden de in elke etappe behaalde klasseringen opgeteld en wordt in laatste instantie gekeken naar de plaats behaald in de laatst gereden etappe. De renner die leidt in het algemeen individueel klassement moet de gele leiderstrui van de organisatie ZLM dragen.

### ARTIKEL 6. PUNTENKLASSEMENT

Een puntenklassement wordt aan de hand van de volgende puntenwaarderingen na afloop van etappe 2 t/m 5 opgemaakt. Waarderingen: voor de renners 1 t/m 10 resp. 15 - 12 - 10 - 8 - 6 - 5 - 4 - 3 - 2 - 1 punten. Naast de punten die behaald worden bij de finish, worden ook de tussensprints - resp. 5 - 3 - 1 - meegeteld in het klassement. De renner die het algemeen individueel puntenklassement aanvoert, is verplicht de door de organisatie beschikbaar gestelde lichtgroene leiderstrui te dragen.

Ingevolge artikel 2.6.017 van het UCI reglement worden, in het geval van een gelijke stand in het algemeen individueel puntenklassement, de volgende criteria toegepast om de renners te klasseren:

1. Aantal etappeoverwinningen;
2. Aantal tussensprint overwinningen;
3. Algemeen individueel eindklassement op tijd.

### ARTIKEL 7. PLOEGENKLASSEMENT

Volgens artikel 2.6.016 wordt het ploegenklassement van de dag gebaseerd op de som van de drie beste individuele tijden van elke ploeg.

Het algemeen ploegenklassement wordt berekend op basis van de som van de drie beste individuele tijden van elke ploeg in elke verreden etappe. In het geval van een gelijkspel worden de volgende criteria toegepast in volgorde totdat de ploegen gescheiden zijn: 1. aantal eerste plaatsen in het dagelijkse ploegenklassement; 2. aantal tweede plaatsen in het dagelijkse ploegenklassement; 3. etc. Als er nog steeds een gelijkspel is, zullen de ploegen gescheiden worden door de plaatsing van hun beste renner in het algemeen individueel klassement. Elke ploeg met minder dan drie renners wordt uitgesloten van het algemeen ploegenklassement.



### ARTICLE 8: INTERMEDIATE SPRINT CLASSIFICATION

The intermediate sprint classification is based on the points awarded in stage 2, 3, 4 and 5 at the intermediate sprints: 5, 3, and 1 point(s) are awarded to the first three riders, respectively.

The rider who leads the overall individual intermediate sprint classification must wear the dark green leader's jersey provided by the organization.

### ARTICLE 9: YOUTHCLASSIFICATION

Riders under 23, as of December 31, 2024, will compete for the youth classification and receive the white jersey based on their individual classification times.

In case of a tie in the best young rider classification, the final general individual classification by time will be used.

### ARTICLE 10: INTERMEDIATE SPRINTS

In stages 2 through 5, bonification time and points can be earned in the intermediate sprints, which are awarded as follows: For each intermediate sprint, 3, 2, and 1 second(s) and 5, 3, and 1 point(s) will be given to the first three riders, respectively.

Time allowances only apply to the general overall classification. The 5-3-1 points collected in the intermediate sprints count towards intermediate and point classifications.

### ARTICLE 11: TIME LIMITS

Any rider who has a time exceedance of more than 10% (stage 2 to 5) and 30% (time trial) of the time ridden by the winner will be included as OTL (Out of time) in the results, the rider in question is excluded from further participation. In exceptional cases, the commissaires can extend the time limit in consultation with the organization.

### ARTICLE 12: LAST THREE KILOMETRES

Article 2.6.027 of the UCI regulations (fall or breakdown in the last 3 kilometres) will be applied in stages 2, 3, 4 and 5.

### ARTICLE 13: RACE CARAVAN

Two vehicles per team will be permitted to circulate at race level. According to UCI regulations it is forbidden for the second teams' cars to follow the race in circuits less than 12 km.

### ARTICLE 14: NEUTRAL SERVICE

The neutral technical support is provided with two neutral cars and a motor by Shimano.

### ARTICLE 15: PRIZE OVERVIEW AND SPECIAL PREMIUMS

The UCI has applied the prize money for Class 1 on January 1, 2024. Therefore, the following prize schedules apply in the ZLM TOUR.

	Price schedules Individual per stage classification		Overall individual Final
	Time trial	Stage 2-5	ZLM Verzekeringen Yellow jersey
1	€ 3615	€ 3615	€ 7.650,00
2	€ 1550	€ 1550	€ 3.875,00
3	€ 760	€ 760	€ 1.900,00
4	€ 385	€ 385	€ 962,50
5	€ 315	€ 315	€ 787,50
6	€ 225	€ 225	€ 562,50
7	€ 225	€ 225	€ 562,50
8	€ 155	€ 155	€ 387,50
9	€ 155	€ 155	€ 387,50
10 t/m 20	€ 80	€ 80	€ 200,00

#### Day premiums

- Wearer individual classification jersey: € 50,00 total: € 250,00
- Wearer points classification jersey: € 50,00 total: € 250,00
- Wearer intermediate sprint jersey: € 50,00 total: € 250,00
- Wearer youth jersey: € 50,00 total: € 250,00

#### Final prizes other classifications

Final classification points jersey:

1. € 250,00
2. € 175,00
3. € 125,00

Final classification intermediate sprint jersey:

1. € 250,00
2. € 175,00
3. € 125,00

Final classification youth jersey:

1. € 250,00
2. € 175,00
3. € 125,00

TOTAL OF ALL PRIZES AND PREMIUM € 60.475,00

### ARTIKEL 8. TUSSENSPRINTKLASSEMENT

Het tussensprintklassement is gebaseerd op de toegekende punten die behaald worden bij de tussensprints - resp.: 5 - 3 - 1 punten voor renners 1 t/m 3. De renner die de algemene individuele tussensprint aanvoert, is verplicht de door de organisatie beschikbaar gestelde donkergroene leiderstrui te dragen.

### ARTIKEL 9. JONGERENKLASSEMENT

Renners die voor 31 december 2024 jonger dan 23 zijn, strijden voor het jongerenklassement en krijgen de witte trui. Het jongerenklassement wordt opgemaakt op basis van de tijden in het individueel klassement.

### ARTIKEL 10. TUSSENSPRINT

In de etappes 2 t/m 5 zijn er bonificatietijd en -punten te verdienen in de tussensprints en deze worden als volgt toegekend: Voor iedere tussensprint worden respectievelijk 3, 2 en 1 seconde(n) en 5, 3 en 1 punt(en) toegekend aan de eerste 3 renners.

Tijdvergoedingen worden alleen toegepast op het algemeen individueel klassement en de 5-3-1 punten per tussensprint gelden mee voor het tussensprintklassement en het puntenklassement. De tussensprints worden aangekondigd als 'sprint'.

### ARTIKEL 11. TIJDSLIMIETEN

Iedere renner die een tijdsoverschrijding heeft van meer dan 10% (etappe 2 t/m 5) en 30% (tijdrit) van de door de winnaar gereden, zal als OTL (Buiten tijd) in de uitslag opgenomen worden, betreffende renner is uitgesloten van verdere deelname. In uitzonderlijke gevallen kunnen de wedstrijdcommissarissen in overleg met de organisatie de tijdslimiet verruimen.

### ARTIKEL 12. LAATSTE 3 KM

Het artikel 2.6.027 van het UCI-reglement (val of pech in de laatste 3 kilometer) zal worden toegepast in etappe 2 t/m 5.

### ARTIKEL 13. KARAVAAN

Twee voertuigen per ploeg worden toegestaan om te circuleren op wedstrijdniveau. Volgens het UCI-reglement moet de tweede auto de karavaan verlaten als de omloop minder dan 12 km is.

### ARTIKEL 14. NEUTRALE MATERIAAL ONDERSTEUNING

Het neutrale materiaal wordt geleverd door 2 materiaalwagens en een motor van Shimano.

### ARTIKEL 15. PRIJZENOVERZICHT EN SPECIALE PREMIES

Het prijzengeld voor Class 1 is vastgesteld door de UCI op 1 januari 2024. In de ZLM Tour gelden de volgende prijzenschema's.

	Prijzenschema's individueel per etappe		Algemeen Individueel Eindklassement
	Tijdrit	2e, 3e, 4e, 5e etappe	ZLM Verzekeringen Gele trui
1	€ 3615	€ 3615	€ 7.650,00
2	€ 1550	€ 1550	€ 3.875,00
3	€ 760	€ 760	€ 1.900,00
4	€ 385	€ 385	€ 962,50
5	€ 315	€ 315	€ 787,50
6	€ 225	€ 225	€ 562,50
7	€ 225	€ 225	€ 562,50
8	€ 155	€ 155	€ 387,50
9	€ 155	€ 155	€ 387,50
10 t/m 20	€ 80	€ 80	€ 200,00

#### Dagpremies

- Drager trui algemeen klassement: € 50,00 totaal: € 250,00
- Drager trui puntenklassement: € 50,00 totaal: € 250,00
- Drager trui tussensprintklassement: € 50,00 totaal: € 250,00
- Drager trui jongerenklassement: € 50,00 totaal: € 250,00

#### Eindprijzen overige klassen

Eindklassement puntenklassement:

1. € 250,00
2. € 175,00
3. € 125,00

Eindklassement tussensprintklassement:

1. € 250,00
2. € 175,00
3. € 125,00

Eindklassement jongeren trui:

1. € 250,00
2. € 175,00
3. € 125,00

TOTAAL VAN ALLE PRIJZEN EN PREMIES € 60.475,00

### ARTICLE 16. OFFICIAL CEREMONY

Per article 2.6.018 bis of the UCI regulations, riders must participate in the official award ceremony (prizes, jerseys, and distinctive signs) based on the various classification established by the organizer.

The official ceremony will take place, no later than 10 min after each stage, in the following order:

- The winner of the stage;
- The leader of the general classification by time;
- The leaders of other classifications (except classification by teams);
- The most aggressive rider of the stage.

After the last stage:

- Winner Team Classification;
- The three first riders of the general classification by time.

### ARTICLE 16B HOTSEAT TIME TRIAL

The rider who achieves the fastest time must sit on the podium's hot seat within 10 minutes after finishing. If another rider achieves a faster time, they will take over the hot seat spot.

### ARTICLE 17: ORDER OF THE JERSEYS

1. Yellow jersey, the leader of the general classification;
2. Light green jersey, the leader of the point classification;
3. Dark green jersey, the leader of the intermediate sprint classification;
4. White jersey, the leader in the youth classification.

Suppose a rider is a leader in several classifications. In that case, the rider in the second place in the classification will wear the jersey. The riders who wear the leader's jerseys qualify for the daily prize of wearing the affected jerseys.

### ARTICLE 18: PENALTIES

The penalties will align with the UCI regulations.

### ARTICLE 19: ANTI-DOPING

The medical check-up takes place under the regulations of the UCI and according to Dutch law. The locations of the anti-doping control are listed on page 19.

### ARTICLE 20 DANGEROUS PASSAGES

The organization will secure potential danger points with a yellow flag, whistle, and Boplan materials. Riders should pass these points with extreme caution. Unfortunately, it is not possible to secure all points on the route.

### ARTICLE 21 FOLLOWERS

If you have been authorized and have the necessary equipment, such as KNWU strips and a radio receiver, your vehicle can line up behind the jury cars. Non-official persons and vehicles are strictly prohibited from riding in the caravan. All followers, except police and ambulance personnel, must possess a follower license and attend the UCI Drivers briefing.

### ARTICLE 22 BROOM WAGON

The broom wagon for material and the associated passenger bus are recognizable by the broom and green flag. The day's results will classify a rider overtaken by the broom wagon as DNF.

### ARTICLE 22A

Jury meetings will take place in designated organization-provided rooms, which are mentioned on page 17 and 18.

### ARTICLE 22B

The medical care during the race is exclusively provided by the medical staff from Sportdokters.

### ARTICLE 22C

All riders are required to report to the presentation podium with their team before the start of stages 2 through 5, according to a schedule set by the organization. The commissaires will check each rider's attendance. The schedule is based on the reverse order of the team classification. During this time, the riders will sign the attendance list.

### ARTICLE 22D

The wearers of the leader jerseys must present themselves in the first row at the start.

### ARTICLE 22E

All riders whose behavior on the road or in premises is such that they are offensive to public order or morality (for example, urinating during the race in places where there is an audience) will be fined by the race commissaires.

### ARTICLE 22F

To show respect for the environment and promote cycling as a positive activity, riders must dispose of their trash and empty water bottles only in designated litter areas. It is strictly prohibited to throw cans or trash in areas not designated for this purpose. Race officials will fine any rider found violating this rule.

### ARTIKEL 16. OFFICIËLE HULDIGING

Volgens artikel 2.6.018 bis van het reglement van de UCI dienen na elke etappe de volgende renners zich, maximaal 10 minuten na aankomst, te melden voor de officiële huldiging:

- De winnaar van de etappe;
- De leider in het algemeen klassement;
- De leiders in de overige klassen; met uitzondering van het ploegenklassement.
- De meest strijdlustigste renner van de etappe.

Na de finish van de laatste etappe melden tevens de volgende renners zich, maximaal 10 minuten na aankomst, bij de officiële huldiging

- Nummers 2 en 3 van het eindklassement;
- De winnaar van het ploegenklassement.

### ARTIKEL 16B HOTSEAT TIJDRIJ

Een renner welke op dat moment de snelste tijd heeft gerealiseerd dient binnen 10 minuten na de finish van de renner plaats te nemen in de hotseat op het podium. Op het moment dat een andere renner een snellere tijd heeft gerealiseerd zal deze de plek in de hotseat overnemen.

### ARTIKEL 17. VOLGORDE VAN DE TRUIEN

1. Gele trui, de leider van het individueel klassement;
2. Lichtgroene trui, de leider van het sprintklassement;
3. Donkergroene trui, de leider van het tussensprintklassement;
4. Witte trui, de leider in het jongerenklassement.

Indien een renner leider is in meerdere klassen, dan wordt de leiderstrui in de daarop volgende etappe gedragen door de eerstvolgende geklasseerde renner van dat betreffende klassement, met in achtname van artikel 2.6.018 (Wereld- en nationaal kampioenstrui). De dragers van de leiderstruien komen in aanmerking voor de dagprijs verbonden aan het dragen van de respectievelijke truien.

### ARTIKEL 18. STRAFFENBAREMA

Voor de ZLM Tour zal het Straffenbarema van de UCI van toepassing zijn.

### ARTIKEL 19: ANTIDOPING CONTROLE

De medische controle vindt plaats onder de reglementen van de UCI en volgens de Nederlandse wetgeving. De locaties van de controle staan vermeld in het overzicht per etappe.

### ARTIKEL 20 GEVAARLIJKE PASSAGES

Op punten welke potentieel gevaar met zich mee kunnen brengen zullen door de organisatie, indien mogelijk, beveiligd worden. Dit zal geschieden middels een gele vlag en fluitsignaal en Boplan materialen. Renners dienen deze punten met uiterste behoedzaamheid te passeren. Het is helaas niet mogelijk om alle punten op de route te beveiligen.

### ARTIKEL 21 VOLGERS

Voor zover bevoegd en daartoe voorzien van KNWU stroken en radio-ontvanger, stellen de voertuigen van de volgerskaravaan zich op achter de jurywagens. Het meerrijden in de karavaan door niet officiële personen en/of voertuigen is verboden. Alle volgens (m.u.v. politie en ambulance) dienen in het bezit te zijn van een volgerslicentie, het is alle volgers verplicht om aanwezig te zijn bij de UCI Drivers briefing.

### ARTIKEL 22 BEZEMWAGEN

De bezemwagen voor materiaal en de daarbij behorende personenbus zijn herkenbaar aan de bezem en groene vlag. Een renner welke wordt ingehaald door de bezemwagen zal als DNF geklasseerd worden in de daguitslag.

### ARTIKEL 22A

Juryvergaderingen zullen plaatsvinden in door de organisatie beschikbaar gestelde zalen, welke bekend zijn gemaakt op pagina 17 en 18.

### ARTIKEL 22B

De medische verzorging tijdens de wedstrijd wordt uitsluitend verleend door de daartoe door de organisatie beschikbaar gestelde medische dienst Sportdokters.

### ARTIKEL 22C

Alle renners dienen voor de start van etappe 2 t/m 5 zich per ploeg te melden op het presentatiepodium. De commissarissen controleren de aanwezigheid. De renners worden dagelijks per ploeg uitgenodigd om op het presentatiepodium te verschijnen volgens een door de organisatie opgesteld tijdschema, op basis van de omgekeerde volgorde van het ploegenklassement. Hier zal tevens het tekenen van de presentielijst plaats vinden.

### ARTICLE 22G

The organization does not bear any responsibility for accidents or damage caused by licensed riders and followers before, during, or after the race.

### ARTICLE 22H

The starting order for each team for the time trial shall be determined by the organizer in agreement with the commissaires' panel; each team shall determine the order in which its riders shall start, no later than the team managers meeting. The rider must be in the waiting area behind the starting podium 15 minutes before his scheduled start.

### ARTICLE 22I

Riders are allowed to use time trial bicycles during the time trial. The UCI registered list is used for riders in height classifications 2 and 3.

### ARTICLE 23 UNFORESEEN

In cases not covered by these regulations, the commissaires will decide on technical matters, and the organization will decide on organizational issues.

### ARTIKEL 22D

De dragers van de truien dienen dagelijks bij de start op de eerste startrij plaats te nemen.

### ARTIKEL 22E

Alle renners wier gedragingen onderweg of in lokaliteiten zodanig zijn, dat zij aanstoot geven aan de openbare orde of zedelijkheid (bijvoorbeeld urineren tijdens de wedstrijd op plaatsen waar zich publiek bevindt) zullen door de wedstrijdcommissarissen worden beboet.

### ARTIKEL 22F

Om het milieu te respecteren en een positief beeld te geven van fietsen, dienen de renners hun afval en lege bidons weg te werpen op de aangegeven litterzones.

Alle deelnemers worden verzocht geen blikjes of afval in gebieden te werpen die niet voor dit doel zijn voorzien. Wordt dit wel gedaan, dan zullen de renners door de wedstrijdcommissarissen worden beboet.

### ARTIKEL 22G

De organisatie draagt geen enkele verantwoordelijkheid voor ongevallen of schade, vóór, tijdens of ná de wedstrijd, veroorzaakt door gelicentieerde renners en volgers.

### ARTIKEL 22H

De startvolgorde van elke ploeg voor de tijdrit wordt vastgesteld door de organisator in overleg met de jury; elke ploeg bepaalt uiterlijk tijdens de teammanagersmeeting de volgorde waarin haar renners starten. De renner dient 15 minuten voor zijn geplande start aanwezig te zijn in de wachtruimte achter het startpodium.

### ARTIKEL 22I

Voor de tijdrit zijn tijdritfietsen toegestaan. Voor lengteclassificatie 2 en 3 wordt gebruik gemaakt van de lijst met renners zoals deze bij de UCI is geregistreerd.

### ARTIKEL 23 ONVOORZIEN

In gevallen waarin dit reglement niet voorziet beslissen m.b.t. wedstrijd technische aangelegenheden de wedstrijdcommissarissen en met betrekking tot organisatorische aangelegenheden de organisatie.



# BRABANT SPORT



# LIEFDE VOOR FIETSEN!

## #BRABANTSTERKERDOORSPOORT

Van topsport tot maatschappelijke betrokkenheid, Nederland is een echt fietsland! Brabant is daar geen uitzondering op; het is zelfs dé fietsprovincie van ons land. En... iedereen moet hier kunnen fietsen. Dat is waar Fietsmaatjes voor zorgt! Mensen die niet meer zelfstandig durven of kunnen fietsen, laten genieten van een heerlijke fietstocht op een duofiets met trapondersteuning. Gasten worden gekoppeld aan een vrijwilliger op interesse in de hoop dat zij maatjes worden (fietsmaatjes).

### OOK EEN FIETSMATJE WORDEN?

Ga jij de maatjes zien tijdens de etappes? Bij de start? Langs de kant? Of fietsen ze gewoon ergens voorbij? Houd de blauwe fietsen in de gaten en begroet de maatjes met een lach! Ook een maatje worden? Laat het ons weten: [www.fietsmaatjesbrabant.nl](http://www.fietsmaatjesbrabant.nl).

### FIETSMATJES BRABANT EN BRABANTSPORT

Fietsmaatjes Brabant is mede dankzij het BrabantSport Fonds in staat om verder uit te breiden in Brabant. BrabantSport zorgt daarnaast voor mooie verbindingen zoals richting de ZLM Tour. Zo zorgen we dat iedereen kan genieten van bewegen én dragen we samen bij aan een sterker Brabant door sport.

Meer informatie »

[zlm.nl](https://www.zlm.nl)

**Zó zuinig op  
je fiets hoeft  
ook weer niet!**

**zlm.**  
verzekeringen