

Antwerp Port Epic 2025

Technische Fiche / Fiche Technique / Technical Guide



Programma / Program

Zondag 08.06.2025

18:00u Opening permanentie / Opening Race Headquarters

18:15u Inschrijving / Registration (M)

19:15u Sluiting inschrijvingen / Registration closure (M)

19:30u Briefing ploegen / Briefing Teams (M)

Maandag 09.06.2025

09:00u Opening permanentie : Opening Race Headquarters

09:30u Briefing volgers / Briefing Drivers (M)

09:45u Opening VIP

09:50u Voorstelling ploegen / Presentation Teams (M)

11:00u Start Antwerp port Epic / Departure Antwerp Port Epic (M)

15:30u Aankomst Antwerp port Epic / Arrival Antwerp Port Epic (M)

18:00u Sluiting VIP / VIP closure

Technische fiche / Technical Guide

Organisatie

De Antwerp Port Epic en de Antwerp Port Epic Ladies worden georganiseerd door de Koninklijke Wielrijdersclub van Merksem vzw:

Monnikenhofstraat 6, 2040 Antwerpen
GSM: +32 (0) 475/76.95.10
E-mail: secretariaat@karakterkoersen.be
Website: www.karakterkoersen.be
Voorzitter / Président / President

B. SIMONS

Antwerp Port Epic UCI ME 1.1

College van commissarissen / Commissioners College

UCI Voorzitter / UCI President	J. Knudsen
Commissaris 2 / Commissioner 2	E. Follon
Commissaris 3 / Commissioner 3	D. Pieters
Commissaris 4 / Commissioner 4	M. Van den Eynde
Aankomstrechtter / Arival judge	P. Verbiest
Commissaris Motor 1 / Commissioner Moto 1	R. Van Steenbergem
Commissaris Motor 2 / Commissioner Moto 2	P. Van Schelvergem
Piloot motor Bel Cycling 1 / Driver Moto 1	M. De Ruyck
Piloot motor Bel Cycling 2 / Driver Moto 2	J.M. Bettonville
Commissaris Bezemwagen / Commissioner Balais	B. Schenck
Wedstrijdadministratie / Administration	F. Van Steen
Operator transponders / Operator transponders	F. Van Steen
Fotofinish 1 / Fotofinish 1	R.M. Uyttersprot
Techn. Afgevaardigde / Technical Deputy	M. Van den Eynde
Telecom Team jury 1 / Telecom Team Jury 1	M. Havelange
Commissaris Radio-tour / Commissioner Radio-tour	M. Bollen
Informant Moto 1 / Moto info 1	T. Geeroms
Radiotour 164.63125 Mhz – kan 1	

Bijzonder wedstrijdreglement

Reglement

Internationale kalender – UCI Europe Tour 1.1
De reglementen van de UCI en Belgian Cycling zijn van toepassing.

Deelname

De wedstrijd staat open voor elite renners.
Op uitnodiging

	UCI World ploegen (max 50%)
	UCI Pro Teams / UCI Pro cyclo-crossteams
	UCI Continentale Teams / Nationale teams
Samenstelling	maximum 7 renners en minimum 5 renners
Maximum	176 renners
Termijn	uiterlijk 6 juni 2025 11:00u t.a.v. het secretariaat

Permanentie

Havenhuis, Zaha Hadidplein 1, 2030 Antwerpen
Zondag 8 juni van 18:00u tot 20:30u.
Maandag 9 juni van 09:00u tot 18:00u.

Inschrijving en afhalen rugnummers

Bevestiging van de inschrijving en het afhalen van de rugnummers dienen te gebeuren op zondag 8 juni tussen 18:15 en 19:15u.
Havenhuis, Zaha Hadidplein 1, 2030 Antwerpen

Vergadering UCI jury / sportdirecteurs

De vergadering van de sportdirecteurs in aanwezigheid van de leden van de wedstrijdjury heeft plaats op zondag 08 juni om 19:30 in het gelijkvloerse auditorium van het Havenhuis. Zaha Hadidplein 1, 2030 Antwerpen.

UCI klassement

Aan de eerste 25 worden volgende punten toegekend, conform het UCI reglement:

1	2	3	4	5	6	7	8	9	10	11	12	13 - 15	16 - 25
125	85	70	60	50	40	35	30	25	20	15	10	5	3

Neutrale technische assistentie

De neutrale assistentie gebeurt door het MG-MERIDA-team. De neutrale assistentie wordt verzekerd door 4 voertuigen.

Tijdslimiet

Elke renner die meer dan 8% later aankomt dan de winnaar wordt niet weerhouden in de uitslag.

Straffenbarema

Het UCI straffenbarema is het enige toegepaste barema.

Prijzen en verdeling

Volgens barema UCI categorie 1.1 continental tour: € 14.520

01-10	5785	2895	1445	715	580	435	435	290	290	150
11-20	150	150	150	150	150	150	150	150	150	150

Antidopingcontrole

Kattendijkdok-Oostkaai 53, 2000 Antwerpen.
Het UCI antidopingreglement wordt integraal toegepast op deze wedstrijd, alsook de Belgische en Vlaamse wetgevingen met betrekking tot deze materie.

Huldiging

Podium : 1e, 2e en 3e op het podium.

Verantwoordelijken

Voorzitter :	Ben Simons	0475 769520
Koersdirecteur:	Staf Scheirlinckx	0486 297643
Assistent koersdirectie:	Nico Mattan	0476 580028
Lokale politie:	Sven Verberckt	0477 990825
Parcoursverantwoordelijke:	Marc Schoutens	0475 769530
Veiligheidscoördinator:	Marc Schoutens	0475 769530
Verantwoord. seingever:	Peter Stockx	0491 174853
Verantwoord. Aankomstzone:	Jean Dermaut	0479 363600
Perschef:	Guy Vermeiren	0477 477731
Speaker:	Willy De Clercq	0476 221532
Race regulator	Frank Hoste	0475 479644
Safety regulator	Nicolas De Koker	0495 425734
Verantw. Deelnemersveld:	Cycling Service	
Federale politie:	Vincent Weyten	

Parcours

vlak – 182.00 km.

Hellingen, viaducten en bruggen op 1 – 45 – 167 – 170 -180km

Profiel laatste 3 kilometer. vlak



Signalisatie

Omloop: Pijlen geel/blauw met blauw/gele logo "Sels Trophy".

0 km – 30 km

Laatste 25km – 20km – 10km – 5km – 4km - 3km – 2km – 1km – 500m – 300m – 200m – 150m – 100m – 50m

Voorstelling ploegen

Renners op podium aan de start voor de ploegvoorstelling vanaf 9:50u (volgorde ploegen wordt nog bepaald)

Start

Om 11:00u Kattendijkdok-Oostkaai - ter hoogte van Schengenplein.

Bevoorrading en afvalzone

Hoge weg te Stabroek 1^e doortocht (30km), 2^e doortocht (70km)

Afvalzone

Afvalzone op het PITO te Stabroek 2^e doortocht (60km), 3^e doortocht (103km)

Medische diensten

Dr. Walter Jacobs (+32 471 60 57 68)
Dr. Chris Goossens (+32 475 83 76 61)

Medische bijstand langsheen het parcours door het Paramedic Support Team

Evacuatiekliniek : Klina Brasschaat : 03 650 50 45
 ZNA Stuivenberg Antwerpen : 03 217 71 11
 ZNA Jan Palfijn Merksem: 03 640 21 11
 ZNA Cadix: 03 217 71 11

Afleiding sportbestuurders

Op 300m voor de finish linksaf in de Madrasstraat, vervolgens rechts "Portostraat", nadien links "Indiëstraat", nogmaals links "Piraeusstraat", tenslotte links "Madrasstraat" om dan (na passage groene vlag!!!) rechtsaf te gaan en over de Mexicobruggetjes terug naar het rennerskwartier op het Zaha Hadidplein te rijden.

Parking en kleedkamers renners en sportbestuurder

Kleedkamers start: Zaha Hadidplein 1
Parking start: Zaha Hadidplein 1

Zones met beperkte doorgang: Way in / Way out

Indien de weersomstandigheden het vereisen zal er in bepaalde zones om veiligheidsredenen slechts een beperkt aantal voertuigen toegelaten worden. Moto's en auto's die door deze zones mogen rijden, dragen een fluo sticker met de letter "M".

Alle andere voertuigen moeten gebruik maken van de way in / way outs aangeduid door mobiele seingevers.

In deze gelimiteerde zones zijn uitsluitend toegelaten (met fluo sticker M):

Voor de eerste renner: Rode vlag, Hoofd escorte politie, Koersdirectie, moto TV, neutrale moto, poolmoto's Pers, moto jury (bij voorsprong)

Na de laatste renner: Dokter 1, Ziekenwagen, Groene vlag

Indien van toepassing worden de betrokken zones en de werkwijze toegelicht op de vergadering van de sportdirecteurs op zondag 8 juni om 19u30.

Uitrusting voertuigen

Antwerp Port Epic is gekend om zijn kasseistroken en onverharde stukken. We vragen dan ook volle aandacht aan alle motorrijders en autobestuurders in de race om hun voertuig aan te passen aan de omstandigheden. Op de moeilijkst te berijden stukken zijn korte omleidingen of verplichte way in / way outs voorzien. Gelieve steeds de voor u geschikte of toegelaten route te volgen.

Anti doping tests

The UCI anti-doping regulations are entirely applicable to the event, even so are the law regulations of Belgium and Flanders concerning these matters.
Kattendijkdok-Oostkaai 53, 2000 Antwerpen

Official ceremony

Podium: 1st, 2nd and 3rd will be asked to the podium.

Responsibles

Président:	Ben Simons	+32 475 769520
Race director:	Staf Scheirlinckx	+32 486 297643
Attending race director:	Nico Mattan	+32 476 580028
Local Cops	Sven Verberckt	+32 477 990825
Course responsible	Marc Schoutens	+32 475 769530
Safety manager	Marc Schoutens	+32 475 769530
Signmen responsible	Peter Stockx	+32 491 174853
Arrival responsible	Jean Dermaut	+32 479 363600
Chief of press:	Guy Vermeiren	+32 477 477731
Speaker:	Willy De Clercq	+32 476 221532
Race regulator	Frank Hoste	+32 475 479644
Safety regulator	Nicolas De Koker	+32 495 425734
Participants responsible	Cycling Service	
Federal Cops	Vincent Weyten	

Itinerary

Flat – 182.00 km.
Tunnels, viaduct and bridges 1 – 45 – 167 – 170 - 176km

Profile last 3 km Flat



Signalisation

Track: Arrows yellow / blue “Sels Trophy”
0 km – 30 km
Last 25km – 20km – 10 km – 5km – 4km – 3km - 2km - 1 km – 500m – 300m – 200m – 150m – 100m – 50 m

Presentation of the teams

The presentation of the teams on the podium at the start from 9:50 am. (The order of the teams remains to be determined)

Start

At 11:00 p.m. Kattendijkdok-Oostkaai near the “Schengenplein”

Feeding zone and Waste zone

Sint Antoniusweg Beveren passage (36km)
Hoge weg Stabroek 1st passage (85km), 2nd passage (130km)

Waste zone

Waste zone at the "PITO" in Stabroek, at 1st passage (75km), 2th passage (118km) and at 3th passage (160km).

Medical services

Dr. Walter Jacobs (+32 471 60 57 68)
Dr. Chris Goossens (+32 475 83 76 61)

Medical assistance during de race by Paramedic Support Team.

Hospital: Klina Brasschaat : 03 650 50 45
 ZNA Stuivenberg Antwerpen : 03 217 71 11
 ZNA Jan Palfijn Merksem: 03 640 21 11
 ZNA Cadix: 03 217 71 11

Deviation of the teammanagers

At 300m before the finish, turn left into "Madrasstraat", then right "Portostraat", then left "Indiëstraat", left again "Piraeusstraat" finally left "Madrasstraat" and then (After passing of the green flag!!!) turn right and cross the bridge "Mexicobruge" to reach the paddock on "Zaha Hadid" Square.

Paddock and dressing rooms

Dressing rooms: Zaha Hadidplein 1 (Mexicostraat in GPS)
Paddock Teams: Zaha Hadidplein 1 (Mexicostraat in GPS)

Way in / Way out

If the weather conditions require it, only a limited number of vehicles will be allowed in certain zones for safety reasons. Motors and cars who are allowed to enter these zones are marked with a fluo-colored "M"-sign.

All other motors and cars must use the way in / way out indicated by mobile signal men.

Vehicles allowed access to these limited zones are: (with "M"-sticker)

Head of the race: Red Flag, Head of Police Escort, Race Director, Motor TV, Neutral Motor, Press Pool Motors, Motor jury (eventually)

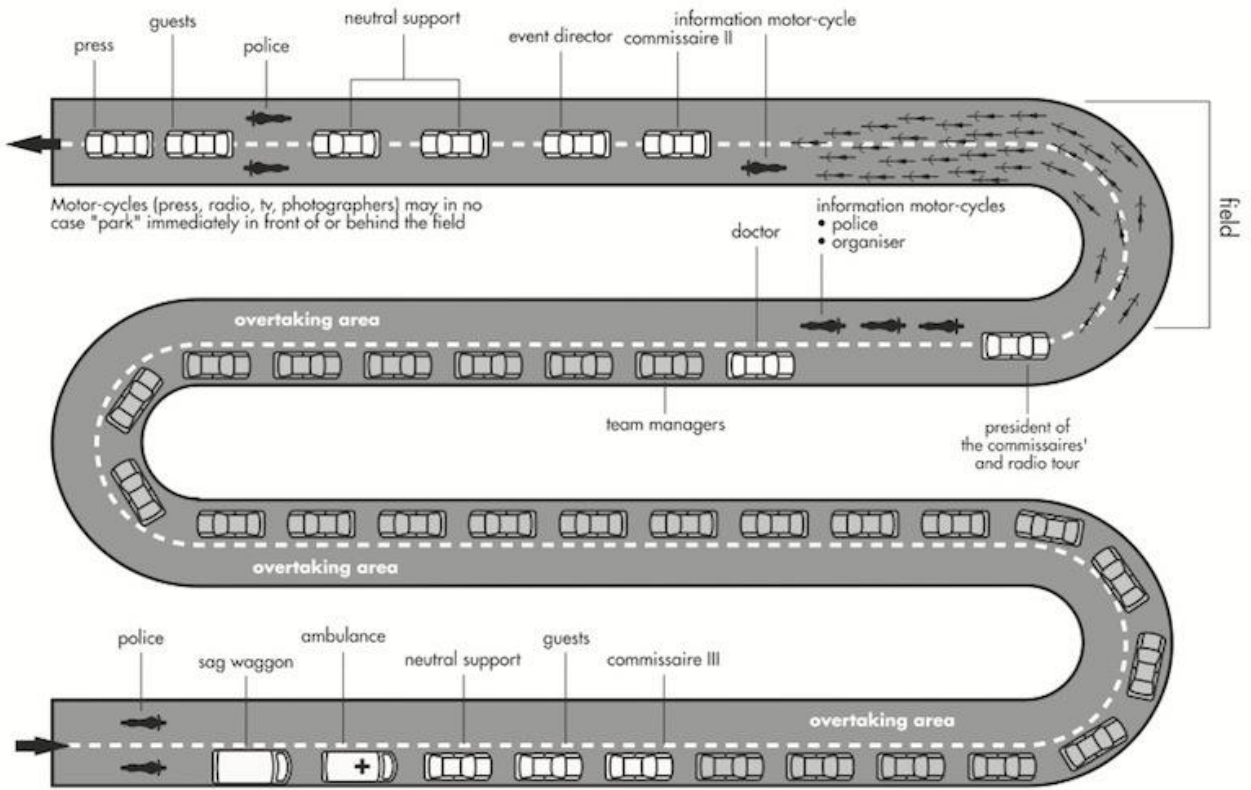
Back of the race: Doctor 1, Ambulance, Green Flag

If applicable, the zones involved and the working method will be explained at the meeting of the sports directors on Sunday 08 June at 19:30 p.m.

Gear Warning

Antwerp Port Epic is renowned for its cobble stones and unpaved roads. Be aware of this. We expect full attention of all drivers to adapt their vehicle to these special circumstances. At hazardous zones there are voluntary detours or obliged way in / way outs. Please choose the most suitable road for your vehicle and always follow the instructions of the signal men.

Race convoy



Bereikbaarheid

A) Vanuit Breda richting Antwerpen / from Breda to Antwerp

- 1) Volg richting "Ring 2" "Bergen-op-zoom" / Follow direction "Ring 2" "Bergen-op-zoom"
- 2) Neem afrit 16 / exit 16 (Ekeren – Haven 1-490 – Centrum Noord)



- 3) Neem splitsing / Direction (Haven 1-100 – Centrum Noord)



- 4) Einde afrit verkeerslichten 2.1 km recht door / End exit at traffic lights 2.1km straight ahead
- 5) Verkeerslichten rechts / Traffic lights right (Groenendaallaan).



- 6) Verkeerslichten links Straatsburgbrug op / traffic lights left to cross the bridge.
- 7) PPO onderaan brug / PPO down the bridge

B) Vanuit Bergen op Zoom

1) Neem afrit 16 / Exit 16 (Ekeren – Haven 1-490 – Centrum Noord)




2) Neem splitsing / Direction (Haven 1-100 – Centrum Noord)



3) Einde afrit verkeerslichten 2.1 km rechtdoor / End exit at traffic lights 2.1km straight ahead

4) Verkeerslichten rechts / Traffic lights right (Groenendaallaan).



5) Verkeerslichten links Straatsburgbrug op / traffic lights left to cross the bridge

6) PPO onderaan brug / PPO down the bridge

Volg de wedstrijdpijlen / Follow the arrows.



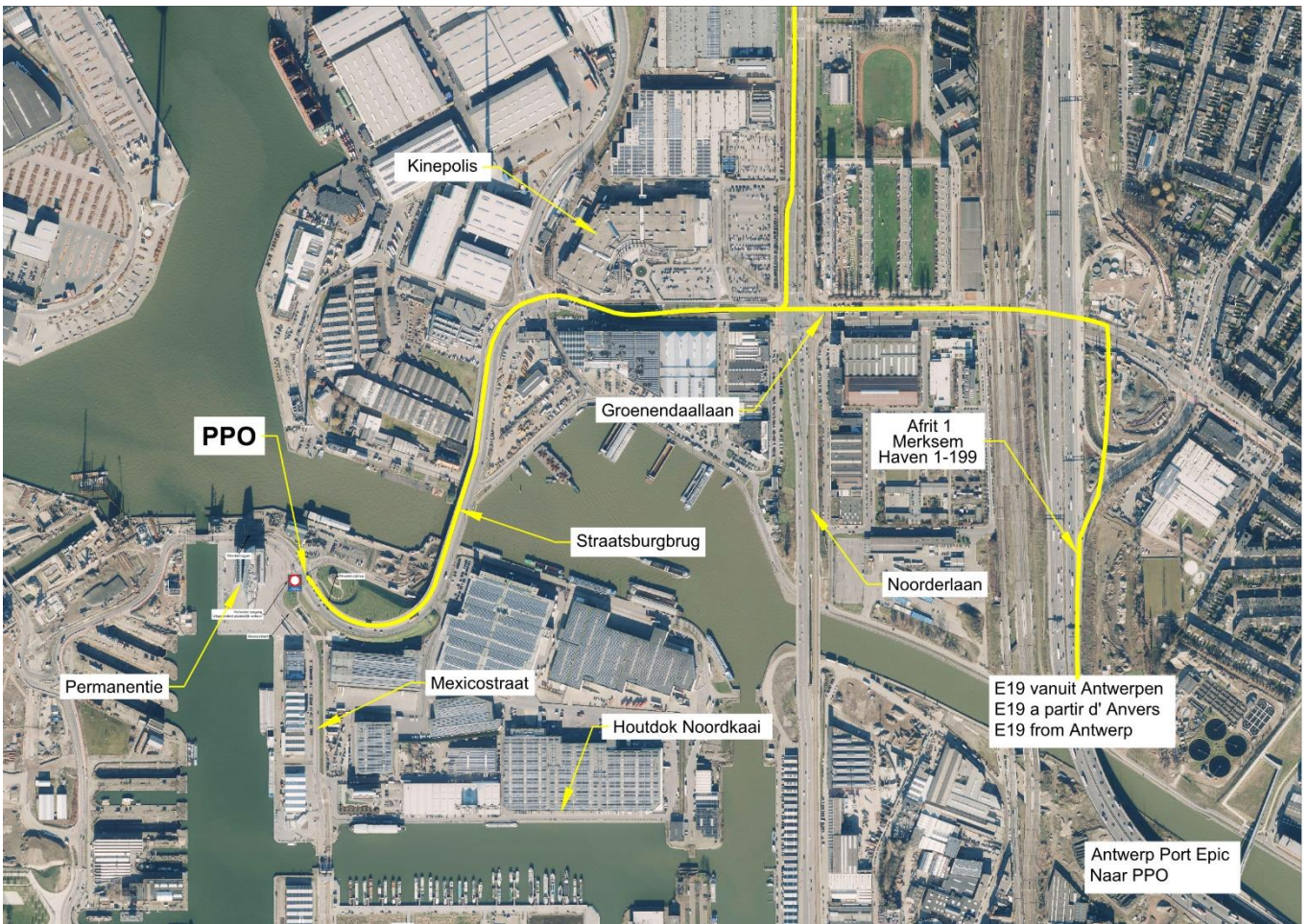
C) Vanuit Gent – Brussel – Hasselt

- 1) Neem Ring Antwerpen R1 richting Nederland / Take Ring Antwerp R1 to the Netherlands
- 2) Neem afrit 1 / exit 1 (Merksem – Haven 1-199)



- 3) Einde afrit naar links / at the end of the exit left
- 4) Verkeerslichten rechtdoor 4x / traffic lights straight on (4x) (Groenendaallaan)
- 5) Verkeerslichten links Straatsburgbrug op / traffic lights left to cross the bridge
- 6) PPO onderaan brug / PPO down the bridge

Volg de wedstrijdpijlen / Follow the arrows.



Toegang kleedkamers, permanentie, toiletten
Entrée vestiaires, permanence, toilettes
Entrance dressing rooms, race headquarters, toilets

Siberiastreet

Straatsburgbrug

PPO

Rennerskwartier
Paddock 1
10 Teams

Ingang
Entrance
Entrée

Mexicostraat

Rennerskwartier
Paddock 2
15 Teams

Naar Start
Vers le lieu de Depart
Direction Start

Houtdok - Noordkaai

8 Fietsenrekken

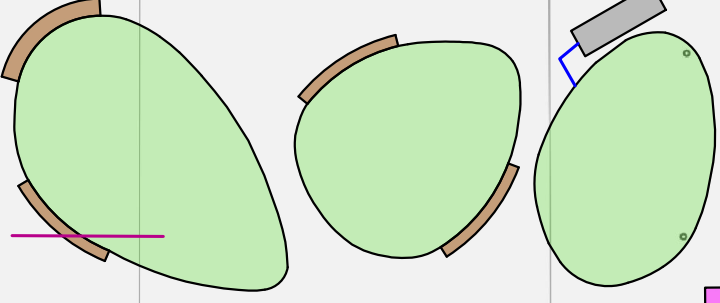

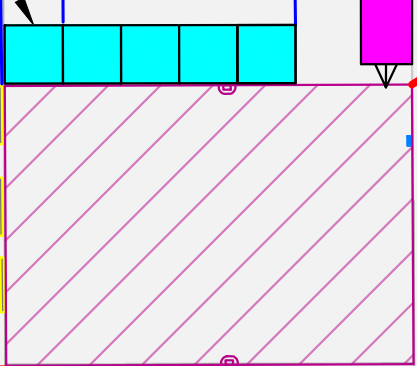

VIP ingang

Interviewtent

1-2-3

Podium

Led scherm

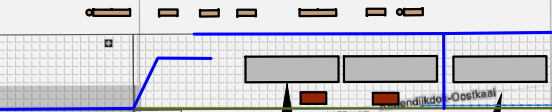


Aankomstwagen

Geluidswagen

Fotofinish

Camera



Adm

Medische dienst

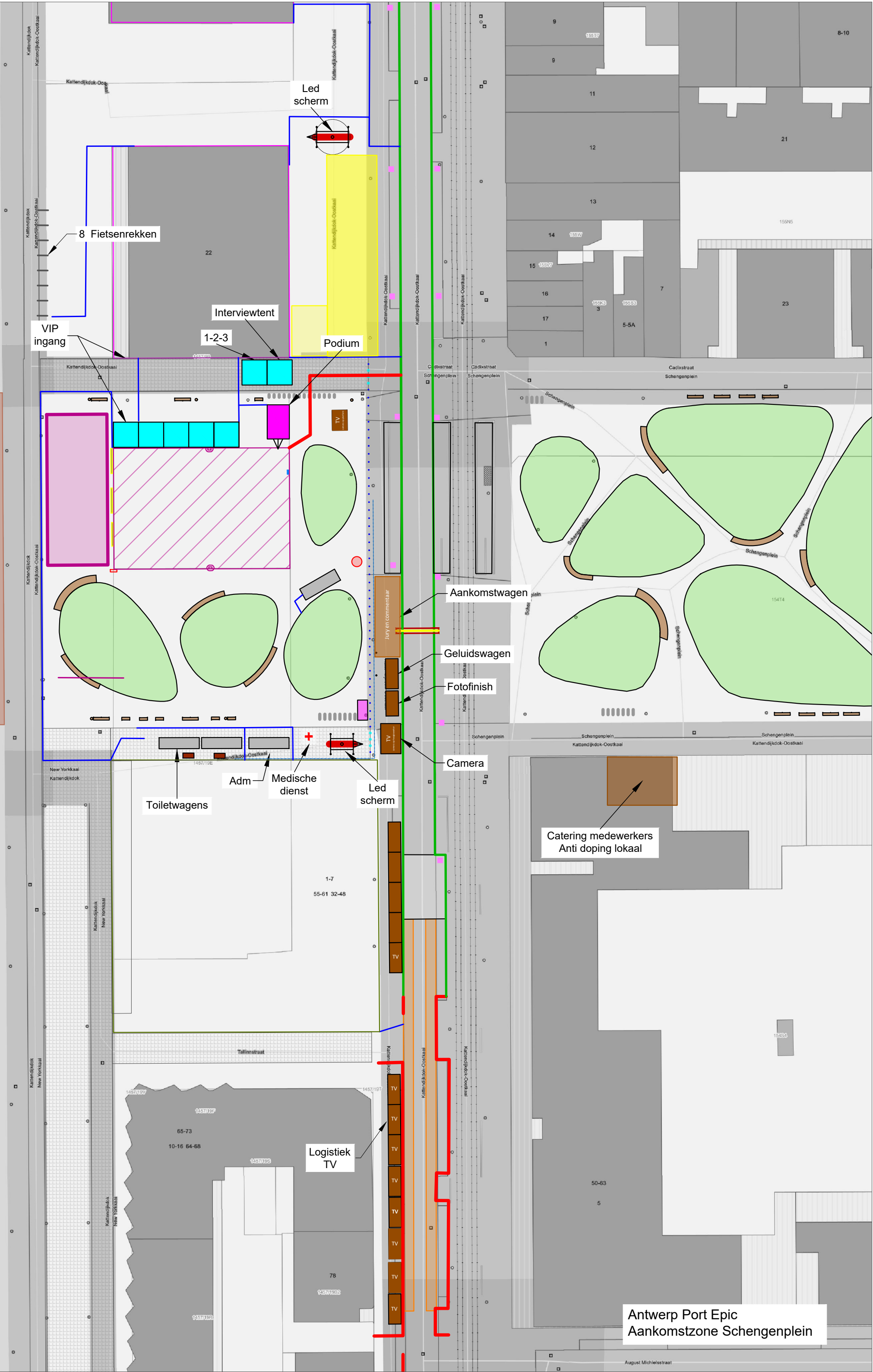
Toiletwagens

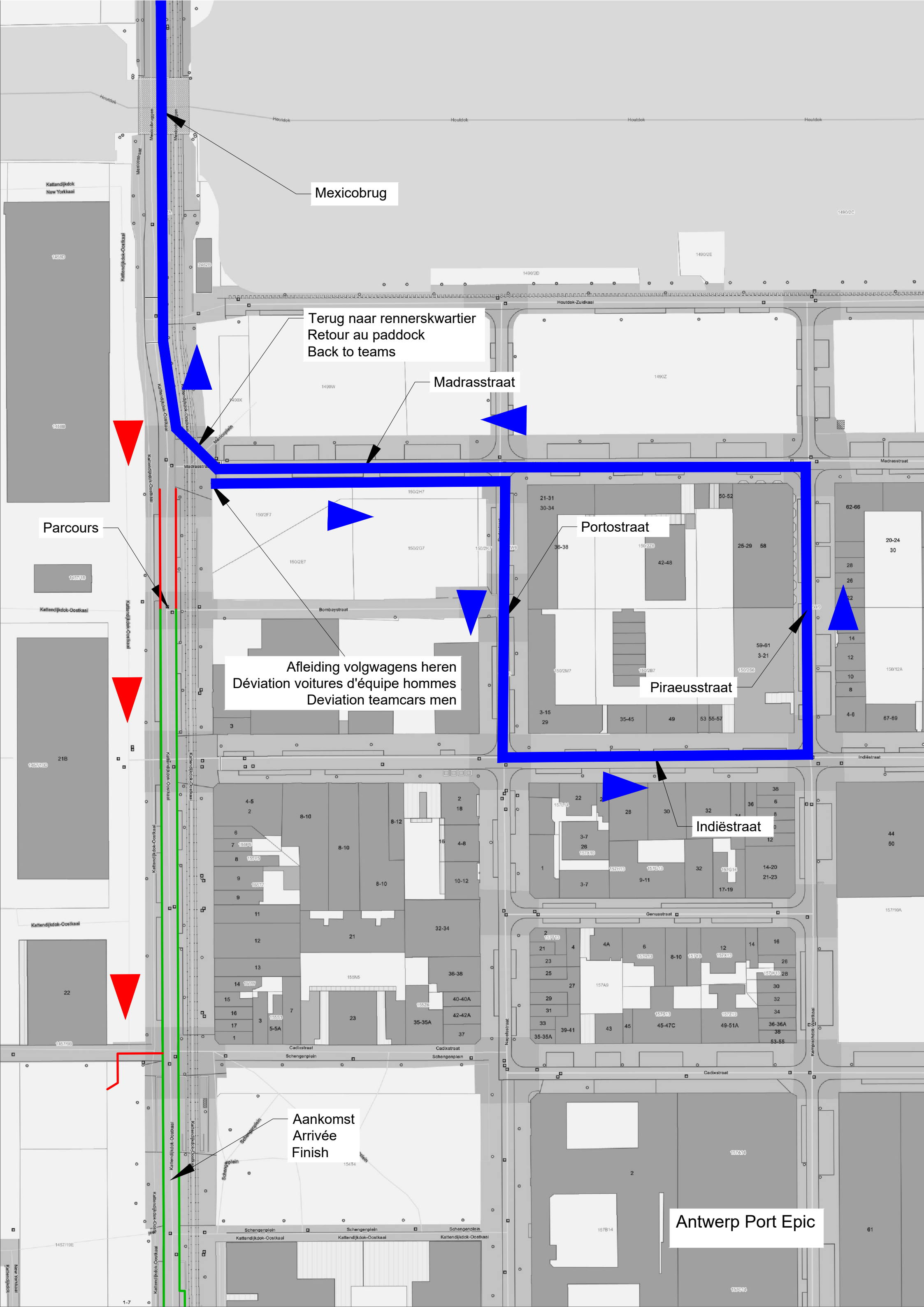
Led scherm

Catering medewerkers
Anti doping lokaal

Logistiek
TV

Antwerp Port Epic
Aankomstzone Schengenplein





Mexicobrug

Terug naar rennerskwartier
Retour au paddock
Back to teams

Madrasstraat

Parcours

Portostraat

Afleiding volgwagens heren
Déviation voitures d'équipe hommes
Deviation teamcars men

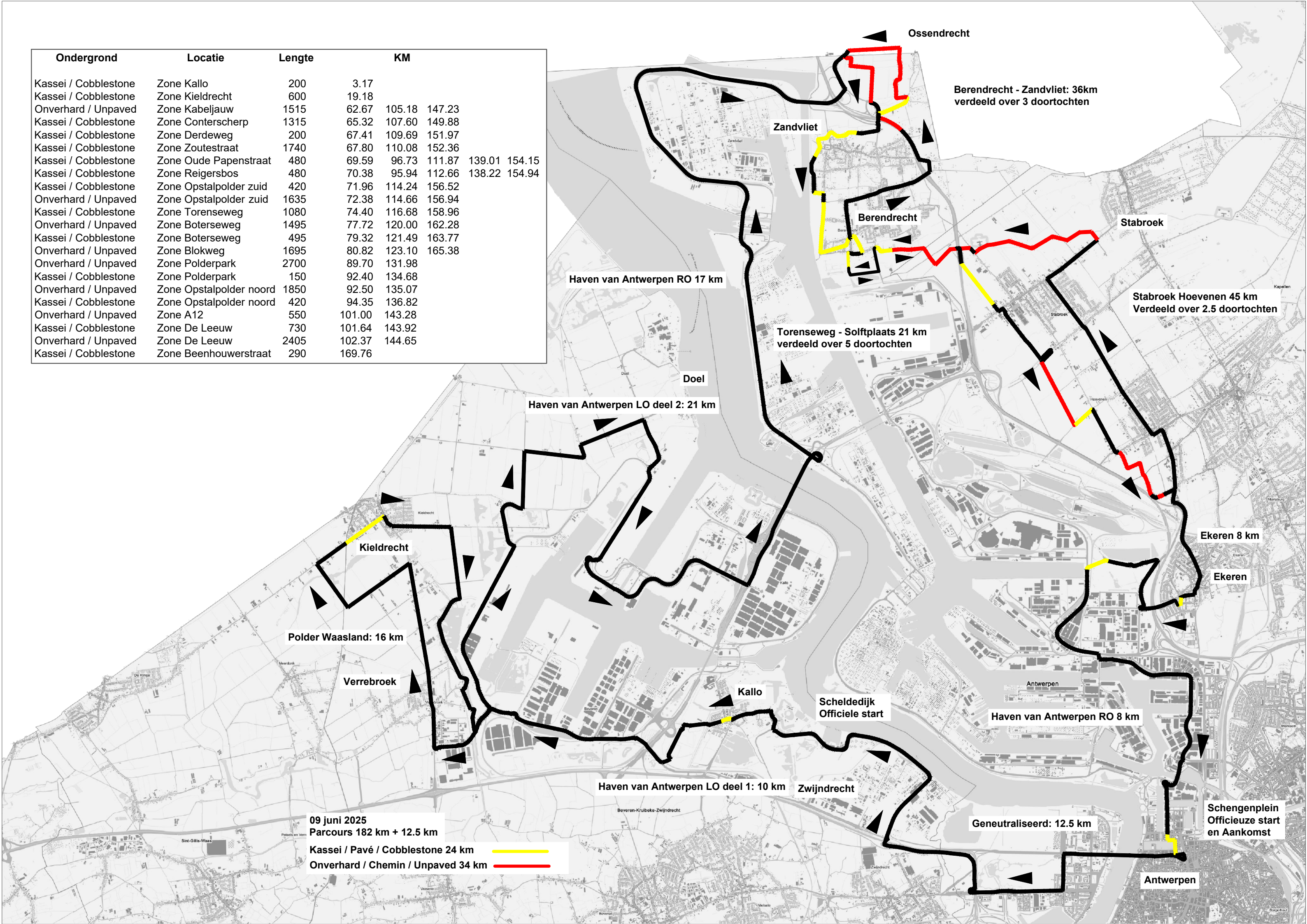
Piraeusstraat

Indiëstraat

Aankomst
Arrivée
Finish

Antwerp Port Epic

Ondergrond	Locatie	Lengte	KM		
Kassei / Cobblestone	Zone Kallo	200	3.17		
Kassei / Cobblestone	Zone Kieldrecht	600	19.18		
Onverhard / Unpaved	Zone Kabeljauw	1515	62.67	105.18	147.23
Kassei / Cobblestone	Zone Conterscherp	1315	65.32	107.60	149.88
Kassei / Cobblestone	Zone Derdeweg	200	67.41	109.69	151.97
Kassei / Cobblestone	Zone Zoutestraat	1740	67.80	110.08	152.36
Kassei / Cobblestone	Zone Oude Papenstraat	480	69.59	96.73	111.87
Kassei / Cobblestone	Zone Reigersbos	480	70.38	95.94	112.66
Kassei / Cobblestone	Zone Opstalpolder zuid	420	71.96	114.24	156.52
Onverhard / Unpaved	Zone Opstalpolder zuid	1635	72.38	114.66	156.94
Kassei / Cobblestone	Zone Toreneweg	1080	74.40	116.68	158.96
Onverhard / Unpaved	Zone Botersegweg	1495	77.72	120.00	162.28
Kassei / Cobblestone	Zone Botersegweg	495	79.32	121.49	163.77
Onverhard / Unpaved	Zone Blokweg	1695	80.82	123.10	165.38
Onverhard / Unpaved	Zone Polderpark	2700	89.70	131.98	
Kassei / Cobblestone	Zone Polderpark	150	92.40	134.68	
Onverhard / Unpaved	Zone Opstalpolder noord	1850	92.50	135.07	
Kassei / Cobblestone	Zone Opstalpolder noord	420	94.35	136.82	
Onverhard / Unpaved	Zone A12	550	101.00	143.28	
Kassei / Cobblestone	Zone De Leeuw	730	101.64	143.92	
Onverhard / Unpaved	Zone De Leeuw	2405	102.37	144.65	
Kassei / Cobblestone	Zone Beenhouwerstraat	290	169.76		



09 juni 2025
Parcours 182 km + 12.5 km

Kassei / Pavé / Cobblestone 24 km —
Onverhard / Chemin / Unpaved 34 km —



Antwerp Port Epic 2025 Parcours / Itinerary



Uurschema "Antwerp Port Epic" 2025

12,5km + 182km

start 11:00u aankomst 15:25u

RD/TD/SA	RECHT DOOR/TOUIT DROIT/STRAIGHT AHEAD
VL/FR/TL	VERKEERSLICHT/FEU ROUGE/TRAFFIC LIGHTS
RA/AD/TR	RECHTS AF/A DROITE/TURN RIGHT
LA/AG/TL	LINKS AF/A GAUCHE/TURN LEFT
BL/VG/LC	BOCHT LINKS/VIRAGE A GAUCHE/LEFT CURVE
BR/VD/RC	BOCHT RECHTS/VIRAGE A DROITE/RIGHT CURVE
RP/RP/RA	ROND PUNT/ROUND POINT/ROUNDAABOUT

Locatie	km +	km -		straat	aanwijzing	43KM/U	44KM/U	45KM/U
Officieuze start	0,00	194,85	RD/TD/SA	Kattendijk - Oostkaai	Schengenplein	11:00	11:00	11:00
Prov. Antw. Antwerpen	0,20	194,65	RD/TD/SA	Bordeauxstraat	Zone Bonapart: 1e pass. Kassei / Pavé / Cobblestone 440m	11:00	11:00	11:00
	0,31	194,54	LA/AG/TL	Napoleonkaai		11:00	11:00	11:00
	0,45	194,40	RA/AD/TR	Entrepotkaai		11:00	11:00	11:00
	0,66	194,19	RD/TD/SA	Entrepotplaats		11:00	11:00	11:00
	0,77	194,08	LA/AG/TL	Ankerrui		11:01	11:01	11:01
	0,81	194,04	LA/AG/TL	Koekensgracht		11:01	11:01	11:01
	0,94	193,91	RA/AD/TR	Italiëlei		11:01	11:01	11:01
	1,06	193,79	RA/AD/TR	Waaslandtunnel (N49a)		11:01	11:01	11:01
	3,30	191,55	RD/TD/SA	Charles De Costerlaan (N49a)		11:04	11:04	11:04
	3,60	191,25	VL/FR/TL LA/AG/TL	Halewijnlaan (N70)		11:05	11:04	11:04
	4,35	190,50	VL/FR/TL RA/AD/TR	Blancefloerlaan (N70)		11:06	11:05	11:05
	5,05	189,80	VL/FR/TL RD/TD/SA	Blancefloerlaan (N70)		11:07	11:06	11:06
	5,51	189,34	VL/FR/TL RD/TD/SA	Blancefloerlaan (N70)		11:07	11:07	11:07
	6,28	188,57	RA/AD/TR	Parallelweg Noord (N420)		11:08	11:08	11:08
	6,45	188,40	VL/FR/TL LA/AG/TL	Parallelweg Noord (N420)		11:08	11:08	11:08
	8,88	185,97	RA/AD/TR	Kluisfrotone Canadastraat		11:12	11:12	11:11
Zwijndrecht	9,07	185,78	RA/AD/TR	Canadastraat	spoorwegovergang / passage à niveau / railroad crossing	11:12	11:12	11:12
	10,60	171,63	BL/VG/LC	Scheldedijk	spoorwegovergang / passage à niveau / railroad crossing	11:14	11:14	11:14
Officiële Start	0,00	182,23	BL/VG/LC	Scheldedijk	ter hoogte van / à la hauteur de / at 1e in- en uitrit Deme	11:17	11:17	11:16
	1,95	180,28	RA/AD/TR	Scheldedijk		11:20	11:19	11:19
	2,15	180,08	BL/VG/LC	Scheldedijk (Galgestraat)		11:20	11:20	11:19
Prov. O-VL Beveren	2,39	179,84	LA/AG/TL	Kapeldijkstraat		11:20	11:20	11:20
	2,75	179,48	RD/TD/SA	Hoog Kallostraat	2x verkeersdrempels!!! 2x ralentisseurs!!! 2x threshold!!!	11:21	11:20	11:20
	3,17	179,06	RD/TD/SA	Gemeenteplein	Zone Kallo: 1e pass. Kassei / Pavé / Cobblestone 200m	11:22	11:21	11:21
	3,24	178,99	RA/AD/TR	Victoriestraat (N450)		11:22	11:21	11:21
	3,48	178,75	RD/TD/SA	Beverse Dijk		11:22	11:21	11:21
	4,30	177,93	LA/AG/TL	Sint-Niklaasstraat		11:23	11:23	11:22
	4,37	177,86	LA/AG/TL	Vitsweg	Opgepast smalle brug!!!	11:23	11:23	11:22
	5,15	177,08	RA/AD/TR	Keetbergstraat	spoorwegovergang / passage à niveau / railroad crossing	11:24	11:24	11:23
	5,35	176,88	RA/AD/TR	Steenlandlaan		11:25	11:24	11:23
	6,10	176,13	RP/RP/RA LA/AG/TL	Hazopweg	4 x spoorwegovergang!!! 4 x passage à niveau!!! 4 x railroad crossing	11:26	11:25	11:24

Locatie	km +	km -		straat	aanwijzing	43KM/U	44KM/U	45KM/U
	8,75	173,48	RP/RP/RA RD/TD/SA	Hoogschoorweg	tegen rijrichting Schoorhavenweg Schoorhavenweg contre sense Schoorhavenweg against driving direction	11:29	11:29	11:28
	9,27	172,96	LA/AG/TL	Schoorhavenweg	spoorwegovergang / passage à niveau / railroad crossing	11:30	11:29	11:29
	9,87	172,36	RD/TD/SA	Schoorhavenweg		11:31	11:30	11:29
	10,35	171,88	RP/RP/RA RD/TD/SA	Schoorhavenweg		11:32	11:31	11:30
	10,84	171,39	RP/RP/RA RA/AD/TR	Verrebroekstraat (N451)		11:32	11:31	11:31
	11,83	170,40	RD/TD/SA	Kieldrechtsebaan (N451)		11:34	11:33	11:32
	13,73	168,50	RD/TD/SA	Kreek (N451)		11:36	11:35	11:35
	14,78	167,45	LA/AG/TL	Lange Nieuwstraat		11:38	11:37	11:36
St-Gillis	16,35	165,88	RA/AD/TR	Sint Kornelisstraat		11:40	11:39	11:38
Beveren	17,46	164,77	RA/AD/TR	Molen(hoek)straat		11:41	11:41	11:40
	19,18	163,05	RA/AD/TR	Dorpsstraat (N451)	Zone Kieldrecht: 1e pass. Kassei / Pavé / Cobblestone 600m	11:44	11:43	11:42
	19,33	162,90	LA/AG/TL	Marktplein (N451)	tegen rijrichting / contre sense against driving direction	11:44	11:43	11:42
	19,46	162,77	LA/AG/TL	Oud Arenberg (N451b)		11:44	11:43	11:42
	20,69	161,54	RA/AD/TR	Hertogenstraat		11:46	11:45	11:44
	22,20	160,03	BR/VD/RC	Drijdijk		11:48	11:47	11:46
	23,69	158,54	RD/TD/SA	Spaansfort		11:50	11:49	11:48
	24,52	157,71	LA/AG/TL	Watermolendijk		11:51	11:50	11:49
	24,99	157,24	LA/AG/TL	Gemaalweg		11:52	11:51	11:50
	25,54	156,69	BR/VD/RC	Schoorhavenweg	spoorwegovergang / passage à niveau / railroad crossing	11:53	11:52	11:50
	26,15	156,08	LA/AG/TL	Hoogschoorweg		11:54	11:52	11:51
	27,46	154,77	RD/TD/SA	Blikken	spoorwegovergang / passage à niveau / railroad crossing	11:55	11:54	11:53
	29,92	152,31	LA/AG/TL	Middenstraat	spoorwegovergang / passage à niveau / railroad crossing	11:59	11:57	11:56
	30,46	151,77	RD/TD/SA	Middenstraat (N451b)	bocht rechts volgen suivre virage à droite follow the bend to the right	12:00	11:58	11:57
	31,18	151,05	LA/AG/TL	Oude Sluisstraat		12:01	11:59	11:58
	32,44	149,79	RA/AD/TR	Dreefstraat (N451)		12:02	12:01	12:00
	33,71	148,52	BL/VG/LC	Dreefstraat (N451)		12:04	12:03	12:01
	33,95	148,28	RA/AD/TR	Engelsesteenweg (N451)		12:04	12:03	12:02
	35,35	146,88	RA/AD/TR	Oostlangeweg		12:06	12:05	12:03
Bevoorrading Ravitaillement Feeding zone	36,50	145,73	RP/RP/RA LA/AG/TL	Sint-Antoniusweg	rond punt tegen rijrichting nemen rond point contre sense roundabout against driving direction	12:08	12:06	12:05
	38,78	143,45	RP/RP/RA RA/AD/TR	Sint-Antoniusweg	2 ronde punten met rijrichting 2 rond points dans le sense 2 roundabouts with driving direction Op 2e rond punt 2e afslag 2e rond point prendre 2e sortie 2nd roundabout take 2nd exit	12:11	12:10	12:08
	40,43	141,80	RD/TD/SA	Sint-Antoniusweg	spoorwegovergang / passage à niveau / railroad crossing	12:13	12:12	12:10
	43,29	138,94	VL/FR/TL LA/AG/TL	Oudedijk		12:17	12:16	12:14
	43,59	138,64	LA/AG/TL	Oprit R2		12:18	12:16	12:14
Prov. Antw. Antwerpen	43,88	138,35	RD/TD/SA	R2	Liefkenshoektunnel	12:18	12:16	12:15
	46,34	135,89	RD/TD/SA	Afrit R2		12:22	12:20	12:18
	46,64	135,59	VL/FR/TL RA/AD/TR	Scheldelaan (N101)		12:22	12:20	12:18
	51,43	130,80	RD/TD/SA	Sluizen (N101 - N101a)		12:29	12:27	12:25
	53,79	128,44	RD/TD/SA	Scheldelaan (N101)		12:32	12:30	12:28
Zandvliet	61,86	120,37	RP/RP/RA LA/AG/TL	Hollandseweg (N101d)		12:43	12:41	12:39
	62,73	119,50	RA/AD/TR	Kabeljauwpad	Zone Kabeljauw: 1e pass. Onverhard/Chemin/Unpaved 1525m	12:45	12:42	12:40
	64,25	117,98	LA/AG/TL	Hollandseweg (N101d)		12:47	12:44	12:42
	64,56	117,67	RD/TD/SA	Antwerpsebaan	Onder / Sous / Under A12	12:47	12:45	12:42

Locatie	km +	km -		straat	aanwijzing	43KM/U	44KM/U	45KM/U
	64,71	117,52	RP/RP/RA RD/TD/SA	Antwerpsebaan		12:47	12:45	12:43
	64,78	117,45	RD/TD/SA	Antwerpsebaan		12:47	12:45	12:43
	64,93	117,30	RA/AD/TR	Achter 't Hof		12:48	12:45	12:43
	65,38	116,85	RD/TD/SA	Achter 't Hof	Zone Conterscherp: 1e pass. Kassei / Pavé / Cobblestone 1315m	12:48	12:46	12:43
	65,66	116,57	RD/TD/SA	Conterscherp		12:49	12:46	12:44
	66,48	115,75	RD/TD/SA	Zoute Dijk		12:50	12:47	12:45
	66,69	115,54	RD/TD/SA	Zoute Dijk	fietspad / piste cyclable / Bicycle road	12:50	12:48	12:45
	67,47	114,76	LA/AG/TL	Derdeweg	Zone Derdeweg: 1e pass. Kassei / Pavé / Cobblestone 200m	12:51	12:49	12:46
	67,67	114,56	RA/AD/TR	Zoutestraat		12:51	12:49	12:46
	67,86	114,37	RD/TD/SA	Zoutestraat	Zone Zoutestraat: 1e pass. Kassei / Pavé / Cobblestone 1740m	12:52	12:49	12:47
Berendrecht	68,90	113,33	LA/AG/TL	Dorpsbeekstraat		12:53	12:51	12:48
	69,60	112,63	RA/AD/TR	Binnenpad		12:54	12:52	12:49
	69,63	112,60	LA/AG/TL	Dorpstraat		12:54	12:52	12:49
	69,65	112,58	RA/AD/TR	Soltplaats	Zone Oude Papenstr.: 1e pass. Kassei / Pavé / Cobblestone 480m	12:54	12:52	12:49
	69,75	112,48	RA/AD/TR	Oude Papenstraat		12:54	12:52	12:49
	70,13	112,10	RA/AD/TR	Schouwegerstraat		12:55	12:52	12:50
	70,39	111,84	RD/TD/SA	Sint-Jan Baptiststraat		12:55	12:53	12:50
	70,44	111,79	LA/AG/TL	Reigersbosdreef	Zone Reigersbos: 1e pass. Kassei / Pavé / Cobblestone 480m	12:55	12:53	12:50
	70,92	111,31	BL/VG/LC	Reigersbosdreef	fietspad / pist cyclable / bicycle path	12:56	12:53	12:51
	71,52	110,71	LA/AG/TL	Antwerpsebaan		12:57	12:54	12:52
	72,02	110,21	RA/AD/TR	Booswegske	Zone Opstalpolder: 1e pass. Kassei / Pavé / Cobblestone 420m Onverhard/Chemin/Unpaved 1635m	12:58	12:55	12:52
Stabroek	72,44	109,79	RD/TD/SA	Booswegske		12:58	12:55	12:53
	73,51	108,72	LA/AG/TL	Anti-tankweg		13:00	12:57	12:54
	74,08	108,15	RD/TD/SA	Toreneweg	Onder / sous / Under A12 3,8m max. hoogte / hauteur / Height	13:00	12:58	12:55
	74,15	108,08	RA/AD/TR	Toreneweg		13:01	12:58	12:55
	74,46	107,77	BL/VG/LC	Toreneweg	Zone Toreneweg: 1e pass. Kassei / Pavé / Cobblestone 1080m	13:01	12:58	12:56
	75,55	106,68	RD/TD/SA	Toreneweg		13:02	13:00	12:57
	75,73	106,50	LA/AG/TL	Laageind (N111)		13:03	13:00	12:57
Waste Zone	75,83	106,40	RA/AD/TR	Ingang Pito		13:03	13:00	12:57
	77,16	105,07	LA/AG/TL	s Hertogendijk		13:05	13:02	12:59
	77,44	104,79	RA/AD/TR	Sint-Jacobstraat	S-bocht / S courber / S bend	13:05	13:02	13:00
	77,78	104,45	LA/AG/TL	Boterseweg	Zone Boterseweg: 1e pass. Onverhard/Chemin/Unpaved 1495m Kassei / Pavé / Cobblestone 495m	13:06	13:03	13:00
	79,28	102,95	LA/AG/TL	Smalle weg		13:08	13:05	13:02
	79,77	102,46	RA/AD/TR	Ettenhoven (N114)		13:08	13:05	13:03
	80,88	101,35	RA/AD/TR	Blokweg	Zone Blokweg: 1 pass. Onverhard/Chemin/Unpaved 1560m	13:10	13:07	13:04
	82,36	99,86	LA/AG/TL	Brede weg		13:12	13:09	13:06
	82,58	99,65	RD/TD/SA	Brede weg		13:12	13:09	13:06
	82,79	99,44	LA/AG/TL	Leugenberg		13:13	13:10	13:07
	83,62	98,60	RD/TD/SA	Antwerpse Steenweg		13:14	13:11	13:08
	84,11	98,12	BL/VG/LC	Markt		13:14	13:11	13:08
	84,31	97,92	RA/AD/TR	Frans Oomsplein		13:15	13:12	13:09
	84,39	97,83	VL/FR/TL RD/TD/SA	Hoge Weg		13:15	13:12	13:09
Bevoorrading Ravitaillement Feeding zone	85,39	96,83	RP/RP/RA RD/TD/SA	Hoge Weg		13:16	13:13	13:10
	87,01	95,22	VL/FR/TL RD/TD/SA	Grote Molenweg		13:18	13:15	13:12
	88,24	93,99	VL/FR/TL RA/AD/TR	Hoogeind (N111)		13:20	13:17	13:14
	89,58	92,65	LA/AG/TL	Pad naast Smoutakker		13:22	13:19	13:16

Locatie	km +	km -		straat	aanwijzing	43KM/U	44KM/U	45KM/U
	89,76	92,46	LA/AG/TL	Antitank weg	Zone Freeland: 1e pass. Onverhard/Chemin/Unpaved 2700m Kassei / Pavé / Cobblestone 150	13:22	13:19	13:16
	92,41	89,81	RA/AD/TR	Abtsdreef		13:26	13:23	13:19
	92,56	89,67	LA/AG/TL	Antitankweg	Zone Opstalpolder: 2e pass. Kassei / Pavé / Cobblestone 420m Onverhard/Chemin/Unpaved 1850m	13:26	13:23	13:20
	92,77	89,45	RD/TD/SA	Toreneweg	Onder / sous / Under A12 3,8m max. hoogte / hauteur / Height	13:26	13:23	13:20
	92,85	89,38	RD/TD/SA	Antitankweg		13:27	13:23	13:20
	93,41	88,81	RA/AD/TR	Booswegske		13:27	13:24	13:21
Berendrecht	94,48	87,74	RD/TD/SA	Booswegske		13:29	13:25	13:22
	94,90	87,32	LA/AG/TL	Antwerpsebaan		13:29	13:26	13:23
	95,40	86,82	RA/AD/TR	Reigersbosdreef	fietspad / pist cyclable / bicycle path	13:30	13:27	13:23
	96,00	86,22	BR/VD/RC	Reigersbosdreef	Zone Reigersbos: 2e pass. Kassei / Pavé / Cobblestone 480m	13:31	13:28	13:24
	96,48	85,74	RA/AD/TR	Sint-Jan Baptiststraat		13:32	13:28	13:25
	96,54	85,69	RD/TD/SA	Schouwegerstraat		13:32	13:28	13:25
	96,79	85,43	RA/AD/TR	Oude Papenstraat	Zone Oude Papenstr.: 2e pass. Kassei / Pavé / Cobblestone 480m	13:32	13:29	13:25
	97,18	85,05	LA/AG/TL	Soltplaats		13:33	13:29	13:26
	97,27	84,95	RA/AD/TR	Dorpstraat		13:33	13:29	13:26
	98,05	84,18	RA/AD/TR	Zandweg		13:34	13:30	13:27
	98,53	83,70	RD/TD/SA	Antwerpsebaan		13:34	13:31	13:28
	98,76	83,46	RD/TD/SA	Steenovenstraat		13:35	13:31	13:28
	99,75	82,48	RD/TD/SA	Steenovenstraat	Op en afrit A12! Sortie A12! Exit A12!	13:36	13:33	13:29
	99,84	82,39	RD/TD/SA	Steenovenstraat	Onder / Sous / Under A12	13:36	13:33	13:29
	99,91	82,32	LA/AG/TL	Keyserstraatje		13:36	13:33	13:29
	100,13	82,10	LA/AG/TL	Putsebaan		13:37	13:33	13:30
	100,34	81,89	BL/VG/LC	Ruige Heide		13:37	13:33	13:30
	101,06	81,17	RD/TD/SA	Onverhard naast A12	Zone naast A12: 1e pass. Onverhard/Chemin/Unpaved 550m	13:38	13:34	13:31
	101,61	80,62	RA/AD/TR	Antwerpsebaan	op fietspad	13:39	13:35	13:32
	101,70	80,52	RA/AD/TR	Antwerpsebaan	Zone De Leeuw: 1e Pass. Kassei / Pavé / Cobblestone 730m Onverhard/Chemin/Unpaved 2405m	13:39	13:35	13:32
	102,43	79,79	LA/AG/TL	Koeleweg		13:40	13:36	13:33
B/NL Grens Prov. N-Bra. Ossendrecht	103,64	78,59	RD/TD/SA	Koeleweg		13:42	13:38	13:34
	103,77	78,46	LA/AG/TL	Armendijk		13:42	13:38	13:35
	104,84	77,39	LA/AG/TL	Lange weg		13:43	13:40	13:36
B/NL Grens Prov. Antw. Zandvliet	105,00	77,23	RD/TD/SA	Hollandseweg (N101d)		13:44	13:40	13:36
	105,01	77,21	LA/AG/TL	Kabeljauwpad	Zone Kabeljauw: 2e pass. Onverhard/Chemin/Unpaved 1525m	13:44	13:40	13:36
	106,53	75,70	LA/AG/TL	Hollandseweg (N101d)		13:46	13:42	13:38
	106,84	75,38	RD/TD/SA	Antwerpsebaan	Onder / Sous / Under A12	13:46	13:42	13:39
	106,99	75,23	RP/RP/RA RD/TD/SA	Antwerpsebaan		13:46	13:43	13:39
	107,06	75,16	RD/TD/SA	Antwerpsebaan		13:46	13:43	13:39
	107,21	75,01	RA/AD/TR	Achter 't Hof		13:47	13:43	13:39
	107,66	74,57	RD/TD/SA	Achter 't Hof	Zone Conterschep: 2e pass. Kassei / Pave / Cobblestone 1315m	13:47	13:43	13:40
	107,94	74,29	RD/TD/SA	Conterschep		13:48	13:44	13:40
	108,76	73,46	RD/TD/SA	Zoute Dijk		13:49	13:45	13:41
	108,97	73,25	RD/TD/SA	Zoute Dijk	fietspad / piste cyclable / Bicycle road	13:49	13:45	13:42
	109,75	72,48	LA/AG/TL	Derdeweg	Zone Derdeweg: 2e pass. Kassei / Pavé / Cobblestone 200m	13:50	13:46	13:43
	109,95	72,28	RA/AD/TR	Zoutestraat		13:50	13:47	13:43
	110,14	72,09	RD/TD/SA	Zoutestraat	Zone Zoutestraat: 2e pass. Kassei / Pavé / Cobblestone 1740m	13:51	13:47	13:43
Berendrecht	111,18	71,04	LA/AG/TL	Dorpsbeekstraat		13:52	13:48	13:44
	111,88	70,35	RA/AD/TR	Binnenpad		13:53	13:49	13:45
	111,91	70,31	LA/AG/TL	Dorpstraat		13:53	13:49	13:45

Locatie	km +	km -		straat	aanwijzing	43KM/U	44KM/U	45KM/U
	111,93	70,29	RA/AD/TR	Soltplaats	Zone Oude Papenstr.: 3e pass. Kassei / Pavé / Cobblestone 480m	13:53	13:49	13:45
	112,03	70,20	RA/AD/TR	Oude Papenstraat		13:53	13:49	13:46
	112,41	69,81	RA/AD/TR	Schouwegerstraat		13:54	13:50	13:46
	112,67	69,56	RD/TD/SA	Sint-Jan Baptiststraat		13:54	13:50	13:46
	112,72	69,50	LA/AG/TL	Reigersbosdreef	Zone Reigersbos: 3e pass. Kassei / Pavé / Cobblestone 480m	13:54	13:50	13:47
	113,20	69,02	BL/VG/LC	Reigersbosdreef	fietspad / pist cyclable / bicycle path	13:55	13:51	13:47
	113,80	68,42	LA/AG/TL	Antwerpsebaan		13:56	13:52	13:48
	114,30	67,92	RA/AD/TR	Booswegske	Zone Opstalpolder: 3e pass. Kassei / Pavé / Cobblestone 420m Onverhard/Chemin/Unpaved 1635m	13:56	13:52	13:49
Stabroek	114,72	67,50	RD/TD/SA	Booswegske		13:57	13:53	13:49
	115,79	66,43	LA/AG/TL	Antitankweg		13:59	13:55	13:51
	116,36	65,87	RD/TD/SA	Toreneweg	Onder / sous / Under A12 3,8m max. hoogte / hauteur / Height	13:59	13:55	13:51
	116,43	65,79	RA/AD/TR	Toreneweg		13:59	13:55	13:51
	116,74	65,49	BL/VG/LC	Toreneweg	Zone Toreneweg: 2e pass. Kassei / Pavé / Cobblestone 1080m	14:00	13:56	13:52
	117,83	64,40	RD/TD/SA	Toreneweg		14:01	13:57	13:53
	118,01	64,22	LA/AG/TL	Laageind (N111)		14:02	13:58	13:54
Waste Zone	118,11	64,11	RA/AD/TR	Ingang Pito		14:02	13:58	13:54
	119,44	62,79	LA/AG/TL	s Hertogendijk		14:04	13:59	13:55
	119,72	62,50	RA/AD/TR	Sint-Jacobstraat	S-bocht / S courber / S bend	14:04	14:00	13:56
	120,06	62,16	LA/AG/TL	Boterweg	Zone Boterweg: 2e pass. Onverhard/Chemin/Unpaved 1495m Kassei / Pavé / Cobblestone 495m	14:05	14:00	13:56
	121,56	60,67	LA/AG/TL	Smalle weg		14:07	14:02	13:58
	122,05	60,17	RA/AD/TR	Ettenhoven (N114)		14:07	14:03	13:59
	123,16	59,06	RA/AD/TR	Blokweg	Zone Blokweg: 2 pass. Onverhard/Chemin/Unpaved 1560m	14:09	14:05	14:00
	124,64	57,58	LA/AG/TL	Brede weg		14:11	14:07	14:02
	124,86	57,37	RD/TD/SA	Brede weg		14:11	14:07	14:03
	125,07	57,16	LA/AG/TL	Leugenberg		14:12	14:07	14:03
	125,90	56,32	RD/TD/SA	Antwerpse Steenweg		14:13	14:08	14:04
	126,39	55,84	BL/VG/LC	Markt		14:13	14:09	14:05
	126,59	55,64	LA/AG/TL	Frans Oomsplein		14:14	14:09	14:05
	126,67	55,55	VL/FR/TL RD/TD/SA	Hoge Weg		14:14	14:09	14:05
	127,67	54,55	RP/RP/RA RD/TD/SA	Hoge Weg		14:15	14:11	14:06
	129,29	52,94	VL/FR/TL RD/TD/SA	Grote Molenweg		14:17	14:13	14:09
Bevoorrading Ravitaillement Feeding zone	130,52	51,71	VL/FR/TL RA/AD/TR	Hoogeind (N111)		14:19	14:15	14:10
	131,86	50,37	LA/AG/TL	Pad naast Smoutakker		14:21	14:16	14:12
	132,04	50,18	LA/AG/TL	Antitank weg	Zone Freeland: 2e pass. Onverhard/Chemin/Unpaved 2700m Kassei / Pavé / Cobblestone 150m	14:21	14:17	14:12
	134,69	47,53	RA/AD/TR	Abtsdreef		14:25	14:20	14:16
	134,84	47,39	LA/AG/TL	Antitankweg		14:25	14:20	14:16
	135,05	47,17	RD/TD/SA	Toreneweg	Onder / sous / Under A12 3,8m max. hoogte / hauteur / Height	14:25	14:21	14:16
	135,13	47,10	RD/TD/SA	Antitankweg	Zone Opstalpolder: 4e pass. Kassei / Pavé / Cobblestone 420m Onverhard/Chemin/Unpaved 1850m	14:26	14:21	14:16
	135,69	46,53	RA/AD/TR	Booswegske		14:26	14:22	14:17
Berendrecht	136,76	45,46	RD/TD/SA	Booswegske		14:28	14:23	14:19
	137,18	45,04	LA/AG/TL	Antwerpsebaan		14:28	14:24	14:19
	137,68	44,54	RA/AD/TR	Reigersbosdreef	fietspad / pist cyclable / bicycle path	14:29	14:24	14:20
	138,28	43,94	BR/VD/RC	Reigersbosdreef	Zone Reigersbos: 4e pass. Kassei / Pavé / Cobblestone 480m	14:30	14:25	14:21
	138,76	43,46	RA/AD/TR	Sint-Jan Baptiststraat		14:31	14:26	14:21
	138,82	43,41	RD/TD/SA	Schouwegerstraat		14:31	14:26	14:21

Locatie	km +	km -		straat	aanwijzing	43KM/U	44KM/U	45KM/U
	139,07	43,15	RA/AD/TR	Oude Papenstraat	Zone Oude Papenstr.: 4e pass. Kassei / Pavé / Cobblestone 480m	14:31	14:26	14:22
	139,46	42,77	LA/AG/TL	Soltplaats		14:32	14:27	14:22
	139,55	42,67	RA/AD/TR	Dorpstraat		14:32	14:27	14:22
	140,33	41,90	RA/AD/TR	Zandweg		14:33	14:28	14:23
	140,81	41,42	RD/TD/SA	Antwerpsebaan		14:33	14:29	14:24
	141,04	41,18	RD/TD/SA	Steenovenstraat		14:34	14:29	14:24
Zandvliet	142,03	40,20	RD/TD/SA	Steenovenstraat	Op en afrit A12! Sortie A12! Exit A12!	14:35	14:30	14:26
	142,12	40,11	RD/TD/SA	Steenovenstraat	Onder / Sous / Under A12	14:35	14:30	14:26
	142,19	40,04	LA/AG/TL	Keyserstraatje		14:35	14:30	14:26
	142,41	39,82	LA/AG/TL	Putsebaan		14:36	14:31	14:26
	142,62	39,61	BL/VG/LC	Ruige Heide		14:36	14:31	14:26
	143,34	38,89	RD/TD/SA	Onverhard naast A12	Zone naast A12: 2e pass. Onverhard/Chemin/Unpaved 550m	14:37	14:32	14:27
	143,89	38,34	RA/AD/TR	Antwerpsebaan	op fietspad	14:38	14:33	14:28
	143,98	38,24	RA/AD/TR	Antwerpsebaan	Zone De Leeuw: 2e Pass. Kassei / Pavé / Cobblestone 730m Onverhard/Chemin/Unpaved 2405m	14:38	14:33	14:28
	144,71	37,51	LA/AG/TL	Koeleweg		14:39	14:34	14:29
B/NL Grens Prov. N-Bra. Ossendrecht	145,92	36,31	RD/TD/SA	Koeleweg		14:41	14:36	14:31
	146,05	36,18	LA/AG/TL	Armendijk		14:41	14:36	14:31
	147,12	35,11	LA/AG/TL	Lange weg		14:42	14:37	14:32
B/NL Grens Prov. Antw. Zandvliet	147,28	34,95	RD/TD/SA	Hollandseweg (N101d)		14:42	14:37	14:33
	147,29	34,93	LA/AG/TL	Kabeljauwpad	Zone Kabeljauw: 3e pass. Onverhard/Chemin/Unpaved 1525m	14:42	14:37	14:33
	148,81	33,42	LA/AG/TL	Hollandseweg (N101d)		14:45	14:39	14:35
	149,12	33,10	RD/TD/SA	Antwerpsebaan	onder / sous / under A12	14:45	14:40	14:35
	149,27	32,95	RP/RP/RA RD/TD/SA	Antwerpsebaan		14:45	14:40	14:35
	149,34	32,88	RD/TD/SA	Antwerpsebaan		14:45	14:40	14:35
	149,49	32,73	RA/AD/TR	Achter 't Hof		14:46	14:40	14:36
	149,94	32,29	RD/TD/SA	Achter 't Hof	Zone Conterschep: 3e pass. Kassei / Pavé / Cobblestone 1315m	14:46	14:41	14:36
	150,22	32,01	RD/TD/SA	Conterschep		14:47	14:41	14:36
	151,04	31,18	RD/TD/SA	Zoute Dijk		14:48	14:43	14:38
	151,25	30,97	RD/TD/SA	Zoute Dijk	fietspad / piste cyclable / Bicycle road	14:48	14:43	14:38
	152,03	30,20	LA/AG/TL	Derdeweg	Zone Derdeweg: 3e pass. Kassei / Pavé / Cobblestone 200m	14:49	14:44	14:39
	152,23	30,00	RA/AD/TR	Zoutestraat		14:49	14:44	14:39
Berendrecht	152,42	29,81	RD/TD/SA	Zoutestraat	Zone Zoutestraat: 3e pass. Kassei / Pavé / Cobblestone 1740m	14:50	14:44	14:39
	153,46	28,77	LA/AG/TL	Dorpsbeekstraat		14:51	14:46	14:41
	154,16	28,07	RA/AD/TR	Binnenpad		14:52	14:47	14:42
	154,19	28,04	LA/AG/TL	Dorpstraat		14:52	14:47	14:42
	154,21	28,02	RA/AD/TR	Soltplaats	Zone Oude Papenstr.: 5e pass. Kassei / Pavé / Cobblestone 480m	14:52	14:47	14:42
	154,31	27,92	RA/AD/TR	Oude Papenstraat		14:52	14:47	14:42
	154,69	27,54	RA/AD/TR	Schouwvegerstraat		14:53	14:48	14:42
	154,95	27,28	RD/TD/SA	Sint-Jan Baptiststraat		14:53	14:48	14:43
	155,00	27,23	LA/AG/TL	Reigersbosdreef	Zone Reigersbos: 5e pass. Kassei / Pavé / Cobblestone 480m	14:53	14:48	14:43
	155,48	26,75	BL/VG/LC	Reigersbosdreef	fietspad / piste cyclable / bicycle path	14:54	14:49	14:43
	156,08	26,15	LA/AG/TL	Antwerpsebaan		14:55	14:49	14:44
	156,58	25,65	RA/AD/TR	Booswegske	Zone Opstalpolder: 5e pass. Kassei / Pavé / Cobblestone 420m Onverhard/Chemin/Unpaved 1635m	14:55	14:50	14:45
Stabroek	157,00	25,23	RD/TD/SA	Booswegske		14:56	14:51	14:46
	158,07	24,16	LA/AG/TL	Antitankweg		14:58	14:52	14:47
	158,64	23,59	RD/TD/SA	Torenseweg	Onder / sous / Under A12 3,8m max. hoogte / hauteur / Height	14:58	14:53	14:48
	158,71	23,52	RA/AD/TR	Torenseweg		14:58	14:53	14:48
	159,02	23,21	BL/VG/LC	Torenseweg	Zone Torenseweg: 3e pass. Kassei / Pavé / Cobblestone 1080m	14:59	14:53	14:48
	160,11	22,12	RD/TD/SA	Torenseweg		15:00	14:55	14:50

Locatie	km +	km -		straat	aanwijzing	43KM/U	44KM/U	45KM/U
	160,29	21,94	LA/AG/TL	Laageind (N111)		15:01	14:55	14:50
Waste Zone	160,39	21,84	RA/AD/TR	Ingang Pito		15:01	14:55	14:50
	161,72	20,51	LA/AG/TL	s Hertogendijk		15:03	14:57	14:52
	162,00	20,23	RA/AD/TR	Sint-Jacobstraat	S-bocht / S courber / S bend	15:03	14:57	14:52
	162,34	19,89	LA/AG/TL	Boterseweg	Zone Boterseweg: 3e pass. Onverhard/Chemin/Unpaved 1495m Kassei / Pavé / Cobblestone 495m	15:03	14:58	14:53
	163,84	18,39	LA/AG/TL	Smalle weg		15:06	15:00	14:55
	164,33	17,90	RA/AD/TR	Ettenhoven (N114)		15:06	15:01	14:55
	165,44	16,79	RA/AD/TR	Blokweg	Zone Blokweg: 3 pass. Onverhard/Chemin/Unpaved 1560m	15:08	15:02	14:57
	166,92	15,31	LA/AG/TL	Brede weg		15:10	15:04	14:59
Ekeren	167,14	15,09	RD/TD/SA	Brede weg		15:10	15:04	14:59
	167,35	14,88	RA/AD/TR	Leugenberg (N114)		15:10	15:05	14:59
	167,62	14,61	LA/AG/TL	Kloosterstraat (N114)		15:11	15:05	15:00
	168,81	13,42	VL/FR/TL RD/TD/SA	Kloosterstraat (N114)		15:12	15:07	15:01
	169,39	12,84	BR/VD/RC	Dorpsstraat (N114)		15:13	15:08	15:02
	169,57	12,66	VL/FR/TL RD/TD/SA	Marktplaats (N114)	rechts aanhouden / restez à droite / keep to the right	15:14	15:08	15:02
	169,71	12,52	BR/VD/RC	Steenstraat (N114)		15:14	15:08	15:02
	169,82	12,41	RA/AD/TR	Beenhouwerstraat	Zone Beenhouwerstraat: 1e pass. Kassei / Pavé / Cobblestone: 290m	15:14	15:08	15:03
	170,01	12,22	RD/TD/SA	Klein Hagelkruis		15:14	15:08	15:03
	170,11	12,12	LA/AG/TL	Pastorijveld		15:14	15:09	15:03
	170,24	11,99	RA/AD/TR	Amelia Briersstraat		15:14	15:09	15:03
	170,31	11,92	RA/AD/TR	Ferdinand Verbieststraat		15:15	15:09	15:03
	170,43	11,80	VL/FR/TL LA/AG/TL	Groot Hagelkruis		15:15	15:09	15:03
Antwerpen	170,51	11,72	VL/FR/TL RD/TD/SA	Transcontinentaalweg		15:15	15:09	15:04
	171,20	11,03	RA/AD/TR	Ekerse putten/Bospolderpad	fietspad / pist cyclable / bicycle path	15:16	15:10	15:04
	172,35	9,87	LA/AG/TL	Ekerse putten	fietspad / pist cyclable / bicycle path	15:17	15:12	15:06
	173,46	8,77	RD/TD/SA	Ekersedijk	spoorwegovergang / passage à niveau railroad crossing	15:19	15:13	15:07
	173,91	8,32	RA/AD/TR	Noorderlaan (N180)		15:20	15:14	15:08
	176,58	5,65	VL/FR/TL RA/AD/TR	Oosterweelsteenweg	spoorwegovergang / passage à niveau / railroad crossing	15:23	15:17	15:12
	176,68	5,55	VL/FR/TL LA/AG/TL	Vosseschijnstraat	spoorwegovergang / passage à niveau railroad crossing (8x)	15:23	15:17	15:12
	180,50	1,73	VL/FR/TL RA/AD/TR	Straatsburgbrug		15:29	15:23	15:17
	181,27	0,96	VL/FR/TL LA/AG/TL	Mexicostraat		15:30	15:24	15:18
	181,65	0,58	RD/TD/SA	Kattendijk Oostkaai	Mexicobrug	15:30	15:24	15:18
	181,86	0,37	RD/TD/SA	Kattendijk Oostkaai		15:31	15:25	15:19
Aankomst	182,23	0,00	RD/TD/SA	Kattendijk Oostkaai	Schengenplein	15:31	15:25	15:19