

# Ronde van Vlaanderen

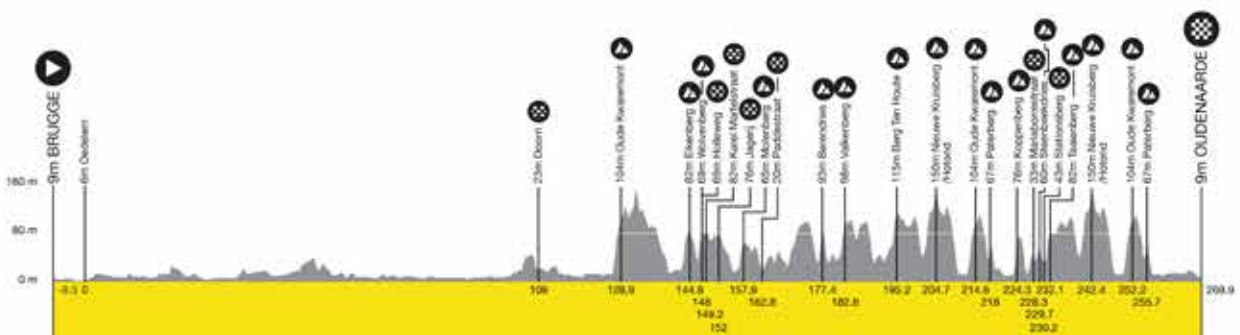
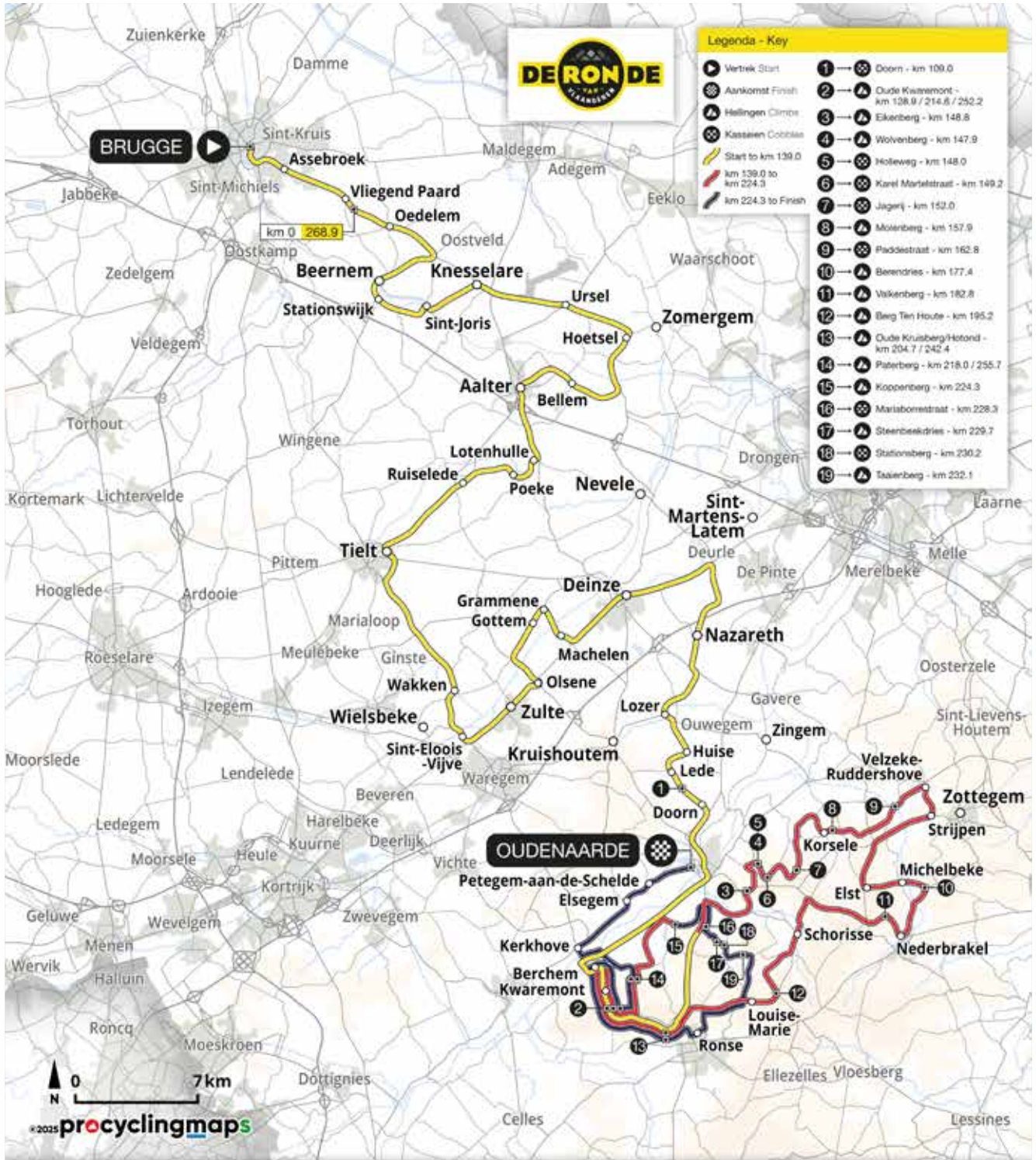
06.04.2025 / BRUGGE > OUDENAARDE

**ROADBOOK MEN ELITE**



# Parcours Elite Mannen

ROUTE HOMMES ÉLITE / COURSE MEN ELITE



# Ronde van Vlaanderen

2025

## Wegwijzer

ITINÉRAIRE / ITINERARY

km + km - 41 km/h 43 km/h 45 km/h

### West-Vlaanderen

#### Brugge

Officiële start - Départ Fictif Grote Markt

-8.3 10:00 10:00 10:00

Wollestraat, Dijver, Guido Gezellelaan, Mariastraat, Katelijnestraat, Katelijnebrug, Buiten  
Gentpoortvest (R30), Generaal Lemanlaan (N337)

#### Assebroek

-6.3 10:08 10:08 10:09

Generaal Lemanlaan (N337), Astridlaan (N337)

#### Beernem

##### Oedelem

-2.4 10:14 10:14 10:14

Bruggestraat (N337), Bruggestraat (N337)

Officiële Start - Départ Réel

Na 8.6 km neutralisatie, thv Bushalte

0.0 268.9 10:17 10:17 10:17

Bruggestraat (N337), Markt (N337), Knesselarestraat (N337), Schipperstraat, Schipperstraat

#### Beernem

6.8 262.1 10:27 10:26 10:26

Hoornstraat, Bloemendalestraat, Parkstraat (N370), Louisabrug (N370), Parkstraat (N370), Sint-Andreaslaan (N368)

#### Sint-Joris

11.8 257.1 10:34 10:33 10:33

Sint-Jorisstraat (N368), Maria-AalterSteenweg, Lattenkieverstraat, Overleiestraat, Sint-Jorisstraat (N368)

### Oost-Vlaanderen

#### Aalter

##### Knesselare

15.8 253.1 10:40 10:39 10:38

Hellestraat (N368), Veldstraat (N337), Urselseweg (N337), Urselseweg (N461)

##### Ursele

19.9 249.0 10:46 10:45 10:43

Urselseweg (N461), Urseldorp (N461), Rozestraat (N461), Gentseweg (N461)

#### Lievegem

##### Zomergem

25.4 243.5 10:54 10:52 10:51

Gentweg (N461), Nekke (N461), Spinhoutstraat (N461)

#### Aalter

##### Bellem

28.9 240.0 10:59 10:57 10:56

Spenningstraat (N461),

#### Deinze

##### Hansbeke

30.3 238.6 11:01 10:59 10:57

Vaartstraat (N461), Warandestraat

#### Aalter

##### Bellem

32.4 236.5 11:04 11:02 11:00

Mariahovenlaan, Bellemdorpweg

##### Aalter

35.4 233.5 11:09 11:06 11:04

Oostmolenstraat, Weibroekdreef, Weibroekdreef, Stationsstraat, Markt, Lostraat, Lostraat, Steenweg op Deinze (N409)

Feeding & Litter Zone

1300 from entry parking WZC 'Veilige Have'

38.5 230.4 11:13 11:11 11:08

##### Lotenhulle

40.3 228.6 11:16 11:13 11:11

Steenweg op Deinze (N409), Heirstraat (N409), Achterstraat, Lodorp, Poekestraat

##### Poeke

43.3 225.6 11:20 11:17 11:15

Kasteelstraat, Poekedorpstraat, Poekedorpstraat, Ruiseledestraat

### West-Vlaanderen

#### Wingene

##### Ruiselede

44.8 224.1 11:23 11:20 11:17

Poekestraat, Ring (N37), Tieltstraat (N37)

#### Tielt

##### Kanegem

50.2 218.7 11:30 11:27 11:24

Ruiseleedsesteenweg (N37)

##### Tielt

51.5 217.4 11:32 11:29 11:26

Ruiseleedsesteenweg (N37), Ringlaan (N35), Deinsesesteenweg (N35), Zuiderring (N35g), Zuiderring (N35g), Wakkensesteenweg (N327)

#### Dentergem

59.5 209.4 11:44 11:40 11:36

Wakkensesteenweg (N327)

#### Oostrozebeke

59.7 209.2 11:44 11:40 11:37

Wakkensesteenweg (N327), Wakkensesteenweg (N327)

#### Dentergem

	km +	km -	41 km/h	43 km/h	45 km/h
<b>Markegem</b> ↑ Tielstraat (N327)	60.7	208.2	11:46	11:42	11:38
<b>Wakken</b> ↑ Tielstraat (N327), ↑ Markegemstraat (N327), ↑ Wapenplaats (N327), ↻ Mandelstraat (N327)	63.0	205.9	11:49	11:45	11:41
<b>Wielsbeke</b> <b>Sint-Baafs-Vijve</b> ↑ Wakkensteenweg (N327), ↻ Wakkensteenweg (N327), ↻↑ Rijksweg (N357)	64.7	204.2	11:52	11:47	11:43
<b>Waregem</b> <b>Sint-Eloois-Vijve</b> ↑ Aloise Biebuyckstraat (N357), ↑ Posterijstraat (N357), ↻ Gentseweg (N43)	67.4	201.5	11:56	11:51	11:47
<b>Oost-Vlaanderen</b> <b>Zulte</b> <b>Zulte</b> ↑ Staatsbaan (N43), ↻↑ Staatsbaan (N43)	68.8	200.1	11:58	11:53	11:49
<b>Olsene</b> ↑ Grote Steenweg (N43), ↻ Nieuwlandstraat, ↻↻ Centrumstraat (N459), ↻ Grote Steenweg (N43), ↻ Kerkstraat (N459)	72.6	196.3	12:03	11:58	11:54
<b>West-Vlaanderen</b> <b>Dentergem</b> <b>Oeselgem</b> ↑ Olsenesteenweg (N459), ↻↻ Deinzestraat (N440)	75.0	193.9	12:07	12:02	11:57
<b>Oost-Vlaanderen</b> <b>Deinze</b> <b>Gottem</b> ↑ Oude Heirbaan (N440)	76.7	192.2	12:09	12:04	11:59
<b>Grammene</b> ↑ Oude Heirbaan (N440), ↻ Brugstraat	78.8	190.1	12:12	12:07	12:02
<input checked="" type="checkbox"/> <b>Feeding &amp; Litter Zone</b> 1000 meter as from beginning Brugstraat	79.8	189.1	12:14	12:08	12:03
<b>Zulte</b> <b>Machelen</b> ↑ Brugstraat	80.1	188.8	12:14	12:09	12:04
<b>Deinze</b> <b>Gottem</b> ↑ Brugstraat	81.2	187.7	12:16	12:10	12:05
<b>Zulte</b> <b>Machelen</b> ↑ Brugstraat, ↻↻ Hoevestraat, ↻↻ Dorpsstraat, ↻ Rijksweg (N43)	81.6	187.3	12:16	12:11	12:06
<b>Deinze</b> <b>Petegem-aan-de-Leie</b> ↑ Kortrijksesteenweg (N43), ↻↑ Kortrijksesteenweg (N43), ↻↑ Kortrijkstraat (N43)	83.9	185.0	12:20	12:14	12:09
<b>Deinze</b> ↑ Kortrijkstraat (N43), ↑ Gentstraat (N43)	86.1	182.8	12:23	12:17	12:12
<b>Petegem-aan-de-Leie</b> ↑ Gentseseenweg (N43)	86.8	182.1	12:24	12:18	12:13
<b>Astene</b> ↑ Kapellestraat (N43), ↑ Dorpsstraat (N43), ↑ Emiel Clauslaan (N43)	87.6	181.3	12:25	12:19	12:14
<b>Sint-Martens-Latem</b> <b>Deurle</b> ↑ Xavier De Cocklaan (N43), ↻↻ Klapstraat (N437), ⚠ L75/OW18 (11:57 - 12:03 - 12:16 - 12:18 - 12:42 - 12:44), ↑ Klapstraat (N437)	91.3	177.6	12:31	12:24	12:19
<b>Nazareth-De Pinte</b> <b>Nazareth</b> ↑ Klapstraat (N437), ↑ Kortrijkseheerweg (N437), ↑ 's Gravenstraat (N437), ↻↑ 's Gravenstraat (N437), ↻↑ 's Gravenstraat (N437), ↻↻ Steenweg Deinze (N35), ↻ Boeregemstraat (N437)	94.0	174.9	12:35	12:28	12:22
<input checked="" type="checkbox"/> <b>Feeding &amp; Litter Zone</b> 900 meter as from intersection with Biezenstraat	95.3	173.6	12:36	12:30	12:24
<b>Kruisem</b> <b>Lozer</b> ↑ Boeregemstraat (N437), ↑ Nazarethsesteenweg (N437), ↻↻ Ouwegemsesteenweg (N435), ↻ Kloosterstraat	100.9	168.0	12:45	12:38	12:32

# Ronde van Vlaanderen

2025

	km +	km -	41 km/h	43 km/h	45 km/h
<b>Huise</b> ↑ Kloosterstraat, ↑ Huiseplein, → Wannegemstraat	104.7	164.2	12:50	12:43	12:37
<b>Wannegem-Lede</b> ↑ Wannegemstraat, ← Ledekerkweg	107.2	161.7	12:54	12:47	12:40
<b>Huise</b> ↑ Ledekerkweg, ↻ Lededorp, ↻ Lededorp, ↑ Ledepontweg	108.4	160.5	12:56	12:48	12:42
<b>Oudenaarde</b>					
<b>Eine</b> ↑ Doorn	109.0	159.9	12:57	12:49	12:42
<b>Doorn</b> (1650m) ↑ Doorn, ↻ Doorn, ↻ Westerring (N60)	109.0	159.9	12:57	12:49	12:42
<b>Bevere</b> ↻ Afrit (N60), ← Deinzestraat (N459), ↻ (N60), ↑ Beverestraat, ↻, ↑ Beverestraat	112.5	156.4	13:02	12:54	12:47
<b>Oudenaarde</b> ↑ Beverestraat, ↑ Tacambaroplein, ↑ Hoogstraat, ↑ Markt, ↻ Markt ( <b>Centrum Ronde Van Vlaanderen</b> ), ↑ Minderbroedersstraat, ↻ Mathijs Casteleinstraat, Brug over <b>Schelde</b> , ↻ Diependale	114.2	154.7	13:04	12:56	12:49
<b>Leupegem</b> ↑ Diependale, ↻ Leupegemstraat (N8), ↑ Dr Honoré De Wolfstraat (N8), ⚠ 86/40 (12:37 en 13:21), ↑ Dr Honoré De Wolfstraat (N8), ↻ Berchemweg (N8)	115.9	153.0	13:07	12:59	12:51
<b>Melden</b> ↑ Berchemweg (N8)	117.3	151.6	13:09	13:01	12:53
<b>Kluisbergen</b>					
<b>Berchem</b> ↑ Oudenaardebaan (N8), ↻ Kerkstraat (N36), ↑ Stationstraat (N36), ← Parklaan, ↻ Brugzavel, ↻ Broektestraat	121.4	147.5	13:15	13:06	12:59
<b>Kwaremont</b> ↑ Broektestraat, ↑ Kwaremontplein, ↑ Schilderstraat	126.8	142.1	13:22	13:14	13:06
<b>Hill 1: Oude Kwaremont</b> 2200m - Gem. 4% - Max. 11,6% - 1500m ⚠ ↻ Ronsebaan (N36), ↻ Ronde van Vlaanderenstraat, ↻ Ronsebaan (N36)	128.9	140.0	13:26	13:17	13:09
<b>Feeding &amp; Litter Zone</b> 900 from start Ronde Van Vlaanderenstraat	129.1	139.8	13:26	13:17	13:09
<b>Ronse</b> ↑ Berchemsesteenweg (N36), ↻ Zandstraat (N425)	131.1	137.8	13:29	13:20	13:12
<b>Hotond</b> ↑ Zandstraat (N425)	132.7	136.2	13:31	13:22	13:14
<b>Maarkedal</b>					
<b>Nukerke</b> ↻ Rijksweg (N60)	133.8	135.1	13:33	13:24	13:15
<b>Oudenaarde</b>					
<b>Melden</b> ↑ Ronseweg (N60)	138.5	130.4	13:40	13:30	13:22
<b>Maarkedal</b>					
<b>Etikhove</b> ↑ Rijksweg (N60)	139.1	129.8	13:41	13:31	13:23
<b>Oudenaarde</b>					
<b>Melden</b> ↑ Ronseweg (N60), ↻ Schorisseweg (N457)	140.4	128.5	13:42	13:33	13:24
<b>Maarkedal</b>					
<b>Etikhove</b> ↑ Oudenaardeweg (N457) ⚠ 86/37 (13:20), ↑ Oudenaardeweg (N457), ↑ Maarkendries (N457), ↑ Gansbeekstraat (N457)	140.8	128.1	13:43	13:33	13:25
<b>Maarke-Kerkem</b> ↻ Eikenberg	143.5	125.4	13:47	13:37	13:28
<b>Hill 2: Eikenberg</b> 1200m - Gem. 5,2% - Max. 10% - 1200m ↑ Eikenberg, ↑ Kokerellestraat	144.8	124.1	13:49	13:39	13:30
<b>Oudenaarde</b>					
<b>Edelare</b> ↻ Kerzelare (N8)	144.9	124.0	13:49	13:39	13:30

	km +	km -	41 km/h	43 km/h	45 km/h
<b>Volkegem</b> ↑ Geraardsbergenstraat (N8), ↕ Steenbergstraat, ↕ De La Kethulleplein 50m, ↑ Volkegemberg, ↕ Wolvenberg	144.9	124.0	13:49	13:39	13:30
<b>Hill 3: Wolvenberg</b> 645m - Gem. 7,9% - Max. 17,3% ↑ Wolvenberg, ↕ Holleweg (N441)	147.9	121.0	13:53	13:43	13:34
<b>Holleweg</b> (1100m) ↑ Holleweg (N441)	148.0	120.9	13:54	13:44	13:34
<b>Mater</b> ↑ Holleweg (N441), ↕ Karel Martelstraat	148.9	120.0	13:55	13:45	13:36
<b>Karel Martelstraat</b> (1200m) ↑ Karel Martelstraat, ↑ Materplein, ↕ Keirestraat, ↕ Jagerij	149.2	119.7	13:55	13:45	13:36
<b>Jagerij</b> (800m) ↑ Jagerij, ↑ Tissenhove, ↕ Bruul, ↕ Duisbeke, ↕ Meerhem, ↕ Smarre	152.0	116.9	13:59	13:49	13:40
<b>Horebeke</b>					
<b>Sint-Maria-Horebeke</b> ↑ Smarren ↕ Molenberg	157.0	111.9	14:07	13:56	13:46
<b>Zwalm</b>					
<b>Sint-Denijs-Boekel</b> ↑ Molenberg	157.5	111.4	14:07	13:57	13:47
<b>Hill 4: Molenberg</b> 463m - Gem. 7% - Max. 14,2% - (300m) ↕ Wijlegem, ↕ Kouteren, ↕ Maesegem	157.9	111.0	14:08	13:57	13:47
<b>Roborst</b> ↕ Wijlegem, ↑ Borstekouterstraat, ↕ Borstekouterstraat (380m), ↑ Borstekouterstraat, ⚠ 89/52 (13:38 en 14:21)	160.6	108.3	14:12	14:01	13:51
<b>Zottegem</b>					
<b>Velzeke-Ruddershove</b> ↑ Paddestraat	162.6	106.3	14:15	14:04	13:54
<b>Paddestraat</b> (2300m) ↑ Paddestraat, ↕ Romeinsplein, ↑ Beugelstraat	162.8	106.1	14:15	14:04	13:54
<b>Stripen</b> ↑ Beugelstraat, ↕ Stripenplein, ↕ Stripenplein (N454), ↑ Rijkestraat (N454), ⚠ 89/50 (13:39 en 14:19), ↑ Rijkestraat (N454)	166.7	102.2	14:21	14:10	13:59
<b>Zwalm</b>					
<b>Roborst</b> ↑ Zottegemsesteenweg (N454), ↕ Hooglaan (N415)	169.0	99.9	14:24	14:13	14:02
<b>Feeding &amp; Litter Zone</b> 2000 meter as of Zwalmbeek	169.0	99.9	14:24	14:13	14:02
<b>Sint-Blasius-Boekel</b> ↑ Hooglaan (N415)	171.0	97.9	14:27	14:16	14:05
<b>Brakel</b>					
<b>Elst</b> ↑ Gentsestraat (N415), ↕ Lepelstraat, ↕ Lepelstraat	172.3	96.6	14:29	14:17	14:07
<b>Michelbeke</b> ↑ Lepelstraat, ↕ Guido Gezellelaan, ↕ Groenstraat, ↑ Riedeplein, ↑ Berendries	174.9	94.0	14:33	14:21	14:10
<b>Hill 5: Berendries</b> 940m - Gem. 7% - Max. 12,3% ↕ Kasteeldreef (N462)	177.4	91.5	14:37	14:25	14:14
<b>Nederbrakel</b> ↕ Molenberg (N462), ↑ Moriaanstraat (N462), ↑ Watermolenstraat (N462), ↕ Driehoeksstraat, ↕ Kerkhofstraat, ↑ Valkenbergstraat	178.8	90.1	14:39	14:27	14:15
<b>Hill 6: Valkenberg</b> 540m - Gem 8,1%, Max 12,8% ↕ Twaalfbunderstraat	182.8	86.1	14:44	14:32	14:21
<b>Elst</b> ↑ Twaalfbunderstraat, ↕ Gentsestraat (N415), ↕ Oudenaardsestraat (N8)	183.0	85.9	14:45	14:32	14:21
<b>Zegelsem</b> ↑ Oudenaardsestraat (N8)	184.6	84.3	14:47	14:34	14:23
<b>Horebeke</b>	186.5	82.4	14:50	14:37	14:26

# Ronde van Vlaanderen

2025



















	km +	km -	41 km/h	43 km/h	45 km/h
<b>Sint-Kornelis-Horebeke</b> ↑ Heerweg (N8)	186.5	82.4	14:50	14:37	14:26
<b>Sint-Maria-Horebeke</b> ↑ Heerweg (N8) , ↖ Stene (N454)	187.4	81.5	14:51	14:38	14:27
<b>Maarkedal</b> <b>Schorisse</b> ↑ Zottegemstraat (N454), ↑ Hofveldstraat(N454), ↗ Leideveld, ↘ Leideveld, ↖ Markette, ↖ Tenhoutsetraat	189.7	79.2	14:55	14:42	14:30
▲ <b>Hill 7: Berg Ten Houde</b> 1100m - Gem. 6% - Max. 21% - 🏔️ ↑ Tenhoutestraat, ↗ Ronsestraat (N454)	195.2	73.7	15:03	14:49	14:37
<b>Ronse</b> ↑ Schorisseweg (N454)	195.6	73.3	15:03	14:50	14:38
<b>Maarkedal</b> ↑ Louise-Mariestraat (N454)	196.7	72.2	15:05	14:51	14:39
<b>Ronse</b> ↑ Ommegangstraat (N425)	197.2	71.7	15:06	14:52	14:40
<b>Maarkedal</b> <b>Nukerke</b> ↑ Ommegangstraat (N425)	197.7	71.2	15:06	14:53	14:41
<b>Ronse</b> ↖ Hogerlucht, ↗ Kammeland, ↗ ↗ Broeke, ↘ ↘ Broeke, ↗ ↗ ↗ Broeke (N80b), ↗ Kruisstraat (N60b), ↖ Zandstraat (N425)	200.0	68.9	15:10	14:56	14:44
☒ <b>Feeding &amp; Litter Zone</b> 350 meter as from Chapel	203.3	65.6	15:14	15:01	14:48
▲ <b>Hill 8: Nieuwe Kruisberg/Hotond</b> 2700m - Gem. 4% - Max. 8.5% ↑ Zandstraat (N425), ↗ Berchemseweg (N36) <b>Hotond</b> ↑ Zandstraat (N425), ↗ Berchemseweg (N36)	204.7	64.2	15:17	15:03	14:50
<b>Kluisbergen</b> <b>Kwaremont</b> ↑ Ronsebaan (N36), ↖ Ronde van Vlaanderenstraat, <b>Monument Karel Van Wijnendaels</b> ↗ ↖ Ronsebaan (N36) <b>Berchem</b> ↑ Ronse Baan (N36), ↑ Stationsstraat (N36) , ↗ Parklaan , ↗ Brugzavel, ↗ ↗ Broektestraat <b>Kwaremont</b> ↑ Broektestraat, ↑ Kwaremontplein, ↑ Schilderstraat	206.2	62.7	15:19	15:05	14:52
▲ <b>Hill 9: Oude Kwaremont</b> 2200m - Gem. 4% - Max. 11,6% - 🏔️ 1500m ↖ Ronsebaan (N36), ↖ Lamontstraat Renners : ↖ Kalkhovenstraat, ↖ Middelloopstraat, ↗ Paterbergstraat Volgers : ↑ Lamontstraat, ↖ Lamontstraat, ⚠️ ↗ Ter Boekerstraat, ↗ ↖ Dalstraat, ↗ ↖ Driesstraat (terug op parcours)	214.6	54.3	15:31	15:16	15:03
▲ <b>Hill 10: Paterberg</b> 360m - Gem. 12,9% - Max. 20,3% - 🏔️ 360m ↖ Stooktestraat, ↗ ↗ ↗ Driesstraat	218.0	50.9	15:36	15:21	15:08
<b>Oudenaarde</b> <b>Melden</b> ↖ Boelare, ↗ ↗ Neerhofstraat, ↗ ↗ Hevelweg, ↗ ↗ Berchemweg (N8), ↗ Meldenaarstraat, ↗ Rotelenberg, Renners: ↖ Steengat, ↑ Koppenberg Volgers: ↗ Rotelenberg, ↖ Rotelenberg, ↗ Rotelenberg, ↑ Elsstraat, ↗ ↗ Rijksweg (N 60), na 100 m ↖ ↖ Richting Oudenaarde Rijksweg (N 60), ↗ Mariaborrestraat (terug op parcours)	220.1	48.8	15:39	15:24	15:11
▲ <b>Hill 11: Koppenberg</b> 600m - Gem. 11,6 % - Max. 22 % - 🏔️ 600m ↑ Koppenberg, ↖ Koppenberg, ↖ Koppenberg, ↗ ↗ Rijksweg (N60)	224.3	44.6	15:45	15:30	15:16
☒ <b>Feeding &amp; Litter Zone</b> 1000 Meter as of Km Marker 27.3	227.0	41.9	15:49	15:34	15:20
<b>Maarkedal</b> <b>Etikhove</b> ↑ Rijksweg (N60), ↖ Mariaborrestraat	227.1	41.8	15:49	15:34	15:20





# Uurschema

HORAIRE / TIMETABLE

	km +	km -	41 km/h	43 km/h	45 km/h		km +	km -	41 km/h	43 km/h	45 km/h
<b>West-Vlaanderen</b>											
<b>Brugge</b>											
 Officiële Start - Départ Fictif	-8.3		10:00	10:00	10:00						
Assebroek	-6.3		10:08	10:08	10:09						
<b>Beernem</b>											
Oedelem	-2.4		10:14	10:14	10:14						
 Officiële Start - Départ Réel	0.0	268.9	10:17	10:17	10:17						
Beernem	6.8	262.1	10:27	10:26	10:26						
Sint-Joris	11.8	257.1	10:34	10:33	10:33						
<b>Oost-Vlaanderen</b>											
<b>Aalter</b>											
Knesselare	15.8	253.1	10:40	10:39	10:38						
Ursel	19.9	249.0	10:46	10:45	10:43						
<b>Lievegem</b>											
Zomergem	25.4	243.5	10:54	10:52	10:51						
<b>Aalter</b>											
Bellem	28.9	240.0	10:59	10:57	10:56						
<b>Deinze</b>											
Hansbeke	30.3	238.6	11:01	10:59	10:57						
<b>Aalter</b>											
Bellem	32.4	236.5	11:04	11:02	11:00						
Aalter	35.4	233.5	11:09	11:06	11:04						
 Feeding & Litter Zone	38.5	230.4	11:13	11:11	11:08						
Lotenhulle	40.3	228.6	11:16	11:13	11:11						
Poeke	43.3	225.6	11:20	11:17	11:15						
<b>West-Vlaanderen</b>											
<b>Wingene</b>											
Ruiselede	44.8	224.1	11:23	11:20	11:17						
<b>Tielt</b>											
Kanegem	50.2	218.7	11:30	11:27	11:24						
Tielt	51.5	217.4	11:32	11:29	11:26						
Dentergem	59.5	209.4	11:44	11:40	11:36						
Oostrozebeke	59.7	209.2	11:44	11:40	11:37						
<b>Dentergem</b>											
Markegem	60.7	208.2	11:46	11:42	11:38						
Wakken	63.0	205.9	11:49	11:45	11:41						
<b>Wielsbeke</b>											
Sint-Baafs-Vijve	64.7	204.2	11:52	11:47	11:43						
<b>Waregem</b>											
Sint-Eloois-Vijve	67.4	201.5	11:56	11:51	11:47						
<b>Oost-Vlaanderen</b>											
<b>Zulte</b>											
Zulte	68.8	200.1	11:58	11:53	11:49						
Olsene	72.6	196.3	12:03	11:58	11:54						
<b>West-Vlaanderen</b>											
<b>Dentergem</b>											
Oeselgem	75.0	193.9	12:07	12:02	11:57						
<b>Oost-Vlaanderen</b>											
<b>Deinze</b>											
Gottem	76.7	192.2	12:09	12:04	11:59						
Grammene	78.8	190.1	12:12	12:07	12:02						
 Feeding & Litter Zone	79.8	189.1	12:14	12:08	12:03						
<b>Zulte</b>											
Machelen	80.1	188.8	12:14	12:09	12:04						
<b>Deinze</b>											
Gottem	81.2	187.7	12:16	12:10	12:05						
<b>Zulte</b>											
Machelen	81.6	187.3	12:16	12:11	12:06						
<b>Deinze</b>											
Petegem-aan-de-Leie	83.9	185.0	12:20	12:14	12:09						
Deinze	86.1	182.8	12:23	12:17	12:12						
Petegem-aan-de-Leie	86.8	182.1	12:24	12:18	12:13						
Astene	87.6	181.3	12:25	12:19	12:14						
<b>Sint-Martens-Latem</b>											
Deurle	91.3	177.6	12:31	12:24	12:19						
<b>Nazareth-De Pinte</b>											
Nazareth	94.0	174.9	12:35	12:28	12:22						
 Feeding & Litter Zone	95.3	173.6	12:36	12:30	12:24						
<b>Kruisem</b>											
Lozer	100.9	168.0	12:45	12:38	12:32						
Huise	104.7	164.2	12:50	12:43	12:37						
Wannegem-Lede	107.2	161.7	12:54	12:47	12:40						
Huise	108.4	160.5	12:56	12:48	12:42						
<b>Oudenaarde</b>											
Eine	109.0	159.9	12:57	12:49	12:42						
 Doorn	109.0	159.9	12:57	12:49	12:42						
Bevere	112.5	156.4	13:02	12:54	12:47						
Oudenaarde	114.2	154.7	13:04	12:56	12:49						
Leupegem	115.9	153.0	13:07	12:59	12:51						
Melden	117.3	151.6	13:09	13:01	12:53						
<b>Kluisbergen</b>											
Berchem	121.4	147.5	13:15	13:06	12:59						
Kwaremont	126.8	142.1	13:22	13:14	13:06						
 Hill 1: Oude Kwaremont	128.9	140.0	13:26	13:17	13:09						
 Feeding & Litter Zone	129.1	139.8	13:26	13:17	13:09						
Ronse	131.1	137.8	13:29	13:20	13:12						
<b>Maarkedal</b>											
Nukerke	133.8	135.1	13:33	13:24	13:15						
<b>Oudenaarde</b>											
Melden	138.5	130.4	13:40	13:30	13:22						
<b>Maarkedal</b>											
Etikhove	139.1	129.8	13:41	13:31	13:23						
<b>Oudenaarde</b>											
Melden	140.4	128.5	13:42	13:33	13:24						
<b>Maarkedal</b>											
Etikhove	140.8	128.1	13:43	13:33	13:25						
Maarke-Kerkem	143.5	125.4	13:47	13:37	13:28						
 Hill 2: Eikenberg	144.8	124.1	13:49	13:39	13:30						
<b>Oudenaarde</b>											
Edelare	144.9	124.0	13:49	13:39	13:30						
Volkegem	144.9	124.0	13:49	13:39	13:30						
 Hill 3: Wolvenberg	147.9	121.0	13:53	13:43	13:34						
 Holleweg	148.0	120.9	13:54	13:44	13:34						
Mater	148.9	120.0	13:55	13:45	13:36						
 Karel Martelstraat	149.2	119.7	13:55	13:45	13:36						
 Jagerij	152.0	116.9	13:59	13:49	13:40						
<b>Horebeke</b>											
Sint-Maria-Horebeke	157.0	111.9	14:07	13:56	13:46						
<b>Zwalm</b>											
Sint-Denijs-Boekel	157.5	111.4	14:07	13:57	13:47						
 Hill 4: Molenberg	157.9	111.0	14:08	13:57	13:47						
Roborst	160.6	108.3	14:12	14:01	13:51						
<b>Zottegem</b>											
Velzeke-Ruddershove	162.6	106.3	14:15	14:04	13:54						
 Paddestraat	162.8	106.1	14:15	14:04	13:54						
Strijpen	166.7	102.2	14:21	14:10	13:59						
<b>Zwalm</b>											
Roborst	169.0	99.9	14:24	14:13	14:02						
 Feeding & Litter Zone	169.0	99.9	14:24	14:13	14:02						
Sint-Blasius-Boekel	171.0	97.9	14:27	14:16	14:05						
<b>Brakel</b>											
Elst	172.3	96.6	14:29	14:17	14:07						
Michelbeke	174.9	94.0	14:33	14:21	14:10						
 Hill 5: Berendries	177.4	91.5	14:37	14:25	14:14						
Nederbrakel	178.8	90.1	14:39	14:27	14:15						
 Hill 6: Valkenberg	182.8	86.1	14:44	14:32	14:21						

	km +	km -	41 km/h	43 km/h	45 km/h
Elst	183.0	85.9	14:45	14:32	14:21
Zegelsem	184.6	84.3	14:47	14:34	14:23
<b>Horebeke</b>	<b>186.5</b>	<b>82.4</b>	<b>14:50</b>	<b>14:37</b>	<b>14:26</b>
Sint-Kornelis-Horebeke	186.5	82.4	14:50	14:37	14:26
Sint-Maria-Horebeke	187.4	81.5	14:51	14:38	14:27
<b>Maarkedal</b>	<b>189.7</b>	<b>79.2</b>	<b>14:55</b>	<b>14:42</b>	<b>14:30</b>
Schorisse	189.7	79.2	14:55	14:42	14:30
Hill 7: Berg Ten Houte	195.2	73.7	15:03	14:49	14:37
Ronse	195.6	73.3	15:03	14:50	14:38
Maarkedal	196.7	72.2	15:05	14:51	14:39
Ronse	197.2	71.7	15:06	14:52	14:40
Maarkedal					
Nukerke	197.7	71.2	15:06	14:53	14:41
Ronse	200.0	68.9	15:10	14:56	14:44
Feeding & Litter Zone	203.3	65.6	15:14	15:01	14:48
Hill 8: Nieuwe Kruisberg/Hotond	204.7	64.2	15:17	15:03	14:50
<b>Kluisbergen</b>					
Kwaremont	206.2	62.7	15:19	15:05	14:52
Berchem	210.1	58.8	15:24	15:10	14:57
Kwaremont	212.4	56.5	15:28	15:13	15:00
Hill 9: Oude Kwaremont	214.6	54.3	15:31	15:16	15:03
Hill 10: Paterberg	218.0	50.9	15:36	15:21	15:08
<b>Oudenaarde</b>					
Melden	220.1	48.8	15:39	15:24	15:11
Hill 11: Koppenberg	224.3	44.6	15:45	15:30	15:16
Feeding & Litter Zone	227.0	41.9	15:49	15:34	15:20
<b>Maarkedal</b>					
Etikhove	227.1	41.8	15:49	15:34	15:20

	km +	km -	41 km/h	43 km/h	45 km/h
Mariaborrestraat	228.3	40.6	15:51	15:36	15:21
Hill 12: Steenbeekdries	229.7	39.2	15:53	15:38	15:23
Stationsberg	230.2	38.7	15:54	15:38	15:24
Nukerke	230.9	38.0	15:55	15:39	15:25
Etikhove	231.4	37.5	15:56	15:40	15:25
Hill 13: Taaienberg	232.1	36.8	15:57	15:41	15:26
Nukerke	234.8	34.1	16:01	15:45	15:30
<b>Ronse</b>	<b>237.7</b>	<b>31.2</b>	<b>16:05</b>	<b>15:49</b>	<b>15:34</b>
Feeding & Litter Zone	242.3	26.6	16:12	15:55	15:40
Hill 14: Oude Kruisberg/Hotond	242.4	26.5	16:12	15:55	15:40
<b>Kluisbergen</b>					
Kwaremont	243.8	25.1	16:14	15:57	15:42
Berchem	247.7	21.2	16:20	16:03	15:47
Kwaremont	250.1	18.8	16:23	16:06	15:50
Hill 15: Oude Kwaremont	252.2	16.7	16:26	16:09	15:53
Hill 16: Paterberg	255.6	13.3	16:31	16:14	15:58
Berchem	257.2	11.7	16:33	16:16	16:00
<b>West-Vlaanderen</b>					
<b>Avelgem</b>					
Kerkhove	259.9	9.0	16:37	16:20	16:04
<b>Oost-Vlaanderen</b>					
<b>Wortegem-Petegem</b>					
Elsegem	262.2	6.7	16:41	16:23	16:07
Petegem-aan-de-Schelde	264.1	4.8	16:43	16:25	16:09
Litter Zone	266.7	2.2	16:47	16:29	16:13
<b>Oudenaarde</b>					
Bevere	267.6	1.3	16:49	16:30	16:14
Aankomst	268.9	0.0	16:50	16:32	16:15

## Bevoorrading & wegwerpzones

RAVITAILLEMENT & ZONE DE DÉCHETS / FEED ZONES & LITTER ZONES

KM	GEMEENTE / COMMUNE / CITY	STRAAT / RUE / STREET
38,7	Aalter	Lostraat
79,7	Dentergem	Brugstraat
95,3	Nazareth-De Pinte	Kortrijkseheerweg
129,1	Kluisbergen	Ronde van Vlaanderenstraat
169,6	Zwalm	Zottegemsesteenweg (N454)
203,2	Ronse	Kruisstraat (N60b)
227,0	Oudenaarde – Melden	Rijksweg (N60)
242,4	Ronse	Kruisstraat (N60b)
266,7	Petegem-aan-de-Schelde - LITTER ONLY	Kortrijkstraat (N453)

## Bidonzones

ZONES BIDONS / BOTTLE ZONES

KM	GEMEENTE / COMMUNE / CITY	STRAAT / RUE / STREET
150.7	Oudenaarde	Keirestraat
214.6	Kluisbergen	Ronsebaan
232.3	Maarkedal	Poesthem

# Ronde van Vlaanderen

2025

## Donderdag 3 april 2025

### BRIEFINGS

Digitale veiligheidsbriefing: 19u15

## Start Brugge

## Zaterdag 5 april 2025

### RACE HEADQUARTERS

BMCC, Sint-Maartensbilk 1, 8000 Brugge  
13u00 tot 18u00

Inschrijving ploegen: 14u00 tot 15u45  
Linh Eliano +32 471 44 09 22

### BRIEFINGS

Voorzitter, Belgian Cycling,  
koersdirectie en reguleren: 13u00  
UCI-commissarissen, organisatie en  
ploegleiders: 16u00  
Persfotografen: 17u00

### JURY

BMCC, Sint-Maartensbilk 1, 8000 Brugge  
Uitreiking rugnummers: 14u00 tot  
15u45

### PERS

BMCC, Sint-Maartensbilk 1, 8000 Brugge  
Uitreiking persaccreditaties: 14u00 tot  
18u00

### PARKING

Ondergrondse parking 't Zand

## Zondag 6 april 2025

### RACE HEADQUARTERS

BMCC, Sint-Maartensbilk 1, 8000 Brugge  
7u00 tot 10u00

### BRIEFINGS

Chauffeurs en motards: 8u00  
Medische briefing: 9u00

### TEAMS

Rennerspark: 't Zand  
Ploegenpresentatie: 8u25 tot 9u40  
Opstelling wedstrijdcaravaan: 9u45  
Officiële start: 10u00  
Officiële start: 10u17 na 8,3 km  
neutralisatie

### PARKING

Teams: 't Zand  
Wagens voor koers: Wollestraat  
Wagens na koers: Oude Burg  
Pers: Parking 't Zand ondergronds

## Jeudi 3 avril 2025

### BRIEFINGS

Briefing de sécurité digitale : 19h15

## Départ Bruges

## Samedi 5 avril 2025

### RACE HEADQUARTERS

BMCC, Sint-Maartensbilk 1, 8000 Bruges  
13h00 à 18h00

Inscriptions équipes : 14h00 à 15h45  
Linh Eliano +32 471 44 09 22

### BRIEFINGS

Président, Belgian Cycling, direction de  
course et regulateurs: 13h00  
Commissaires UCI, l'organisation et les  
directeurs sportifs : 16h00  
Photographes de presse : 17h00

### JURY

BMCC, Sint-Maartensbilk 1, 8000 Bruges  
Distribution des dossards : 14h00 à  
15h45

### PRESSE

BMCC, Sint-Maartensbilk 1, 8000 Bruges  
Distribution des accréditations de  
presse : 14h00 à 18h00

### PARKING

Parking souterrain 't Zand

## Dimanche 6 avril 2025

### RACE HEADQUARTERS

BMCC, Sint-Maartensbilk 1, 8000 Bruges  
7h00 à 10h00

### BRIEFINGS

Chauffeurs et motards : 8h00  
Briefing médicale : 9h00

### ÉQUIPES

Zone des équipes : 't Zand  
Présentation des équipes : 8h25 à 9h40  
Emplacement caravane de course :  
9h45  
Départ officieux : 10h00  
Départ officiel : 10h17 après 8,3 km  
neutralisés

### PARKING

Équipes : 't Zand  
Véhicules devant la course : Wollestraat  
Voitures derrière la course : Oude Burg  
Presse : Parking 't Zand sous terrain

## Thursday 3 April 2025

### BRIEFINGS

Digital safety briefing: 7.15 pm

## Start Bruges

## Saturday 5 April 2025

### RACE HEADQUARTERS

BMCC, Sint-Maartensbilk 1, 8000 Bruges  
13:00 to 18:00

Team registration: 14:00 to 15:45  
Linh Eliano +32 471 44 09 22

### BRIEFINGS

President, Belgian Cycling, race  
direction and regulators: 13:00  
UCI commissioners, organization and  
sports directors: 16:00  
Press photographers: 17:00

### JURY

BMCC, Sint-Maartensbilk 1, 8000 Bruges  
Distribution of race numbers: 14:00 to  
15:45

### PRESS

BMCC, Sint-Maartensbilk 1, 8000 Bruges  
Distribution of press accreditations:  
14:00 to 18:00

### PARKING

Underground parking 't Zand

## Sunday 6 April 2025

### RACE HEADQUARTERS

BMCC, Sint-Maartensbilk 1, 8000 Bruges  
7:00 to 10:00

### BRIEFINGS

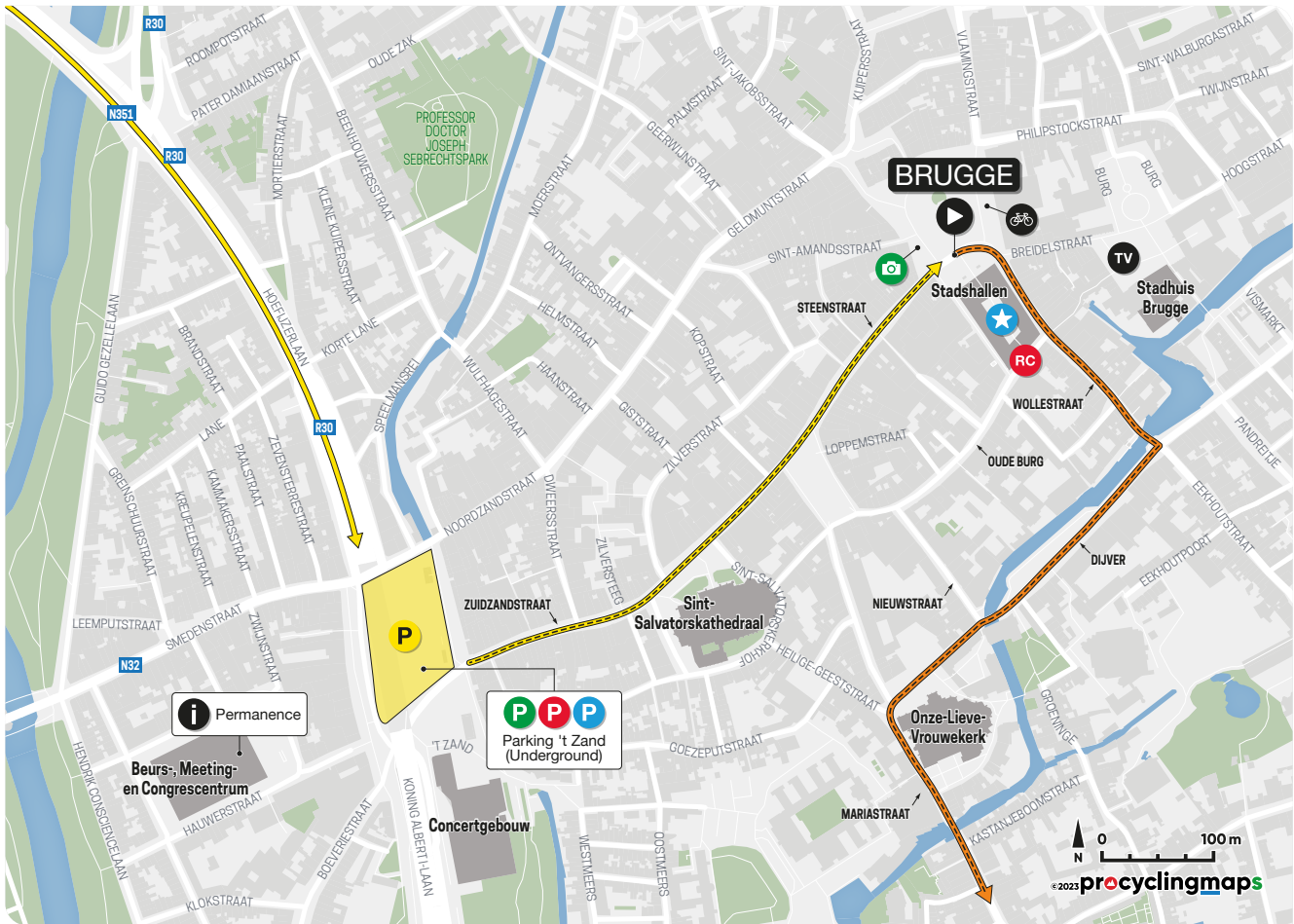
Drivers and motorcyclists: 8:00  
Medical briefing: 9:00

### TEAMS

Team zone: 't Zand  
Team presentation: 8:25 to 9:40  
Formation of the race convoy: 9:45  
Unofficial start: 10:00  
Official start: 10:17 after a neutralisation  
of 8,3 km





















### PARKING

Teams: 't Zand  
Vehicles before race: Wollestraat  
Vehicles after race: Oude Burg  
Press: Parking 't Zand (underground)



## Pictogrammen

ICÔNES / ICONS

- |  |  |  |
|--|--|--|
|  Teamzone Men Elite |  Parking VIP          |  Parking VRT / Sporza |
|  Parking press      |  Parkin A-vehicles    |  Parking race convoy  |
|  Parking motorbikes |  Finish               |  Team presentation    |
|  Start              |  VIP zone             |  Race headquarters    |
|  Finish podium      |  Mixed zone           |  Antidoping           |
|  Press room         |  TV compound          |  Last km              |
|  Jury               |  Parking organization |  |

## Aankomst Oudenaarde

Zondag 6 april 2025

### AANKOMSTLIJN

Minderbroedersstraat, 9700 Oudenaarde  
Afleiding ploegwagens officials en pers: via bedrijvenpark Coupure

### PERSZAAL

Bernarduscollege - Hoogstraat 30,  
9700 Oudenaarde  
9u00 tot 21u00

### PERSCONFERENTIE

PIVA - Minderbroedersstraat 6, 9700  
Oudenaarde

### MEDISCHE CONTROLE

Trailer in de aankomstzone

### JURY

Container aan de TV compound

### PARKING

Teams: Matthijs Casteleinstraat  
Wedstrijdkaravaan: Bernarduscollege  
A-Wagens: Minderbroedersstraat -  
Bernarduscollege

## Arrivée Oudenaarde

Dimanche 6 avril 2025

### LIGNE D'ARRIVÉE

Minderbroedersstraat, 9700 Oudenaarde  
Déviation voitures d'équipes, officiels  
et presse : via parc d'activités Coupure

### SALLE DE PRESSE

Bernarduscollege - Hoogstraat 30,  
9700 Oudenaarde  
9h00 à 21h00

### CONFÉRENCE DE PRESSE

PIVA - Minderbroedersstraat 6, 9700  
Oudenaarde

### CONTRÔLE MÉDICALE

Trailer dans la zone d'arrivée

### JURY

Conteneur dans la TV compound

### PARKING

Équipes : Matthijs Casteleinstraat  
Caravane de course : Bernarduscollege  
Voitures A : Minderbroedersstraat -  
Bernarduscollege

## Finish Oudenaarde

Sunday 6 April 2025

### FINISH LINE

Minderbroedersstraat, 9700 Oudenaarde  
Diversion team cars, officials and  
press: via industrial estate Coupure

### PRESS ROOM

Bernarduscollege - Hoogstraat 30,  
9700 Oudenaarde  
9:00 to 21:00

### PRESS ROOM

PIVA - Minderbroedersstraat 6, 9700  
Oudenaarde

### MEDICAL CONTROL

Trailer in the finish zone

### JURY

Container in the TV compound

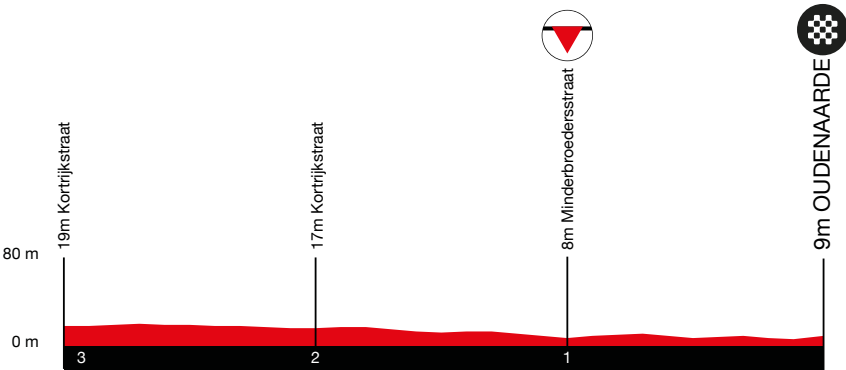
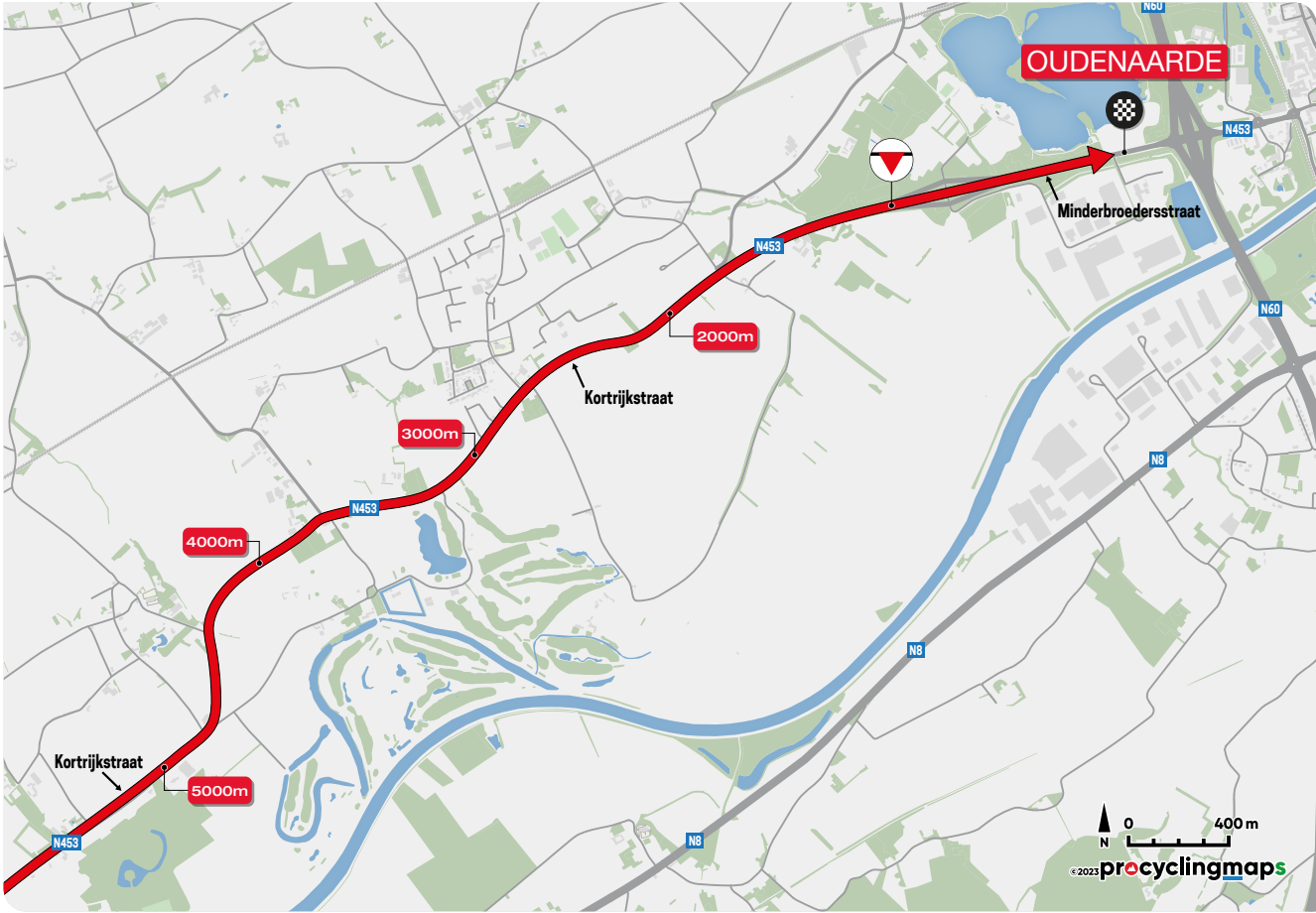
### PARKING

Teams: Matthijs Casteleinstraat  
Race convoy : Bernarduscollege  
A Vehicles : Minderbroedersstraat -  
Bernarduscollege



# Laatste kilometers

DERNIERS KILOMÈTRES / LAST KILOMETERS



## Wedstrijdreglement

### **Art. 1. Organisatie**

Ronde van Vlaanderen wordt georganiseerd door vzw Renners In Aantocht en wordt gereden op zondag 6 april 2025 onder reglementen van Belgian Cycling en UCI.

### **Art. 2. Type wedstrijd**

Ronde van Vlaanderen is voorbehouden voor Elite Mannen. De wedstrijd maakt deel uit van de UCI WorldTour. Overeenkomstig het UCI-reglement worden punten volgens de tabel toegekend.

### **Art. 3. Deelname**

Volgens artikel 2.1.005 van het UCI-reglement is de wedstrijd open voor volgende ploegen: UCI WorldTeams en uitgenodigde UCI ProTeams. Volgens artikel 2.2.003 van het UCI-reglement is het aantal renners per ploeg vastgesteld op 7.

### **Art. 4. Race headquarters**

De permanentie bij start is geopend op zaterdag 5 april 2025 van 13u00 tot 18u00 en zondag 6 april 2025 van 8u00 tot 10u00 in BMCC (Sint-Maartensbilk 1, 8000 Brugge). De inschrijving van renners en uitreiking van rugnummers gebeurt op zaterdag 5 april 2025 tussen 14u00 en 15u45. De vergadering met de ploegleiders, georganiseerd volgens artikel 1.2.087 van het UCI-reglement, in bijzijn van College der Commissarissen, gaat door op zaterdag 5 april 2025 om 16u00.

### **Art. 5. Radio Tour**

De wedstrijd informatie wordt uitgezonden op Radio Tour frequentie 164.63125 en wordt verzorgd door Belgian Cycling.

### **Art. 6. Neutrale technische assistentie**

De neutrale technische assistentie wordt door Libema Service Support – Shimano Team verzekerd. Deze dienst is samengesteld uit 3 neutrale wagens en een motor.

### **Art. 7. Tijdslimiet**

Elke renner die aankomt met een achterstand van meer dan 8% van de tijd van de winnaar wordt niet weerhouden in de klassering. De tijdslimiet kan in geval van uitzonderlijke omstandigheden door het College der Commissarissen, in samenspraak met de organisatie, verhoogd of verlaagd worden.

### **Art. 8. Teamzone**

Er is een vaste teamzone voor de teams voorzien boven aan de Oude Kwaremont en de Kruisstraat. Volgens artikel 2.3.029 van het UCI-reglement mogen in die zone enkel wielen gewisseld worden vanaf de kant, geen fietsen. De teamzone op de Kwaremont geeft toegang tot de feedzone op de Ronde van Vlaanderen straat en tot de bottle zone op de Ronsebaan.

### **Art. 9. Rangschikking – Bonificaties**

De volgende rangschikking zal opgemaakt worden: de individuele rangschikking volgens de volgorde van het overschrijden

van de aankomstlijn. Deze rangschikking bepaalt de toekenning van de prijzen en de punten. Er zijn geen andere rangschikkingen of bonificaties.

### **Art. 10. Prijzen**

Het totaal bedrag aan prijzen voor deze wedstrijd is €50.000. De prijzen worden verdeeld volgens de tabel en worden uitbetaald via Belgian Cycling, aan wie de organisatie het volledige bedrag heeft overgemaakt.

### **Art. 11. Medische controle**

Het antidopingreglement van de UCI is volledig van toepassing op deze wedstrijd. Bovendien past zich eveneens de Belgische antidopingwetgeving toe. De dopingcontrole vindt plaats in een trailer aan de aankomst in de Minderbroedersstraat, 9700 Oudenaarde.

### **Art. 12. Protocol**

Volgens artikel 1.2.112 van het UCI-reglement dienen de eerste drie geklasseerde renners van de wedstrijd zich voor het protocol aan te bieden. De winnaar wordt tevens verzocht zich na de medische controle naar de perszaal te begeven voor interviews. De huldigingsceremonie zal plaatsvinden na de aankomst van de vrouwen.

### **Art. 13. Straffen**

Het straffenbarema van de UCI is het enige dat van toepassing is.

## Règlement de la course

### **Art. 1. Organisation**

Le Tour des Flandres est organisé par l'asbl Renners In Aantocht et se déroulera le dimanche 6 avril 2025 sous les réglementations de Belgian Cycling et de l'UCI.

### **Art. 2. Type d'épreuve**

Le Tour des Flandres est réservé aux hommes d'élite. Cette épreuve fait partie de l'UCI WorldTour. Conformément au règlement de l'UCI, les points du tableau seront attribués.

### **Art. 3. Participation**

Selon l'article 2.1.005 du règlement de l'UCI, la compétition est ouverte aux équipes suivantes : UCI WorldTeams et UCI ProTeams invités. Selon l'article 2.2.003 du règlement de l'UCI, le nombre de coureurs par équipe est fixé à 7.

### **Art. 4. Race headquarters**

La permanence au départ sera ouverte le samedi 5 avril 2025 de 13h00 à 18h00 et le dimanche 6 avril 2025 de 8h00 à 10h00 à BMCC (Sint-Maartensbilk 1, 8000 Bruges). L'enregistrement des coureurs et

la distribution des dossards aux directeurs sportifs auront lieu le samedi 5 avril 2025 entre 14h00 et 15h45. La réunion avec les directeurs sportifs, organisée selon l'article 1.2.087 du règlement de l'UCI, en présence du Collège des Commissaires, aura lieu le samedi 5 avril 2025 à 16h00.

### **Art. 5. Radio Tour**

Les informations sur la course seront diffusées sur la fréquence 164.63125 de Radio Tour, assurées par Belgian Cycling.

### **Art. 6. Assistance technique neutre**

L'assistance technique neutre est assurée par Libema Service Support - Shimano Team. Ce service est composé de trois voitures neutres et d'une moto.

### **Art. 7. Délai d'arrivée**

Tout coureur qui arrive avec un retard de plus de 8% du temps du vainqueur ne sera pas retenu au classement. Le délai peut être augmenté ou réduit par le Conseil des commissaires, en consultation avec l'organisation, en cas de circonstances exceptionnelles.

### **Art. 8. Zone team**

Il y a une zone team fixe pour les équipes sur l'Oude Kwaremont et le Kruisstraat. Selon l'article 2.3.029 de la règlement de l'UCI la zone est réservée seulement pour changer des roues par le côté, pas les vélos. La zone team sur le Kwaremont donne accès à la zone de ravitaillement sur la rue Ronde van Vlaanderen et à la zone bottle sur la Ronsebaan..

### **Art. 9. Classements – Bonifications**

Le classement suivant sera établi : le classement individuel selon l'ordre de passage de la ligne d'arrivée. Ce classement détermine l'attribution des prix et points. Il n'y a pas d'autres classements ou bonifications.

### **Art. 10. Prix**

Le montant total des prix pour cette course est de € 50.000. Les prix seront attribués selon le tableau et seront payés par Belgian Cycling, à qui l'organisation a transféré la totalité du montant.

**Art. 11. Contrôle médicale**

La réglementation anti-dopage de l'UCI s'applique pleinement à cette course. En outre, la législation antidopage belge s'applique également. Le contrôle antidopage aura lieu au trailer à l'arrivée dans la Minderbroedersstraat, 9700 Oudenaarde.

**Art. 12. Protocole**

Selon l'article 1.2.112 du règlement UCI, les trois premiers coureurs classés de l'épreuve doivent se présenter au protocole. Le gagnant sera également invité à se rendre dans la salle de presse pour des interviews après le contrôle médical. La

cérémonie protocolaire aura lieu après la course des femmes élites.

**Art. 13. Pénalités**

Le barème des pénalités de l'UCI est le seul applicable.

## Race regulations

**Art. 1. Organisation**

Ronde van Vlaanderen is organised by vzw Renners In Aantocht and will be held on Sunday 6 April 2025 under Belgian Cycling and UCI regulations.

**Art. 2. Type of event**

Ronde van Vlaanderen is reserved for Elite Men. The race is part of the UCI World-Tour. In accordance with UCI regulations, points will be awarded according to the table below.

**Art. 3. Participation**

According to Article 2.1.005 of the UCI regulations, the race is open to the following teams: UCI WorldTeams and invited UCI ProTeams. According to Article 2.2.003 of the UCI regulations, the number of riders per team is set at 7.

**Art. 4. Race headquarters**

The race headquarters at the start are open on Saturday 5 April 2025 from 13:00 to 18:00 and Sunday 6 April 2025 from 8:00 to 10:00 in BMCC (Sint-Maartensbilk 1, 8000 Bruges). The registration of riders and distribution of bib numbers to the sports directors will take place on Saturday 5 April 2025 from 14:00 to 15:45. The meeting with the sports directors, organised in accordance with article 1.2.087 of the UCI regulations, in the presence of the Board of Commissioners, will take place on Saturday 6 April 2025 at 16:00.

**Art. 5. Radio Tour**

Race information will be broadcast on Radio Tour frequency 164.63125 and will be provided by Belgian Cycling.

**Art. 6. Neutral technical support**

Neutral technical assistance is provided by Libema Service Support - Shimano Team. This service is composed of three-neutral cars and a motorbike.

**Art. 7. Time limit**

Any rider who arrives with a time deficit of more than 8% of the winner's time will not be retained in the classification. The time limit may be increased or decreased by the Board of Commissioners, in consultation with the organisation, in case of exceptional circumstances.

**Art. 8. Team zone**

There is a team zone on the Oude Kwaremont and the Kruisstraat. In accordance with UCI regulation 2.3.029 this zone can only be used for changing wheels from the side, no bikes. The team zone on the Kwaremont gives access to the feed zone on the Ronde van Vlaanderen street and to the bottle zone on the Ronsebaan.

**Art. 9. Classifications – Bonifications**

The following ranking will be made up: the individual ranking according to the order of crossing the finish line. This ranking

determines the allocation of prizes and points. There are no other rankings or bonifications.

**Art. 10. Prize money**

The total prize amount for this race is €50.000. The prizes will be distributed according to the table below and will be paid through Belgian Cycling, to whom the organisation has transferred the full amount.

**Art. 11. Medical control**

The UCI anti-doping regulations fully apply to this race. Moreover, the Belgian anti-doping legislation also applies. The doping control will take place at the trailer at the finish in Minderbroedersstraat, 9700 Oudenaarde

**Art. 12. Protocol**

According to Article 1.2.112 of the UCI regulations, the first three classified riders of the race must present themselves for the protocol. The winner will also be asked to go to the press room for interviews after the medical control. The ceremony will take place after the finish of the women's race.

**Art. 13. Penalties**

The UCI's penalty scale is the only one applicable.

## Punten

## POINTS / POINTS

1	2	3	4	5	6	7	8	9	10	11	12	13	14	15	16 - 20	21 - 30	31 - 50	51 - 55	56 - 60
800	640	520	440	360	280	240	200	160	135	110	95	85	65	55	50	30	15	10	5

## Prijzen

## PRIX / PRIZES

1	2	3	4	5	6	7	8	9	10
€20 000	€10 000	€5 000	€2 500	€2 000	€1 500	€1 500	€1 000	€1 000	€500
11	12	13	14	15	16	17	18	19	20
€500	€500	€500	€500	€500	€500	€500	€500	€500	€500



## Contact

Flanders Classics nv - Wielierclub RIA  
 Harenssesteenweg 228, 1800 Vilvoorde  
 T: +32 2 303 35 00  
 E: info@flandersclassics.be  
 www.rondevanvlaanderen.be

## Organogram

### ORGANIGRAMME / ORGANOGRAM

#### ALGEMENE ORGANISATIE /

#### ORGANISATION GÉNÉRAL /

#### GENERAL ORGANISATION

Nicolas Denys - Head of Road  
 +32 474 85 70 16

Maja Leye - Head of Women Cycling  
 +32 474 55 45 13

#### KOERSDIRECTIE / DIRECTION DE COURSE /

#### RACE MANAGEMENT

Scott Sunderland +32 471 06 02 57  
 Wim Van Herreweghe +32 475 37 07 00  
 Bram Caignau +32 477 18 72 03  
 Tom Van Campfort +32 499 81 17 11

#### ADJUNCT KOERSDIRECTEUR /

#### DIRECTEUR DE COURSE ADJOINT /

#### DEPUTY RACE DIRECTOR

Patrick Grammens

#### RACE HEADQUARTERS

Linh Eliano +32 471 44 09 22

#### COÖRDINATIE TEAMS /

#### COORDINATION ÉQUIPES /

#### ORGANIZATION TEAMS

Nicolas Denys +32 474 85 70 16

#### PERSDIENST /

#### SERVICE DE PRESSE /

#### PRESSROOM

Guy Vermeiren +32 477 47 77 31

#### MEDISCHE DIENST /

#### SERVICE MÉDICAL /

#### MEDICAL SERVICE

Centraal nummer

+32 478 77 07 39

Chief Medical Officer (CMO)

Dr. Kristof Fourneau

Medical Support Management (MSM-)

Luc Devolder +32 499 19 28 84

Artsen

Dr. Kristof Fourneau

Dr. Dimitri Muylaert

Dr. Céline Van Oers

Ziekenwagens (4)

Ambulancedienst Turnhout

#### COÖRDINATIE SEINGEVERS /

#### COORDINATION SIGNALEURS /

#### COORDINATION SIGNALLERS

Jean-Pierre Defrenne +32 498 36 33 65

Zoë Vindevogel +32 472 35 15 18

#### VEILIGHEIDSCOÖRDINATIE /

#### COORDINATION SÉCURITÉ /

#### SAFETY COORDINATION /

Veiligheidsmanager

Nicolas Denys +32 474 85 70 16

Veiligheidscoördinator in wedstrijd

Danny Seys +32 473 49 24 64

#### REGULATOREN / RÉGULATEURS /

#### REGULATORS

Frank Hoste

Jens Debusschere

#### TECH COÖRDINATIE FED. POLITIE /

#### COORDINATEUR TECHN. POLICE FÉD. /

#### TECH. COORDINATOR FED. POLICE /

Kristiaan Popelier

#### ORGANISATIE START – AANKOMST /

#### ORGANISATION DÉPART-ARRIVÉE /

#### ORGANIZATION START – FINISH

Start (Brugge)

Jan Cas +32 488 60 87 78

Laurens Lenaerts +32 496 38 85 54

Timon Van Hooste +32 471 08 25 19

Aankomst (Oudenaarde)

Brecht Toelen +32 478 90 58 50

Joppe Thiessen +32 479 52 42 14

Evert Bastiaens +32 496 03 59 90

#### WAGENPARK / PARC AUTOMOBILE /

#### VEHICLE FLEET

Mélanie Derweduwen +32 474 72 73 23

#### PLAATSING PUBLICITEIT /

#### PLACEMENT DE PUBLICITÉ /

#### PUBLICITY PLACEMENT

ET Productions – Joppe Thiessen

+32 479 52 42 14

#### WEBSITE

Hannes Del'Haye +32 498 32 33 39

#### GRAFISCHE COMMUNICATIE /

#### COMMUNICATION GRAPHIQUE /

#### GRAPHIC COMMUNICATION

Jan Wouters

#### PLANNEN PARCOURS / PLANS PARCOURS /

#### ROUTE PLAN

Jan Wouters

ProCyclingMaps

#### TV RECHTEN / DROITS TÉLÉ / TV RIGHTS

Host broadcaster

VRT Sporza

Internationaal

Infront Sports

Coördinatie

Wim Tack

Raoul De Weger

## Jury en commissarissen

JURY ET COMMISSAIRES /  
 JURY AND COMMISSIONAIRES

#### UCI VOORZITTER / PRÉSIDENT / PRESIDENT

Francesca Mannori

#### AANKOMSTRECHTER / JUGE D'ARRIVÉE /

#### FINISH JUDGE

Xavier Vandermeulen

#### COMMISSARIS / COMMISSAIRE /

#### COMMISSIONER UCI 2

Guy Dobbelaere

#### COMMISSARIS / COMMISSAIRE /

#### COMMISSIONER 2

Eric Follon

#### COMMISSARIS / COMMISSAIRE /

#### COMMISSIONER UCI 3

Philippe Lambert

#### COMMISSARIS / COMMISSAIRE /

#### COMMISSIONER 3

Gregory De Schrijver

#### TV/SUPPORT COMMISSARIS / COMMISSAIRE /

#### COMMISSIONER

Wilfred Haan

#### ANTI-FRAUDE

Laurent Genetelli

#### WEDSTRIJD ADMINISTRATIE /

#### ADMINISTRATION DE COURSE /

#### RACE ADMINISTRATION

Sabine Vanhoute

#### COMMISSARIS / COMMISSAIRE /

#### COMMISSIONER MOTO 1

Laurent Genetelli

#### COMMISSARIS / COMMISSAIRE /

#### COMMISSIONER MOTO 2

Stijn Vandeputte

#### COMMISSARIS BEZEMWAGEN /

#### COMMISSAIRE CAMION BALAI /

#### COMMISSIONER BROOM TRUCK

Erik Van Goethem

#### PILOOT / PILOTE / PILOT MOTO

Miguel De Ruyck

Luc Van Himste

#### FOTOFINISH + TRANSPONDERS

MATSPORT/MYLAPS

#### TELECOM TEAM JURY

Michel Havelange

#### SPEAKER RADIO TOUR

Marc Bollen

#### INFO MOTO




Theo Geeroms

#### RADIO TOUR FREQUENTE

Kan 1 - 164.63125 Mhz

# Uitslag 2024

RÉSULTATS 2024 / RESULTS 2024

1		<b>Mathieu Van der Poel</b>	Alpecin-Deceuninck	6:05:17
2		<b>Luca Mozzato</b>	Arkea-B&B Hotels	+1'02"
3		<b>Nils Politt</b>	UAE Team Emirates	
4		<b>Mikkel Norsgaard Bjerg</b>	UAE Team Emirates	
5		<b>António Morgado</b>	UAE Team Emirates	
6		<b>Magnus Sheffield</b>	Ineos Grenadiers	
7		<b>Oliver Naesen</b>	Decathlon AG2R La Mondiale Team	
8		<b>Dylan Teuns</b>	Israel - Premier Tech	
9		<b>Alberto Bettiol</b>	EF Education - Easypost	
10		<b>Tom Skujins</b>	Lidl - Trek	
11		<b>Michael Matthews</b>	Team Jayco AlUla	
12		<b>Tim Wellens</b>	UAE Team Emirates	
13		<b>Riley Sheehan</b>	Israel - Premier Tech	+2'02"
14		<b>Kamil Malecki</b>	Q36.5 Pro Cycling Team	
15		<b>Tiesj Benoot</b>	Team Visma   Lease a Bike	
16		<b>Valentin Madouas</b>	Groupama-FDJ	
17		<b>Joshua Tarling</b>	Ineos Grenadiers	
18		<b>Yves Lampaert</b>	Soudal - Quick-Step	
19		<b>Matteo Trentin</b>	Tudor Pro Cycling Team	
20		<b>Maximilian Richard Walscheid</b>	Team Jayco AlUla	+2'41"

## Teamzone Oude Kwaremont

ZONE ÉQUIPES OUDE KWAREMONT / TEAM ZONE OUDE KWAREMONT



## Teamzone Kruisberg

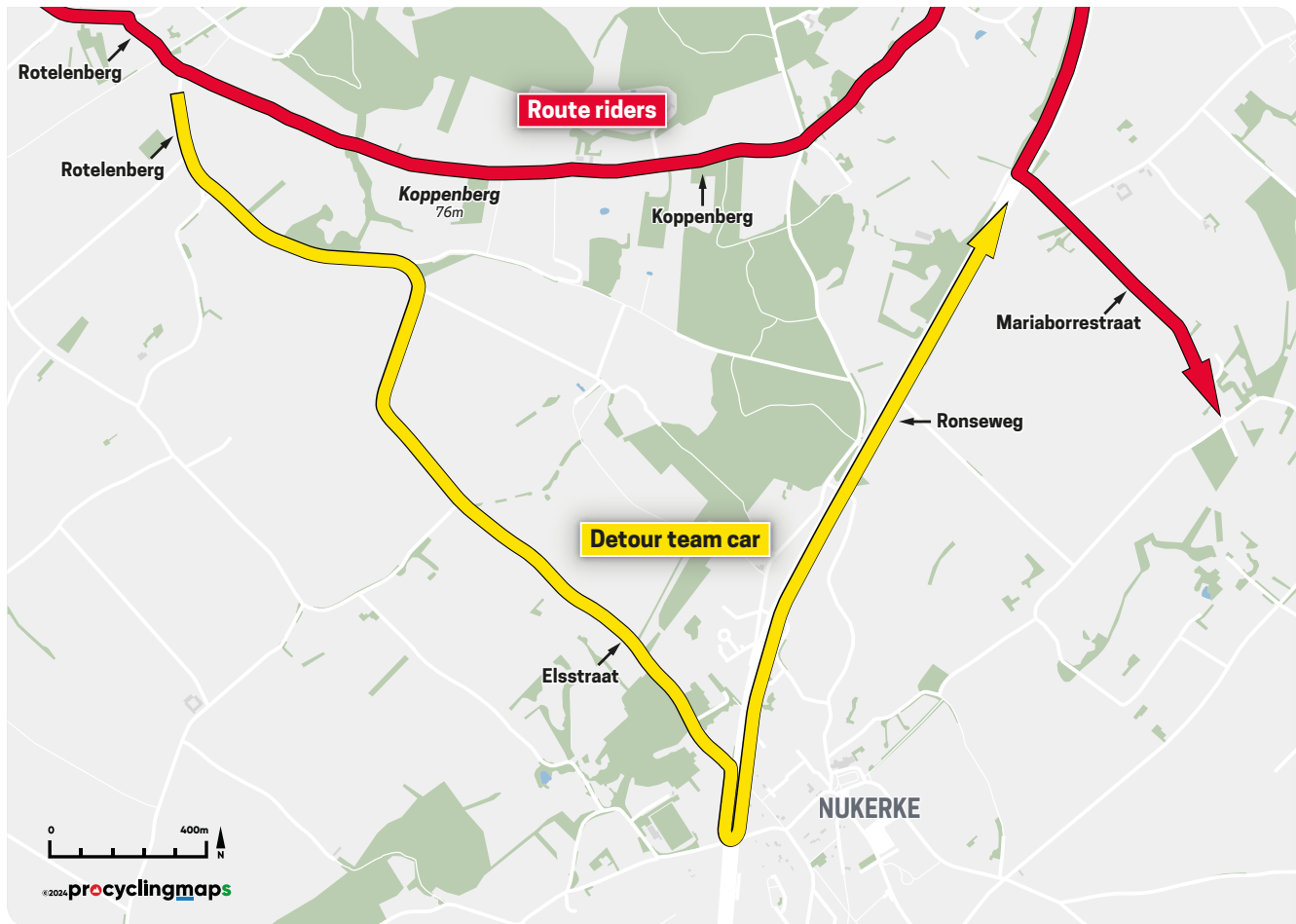
ZONE ÉQUIPES KRUISBERG / TEAM ZONE KRUISBERG



## Afleidingen

DÉVIATIONS / DETOURS

Koppenberg



## Ziekenhuizen

HÔPITAUX / HOSPITALS

	ADRES / ADRESSE / ADDRESS	TEL
AZ Sint Jan Brugge	Ruddershove 10, 8000 Brugge	+32 50 45 20 00
AZ Sint Lucas Brugge	Sint- Lucaslaan 29, 8310 Brugge	+32 50 36 91 12
AZ Alma Eeklo	Ringlaan 15, 9900 Eeklo	+32 9 310 17 05
Sint-Andriesziekenhuis Tielt	Bruggestraat 84, 9750 Tielt	+32 51 42 50 67
AZ Sint-Vincentius Deinze	Schutterijstraat 34, 9800 Deinze	+32 9 387 70 01
Sint-Jozefskliniek Izegem	Ommegangstraat 7, 8770 Izegem	+32 51 33 40 31
AZ Deltacampus Rumbeke	Deltalaan 1, 8800 Roeselare	+32 51 23 77 03
O.L.V van Lourdes Waregem	Vijfseweg 150, 8790 Waregem	+32 56 62 31 11
AZ Oudenaarde	Minderbroedersstraat 3, Oudenaarde	+32 55 33 63 55
AZ Glorieux	Glorieuxlaan, 9600 Ronse	+32 55 23 36 66
AZ Groeninge Kortrijk	Ziekenhuisweg, 8500 Kortrijk	+32 56 63 61 12
AZ Sint-Elisabeth Zottegem	Godveerdegemstraat 69, 9620 Zottegem	+32 9 364 81 11

## Accreditaties

Alle volgers in de wedstrijdcaravaan ontvangen 2 genummerde, zelfklevende volgbewijzen. Het grote exemplaar moet bevestigd worden op de bovenkant van de voorruit en het kleine exemplaar links onder op de achterrauit. Ze ontvangen ook een volgbewijs uitgereikt door Belgian Cycling dat aan de binnenkant van de voorruit geplaatst moet worden.

Alle volgers in de karavaan dragen gele stickers. Geen enkele andere kleur is toegelaten. Elke ploeg ontvangt twee langwerpige 'RACE CONVOY' stickers, één met rood nummer voor de eerste sportdirecteur en één met een zwart nummer voor de tweede sportdirecteur.

① Enkel de wagens met de langwerpige gele stickers en ② moto's met de gele en groene stickers worden toegelaten in de wedstrijdcaravaan, tussen de rode en de groene vlag. Op alle stickers istaat een nummer, dat altijd dient leesbaar te zijn.

③ Enkel de teamwagens uitgerust met een zwarte sticker **PASSAGE** kunnen zich opstellen in de bevoorradingszone langs het parcours.

④ **Letter A** - Enkel de wagens / moto's uitgerust met een 'A' mogen de aankomstlijn overschrijden.

⑤ **Letter K** - Enkel de wagens / moto's uitgerust met een 'K' mogen de Koppenberg oprijden.

⑥ De wagens / moto's met rode, groene en blauwe stickers maken geen deel uit van de wedstrijdcaravaan. Ze mogen enkel het parcours dwarsen als ze de toelating krijgen van de betrokken signaalgever. Ze mogen het parcours volgen buiten de rode en de groene vlag.

⑦ Badges met "dambord motief" = toegang tot de aankomstzone

⑧ Badges zonder "dambord motief" = geen toegang tot de aankomstzone

⑨ Elk team krijgt 3 armbanden die toegang geven tot de aankomstzone: 1x soigneur, 1x doctor, 1x press. Bij ophaling dient hiervoor getekend te worden en ze moeten ook onmiddellijk na de wedstrijd samen met de transponders teruggebracht worden naar het aangeduide return point teams. Het niet terugbrengen kan resulteren in een boete voor de ploeg.

## Accréditations

Tous véhicules suiveurs de la caravane de course ont reçu 2 autocollants laissez-passer à apposer sur le haut du pare-brise (le grand exemplaire) et en bas à gauche de la lunette arrière (le petit modèle). Ils ont aussi reçu un laissez passer délivré par Belgian Cycling à placer derrière le pare-brise.

Tous les suiveurs de la caravane portent des autocollants jaunes. Aucune autre couleur n'est admise sur la course. Chaque équipe reçoit deux autocollants 'RACE CONVOY', l'un avec un numéro rouge pour le premier directeur sportif et l'autre avec un numéro noir pour le deuxième directeur sportif.

① Seulement les véhicules (avec autocollants jaunes et ② motos avec autocollants jaunes ou verts sont autorisés dans la caravane de course, entre le drapeau rouge et vert. Tous les autocollants ont un numéro qui doit être lisible à chaque instant.

③ Seuls les véhicules avec autocollant noir **PASSAGE** peuvent prendre place dans la zone de ravitaillement.

④ **Lettre A** - Seuls les véhicules / motos équipés d'un 'A' peuvent traverser la ligne d'arrivée.

⑤ **Lettre K** - Seulement les véhicules / motos équipés d'un 'K' peuvent traverser le Koppenberg.

⑥ Les véhicules / motos avec des autocollants rouges, vert et bleus ne font pas partie de la caravane de course. Ils peuvent uniquement traverser le parcours, quand le signaleur le leur autorise. Ils peuvent suivre le parcours en dehors du drapeau rouge et vert.

⑦ Badges avec "motif de damier" = accès à la zone d'arrivée

⑧ Badges sans "motif de damier" = pas d'accès à la zone d'arrivée.

⑨ Chaque équipe reçoit 3 bandes donnant accès à la zone d'arrivée : 1x soigneur, 1x médecin, 1x presse. Ces brassards doivent être signés lors de la collecte et doivent également être retournés immédiatement après la course avec les transpondeurs au point de retour désigné. Le défaut de restitution peut entraîner une amende pour l'équipe.

## Accreditations

All vehicles in the race caravan receive 2 numbered, self-adhesive vehicle permits. The larger one must be affixed to the top of the front windscreen, and the smaller permit stuck to the lower left-hand corner of the rear windscreen. These vehicles also receive a permit issued by Belgian Cycling, which must be positioned on the inside of the front windscreen.

All vehicles in the caravan have yellow stickers. No other color of sticker is permitted in the race. Each team receives 2 rectangular 'RACE CONVOY' stickers, one with a red number for the first sports director and one with a black number for the second sports director.

Access to the race caravan, between the red and green flags, is authorised only for ① cars with the rectangular yellow stickers and for ② motorcycles with yellow or green stickers. Each sticker has a number, that must be legible at all times.

③ Only the vehicles with a black **PASSAGE** sticker are allowed in the feed zones.

④ **Letter A** - Only cars/motorcycles bearing the letter 'A' are permitted to cross the finish line.

⑤ **Letter K** - Only cars/motorcycles bearing the letter 'K' are permitted to drive up the Koppenberg.

⑥ Cars/motorcycles with red, green and blue stickers are not part of the race caravan. They are only permitted to cross the route when granted permission by the relevant signaller. They are permitted to follow the route outside the red and green flags.

⑦ Badges with "chequerboard" = access to the finish area

⑧ Badges without "chequerboard" = no access to the finish area

⑨ Each team receives 3 bands that give access to the finish zone: 1x soigneur, 1x doctor, 1x press. These have to be signed for on collection and must also be returned immediately after the race together with the transponders to the designated return point. Failure to return them may result in a fine for the team.

1 Men Elite



1 Men Elite




3 Men Elite





1 Women Elite



1 Women Elite



3 Women Elite



7 Men Elite



7 Women Elite

8 Men Elite



8 Women Elite

6 Men Elite



6 Women Elite



9 Men Elite



9 Women Elite



## Partners

PARTENAIRES / PARTNERS

### TOP PARTNERS

PRESENTING PARTNER  
FLCS WOMEN



### MAIN PARTNERS



### OFFICIAL PARTNERS

### MEDIA PARTNERS



### INSTITUTIONAL PARTNERS



### DORPEN VAN DE RONDE



### FEDERATIONS

### LOCAL PARTNERS



### SERVICE PARTNERS

