



14>16
FEV.
2025

UCI EUROPEAN TOUR 9^{ème} ÉDITION

CIC TOUR

de La Provence.

C'est votre Tour

Vendredi 14/02

Marseille > Saint-Victoret :
175,1 km




Samedi 15/02

Forcalquier > Manosque :
169,8 km

Dimanche 16/02

Rognac > Arles :
197,1 km

www.tourdelaprovence.fr

SUIVEZ LE TOUR SUR :   

CONCEPTION / RÉALISATION : LaProvence.

 thecamp
CERTEA D'INNOVATION PROATIVE

 OLYMPIC
LOCATION

 Chef de File

 AMOS

 R
RENAISSANCE
AX-EN-PROVENCE HOTEL

 SKODA

 setclub



 LaProvence.

 CIC

 VILLE DE
MARSEILLE

 SAINT
VICTRET

 FORCALQUIER-LURE

 Manosque

 ROGNAC

 ARLES

 La Mériidionale

 ici
Provence-Alpes
Côte d'Azur

 RMC
INFO TALK SPORT

 thecamp



CIC TOUR
de La Provence.



**Prêts pour l'aventure
avec thecamp !**



Camp de base officiel du
CIC Tour de la Provence 2025

Partenaire principal



Partenaires institutionnels



Partenaires maillot



Partenaires officiels



Partenaires médias



un programme **ici** Provence-Alpes
Côte d'Azur

VIVONS ENSEMBLE LE CIC TOUR DE LA PROVENCE



en streaming sur la plateforme et du 14 au 16 janvier dès 14.20 sur France 3

DISPONIBLE
SUR | **france.tv**



8

Édito Jean-Louis Pelé

10

Éditos Thomas Voeckler
// Patrick Jammes

11

Comité d'organisation

12

Palmarès

13

Maillots distinctifs

14

Équipes

15

Parcours

16

Étape 1 :

Marseille > Saint-Victoret

26

Étape 2 :

Forcalquier > Manosque

34

Étape 3 :

Rognac > Arles

44

Règlement de l'épreuve

46

Centres Hospitaliers

La Provence au plus près des territoires






La Mériidionale

NOUS RAPPROCHE

Bien plus qu'une traversée



MARSEILLE · AJACCIO
PORTO-VECCHIO · TANGER MED

Votre voyage commence au **0970 83 20 20** ou sur **lameridionale.fr**
(prix d'un appel, service gratuit)

ÉDITO

Le CIC Tour de La Provence 2025 : Une 9ème édition sous le signe de la confirmation et de l'adaptation



Jean-Louis Pelé
Directeur Général
du Groupe
La Provence

Après une année de renouveau en 2024, le CIC Tour de La Provence s'apprête à vivre sa 9ème édition en 2025, marquée par la confirmation de son importance et de sa pérennité.

La direction du Groupe La Provence, consciente des enjeux majeurs de cette épreuve cycliste emblématique, a choisi d'internaliser son organisation tout en collaborant avec des partenaires experts. Carma Sport, fidèle à l'événement depuis 2017, continuera de garantir la sécurité

et l'aspect sportif, tandis que Brothers In Arms assurera la direction du comité d'organisation ainsi que la communication.

Cette édition 2025 s'inscrit dans un contexte économique et sportif particulier, notamment après une année olympique. L'objectif est clair : confirmer le retour de l'épreuve tout en assurant son avenir. Le maître-mot pour y parvenir : s'adapter. Ainsi, le CIC Tour de La Provence se déroulera sur trois jours de compétition au lieu de quatre, un choix

mûrement réfléchi pour préserver la qualité et la sécurité de l'organisation, qui restent des priorités absolues.

Malgré ce format réduit, l'événement conservera son identité et ses valeurs fondamentales. Pendant trois jours, les coureurs affronteront des étapes variées et exigeantes, conçues pour convenir à tous les profils. Plus qu'une simple compétition, le CIC Tour de La Provence célèbre l'esprit populaire du cyclisme, la richesse de notre région et son identité unique. Ces valeurs seront portées par l'engagement actif des collectivités locales et de notre communauté.

Le CIC Tour de La Provence 2025 promet un plateau d'exception avec la participation des meilleures équipes internationales. L'événement bénéficiera d'une couverture médiatique à la hauteur de ses ambitions, confirmant son statut d'événement sportif de premier plan sur les scènes régionale, nationale et internationale.

En dessinant un parcours qui reflète la diversité et la splendeur de notre territoire, le CIC Tour de La Provence renforce sa mission : promouvoir et faire rayonner notre région. Avec l'appui indéfectible de ses partenaires et de ses spectateurs, cette édition 2025 s'annonce comme un grand moment de sport et de partage.

**Rendez-vous du 14 au 16 février
pour une nouvelle page d'histoire cycliste en Provence.**





RMC EN DIRECT ET EN PODCAST SUR L'APPLICATION

TÉLÉCHARGEZ
L'APPLICATION



ÉDITOS



Photo F.Speich/La Provence

Thomas Voeckler
Porte-parole
du CIC Tour
de La Provence

Une histoire qui continue !

C'est avec un enthousiasme toujours aussi vif que je continue ma collaboration avec le CIC Tour de La Provence. Lorsque j'ai accepté, en 2024, de devenir le porte-parole de la renaissance de cette course, c'était avec le désir profond de soutenir une épreuve qui me tient particulièrement à cœur. Elle occupe une place spéciale pour moi, notamment parce que j'ai eu la chance de la remporter lors de sa toute première édition en 2016.

Le succès de l'année dernière a confirmé son importance pour les coureurs comme pour les fans, et nous sommes déterminés à continuer à la hisser à la hauteur des attentes de tous.

Un rendez-vous sportif incontournable

Cette nouvelle édition promet encore des moments spectaculaires sur trois étapes, sous les encouragements d'un public passionné. Le CIC Tour de La Provence est plus qu'une course : c'est une célébration du cyclisme, un lieu de partage et de convivialité pour toutes les générations.

Grâce au travail collectif engagé depuis 2024, nous sommes prêts à vivre une nouvelle édition marquée par l'émotion et la passion. Je vous donne rendez-vous au bord des routes pour vibrer ensemble. Profitons pleinement de cette fête du cyclisme !



Patrick Jammes
Président du comité
d'organisation

Phénomène de société grâce à l'assistance électrique et aux investissements de nos institutions dans les plans de mobilités douces, le vélo allie déplacements autonomes et durabilité. Ancré dans la culture Française, c'est un trait d'union entre les urbains et ruraux, un lien intergénérationnel. Le cyclisme professionnel en est la vitrine et le moteur !

Le « CIC Tour de La Provence » offre un rayonnement international inégalé en amont des saisons touristiques. Efficace tant pour attirer les touristes que les talents que recherchent nos entreprises.

Un des leaders de l'attractivité territoriale des Bouches du Rhône, Vaucluse et Alpes de Haute Provence, bref de notre région. En 2024, 1 milliard de foyers dans 190 pays ont suivi l'épreuve et les retombées économiques sur le territoire se comptaient en centaines de milliers d'euros.

Enfin, c'est le tour du plus grand journal de notre région, aussi cette édition accentuera progressivement sa dimension sociétale par : la mise en place de points de collecte de matériel, et un partenariat avec une école de commerce offrant à 10 talents locaux une expérience professionnalisante.

Sportivement l'édition 2025 sera encore meilleure marquant le retour progressif et maîtrisé de notre épreuve à son meilleur niveau.

Merci aux partenaires publics et privés qui, dans un contexte français difficile, sont restés de fidèles équipiers ; au comité d'organisation ; aux bénévoles, et plus encore à Jean-Louis PELE pour son audace et sa confiance.

► DIRECTION

Directeur général groupe

La Provence // Jean-Louis Pelé

Président du comité

d'organisation // Patrick Jammes

Porte-parole de l'épreuve //

Thomas Voeckler

Directeur sportif // Patrice Pion

+33 6 15 11 26 38

Directeur sécurité et technique //

Vincent Penta

+33 6 03 02 09 40

Directrice communication et

production TV // Laurence Astier

+33 6 37 07 82 13

Directeur commercial et

partenariats // Théophile Monnier

+33 6 27 89 23 37

► DÉPARTEMENT TECHNIQUE

Régisseur des sites arrivée :

Benjamin Aymonnier

Régisseur des sites départ :

Julie Theliou

Structure VIP arrivée :

Promo-Events

Structure ligne d'arrivée et UCI:

Portix

Structure anti-dopage :

sites des villes

Structure podium protocolaire :

FEEP

► DÉPARTEMENT SÉCURITÉ

Responsables du dispositif

sécurité/parcours : Vincent Penta

// Patrice Pion

Garde républicaine : Lieutenant

David Taymont +33 6 47 01 73 45

► UCI

Responsable UCI : Patrice Pion /

Sven Calus

Président du jury des

commissaires : Davide Bardelli

+39 347 4907684

Commissaire 1 : Hervé Broques

+ 33 6 66 74 93 20

Commissaire 2 : Philippe Lambert

+ 33 6 75 17 35 70

Juge à l'Arrivée : Magali Barbe

Chronométrateur :

Ludovic Ducloyer

Moto 1 : Carine Broustaut

Moto 2 : Daniel Bellantonio

Arbitre Balai : Nicole Bonnal

+ 33 6 17 50 77 28

► COMPÉTITION :

Responsable sportif :

Patrice Pion

Responsable parc auto-moto :

Hervé Giroud, Bruno Etourneau,

Pierre Hugel

Pilote voiture:

Direction

Didier Faivre Pierret

Relation publique

Saïd Haddou

Direction de course

Hervé Giroud ;

Direction sportive

Nicolas Reynaud

Commissaire 1

Jean-Luc Serpol

Commissaire 2

Jean-Claude Ribant

Médical :

Pierre Hugel

Bruno Ménérioux

invité :

• Jérôme Neuville

• Laurent Elleon

• Christophe Menei

• Jean-Luc Garnier

• Christophe Agnolutto

• Alexandre Geniez

• Jean-François Rodriguez

• Alain Guignot

• Vincent Lavenu

Presse :

• Christophe Humbert

Juge d'arrivée :

• Jean-Luc Correard

Anti-dopage :

• Frédérique Chambas

Balai :

• Marie-Jo Millot

Pin de course :

• Henri Jarrot

Pilote motos :

• Éric Charance

• Christian Feneul

• Bruno Bouvier

• Antoine Berthier

• Gérald Brun

• Alain Secco

• Pierre Prieur

• Thierry Verdet

• Stéphane Schouteten

• Éric Guicherd Callin

• Gilles Payot

• Yoann Petitpioisson

• Gilles Riboreau

• Gilles Payot

• Éric Guicher Galin

Radio tour : Sven Calus

Régulateur : David Chauvin /

Damien Baucheron

Chronométrage officiel : STS

Frédérique Lafargue

Animation : Marion Hérault

Garnier, Lilian Coulliez

Permanence :

• Julie Cretin Maintenaz

• Christine Menetrix

• Arthur Gal Le Redon

• Luna Dufoix

Radio télécommunication : ACP

Dépannage neutre : ACP

Moto info course : Jean-Pierre

Delphis, François Millot

Ardoisier : Patrick Liégeois

service médical :

• Laurent Chardin 06 08 03 71 26

• Florence Gary 06 22 61 48 52

• Lisa Pierre

• Léa Brossard

► COMMUNICATION & MÉDIAS

Directrice communication :

Laurence Astier

Direction création :

Gilles Mailhol

Attachée de presse :

Laurence Astier

Chargées de communication:

Mathilde Bourelly / Alyson

Steckmann

diffuseur national :

France 3 PACA / France.tv

Diffusion internationale : ASO

Moyen de production :

France 3 PACA - La Fabrique /

EMG

photographe officiel :

Billy Ceusters

Partenaires média : La Provence /

RMC / France 3 PACA

Photo call interview après étape:

• Julie Cretin Maintenaz

• Arthur Gal Le Redon

► DÉPARTEMENT SPONSORING & SERVICING

Directeur commercial :

Théophile Monnier

Responsable commercial :

Lucas Ros

Directeur des relations

extérieures :

Jean-Christophe Lavergne

+33 6 30 90 10 18

Coordination générale

des espaces vip : Céline Giacobini

+33 6 03 09 06 83

La Provence :

Directeur du développement :

Nicolas Leccia

Directeur event

& communication :

Franck Oliveri

+33 6 29 15 03 30

► HÉBERGEMENT & RESTAURATION :

Responsable hébergement :

Luna Dufoix +33 6 21 40 08 51

Responsable restauration :

Mathias Jacquart

+33 6 38 50 47 55





PALMARÈS 2016

1. **Thomas Voeckler**
2. Petr Vakoc
3. Lilian Calmejane



PALMARÈS 2020

1. **Nairo Quintana**
2. Aleksandr Vlasov
3. Alexey Lutsenko



PALMARÈS 2017

1. **Rohan Dennis**
2. Mattia Cattaneo
3. Alexandre Geniez



PALMARÈS 2021

1. **Ivan Sosa**
2. Julian Alaphilippe
- 3 Egan Bernal



PALMARÈS 2018

1. **Alexandre Geniez**
2. Tony Gallopin
3. Rudy Mollard



PALMARÈS 2022

1. **Nairo Quintana**
2. Julian Alaphilippe
3. Mattias Skjelmose



PALMARÈS 2019

1. **Gorka Izagirre**
2. Simon Clarke
3. Tony Gallopin



PALMARÈS 2024

1. **Mads Pedersen**
2. Axel Zingle
3. Raúl Garcia Pierna

PERMANENCE

thecamp

550, rue Denis Papin - La Duranne - 13100 AIX-EN-PROVENCE

La Permanence D'accueil se tiendra : le jeudi 13 février 2024 de 15h00 à 18h00

- Le retrait des dossards par les responsables d'équipes licenciés se fait de 15h30 à 16h45.
- La réunion des Directeurs Sportifs, organisée suivant l'article 2.2.093, en présence des membres du Collège des Commissaires est fixée à 17h00 à la Permanence.



CIC TOUR
Chef de File

LEADER

CIC

Entièrement conçu avec les équipes du **CIC**, il arbore fièrement les couleurs de notre partenaire. Le CIC renforce cette année son partenariat avec l'épreuve qui devient le CIC Tour de La Provence et vient ainsi compléter les courses cyclistes soutenues par le CIC.



CIC TOUR
Chef de File

POINTS

LA MÉRIDIONALE

Bleu comme la mer et comme le logo de la compagnie maritime le maillot « **La Méridionale** » est un hommage à notre région. Pour La Méridionale, pionnière dans la protection de l'environnement, accompagner une course cycliste est un engagement riche de sens.



CIC TOUR
Chef de File



GRIMPEUR

LA PROVENCE

Savant mélange entre tradition et innovation ce maillot est le reflet des valeurs du groupe **La Provence**. Les efforts d'un grimpeur peuvent être mis en parallèle avec le travail quotidien d'une rédaction qui travaille sur tous les terrains.

-26

CIC TOUR
Chef de File



JEUNE

THE CAMP

thecamp est un lieu unique, un lieu pour comprendre, se former et appréhender demain. En étant partenaire du maillot du meilleur jeune, thecamp mise sur la jeunesse et l'avenir !



CIC TOUR
Chef de File









CHOUCHOU

13^È HOMME

Le maillot de tout un peuple! Qu'il soit bleu et blanc ou fan de vélo tous seront invités à voter pour leur coureur préféré via le compte instagram du CIC Tour de La Provence. Ce maillot arbore fièrement les couleurs de **Treizième Homme** dépassant les frontières du football et s'unir à l'épreuve pour faire rayonner un territoire commun.

16 équipes composées de 7 coureurs professionnels
WT : UCI WORLDTEAMS / PT : UCI PROTEAMS / CT : UCI CONTINENTAL TEAMS

CIC TOUR DE LA PROVENCE 2025 ÉQUIPES ENGAGÉES

TEAM	CATÉGORIE
 LIDL TREK	UCI WORLDTEAMS
 ARKEA- B&B HOTELS	UCI WORLDTEAMS
 GROUPAMA - FDJ	UCI WORLDTEAMS
 COFIDIS	UCI WORLDTEAMS
 DECATHLON AGR2 LA MONDIALE	UCI WORLDTEAMS
 BAHRAIN VICTORIOUS	UCI WORLDTEAMS
 EF EDUCATION - EASYPOST	UCI WORLDTEAMS
 ISRAEL - PREMIER TECH	UCI PROTEAMS
 TOTALENERGIES	UCI PROTEAMS
 WAGNER-BAZIN WB	UCI PROTEAMS
 TEAM NOVO NORDISK	UCI PROTEAMS
 UNIBET TIETEMA ROCKETS	UCI PROTEAMS
 NICE METROPOLE COTE D'AZUR	UCI CONTINENTAL TEAMS
 ST MICHEL - PREFERENCE HOME - AUBER93	UCI CONTINENTAL TEAMS
 VAN RYSEL - ROUBAIX	UCI CONTINENTAL TEAMS
 CIC - U - NANTES	UCI CONTINENTAL TEAMS

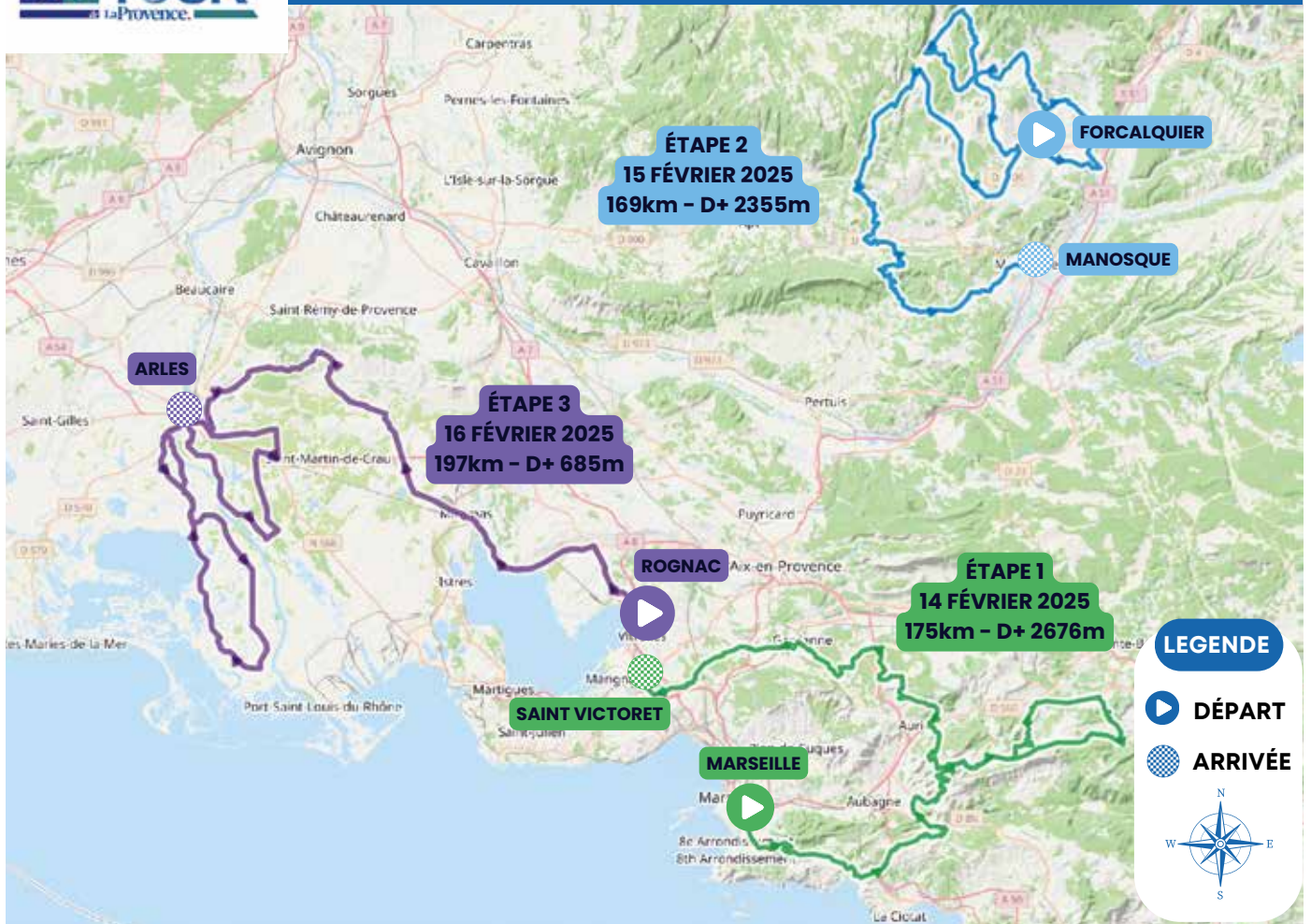
542 KM | 5718 D+



9^e édition
14 - 16 février 2025

CIC TOUR DE LA PROVENCE 2025

542 km D+ : 5718 m



étape 1

Vendredi 14/02

Marseille
Saint-Victoret

175,1 km



étape 2

Samedi 15/02

Forcalquier
Manosque

169,0 km



étape 3

Dimanche 16/02

Rognac
Arles

197,0 km



Vendredi 14/02

175,07 km (dont 5,8 km de fictif)



 **Marseille**



Saint-Victoret

Vendredi 14/02

175,07 km (dont 5,8 km de fictif)



Marseille



HABITANTS

873 000 habitants



LIEUX D'INTÉRÊT

- Les calanques, les plages, les criques et les îles sauvages de l'archipel du Frioul : Marseille dispose d'un patrimoine naturel unique. La ville est bordée d'un littoral exceptionnel et entourée de collines et de garrigue. Un territoire doté d'une biodiversité d'une rare richesse.
- Des monuments emblématiques comme Notre-Dame de la Garde, la cathédrale de la Major, le fort St Jean, le Mucem, le Château d'If, le Palais Longchamps, la Vieille Charité, l'Hôtel de Ville.
- De l'Estaque aux Goudes, des noyaux villageois pittoresques et vivants. L'incontournable marché aux poissons du Vieux-Port ou les quartiers de Noailles et du Cours Julien en centre-ville, débordant d'énergies, populaires et riches d'un élan créatif sans précédent.



ÉVÈNEMENTS

- Sommet Climate Chance 2025 (31 mars - 1er avril)
- La Marseillaise des femmes (18 mai 2025)
- La Fête de la Nature (21-25 mai 2025)
- 3X Festival : FIBA World Tour & les Women's Series, plus grande compétition mondiale de basket 3x3, (23-25 mai 2025)
- Défi Monté-Cristo (6-8 juin 2025)
- Mondial La Marseillaise à pétanque (6-9 juillet 2025)
- L'Été marseillais : des concerts et activités culturelles, festives et sportives dans toute la ville, tout l'été (juillet-août 2025)
- Le Marseille-Cassis (27 octobre 2025)
- Défi Algernon (octobre 2025)
- La Marseillaise des femmes (octobre 2025)



SPÉCIALITÉS CULINAIRES

Les milles saveurs de la cuisine provençale se retrouvent à Marseille. Le plat emblématique de la ville est l'indétrônable bouillabaisse, à déguster sur le Vieuxport ou dans les restaurants du bord de mer. Mais les plats mijotés comme la daube provençale, les alouettes sans-tête ou les pieds-paquets régaleront toutes les Marseillaises et tous les Marseillais. Le vendredi, à Marseille, on mange le traditionnel aioli, et les oursinades en hiver ou les sardinades en été permettent de partager des moments conviviaux entre habitants du quartier. Pour le goûter les navettes ou les chichis de l'Estaque, et l'apéro s'agrémentent de panisses et de tapenade. Et à tous les moments de la journée, une bonne "pizza", devenue une véritable spécialité marseillaise.



PRÉSENTATION

Marseille est une ville dynamique, plurielle, ouverte et accueillante. Fondée vers 600 av. J.-C. par des Grecs venus d'Asie Mineure, la cité phocéenne est résolument tournée vers la Méditerranée. C'est une ville engagée, aux multiples facettes, riche de traditions et d'un patrimoine matériel et immatériel singulier. Avec le sport, c'est une histoire de passion. Une passion que toutes les Marseillaises et les Marseillais ont partagé avec l'arrivée de la flamme olympique puis les épreuves de voile et de football aux JOP 2024. La ville vibre constamment pour son club de football et accueille aussi chaque année des grandes compétitions internationales.

Saint-Victoret



HABITANTS

6 650 habitants



LIEUX D'INTÉRÊT

- Salle de spectacle l'ODÉON
- Pôle culturel Le Baladin avec ses expositions et ses animations culturelles
- Le Ménestral
- Mémorial des Soldats du Feu
- Musée de l'Aviation
- Musée Municipal de l'Artisanat et la Vie Quotidienne
- Promenade de la Cadière
- Parc de l'Hôtel de Ville, pour ses balades



ÉVÈNEMENTS

- Spectacles de la Salle l'ODÉON (chants, danse, humours, théâtre...)
- Les Vendredis dansants du Kiosque, de l'été
- Fête de la culture
- Salon du livre
- Fête de la Musique
- Forum des Associations
- Village de Noël
- Marché de Noël



SPÉCIALITÉS CULINAIRES

La ville de Saint-Victoret produit sa propre huile d'olive baptisée « La Victorine » et issue de l'oliveraie municipale.



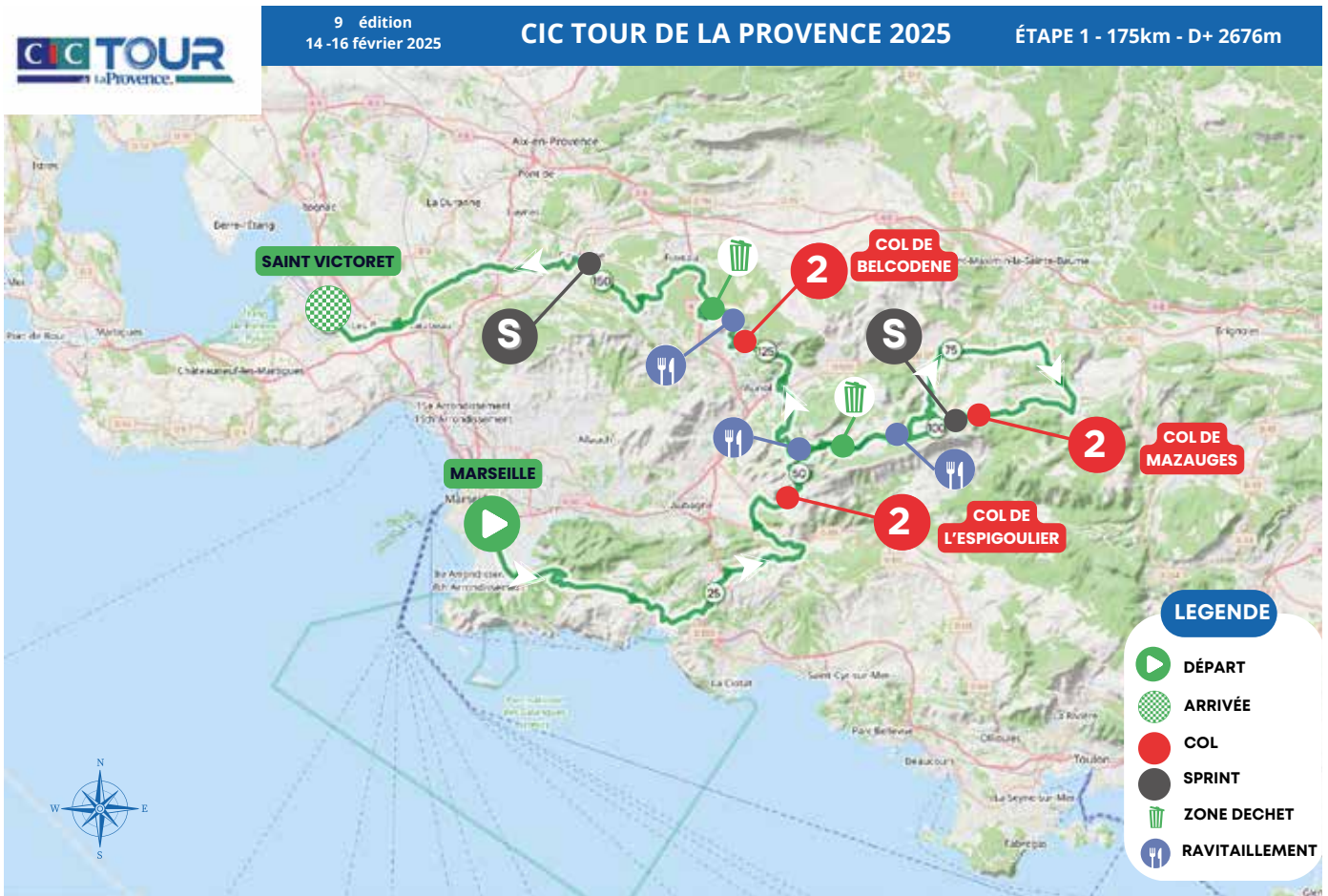
PRÉSENTATION

Saint-Victoret a été fondée par les moines de l'abbaye de Saint-Victor de Marseille, au début du Vème siècle. La ville est idéalement située au coeur des Bouches-du-Rhône.

Sa proximité avec l'aéroport Marseille-Provence, la Gare Aix TGV et l'axe autoroutier Marseille-Paris, lui confère une position stratégique.

Proche d'Airbus Hélicoptères et possédant le Musée de l'Aviation, la ville s'inscrit dans une culture aéronautique et un tourisme industriel lié à l'aviation.

La commune possède également le Musée Municipal de l'Artisanat et de la Vie Quotidienne reflet d'un riche patrimoine historique.



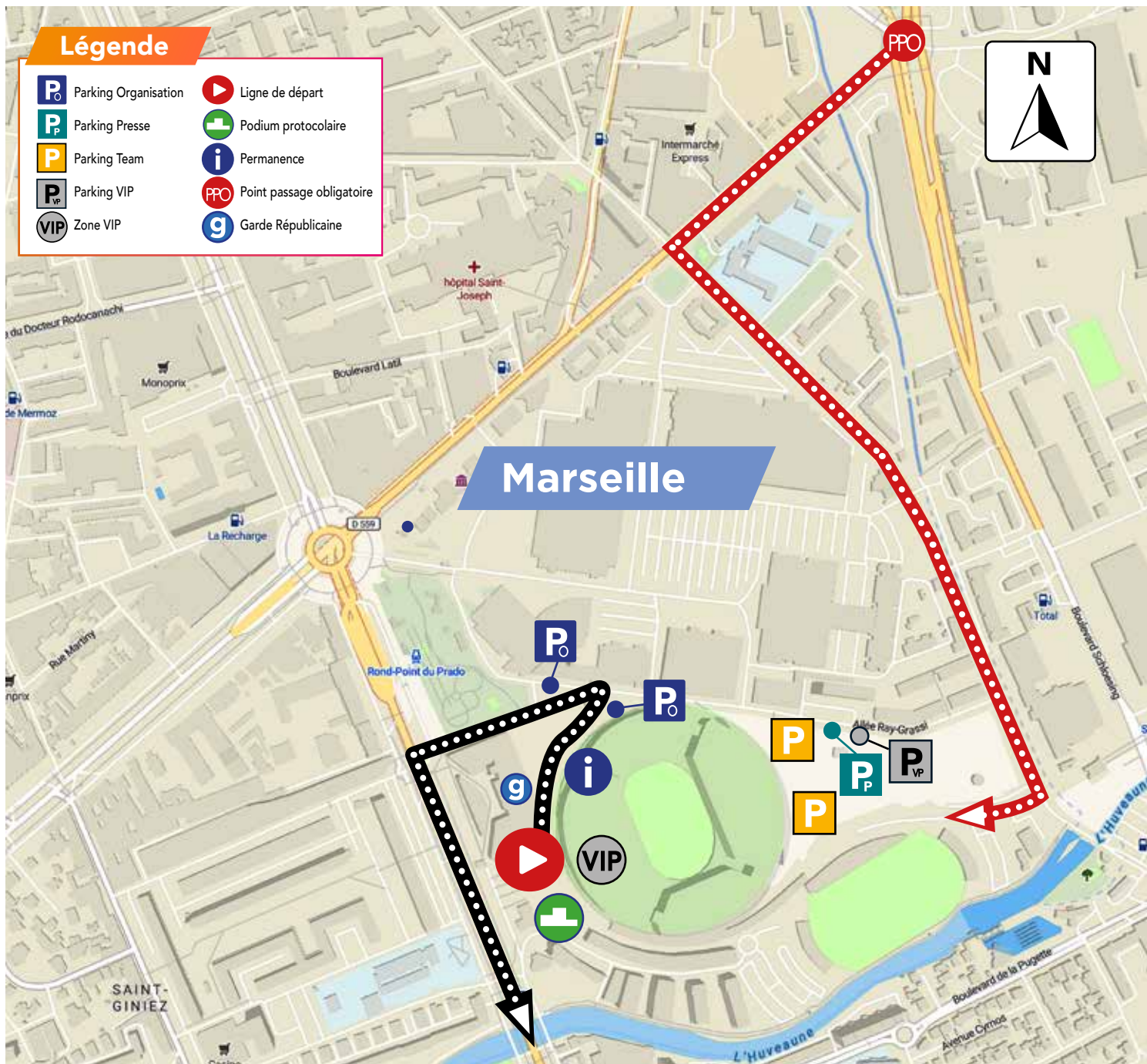
Départ fictif
Marseille

Orange Vélodrome
Parvis Jean-Bouin - Bd Michelet



Arrivée
Saint-Victoret

Boulevard Charles De Gaulle



Départ Marseille

Vendredi 14/02
175,07 km (dont 5,8 fm de fictif)


KM À PARCOURIR	DEPUIS LE DÉPART	DEPUIS LE KM 0	ITINÉRAIRE	MOYENNES HORAIRES		
				42 km/h	38 km/h	36 km/h
175,07			Marseille : Boulevard Michelet	11:45:00	11:45:00	11:45:00
	FICTIF					
			Départ réel : D559 via Bd Michelet / D559			
169,3	5,8	0,0	D559 Km 0 : D559 en face La Botte Aux Affaires	11:53:00	11:53:00	11:53:00
157,6	17,5	11,7	D559 ENTRER CASSIS	12:09:42	12:11:28	12:12:30
157,6	17,5	11,7	D559 Rond-point D559 / D41E : prendre la 1ère sortie sur D559 en direction de TOULON / LA CIOTAT / CASSIS centre PASSAGE SUR 1 VOIE	12:09:42	12:11:28	12:12:30
157,1	18	12,2	D559 Rond-point D559 / D1 : prendre la 1ère sortie sur D559 en direction de TOULON	12:10:24	12:12:15	12:13:20
156,9	18,2	12,4	D559 Intersection D559 / Av Joseph Liautaud : continuer tout droit sur D559 en direction de TOULON / LA CIOTAT	12:10:41	12:12:33	12:13:40
155,6	19,5	13,7	D559 Intersection D559 / Rte Pierre Imbert : continuer tout droit sur D559 en direction de TOULON / LA CIOTAT	12:12:32	12:14:36	12:15:50
155,5	19,6	13,8	D559 Intersection D559 / Rte des Crêtes : continuer tout droit sur D559 en direction de TOULON / LA CIOTAT	12:12:40	12:14:45	12:16:00
152,8	22,3	16,5	D559A Rond-point D559 / D559A : prendre la 2ème sortie sur D559A en direction de A50 / AUBAGNE	12:16:31	12:19:00	12:20:30
149,1	26	20,2	D41C Intersection D559A / D41C : prendre à droite sur D41C en direction de CUGES ATTENTION RÉTRÉCISSEMENT DE VOIE	12:21:48	12:24:50	12:26:40
147,7	27,4	21,6	D1 Intersection D41C / D1 : prendre à droite sur D1 en direction de CUGES / ROQUEFORT	12:23:47	12:27:02	12:29:00
146,4	28,7	22,9	D1 ENTRER ROQUEFORT ATTENTION RALENTISSEURS	12:25:38	12:29:05	12:31:10
141,6	33,5	27,7	D1 Intersection D1 / D3D : prendre à gauche sur D1 en direction de CUGES / AUBAGNE	12:32:29	12:36:39	12:39:10
140,5	34,6	28,8	D8N Intersection D1 / D8N : prendre à gauche sur D8N en direction de AUBAGNE / GEMENOS	12:34:03	12:38:23	12:41:00
137,1	38	32,2	D396 Intersection D8N / D396 : prendre à droite sur D396 en direction de A52 / AIX EN PCE / GEMENOS	12:38:54	12:43:45	12:46:40
135,0	40,1	34,3	D396 ENTRER GEMENOS	12:41:53	12:47:03	12:50:10
134,9	40,2	34,4	D396 Rond-point D396 / D42E : prendre la 2ème sortie sur D396 en direction de A52 / AIX EN PCE / GEMENOS ATTENTION RALENTISSEURS	12:42:01	12:47:12	12:50:20
134,3	40,8	35,0	Rue Maréchal Rond-point D396 / Rue Maréchal Des Logis Planzol : prendre la 1ère sortie sur Rue Maréchal Des Logis Planzol en direction de CENTRE VILLE	12:42:52	12:48:08	12:51:20
134,2	40,9	35,1	Rue Maréchal Intersection Bd Vessiot / Rue Maréchal Des Logis Planzol : continuer tout droit sur Rue Maréchal Des Logis Planzol PASSAGE 1 VOIE	12:43:00	12:48:17	12:51:30
133,9	41,2	35,4	Rue St Pons Intersection Rue Dominique Piazza / Rue Saint Pons : continuer tout droit sur Rue Saint Pons	12:43:25	12:48:45	12:52:00
122,9	52,2	46,4	D2 GPM 1 : COL DE L'ESPIGOULIER (catégorie 2)	12:59:07	13:06:07	13:10:20
119,6	55,5	49,7	D2 Intersection D2 / D45A : prendre à droite sur D2 en direction de PLAN D'AUPS / LA STE BAUME	13:03:49	13:11:19	13:15:50
118,6	56,5	50,7	D80 Entrer département du VAR	13:05:14	13:12:53	13:17:30
117,3	57,8	52,0	D80 ENTRER PLAN D'AUPS ATTENTION NOMBREUX RALENTISSEURS	13:07:05	13:14:56	13:19:40
113,3	61,8	56,0	D80 ZONE DE DÉCHETS : Début	13:12:47	13:21:14	13:26:20
112,9	62,2	56,4	D80 ZONE DE DECHETS : Fin	13:13:21	13:21:51	13:27:00
112,9	62,2	56,4	D80 RAVITAILLEMENT (sur 800m)	13:13:21	13:21:51	13:27:00
111,9	63,2	57,4	D80 ZONE DE DECHETS : Début	13:14:46	13:23:25	13:28:40
111,6	63,5	57,7	D80 ZONE DE DÉCHETS : Fin	13:15:11	13:23:53	13:29:10
111,4	63,7	57,9	D80 Intersection D80 / D95 : prendre à gauche sur D80 en direction de ST MAXIMIN LA STE BAUME / NANS LES PINS ATTENTION DESCENTE ETROITE	13:15:28	13:24:11	13:29:30
104,7	70,4	64,6	D80 ENTRER NANS-LES-PINS ATTENTION NOMBREUX RALENTISSEURS PRONONCÉS	13:25:02	13:34:45	13:40:40
103,8	71,3	65,5	D80 Intersection D80 / D280 : prendre à droite sur D80 en direction de ST MAXIMIN ATTENTION RALENTISSEURS	13:26:19	13:36:10	13:42:10
100,9	74,2	68,4	D560 Intersection D80 / D560 : prendre à droite sur D560	13:30:27	13:40:44	13:47:00
100,9	74,2	68,4	D1 Rond-point D560 / D1 : prendre la 1ère sortie sur D1 en direction de FREJUS / ST RAPHAEL	13:30:27	13:40:44	13:47:00
93,6	81,5	75,7	D64 Intersection D1 / D64 : prendre à droite sur D64 en direction de LA SAINTE BAUME	13:40:52	13:52:15	13:59:10
86,5	88,6	82,8	D95 Intersection D64 / D95 : prendre à droite sur D95 en direction de PLAN D'AUPS	13:51:00	14:03:27	14:11:00
85,5	89,6	83,8	D95 ZONE DE DECHETS : Début	13:52:25	14:05:01	14:12:40

Vendredi 14/02

175,07 km (dont 5,8 km de fictif)



KM À PARCOURIR	DEPUIS LE DÉPART	DEPUIS LE KM 0	ITINÉRAIRE	MOYENNES HORAIRES		
				42 km/h	38 km/h	36 km/h
85,1	90	84,2	D95 ZONE DE DECHETS : Fin	13:52:59	14:05:38	14:13:20
85,1	90	84,2	D95 RAVITAILLEMENT (sur 600m)	13:52:59	14:05:38	14:13:20
84,1	91	85,2	D95 ZONE DE DECHETS : Début	13:54:24	14:07:12	14:15:00
83,8	91,3	85,5	D95 ZONE DE DECHETS : Fin	13:54:49	14:07:40	14:15:30
77,5	97,6	91,8	D95 GPM 2 : MAZAUGUES (catégorie 2)	14:03:48	14:17:36	14:26:00
72,3	102,8	97,0	D80 Intersection D95 / D80 : prendre à gauche sur D80 en direction de PLAN D'AUPS	14:11:13	14:25:48	14:34:40
72,1	103	97,2	D80 SPRINT 1 : PLAN D'AUPS	14:11:30	14:26:06	14:35:00
65,9	109,2	103,4	D2 Entrer département des Bouches-du-Rhône	14:20:21	14:35:53	14:45:20
65,0	110,1	104,3	D45A Intersection D2 / D45A : continuer tout droit sur D45A en direction de AURIOL ATTENTION DESCENTE SINUEUSE ET RAPIDE	14:21:38	14:37:18	14:46:50
54,6	120,5	114,7	D45A Rond-point D45A / D560 : prendre la 2ème sortie sur D45A en direction de LA BARDELIN / ST PIERRE	14:36:29	14:53:43	15:04:10
54,1	121	115,2	D45 Intersection D45A / D45 : prendre à droite sur D45 en direction de MOULIN DE REDON	14:37:11	14:54:30	15:05:00
54,0	121,1	115,3	D45A Intersection D45 / D45A : prendre à gauche sur D45A en direction de LA BOUILLADISSE ATTENTION ROUTE ÉTROITE	14:37:19	14:54:39	15:05:10
47,8	127,3	121,5	D45A Intersection D45A / D45E : prendre à droite sur D45 A en direction de LA BOUILLADISSE	14:46:10	15:04:26	15:15:30
47,7	127,4	121,6	D45E Intersection D45A / D45E : prendre à droite sur D45E en direction de LE PIGEONNIER	14:46:18	15:04:35	15:15:40
47,3	127,8	122,0	D45E ENTRER LE PIGEONNIER	14:46:52	15:05:12	15:16:20
44,3	130,8	125,0	D45E GPM 3 : BELCODÈNE (catégorie 2)	14:51:09	15:09:56	15:21:20
44,2	130,9	125,1	D908 Intersection D45E / D908 : prendre à gauche sur D908 en direction de A52 / AUBAGNE	14:51:17	15:10:05	15:21:30
44,1	131	125,2	D908 ZONE DÉCHETS : Début	14:51:25	15:10:14	15:21:40
43,8	131,3	125,5	D908 ZONE DÉCHETS : Fin	14:51:50	15:10:42	15:22:10
43,8	131,3	125,5	D908 RAVITAILLEMENT (sur 600m)	14:51:50	15:10:42	15:22:10
43,1	132	126,2	D908 ZONE DÉCHETS : Début	14:52:49	15:11:48	15:23:20
42,8	132,3	126,5	D908 ZONE DÉCHETS : Fin	14:53:14	15:12:16	15:23:50
41,4	133,7	127,9	D46B Intersection D908 / D46B : prendre à droite sur D46B	14:55:13	15:14:28	15:26:10
40,3	134,8	129,0	D46B ENTRER BELCODÈNE ATTENTION RALENTISSEURS	14:56:47	15:16:12	15:28:00
39,5	135,6	129,8	D46C Intersection D46B / D46C : prendre à gauche sur D46C (Sens Interdit)	14:57:55	15:17:27	15:29:20
39,4	135,7	129,9	D46B Intersection D46C / D46B : continuer tout droit sur D46B (Sens Interdit)	14:58:03	15:17:36	15:29:30
36,1	139	133,2	Chem de la Foux Intersection D46B / Chem de la Foux : prendre à gauche sur Chem de la Foux ATTENTION ROUTE ÉTROITE	15:02:45	15:22:48	15:35:00
35,9	139,2	133,4	Chem de la Foux PASSAGE PONT 1 VOIE	15:03:02	15:23:06	15:35:20
35,7	139,4	133,6	Chem des Vertus Rond-point Chem de la Foux / Chem des Vertus : prendre la 2ème sortie sur Chem des Vertus ATTENTION PASSAGE 1 VOIE	15:03:19	15:23:24	15:35:40
35,0	140,1	134,3	Chem des Vertus Rond-point Chem des Vertus / Chem des Mines : prendre la 2ème sortie sur Chem des Vertus en direction de FUYEAU / GARDANNE / GRÉASQUE	15:04:18	15:24:30	15:36:50
34,6	140,5	134,7	D46 Intersection Chem des Vertus / D46 : prendre à gauche sur D46	15:04:52	15:25:07	15:37:30
34,4	140,7	134,9	D46 Rond-point D46 / D96 : prendre la 2ème sortie sur D46 en direction de GRÉASQUE	15:05:09	15:25:25	15:37:50
34,0	141,1	135,3	D46 ENTRER GRÉASQUE	15:05:43	15:26:02	15:38:30
32,9	142,2	136,4	D46 Rond-point D46 / Av des Pierrassons : prendre la 2ème sortie sur D46 en direction de GARDANNE / ST SAVOURNIN	15:07:17	15:27:46	15:40:20
32,7	142,4	136,6	D46 Rond-point D46 / D46A : prendre la 2ème sortie sur D46 en direction de ST SAVOURNIN / MIMET	15:07:34	15:28:04	15:40:40
32,3	142,8	137,0	D46 Rond-point D46 / Chem Rouvière : prendre la 2ème sortie sur D46 en direction de ST SAVOURNIN / MIMET ATTENTION RALENTISSEURS	15:08:08	15:28:41	15:41:20
32,1	143	137,2	D46G Intersection D46 / D46G : prendre à droite sur D46G en direction de LA DIOTE / MIMET	15:08:25	15:28:59	15:41:40
30,8	144,3	138,5	D46G ENTRER LA DIOTE	15:10:16	15:31:02	15:43:50

Vendredi 14/02
175,07 km (dont 5,8 km de fictif)


KM À PARCOURIR	DEPUIS LE DÉPART	DEPUIS LE KM 0	ITINÉRAIRE	MOYENNES HORAIRES		
				42 km/h	38 km/h	36 km/h
28,9	146,2	140,4	Chem des Farigoules Intersection D46 G / Chem des Farigoules : prendre à droite sur Chem des Farigoules ATTENTION PASSAGE ÉTROIT ET RALENTISSEURS	15:12:58	15:34:02	15:47:00
28,6	146,5	140,7	D7 Chem des Farigoules / D7 : continuer tout droit sur D7	15:13:23	15:34:30	15:47:30
24,6	150,5	144,7	D7 ENTRER GARDANNE ATTENTION RALENTISSEURS	15:19:05	15:40:48	15:54:10
24,3	150,8	145,0	D7 Rond-point D7 / Résidence Harmonie Provence : prendre la 2ème sortie sur D7	15:19:30	15:41:16	15:54:40
24,0	151,1	145,3	D7 Rond-point D7 / Résidence des élèves des Mines : continuer tout droit sur D7	15:19:55	15:41:44	15:55:10
23,8	151,3	145,5	D7 Rond-point D7 / Rés les Norias : prendre la 2ème sortie sur D7	15:20:12	15:42:02	15:55:30
23,1	152	146,2	Bd Paul Cézanne Rond-point D7 / Bd Paul Cézanne : prendre la 3ème sortie sur Bd Paul Cézanne en direction de MARSEILLE / AIX EN PCE ATTENTION PASSAGE 1 VOIE	15:21:11	15:43:08	15:56:40
22,8	152,3	146,5	Bd Paul Cézanne Rond-point du 19 mars 1962 : prendre la 3ème sortie sur Bd Paul Cézanne ATTENTION PASSAGE 1 VOIE	15:21:36	15:43:36	15:57:10
22,4	152,7	146,9	D58A Rond-point Bd Paul Cézanne / D58A : prendre la 2ème sortie sur D58A en direction de MIMET	15:22:10	15:44:13	15:57:50
21,5	153,6	147,8	D8C Intersection D58A / D8C : prendre à droite sur D8C en direction de MARSEILLE	15:23:27	15:45:38	15:59:20
20,2	154,9	149,1	Rte de Gardanne Intersection D8C / Rte de Gardanne : prendre à droite sur Rte de Gardanne en direction de TRETTS / MARSEILLE ATTENTION PASSAGE PONT	15:25:18	15:47:41	16:01:30
20,1	155,0	149,2	D60 Rond-point Route de Gardanne / D60 : prendre la 3ème sortie sur D60	15:25:26	15:47:50	16:01:40
19,2	155,9	150,1	D60 ENTRER BOUC-BEL-AIR	15:26:43	15:49:15	16:03:10
18,3	156,8	151,0	D60 SPRINT 2 : BOUC-BEL-AIR	15:28:00	15:50:40	16:04:40
15,8	159,3	153,5	D60A Rond-point D60A / D8N : prendre la 2ème sortie sur D60A en direction de CALAS / CABRIÈS	15:31:34	15:54:36	16:08:50
15,6	159,5	153,7	D60A PASSAGE TUNNEL A51	15:31:51	15:54:54	16:09:10
14,5	160,6	154,8	D60A ENTRER CABRIES ATTENTION RALENTISSEURS	15:33:25	15:56:38	16:11:00
12,6	162,5	156,7	D543 Intersection D60A / D543 : prendre à gauche sur D543 en direction de A51 / MARSEILLE	15:36:07	15:59:38	16:14:10
12,4	162,7	156,9	D60A Intersection D543 / D60A : prendre à droite sur D60A en direction de LES PENNES MBEAU	15:36:24	15:59:56	16:14:30
9,2	165,9	160,1	D60A Entrer LES PENNES MIRABEAU	15:40:58	16:04:59	16:19:50
6,9	168,2	162,4	D113 Intersection D60A / D113 : prendre à droite sur D113 en direction de ST VICTORET / VITROLLES	15:44:15	16:08:36	16:23:40
6,7	168,4	162,6	Tunnel Intersection D113 / Passage tunnel : prendre à gauche dans le tunnel en direction de LES PENNES MBEAU ATTENTION TUNNEL	15:44:32	16:08:54	16:24:00
6,6	168,5	162,7	Rue Marcel Liotard Intersection tunnel / Rue Marcel Liotard : prendre à droite sur Rue Marcel Liotard (sens interdit)	15:44:40	16:09:03	16:24:10
6,5	168,6	162,8	Rue Marcel Liotard Intersection Rue Marcel Liotard / Mnt 89 : prendre à gauche sur Rue Marcel Liotard	15:44:48	16:09:12	16:24:20
6,3	168,8	163,0	Chem du Grand Puits Intersection Av des Bastides / Chem du Grand Puits : prendre à gauche sur Chem du Grand Puits	15:45:05	16:09:30	16:24:40
6,1	169	163,2	D368 Intersection Chem du Grand Puits / D368 : prendre à droite sur D368	15:45:22	16:09:48	16:25:00
5,7	169,4	163,6	D368 Rond-point D368 / Chem du Plan des Pennes : prendre la 1ère sortie sur D368 en direction de GIGNAC LA NTHE	15:45:56	16:10:25	16:25:40
5,0	170,1	164,3	D368 Rond-point D368 / Sud Logistique : prendre la 2ème sortie sur D368 en direction de GIGNAC LA NTHE	15:46:55	16:11:31	16:26:50
4,0	171,1	165,3	D368 ATTENTION RADAR	15:48:20	16:13:05	16:28:30
2,4	172,7	166,9	D20 Rond-point D368 / D20 : prendre la 1ère sortie sur D20 en direction de ST VICTORET	15:50:37	16:15:36	16:31:10
2,2	172,9	167,1	D20 Entrer MARGNANE	15:50:54	16:15:54	16:31:30
1,9	173,2	167,4	D20 ATTENTION RALENTISSEURS	15:51:19	16:16:22	16:32:00
1,4	173,7	167,9	D20 Intersection D20 / Rue Henri Milhau : PASSAGE À NIVEAU	15:52:01	16:17:09	16:32:50
1,0	174,1	168,3	D20 Entrer Saint-Victoret	15:52:35	16:17:46	16:33:30
0,9	174,2	168,4	Bd Felix de Kerimel Intersection D20 / Bd Felix de Kerimel : prendre à gauche sur Bd Felix de Kerimel en direction de CLINIQUE L'ESCALE / SALLE ODEON	15:52:43	16:17:55	16:33:40
0,2	174,9	169,1	Bd Charles de Gaulle Intersection Bd Felix de Kerimel / Bd Charles de Gaulle : prendre à droite sur Bd Charles de Gaulle	15:53:42	16:19:01	16:34:50
0,0	175,7	169,3	Bd Charles de Gaulle Arrivée : Bd Charles de Gaulle / Parking Salle Odéon	15:53:56	16:19:17	16:35:07



MARS360

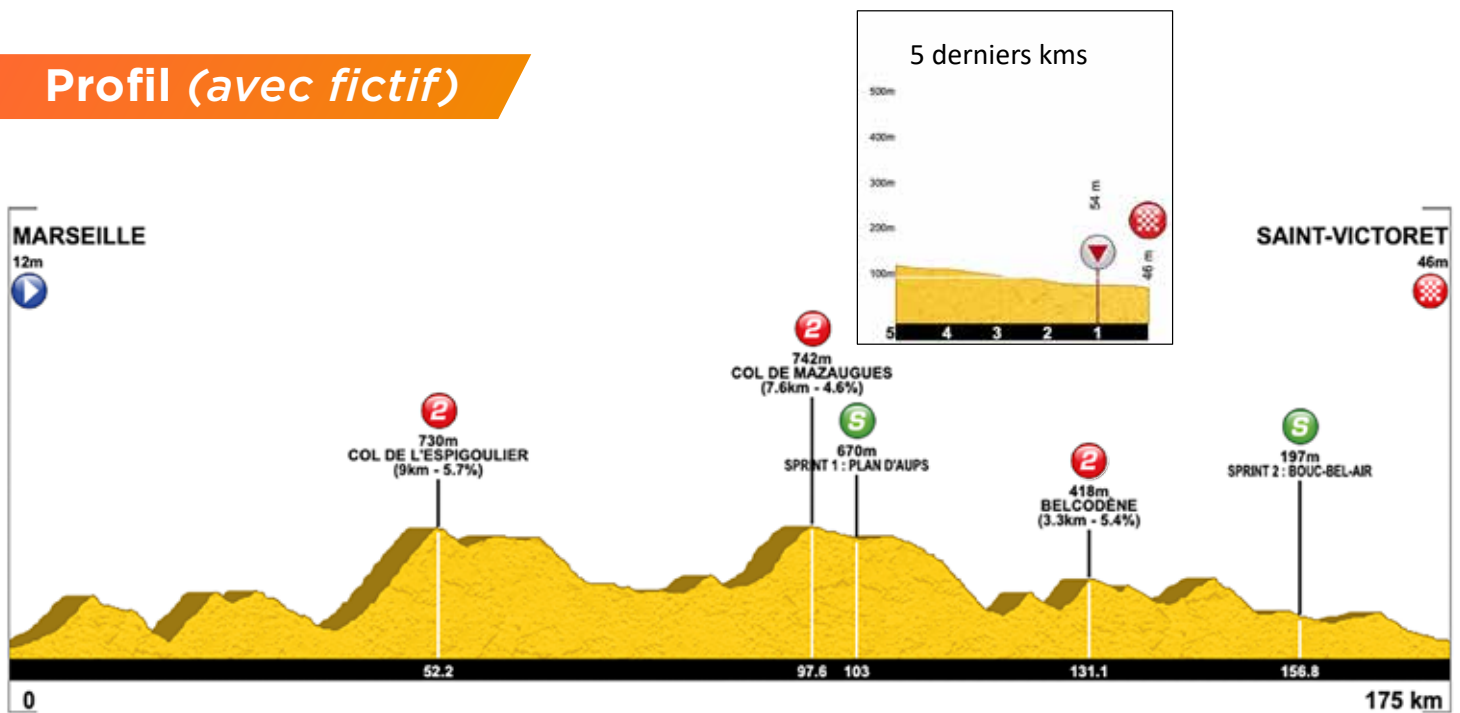
C'EST VOTRE TOUR

Chaque jour, **VOTEZ** pour votre coureur favori sur le compte Instagram du Tour. Il se verra remettre le **MAILLOT DU CHOUCHOU** signé **TREIZIÈME HOMME**.



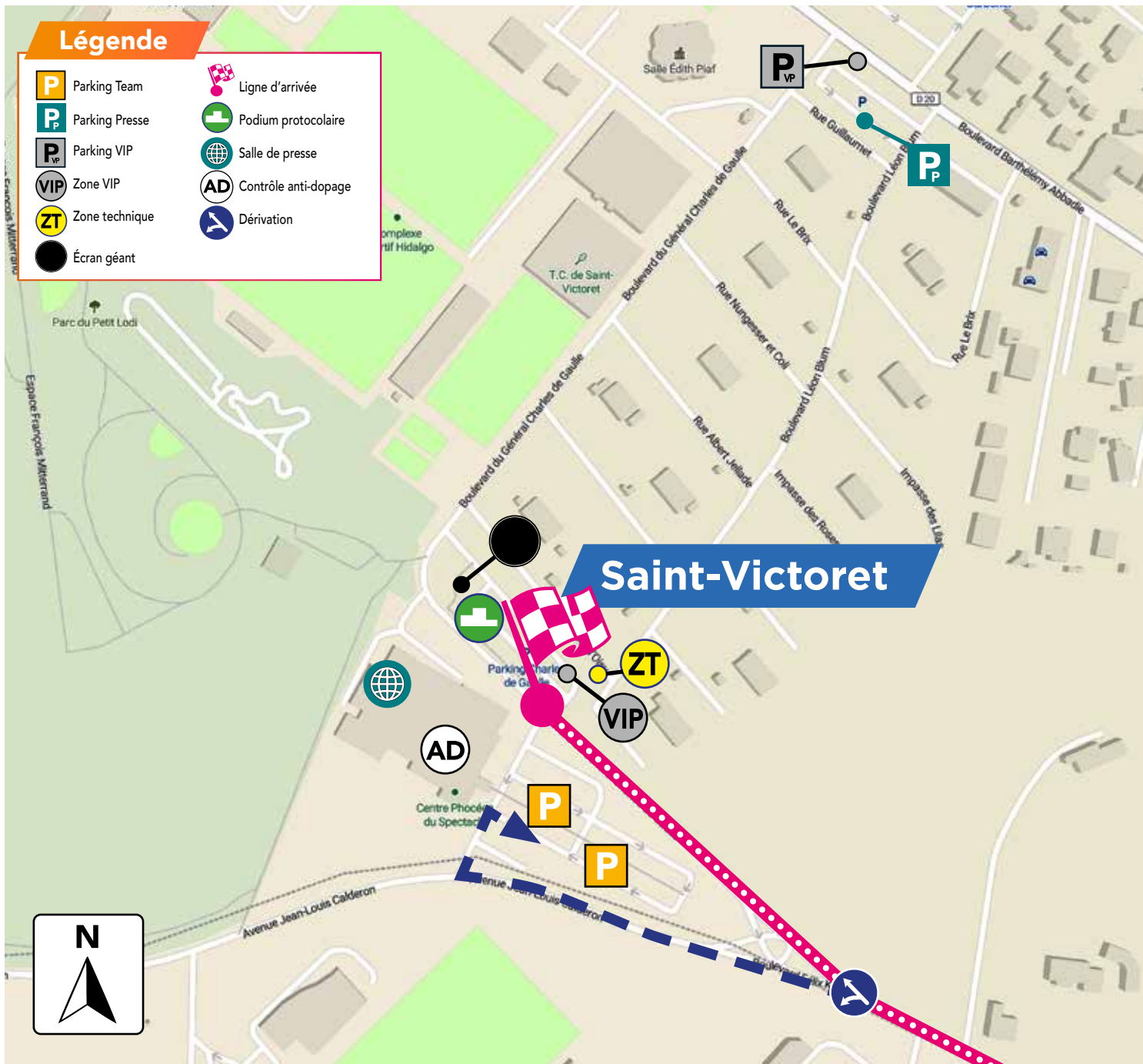
CIC TOUR
de La Provence

Profil (avec fictif)



Légende

- | | |
|----------------|----------------------|
| Parking Team | Ligne d'arrivée |
| Parking Presse | Podium protocolaire |
| Parking VIP | Salle de presse |
| Zone VIP | Contrôle anti-dopage |
| Zone technique | Dérivation |
| Écran géant | |



Arrivée Saint-Victoret

Samedi 15/02

169,80 km (dont 2,5 km de fictif)



 **Forcalquier**



Manosque

Samedi 15/02

169,80 km (dont 2,5 km de fictif)



Forcalquier



HABITANTS

5 200 habitants



LIEUX D'INTÉRÊT

La magnifique concathédrale Notre-Dame-du-Bourguet, érigée entre le XIIe et le XVIe siècle, mêlant les styles roman et gothique, avec ses voûtes en ogives et ses arcs en plein cintre trône sur la place du Bourguet. Petite chapelle construite en 1868, la célèbre citadelle, que l'on appelle aussi Notre-Dame- de-Provence, domine un panorama à 360 degrés sur la cité des Quatre Reines.



ÉVÈNEMENTS

Il se passe toujours quelque chose à Forcalquier : les traditionnels évènements du calendrier sont complétés par des animations uniques et locales comme la course Forca'Run, la fête de La Libération, le banquet du 14 juillet, le lâcher de lanternes durant les festivités de Noël ou encore Festi'loups, le festival des tout-petits. Cette année,

Forcalquier s'est enrichi d'une programmation culturelle variée, avec des têtes d'affiches telles que Hatik le 9 mars, Laura Calu le 4 avril et Ayo le 21 juin. 2025 marquera aussi la célébration des 100 ans du carillon.



PRÉSENTATION

Ville d'histoire et fière de son identité provençale, adossée à la Montagne de Lure, rendue célèbre par l'écrivain Jean Giono, au coeur du parc du Luberon, Forcalquier, jouit d'un patrimoine naturel et architectural exceptionnel. De nombreux vestiges remarquablement conservés ont su traverser les siècles : dans le centre-ville médiéval et ses ruelles pavées,

les fontaines, les remarquables hôtels particuliers, les places ensoleillées...

La ville s'enorgueillit également de son marché « le plus beau de la région » pour beaucoup de ceux qui l'ont arpenté. Surnommée la cité des Quatre Reines, ville de taille moyenne, Forcalquier a tout d'une grande. Véritable pôle d'attractivité touristique, économique, culturel et social, la cité comtale affiche une devise qui en dit long sur son dynamisme et son caractère unique : « Plus haut que les Alpes ».

Manosque



HABITANTS

22 807 habitants



LIEUX D'INTÉRÊT

Dans la ville natale de Jean Giono, vous visiterez sa maison et son centre culturel et littéraire. Le coeur historique de la Ville vous révélera ses anciens remparts et ses nombreuses portes, un riche patrimoine religieux et de très beaux hôtels particuliers. Pour mieux admirer la beauté de la nature environnante, montez sur la colline du Mont d'Or et bénéficiez d'un point de vue panoramique sur le Luberon, le Haut-Var et les sommets pré-alpins. Comment parler de Manosque sans évoquer L'Occitane en Provence ? Vous pourrez visiter l'usine pour découvrir la fabrication de ces cosmétiques connus mondialement, ainsi que le Musée et le jardin Méditerranéen.



ÉVÈNEMENTS

Manosque Motors Show en mars et Manosque est dans le pré en avril, les Fêtes de la Saint-Pancrace en mai, Un été à Manosque et son festival phare Musiks à Manosque, Les Correspondances en septembre, Halloween festival en octobre et Un Noël à Manosque en décembre... Ça bouge à Manosque !



SPÉCIALITÉS CULINAIRES

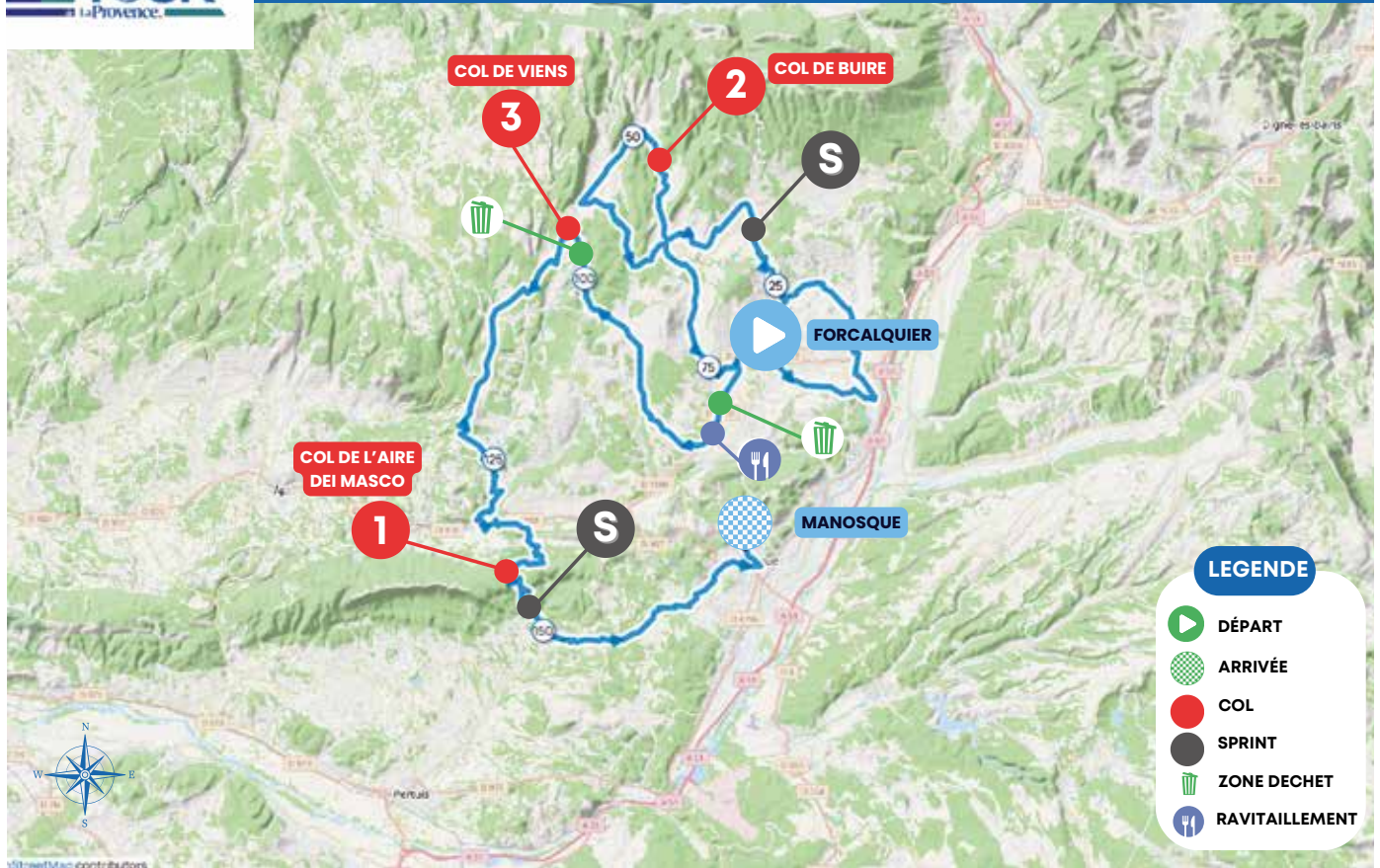
Dans le pays manosquin, (re)découvrez ces produits d'excellence : vins de l'AOP Pierrevert, amende de Haute-Provence, safran, huile d'olive et truffe.



PRÉSENTATION

Poumon économique et démographique des Alpes de Haute-Provence, Manosque est située aux portes des Alpes du sud et du Luberon, à la confluence des départements du Vaucluse, des Bouches du Rhône et du Var. Sa situation géographique remarquable, entre mer et montagne, bénéficie d'un ensoleillement d'exception de 300 jours par an, qui lui confère un cadre de vie privilégié sur un territoire naturel et historique préservé.

Nichée au coeur de la Provence, la ville de Manosque est une cité dynamique et accueillante, riche de son histoire et de sa culture provençale. Avec une population d'environ 23 000 habitants, Manosque se distingue par son cadre de vie paisible, ses paysages pittoresques et son ambiance chaleureuse.



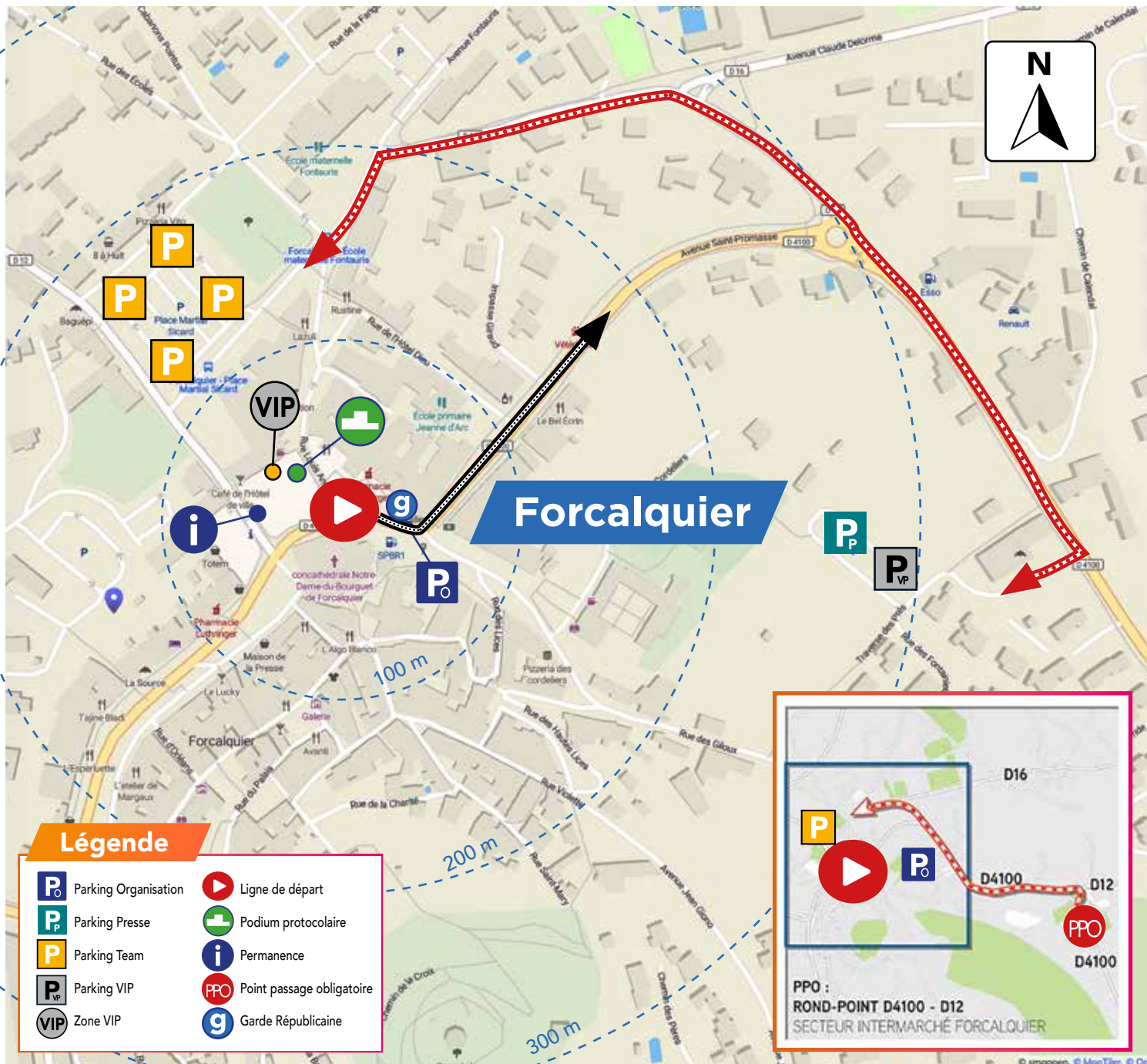
Départ fictif
Forcalquier

Notre Dame du Bourget



Arrivée
Manosque

Avenue de l'Argile



Départ Forcalquier

Samedi 15/02

169,80 km (dont 2,5 km de fictif)



KM À PARCOURIR	DEPUIS LE DÉPART	DEPUIS LE KM 0	ITINÉRAIRE	MOYENNES HORAIRES		
				40 km/h	38 km/h	36 km/h
169,8			Forcalquier : Place du Bourguet	11:50	11:50	11:50
	FICTIF		Départ fictif 2,5 km : D4100			
167,3	2,5	0	D4100 Km 0 : D4100 Intersection Le Bas Châlus E (De Fontbeton Gaec)	11:55:00	11:55:00	11:55:00
159,7	10,1	7,3	D4100 Intersection D4100 / D116 : prendre à gauche sur la D116 direction LURS	12:06:24	12:06:59	12:07:40
155,8	14	11,5	D12 Intersection D116 / D12 : prendre à gauche sur D12 direction AVIGNON / CARPENTRAS / CAVAILLON	12:12:15	12:13:08	12:14:10
155,6	14,2	11,7	D116 Intersection D12 / D116 : prendre à droite sur D116 direction SIGONCE	12:12:33	12:13:26	12:14:30
150,3	19,5	17	D116 Entrer SIGONCE	12:20:30	12:21:48	12:23:20
150,2	19,6	17,1	D116 Intersection D116 / rue du Moulin : continuer tout droit sur D116 en direction "TOUTES DIRECTIONS" ATTENTION RALENTISSEURS	12:20:39	12:21:57	12:23:30
150	19,8	17,3	D116 Intersection D116 / Place de la Mairie : continuer sur le D116 sur la Droite ATTENTION RALENTISSEURS	12:20:57	12:22:15	12:23:50
149,9	19,9	17,4	D16 Intersection D116 / D16 en forme de Y : prendre la D16 sur le gauche direction FORCALQUIER / REVEST St MARTIN	12:21:06	12:22:24	12:24:00
147,1	22,7	20,2	D16 ATTENTION PASSAGE ETROIT SUR PONT (1 VOIE)	12:25:18	12:26:49	12:28:40
146,5	23,3	20,8	D116 Intersection D16 / D116 : prendre à droite sur D116 direction FONTIENNE / REVEST ST-MARTIN ATTENTION ROUTE ETROITE SUR 3 KM	12:26:12	12:27:45	12:29:40
145,3	24,5	22	D116 Intersection D116 / D216 : continuer sur la D116 direction FONTIENNE	12:28:00	12:29:38	12:31:40
143,5	26,3	23,8	D116 Entrer FONTIENNE	12:30:42	12:32:28	12:34:40
143,2	26,6	24,1	D12 Intersection D116 / Chemin Saint-Roch : Prendre à gauche sur D116 ATTENTION PASSAGE ETROIT CENTRE VILLE (1 VOIE)	12:31:09	12:32:56	12:35:10
142,9	26,9	24,4	D12 Intersection D116 / D12 : prendre à droite sur D12 direction ST ETIENNE LES ORGUES	12:31:36	12:33:24	12:35:40
138,1	31,7	29,2	D12 Entrer dans SAINT-ETIENNE LES ORGUES	12:38:48	12:40:58	12:43:40
137,8	32	29,5	D12 Rond-point D12 / D13 : prendre la 2ème sortie en face sur la D12	12:39:15	12:41:26	12:44:10
137,7	32,1	29,6	D12 SPRINT 1 : SAINT-ETIENNE-LES-ORGUES ATTENTION RALENTISSEURS	12:39:24	12:41:35	12:44:20
137,5	32,3	29,8	D951 Intersection D12 / D951 : prendre à gauche sur la D951 direction GENDARMERIE / BANON	12:39:42	12:41:53	12:44:40
132,4	37,4	34,9	D112 Intersection D951 / D112 : prendre à droite sur la D112 direction ONGLES	12:47:21	12:49:56	12:53:10
132,1	37,7	35,2	D112 Entrer dans ONGLES ATTENTION PASSAGE TRES ETROIT	12:47:48	12:50:24	12:53:40
131,5	38,3	35,8	D112 Intersection D112 / Le Perroux : prendre à gauche et continuer sur la D112	12:48:42	12:51:20	12:54:40
130	39,8	37,3	D112 Entrer Le Rocher ATTENTION NOMBREUX RALENTISSEURS	12:50:57	12:53:42	12:57:10
129,7	40,1	37,6	D12 Intersection D112 / D12 : prendre à droite sur la D12 direction LARDIERS / L'HOSPITALET	12:51:24	12:54:10	12:57:40
129,5	40,3	37,8	D12 ZONE DE DECHET : Début	12:51:42	12:54:28	12:58:00
129,3	40,5	38	D12 ZONE DE DECHET : fin	12:52:00	12:54:46	12:58:20
129,3	40,5	38	D12 RAVITAILLEMENT (sur 800m)	12:52:00	12:54:46	12:58:20
128,7	41,1	38,6	D12 ZONE DE DECHET : Début	12:52:54	12:55:42	12:59:20
128,5	41,3	38,8	D12 ZONE DE DECHET : fin	12:53:12	12:56:00	12:59:40
125,8	44	41,5	D12 Entrer dans LARDIERS ATTENTION RETRECISSEMENT DES VOIES ET RALENTISSEURS	12:57:15	13:00:15	13:04:10
125,7	44,1	41,6	D12 Intersection D12 / Place du village : prendre à droite en direction de BANON / SAUMANE / L'HOSPITALET	12:57:24	13:00:24	13:04:20
123	46,8	44,3	D12 GPM 1 : COL DE BUIRE (catégorie 2)	13:01:27	13:04:39	13:08:50
121,4	48,4	45,9	D12 Intersection D12 / D312 : Continuer sur la D12 en face en direction BANON / LA ROCHEGIRON / SAUMANE	13:03:51	13:07:10	13:11:30
114,3	55,5	53	D950 Intersection D12 / D950 : prendre à gauche sur la D950 direction FORCALQUIER	13:14:30	13:18:22	13:23:20
107,5	62,3	59,8	D950 Intersection D950 / D18 : continuer tout droit sur la D950 direction FORCALQUIER	13:24:42	13:29:06	13:34:40
104,9	64,9	62,4	D950 Entrer Les GRANGES	13:28:36	13:33:12	13:39:00
104,5	65,3	62,8	D950 Intersection D950 / D951 : prendre à droite sur la D950 direction FORCALQUIER	13:29:12	13:33:49	13:39:40
102,3	67,5	65	D950 Intersection D950 / D112 : continuer tout droit direction FORCALQUIER	13:32:30	13:37:17	13:43:20
100,5	69,3	66,8	D950 Intersection D950 / D13 : continuer tout droit vers LIMANS / FORCALQUIER	13:35:12	13:40:07	13:46:20

Samedi 15/02

169,80 km (dont 2,5 km de fictif)



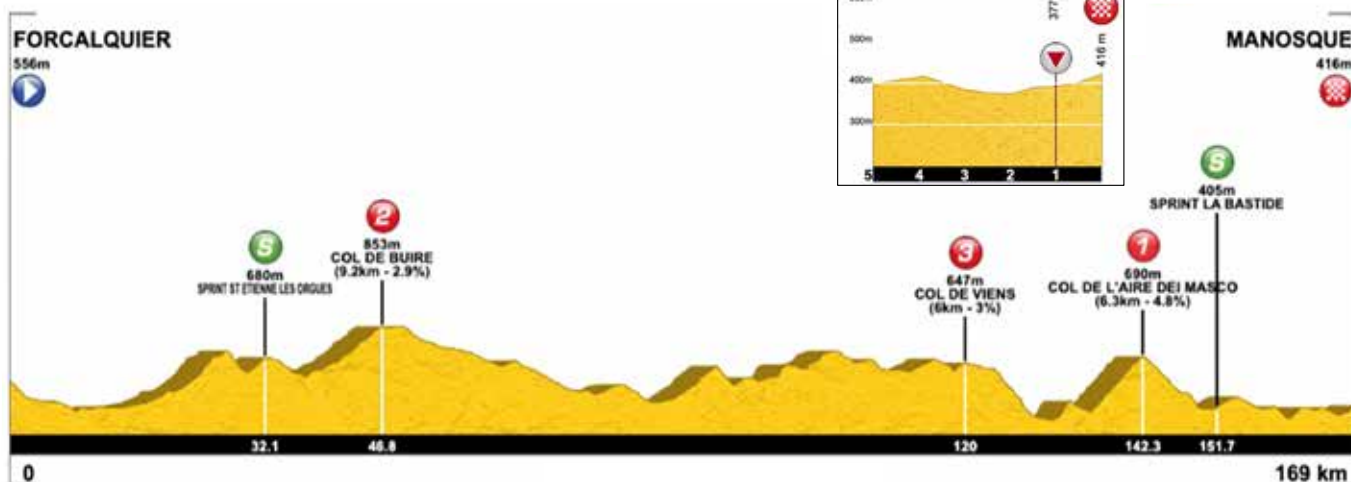
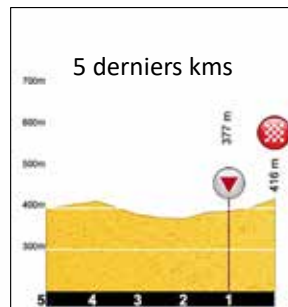
KM À PARCOURIR	DEPUIS LE DÉPART	DEPUIS LE KM 0	ITINÉRAIRE	MOYENNES HORAIRES		
				40 km/h	38 km/h	36 km/h
92	77,8	75,3	D950 Rond-point D950 / D4100 : prendre la 1ère sortie sur la D4100 direction AVIGNON / MANE / MANOSQUE	13:47:57	13:53:32	14:00:30
90,1	79,7	77,2	D4100 Intersection D4100 / D13 : continuer tout droit sur D4100 en direction de AVIGNON / APT	13:50:48	13:56:31	14:03:40
86,2	83,6	81,1	D4100 ZONE DE DECHET : Début	13:56:39	14:02:40	14:10:10
86	83,8	81,3	D4100 ZONE DE DECHET : fin	13:56:57	14:02:58	14:10:30
85,75	84,05	81,55	D5 Intersection D4100 / D5 : prendre à droite sur D5 en direction SAINT MICHEL L'OBSERVATOIRE	13:57:19	14:03:21	14:10:55
85,6	84,2	81,7	D5 RAVITAILLEMENT (sur 600m)	13:57:32	14:03:35	14:11:10
84,1	85,7	83,2	D5 ZONE DE DECHET : Début	13:59:47	14:05:57	14:13:40
83,8	86	83,5	D5 ZONE DE DECHET : fin	14:00:14	14:06:25	14:14:10
83,8	86	83,5	D5 Entrer St-Michel L'Observatoire	14:00:14	14:06:25	14:14:10
83,3	86,5	84	D5 Intersection D5 / Route de Manosque : continuer tout droit sur D5	14:00:59	14:07:12	14:15:00
83,2	86,6	84,1	D5 Intersection D5 / D105 : continuer tout droit sur D5	14:01:08	14:07:21	14:15:10
83,1	86,7	84,2	D5 Intersection D5 / place du Serre : continuer tout droit sur D5 ATTENTION PASSAGE ETROIT 1 VOIE	14:01:17	14:07:30	14:15:20
83	86,8	84,3	D5 Intersection D5 / D305 : prendre à gauche sur D5 en direction de BANON ATTENTION PASSAGE ETROIT 1 VOIE	14:01:26	14:07:39	14:15:30
82,8	87	84,5	D5 Intersection D5 / Rue des Remparts : continuer tout droit sur D5	14:01:44	14:07:57	14:15:50
75,6	94,2	91,7	D5 Entrer REVEST DES BROUSSES	14:12:32	14:19:19	14:27:50
75,5	94,3	91,8	D5 ATTENTION RALENTISSEURS / RETRECISSEMENT DE VOIE	14:12:41	14:19:28	14:28:00
74,7	95,1	92,6	D5 PASSAGE SUR PONT SUR 1 VOIE	14:13:53	14:20:43	14:29:20
71,8	98	95,5	D5 Intersection D5 / D14 : continuer tout droit en direction de BANON	14:18:14	14:25:17	14:34:10
66,5	103,3	100,8	D12A Intersection D5 / D12A : prendre à gauche sur D12A en direction de SIMIANE / APT	14:26:11	14:33:39	14:43:00
65,7	104,1	101,6	D51 Intersection D12A / D51 : prendre à gauche sur D51 en direction de SIMIANE / APT	14:27:23	14:34:54	14:44:20
65,5	104,3	101,8	D51 Intersection D51 / D201 : continuer tout droit sur D51 en direction de SIMIANE / APT	14:27:41	14:35:12	14:44:40
63,3	106,5	104	D51 Intersection D51 / D401 : continuer tout droit sur D51	14:30:59	14:38:40	14:48:20
62,6	107,2	104,7	D51 ZONE DE DECHET : Début	14:32:02	14:39:46	14:49:30
	107,5		D51 ZONE DE DECHET : Fin	14:32:29	14:40:14	14:50:00
62,2	107,6	105,1	D51 RAVITAILLEMENT (sur 600m)	14:32:38	14:40:23	14:50:10
60,2	109,6	107,1	D51 ZONE DE DECHET : Début	14:35:38	14:43:32	14:53:30
59,2	110,6	108,1	D51 ZONE DE DECHET : Fin	14:37:08	14:45:06	14:55:10
58,1	111,7	109,2	D51 Intersection D51 / D701 : continuer tout droit sur D51 en direction de APT	14:38:47	14:46:50	14:57:00
57,5	112,3	109,8	D51 Intersection D51 / D18 : continuer tout droit sur D18	14:39:41	14:47:46	14:58:00
54,3	115,5	113	D33 Entrer département du VAUCLUSE	14:44:29	14:52:49	15:03:20
51,3	118,5	116	D33 Intersection D22 / D33 : prendre à gauche sur D33 en direction de VIENS ATTENTION ROUTE ÉTROITE 1 VOIE	14:48:59	14:57:33	15:08:20
49,8	120	117,5	D33 GPM 2 : COL DE VIENS (catégorie 3)	14:51:14	14:59:55	15:10:50
48,9	120,9	118,4	D33 Entrer dans VIENS	14:52:35	15:01:20	15:12:20
46,1	123,7	121,2	D33 Intersection D190 / D33 : prendre à gauche sur D33 en direction de CERESTE	14:56:47	15:05:45	15:17:00
41,8	128	125,5	D33 Entrer département des ALPES DE HAUTES-PROVENCE	15:03:14	15:12:32	15:24:10
41,6	128,2	125,7	D33 Intersection D33 / D155 : prendre à droite sur D33 en direction de CERESTE / APT	15:03:32	15:12:50	15:24:30
40,1	129,7	127,2	D33 Entrer dans CERESTE	15:05:47	15:15:12	15:27:00
38,8	131	128,5	D900 Intersection D33 / D900 : prendre à gauche sur D900 en direction de FORCALQUIER	15:07:44	15:17:15	15:29:10
38,2	131,6	129,1	Anc Rte d'Apt Intersection D900 / Anc Rte d'Apt : prendre sur la droite sur Anc Rte d'Apt	15:08:38	15:18:11	15:30:10
35,6	134,2	131,7	D31 Intersection Av des plantiers / D31 : prendre à droite sur D31 en direction de VITROLLES EN LUBERON	15:12:32	15:22:17	15:34:30
35,3	134,5	132	D31 Intersection D31 / Bd Victor Hugo : prendre à droite sur D31 en direction de VITROLLES EN LUBERON	15:12:59	15:22:45	15:35:00

Samedi 15/02

169,80 km (dont 2,5 km de fictif)

KM À PARCOURIR	DEPUIS LE DÉPART	DEPUIS LE KM 0	ITINÉRAIRE	MOYENNES HORAIRES		
				40 km/h	38 km/h	36 km/h
27,5	142,3	139,8	D33 GPM 3 : COL DE L'AIRE DEI MASCO (catégorie 1)	15:24:41	15:35:03	15:48:00
27,5	142,3	139,8	D33 Entrer département du VAUCLUSE	15:24:41	15:35:03	15:48:00
23,8	146	143,5	D33 Entrer dans VITROLLES EN LUBERON ATTENTION NOMBREUX RALENTISSEURS	15:30:14	15:40:53	15:54:10
22,9	146,9	144,4	D216 Intersection D33 / D216 : prendre la 2ème sortie sur D216 en direction de LA BASTIDE DES JOURDANS	15:31:35	15:42:18	15:55:40
18,5	151,3	148,8	D216 Intersection D216 : prendre à gauche sur D216 en direction de LA BASTIDE DES JOURDANS	15:38:11	15:49:14	16:03:00
18,4	151,4	148,9	D216 Entrer LA BASTIDE DES JOURDANS	15:38:20	15:49:23	16:03:10
18,1	151,7	149,2	D216 SPRINT 2 : LA BASTIDE DES JOURDANS ATTENTION RALENTISSEURS JUSTE APRÈS	15:38:47	15:49:51	16:03:40
17,9	151,9	149,4	D956 Intersection D216 / D956 : prendre à gauche sur D956 en direction de STADE MUNICIPAL	15:39:05	15:50:09	16:04:00
17,7	152,1	149,6	D27 Intersection D956 / D27 : prendre à droite sur D27 en direction de BEAUMONT DE PERTUIS / MANOSQUE	15:39:23	15:50:27	16:04:20
16,9	152,9	150,4	D27 Intersection D27 / D42 : continuer tout droit sur D27 en direction de PIERREVERT	15:40:35	15:51:42	16:05:40
13,4	156,4	153,9	D27 Entrer département des ALPES DE HAUTE-PROVENCE	15:45:50	15:57:13	16:11:30
6,9	162,9	160,4	D6 Entrer dans PIERREVERT	15:55:35	16:07:28	16:22:20
6,8	163	160,5	D6 Rond-point D6 / D105 : prendre la 3ème sortie en direction de MANOSQUE	15:55:44	16:07:37	16:22:30
4,3	165,5	163	D907 Intersection D907 / D6 : prendre à droite sur D907 en direction A51 / MANOSQUE	15:59:29	16:11:33	16:26:40
3,9	165,9	163,4	D907 Entrer dans MANOSQUE	16:00:05	16:12:10	16:27:20
3,7	166,1	163,6	D907 Rond-point D907 / Avenue du Luberon : prendre la 1ère sortie sur D907 ATTENTION RALENTISSEURS	16:00:23	16:12:28	16:27:40
2,9	166,9	164,4	D907 Intersection D907 / Rue Leon Mure : continuer tout droit sur D907	16:01:35	16:13:43	16:29:00
2,5	167,3	164,8	D907 Rond-point D907 / All Alphonse Daudet : prendre la 2ème sortie sur D907 en direction de CENTRE VILLE	16:02:11	16:14:20	16:29:40
2,4	167,4	164,9	D907 Rond-point D907 / D5 : prendre la 1ère sortie sur D907 en direction de AIX EN PCE	16:02:20	16:14:29	16:29:50
2,2	167,6	165,1	Bd Charles de Gaulle Intersection D907 / Bd Charles de Gaulle : prendre à gauche sur D907 en direction de AIX EN PCE	16:02:33	16:14:47	16:30:10
1,7	168,1	165,6	Av Saint Lazare Intersection Bd Charles de Gaulle / Av. Saint Lazare : prendre à gauche sur Av Saint Lazare	16:03:23	16:15:34	16:31:00
1,3	168,5	166	Rue du Dauphiné Intersection Av Saint Lazare / Rue du Dauphiné : continuer vers la droite sur Rue du Dauphiné en direction de CENTRE VILLE	16:03:59	16:16:11	16:31:40
1,1	168,7	166,2	Bd des Tilleuls Intersection Rue du Dauphiné / Bd des Tilleuls : prendre à droite sur Bd des Tilleuls en direction de TOUTES - DIRECTIONS	16:04:17	16:16:29	16:32:00
0,8	169	166,5	D5 Intersection Bd des Tilleuls / D5 : prendre à droite sur D5 en direction de Parc des Sports	16:04:44	16:16:57	16:32:30
0	169,8	167,3	Avenue de l'Argile ARRIVÉE : AVENUE DE L'ARGILE	16:05:56	16:18:12	16:33:50

Profil (avec fictif)



Dimanche 16/02

197,1 km (dont 6,5 km de fictif)



 **Rognac**



Arles

Dimanche 16/02 197,1 km (dont 6,5 km de fictif)



Rognac



HABITANTS

Près de 13 000 habitants



LIEUX D'INTÉRÊT

Rognac, ville au bord de l'étang au charme authentique, se distingue par son écosystème exceptionnel, notamment grâce au marais de la Tête Noire, un véritable trésor de biodiversité. Entre ces paysages préservés et les collines environnantes, la ville vous offre des panoramas à couper le souffle, avec des vues sur la lagune de l'Étang de Berre et le plateau de l'Arbois.

Que ce soit pour une randonnée ou une balade à VTT, chaque recoin de la ville invite à l'aventure. Le cœur du village, avec son atmosphère authentique et sa fontaine de l'Église, offre un cadre pittoresque où modernité et simplicité se rencontrent harmonieusement. Rognac, c'est un lieu où la nature, le patrimoine et les activités se conjuguent pour vous offrir une parenthèse de bien-être.



ÉVÈNEMENTS

De la traditionnelle « Course des Falaises » en octobre aux repas festifs d'été dans chaque quartier, Rognac accueille une variété d'événements tout au long de l'année. Le Centre d'Animation Municipal Georges Batiget offre une programmation culturelle diversifiée, avec des spectacles, des concerts et des expositions.

À l'occasion du CIC Tour de la Provence, Rognac proposera une série d'animations autour de la thématique du deux-roues. La journée débutera par des démonstrations de vélo acrobatique, BMX Race et vélo looping. L'après-midi, la place centrale de la commune et ses rues alentours seront le théâtre de shows de BMX, Peaky Bikers et autres surprises



PRÉSENTATION

Bienvenue à Rognac, au cœur de la Provence, une terre de traditions et de paysages exceptionnels. Ici, le charme provençal se dévoile à travers ses espaces naturels préservés, idéaux pour les amoureux de la nature et les passionnés d'activités de plein air. Profitez des sports nautiques sur l'étang ou partez à la découverte des sentiers du Marais de la Tête Noire, de la colline et du Plateau de l'Arbois. Rognac, riche de ses infrastructures sportives modernes et de ses nombreuses associations, permet à chacun de pratiquer une large gamme d'activités, quel que soit son âge ou son niveau. Proche d'Aix-en-Provence et de Marseille, notre commune vous plonge dans l'authenticité de la Provence tout en restant à quelques pas des grandes villes. Un cadre de vie unique, entre tranquillité, convivialité et douceur du Sud.

Arles



HABITANTS

50 000 habitants



LIEUX D'INTÉRÊT

Classée au Patrimoine mondial par l'Unesco, Arles offre des monuments (arènes, théâtre antique, thermes romains...) et de paysages (Crau, Camargue, plages...) exceptionnels. Sa lumière a séduit les plus grands artistes, à l'image de Vincent Van-Gogh, dont la Fondation éponyme accueille régulièrement des oeuvres du maître hollandais. Ville d'art et d'histoire, Arles est aussi ancrée dans la modernité comme en témoigne la Tour Luma, dessinée par l'architecte Frank Gehry, qui abrite un centre d'art contemporain et un laboratoire d'expérimentation environnemental.



ÉVÈNEMENTS

L'année arlésienne est rythmée par ses ferias mais aussi le plus grand festival de photo contemporaine, Les Rencontres d'Arles, et plusieurs festivals de musique (Les Suds, Les Escales du Cargo). Plus récemment, le calendrier arlésien s'est enrichi de nouveaux événements déjà couronnés de succès comme le Tour de La Provence (février) et du Festival du dessin (avril-mai). Cette année, Arles s'apprête à fêter les 60 ans de sa Feria de Pâques, du 18 au 21 avril.



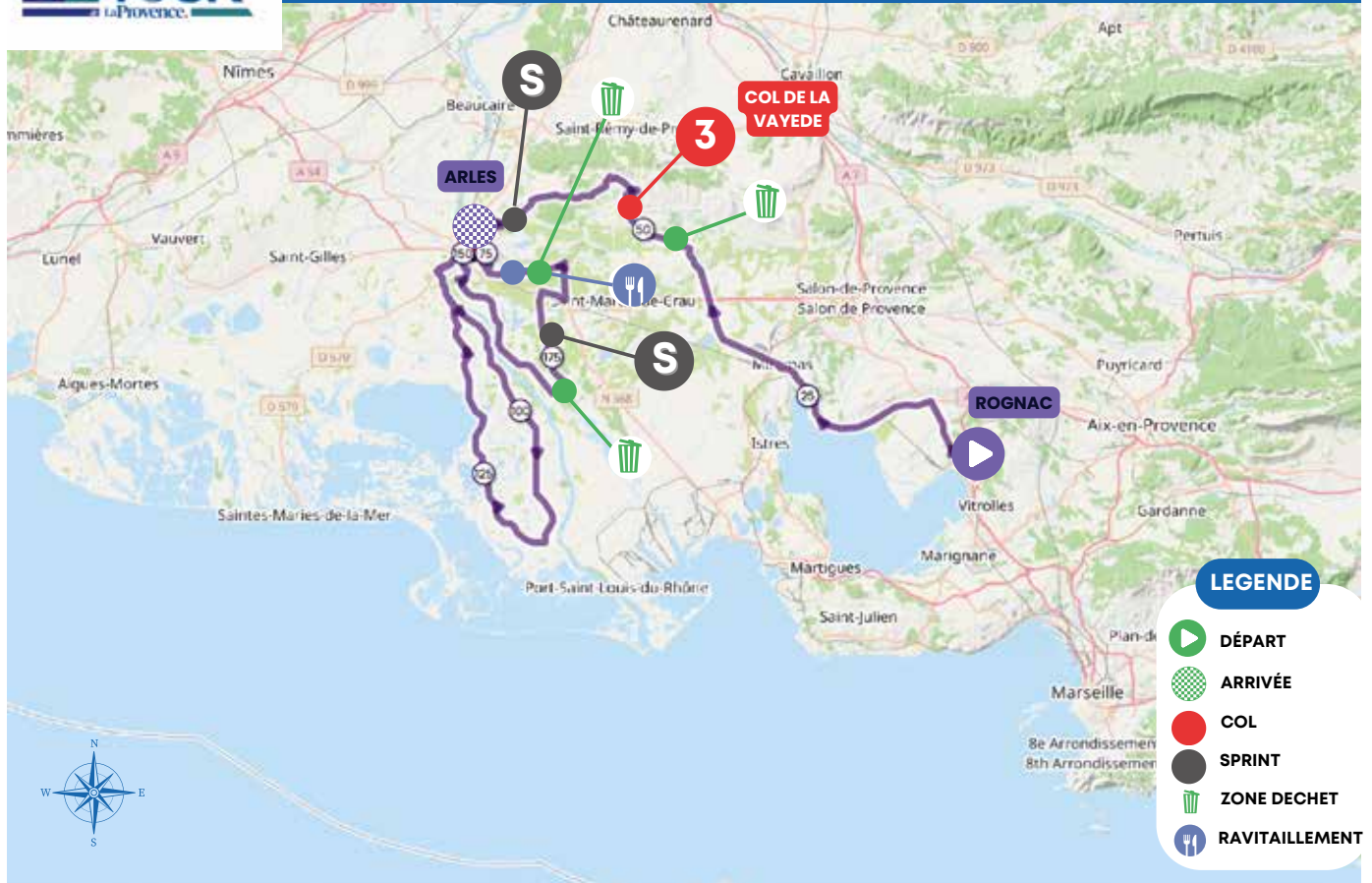
SPÉCIALITÉS CULINAIRES

viande de taureau, huile d'olive, saucisson, riz de camargue, tellines... les produits du terroir permettent de composer un univers gastronomique original, enrichi des influences d'Espagne et d'Italie. Une diversité que l'on retrouve le samedi matin sur le marché d'Arles, le plus grand de Provence, et sur les tables des quelque 170 restaurants que compte la ville.



PRÉSENTATION

De la plage de Salin-de-Giraud au sommet de la Tour Gehry en passant par les arcades de l'amphithéâtre et les rizières de Camargue, succombez au charme de la plus grande commune de France ! Sur votre chemin, vous croiserez des artistes et des bergers, des flamants roses et de grands cuisiniers, des gardians et des Arlésiennes en costume. Autant de paysages et de personnages qui font la richesse de la ville d'Arles.



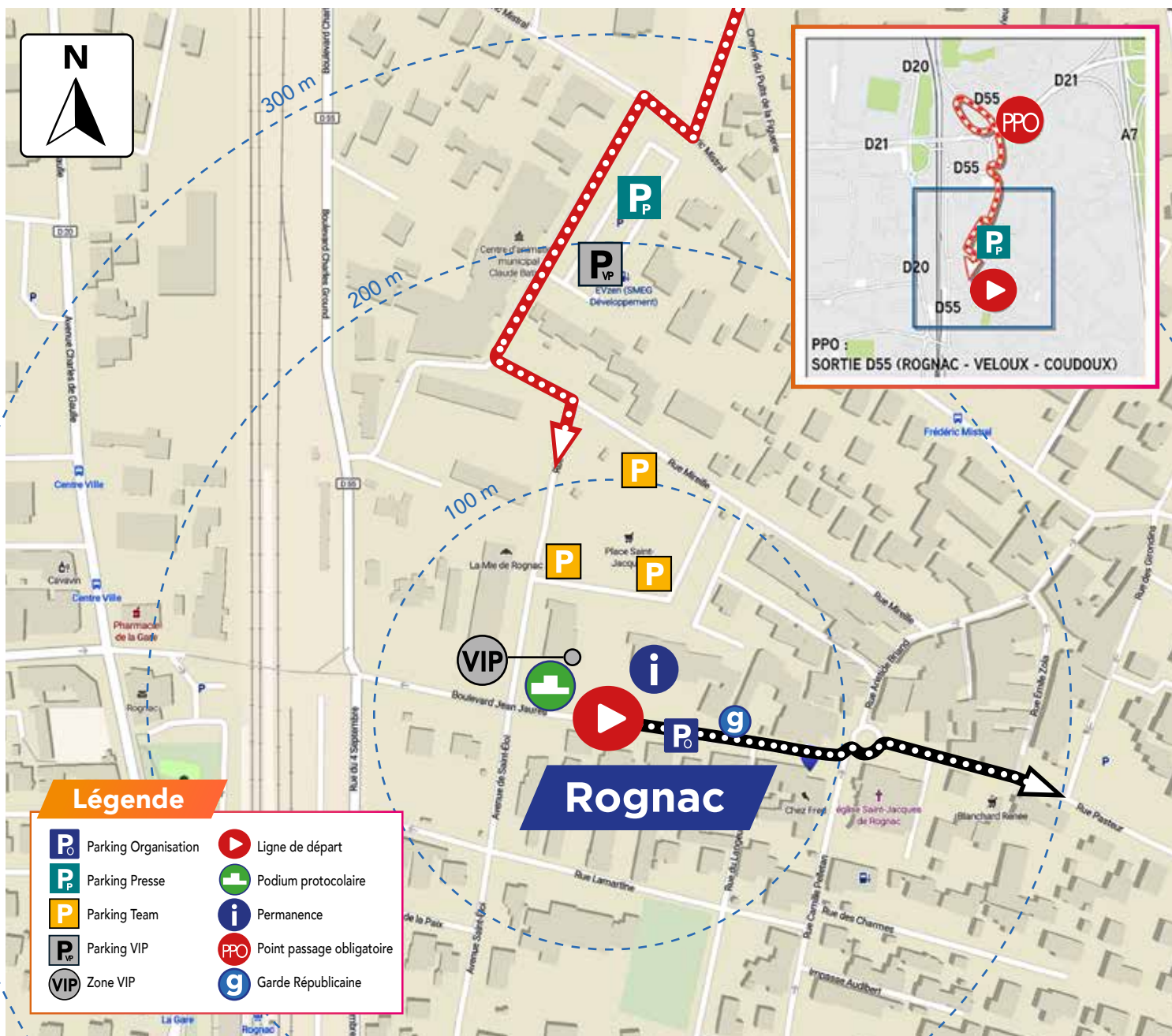
Départ fictif
Rognac

Avenue de Verdun



Arrivée
Arles

Avenue Victor Hugo



Départ Rognac



KM À PARCOURIR	DEPUIS LE DÉPART	DEPUIS LE KM 0	ITINÉRAIRE	MOYENNES HORAIRES		
				45 km/h	32 km/h	36 km/h
197,1			Rognac	12:10:00	12:10:00	12:10:00
	FICTIF					
	Départ fictif 6,5 km : Bd Jean Jaurès / Rue Pasteur / Av Marcel Achard / Bd de la Libération / Av de la Plantade / Bd du Vallat de la Chapelle / Av Charles de Gaulle (D20) / D20 C et D113					
190,6	6,5	0,0	D113 KM 0 : sur la D113 avant le RP D10/D21F	12:20:00	12:20:00	12:20:00
188,5	8,6	2,1	D10 Intersection D10 / D21G : continuer tout droit sur D10 en direction de SALON	12:22:48	12:22:59	12:23:18
186,8	10,3	3,8	D10 Rond-point D10 / D113 : prendre la 3ème sortie sur D10 en direction de ST-CHAMAS ATTENTION RALENTISSEURS	12:25:04	12:25:24	12:25:59
186,4	10,7	4,2	D10 Intersection D10 / Chemin des Bons Enfants : continuer tout droit sur D10	12:25:36	12:25:58	12:26:36
185,8	11,3	4,8	D10 Intersection D10 / Chemin de Regneiris : continuer tout droit sur D10	12:26:24	12:26:49	12:27:32
185,2	11,9	5,4	D10 Intersection D10 / Chemin des Baïsses : continuer tout droit sur D10	12:27:12	12:27:40	12:28:28
183,9	13,2	6,7	D10 Intersection D10 / Route des Baïsses : continuer tout droit sur D10 en direction de SAINT-CHAMAS	12:28:56	12:29:31	12:30:31
179,5	17,6	11,1	D10 Intersection D10 / D21 B : continuer tout droit sur D10 en direction de SAINT-CHAMAS	12:34:48	12:35:48	12:37:27
174,6	22,5	16,0	D10 Rond-point D10 / D15 : prendre la 2ème sortie sur D10 en direction de SAINT CHAMAS / MIRAMAS	12:41:20	12:42:47	12:45:11
174,2	22,9	16,4	D10 Entrer SAINT-CHAMAS	12:41:52	12:43:21	12:45:48
173,8	23,3	16,8	D10 Rond-point D10 / Clot Flavien : prendre la 2ème sortie sur D10 en direction de MIRAMAS	12:42:24	12:43:55	12:46:25
173,5	23,6	17,1	D10 Intersection D10 / D70 : continuer tout droit sur D10 en direction de MIRAMAS ATTENTION PASSAGE ÉTROIT	12:42:48	12:44:20	12:46:53
172,8	24,3	17,8	D10 Intersection D10 / Rte de Grans : continuer tout droit sur D10 en direction de MIRAMAS	12:43:44	12:45:19	12:47:59
169,9	27,2	20,7	D10 Rond-point D10 / D16 : prendre la 1ère sortie sur D10 en direction de ISTRES / GRANS / MIRAMAS	12:47:36	12:49:27	12:52:33
168,2	28,9	22,4	D10 Intersection D10 / Bd Aristide Briand : continuer tout droit sur D10 en direction de MIRAMAS CENTRE	12:49:52	12:51:52	12:55:14
168,0	29,1	22,6	Av Marius Chalve Rond-point D10 / Av Marius Chalve : prendre la 1ère sortie sur av Marius Chalve	12:50:08	12:52:09	12:55:32
167,8	29,3	22,8	Rue Jourdan Intersection Av Marius Chalve / Rue Jourdan : prendre à gauche sur Rue Jourdan	12:50:24	12:52:26	12:55:50
167,4	29,7	23,2	D10 Intersection Rue Jourdan / D10 : continuer tout droit sur D10 en direction de ST REMY DE PCE	12:50:56	12:53:00	12:56:27
167,1	30	23,5	D10 Rond-point D10 / Rue Etienne Carrere : prendre la 2ème sortie sur D10	12:51:20	12:53:25	12:56:55
166,1	31	24,5	D10 Rond-point D10 / C2MI : prendre la 2ème sortie sur D10	12:52:40	12:54:50	12:58:29
161,7	35,4	28,9	D5 Rond-point D10 / D5 : prendre la 1ère sortie sur D5 en direction de ARLES	12:58:32	13:01:07	13:05:25
157,5	39,6	33,1	D5 Rond-point D5 / D113 : prendre la 3ème sortie sur D5 en direction de MOURIES / LES BAUX DE PCE	13:04:08	13:07:06	13:12:02
152,3	44,8	38,3	D17 Intersection D17 / D5 : prendre à gauche sur D17 en direction de MOURIES	13:11:04	13:14:31	13:20:14
151,2	45,9	39,4	D17 Entrer dans MOURIES	13:12:32	13:16:05	13:21:58
150,9	46,2	39,7	D17 Rond-point D17 / Chemin du Mas Neuf : prendre la 2ème en face ATTENTION NOMBREUX RALENTISSEURS	13:12:56	13:16:30	13:22:26
150,3	46,8	40,3	D17 Intersection D17 / D24 : continuer en face en direction de MAUSSANE LES ALPILLES / ARLES / LES BAUX DE PROVENCE ATTENTION RALENTISSEURS	13:13:44	13:17:21	13:23:22
149,8	47,3	40,8	D17 Rond-Point Lot des Jardins de l'Ecole / D17 : Prendre en face la 2ème sortie	13:14:24	13:18:03	13:24:09
145,1	52	45,5	D17 ZONE DE DÉCHET : Début	13:20:40	13:24:45	13:31:34
144,8	52,3	45,8	D17 ZONE DE DÉCHET : Fin	13:21:04	13:25:10	13:32:02
143,9	53,2	46,7	D5 Intersection D17 / D5 : prendre à droite direction LES BAUX DE PROVENCE / ST REMY DE PROVENCE ATTENTION RALENTISSEURS	13:22:16	13:26:26	13:33:26
143,6	53,5	47,0	D5 RAVITAILLEMENT (Sur 600m)	13:22:40	13:26:51	13:33:54
143,0	54,1	47,6	D5 ZONE DE DÉCHET : Début	13:23:28	13:27:42	13:34:50
142,7	54,4	47,9	D5 ZONE DE DÉCHET : Fin	13:23:52	13:28:07	13:35:18
142,6	54,5	48,0	D5 Rond-point D5 / Gendarmerie nationale : prendre la 2ème sortie en face sur la D5	13:24:00	13:28:15	13:35:27
141,9	55,2	48,7	D27A Intersection D5 / D27A : prendre à gauche sur le D27A direction LES BAUX DE PROVENCE	13:24:56	13:29:14	13:36:33
139,7	57,4	50,9	D27A Entrer les BAUX DE PROVENCE	13:27:52	13:32:22	13:40:01

Dimanche 16/02 197,1 km (dont 6,5 km de fictif)



KM À PARCOURIR	DEPUIS LE DÉPART	DEPUIS LE KM 0	ITINÉRAIRE	MOYENNES HORAIRES		
				45 km/h	42 km/h	38 km/h
139,1	58	51,5	D27A GPM 1: COL DE LA VAYEDE (3eme catégorie)	13:28:40	13:33:13	13:40:57
139,1	58	51,5	D27 Intersection D27A / D27 : prendre à gauche sur la D27 direction FONTVIEILLE / ARLES	13:28:40	13:33:13	13:40:57
138,1	59	52,5	D78F Intersection D27 / D78F : continuer tout droit sur la D78F direction FONTVIEILLE / LE PARADOU	13:30:00	13:34:38	13:42:31
135,1	62	55,5	D17 Intersection D78F / D17 : continuer tout droit sur D17 en direction de FONTVIEILLE / ARLES	13:34:00	13:38:55	13:47:15
133,3	63,8	57,3	D17 Intersection D17 / D33A : continuer tout droit sur D17 en direction de ARLES / FONTVIEILLE	13:36:24	13:41:29	13:50:05
132,0	65,1	58,6	D17 Entrer FONTVIEILLE ATTENTION RALENTISSEURS	13:38:08	13:43:20	13:52:08
131,4	65,7	59,2	D17 Rond-point D17 / Rte de Saint-Jean : prendre la 2ème sortie sur D17 en direction de ARLES	13:38:56	13:44:11	13:53:04
131,3	65,8	59,3	D17A Intersection D17 / D17A : prendre à droite sur D17A	13:39:04	13:44:19	13:53:13
130,7	66,4	59,9	D17A Intersection D17A / D33 : prendre à droite sur D17A en direction de ARLES / ST ETIENNE DU GR	13:39:52	13:45:10	13:54:09
130,7	66,4	59,9	D17A Rond-point D33 / D17A : prendre la 2ème sortie sur D17 en direction de ARLES	13:39:52	13:45:10	13:54:09
129,9	67,2	60,7	D17 Intersection D17 / D17A : prendre à gauche sur D17 en direction de ARLES	13:40:56	13:46:18	13:55:24
129,3	67,8	61,3	D17 Intersection D82 / D17 : continuer tout droit sur D17 en direction de ARLES	13:41:44	13:47:09	13:56:20
124,4	72,7	66,2	D570N Rond-point D17 / D570N : prendre la 3ème sortie sur D570N en direction de SALON / FOS SUR MER / NÎMES	13:48:16	13:54:08	14:04:04
123,4	73,7	67,2	D570N Rond-point D570N / Chem de Truchet : continuer tout droit sur D570N en direction de SALON / FOS SUR MER / NÎMES	13:49:36	13:55:33	14:05:38
122,0	75,1	68,6	D570N Rond-point D570N / Chem des Jonquets : continuer tout droit sur D570N en direction de SALON / FOS SUR MER / NÎMES	13:51:28	13:57:32	14:07:50
120,3	76,8	70,3	Rte de CRAU Rond-point D453 / D570N : prendre la 1ère sortie direction ARLES CENTRE	13:53:44	13:59:57	14:10:31
120,0	77,1	70,6	Rte de CRAU Passage Pont canal de la Vallée des Baux / canal du Vigueirat	13:54:08	14:00:22	14:10:59
119,6	77,5	71,0	Rte de CRAU Entrer ARLES	13:54:40	14:00:56	14:11:36
119,4	77,7	71,2	Rte de CRAU Rond-Point Rte de CRAU / Rue Jules Favre : prendre la deuxième sortie (tout droit) sur Rte de CRAU	13:54:56	14:01:13	14:11:54
119,1	78	71,5	Av. Victor Hugo Intersection Pl. de la Révolution / Av. Victor Hugo : prendre à gauche sur Av. Victor Hugo direction CENTRE VILLE	13:55:20	14:01:38	14:12:22
118,4	78,7	72,2	Av. Victor Hugo SPRINT 1 - PASSAGE LIGNE D'ARRIVEE (ARLES)	13:56:16	14:02:37	14:13:28
117,9	79,2	72,7	D35A Intersection Bd. Georges Clemenceau / D35A : prendre à droite sur la D35A direction FOURQUES / TRINQUETAILLE	13:56:56	14:03:19	14:14:15
117,5	79,6	73,1	D35A Passage Pont de Trinquetaille	13:57:28	14:03:53	14:14:52
117,0	80,1	73,6	Av. de la Camargue Intersection D35A / Av. de la Camargue : prendre en face sur Av. de la Camargue direction SALIN DE GIRAUD / ST. MARIES DE LA MER	13:58:08	14:04:35	14:15:39
116,3	80,8	74,3	Av. de la Camargue ATTENTION RALENTISSEURS	13:59:04	14:05:34	14:16:45
115,7	81,4	74,9	D570 Rond-Point Av. de Camargue / D570 : prendre la 3ème sortie sur D570 direction ALBARON / SALIN DE GIRAUD	13:59:52	14:06:25	14:17:41
113,7	83,4	76,9	D36 Intersection D570 / D36 : prendre à gauche sur D36 direction LE SAMBUC / SALIN DE GIRAUD	14:02:32	14:09:16	14:20:50
112,5	84,6	78,1	D36 ZONE DE DÉCHET : Début	14:04:08	14:10:58	14:22:43
112,1	85	78,5	D36 ZONE DE DÉCHET : Fin	14:04:40	14:11:32	14:23:20
112,1	85	78,5	D36 RAVITAILLEMENT (Sur 600m)	14:04:40	14:11:32	14:23:20
111,5	85,6	79,1	D36 ZONE DE DÉCHET : Début	14:05:28	14:12:23	14:24:16
111,1	86	79,5	D36 ZONE DE DÉCHET : Fin	14:06:00	14:12:57	14:24:53
109,9	87,2	80,7	D36 Intersection D36 / D36B : continuer tout droit sur D36 direction LE SAMBUC / SALIN DE GIRAUD	14:07:36	14:14:39	14:26:46
102,5	94,6	88,1	D36 Intersection D36 / D37 : continuer tout droit sur D36 direction LE SAMBUC / SALIN DE GIRAUD	14:17:28	14:25:13	14:38:27
94,7	102,4	95,9	D36 Entrer LE SAMBUC	14:27:52	14:36:21	14:50:45
93,2	103,9	97,4	D36 Intersection D36 / Rue de Fielouse : continuer tout droit sur D36	14:29:52	14:38:29	14:53:07



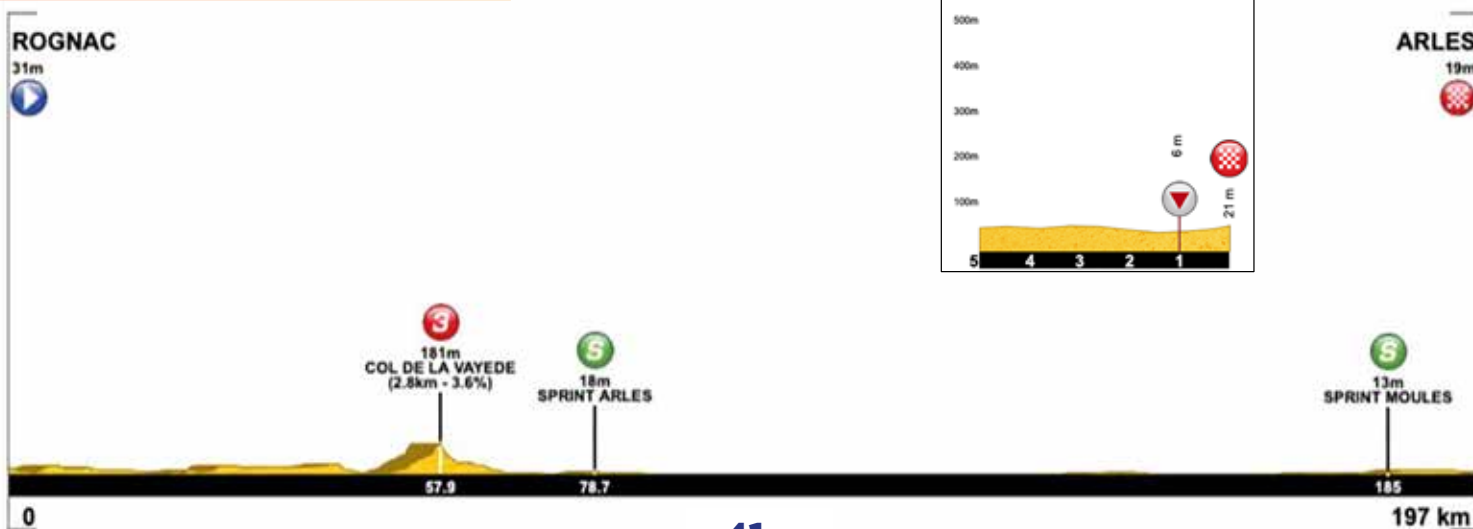
KM À PARCOURIR	DEPUIS LE DÉPART	DEPUIS LE KM 0	ITINÉRAIRE	MOYENNES HORAIRES		
				45 km/h	42 km/h	38 km/h
88,7	108,4	101,9	D36 Intersection D36 / Chemin du Grand Badon : continuer sur la D36	14:35:52	14:44:54	15:00:13
83,0	114,1	107,6	D36 Intersection D36 / D36C : tourner à droite sur D36C	14:43:28	14:53:02	15:09:13
80,7	116,4	109,9	D36C Intersection D36C / Ch. De la Belugue : prendre à droite sur D36C direction ARLES / ST. MARIES DE LA MER	14:46:32	14:56:19	15:12:50
77,5	119,6	113,1	D36C Pont Entrer Mas de St. Bernard	14:50:48	15:00:53	15:17:53
76,1	121	114,5	D36B Intersection D36C / D36B : prendre à droite sur D36B direction Etang de Vaccares ATTENTION ROUTE ETROITE ET MAUVAISE ETAT SUR PLUSIEURS KM	14:52:40	15:02:52	15:20:05
61,6	135,5	129,0	D36B Intersection D36B / D37 : continuer tout droit sur D36B direction GAGERON / ARLES	15:12:00	15:23:34	15:42:58
57,0	140,1	133,6	D36B Intersection D36B / Rte. De Bouchaud à Gageron : continuer tout droit sur D36B	15:18:08	15:30:08	15:50:13
54,1	143	136,5	D36 Intersection D36B / D36 : prendre à gauche sur D36 direction ARLES	15:22:00	15:34:16	15:54:47
52,7	144,4	137,9	D36 ZONE DE DÉCHET : Début	15:23:52	15:36:15	15:56:59
52,1	145	138,5	D36 ZONE DE DÉCHET : Fin	15:24:40	15:37:06	15:57:55
52,1	145	138,5	D36 RAVITAILLEMENT (Sur 600m)	15:24:40	15:37:06	15:57:55
51,5	145,6	139,1	D36 ZONE DE DÉCHET : Début	15:25:28	15:37:57	15:58:51
51,1	146	139,5	D36 ZONE DE DÉCHET : Fin	15:26:00	15:38:31	15:59:28
50,3	146,8	140,3	D570 Intersection D36/ D570 : prendre à droite sur D570 direction ARLES	15:27:04	15:39:39	16:00:43
48,5	148,6	142,1	Av. de la Camargue Rond-Point D570 / Av. de la Camargue : prendre la 1ère sortie sur Av. de la Camargue direction TRINQUETAILLE	15:29:28	15:42:13	16:03:33
47,6	149,5	143,0	Av. de la Camargue Entrer ARLES	15:30:40	15:43:30	16:04:58
47,1	150	143,5	Av. de la Camargue ATTENTION RALENTISSEURS	15:31:20	15:44:12	16:05:45
46,9	150,2	143,7	D35A Intersection Av. de la Camargue / D35A : continuer tout droit sur D35A direction CENTRE VILLE	15:31:36	15:44:29	16:06:03
46,7	150,4	143,9	D35A Passage Pont de Trinquetaille	15:31:52	15:44:46	16:06:21
46,1	151	144,5	Bd. Georges Clemenceau Intersection D35A / Bd. Georges Clemenceau : prendre à droite sur Bd. Georges Clemenceau direction TOUTES DIRECTIONS	15:32:40	15:45:37	16:07:17
46,0	151,1	144,6	Bd. Georges Clemenceau Intersection Bd. Georges Clemenceau / D35 : continuer tout droit sur Bd. Georges Clemenceau direction TOUTES DIRECTIONS	15:32:48	15:45:45	16:07:26
45,8	151,3	144,8	Bd. Georges Clemenceau Intersection Bd. Georges Clemenceau / N113 : prendre à droite sur Bd. Georges Clemenceau direction FOS SUR MER / MARSEILLE / SALON / SAINT MARTIN DE CRAU	15:33:04	15:46:02	16:07:44
45,6	151,5	145,0	Bd. Georges Clemenceau "Intersection Bd. Georges Clemenceau / Quai de la Roquette : Continuer sur le Bd G. Clémenceau sur la gauche vers TOUTES DIRECTIONS / SAINT MARTIN DE CRAU ATTENTION PASSAGE À GAUCHE DE LA ROUTE SOUS LE PONT"	15:33:20	15:46:19	16:08:02
45,5	151,6	145,1	Av. Jean Monnet Intersection Bd. Georges Clemenceau / Av. Jean Monnet : prendre à droite sur Av. Jean Monnet direction BARRIOL / PORT ST LOUIS	15:33:28	15:46:27	16:08:11
45,2	151,9	145,4	Av 1ere Div Français Libre Pont Canal Arles à Bouc	15:33:52	15:46:52	16:08:39
45,0	152,1	145,6	Av. du Président Salvador Allende "Intersection Av. 1ere Division Français Libre / Av. Du Président Salvador Allende : prendre à gauche sur Av. Du Président Salvador Allende direction BARRIOL ATTENTION PASSAGE À GAUCHE DE LA ROUTE SUR 1 SEULE VOIE (TRAVAUX)"	15:34:08	15:47:09	16:08:57
44,8	152,3	145,8	D35 Rond-Point Av. du Président Salvador Allende / D35 : Prendre sur D35 direction MAS THIBERT / PORT ST LOUIS ATTENTION PASSAGE ROND-POINT PAR LA GAUCHE EN SENS INVERSE	15:34:24	15:47:26	16:09:15
44,5	152,6	146,1	Rue Philippe Lebbon Intersection D35 / Rue des Cormorans : prendre à gauche sur Rue Philippe Lebbon	15:34:48	15:47:51	16:09:43
44,0	153,1	146,6	Rue Gaspard Monge Intersection Rue Philippe Lebbon / Rue Gaspard Monge : prendre à droite sur Rue Gaspard Monge	15:35:28	15:48:33	16:10:30
42,6	154,5	148,0	D35 Rond-Point D35 / Chemin de Maillanen : prendre la 3ème sortie sur D35 direction MAS THIBERT / PORT ST LOUIS	15:37:20	15:50:32	16:12:42

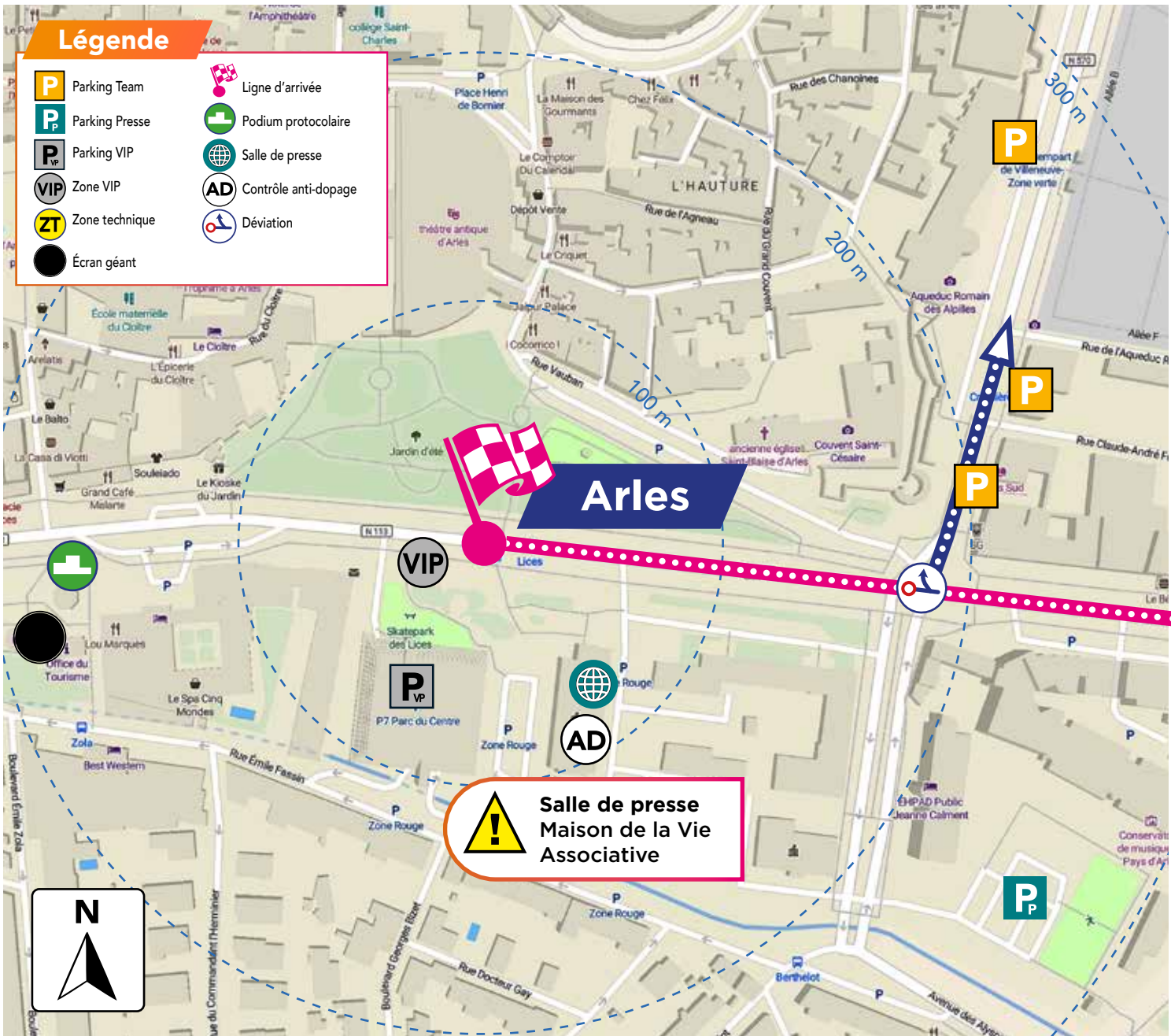
Dimanche 16/02 197,1 km (dont 6,5 km de fictif)



KM À PARCOURIR	DEPUIS LE DÉPART	DEPUIS LE KM 0	ITINÉRAIRE	MOYENNES HORAIRES		
				45 km/h	42 km/h	38 km/h
29,2	167,9	161,4	D35 ZONE DE DÉCHET : Début	15:55:12	16:09:40	16:33:51
28,6	168,5	162,0	D35 ZONE DE DÉCHET : Fin	15:56:00	16:10:31	16:34:47
28,6	168,5	162,0	D35 RAVITAILLEMENT (Sur 600m)	15:56:00	16:10:31	16:34:47
28,1	169	162,5	D35 ZONE DE DÉCHET : Début	15:56:40	16:11:13	16:35:34
27,6	169,5	163,0	D35 ZONE DE DÉCHET : Fin	15:57:20	16:11:55	16:36:21
27,1	170	163,5	D35 Entrer MAS THIBERT ATTENTION RALENTISSEURS	15:58:00	16:12:37	16:37:08
27,0	170,1	163,6	D24 Intersection D35 / D24 : prendre à gauche sur D24 direction ST MARTIN DE CRAU	15:58:08	16:12:45	16:37:17
25,2	171,9	165,4	Rte. Des Marais Intersection D24 / Rte des Marais : prendre à gauche sur Rte des Marais direction RAPHELE PASSAGE ÉTROIT ATTENTION	16:00:32	16:15:19	16:40:07
19,0	178,1	171,6	D83D Intersection D83D / Chemin des Chanoises : continuer tout droit sur D83D direction RAPHELE	16:08:48	16:24:10	16:49:54
16,1	181	174,5	D83D Intersection D83D / D113A : continuer tout droit sur D83D direction RAPHELE / MOULES / ARLES	16:12:40	16:28:18	16:54:28
15,9	181,2	174,7	D83D Entrer RAPHELE	16:12:56	16:28:35	16:54:46
15,5	181,6	175,1	D453 Intersection D83D / D453 : prendre à droite sur D453 direction de MOULES / ST MARTIN DE CRAU	16:13:28	16:29:09	16:55:23
15,1	182	175,5	D453 Intersection D453 / D33 : continuer tout droit sur D453 en direction de ST MARTIN DE CRAU	16:14:00	16:29:43	16:56:00
13,0	184,1	177,6	D83A Intersection D453 / D83A : prendre à gauche sur D83A en direction de MOULES / FONTVIEILLE	16:16:48	16:32:42	16:59:18
12,1	185	178,5	D83A SPRINT 2 : MOULES	16:18:00	16:33:59	17:00:43
9,7	187,4	180,9	D83 Intersection D83A / D83 : prendre à gauche sur D83 en direction de ARLES	16:21:12	16:37:24	17:04:30
8,4	188,7	182,2	D83 Intersection D83 / D33 : continuer tout droit sur RAPHELE / ARLES	16:22:56	16:39:15	17:06:33
2,5	194,6	188,1	D453 Rond-Point D453 / D83 : prendre 2ème sortie sur D453 direction ARLES CENTRE	16:30:48	16:47:40	17:15:51
2,2	194,9	188,4	D453 Intersection D453 / D33B : continuer tout droit sur la D453	16:31:12	16:48:05	17:16:19
2,0	195,1	188,6	Rte de CRAU Rond-Point D453 / D570N : prendre la 3ème sortie direction ARLES CENTRE	16:31:28	16:48:22	17:16:37
1,6	195,5	189,0	Rte de CRAU Passage Pont canal de la Vallée des Baux / canal du Vigueirat	16:32:00	16:48:56	17:17:14
1,5	195,6	189,1	Rte de CRAU Entrer ARLES	16:32:08	16:49:04	17:17:23
1,0	196,1	189,6	Rte de CRAU Rond-Point Rte de CRAU / Rue Jules Favre : prendre la 2ème sortie (tout droit) sur Rte de CRAU	16:32:48	16:49:46	17:18:10
0,0	197,1	190,6	Boulevard des Lices ARRIVEE ARLES : Boulevard des Lices	16:34:08	16:51:11	17:19:44

Profil (avec fictif)





 **Arrivée ARLES**



Article 1 - ORGANISATION

The 9th TOUR DE LA PROVENCE is organized by the Organizing Committee of LA PROVENCE, under the regulations of the International Cycling Union (UCI), the French Cycling Federation (FFC) and the National Cycling League (LNC). It will take place from Friday 14 to Sunday 16 February 2025 and will consist of 3 stages:

- 1st stage: *Marseille - St Victoret*
- 2nd stage: *Forcalquier - Manosque*
- 3rd stage: *Rognac - Arles*

Article 2 - TYPE OF EVENT

The event is reserved to Elite Men category athletes. It is registered on the UCI Europe Tour calendar in class 2.1 which awards points for the UCI rankings in accordance with article 2.10.008.

Article 3 - PARTICIPATION

In compliance with article 2.1.005 of the UCI regulations, the event is open to :

- UCI WorldTeams (max 50%)
- UCI ProTeams
- UCI Continental Teams
- UCI Professional Cyclo-Cross Teams
- National Teams

In accordance with article 2.2.003 of the UCI regulations, the maximum number of riders per team is 7, the minimum is 5.

By entering and/or taking part in the event, each team declares that it accepts all the provisions of these special regulations and undertakes to comply with them.

Article 4 - PERMANENCE / LOCATION

The welcome desk will be held on Thursday 13 February 2025 at the hotel from 3.00 pm to 6.00 pm. Accommodation address:

The Camphôtel
550, Rue Denis Papin - La Duranne - 13100 Aix en Provence

• de 15h00 à 18h00

The collection of race numbers by licensed team managers will take place from 3.30 p.m. to 4.45 p.m. The team managers' meeting, organised in accordance with article 2.2.093, in the presence of the members of the Commissaires Board, will be held at 5 p.m. at the Race Office.

Article 5 - RADIO - RACE

Race information is broadcast on frequency **157.550**

Article 6 - NEUTRAL TECHNICAL ASSISTANCE

Neutral assistance will be provided by the ACP company and will consist of 2 cars and 1 motorbike.

Article 7 - ARRIVAL DEADLINES

The arrival times have been set according to the characteristics of the stages :

- 12% for the 1st stage
- 20% for the 2nd stage
- 10% for stage 3

In accordance with article 2.6.032 of the UCI regulations, and in exceptional cases only, the Commissaires Panel may extend the finish times after consultation with the organiser.

Article 8 - BONUSES

Time bonuses will be awarded at stage finishes and intermediate sprints in accordance with article 2.6.019 of the UCI regulations and will be applied solely to the general individual classification.

- At each intermediate sprint: 3 - 2 and 1 second
- At the finish of each road stage: 10 - 6 and 4 seconds

Article 9 - INDIVIDUAL GENERAL TIME CLASSIFICATION

The general individual time classification is established by adding together the times recorded in each stage, taking into account bonuses and penalties in accordance with article 2.6.014 of the UCI regulations.

In accordance with article 2.6.027 of the UCI regulations, the last 3 kilometers rule will be applied in all the road stages.

For the 1st and 3rd stages, the bunch sprint finish protocol will be applied and therefore the 3 second rule will apply.

The leader of the general individual time classification wears a jersey in the partner's colors.

In the event of a tie, article 2.6.015 of the UCI regulations will apply.

Prizes awarded for stages and the General Individual Time Classification :

- 3 road stages : € 7710 (€ 3060-1550-760-385-315-225-225-155-155-80 up to 20th)
- Final General Classification: €11770 (€4710-2385-1175-590-475-350-235-235-115 up to 20th)
- **Total Overall Prize Money: € 34900**

Article 10 - POINTS RANKING

A points classification is established by adding together the points obtained in each of the 3 stages and in the intermediate sprints in accordance with article 2.6.017 of the UCI regulations.

Points are awarded at the finish:

- On each stage: 15 - 12 - 10 - 9 - 8 - 7 - 6 - 5 - 4 - 3 - 2 and 1 point to the first 12 classified

- 5 - 3 and 1 point to the first 3 classified in each intermediate sprint

The leader of the points classification wears a jersey in the partner's colors.

In the event of a tie in the final overall points classification, the following criteria will be applied:

- 1°) number of stage wins
- 2°) number of wins in intermediate sprints
- 3°) individual general classification

Prizes awarded for the overall points classification:

- 1st : € 500
- 2nd : € 200
- 3rd : € 100

Total prizes for the General Points Classification: €8 00

Article 11 - MOUNTAIN CLASSIFICATION

A mountain classification is contested on the basis of all the climbs selected for this classification.

The leader of the GPM classification wears a jersey in the partner's colors.

Distribution of points :

- GPM cat. 3 - 3, 2 and 1 point will be awarded to the first 3 riders classified
- GPM cat. 2 - 5, 3, 2 and 1 point will be awarded to the first 4 riders classified
- GPM cat. 1 - 8, 5, 3, 2 and 1 point will be awarded to the first 5 riders classified

The GPM category will be used to decide between riders in the event of a tie in GC :

- The number of 1st places in 1st category GPMs
- The number of 1st places in 2nd category GPMs
- The number of 1st places in the 3rd category GPMs

And if a tie remains, the general individual ranking will be used to decide between the riders.

Prizes awarded for the overall GPM classification:

- 1st : € 300
- 2nd : € 200
- 3rd : € 100

Total GPM general classification prizes : € 600

Article 12 - YOUTH RANKINGS

A youth classification will be drawn up on each stage. The years concerned will be decided once the starters have been confirmed, in consultation with the race director.

The first young rider in the general individual classification wears a jersey in the partner's colors.

Prizes awarded in the final general classification for young riders:

- 1st : € 300
- 2nd : € 200

Total youth general classification prizes : € 500

Article 13 - TEAM RANKING

The team classification is established in accordance with article 2.6.016.

- 1st : € 300
- 2nd : € 200
- 3rd : € 100

Total team overall classification prizes : € 600

Article 14 - PRIZES

The total prize money for the 9th TOUR DE LA PROVENCE is :

- Individual general classification by time: € 34900
- Points classification: € 800
- Mountain classification: € 600
- Youth classification: € 500
- Team classification: € 600

Total prize money : € 37400

Article 15 - PRESENTATION OF TEAMS

Team presentations are currently scheduled to take place at the Stade Orange Vélodrome Parvis Jean Bouin 2 Boulevard Michelet 13008 Marseille, on 14 February 2025.

An order of appearance will be given to each team, all of which are expected to be present, in accordance with article 2.3.009.

Article 16 - FIGHT AGAINST DOPING - ANTI-DOPING CONTROL

The participating teams undertake to apply the aforementioned rules and recommendations and will be fully responsible for ensuring that they are strictly observed by the riders and, more generally, by all staff and contractors.

Doping controls are carried out under the authority of the UCI and the AFLD by designated officials at the finish of each stage, in a room close to the finish line.

Article 17 - PROTOCOL

At the end of each stage, the following riders must present themselves for the protocol:

- The stage winner ;
- The leader of the general individual classification
- The leader of the points classification
- The leader of the mountain classification
- The leader of the youth classification

The following riders must present themselves for the final protocol at the end of stage 3:

- The stage winner
- The leader of the general individual classification and the 2nd and 3rd of this classification
- The leader of the points classification
- The leader of the mountain classification
- The leader of the youth classification
- The winning team of the team classification and its DS

If a runner is at the top of several rankings, the order of priority for the distinctive jerseys is as follows:

1. Overall time ranking;
2. Overall points ranking;
3. Overall Best Climber Ranking;
4. Youth overall ranking

If a rider is leader in several rankings, the organizer will impose the wearing of the jersey to the 2nd, see 3rd, see 4th of the ranking concerned.

Article 18 - PENALTIES

The UCI scale of penalties is the only one applicable.

Article 19 - ENVIRONMENT

The organisation will set up waste collection areas. Riders may only dispose of their rubbish, cans and any other objects in these designated areas.

In all circumstances, riders and followers must behave in an environmentally responsible manner in accordance with the legal provisions in force.

Article 20 - INTERPRETATION

These Supplementary Regulations have been drawn up in French, which shall prevail in the event of any difficulties of interpretation of its terms in another language.

Article 1 – ORGANISATION

Le 9^{ème} TOUR DE LA PROVENCE est organisé par le Comité d'Organisation de la Société LA PROVENCE, sous les règlements de l'Union Cycliste Internationale (UCI), de la Fédération Française de Cyclisme (FFC) et de la Ligue Nationale de Cyclisme (LNC). Il se déroule du Vendredi 14 au Dimanche 16 février 2025 en 3 étapes :

- 1^{ère} étape : **Marseille - St Victoire**
- 2^{ème} étape : **Forcalquier - Manosque**
- 3^{ème} étape : **Rognac - Arles**

Article 2 – TYPE D'ÉPREUVE

L'épreuve est réservée aux athlètes de la catégorie Hommes Elites. Elle est inscrite au calendrier UCI Europe Tour en classe 2.1 et attribue des points pour les classements de l'UCI selon l'article 2.10.008.

Article 3 – PARTICIPATION

Conformément à l'article 2.1.005 du règlement de l'UCI, l'épreuve est ouverte aux :

- UCI WorldTeams (max 50%)
- UCI ProTeams
- Équipes Continentales UCI
- Équipes Professionnelles Cyclo-Cross UCI
- Équipes Nationales

Conformément à l'article 2.2.003 du règlement UCI, le nombre maximum de coureurs par équipe est de 7, le minimum est de 5.

Du seul fait de son engagement et/ou de sa participation à l'épreuve, chaque équipe déclare accepter l'intégralité des dispositions du présent règlement particulier et s'engage à les respecter.

Article 4 – PERMANENCE

The Camphôtel : Adresse hébergement: 550, Rue Denis Papin - La Duranne. 13100 Aix en Provence

La permanence d'accueil se tiendra le jeudi 13 février 2025 à l'hôtel
• de 15h00 à 18h00

Le retrait des dossards par les responsables d'équipes licenciés se fait de 15h30 à 16h45.

La réunion des Directeurs Sportifs, organisée suivant l'article 2.2.093, en présence des membres du Collège des Commissaires est fixée à 17h00 à la Permanence.

Article 5 – RADIO –COURSE

Les informations course sont émises sur la fréquence **157.550**

Article 6 – ASSISTANCE TECHNIQUE NEUTRE

Le service d'assistance neutre est assuré par la société ACP avec 2 voitures et 1 moto.

Article 7 – DÉLAIS D'ARRIVÉE

En fonction des caractéristiques des étapes, les délais d'arrivée ont été fixés à :

- 12% pour la 1ère étape
- 20% pour la 2ème étape
- 10% pour la 3ème étape

Conformément à l'article 2.6.032 du règlement de l'UCI, en cas exceptionnels uniquement le Collège des Commissaires peut prolonger les délais d'arrivée après consultation de l'organisateur.

Article 8 – BONIFICATIONS

Des bonifications en temps reportées uniquement au classement général individuel, sont attribuées dans les arrivées des étapes et les sprints intermédiaires selon l'article 2.6.019 du règlement de l'UCI.

- A chacun des sprints intermédiaires : 3 - 2 et 1 seconde
- Aux arrivées de chaque étape en ligne : 10 - 6 et 4 secondes

Article 9 – CLASSEMENT GÉNÉRAL INDIVIDUEL AU TEMPS

Le classement général individuel au temps est établi par l'addition des temps enregistrés dans chacune des étapes en tenant compte des bonifications et pénalisations selon l'article 2.6.014 du règlement de l'UCI.

Conformément à l'article 2.6.027 du règlement de l'UCI, la règle des 3 derniers kilomètres sera appliquée dans l'ensemble des étapes en ligne.

Pour la 1ère et 3ème étape, le protocole des arrivées en sprint massif sera appliqué et donc la règle des 3 secondes sera applicable.

Le leader du Classement général individuel aux temps porte un Maillot au couleur du Partenaire.

En cas d'ex aequo il est fait application de l'article 2.6.015 du règlement de l'UCI

Les Prix Attribués aux étapes et au Classement Général Individuel au Temps :

- 3 étapes en ligne : € 7710 (€ 3060-1550-760-385-315-225-225-155-155-80 jusqu'au 20^{ème})
- Au Classement Général Final : € 11770 (€ 4710-2385-1175-590-475-350-235-235-115 jusqu'au 20^{ème})
- **Total des Prix du Classement Général : € 34900**

Article 10 – CLASSEMENT PAR POINTS

Un classement par points est établi par l'addition des points obtenus dans chacune des 3 étapes ainsi que dans les sprints intermédiaires selon l'article 2.6.017 du règlement de l'UCI.

Il est attribué aux arrivées :

- Sur chaque étape: 15 - 12 - 10 - 9 - 8 - 7 - 6 - 5 - 4 - 3 - 2 et 1 point aux 12 premiers classés
- 5 - 3 et 1 point aux 3 premiers classés de chaque sprint intermédiaire.

Le leader du Classement par points porte un **Maillot au couleur du Partenaire**.

En cas d'ex aequo au classement général final aux points, il est fait application des critères suivants :

- 1°) nombre de victoires d'étapes ;
- 2°) nombre de victoires dans les sprints intermédiaires
- 3°) classement général individuel

Les Prix attribués au Classement Général par points :

- 1^{er} : 500 €
- 2^{ème} : 200 €
- 3^{ème} : 100 €

- **Total des prix du Classement Général aux points : 800 €**

Article 11 – CLASSEMENT DE LA MONTAGNE

Un classement de la montagne est disputé sur l'ensemble des cotes retenues pour ce classement.

Le leader du Classement des GPM porte un Maillot au couleur du Partenaire.

Distribution des points ;

GPM cat. 3 - Il sera distribué 3, 2 et 1 point aux 3 premiers coureurs classés

GPM cat. 2 - Il sera distribué 5, 3, 2 et 1 point aux 4 premiers coureurs classés

GPM cat. 1 - Il sera distribué 8, 5, 3, 2 et 1 points aux 5 premiers coureurs classés

La catégorie des GPM servira à départager les coureurs en cas d'ex aequo au général avec:

- Le nombre de 1ère places dans les GPM de 1ère catégorie
- Le nombre de 1ère places dans les GPM de 2ème catégorie
- Le nombre de 1ère places dans les GPM de 3ème catégorie
- Et si il y a encore un ex aequo se sera le classement général individuel qui départagera les coureurs.

Les Prix attribués au classement général des GPM :

- 1^{er} : 300 €
- 2^{ème} : 200 €
- 3^{ème} : 100 €

- **Total des Prix du Classement général des GPM : 600 €**

Article 12 – CLASSEMENT DES JEUNES

Un classement des jeunes est établi sur chacune des étapes. les années concernées seront décidées après la confirmation des partants, en concertation avec le directeur de course.

Le premier jeune du classement général individuel porte un Maillot au couleur du Partenaire.

Les prix attribués au classement général final des Jeunes :

- 1^{er} : 300 €
- 2^{ème} : 200 €

- **Total des prix du classement général des jeunes : 500 €**

Article 13 – CLASSEMENT PAR ÉQUIPES

Le classement par équipes est établi selon l'article 2.6.016.

- 1^{er} : 300 €
- 2^{ème} : 200 €
- 3^{ème} : 100 €

- **Total des Prix du Classement général équipe : 600 €**

Article 14 – LES PRIX

Le montant total des prix du 9ème TOUR DE LA PROVENCE est de :

- Classement général individuel au temps : 34900 €
- Classement par points : 800 €
- Classement des Montagne : 600 €
- Classement des Jeunes : 500 €
- Classement par équipes : 600 €
- **Montant total des Prix : 37400 €**

Article 15 – PRÉSENTATION DES ÉQUIPES

A ce jour, la présentation des équipes est prévue, Stade Orange Vélodrome Parvis Jean Bouin 2 Boulevard Michelet 13008 Marseille, le 14 février 2025.

Un ordre de passage sera remis à chaque équipe qui devra être obligatoirement présente, selon article 2.3.009.

Article 16 – LUTTE CONTRE LE DOPAGE – CONTRÔLE ANTIDOPAGE

Les équipes participantes s'engagent à appliquer les dites règles et recommandations et seront pleinement responsables de leur parfait respect par les coureurs et plus généralement par tous les salariés et prestataires.

Le contrôle antidopage s'effectue sous l'autorité de l'UCI et de l'AFLD par les officiels désignés, à l'arrivée de chaque étape, dans un local à proximité de la ligne d'arrivée.

Article 17 – PROTOCOLE

A l'issue de chaque étape, doivent se présenter au protocole :

- Le vainqueur de l'étape ;
- Le leader du classement général individuel
- Le leader du classement par points
- Le leader du classement de la montagne
- Le leader du classement des jeunes

Doivent se présenter pour le protocole final à l'issue de la 3ème étape :

- Le vainqueur de l'étape
- Le leader du classement général individuel et le 2ème et le 3ème de ce classement
- Le leader du classement par points
- Le leader du classement de la montagne
- Le leader du classement des jeunes
- L'équipe vainqueur du classement par équipe et son DS

Si un coureur est en tête de plusieurs classements, l'ordre de priorité des maillots distinctifs est le suivant :

1. Classement général au temps ;
2. Classement général par points ;
3. Classement général du meilleur grimpeur ;
4. Classement général des jeunes

Si un coureur serait leader dans plusieurs classements, l'organisateur imposera le port du maillot au 2^{ème}, voir 3^{ème}, voir 4^{ème} du classement concerné.

Article 18 – PÉNALITES

Le barème de pénalités de l'UCI est le seul applicable.

Article 19 – ENVIRONNEMENT

L'organisation met en place des zones de collectes destinées à la récupération des déchets. Les coureurs ne peuvent jeter leurs déchets, bidons et tout autre objet que dans ces zones aménagées.

Les coureurs et les suiveurs doivent adopter en toutes circonstances un comportement responsable vis-à-vis de l'environnement dans le respect des dispositions légales en vigueur.

Article 20 – INTERPRÉTATION

Le présent règlement particulier a été rédigé en langue française qui fera foi en cas de difficultés d'interprétation de ses termes dans une autre langue.



AIX-EN-PROVENCE

CENTRE HOSPITALIER DU PAYS D'AIX

Avenue des Tamaris
13100 AIX-ENPROVENCE
04 42 33 50 00

APT

CH D'APT

225, avenue de Marseille 84405 APT
04 90 04 33 00

ARLES

CENTRE HOSPITALIER D'ARLES HOPITAL JOSEPH IMBERT

Quartier Fourchon,
13637 ARLES
04 90 49 29 29

CAVAILLON

CH INTERCOMMUNAL DE CAVAILLON-LAURIS

119, avenue Georges Cémenceau
84304 CAVAILLON
04 90 78 85 00

DIGNE

CENTRE HOSPITALIER DE DIGNE

223 Avenue Georges Pompidou
04100 Manosque
04 92 79 75 81

FORCALQUIER

HOPITAL SAINT MICHEL FORCALQUIER

1 Avenue Dr Eugène Bernard,
04300 Forcalquier
04 92 70 29 00

ISTRES

HÔPITAL PRIVÉ D'ISTRES

4, rue Roger Carpentier
13800 ISTRES
04 42 47 60 00

LUNEL

CENTRE HOSPITALIER DE LUNEL

Chemin des Alicantes,
34400 Lunel
04 67 87 71 00

MANOSQUE

CENTRE HOSPITALIER LOUIS RAFFALLI

Chemin Auguste Girard
04100 Manosque
04 92 73 42 00

MARTIGUES

CENTRE HOSPITALIER DE MARTIGUES

3 Bd des rayettes
13500 MARTIGUES
04 42 43 22 22

MARSEILLE

HÔPITAL DE LA TIMONE

264 Rue Saint-Pierre,
13005 Marseille
04 91 38 00 00

HÔPITAL NORD

Chem. des Bourrely,
13015 Marseille
04 91 38 00 00

MONT VENTOUX

CH DE CARPENTRAS

24, rond-point de l'Amitié
84200 CARPENTRAS
04 32 85 88 88

PERTUIS

CHI AIX-PERTUIS HOPITAL DE PERTUIS

58, rue de Croze, 84120 PERTUIS
04 42 33 50 00

SAINTES-MARIES-DE-LA-MER

CENTRE HOSPITALIER D'ARLES HÔPITAL JOSEPH IMBERT

Quartier Fourchon, 13637 ARLES
04 90 49 29 29

SALON DE PROVENCE

HÔPITAL DU PAYS SALONNAIS

207 Avenue Julien Fabre
13300 Salon-de-Provence
04 90 44 91 44

TARASCON

HÔPITAUX DES PORTES DE CAMARGUE

Route d'Arles, 13150 Tarascon
4 90 91 56 00 50

HÔPITAL DE LA CONCEPTION

147 Bd Baille,
13005 Marseille
04 91 38 00 00

HÔPITAUX UNIVERSITAIRES DE MARSEILLE SUD

249 Bd de Sainte-Marguerite,
13009 Marseille
04 91 38 00 00



OLYMPIC
LOCATION

LOCATION
VOITURES & UTILITAIRES



★ **100 % Made in Provence** ★



14 AGENCES À VOTRE SERVICE
LOUEUR N°1 EN PROVENCE

Réservation en ligne, simple, rapide et au meilleur prix :

www.olympiclocation.com



Crédit Vélo CIC

Financer son vélo, même électrique, à un taux de 0% TAEG fixe c'est possible.

UN CRÉDIT VOUS ENGAGE ET DOIT ÊTRE REMBOURSÉ. VÉRIFIEZ VOS CAPACITÉS DE REMBOURSEMENT AVANT DE VOUS ENGAGER.

Exemple : pour un "Crédit Vélo"^[1] d'un montant de 2500€ et d'une durée de 36 mois, vous remboursez 35 mensualités de **69,44€** et une dernière de **69,60€**. **Taux annuel effectif global (TAEG) fixe de 0%** (taux débiteur fixe : 0%)^[2].

Montant total dû par l'emprunteur : 2500€. Pas de frais de dossier. Le montant des mensualités indiquées ci-dessus ne comprend pas l'assurance facultative proposée habituellement : assurance Décès, Perte Totale et Irréversible d'Autonomie, Invalidité Permanente et Incapacité de Travail. Assurance calculée sur le capital restant dû, avec un montant de 1^{er} cotisation mensuelle de 3,54€, un montant total sur la durée du crédit de 65,92€ et un taux annuel effectif de l'assurance (TAEA) de 1,71%.

OFFRE DE CRÉDIT AFFECTÉ SOUMISE À CONDITIONS, jusqu'à 6000 euros. Pour les particuliers. Après étude et sous réserve d'acceptation de votre dossier par l'Agence CIC. Après expiration du délai légal de rétractation de 14 jours à compter de la signature du contrat et du délai légal de mise à disposition des fonds. Voir conditions détaillées en Agence CIC et sur www.cic.fr.



Construisons pour que le monde bouge.

[1] Conditions au 01/02/2025. [2] Les intérêts sont pris en charge par la Banque.