



喜德盛杯 2025 第十六届
环海南岛国际公路自行车赛
XDS CUP 16th TOUR OF HAINAN 2025

ROAD BOOK

路书

- 赛段全程路线图 • THE STAGE RACE MAP
- 赛事日程安排 • THE STAGE SCHEDULE
- 出城图 • THE START MAP
- 起点布局图 • THE START PLAN
- 全程海拔图 • THE STAGE ELEVATION MAP
- 入城图 + 最后三公里图 • THE FINISH MAP+THE LAST 3KM MAP
- 最后三公里海拔图 • THE LAST 3KM ELEVATION
- 终点布局图 • THE FINISH PLAN
- 酒店 / 加油站分布图 • HOTEL & GAS STATION
- 非竞赛车辆转场图 • STAFF CAR TRANSFER

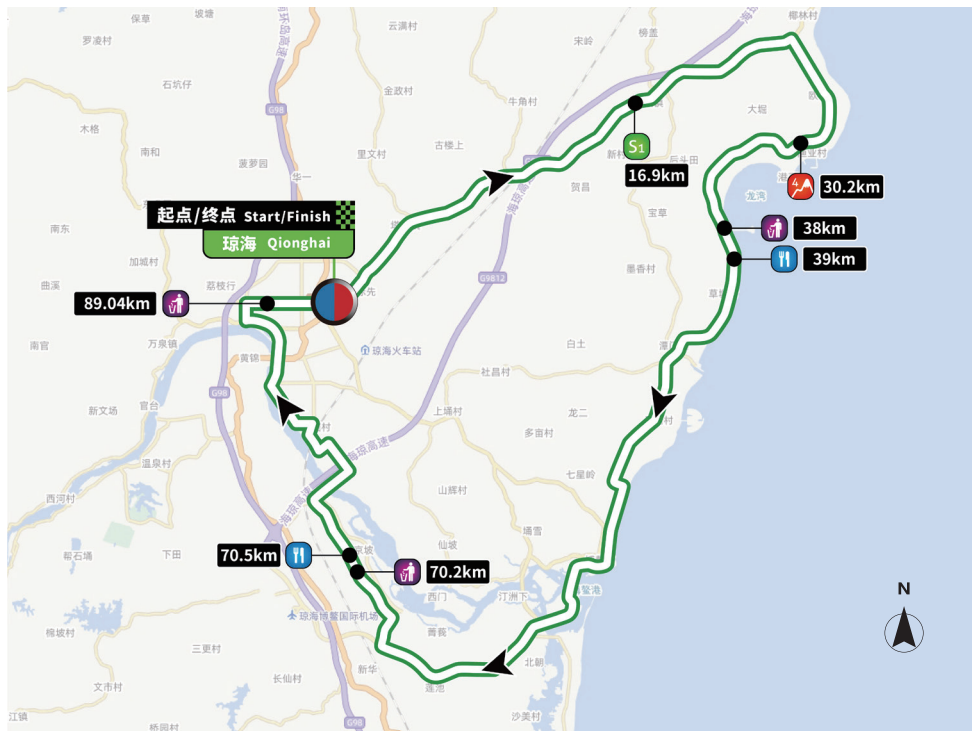


90.34KM

4月7日 APR.7 / 星期一 MONDAY

1st STAGE 第一赛段

"SUNRIMOON"QIONGHAI-QIONGHAI “森瑞梦”琼海－琼海



2025年4月7日 (星期一) 7/4/2025 Monday

6:00-9:00 早餐 Breakfast

6:30-8:00 领冰 / 水 / 午餐包 Collect Ice/Water/Lunch Bag

9:00-9:50 赛队签到 / 发车仪式 Sign on/Depature Ceremony

10:00 比赛开始 Race Start

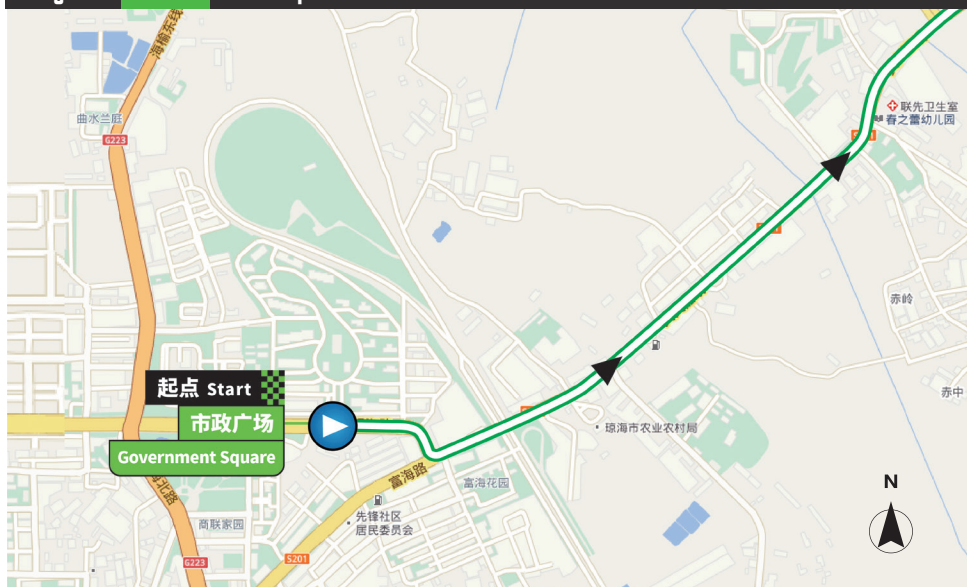
12:05 比赛结束 Race Finish

12:15-12:45 “森瑞梦” 每日荣耀时刻 (赛段颁奖) "SUNRIMOON" Awarding Ceremony

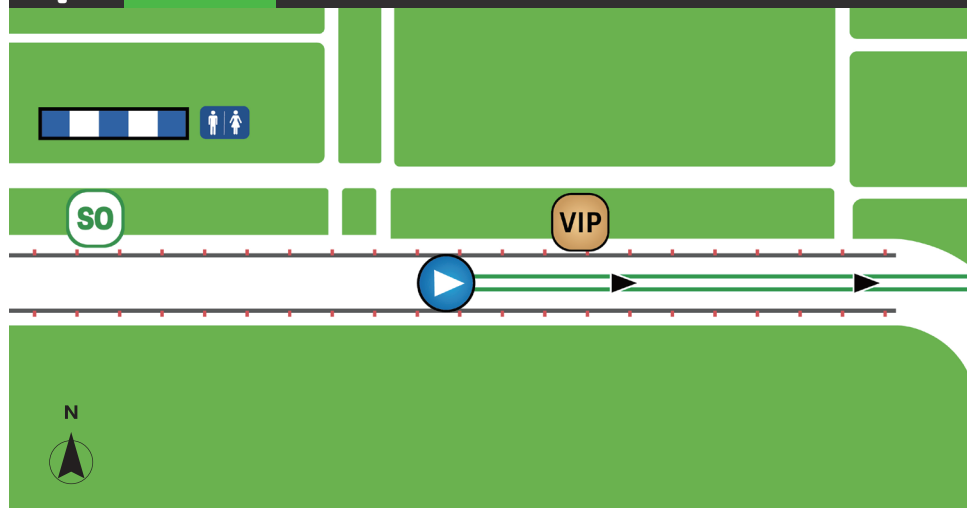
18:00-20:00 晚餐 Dinner

9:00-22:00 竞赛办公室开放 Race Office Open

Stage 01 出城图 Exit Map



Stage 01 起点布局图 Start Plan



90.34KM

4月7日 APR.7 / 星期一 MONDAY

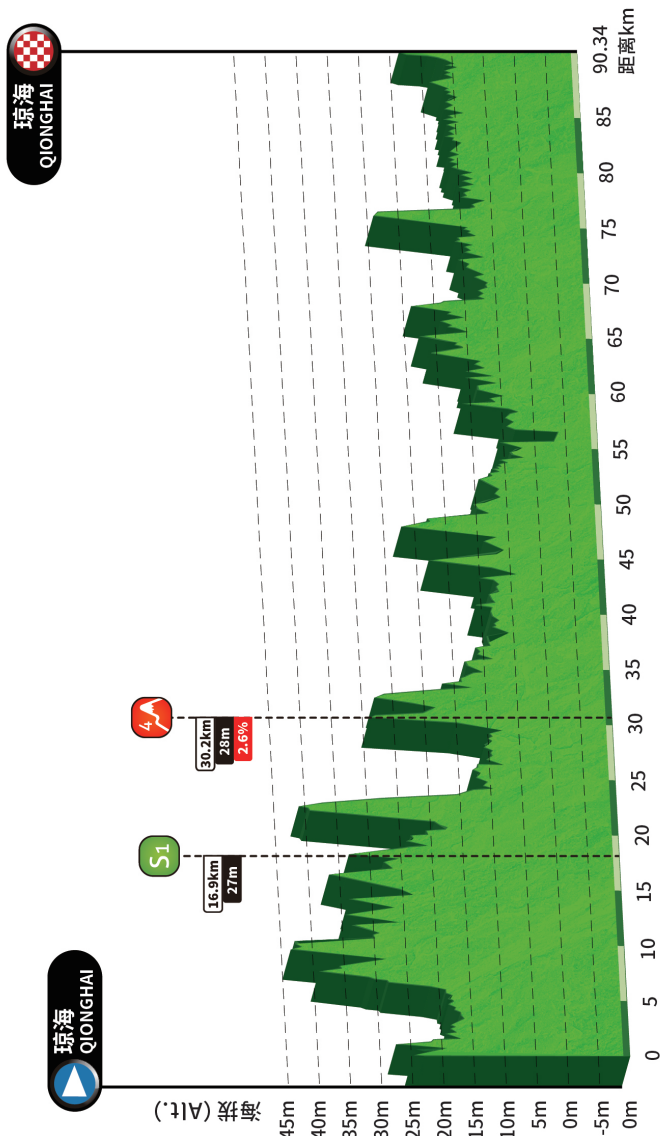
1st STAGE
第一赛段

"SUNRIMOON"QIONGHAI-QIONGHAI
“森瑞梦”琼海—琼海

Stage 01

第一赛段海拔图 (琼海—琼海)

Elevation



公里 (km) from the start	距终点 (km) to the finish	海拔 Alt. (m)	前进方向说明 Instruction	描述 Description	预计达到时间 Estimated Arrival Time	43km/h	45km/h	47km/h
0	90.34	22		市政广场 Municipal Square	10:00:00	10:00:00	10:00:00	
0.15	90.19	24		银海路 Yinhai Rd.	10:00:11	10:00:11	10:00:11	
0.2	90.14	24		S201, 往塔洋 S201, to Tayang	10:00:15	10:00:15	10:00:15	
5.2	85.14	17		S201, 往塔洋 S201, to Tayang	10:06:26	10:06:22	10:06:18	
12.9	77.44	23		双妹桥 Shuangmei Bridge	10:16:28	10:16:18	10:16:07	
14.2	76.14	23		S201,038 乡道路 □ S201, 038 Township Rd.Intersection	10:18:08	10:17:56	10:17:45	
16.5	73.84	26		长坡路牌 Changpo Rd.Sign	10:21:04	10:20:51	10:20:38	
16.9	73.44	27		长坡镇政府 S201, K73-200 Changpo Town Government S201, K73-200	10:21:34	10:21:21	10:21:07	
18	72.34	30		长坡中学 Changpo Middle School	10:22:59	10:22:44	10:22:30	
24	66.34	10		海南环岛旅游公路 Hainan Coastal Scenic Highway	10:30:38	10:30:19	10:30:00	
24.8	65.54	11		沙老河大桥 Shalaohe Bridge	10:31:40	10:31:20	10:31:00	
29.6	60.74	9		海南环岛旅游公 路, K5+600 Hainan Coastal Scenic Highway K5+600	10:37:47	10:37:23	10:37:00	
30	60.34	13		海南环岛旅游公 路, K6 Hainan Coastal Scenic Highway K6	10:38:18	10:37:54	10:37:30	
30.2	60.14	28		海南环岛旅游公 路, 爬坡 1, 四级, 坡度 2.6%, 坡长 700 米 Hainan Coastal Scenic Highway, KOM1(Cat. 4), length 700M (Gradient 2.6%)	1:53:00	10:38:09	10:37:45	
34	56.34			K10 K10	10:43:24	10:42:57	10:42:30	

90.34KM

4月7日 APR.7 / 星期一 MONDAY

1st STAGE

第一赛段

"SUNRIMOON"QIONGHAI-QIONGHAI

"森瑞梦" 琼海 - 琼海

公里 (km) from the start	距终点 (km) to the finish	海拔 Alt. (m)	前进方向说明 Instruction	描述 Description	预计达到时间 Estimated Arrival Time	43km/h	45km/h	47km/h
36.8	53.54	10	↑	海南环岛旅游公路, 龙湾港	Hainan Coastal Scenic Highway, Longwan port	10:48:31	10:48:00	10:47:30
38	52.34	5		孟菜园村	Mengcaiyuan Village	10:49:47	10:49:16	10:48:45
39	51.34	5		海南环岛旅游公路, K15	Hainan Coastal Scenic Highway K15	10:51:04	10:50:32	10:50:00
40	50.34	6		海南环岛旅游公路 K16, 上教村	Hainan Coastal Scenic Highway K16, Shangjiao Village	10:52:20	10:51:47	10:51:15
41	49.34	7		K17	K17	10:55:32	10:54:57	10:54:23
43	47.34	8.4	↑	海南环岛旅游公路, K19	"Hainan Coastal Scenic Highway K19"	11:00:00	10:57:20	10:54:54
43.4	46.94	4	↑	滨海大道, 富海路口	"Binhai Ave. Fuhai Rd.Intersection"	11:00:33	10:57:52	10:55:24
43.9	46.44	8	↑	潭门大桥	Tanmen Bridge	11:01:15	10:58:32	10:56:03
49.8	40.54	9	←	亚洲湾大道	Asian Bay Ave.	11:09:29	11:06:24	11:03:34
50.3	40.04	6	↗	听海路	Tinghai Rd.	11:10:11	11:07:04	11:04:13
53	37.34	6	↑	海的故事	Sea Story	11:13:57	11:10:40	11:07:40
53.7	36.64	6	↑	博鳌庙街	Boao Temple Street	11:14:56	11:11:36	11:08:33
54.1	36.24	5		万泉河入海口	Wanquan River Entuary	11:15:29	11:12:08	11:09:04
54.7	35.64	3	↑	水城路	Shuicheng Rd.	11:16:20	11:12:56	11:09:50
54.8	35.54	2	↑	博鳌亚洲论坛永久会址景区 (东门)	Permanent Site of Boao Forum for Asia Scenic Area(East Gate)	11:16:28	11:13:04	11:09:57

公里 (km) from the start	距终点 (km) to the finish	海拔 Alt. (m)	前进方向说明 Instruction	描述 Description	预计达到时间 Estimated Arrival Time	43km/h	45km/h	47km/h
55	35.34	5	↑	水城路 Shuicheng Rd.	11:16:45	11:13:20	11:10:13	
55.1	35.24	5	↑	金海岸中桥 Golden Coast Middle Bridge	11:16:53	11:13:28	11:10:20	
55.3	35.04	6	↑	博鳌海底通道 Boao Undersea Tunnel	11:17:10	11:13:44	11:10:36	
56.6	33.74	3	↑	远洋大道 Yuanyang Ave.	11:18:59	11:15:28	11:12:15	
57	33.34	4	↑	远洋大道 (东屿岛大酒店) Yuanyang Ave. (Dongyu Island Hotel)	11:19:32	11:16:00	11:12:46	
58.2	32.14	4	↑	培兰大桥 Peilan Bridge	11:21:13	11:17:36	11:14:18	
58.8	31.54	7		博鳌亚洲论坛永久会址景区 (西门) Permanent Site of Boao Forum for Asia Scenic Area (West Gate)	11:22:03	11:18:24	11:15:04	
64.7	25.64	17	↑	石头村大桥 Shitou Village Bridge	11:30:17	11:26:16	11:22:36	
65.5	24.84	13	↑	排岭大桥 Pailing Bridge	11:31:24	11:27:20	11:23:37	
66.7	23.64	13	➡	康乐路 Kangle Rd.	11:33:04	11:28:56	11:25:09	
68.1	22.24	7	↶	乐颐大道 Leyi Ave.	11:35:01	11:30:48	11:26:56	
69.4	20.94	7.3	↑	亚洲干细胞医院 Asian Stem Cell Hospital	11:36:50	11:32:32	11:28:36	
69.5	20.84	6.4	↑	博鳌一龄生命养护中心 (业余组终点) Boao Yiling Life Care Center (Amateur Group Finish)	11:37:18	11:32:40	11:29:00	
70.2	20.14	7		乐颐大道, 乐阳大道路口 Leyi Ave., Leyang Ave. Intersection	11:37:57	11:33:36	11:29:37	
70.5	19.84	9		乐颐大道 Leyi Ave.	11:38:22	11:34:00	11:30:00	

90.34KM

4月7日 APR.7 / 星期一 MONDAY

1st STAGE

第一赛段





"SUNRIMOON"QIONGHAI-QIONGHAI
“森瑞梦”琼海－琼海

公里 (km)
from the start距终点 (km)
to the finish

海拔 Alt. (m)

前进方向说明
Instruction描述
Description预计达到时间
Estimated Arrival Time
43km/h 45km/h 47km/h

公里 (km) from the start	距终点 (km) to the finish	海拔 Alt. (m)	前进方向说明 Instruction	描述 Description		预计达到时间 Estimated Arrival Time	43km/h	45km/h	47km/h
71.3	19.04	10		乐颐大道	Leyi Ave.	11:39:29	11:35:04	11:31:01	
71.7	18.64	7		乐颐大道, 乐园路 □	Leyi Ave. , Leyuan Rd.Intersection	11:40:03	11:35:36	11:31:32	
72.8	17.54	8	↑	乐颐大道	Leyi Ave.	11:41:35	11:37:04	11:32:56	
73.6	16.74	8	↑	乐颐大道	Leyi Ave.	11:42:42	11:38:08	11:33:57	
74.2	16.14	9	↗	乐天路	Letian Rd.	11:43:32	11:38:56	11:34:43	
74.4	15.94	9	↑	往乐城大桥	To Lecheng Bridge	11:43:49	11:39:12	11:34:59	
74.6	15.74	15	↑	乐城大桥, 1200 米	Lecheng Bridge, 1200M	11:44:06	11:39:28	11:35:14	
76.2	14.14	22.4	↖	康健路	Kangjian Rd.	11:46:20	11:41:36	11:37:17	
77.7	12.64	9.7	↖	康安路	Kangan Rd.	11:48:25	11:43:36	11:39:11	
78.13	12.21	8	↗	康庄路	Kangzhuang Rd.	11:49:01	11:44:10	11:39:44	
79.5	10.84	10	↖	万泉河路	Wanquan River Rd.	11:50:56	11:46:00	11:41:29	
79.84	10.5	10	↑	万泉河路	Wanquan River Rd.	11:51:24	11:46:27	11:41:55	
82.22	8.12	11	↑	万泉河路	Wanquan River Rd.	11:54:44	11:49:38	11:44:58	

公里 (km) from the start	距终点 (km) to the finish	海拔 Alt. (m)	前进方向说明 Instruction	描述 Description	预计达到时间 Estimated Arrival Time	43km/h	45km/h	47km/h
82.7	7.64	11	↑	万泉河路, 光华路 □	"Wanquan River Rd. Guanghua Rd.Intersection"	11:55:24	11:50:16	11:45:34
84.63	5.71	9	↑	万泉河路, 集善路 □	"Wanquan River Rd. Jishan Rd.Intersection"	11:58:05	11:52:50	11:48:02
85.95	4.39	10	↗	银河路	Yinhe Rd.	11:59:56	11:54:36	11:49:43
86.34	4	10	↑	银河路, 红星社区	"Yinhe Rd. Hongxing Community"	12:00:28	11:55:07	11:50:13
86.7	3.64	14.8	↗	银海路	Yin Hai Rd.	12:00:59	11:55:36	11:50:41
89.04	1.3	10		银海路, 金海路口	"Yin Hai Rd. Jin Hai Rd. Intersection"	12:04:15	11:58:43	11:53:40
89.34	1	12		银海路	Yin Hai Rd.	12:04:40	11:59:07	11:54:03
89.84	0.5	16		银海路	Yin Hai Rd.	12:05:21	11:59:47	11:54:41
90.34	0	18		市政广场	Municipal Square	12:06:03	12:00:27	11:55:20

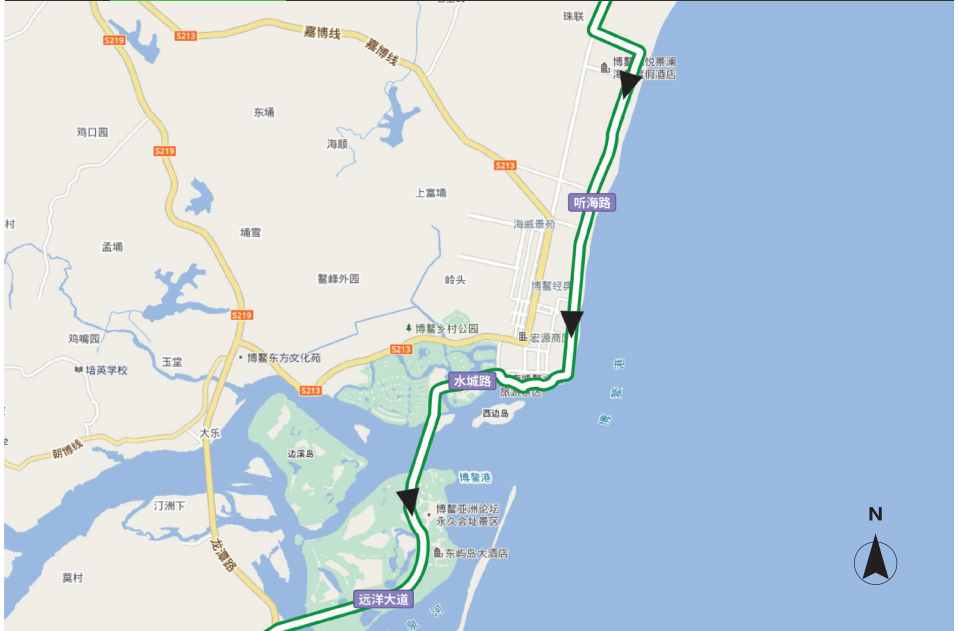
90.34KM

4月7日 APR.7 / 星期一 MONDAY

1st STAGE
第一赛段

"SUNRIMOON"QIONGHAI-QIONGHAI
“森瑞梦” 琼海－琼海

Stage 01 博鳌出入城图 Entry / Exit Map of Boao



"SUNRIMOON" QIONGHAI-QIONGHAI
“森瑞梦” 琼海 - 琼海

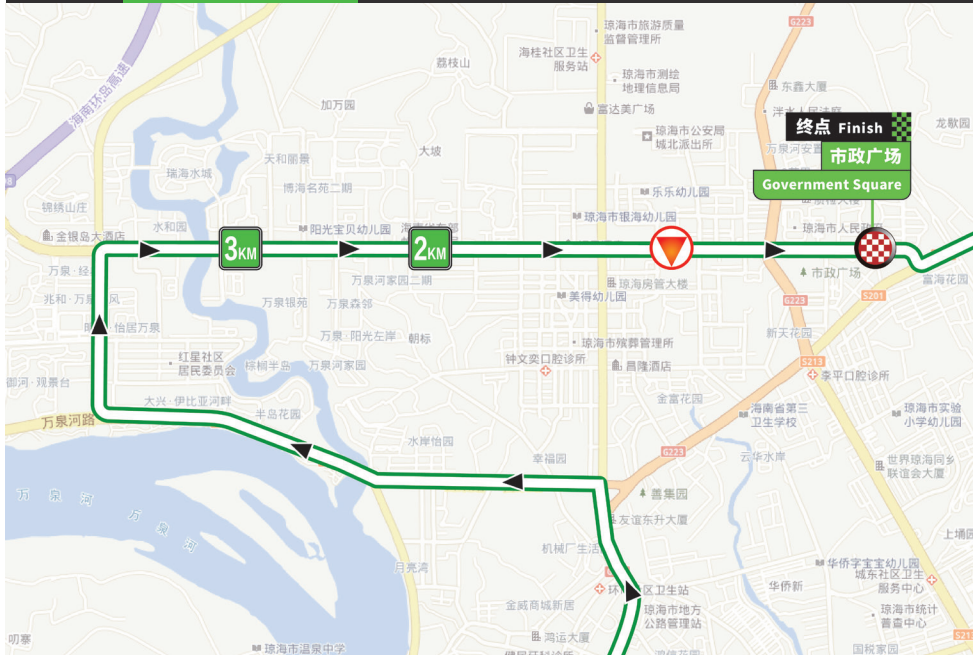
1st STAGE
第一赛段



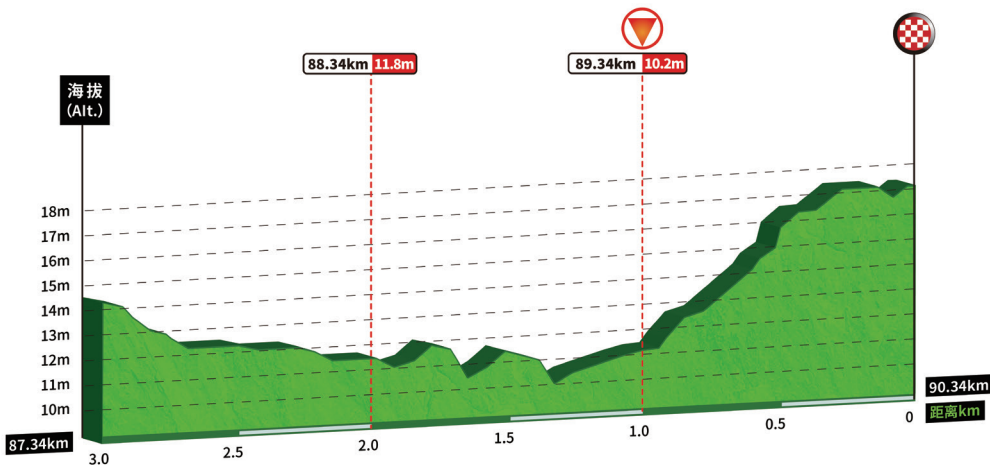
1st STAGE
第一赛段

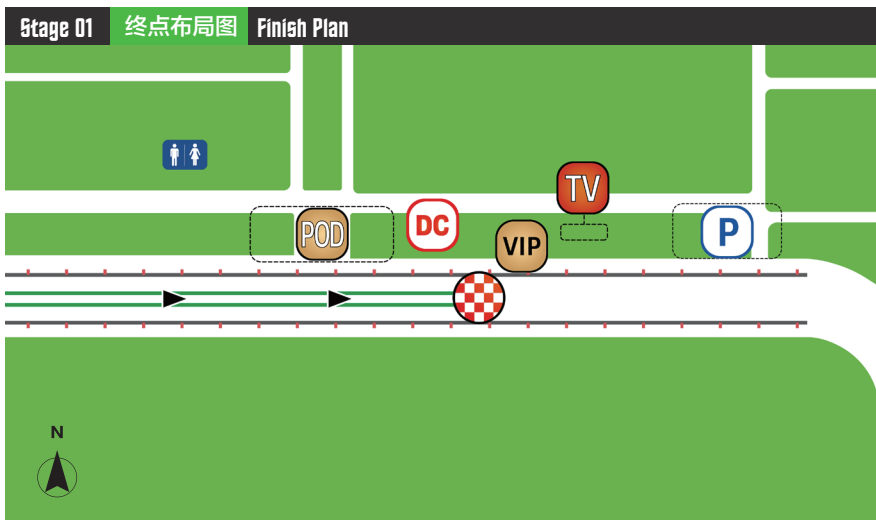
"SUNRIMOON"QIONGHAI-QIONGHAI
“森瑞梦”琼海－琼海

Stage 01 最后三公里路线图 Last 3km Map



Stage 01 最后三公里海拔图 Last 3km Elevation





178.1KM

4月8日 APR.8 / 星期二 TUESDAY

2nd STAGE
第二赛段

"PEAK SPORT" QIONGHAI-WANNING-LINGSHUI
“匹克体育”琼海 - 万宁 - 陵水



2025年4月8日(星期二) 8/4/2025 Tuesday

6:00-9:00 早餐 Breakfast

6:30-8:00 领冰/水/午餐包 Collect Ice/Water/Lunch Bag

9:00-9:50 赛队签到/发车仪式 Sign on/Depature Ceremony

10:00 比赛开始 Race Start

14:10 比赛结束 Race Finish

14:20-14:55 “匹克体育”每日荣耀时刻(赛段颁奖)“PEAK SPORT”Awarding Ceremony

18:00-20:00 晚餐 Dinner

12:00-22:00 竞赛办公室开放 Opening of Race Office

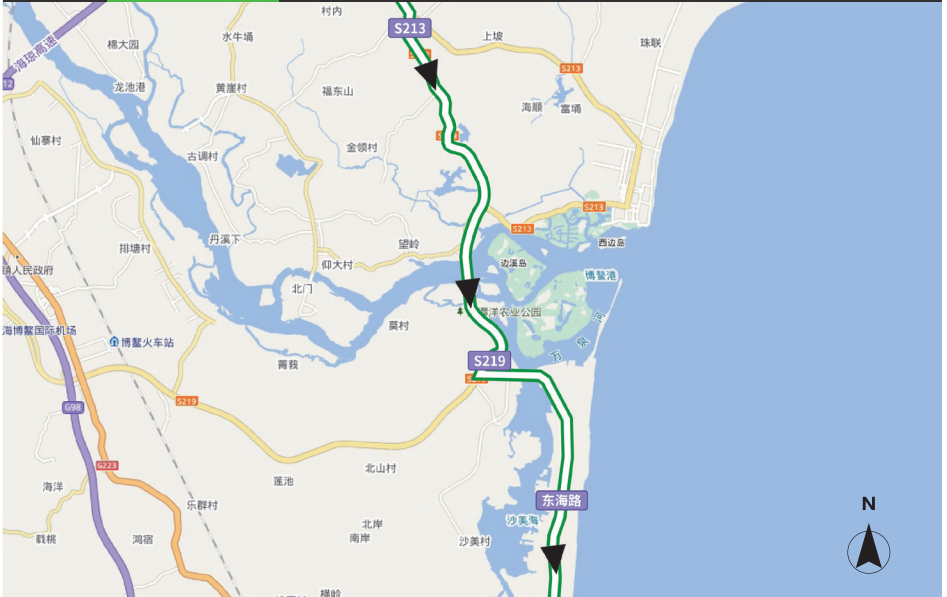
"PEAK SPORT" QIONGHAI-WANNING-LINGSHUI
“匹克体育” 琼海 - 万宁 - 陵水

2nd STAGE
第二赛段

Stage 02 出城图 Exit Map



Stage 02 博鳌出入城图 Entry / Exit Map of Boao



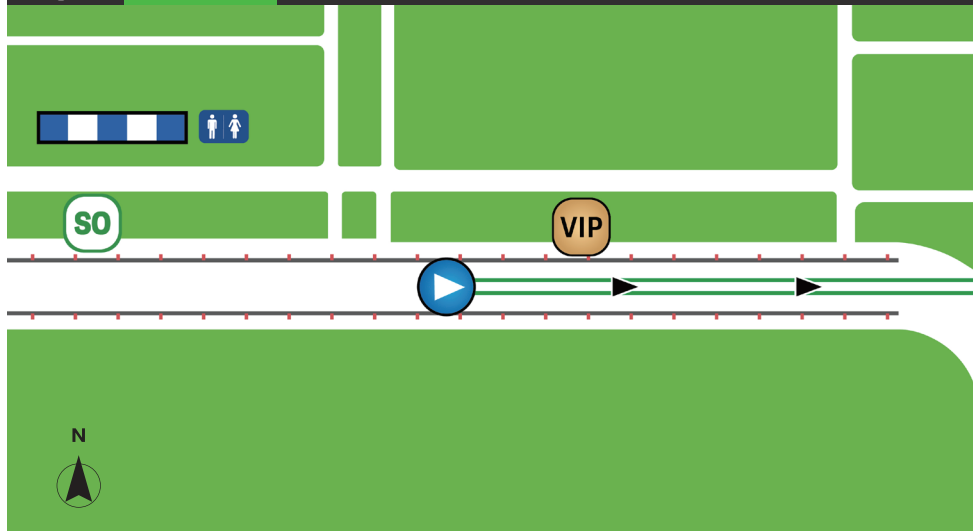
178.1KM

4月8日 APR.8 / 星期二 TUESDAY

2nd STAGE
第二赛段

"PEAK SPORT" QIONGHAI-WANNING-LINGSHUI
“匹克体育”琼海 - 万宁 - 陵水

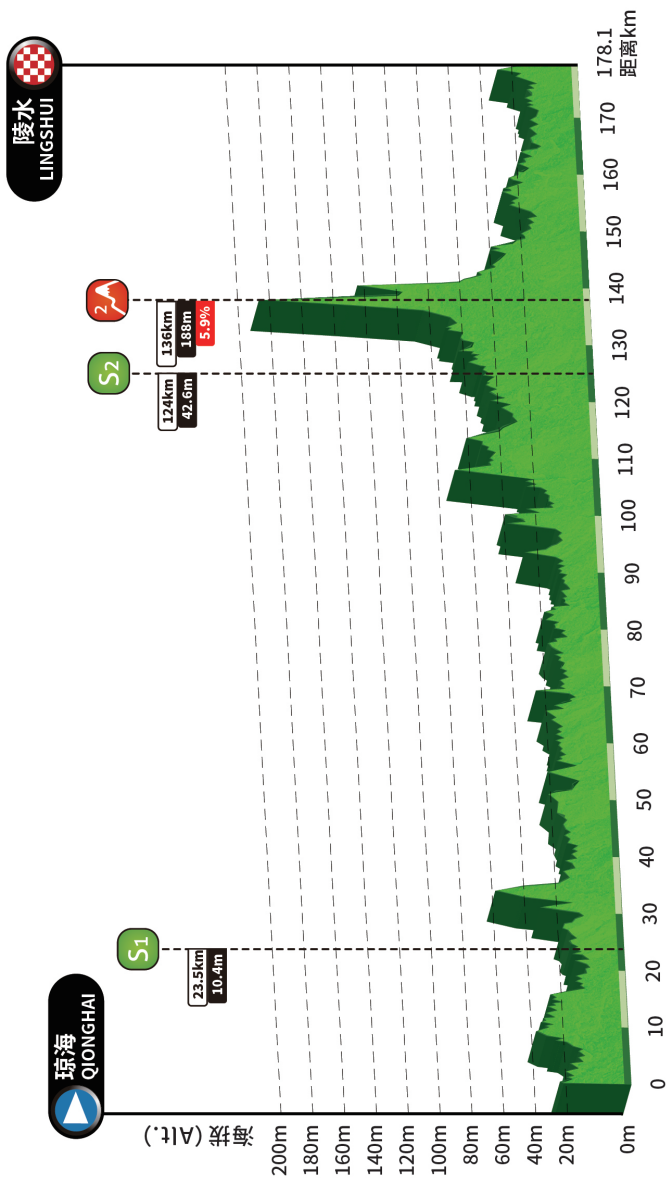
Stage 02 起点布局图 Start Plan



Stage 02

第二赛段海拔图 (琼海—陵水)

Elevation



178.1KM

4月8日 APR.8 / 星期二 TUESDAY

2nd STAGE
第二赛段"PEAK SPORT"QIONGHAI-WANNING-LINGSHUI
“匹克体育”琼海－万宁－陵水

公里 (km) from the start	距终点 (km) to the finish	海拔 Alt. (m)	前进方向说明 Instruction	描述 Description	预计达到时间 Estimated Arrival Time			
					41km/h	43km/h	45km/h	
0	178.1	22		市政广场 Municipal Square	10:00:00	10:00:00	10:00:00	
0.15	177.95	22		银海路 Yinhai Rd.	10:00:11	10:00:11	10:00:11	
0.2	177.9	22		富海路 Fuhai Rd.	10:00:15	10:00:15	10:00:15	
0.9	177.2	20		兴海中路 Xinghai Middle Rd.	10:01:07	10:01:07	10:01:06	
2.4	175.7	13		兴海南路 Xinghai S.Rd.	10:03:00	10:02:58	10:02:56	
4.6	173.5	8		S213	S213	10:05:45	10:05:41	10:05:38
7	171.1	20		高速互通，右侧两车道 High-speed Interchange, right two lanes	10:09:20	10:08:56	10:08:51	
8	170.1	31		S213	S213	10:10:40	10:10:13	10:10:06
8.8	169.3	35		S213	S213	10:11:44	10:11:14	10:11:07
9	169.1	33		S213	S213	10:12:00	10:11:29	10:11:22
11.8	166.3	30		文山路 Wenshan Rd.	10:15:44	10:15:04	10:14:54	
13.6	164.5	26		文山村 Wenshan Village	10:18:08	10:17:22	10:17:11	
16.5	161.6	5		朝烈大桥 Chaolie Bridge	10:22:00	10:21:04	10:20:51	
17.3	160.8	7		大乐大桥 Dale Bridge	10:23:04	10:22:05	10:21:51	
19.5	158.6	4		迎宾路 Yingbin Rd.	10:26:00	10:24:54	10:24:38	
20.1	158	2		东海路 Donghai Rd.	10:26:48	10:25:40	10:25:23	
20.8	157.3	6		南港大桥 Nangang Bridge	10:27:44	10:26:33	10:26:16	

"PEAK SPORT"QIONGHAI-WANNING-LINGSHUI
“匹克体育”琼海—万宁—陵水

2nd STAGE
第二赛段

公里 (km) from the start	距终点 (km) to the finish	海拔 Alt. (m)	前进方向说明 Instruction	描述 Description	预计达到时间 Estimated Arrival Time			
					41km/h	43km/h	45km/h	
23.5	154.6	10	 S1	东海路, 东坡小学 Donghai Rd. Dongpo Primary School	10:31:20	10:30:39	10:30:00	
26.4	151.7	13	↑	海南环岛旅游公路 Hainan Coastal Scenic Highway	10:35:12	10:33:42	10:33:21	
27	151.1	18	 5KM	海南环岛旅游公路 Hainan Coastal Scenic Highway	10:35:44	10:34:13	10:33:51	
29.9	148.2	13	↙	X428	X428	10:39:52	10:38:10	10:37:46
30	148.1	15	↑	X428	X428	10:40:00	10:38:18	10:37:54
30.7	147.4	26	↙	海南环岛旅游公路 (往山钦湾燕子洞) Hainan Coastal Scenic Highway (To Yanzi Cave Shanqin Bay)	10:40:56	10:39:11	10:38:47	
31.8	146.3	19		海南环岛旅游公路 Hainan Coastal Scenic Highway	10:42:08	10:40:20	10:39:55	
32	146.1	21		海南环岛旅游公路 Hainan Coastal Scenic Highway	10:42:24	10:40:36	10:40:10	
32.3	145.8	42	↑	正门岭大桥 Zhengmenling Bridge	10:43:04	10:41:14	10:40:48	
32.8	145.3	55		海南环岛旅游公路 Hainan Coastal Scenic Highway	10:48:00	10:45:46	10:43:44	
34.1	144	47		云梯岭大桥 Yuntiling Bridge	10:49:54	10:47:35	10:45:28	
34.9	143.2	18	↑	龙滚河大桥 Longgun River Bridge	10:51:04	10:48:42	10:46:32	
37.5	140.6	10	↑	新村中桥 Xincun Middle Bridge	10:54:53	10:52:20	10:50:00	
38	140.1	8	↑	新村大桥 Xincun Bridge	10:55:37	10:53:01	10:50:40	
39.2	138.9	7	↑	海南环岛旅游公路, K278 Hainan Coastal Scenic Highway, K278	10:57:22	10:54:42	10:52:16	
40.2	137.9	7	↑	海南环岛旅游公路, K279 Hainan Coastal Scenic Highway, K279	10:58:50	10:56:06	10:53:36	
40.9	137.2	7	↑	青山河大桥 Qingshan River Bridge	10:59:51	10:57:04	10:54:32	

178.1KM



4月8日 APR.8 / 星期二 TUESDAY

2nd STAGE
第二赛段"PEAK SPORT"QIONGHAI-WANNING-LINGSHUI
“匹克体育”琼海－万宁－陵水

公里 (km) from the start	距终点 (km) to the finish	海拔 Alt. (m)	前进方向说明 Instruction	描述 Description	预计达到时间 Estimated Arrival Time		
					41km/h	43km/h	45km/h
52.1	126	3	↑	溪谷河中桥 Xigu River Middle Bridge	11:16:15	11:12:42	11:09:28
52.8	125.3	3	↶	和港大道 Hegang Bridge	11:17:16	11:13:40	11:10:24
53.3	124.8	9	↑	港北大桥 Gangbei Bridge	11:18:00	11:14:22	11:11:04
55.4	122.7	2	↑	海南环岛旅游公路, 往东澳 Hainan Coastal Scenic Highway, to Dong'ao	11:21:04	11:17:18	11:13:52
59.5	118.6	10	↑	英豪村 Yinghao Village	11:27:04	11:23:01	11:19:20
60.5	117.6	11	↑	海南环岛旅游公路 K299+200 Hainan Coastal Scenic Highway K299+200	11:28:32	11:24:25	11:20:40
62.6	115.5	12		海南环岛旅游公路 Hainan Coastal Scenic Highway	11:31:28	11:27:13	11:23:20
67.4	110.7	3	↶	海南环岛旅游公路, 往东澳方向 "Hainan Coastal Scenic Highway, to Dong'ao"	11:38:38	11:34:03	11:29:52
67.45	110.65	3		海南环岛旅游公路 Hainan Coastal Scenic Highway	11:38:42	11:34:07	11:29:56
67.6	110.5	4		海南环岛旅游公路 Hainan Coastal Scenic Highway	11:38:56	11:34:20	11:30:08
68.5	109.6	23		坡顶 Slope Crest	11:40:15	11:35:35	11:31:20
68.7	109.4	23		海南环岛旅游公路 Hainan Coastal Scenic Highway	11:40:32	11:35:52	11:31:36
69.5	108.6	10	↑	春园村 Chunyuan Village	11:41:42	11:36:59	11:32:40
71.3	106.8	5	↑	海南环岛旅游公路, 乌场港 Hainan Coastal Scenic Highway, Wuchang Port	11:44:20	11:39:29	11:35:04
71.8	106.3	7	↶	海南环岛旅游公路, 往保定方向 Hainan Coastal Scenic Highway, to Baoding	11:45:04	11:40:11	11:35:44
77.1	101	13	↑	太阳河景观大桥 Sun River Landscape Bridge	11:52:50	11:47:35	11:42:48
80.6	97.5	10		蓝田村 Lantian Village	11:57:57	11:47:35	11:47:28

"PEAK SPORT"QIONGHAI-WANNING-LINGSHUI
“匹克体育”琼海－万宁－陵水



2nd STAGE
第二赛段

公里 (km) from the start	距终点 (km) to the finish	海拔 Alt. (m)	前进方向说明 Instruction	描述 Description	Estimated Arrival Time			
					41km/h	43km/h	45km/h	
82	96.1	15.4	↑	万宁瞭望塔 (业余组 终点)	Wanning Watchtower (Amateur Group Finish)	12:00:16	11:54:48	11:49:20
86.2	91.9	4	↶	海南环岛旅游公路	Hainan Coastal Scenic Highway	12:06:09	12:00:17	11:54:56
86.3	91.8	5	↑	K18	K18	12:06:18	12:00:25	11:55:04
90.1	88	5	↶	海南环岛旅游公路, 莲花公路	"Hainan Coastal Scenic Highway Lotus Highway"	12:11:51	12:05:43	12:00:08
94.8	83.3	6	↑	神州半岛路口, 南燕 湾	"Shenzhou Peninsula Intersection Nanyan Bay"	12:18:44	12:12:17	12:06:24
101	77.1	12		海田路	Haitian Rd.	12:27:48	12:20:56	12:14:40
101.9	76.2	10		海田路	Haitian Rd.	12:29:07	12:22:11	12:15:52
102.1	76	13		海田路	Haitian Rd.	12:29:25	12:22:28	12:16:08
102.4	75.7	12		海田路	Haitian Rd.	12:29:51	12:22:53	12:16:32
102.7	75.4	12		海田路	Haitian Rd.	12:30:18	12:23:18	12:16:56
103.7	74.4	13	↷	兴梅大道	Xingmei Ave.	12:31:45	12:24:42	12:18:16
104	74.1	15	↷	兴梅大道, 石梅湾互 通路口	Xingmei Ave. and Shimei Bay Interchange Rd.	12:32:12	12:25:07	12:18:40
105.5	72.6	20		兴海大道	Xinghai Ave.	12:34:23	12:27:13	12:20:40
106	72.1	34		兴海大道	Xinghai Ave.	12:35:07	12:27:54	12:21:20
107	71.1	70		石梅山庄	Shimei Villa	12:36:35	12:29:18	12:22:40
107.5	70.6	64		兴海大道	Xinghai Ave.	12:37:19	12:30:00	12:23:20

178.1KM

4月8日 APR.8 / 星期二 TUESDAY

2nd STAGE
第二赛段"PEAK SPORT"QIONGHAI-WANNING-LINGSHUI
“匹克体育”琼海－万宁－陵水

公里 (km) from the start	距终点 (km) to the finish	海拔 Alt. (m)	前进方向说明 Instruction	描述 Description	预计达到时间 Estimated Arrival Time		
					41km/h	43km/h	45km/h
108	70.1	61.7	↑	兴梅大道，热带花园路口 Xingmei Ave. Xinglong Tropical Garden Intersection	12:38:03	12:30:42	12:24:00
110.3	67.8	49.8	↙	莲兴西路 Lianxing W.Rd.	12:41:25	12:33:54	12:27:04
114.3	63.8	39	↑	莲兴西路 Lianxing W.Rd.	12:47:16	12:39:29	12:32:24
115.5	62.6	30	↙	G223 G223	12:49:01	12:41:10	12:34:00
116.8	61.3	32	↑	合口大桥 Hekou Bridge	12:50:56	12:42:59	12:35:44
121.7	56.4	44	↑	日月湾路口 Riyue Bay Intersection	12:58:06	12:49:49	12:42:16
122	56.1	46	↑	G223,K210 G223, K210	12:58:32	12:50:14	12:42:40
122.5	55.6	46	↑	G223,K210+500 G223, K210+500	12:59:16	12:50:56	12:43:20
123	55.1	45	↑	南林路牌 Nanlin Rd. Sign	13:00:00	12:51:38	12:44:00
124	54.1	48		槟榔园小区 Binglang Community	13:01:28	12:53:01	12:45:20
125.93	52.17	58	↑	K217 K217	13:04:17	12:55:43	12:47:54
127.1	51	51	↑	南桥路牌 Nanqiao Rd.Sign	13:06:00	12:57:21	12:49:28
128.8	49.3	55	↑	G223 G223	13:08:29	12:59:43	12:51:44
129	49.1	54	↙	钢便桥 Gangbian Bridge	13:08:47	13:00:00	12:52:00
134	44.1	73		G223,K225,上坡牌 G223, K225,Uphill Sign	13:16:00	13:06:53	12:58:34

"PEAK SPORT"QIONGHAI-WANNING-LINGSHUI
“匹克体育”琼海－万宁－陵水

2nd STAGE
第二赛段

公里 (km)
from the start距终点 (km)
to the finish

海拔 Alt. (m)

前进方向说明
Instruction描述
Description



预计达到时间
Estimated Arrival Time
41km/h 43km/h 45km/h

公里 (km) from the start	距终点 (km) to the finish	海拔 Alt. (m)	前进方向说明 Instruction	描述 Description	描述 Description	预计达到时间 Estimated Arrival Time 41km/h 43km/h 45km/h	预计达到时间 Estimated Arrival Time 41km/h 43km/h 45km/h	预计达到时间 Estimated Arrival Time 41km/h 43km/h 45km/h
136	42.1	188		牛岭山顶, 万宁 欢迎您再来牌, G223,K226+950, 爬坡 1, 二级, 坡长 2KM, 坡度 5.9%	Niuling Mountain Summit, Sign: Welcome to Wanning Again, G223, K226+950, KOM 1 (Cat. 2), Length 2KM(Gradient 5.9%)	13:18:55	13:09:40	13:01:14
139.9	38.2	63		G223	G223	13:24:44	13:15:13	13:06:32
140.3	37.8	57		岭门路牌	Lingmen Rd. Sign	13:25:19	13:15:46	13:07:04
144.4	33.7	35		G223	G223	13:31:19	13:21:29	13:12:32
144.9	33.2	31		G223	G223	13:32:03	13:22:11	13:13:12
145.7	32.4	40		G223	G223	13:33:13	13:23:18	13:14:16
146.3	31.8	37.6		光坡路牌	Guangpo Rd. Sign	13:34:06	13:24:08	13:15:04
147.75	30.35	17		G223	G223	13:36:13	13:26:10	13:17:00
148.7	29.4	19		G223, 往城区方向	G223, to city area	13:37:37	13:27:29	13:18:16
149	29.1	18		绕转盘第三个出口	The 3rd Exit of the Roundabout	13:38:03	13:27:54	13:18:40
149.5	28.6	14		椰林北大道	Yelin N.Ave.	13:38:47	13:28:36	13:19:20
151	27.1	13		椰林大桥 (修路)	Yelin Bridge (Under Construction)	13:40:59	13:30:42	13:21:20
151.5	26.6	10		椰林南大道	Yelin S.Ave.	13:41:42	13:31:24	13:22:00
153.4	24.7	26		陵文路	Lingwen Rd.	13:44:29	13:34:03	13:24:32
153.9	24.2	26		北斗路	Beidou Rd.	13:45:13	13:34:45	13:25:12

178.1KM

4月8日 APR.8 / 星期二 TUESDAY

2nd STAGE
第二赛段"PEAK SPORT"QIONGHAI-WANNING-LINGSHUI
“匹克体育”琼海－万宁－陵水

公里 (km) from the start	距终点 (km) to the finish	海拔 Alt. (m)	前进方向说明 Instruction	描述 Description		预计到达时间 Estimated Arrival Time		
						41km/h	43km/h	45km/h
158.2	19.9	21.6	↩	G223	G223	13:51:31	13:40:45	13:30:56
159.4	18.7	18	↑	新村界	Xincun Border	13:53:16	13:42:25	13:32:32
163.9	14.2	7	↩	S23,K0	S23,K0	13:59:51	13:48:42	13:38:32
165.3	12.8	10	↩	海南环岛旅游公路, 往黎安	Hainan Coastal Scenic Highway, to Li'an	14:01:54	13:50:39	13:40:24
166.9	11.2	11	↑	新村港大桥	Xincun Port Bridge	14:04:15	13:52:53	13:42:32
167.6	10.5	2.8	↑	海南环岛旅游公路	Hainan Coastal Scenic Highway	14:05:16	13:53:52	13:43:28
168.1	10	3.2	↑	海南环岛旅游公路	Hainan Coastal Scenic Highway	14:06:00	13:54:33	13:44:08
173.5	4.6	5	↑	港仔大桥	Gangzai Bridge	14:13:54	14:02:06	13:51:20
176.6	1.5			海南环岛旅游公路	Hainan Coastal Scenic Highway	14:18:26	14:06:25	13:55:28
176.9	1.2			海南环岛旅游公路	Hainan Coastal Scenic Highway	14:18:53	14:06:50	13:55:52
177	1.1	26	↩	双湖大道	Shuanghu Ave.	14:19:01	14:06:59	13:56:00
177.8	0.3	15		双湖大道	Shuanghu Ave.	14:20:12	14:08:06	13:57:04
178.1	0	13		海南海洋欢乐世界	Hainan Ocean Paradise Resort	14:20:38	14:08:31	13:57:28

"PEAK SPORT" QIONGHAI-WANNING-LINGSHUI
“匹克体育” 琼海 - 万宁 - 陵水

2nd STAGE
第二赛段

Stage 02 陵水出入城图 Entry / Exit Map of Ling shui



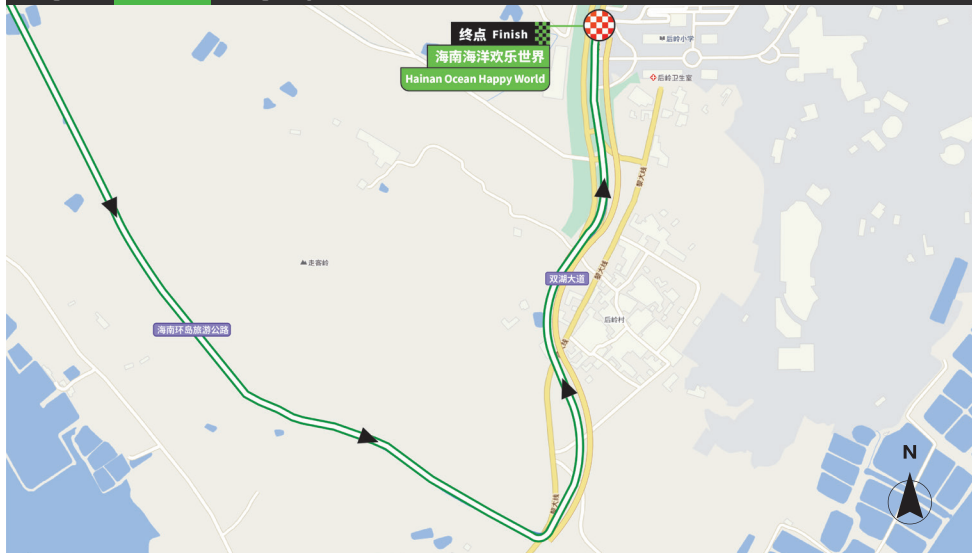
178.1KM

4月8日 APR.8 / 星期二 TUESDAY

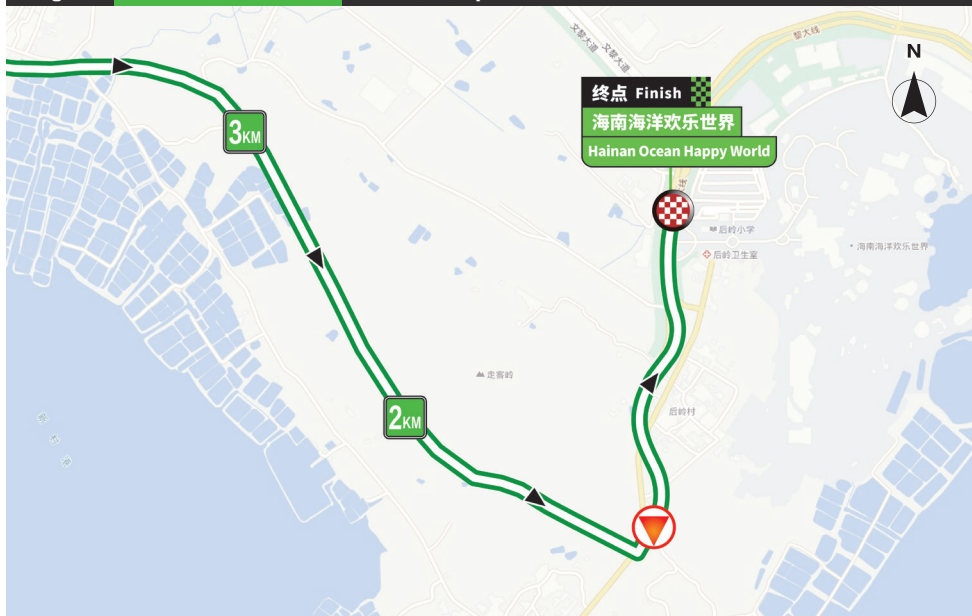
2nd STAGE
第二赛段

"PEAK SPORT" QIONGHAI-WANNING-LINGSHUI
“匹克体育”琼海-万宁-陵水

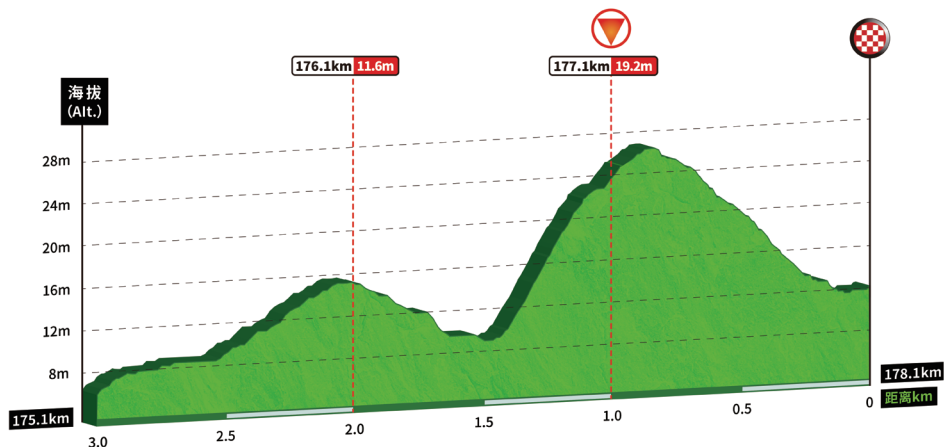
Stage 02 入城图 Entry Map



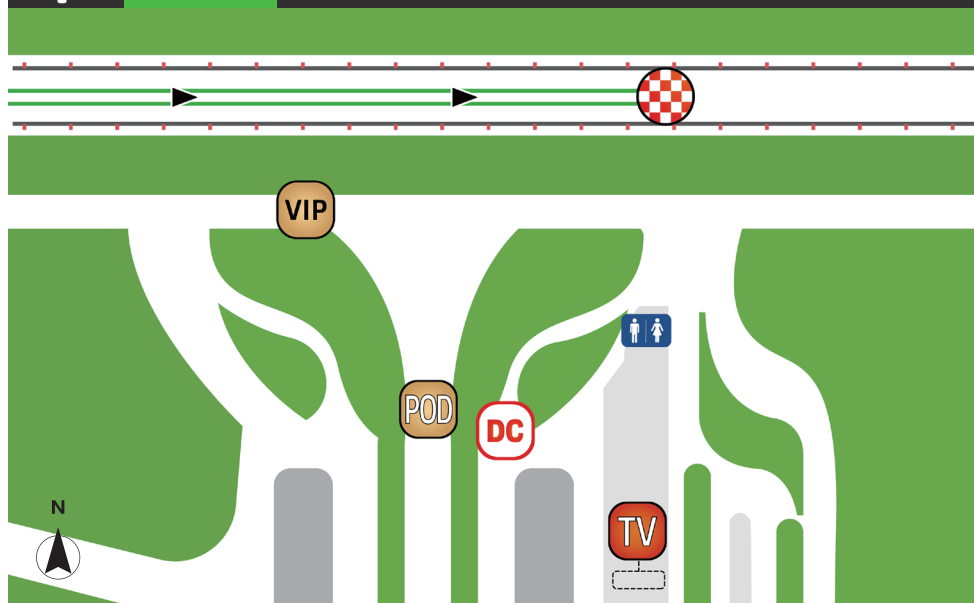
Stage 02 最后三公里路线图 Last 3km Map



Stage 02 最后三公里海拔图 Last 3km Elevation



Stage 02 终点布局图 Finish Plan



178.1KM

4月8日 APR.8 / 星期二 TUESDAY

2nd STAGE
第二赛段

"PEAK SPORT" QIONGHAI-WANNING-LINGSHUI
“匹克体育”琼海 - 万宁 - 陵水

Stage 02 酒店 / 加油站 / 充电桩分布图

Hotel & Gas Station & Charging Station



陵水加油站: 三才镇毛岭国道223,259公里处

Lingshui Gas Station: at kilometer 223259 of Maoling National Highway in Sancai Town



运动员主酒店

Athlete Main Hotel

Stage 02

非竞赛车辆转场路线图

Staff Car Transfer



琼海(市政广场) - 陵水(海南海洋欢乐世界) 约127.1公里

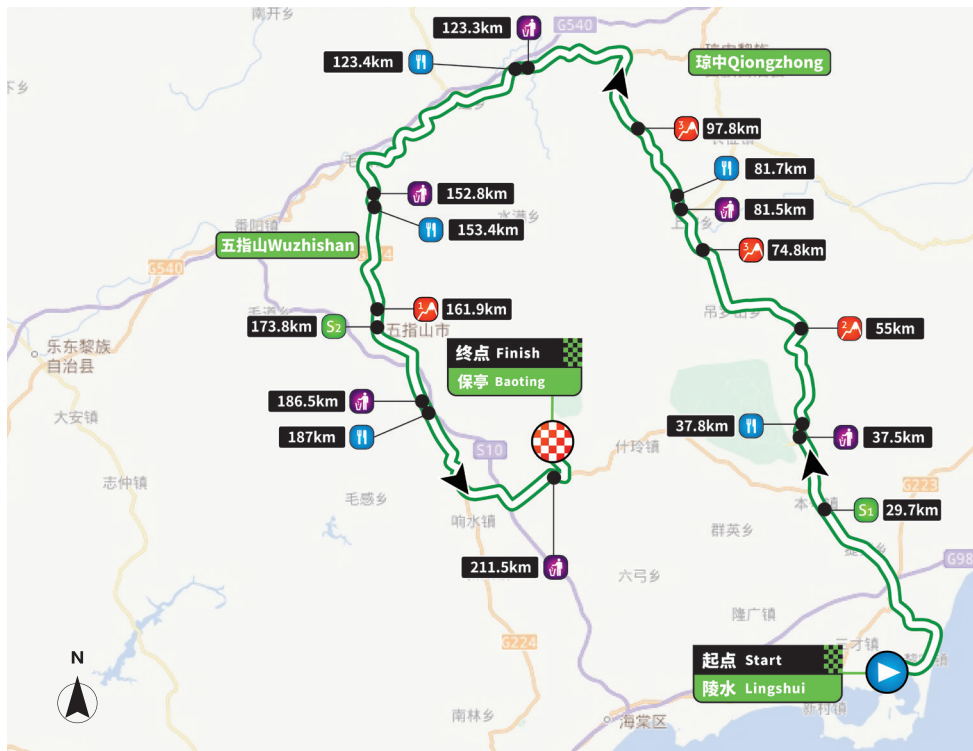
银海路-琼海互通-G98-黎安互通-文黎大道-海南海洋欢乐世界

212.6KM

4月9日 APR.9 / 星期三 WEDNESDAY

3rd STAGE 第三赛段

LINGSHUI-QIONGZHONG-WUZHISHAN-BAOTING 陵水 - 琼中 - 五指山 - 保亭



2025年4月9日 (星期三) 9/4/2025 Wednesday

6:00-9:00 早餐 Breakfast

6:30-8:00 领冰 / 水 / 午餐包 Collect Ice/Water/Lunch Bag

9:00-9:50 赛队签到 / 发车仪式 Sign on/Departure Ceremony

9:00 比赛开始 Race Start

14:45 比赛结束 Race Finish

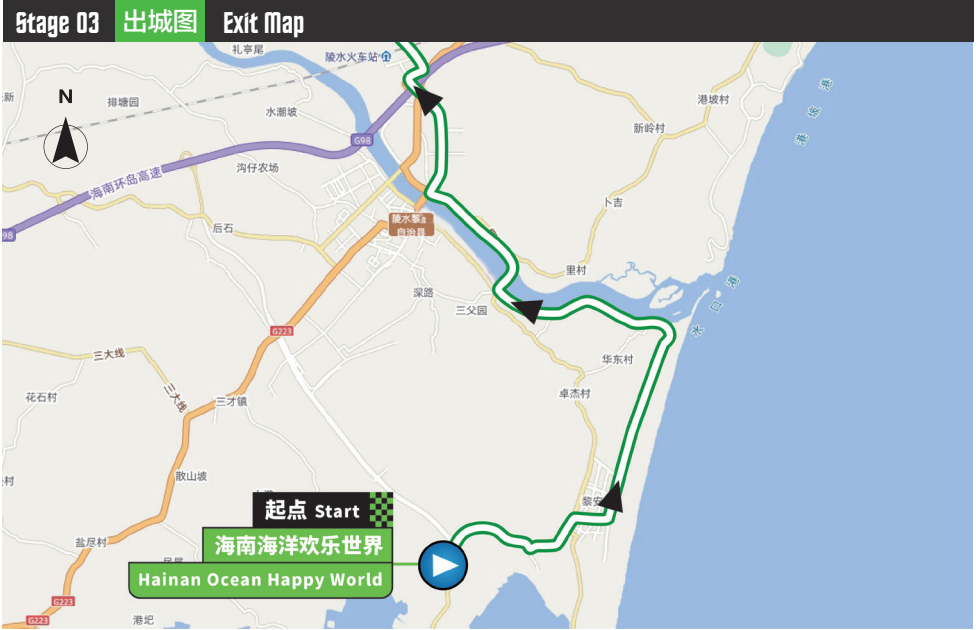
14:40-15:10 每日荣耀时刻 (赛段颁奖) Awarding Ceremony

18:00-20:00 晚餐 Dinner

12:00-22:00 竞赛办公室开放 Opening of Race Office

LINGSHUI-QIONGZHONG-WUZHISHAN-BAOTING
陵水 - 琼中 - 五指山 - 保亭

3rd STAGE
第三赛段



212.6KM

4月9日 APR.9 / 星期三 WEDNESDAY

3rd STAGE
第三赛段

LINGSHUI-QIONGZHONG-WUZHISHAN-BAOTING
陵水 - 琼中 - 五指山 - 保亭

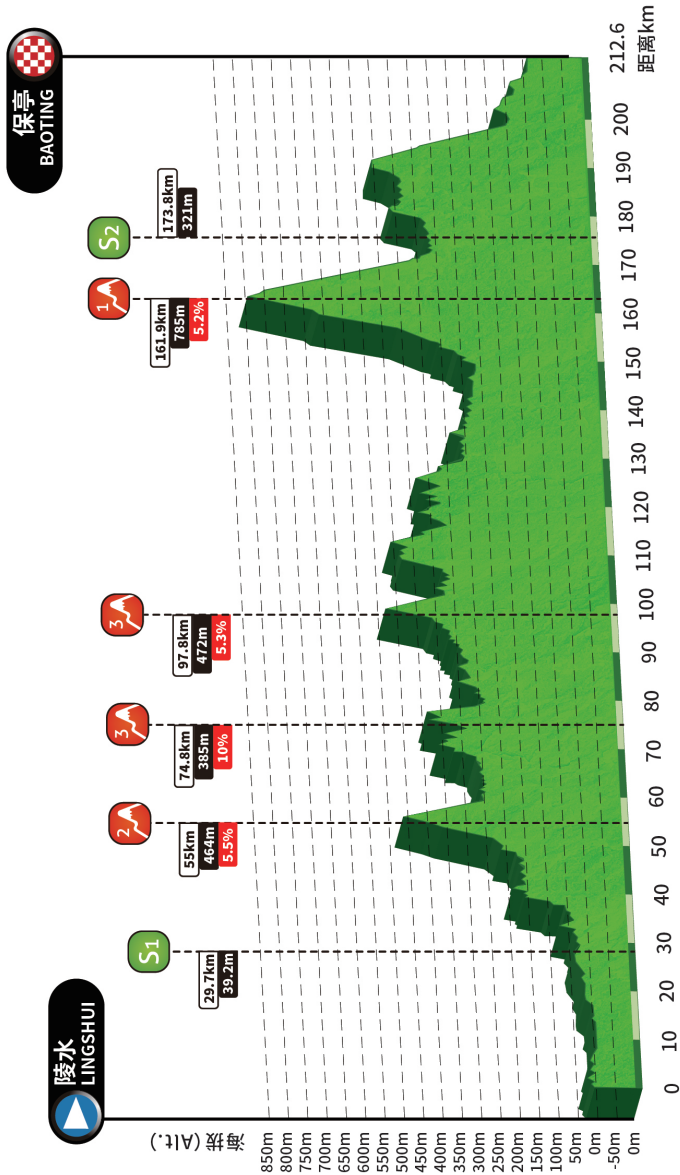
Stage 03 起点布局图 Start Plan



LINGSHUI-QIONGZHONG-WUZHISHAN-BAOTING
陵水 - 琼中 - 五指山 - 保亭

3rd STAGE
第三赛段

Stage 03 海拔图 Elevation



212.6KM

4月9日 APR.9 / 星期三 WEDNESDAY

3rd STAGE
第三赛段LINGSUI-QIONGZHONG-WUZHISHAN-BAOTING
陵水 - 琼中 - 五指山 - 保亭

公里 (km) from the start	距终点 (km) to the finish	海拔 Alt. (m)	前进方向说明 Instruction	描述 Description	预计达到时间 Estimated Arrival Time		
					33km/h	37km/h	40km/h
0	212.6	17		海南富力海洋欢乐世界 (逆行) Hainan Ocean Paradise Resort	9:00:00	9:00:00	9:00:00
0.25	212.35	21		海南环岛旅游公路, 海风大道 Hainan Coastal Scenic Highway, Haifeng Ave.	9:00:27	9:00:24	9:00:19
1.5	211.1	28		海风大道 Haifeng Ave.	9:02:44	9:02:26	9:01:54
2	210.6	25		东高路 Donggao Rd.	9:03:38	9:03:15	9:02:32
2.9	209.7	18		东高路 Donggao Rd.	9:05:16	9:04:42	9:03:40
3.2	209.4	19		尔蔚街 Er'wei Rd.	9:05:49	9:05:11	9:04:03
3.4	209.2	19		尔蔚街 Er'wei Rd.	9:06:11	9:05:31	9:04:38
3.7	208.9	24		尔蔚街 Er'wei Rd.	9:06:44	9:06:00	9:05:03
3.9	208.7	20		黎安路 Li'an Rd.	9:07:05	9:06:19	9:05:19
4.3	208.3	19		黎安路 Li'an Rd.	9:07:49	9:06:58	9:05:52
4.7	207.9	19		黎安路 Li'an Rd.	9:08:33	9:07:37	9:06:25
7.85	204.75	10		椰子岛中桥, 往滨河南路 Yezidao Middle Bridge To Binhe S.Rd.	9:14:16	9:12:44	9:10:42
11.4	201.2	9		安马大桥 Anma Bridge	9:20:44	9:18:29	9:15:33
11.5	201.1	15		安马大桥 Anma Bridge	9:20:55	9:18:39	9:15:41
12	200.6	8		滨河北路 Binhe N.Rd.	9:21:49	9:19:28	9:16:22
13.6	199	9		滨河北路 Binhe N.Rd.	9:24:44	9:22:03	9:18:33
13.7	198.9	8		滨河北路 Binhe N.Rd.	9:24:55	9:22:13	9:18:41

LINGSHUI-QIONGZHONG-WUZHISHAN-BAOTING
陵水 - 琼中 - 五指山 - 保亭3rd STAGE
第三赛段

公里 (km) from the start	距终点 (km) to the finish	海拔 Alt. (m)	前进方向说明 Instruction	描述 Description		预计到达时间 Estimated Arrival Time		
						33km/h	37km/h	40km/h
14	198.6	9	↗	滨河北路	Binhe N.Rd.	9:25:27	9:22:42	9:19:05
14.6	198	12	↑	桃源大道	Taoyuan Ave.	9:26:33	9:23:41	9:19:55
15.3	197.3	9	↑	桃源大道	Taoyuan Ave.	9:27:49	9:24:49	9:20:52
15.8	196.8	9	↑	桃源大道	Taoyuan Ave.	9:28:44	9:25:37	9:21:33
16.7	195.9	11	↑	第二出口往 G223 保亭方向	The 2nd. Exit to G223, Baoting	9:30:22	9:27:05	9:22:46
16.9	195.7	12	⤵	高架桥	Elevated bridge	9:30:44	9:27:24	9:23:03
17.1	195.5	13	↗	G223	G223	9:31:05	9:27:44	9:23:19
17.5	195.1	16	↖	G361	G361	9:31:49	9:28:23	9:23:52
17.7	194.9	21	↑	提蒙大道	Timeng Ave.	9:32:11	9:28:42	9:26:33
21.8	190.8	30	↑	提蒙乡	Timeng Town	9:39:38	9:35:21	9:32:42
23.4	189.2	25	↑	G361,K6	G361, K6	9:42:33	9:37:57	9:35:06
28.1	184.5	51	↑	本号大道	Benhao Ave.	9:51:05	9:45:34	9:42:09
29.7	182.9	39.2	S1	本号大道	Benhao Ave.	10:54:00	9:48:10	9:44:33
30	182.6	44	↑	本号镇	Benhao Town	10:54:33	9:48:39	9:45:00
30.6	182	43	↗	S215, 吊罗山方向	S215, to Diaoluoshan	9:55:38	9:49:37	9:45:54
32.8	179.8	49	⤵	S215	S215	9:58:44	9:52:23	9:48:27
34.7	177.9	48	↑	吊罗山, S215,K59-100	Diaoluoshan, S215, K59-100	10:03:05	9:56:16	9:52:03

212.6KM









4月9日 APR.9 / 星期三 WEDNESDAY

3rd STAGE








第三赛段

LINGSUI-QIONGZHONG-WUZHISHAN-BAOTING

陵水 - 琼中 - 五指山 - 保亭

公里 (km) from the start	距终点 (km) to the finish	海拔 Alt. (m)	前进方向说明 Instruction	描述 Description		预计达到时间 Estimated Arrival Time 33km/h 37km/h 40km/h		
37.3	175.3	69	➤	S215	S215	10:07:49	10:00:29	9:55:57
37.5	175.1	73		S215,K57-900	S215, K57-900	10:08:11	10:00:49	9:56:15
37.8	174.8	90		S215,K56-200	S215, K56-200	10:08:44	10:01:18	9:56:42
38.8	173.8	145		S215,K55-200	S215, K55-200	10:10:33	10:02:55	9:58:12
39.2	173.4	164		S215,K55-600	S215, K55-600	10:11:16	10:03:34	9:58:48
47.1	165.5	171	↑	大里瀑布	Dali Waterfall	10:25:38	10:16:23	10:10:39
49.3	163.3	41	↑	大里路牌	Dali Rd.Sign	10:29:38	10:19:57	10:13:57
50.9	161.7	238		K43-400	K43-400	10:32:33	10:22:32	10:16:21
55	157.6	464		S215, 爬坡 1, 二级, 坡长 4.1 公里, 平均坡度 5.5%, 进入琼中境内	"S215, KOM 1 (Cat. 2), length 4.1KM, Avg. Gradient 5.5%, enter Qiongzhong"	10:40:00	10:29:11	10:22:30
55.6	157	421	↑	S215	S215	10:41:05	10:30:10	10:23:24
57.4	155.2	329	↑	吊罗二桥	Diailuo Second Bridge	10:44:22	10:33:05	10:26:06
64.5	148.1	257	↑	太平二桥, S215,K29-100	"Taiping Second Bridge, S215, K29-100"	10:57:16	10:44:36	10:36:45
65.6	147	260	↑	太平路牌	Taiping Rd.Sign	10:59:16	10:46:23	10:38:24
65.8	146.8	263	↑	太平	Taiping	10:59:38	10:46:42	10:38:42
74.2	138.4	326		S215, 行干村	S215,Hanggan Village	11:14:55	11:00:19	10:51:18
74.8	137.8	385		S215,K19-500, 爬坡 2, 三级, 坡长 600 米, 坡度 10%	S215, K19-500, KOM2(Cat. 3), length 600M, gradient10%	11:16:00	11:01:18	10:52:12

LINGSHUI-QIONGZHONG-WUZHISHAN-BAOTING
陵水 - 琼中 - 五指山 - 保亭3rd STAGE
第三赛段

公里 (km) from the start	距终点 (km) to the finish	海拔 Alt. (m)	前进方向说明 Instruction	描述 Description		预计达到时间 Estimated Arrival Time		
						33km/h	37km/h	40km/h
76.7	135.9	367		S215,K17-400	K17-400	11:19:27	11:04:23	10:55:03
79.3	133.3	241	↑	上安路牌	Shangan Rd.Sign	11:24:11	11:08:36	10:58:57
79.7	132.9	248	↑	上安乡	Shangan Town	11:24:55	11:09:15	10:59:33
80.1	132.5	254	↙	环热带雨林国家公园 公路	Tropical Rainforest National Park Scenic Highway	11:25:38	11:09:54	11:00:09
81.3	131.3	262	↘	环热带雨林国家公园 公路	Tropical Rainforest National Park Scenic Highway	11:27:49	11:11:50	11:01:57
81.5	131.1	262		长安河大桥	Changan River Bridge	11:28:11	11:12:10	11:02:15
81.7	130.9	262		营根 31KM 路牌	Yinggen 31KM Rd.Sign	11:28:33	11:12:29	11:02:33
82.5	130.1	300		环热带雨林国家公园 公路	Tropical Rainforest National Park Scenic Highway	11:30:00	11:13:47	11:03:45
82.7	129.9	310		环热带雨林国家公园 公路	Tropical Rainforest National Park Scenic Highway	11:30:22	11:14:06	11:04:03
93.3	119.3	330	↑	南建河大桥	Nanjian River Bridge	11:49:38	11:31:18	11:19:57
95.8	116.8	367		大朗村	Dalang Village	11:54:11	11:35:21	11:23:42
97.8	114.8	472		爬坡 3, 三级, 坡长 2 公里, 平均坡度 5.3%	KOM 3 (Cat. 3), length 2KM, Avg.Gradient 5.3%	11:57:49	11:38:36	11:26:42
98.2	114.4	480	↑	环热带雨林国家公园 公路	Tropical Rainforest National Park Scenic Highway	11:58:33	11:39:15	11:27:18
104.8	107.8	340	↑	加钗农场, 卖刀村 (业 余组终点)	Jiachai Farm, Maidao Village, (Amateur Group Finish)	12:10:11	11:49:37	12:37:48
105.2	107.4	315	↘	G224	G224	12:11:16	11:50:36	11:37:48
105.6	107	317	↘	G224	G224	12:12:00	11:51:15	11:38:24

212.6KM







4月9日 APR.9 / 星期三 WEDNESDAY

3rd STAGE

第三赛段

LINGSUI-QIONGZHONG-WUZHISHAN-BAOTING

陵水 - 琼中 - 五指山 - 保亭

公里 (km) from the start	距终点 (km) to the finish	海拔 Alt. (m)	前进方向说明 Instruction	描述 Description		预计达到时间 Estimated Arrival Time		
						33km/h	37km/h	40km/h
116.8	95.8	348	↑	红毛路牌	Hongmao Rd.Sign	12:32:22	12:09:24	11:55:12
119.3	93.3	349		K159+200	K159+200	12:36:55	12:13:28	11:58:57
119.4	93.2	346	↑	白沙起义纪念园	Baisha Uprising Memorial Park	12:37:05	12:13:37	11:59:06
123.3	89.3	330		K163+200	K163+200	12:44:11	12:19:57	12:04:57
124.3	88.3	355		K164+200	K164+200	12:46:00	12:21:34	12:06:27
125.1	87.5	386		K165	K165	12:47:27	12:22:52	12:07:39
126.1	86.5	339		K166	K166	12:49:16	12:24:29	12:09:09
129.5	83.1	262	↑	什运路牌	Zayun Rd.Sign	12:55:27	12:30:00	12:14:15
129.9	82.7	263	↑	什运农贸市场	Zayun Farmers Market	12:56:11	12:30:39	12:14:51
132	80.6	264	↑	牙训村	Yaxun Village	13:00:00	12:34:03	12:18:00
141.2	71.4	239	↑	五指山界	Wuzhishan Border	13:16:44	12:48:58	12:31:48
144.9	67.7	230	↑	K185, 水满路口	K185, Shuiman Rd. Intersection	13:23:27	12:54:58	12:37:21
147.2	65.4	224	↑	G224	G224	13:27:38	12:58:42	12:40:48
147.3	65.3	223	↑	毛阳镇	Maoyang Town	13:27:49	12:58:52	12:40:57
148.1	64.5	222	←	G224	G224	13:29:16	13:00:10	12:42:09
148.4	64.2	222		K187+600	K187+600	13:29:49	13:00:39	12:42:36
150.8	61.8	265	↑	K191	K191	13:34:11	13:04:32	12:46:12















LINGSHUI-QIONGZHONG-WUZHISHAN-BAOTING
陵水 - 琼中 - 五指山 - 保亭3rd STAGE
第三赛段

公里(km) from the start	距终点(km) to the finish	海拔 Alt. (m)	前进方向说明 Instruction	描述 Description		预计达到时间 Estimated Arrival Time		
						33km/h	37km/h	40km/h
152.8	59.8	308		K193	K193	13:37:49	13:07:47	12:49:12
153.4	59.2	333		K193+600	K193+600	13:38:55	13:08:45	12:50:06
154.4	58.2	360		K194+600	K194+600	13:40:44	13:10:23	12:51:36
154.7	57.9	372		K194+900	K194+900	13:41:16	13:10:52	12:52:03
154.8	57.8	374		K195	K195	13:41:27	13:11:02	12:52:12
158.9	53.7	615	↑	红山路牌	Hongshan Rd.Sign	13:48:55	13:17:41	12:58:21
161.9	50.7	785		G224, 阿陀岭, 爬坡 4, 一级, 坡长 9.1 公里, 坡度 5.2%, K202+100	G224, Atuoling, KOM 4(Cat. 1), length 9.1KM, gradient 5.2%, K202+100	13:54:22	13:22:32	13:02:51
172	40.6	320	➡	三月三大道	Sanyuesan Ave.	14:12:44	13:38:55	13:18:00
172.1	40.5	319	↑	五指山大桥	Wuzhishan Bridge	14:12:55	13:39:05	13:18:09
172.5	40.1	328	↑	通什灯光球场	Tongza Sports Court	14:13:38	13:39:44	13:18:45
173	39.6	316	↑	三月三大道	Sanyuesan Ave.	14:14:33	13:40:32	13:19:30
173.7	38.9	320	↑	三月三大道, 理文路口	Sanyuesan Ave. Liwen Rd.Intersection	14:15:49	13:41:41	13:20:33
173.8	38.8	321		五指山市青少年活动中心	Wuzhishan Youth Activity Center	14:16:00	13:41:50	13:20:42
180.9	31.7	414	↑	K221	K221	14:28:55	13:53:21	13:31:21
182	30.6	391		K262+300	K262+300	14:30:55	13:55:08	13:33:00
183.5	29.1	389	↑	保亭界路牌	Baoting Border Rd.Sign	14:33:38	13:57:34	13:35:15

212.6KM

4月9日 APR.9 / 星期三 WEDNESDAY

3rd STAGE
第三赛段LINGSHUI-QIONGZHONG-WUZHISHAN-BAOTING
陵水 - 琼中 - 五指山 - 保亭

公里 (km) from the start	距终点 (km) to the finish	海拔 Alt. (m)	前进方向说明 Instruction	描述 Description		Estimated Arrival Time		
						33km/h	37km/h	40km/h
186.5	26.1	385		G224,K266+800	G224, K266+800	14:39:05	14:02:26	13:39:45
187	25.6	389		G224,K267+300	G224, K267+300	14:40:00	14:03:15	13:40:30
188	24.6	431		G224,K268+300	G224, K268+300	14:41:49	14:04:52	13:42:00
188.5	24.1	451		G224,K268+800	G224, K268+800	14:42:44	14:05:41	13:42:45
197	15.6	150		G224, 往保亭	G224, to Baoting	14:58:11	14:19:28	13:55:30
203.1	9.5	121		G224, 往保亭	G224, to Baoting	15:09:16	14:29:21	14:04:39
203.35	9.25	121		G361, 往保亭	G361, to Baoting	15:09:44	14:29:45	14:05:02
206.5	6.1	100		G361	G361	15:15:27	14:34:52	14:09:45
207.9	4.7	68		保兴西路	Baoxing W.Rd.	15:18:00	14:37:08	14:11:51
209.4	3.2	52		保兴中路	Baoxing Middle Rd.	15:20:44	14:39:34	14:14:06
209.8	2.8	51		保兴东路	Baoxing E.Rd.	15:21:27	14:40:13	14:14:42
210.6	2	53		抄茂桥	Chaomao Bridge	15:22:55	14:41:31	14:15:54
210.7	1.9	52		七仙大道	Qixian Ave.	15:23:05	14:41:41	14:16:03
211.5	1.1	51		七仙大道	Qixian Ave.	15:24:33	14:42:58	14:17:15
211.9	0.7	51		七仙大道, 玉仙桥路 □	Qixian Ave. Yuxian Bridge Rd.Intersection	15:25:16	14:43:37	14:17:51
212.3	0.3	51		七仙大道	Qixian Ave.	15:26:00	14:44:16	14:18:27
212.6	0	51		七仙大道	Qixian Ave.	15:26:33	14:44:45	14:18:54

Stage 03 入城图 Entry Map



212.6KM

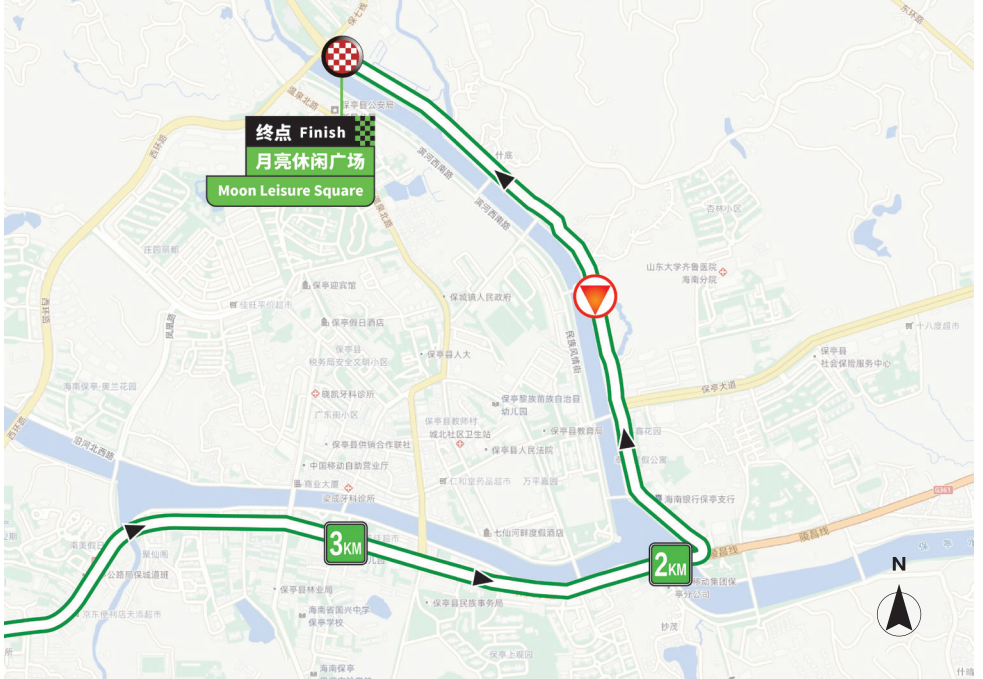
4月9日 APR.9 / 星期三 WEDNESDAY

3rd STAGE
第三赛段

LINGSUI-QIONGZHONG-WUZHISHAN-BAOTING
陵水 - 琼中 - 五指山 - 保亭

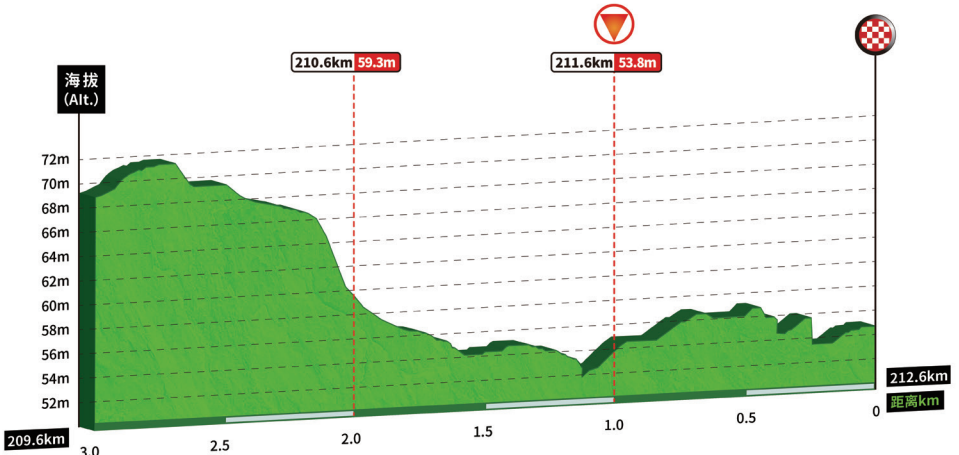
Stage 03 最后三公里路线图

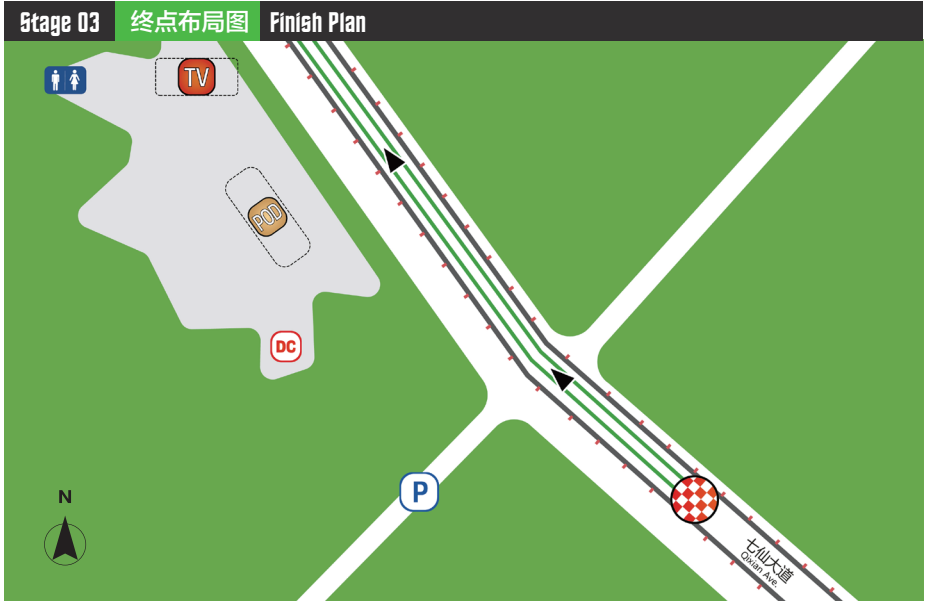
Last 3km Map



Stage 03 最后三公里海拔图

Last 3km Elevation





212.6KM

4月9日 APR.9 / 星期三 WEDNESDAY

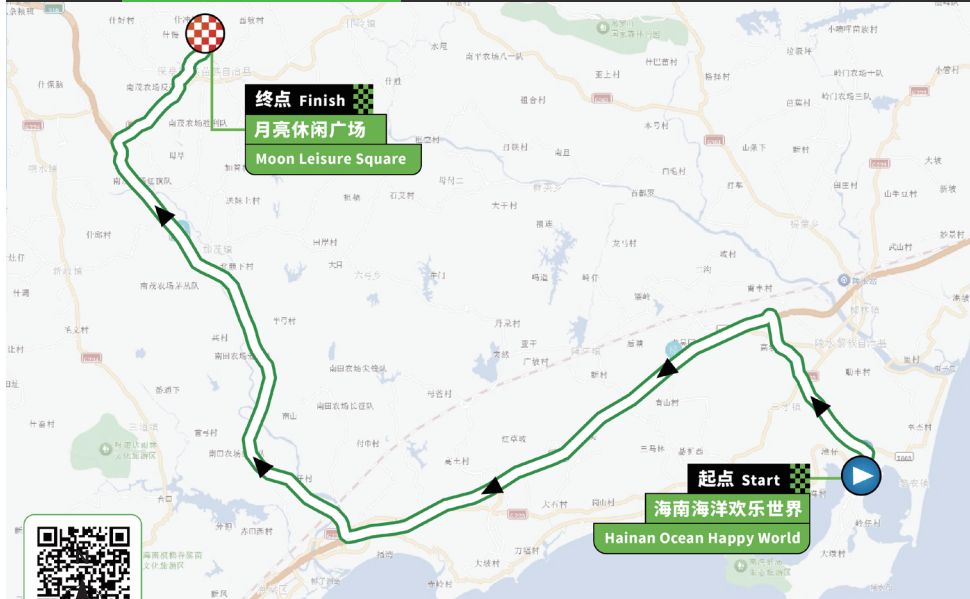
3rd STAGE
第三赛段

LINGSUI-QIONGZHONG-WUZHISHAN-BAOTING
陵水 - 琼中 - 五指山 - 保亭

Stage 03

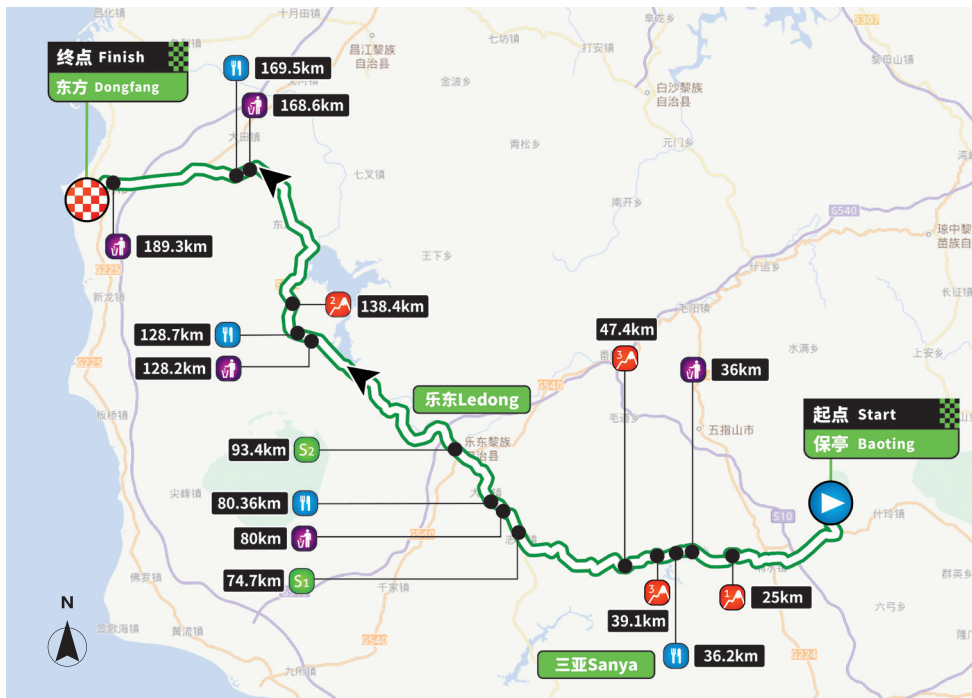
非赛车车辆转场路线图

Staff Car Transfer



陵水(海南海洋欢乐世界)-保亭(月亮休闲广场)约73.4公里

海南海南欢乐世界-双湖大道-文黎大道-G98海南环岛高速-S10山海高速-环热带雨林国家公园旅游公路-西环路-七仙大道-月亮休闲广场

BAOTING-SANYA-LEDONG-DONGFANG
保亭 - 三亚 - 乐东 - 东方4th STAGE
第四赛段

2025年4月10日(星期四) 10/4/2024 Thursday

6:00-9:00 早餐 Breakfast

6:30-8:00 领冰 / 水 / 午餐包 Collect Ice/Water/Lunch Bag

8:30-9:20 赛队签到 / 发车仪式 Sign on/Depature Ceremony

9:30

比赛开始 Race Start

14:20

比赛结束 Race Finish

14:30-15:00

每日荣耀时刻 (赛段颁奖) Awarding Ceremony

18:00-20:00

晚餐 Dinner

12:00-22:00

竞赛办公室开放 Opening of Race Office

190.8KM

4月10日 APR.10 / 星期四 THURSDAY

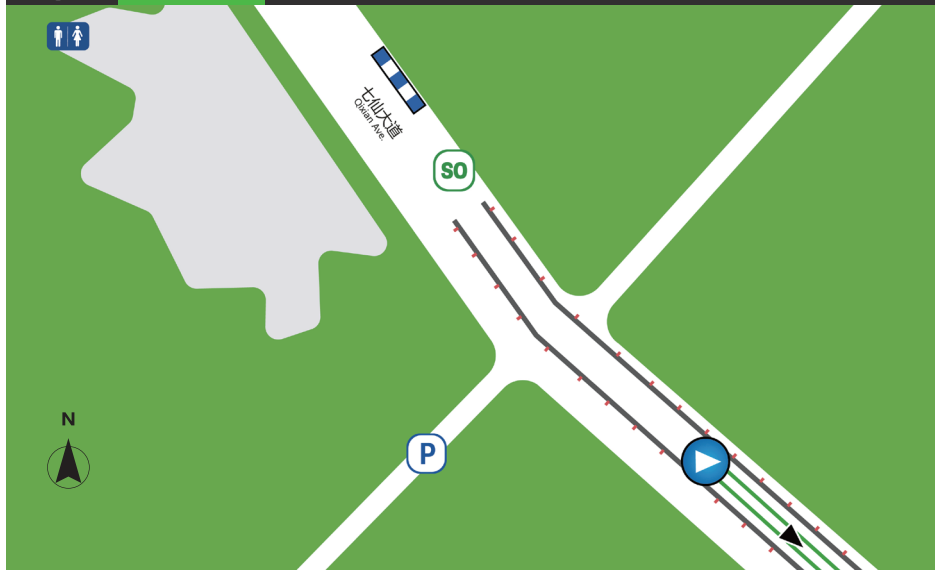
4th STAGE
第四赛段

BAOTING-SANYA-LEDONG-DONGFANG
保亭 - 三亚 - 乐东 - 东方

Stage 04 出城图 Exit Map



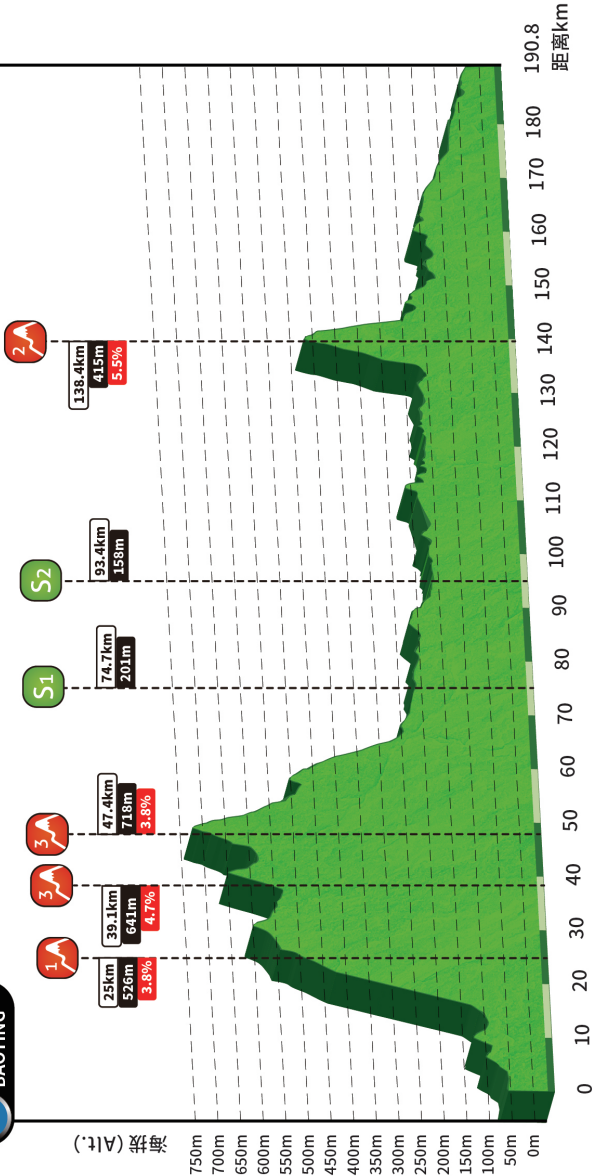
Stage 04 起点布局图 Start Plan



Stage 04

海拔图

Elevation



海拔 (Alt.)

190.8
距离 km

190.8KM

4月10日 APR.10 / 星期四 THURSDAY

4th STAGE

第四赛段

BAOTING-SANYA-LEDONG-DONGFANG

保亭 - 三亚 - 乐东 - 东方

公里 (km) from the start	距终点 (km) to the finish	海拔 Alt. (m)	前进方向说明 Instruction	描述 Description	预计达到时间 Estimated Arrival Time		
					36km/h	39km/h	42km/h
0	190.8	52		月亮休闲广场 Moon Recreation Square	9:30:00	9:30:00	9:30:00
0.7	190.1	51	↑	七仙大道, 玉仙桥路口 Qixian Ave. Yuxian Bridge Rd.Intersection	9:31:10	9:30:54	9:30:52
1.4	189.4	50	↑	七仙大道, 保亭大道路口 Qixian Ave. Baoting Ave. Intersection	9:32:20	9:31:47	9:31:45
1.9	188.9	50	↗	抄茂桥 Chaomao Bridge	9:33:10	9:32:26	9:32:22
2.8	188	49	↑	保兴中路 Baoting Middle Rd.	9:34:40	9:33:34	9:33:30
3.2	187.6	49	↑	保兴西路 Baoting W.Rd.	9:35:20	9:34:05	9:34:00
4.7	186.1	54	↑	G361, 南环路口 G361, Nanhuan Rd.Intersection	9:37:50	9:36:43	9:36:08
6.1	184.7	95	↑	G361 G361	9:40:10	9:38:43	9:37:57
9.3	181.5	113	↑	环热带雨林国家公园 旅游公路 Tropical Rainforest National Park Scenic Highway	9:45:30	9:43:17	9:42:08
14.2	176.6	92	↑	环热带雨林国家公园 旅游公路, G224 Tropical Rainforest National Park Scenic Highway, G224	9:53:40	9:50:17	9:48:31
14.3	176.5	93		环热带雨林国家公园 旅游公路 Tropical Rainforest National Park Scenic Highway	9:53:50	9:50:26	9:48:39
15.3	175.5	115	↑	什龙大桥 Zalong Bridge	9:55:30	9:51:51	9:49:57
25	165.8	526		环热带雨林国家公园 旅游公路, 爬坡 1, 一级, 坡长 11.3 公 里, 坡度 3.8% Tropical Rainforest National Park Scenic Highway, KOM 1 (Cat. 1) length 11.3KM, gradient 3.8%	10:11:40	10:05:43	10:02:37
30	160.8	561	↑	仙安石林 15KM 牌 Xian'an Stone Forest 15KM Sign	10:20:00	10:12:51	10:09:08

公里 (km) from the start	距终点 (km) to the finish	海拔 Alt. (m)	前进方向说明 Instruction	描述 Description	预计达到时间 Estimated Arrival Time			
					36km/h	39km/h	42km/h	
31.2	159.6	524	↑	环热带雨林国家公园 旅游公路	Tropical Rainforest National Park Scenic Highway	10:22:00	10:14:34	10:10:42
31.9	158.9	532		毛感路牌	Maogan Rd.Sign	10:23:10	10:15:34	10:11:37
33.2	157.6	523	↑	番兴村	Fanxing Village	10:25:20	10:17:26	10:13:18
34	156.8	523	↑	石轮村	Shilun Village	10:26:40	10:18:34	10:14:21
35.3	155.5	512	↑	番根村	Fangen Village	10:28:50	10:24:18	10:20:26
36	154.8			环热带雨林国家公园 旅游公路	Tropical Rainforest National Park Scenic Highway	10:30:00	10:25:23	10:21:26
36.2	154.6	504		距保显农场 31KM 路牌	31KM Sign to Baoxian Farm	10:30:20	10:25:42	10:21:43
37.2	153.6	513		环热带雨林国家公园 旅游公路	Tropical Rainforest National Park Scenic Highway	10:32:00	10:27:14	10:23:09
37.8	153	533		大本站	Daben Station	10:33:00	10:28:09	10:24:00
38.8	152	620	↑	距仙安石林 6KM 牌	6KM Sign to Xian'an Stone Forest	10:34:40	10:29:42	10:25:26
39.1	151.7	641		毛位岭, 爬坡 2, 三 级, 坡长 2.9KM, 坡 度 4.7%	Maoweiling, KOM2 (Cat. 3), length 2.9KM, gradient 4.7%	10:35:10	10:30:09	10:25:51
40.8	150	570	↑	仙龙洞风景区	Xianlongdong Scenic Spot	10:38:00	10:32:46	10:28:17
41.3	149.5	551	↑	南好村	Nanhao Village	10:38:50	10:33:32	10:29:00
42.8	148	556	↑	桥	Bridge	10:41:20	10:35:51	10:31:09
44	146.8	586		距仙安石林 1KM 牌	1KM Sign to Xian'an Stone Forest	10:43:20	10:37:42	10:32:51
45	145.8	628	↑	仙安石林风景区 (业 余组终点)	Xian'an Stone Forest (Amateur Group Finish)	10:45:00	10:39:15	10:34:17

4th STAGE
第四赛段BAOTING-SANYA-LEDONG-DONGFANG
保亭 - 三亚 - 乐东 - 东方

公里 (km) from the start	距终点 (km) to the finish	海拔 Alt. (m)	前进方向说明 Instruction	描述 Description	预计达到时间 Estimated Arrival Time			
					36km/h	39km/h	42km/h	
45.2	145.6	614	↑	计架河大桥	Jijiahe Bridge	10:45:20	10:39:32	10:34:34
46.2	144.6	649	↑	千龙大桥	Qianlong Bridge	10:47:00	10:41:05	10:36:00
47.4	143.4	718		爬坡 3, 三级, 坡长 3.4 公里, 坡度 3.8%, 进入三亚境内	KOM3 (Cat. 3), length 3.4KM, gradient 3.8% Enter Sanya	10:49:00	10:42:55	10:37:43
52.7	138.1	490	↑	保文岭大桥	Baowenling Bridge	10:57:50	10:51:05	10:45:17
55.7	135.1	451	↑	空列岭一号大桥	Konglieling No.1 Bridge	11:02:50	10:55:42	10:49:34
58.8	132	435	↑	那风隧道 400 米	Nafeng Tunnel 400M	11:08:00	11:00:28	10:54:00
59.6	131.2	418	↑	那风大桥	Nafeng Bridge	11:09:20	11:01:42	10:55:09
66.9	123.9	242	↙	往 S314, 保显农场	To S314, Baoxian Farm	11:21:30	11:12:55	11:05:34
72.7	118.1	211	↘	S314, 往志仲	S314, to Zhizhong	11:31:10	11:21:51	11:13:51
74.7	116.1	201		志仲镇人民政府	Zhizhong Town Government	11:34:30	11:24:55	11:16:43
75.36	115.44	209		S314	S314	11:35:10	11:25:32	11:17:17
80	110.8	200		S314, K54	S314, K54	11:43:20	11:33:05	11:24:17
80.36	110.44	193		S314, K54+400	S314, K54+400	11:43:56	11:33:38	11:24:48
80.86	109.94	205		S314, K54+900	S314, K54+900	11:44:46	11:34:24	11:25:31
81.1	109.7	194		S314, K55+100	S314, K55+100	11:45:10	11:34:46	11:25:51
85.9	104.9	207	↑	S314, K60	S314, K60	11:53:10	11:42:09	11:32:43

公里 (km) from the start	距终点 (km) to the finish	海拔 Alt. (m)	前进方向说明 Instruction	描述 Description		预计达到时间 Estimated Arrival Time		
						36km/h	39km/h	42km/h
91.2	99.6	164	↑	抱由镇路牌	Baoyou Town Sign	12:02:00	11:50:18	11:40:17
92.4	98.4	160	↙	迎宾南路	Yingbin S.Rd.	12:04:00	11:52:09	11:42:00
92.5	98.3	157	↘	乐祥路	Lexiang Rd.	12:04:10	11:52:18	11:42:09
93.4	97.4	158		乐祥路, 朝天门	Lexiang Rd. Chaotian Gate	12:05:40	11:53:42	11:43:26
95	95.8	147	↑	S314	S314	12:08:20	11:56:09	11:45:43
95.7	95.1	155	↘	S314	S314	12:09:30	11:57:14	11:46:43
105.1	85.7	149	↑	山荣大桥	Shanrong Bridge	12:25:10	12:11:42	12:00:09
119.3	71.5	156	↑	S314,K94+600	"S314, K94+600 "	12:48:50	12:33:32	12:20:26
123.7	67.1	162		S314,K99	S314, K99	12:56:30	12:40:37	12:27:00
124.2	66.6	150	↑	土眉大桥	Tumei Bridge	12:57:00	12:41:05	12:27:26
127.3	63.5	146	↑	江边乡路牌	Jiangbian Village Sign	13:02:10	12:45:51	12:31:51
128.2	62.6	151		江边乡	Jiangbian Village	13:03:40	12:47:14	12:33:09
128.7	62.1	155		S314, K104, 江边村	S314, K104, Jiangbian Village	13:04:30	12:48:00	12:33:51
129.6	61.2	159		S314, K104+900, 苗村路	S314, K104+900, Miao Village Rd.	13:06:00	12:49:23	12:35:09
130.3	60.5	164		S314, K105+500	S314, K105+500	13:07:10	12:50:28	12:36:09
134	56.8	145		上坡牌	Uphill Sign	13:13:20	12:56:09	12:41:26

190.8KM

4月10日 APR.10 / 星期四 THURSDAY

4th STAGE

第四赛段

BAOTING-SANYA-LEDONG-DONGFANG

保亭 - 三亚 - 乐东 - 东方

公里 (km)
from the start

距终点 (km)
to the finish

海拔 Alt. (m)





前进方向说明
Instruction

描述
Description

预计达到时间
Estimated Arrival Time

36km/h 39km/h 42km/h

公里 (km) from the start	距终点 (km) to the finish	海拔 Alt. (m)	前进方向说明 Instruction	描述 Description	预计达到时间 Estimated Arrival Time	36km/h	39km/h	42km/h
138.4	52.4	415		玉龙山, 爬坡 4, 二级, K113+700, 坡长 4.9Km, 坡度 5.5%	"Yulong Mountain, KOM4 (Cat.2) K113+700, length 4.9 KM, gradient 5.5%"	13:20:40	13:02:55	12:47:43
149.5	41.3	131	↑	S314, 俄贤岭路口	S314, E'xianling Intersection	13:39:10	13:20:00	13:03:34
152.3	38.5	129	↑	往东河镇	To Donghe Town	13:43:50	13:24:18	13:07:34
153.6	37.2	123	↑	东河镇路牌	Donghe Town Rd. Sign	13:46:00	13:26:18	13:09:26
155	35.8	115	↗	S314	S314	13:48:20	13:28:28	13:11:26
164.5	26.3	122		S314, K140	S314, K140	14:04:10	13:43:05	13:25:00
168.6	22.2	104	↑	S314, K144	S314, K144	14:11:00	13:49:23	13:30:51
169.5	21.3	90		S314, K144+900	S314, K144+900	14:12:30	13:50:46	13:32:09
170.5	20.3	95		S314, K145+900	S314, K145+900	14:14:10	13:52:18	13:33:34
171.5	19.3	87	↑	S314, K146+900	S314, K146+900	14:15:50	13:53:51	13:35:00
175.4	15.4	66	↙	G225, 往东方	G225, to Dongfang	14:22:20	13:59:51	13:40:34
176.1	14.7	64	↑	G225, 往东方	G225, to Dongfang	14:23:30	14:00:55	13:41:34
176.5	14.3	68	↑	G225, K243	G225, K243	14:24:10	14:01:32	13:42:09
184.9	5.9	24	↑	东方大道	Dongfang Ave.	14:38:10	14:14:28	13:54:09
186.9	3.9	35	↑	东方大道	Dongfang Ave.	14:41:30	14:17:32	13:57:00

公里 (km) from the start	距终点 (km) to the finish	海拔 Alt. (m)	前进方向说明 Instruction	描述 Description	预计达到时间 Estimated Arrival Time		
					36km/h	39km/h	42km/h
187.2	3.6	40	↑	东方市公安局 Municipal Public Security Bureau	14:42:00	14:18:00	13:57:26
189.1	1.7	22	↑	东方大道, 感恩南路 路口 "Dongfang Ave. Gan'en S.Rd. Intersection"	14:45:10	14:20:55	14:00:09
189.3	1.5	22		东方大道 Dongfang Ave.	14:45:30	14:21:14	14:00:26
189.8	1	22		东方大道 Dongfang Ave.	14:46:20	14:22:00	14:01:09
189.9	0.9	20	↶	福龙中路 Fulong Middle Rd.	14:46:30	14:22:09	14:01:17
190.6	0.2	18		福龙中路, 园林中路 "Fulong Middle Rd. Yuanlin Middle Rd."	14:47:40	14:23:14	14:02:17
190.8	0	19		东方市文化广场 Dongfang Cultural Square	14:48:00	14:23:32	14:02:34

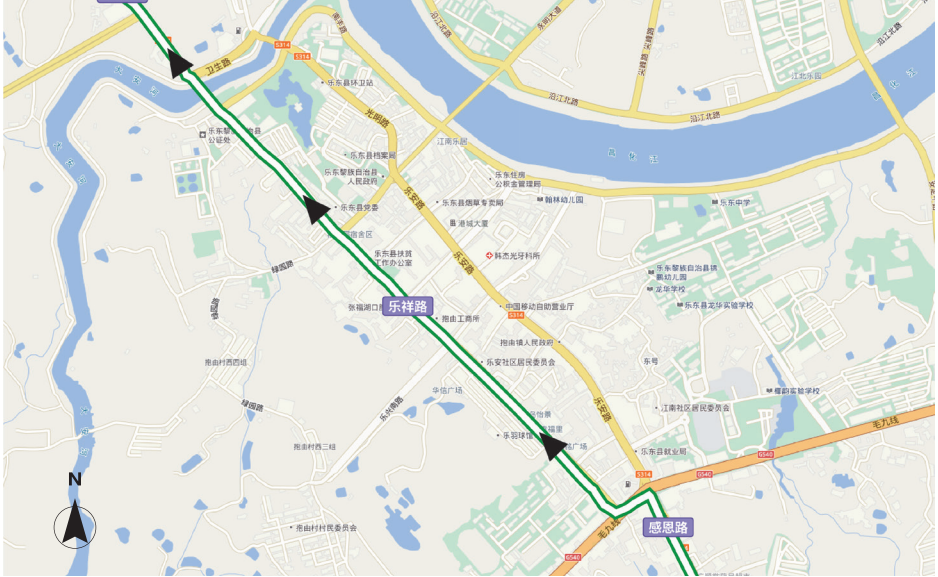
190.8KM

4月10日 APR.10 / 星期四 THURSDAY

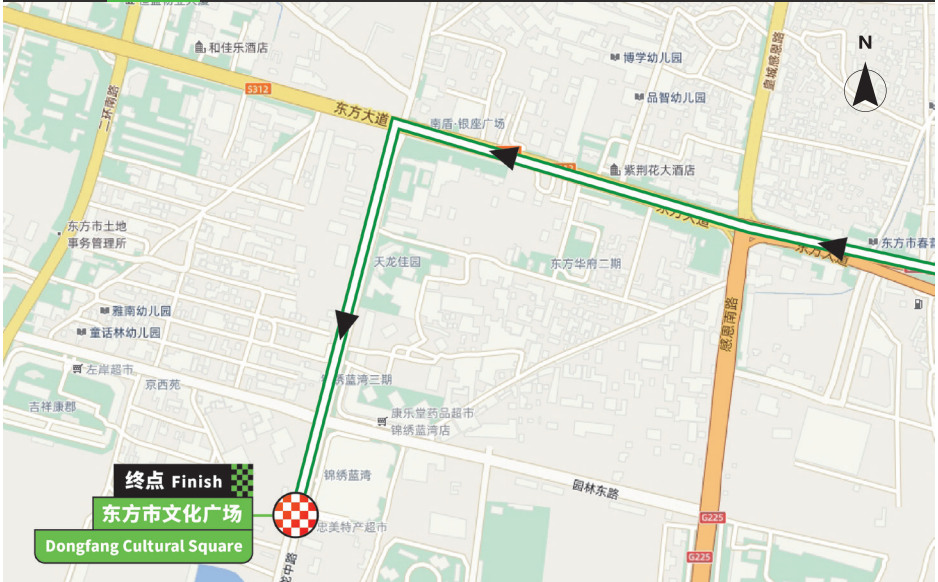
4th STAGE
第四赛段

BAOTING-SANYA-LEDONG-DONGFANG
保亭 - 三亚 - 乐东 - 东方

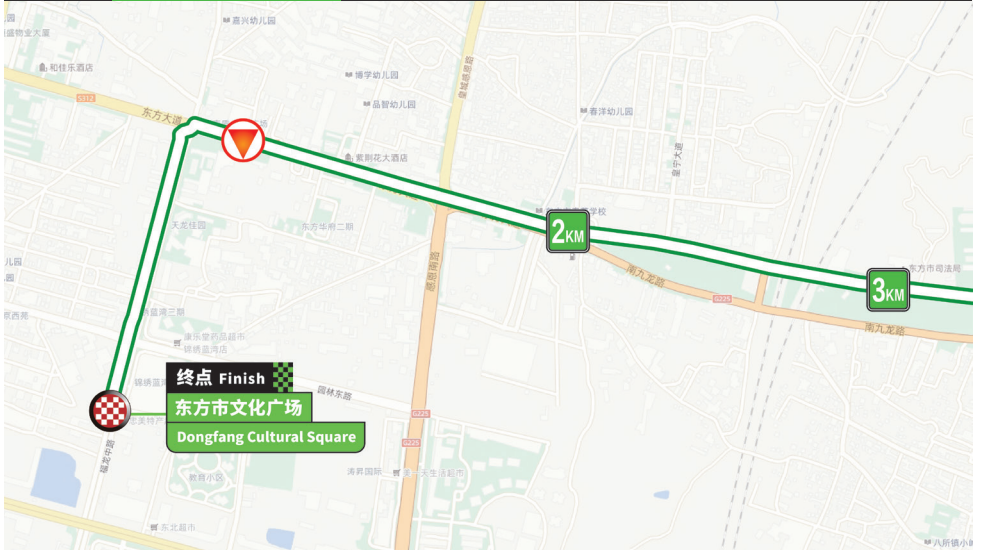
Stage 04 乐东出入城图 Entry / Exit Map of Ledong



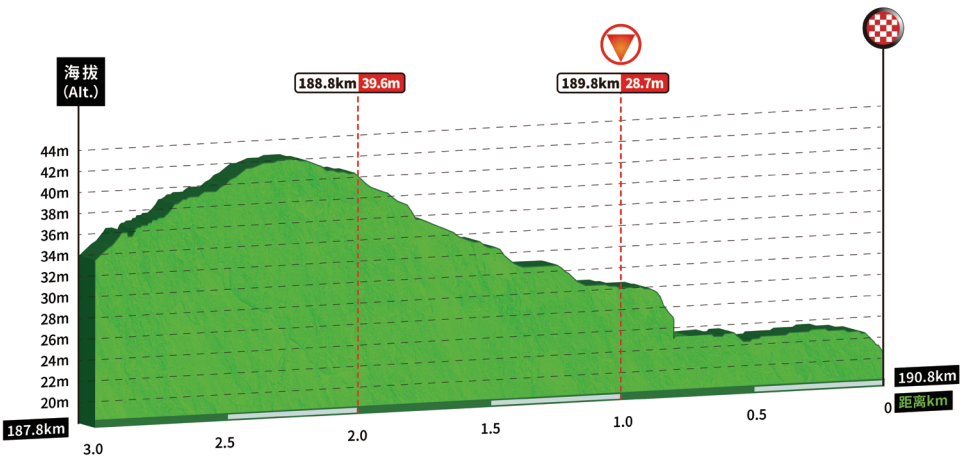
Stage 04 入城图 Entry Map



Stage 04 最后三公里路线图 Last 3km Profile



Stage 04 最后三公里海拔图 Last 3km Elevation



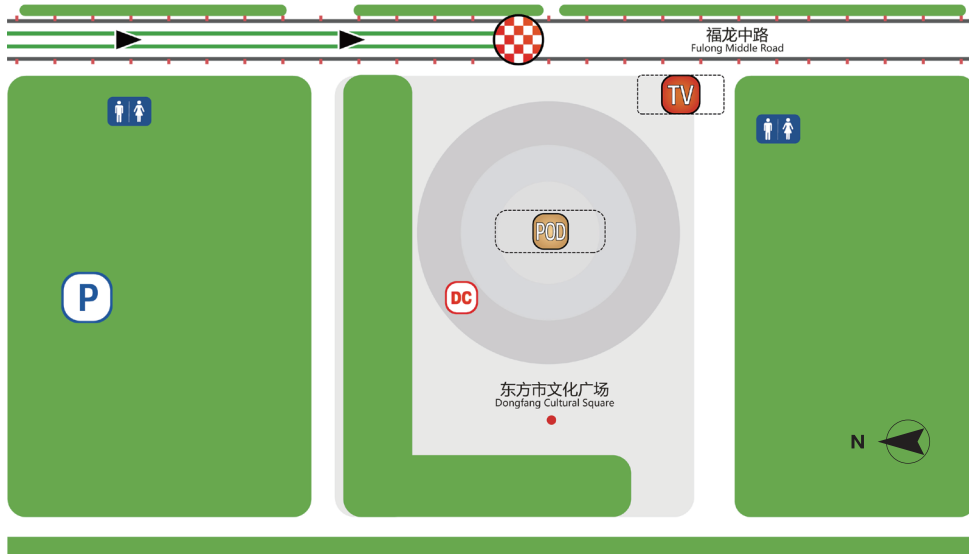
190.8KM

4月10日 APR.10 / 星期四 THURSDAY

4th STAGE
第四赛段

BAOTING-SANYA-LEDONG-DONGFANG
保亭 - 三亚 - 乐东 - 东方

Stage 04 终点布局图 Finish Plan



Stage 04 酒店 / 加油站 / 充电桩分布图



东方加油站: 东方市东方大道北59号
No. 59 Dongfang Avenue North, Dongfang City



运动员主酒店
Athlete Main Hotel

190.8KM

4月10日 APR.10 / 星期四 THURSDAY

4th STAGE
第四赛段

BAOTING-SANYA-LEDONG-DONGFANG
保亭 - 三亚 - 乐东 - 东方

Stage 04 非赛车车辆转场路线图 Staff Car Transfer



保亭(月亮休闲广场) - 东方(东方市文化广场)约210.8公里

月亮休闲广场-七仙大道-西环路-环热带雨林国家公园旅游公路-S10山海高速-五指山隧道-S10山海高速-S26五指山连接线-G9811海三高速-G98海南环岛高速-东方大道-二环南路-园林中路-东方市文化广场

4月11日 APR.11 / 星期五 FRIDAY

181.75KM

"Samassi 3D-Printed" CHANGJIANG-SANYA
“萨玛仕科技” 东方 - 乐东 - 三亚

5th STAGE
第五赛段



2025年4月11日(星期五) 11/4/2025 Friday

6:00-9:00 早餐 Breakfast

6:30-8:00 领冰 / 水 / 午餐包 Collect Ice/Water/Lunch Bag

8:30-9:20 赛队签到 / 发车仪式 Sign on/Depature Ceremony

9:30 比赛开始 Race Start

13:50 比赛结束 Race Finish

14:00-14:30 每日荣耀时刻(赛段颁奖) Awarding Ceremony

18:00-20:00 晚餐 Dinner

12:00-22:00 竞赛办公室开放 Opening of Race Office

181.75KM

4月11日 APR.11 / 星期五 FRIDAY

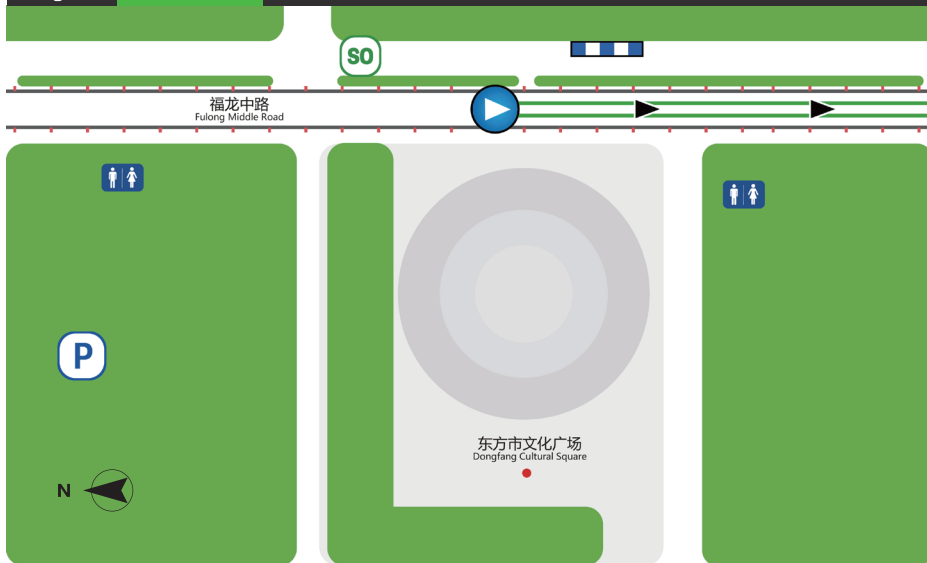
5th STAGE
第五赛段

"Samassi 3D-Printed" CHANGJIANG-SANYA
“萨玛仕科技” 东方 - 乐东 - 三亚

Stage 05 出城图 Exit Map



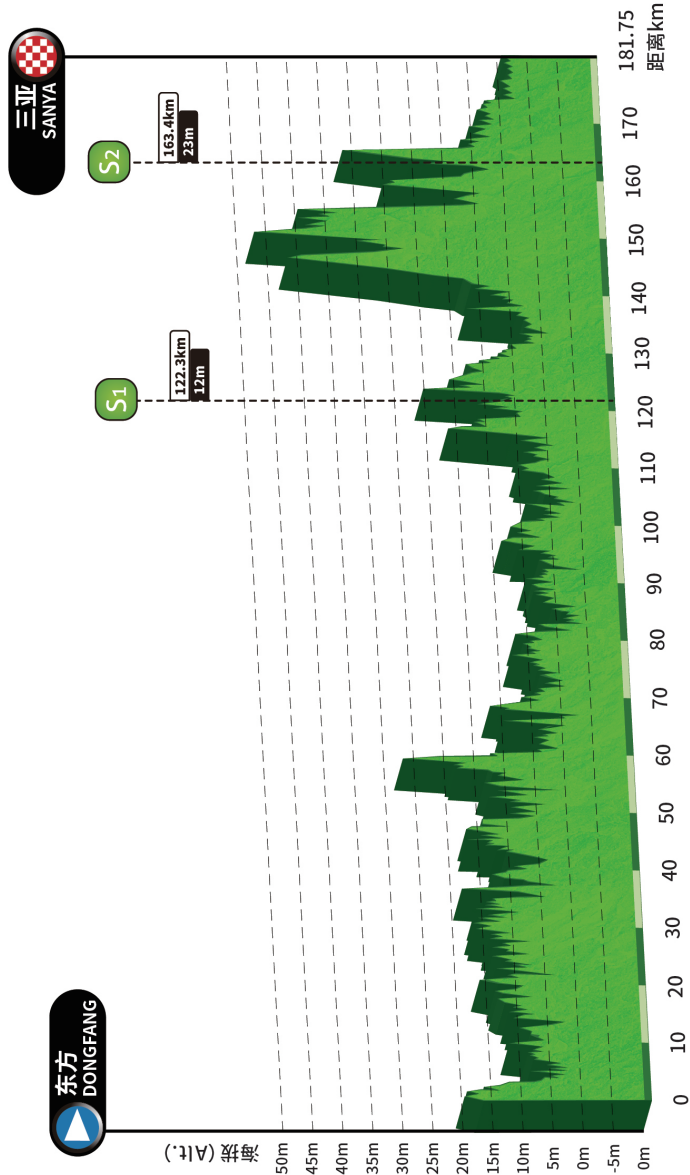
Stage 05 起点布局图 Start Plan



Stage 05

海拔图

Elevation



181.75KM

4月11日 APR.11 / 星期五 FRIDAY

5th STAGE
第五赛段

"Samassi 3D-Printed"CHANGJIANG-SANYA

“萨玛仕科技”东方 - 乐东 - 三亚

公里 (km) from the start	距终点 (km) to the finish	海拔 Alt. (m)	前进方向说明 Instruction	描述 Description	预计达到时间 Estimated Arrival Time		
					39km/h	42km/h	45km/h
0	181.75	5		东方市文化广场 Dongfang Cultural Square	9:30:00	9:30:00	9:30:00
0.3	181.45	22		解放东路, 福龙中路口 Jiefang E.Rd. Fulong Middle Rd.Intersection	9:30:23	9:30:22	9:30:22
1.1	180.65	15		解放东路, 二环南路口 Jiefang E.Rd. Er'huan S.Rd. Intersection	9:31:24	9:31:22	9:31:21
1.6	180.15	11		解放东路, 东方市福民公园夜市 Jiefang E.Rd., Dongfang Fumin Park Night Market	9:32:03	9:32:00	9:31:58
2.4	179.35	9		东方市休闲广场(文体中心) Dongfang Leisure Square (Sports Center)	9:33:04	9:33:00	9:32:56
2.6	179.15	9		解放西路, 万福隆超市 Jiefang W.Rd. Wanfulong Supermarket	9:33:19	9:33:15	9:33:11
3.4	178.35	6		解放西路, 人民路口 Jiefang W.Rd. Renmin Rd.Intersection	9:34:51	9:34:26	9:34:18
3.8	177.95	5		解放西路, 建设路口 Jiefang W.Rd. Jianshe Rd.Intersection	9:35:26	9:34:57	9:34:48
4.1	177.65	5		解放西路 Jiefang W.Rd.	9:35:51	9:35:21	9:35:11
4.3	177.45	6		桥 Bridge	9:36:09	9:35:37	9:35:26
5.2	176.55	4		疏港二北路 Shugang No.2 N.Rd.	9:37:26	9:36:47	9:36:34
6	175.75	3		疏港三北路 Shugang No.3 N.Rd.	9:38:34	9:37:50	9:37:35
8.6	173.15	5		疏港三北路, 园区二路口 Shugang No.3 N.Rd. Parkway No.2 Rd.Intersection	9:42:17	9:41:13	9:40:52
9.8	171.95	4		疏港三北路 Shugang No.3 N.Rd.	9:44:00	9:42:47	9:42:23
12.6	169.15	5		海南环岛旅游公路 (道路变窄) Hainan Coastal Scenic Highway (Road narrowing)	9:48:00	9:46:26	9:45:55
13.3	168.45	8		海南环岛旅游公路 (道路变宽) Hainan Coastal Scenic Highway (Road widening)	9:49:00	9:47:21	9:46:48

公里 (km) from the start	距终点 (km) to the finish	海拔 Alt. (m)	前进方向说明 Instruction	描述 Description	预计达到时间 Estimated Arrival Time			
					39km/h	42km/h	45km/h	
16	165.75	7	↑	海南环岛旅游公路, K665	Hainan Coastal Scenic Highway K665	9:52:51	9:50:52	9:50:13
19.3	162.45	6	↑	海南环岛旅游公路	Hainan Coastal Scenic Highway	9:57:34	9:55:10	9:54:23
19.8	161.95	7	↑	通天河大桥	Tongtian River Bridge	9:58:17	9:55:50	9:55:01
21.3	160.45	3	↑	S108, 三亚方向	S108, to Sanya	10:00:26	9:57:47	9:56:54
27.4	154.35	9	↑	北沟中桥	Beigou Middle Bridge	10:09:09	10:05:44	10:04:37
28.4	153.35	11	↗	G225, 往乐东方向	G225, to Ledong	10:10:34	10:07:03	10:05:52
30	151.75	16	↑	G225, K279+900	G225, K279+900	10:16:09	10:12:51	10:10:00
31.8	149.95	12	↗	海南环岛旅游公路, 三亚方向	Hainan Coastal Scenic Highway, to Sanya	10:18:55	10:15:26	10:12:24
32	149.75	10		海南环岛旅游公路, K649	Hainan Coastal Scenic Highway K649	10:19:14	10:15:43	10:12:40
35.4	146.35	7	↑	感城港大桥	Ganchenggang Bridge	10:24:28	10:20:34	10:17:12
35.8	145.95	7	↑	感城港大桥, K646-850	Ganchenggang Bridge, K646-850	10:25:05	10:21:09	10:17:44
36.2	145.55	5		海南环岛旅游公路, 三亚方向	"Hainan Coastal Scenic Highway, to Sanya	10:25:42	10:21:43	10:18:16
37	144.75	0		海南环岛旅游公路, K644	Hainan Coastal Scenic Highway, K644	10:26:55	10:22:51	10:19:20
38	143.75	8		海南环岛旅游公路, K643	Hainan Coastal Scenic Highway, K643	10:28:28	10:24:17	10:20:40
39	142.75	6		海南环岛旅游公路, K642	Hainan Coastal Scenic Highway, K642	10:30:00	10:25:43	10:22:00
41	140.75	2	↑	海南环岛旅游公路, K640, 风车海岸	Hainan Coastal Scenic Highway, K640, Windmill Coast	10:33:05	10:28:34	10:24:40

181.75KM

4月11日 APR.11 / 星期五 FRIDAY

5th STAGE

第五赛段

"Samassi 3D-Printed"CHANGJIANG-SANYA

"萨玛仕科技" 东方 - 乐东 - 三亚

公里 (km) from the start	距终点 (km) to the finish	海拔 Alt. (m)	前进方向说明 Instruction	描述 Description		预计达到时间 Estimated Arrival Time		
						39km/h	42km/h	45km/h
47.6	134.15	9	↑	利章港大桥	Lizhanggang Bridge	10:43:14	10:38:00	10:33:28
50.9	130.85	4	↑	海南环岛旅游公路, K630	"Hainan Coastal Scenic Highway, K630"	10:48:18	10:42:43	10:37:52
51.9	129.85	5	↑	南港河大桥	Nangang River Bridge	10:49:51	10:44:09	10:39:12
53.7	128.05	7	↑	南港河中桥	Nangang River Middle Bridge	10:52:37	10:46:43	10:41:36
54.2	127.55	7	↑	双沟湾大桥	Shuanggou Bay Bridge	10:53:23	10:47:26	10:42:16
50	131.75	7	↑	金月湾	Jinyue Bay	10:46:55	10:41:26	10:36:40
55.4	126.35	6	↑	进入乐东境内	Enter Ledong	10:55:14	10:49:09	10:43:52
60.4	121.35	3	↑	海南环岛旅游公路	"Hainan Coastal Scenic Highway"	11:02:55	10:56:17	10:50:32
60.7	121.05	1	↑	海南龙沐湾一号	Hainan Longmu Bay No.1	11:03:23	10:56:43	10:50:56
61.2	120.55	3	↑	海南环岛旅游公路	"Hainan Coastal Scenic Highway"	11:04:09	10:57:26	10:51:36
61.4	120.35	5	↗	海南环岛旅游公路, 三亚方向	"Hainan Coastal Scenic Highway, to Sanya"	11:04:28	10:57:43	10:51:52
62.1	119.65	4	↑	海南环岛旅游公路, X782 路口	"Hainan Coastal Scenic Highway, X782 Intersection"	11:05:32	10:58:43	10:52:48
64.8	116.95	2	↑	白沙河大桥	Baisha River Bridge	11:09:42	11:02:34	10:56:24
66.4	115.35	1	↖	海南环岛旅游公路, 龙沐湾滨海乐园	Hainan Coastal Scenic Highway, Longmuwan Coastal Paradise	11:12:09	11:04:51	10:58:32
67	114.75	8	↗	海南环岛旅游公路	"Hainan Coastal Scenic Highway"	11:13:05	11:05:43	10:59:20
71	110.75	5		海南环岛旅游公路, K610	"Hainan Coastal Scenic Highway, K610"	11:19:14	11:11:26	11:04:40
74	107.75	4	↑	佛罗河大桥	Foluo River Bridge	11:23:51	11:15:43	11:08:40

公里 (km) from the start	距终点 (km) to the finish	海拔 Alt. (m)	前进方向说明 Instruction	描述 Description	预计达到时间 Estimated Arrival Time			
					39km/h	42km/h	45km/h	
75.4	106.35	4		海南环岛旅游公路, K606-300	Hainan Coastal Scenic Highway, K606-300	11:26:00	11:17:43	11:10:32
76	105.75	4		海南环岛旅游公路, K605	Hainan Coastal Scenic Highway, K605	11:26:55	11:18:34	11:11:20
77	104.75	5		海南环岛旅游公路, K604	Hainan Coastal Scenic Highway, K604	11:28:28	11:20:00	11:12:40
77.5	104.25	4		海南环岛旅游公路, K604-500	Hainan Coastal Scenic Highway, K604-500	11:29:14	11:20:43	11:13:20
81.3	100.45	1		海南环岛旅游公路, X780 路口	"Hainan Coastal Scenic Highway, X780 Intersection"	11:35:05	11:26:09	11:18:24
82.4	99.35	0		海南环岛旅游公路	"Hainan Coastal Scenic Highway"	11:36:46	11:27:43	11:19:52
85.3	96.45	2		海南环岛旅游公路	"Hainan Coastal Scenic Highway"	11:41:14	11:31:51	11:23:44
85.55	96.2	4		莺歌海盐场路牌	Yinggehai Saltern Sign	11:41:37	11:32:13	11:24:04
100	81.75	5		海南环岛旅游公路, K581	"Hainan Coastal Scenic Highway, K581"	12:03:51	11:52:51	11:43:20
102.9	78.85	4		望楼河大桥	Wanglou River Bridge	12:08:18	11:57:00	11:47:12
111.5	70.25	3		海南环岛旅游公路, K570-500	"Hainan Coastal Scenic Highway, K570-500"	12:21:32	12:09:17	11:58:40
112	69.75	3		鸭母沟大桥	Yamugou Bridge	12:22:18	12:10:00	11:59:20
113.4	68.35	1		G225	G225	12:24:28	12:12:00	12:01:12
116.3	65.45	11		山海韵龙栖湾	Shanhaiyunlongqi Bay Community	12:28:55	12:16:09	12:05:04
116.5	65.25	12		G225,K354+500	G225, K354+500	12:29:14	12:16:26	12:05:20
117.3	64.45	12		G225,K355+200	G225, K355+200	12:30:28	12:17:34	12:06:24
117.8	63.95	9		进入三亚, 崖州欢迎您	Enter Sanya, Welcome to Yazhou	12:31:14	12:18:17	12:07:04

181.75KM

4月11日 APR.11 / 星期五 FRIDAY

5th STAGE
第五赛段"Samassi 3D-Printed"CHANGJIANG-SANYA
“萨玛仕科技”东方 - 乐东 - 三亚公里 (km)
from the start距终点 (km)
to the finish

海拔 Alt. (m)

前进方向说明
Instruction描述
Description预计达到时间
Estimated Arrival Time
39km/h 42km/h 45km/h


















121	60.75	8	↑	G225,K359, 梅山中心大道	G225, K359, Meishan Center Ave.	12:36:09	12:22:51	12:11:20
121.8	59.95	8	↑	梅山小学	Sanya Yachengzhen Meishan Elementary School	12:37:23	12:24:00	12:12:24
122.3	59.45	12	S1	梅山派出所	Meishan Police Station	12:38:09	12:24:43	12:13:04
133	48.75	1	↑	G225	G225	12:54:37	12:40:00	12:27:20
134.8	46.95	3	↑	崖保路	Yabao Rd.	12:57:23	12:42:34	12:29:44
136	45.75	3	↑	崖保路	Yabao Rd.	12:59:14	12:44:17	12:31:20
136.4	45.35	4	↘	还金路	Huanjin Rd.	12:59:51	12:44:51	12:31:52
137.6	44.15	8	↑	还金路	Huanjin Rd.	13:01:42	12:46:34	12:33:28
138.7	43.05	7	↑	还金路	Huanjin Rd.	13:03:23	12:48:09	12:34:56
139.2	42.55	8	↑	还金路, 金稻路口	Huanjin Rd. Jindao Rd. Intersection	13:04:09	12:48:51	12:35:36
139.45	42.3	8	↑	还金路	Huanjin Rd.	13:04:32	12:49:13	12:35:56
139.8	41.95	7	↙	还金路	Huanjin Rd.	13:05:05	12:49:43	12:36:24
140.25	41.5	9	↑	还金路, 南繁路口	Huanjin Rd. Nanfan Rd. Intersection	13:05:46	12:50:21	12:37:00
140.9	40.85	11	↘	G225	G225	13:06:46	12:51:17	12:37:52
142.8	38.95	18	↑	崖州大道	Yazhou Ave.	13:09:42	12:54:00	12:40:24
142.9	38.85	19	↑	崖州大道	Yazhou Ave.	13:09:51	12:54:09	12:40:32
143.4	38.35	25	↑	G225, K382	G225, K382	13:10:37	12:54:51	12:41:12

4月11日 APR.11 / 星期五 FRIDAY

181.75KM

"Samassi 3D-Printed" CHANGJIANG-SANYA
 “萨玛仕科技” 东方 - 乐东 - 三亚





5th STAGE
 第五赛段

公里 (km) from the start	距终点 (km) to the finish	海拔 Alt. (m)	前进方向说明 Instruction	描述 Description	预计达到时间 Estimated Arrival Time	39km/h	42km/h	45km/h
143.7	38.05	28		G225, K382+300	G225, K382+300	13:11:05	12:55:17	12:41:36
143.8	37.95	28		G225, 南山路	G225, Nanshan Rd.	13:11:14	12:55:26	12:41:44
147.4	34.35	25		G225, K385+700	G225, K385+700	13:16:46	13:00:34	12:46:32
148.4	33.35	29		G225, K386+750	G225, K386+750	13:18:18	13:02:00	12:47:52
148.7	33.05	28		G225, K387	G225, K387	13:18:46	13:02:26	12:48:16
149.5	32.25	46		G225, K387+800	G225, K387+800	13:20:00	13:03:34	12:49:20
150	31.75	15		G225, K388+300	G225, K388+300	13:20:46	13:04:17	12:50:00
150.3	31.45	38		G225, K388+700	G225, K388+700	13:21:14	13:04:43	12:50:24
150.51	31.24	36		G225	G225	13:21:33	13:05:01	12:50:41
151.1	30.65	37		南天门	Nantian Gate	13:22:28	13:05:51	12:51:28
156.6	25.15	10		红塘湾站	Hongtang Bay Station	13:30:55	13:13:43	12:58:48
159.6	22.15	15		天涯路牌	Tianya Sign	13:35:32	13:18:00	13:02:48
160.81	20.94	10		海南环岛旅游公路, 黑龙北街路口	Hainan Coastal Scenic Highway, Heilong N. Street Intersection	13:37:24	13:19:44	13:04:25
162.15	19.6	16		G225, 往天涯海角	G225, to tianyahaijiao	13:39:28	13:21:39	13:06:12
163.4	18.35	23		天涯海角风景区	Tianyahaijiao Tourist Area	13:41:23	13:23:26	13:07:52
165.15	16.6	15.8		西岛游客中心	Xidao Tourist Center	13:44:05	13:25:56	13:10:12
166.15	15.6	8		御海路	Yuhai Rd.	13:45:37	13:27:21	13:11:32

181.75KM

4月11日 APR.11 / 星期五 FRIDAY

5th STAGE
第五赛段"Samassi 3D-Printed"CHANGJIANG-SANYA
“萨玛仕科技”东方 - 乐东 - 三亚

公里 (km) from the start	距终点 (km) to the finish	海拔 Alt. (m)	前进方向说明 Instruction	描述 Description	预计达到时间 Estimated Arrival Time		
					39km/h	42km/h	45km/h
166.95	14.8	6	↖	三亚湾路 Sanya Bay Rd.	13:46:51	13:28:30	13:12:36
167.85	13.9	7	↑	三亚湾路 Sanya Bay Rd.	13:48:14	13:29:47	13:13:48
173.85	7.9	4	↑	三亚湾路, 海虹路 □ Sanya Bay Rd. Haihong Rd.Intersection	13:57:28	13:38:21	13:21:48
174.25	7.5	3	↑	三亚湾路, 海风路 □ Sanya Bay Rd. Haifeng Rd.Intersection	13:58:05	13:38:56	13:22:20
174.65	7.1	4	↑	三亚湾路, 海涛路 □ Sanya Bay Rd. Haitao Rd.Intersection	13:58:42	13:39:30	13:22:52
175.45	6.3	4	↑	三亚湾路, 酸梅路 □ Sanya Bay Rd. Suanmei Rd.Intersection	13:59:55	13:40:39	13:23:56
179.05	2.7	4	↑	三亚湾路, 部队门 □ Sanya Bay Rd. Troops gate	14:05:28	13:45:47	13:28:44
179.55	2.2	3	↑	三亚湾路, 金鸡岭 路口 Sanya Bay Rd. Jinjiling Rd.Intersection	14:06:14	13:46:30	13:29:24
180.15	1.6	3		三亚湾路 Sanya Bay Rd.	14:07:09	13:47:21	13:30:12
180.65	1.1	3		三亚湾路, 迎宾路 □ Sanya Bay Rd. Yingbin Rd.Intersection	14:07:55	13:48:04	13:30:52
180.75	1	3	↑	三亚湾路 Sanya Bay Rd.	14:08:05	13:48:13	13:31:00
181.05	0.7	2	↑	三亚湾路, 吉祥街 路口 Sanya Bay Rd. Jixiang Street Intersection	14:08:32	13:48:39	13:31:24
181.45	0.3	3		三亚湾路, 团结街 路口 Sanya Bay Rd. Tuanjie Street Intersection	14:09:09	13:49:13	13:31:56
181.75	0	3		三亚湾路, 新风街 路口 Sanya Bay Rd. Xinfeng Street Intersection	14:09:37	13:49:39	13:32:20

181.75KM

4月11日 APR.11 / 星期五 FRIDAY

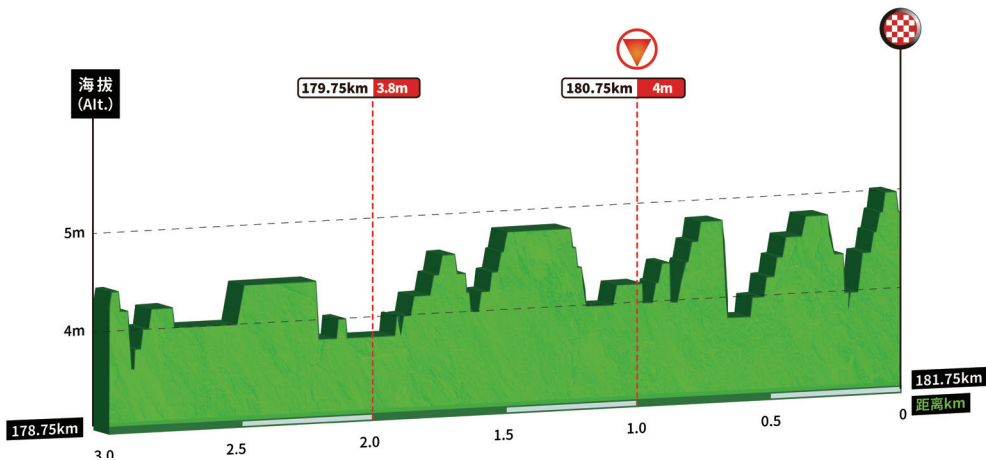
5th STAGE
第五赛段

"Samassi 3D-Printed" CHANGJIANG-SANYA
“萨玛仕科技” 东方 - 乐东 - 三亚

Stage 05 最后三公里路线图 Last 3km Map



Stage 05 最后三公里海拔图 Last 3km Elevation





181.75KM

4月11日 APR.11 / 星期五 FRIDAY

5th STAGE
第五赛段

"Samassi 3D-Printed"CHANGJIANG-SANYA
“萨玛仕科技” 东方 - 乐东 - 三亚

Stage 05 非竞赛车辆转场路线图 Staff Car Transfer



东方(东方市文化广场)-三亚(胜利路与新凤街交叉口) 165.2公里

福龙中路-东方大道-G98海南环岛高速-酸梅隧道-G98海南环岛高速-育新路-胜利路