



# figueira champions casino figueira

# 2025

## TECHNICAL GUIDE

### SUNDAY, 16 FEBRUARY 2025



MEDIA PARTNERS





<i>OFFICIAL POSITIONS</i>	<b>3</b>
<i>CONTACTS</i>	<b>4</b>
<i>TEAMS</i>	<b>5</b>
<i>PERMANENCE</i>	<b>6</b>
<i>FOLLOWERS IN THE CARAVAN</i>	<b>7</b>
<i>TECHNICAL SYMBOLGY</i>	<b>8</b>
<i>SCHEDULE ITINERARY</i>	<b>9-17</b>
<i>PROFILE AND CLIMBS</i>	<b>18</b>
<i>NON-SCORE CLIMBS</i>	<b>19-20</b>
<i>RACE MAPS</i>	<b>21</b>
<i>FINAL CIRCUIT</i>	<b>22</b>
<i>LAST KILOMETERS AND FINISH</i>	<b>23</b>
<i>START AND FINISH</i>	<b>24</b>
<i>FINISH MAP</i>	<b>25</b>
<i>WELCOME VILLAGE</i>	<b>26</b>
<i>SPECIFIC REGULATIONS PORTUGUESE</i>	<b>27-28</b>
<i>SPECIFIC REGULATIONS ENGLISH</i>	<b>29-30</b>



# OFFICIAL POSITIONS



## Comité Organizador/ Organizing Committee

SpeedUnique Lda  
Rua Brito e Cunha, 603 • 4450-088 Matosinhos • Portugal  
speedunique@hotmail.com • Telef. (+351) 910 753 400

**DIRETOR ORGANIZAÇÃO**  
*Organization Director*  
Rui Lopes

**RESPONSÁVEL SEGURANÇA**  
*Race Security Manager*  
Carlos Pereira | +351 917 647 536  
geral@figueirachampionsclassic.com

**RESPONSÁVEL PARTIDA E CHEGADA**  
*Start and Finish responsible*  
Paulo Figueiredo  
João Pereira

**SECRETÁRIO GERAL**  
*General Secretary*  
Manuel Pinto

**COORDENADOR GERAL**  
*General Coordinator*  
Maria João Gouveia | +351 919 212 140  
financial@figueirachampionsclassic.com

**DIRETOR PROVA**  
*Race Director*  
Hugo Sabido

**EQUIPAS**  
*Teams*  
Filipe Ben

**SECRETARIADO, CREDENCIAÇÕES**  
*Race Office and accreditation*  
Carina Dias  
Beatriz Oliveira

**MÉDICO COORDENADOR**  
*Coordinating Doctor*  
Drº André de Lima Antunes | +351 968 371 525

**Médico 2**  
*Doctor 2*  
Dr. Pedro de Lima Antunes

**ENFERMEIRO**  
*Nurse*  
Cristina Gaspar  
Rui Simões

**SINALIZAÇÃO**  
*Race Route*  
Do & Go

**DIREÇÃO COMUNICAÇÃO E RP**  
*Communication Director and RP*  
Marta Varandas | +351 914 879 195  
comunicacao@figueirachampionsclassic.com

**GABINETE IMPRENSA**  
*Press Office*  
Marta Varandas | +351 914 879 195

**PROTOCOLO E PÓDIO**  
*Protocol and Podium*  
Flávio Vale

**DIREÇÃO OPERAÇÕES E LOGÍSTICA**  
*Operations and Logistics Department*  
Paulo Quintino

**ALOJAMENTOS**  
*Accommodation*  
João Pereira

**REGULADOR**  
*Regulator*  
Hugo Rodrigues

**SPEAKER**  
*Speaker*  
Marc Chavet  
Luis Santos

**RELAÇÕES COM COMUNIDADE**  
*Community Relation*  
Prof. Nuno Rola

**ANIMAÇÃO E CARAVANA PUBLICITÁRIA**  
*Entertainment and Advertising caravan*  
António Lapão

**COORDENAÇÃO TV**  
*TV Coordination*  
Carlos Lagoa

**DESIGNER**  
Cláudio Pedrosa

**WEB EDITOR**  
João Pereira

**ASSISTÊNCIA TÉCNICA NEUTRA**  
*Neutral Technical Support*  
Shimano

**RESPONSÁVEL EXPOSITORES**  
*Exhibitors Manager*  
Sara Marques

**RÁDIOTOUR**  
*Radio Tour*  
José Soares

**TRANSMISSÃO TV**  
*TV Broadcast*  
EUROSPORT  
SPORTTV

**DIRETOR DE PERCURSO**  
*Route Director*  
Emanuel José  
Valter Rainho

**RESPONSÁVEL DESCARTES**  
*Green Zone Manager*  
Nuno Carvalho

**PAINEL COMISSÁRIOS**  
*Jury Painel*

Comissário Presidente/PCC - Miguel Echezortu Sanz  
Comissário 2/C2 - Paula Martins  
Comissário 3/C3 - José Nascimento  
Comissário Moto 1 - Vítor Pinto  
Comissário Moto 2 - Catarina Figueiredo  
Comissário Moto 3 - Nuno Santos  
Juiz de Chegada/JA - Rui Matos  
Cronometrista/Chrono - Marco Barbosa  
Juiz de Partida/JD - Bruno Conceição  
Juiz Adjunto/AJA - Cristina Salavessas

## Hotel da Organização

Costa de Prata Hotel  
Largo Coronel Galhardo, 1 • 3080-150 Figueira da Foz • Portugal  
<https://costadep prata.com/> • Telef. 233 426 620







# CONTACTS



## Número Nacional URGÊNCIAS 112 - Emergency SOS 112

### HOSPITAL DISTRITAL DA FIGUEIRA DA FOZ

FIGUEIRA DA FOZ • T. 233 402 000  
HDF@HDFIGUEIRA.MIN-SAUDE.PT

### HOSPITAL DA LUZ FIGUEIRA DA FOZ

FIGUEIRA DA FOZ • T. 217 104 400

### PSP - COMANDO NACIONAL

LISBOA • T. 218 111 000  
CONTACTO@PSP.PT

### PSP - DIVISÃO FIGUEIRA DA FOZ

FIGUEIRA DA FOZ • T. 233 077 610  
FIGUEIRADAFOZ.COIMBRA@PSP.PT

### PSP - COMANDO DISTRITAL DE COIMBRA

COIMBRA • T. 239 073 500  
CPCOIMBRA@PSP.PT

### COMANDO GERAL DA GUARDA NACIONAL REPUBLICANA

LISBOA • T. 213 217 000  
GNR@GNR.PT

### GNR - POSTO TERRITORIAL DE PRAIA DE QUIAIOS

QUIAIOS • T. 233 919 107  
CT.CBR.DMTV.PQUI@GNR.PT

### GNR - POSTO TERRITORIAL DE MAIORCA

MAIORCA • T. 233 937 560  
CT.CBR.DMTV.PMRC@GNR.PT

### GNR - POSTO TERRITORIAL DE PAIÃO

PAIÃO • T. 233 940 519  
CT.CBR.DMTV.PPAI@GNR.PT

### GNR - POSTO TERRITORIAL DE MONTEMOR-O-VELHO

MONTEMOR-O-VELHO • T. 233 687 140  
CT.CBR.DMTV.PMTV@GNR.PT

### DIREÇÃO REGIONAL DA CONSERVAÇÃO DA NATUREZA E FLORESTAS DO CENTRO

COIMBRA • T. 239 007 260  
DRCNF.CENTRO@ICNF.PT

### DIREÇÃO REGIONAL DA CONSERVAÇÃO DA NATUREZA E FLORESTAS

LISBOA • T. 213 507 900  
GERAL@ICNF.PT

### BOMBEIROS VOLUNTÁRIOS FIGUEIRA DA FOZ

FIGUEIRA DA FOZ • T. 233 402 260  
GERAL@BVFF.COM.PT

### BOMBEIROS SAPADORES FIGUEIRA DA FOZ

FIGUEIRA DA FOZ • T. 233 402 800  
CBMFF@CM-FIGFOZ.PT

### FARMÁCIA SAÚDE

FIGUEIRA DA FOZ • T. 233 422 534 / 233 413 931

### FARMÁCIA DOS CONDADOS

FIGUEIRA DA FOZ • T. 233 422 183  
FARMACIADOSCONDADOS@GMAIL.COM

## SIMBOLOGIA-SYMBOLOLOGY



Start



Level 1 pass or climb



Podium



General evacuation



Medical Control



Kilometer 0  
Official Start



Level 2 pass or climb



Guest Parking



Press room



Headquarters



Intermediate sprint



Last Kilometer



Finish Line



Press Parking



Publicity Caravan Parking

## PALMARÉS / PALMARES

### ANO 2023

#### VENCEDOR / WINNER

CASPER PEDERSON  
SOUDAL QUICK-STEP



#### SPRINTS / SPRINTS

RÉMI CAVAGNA  
SOUDAL QUICK-STEP



#### MONTANHA / MOUNTAIN

RUNE HERREGODTS  
INTERMARCHÉ -  
CIRCUS-WANTY



#### MELHOR JOVEM / BEST YOUNG MAN

RUNE HERREGODTS  
INTERMARCHÉ -  
CIRCUS-WANTY



#### MELHOR EQUIPA / BEST TEAM

INTERMARCHÉ -  
CIRCUS - WANTY



### ANO 2024

#### VENCEDOR / WINNER

REMCO EVENEPOEL  
SOUDAL QUICK-STEP



#### SPRINTS / SPRINTS

JIMMY JANSSENS  
ALPECIN-DECEUNINCK



#### MONTANHA / MOUNTAIN

REMCO EVENEPOEL  
SOUDAL QUICK-STEP



#### MELHOR JOVEM / BEST YOUNG MAN

REMCO EVENEPOEL  
SOUDAL QUICK-STEP



#### MELHOR EQUIPA / BEST TEAM

MOVISTAR TEAM



## WORLD TOUR



MOVISTAR TEAM



UAE TEAM EMIRATES



LIDL-TREK



ALPECIN-DECEUNINCK



INEOS GRENADIERS



INTERMARCHÉ - WANTY



TEAM PICNIC POSTNL



SOUDAL QUICK-STEP



COFIDIS



EF EDUCATION - EASYPOST

## CONTINENTAL PRO



TUDOR PRO CYCLING TEAM



CAJA RURAL - SEGUROS RGA



EQUIPO KERN PHARMA



EUSKATEL - EUSKADI

## CONTINENTAL



SABGAL/ANICOLOR



EFAPEL CYCLING



FEIRENSE



TAVFER-OVOS MATINADOS-MORTÁGUA



CREDIBOM/ LA ALUMÍNIOS/ MARCOS CAR



AP HOTELS & RESORTS-TAVIRA SC FARENSE



AVILUDO - LOULETANO-LOULÉ CONCELHO



GI GROUP HOLDING - SIMOLDES - UDO



RÁDIO POPULAR - PAREDES - BOAVISTA



# PERMANENCE



## SECRETARIADO E SALA DE IMPRENSA

**Secretariado de partida e sala de Imprensa – 15.02.2025**

**Race Office and Press Office – 15.02.2025**

Hotel Sweet Atlantic SPA - Av. 25 de Abril N° 21

3080 - 086 Figueira da Foz

O secretariado realiza-se das 12H00 até às 17H00.

A distribuição de documentação às equipas será feita das 13h00 às 15h45.

A reunião de diretores desportivos acontecerá às 16h00 no secretariado, com a presença do Colégio de Comissários e da Direção da Organização.

Às 16h45, haverá uma reunião de segurança do Colégio de Comissários, Direção da Organização e Forças de Segurança.

Logo em seguida, às 17h00, será realizada uma reunião de segurança com motards, TV e fotógrafos.

### **Sala de imprensa**

Sala de Imprensa abre às 15h e fecha às 20h

The Race Office will be open from 12:00pm at 5:00pm.

The distribution of documentation to the teams will be from 1:00 pm to 3:45 pm.

The sports directors' meeting will take place at 4:00 pm at the Race Office, with the presence of the College of Commissaires and the Organization's Management.

At 4:45 pm, there will be a safety meeting of the College of Commissaires, Organization's Management, and Security Forces.

Immediately following, at 5:00 pm, a safety meeting will be held with motorcyclists, TV, and photographers.

### **Press Room**

The press room opens at 3:00 pm and closes at 8:00 pm.

**Secretariado de partida e sala de Imprensa – 16.02.2025**

**Race Office and Press Office – 16.02.2025**

O Secretariado estará localizado no Hotel Sweet Atlantic SPA (Av. 25 de Abril), das 9h00 às 19h00.

Sala de Imprensa abre às 09h00 e fecha às 19h00, situada no Hotel Sweet Atlantic SPA - Av. 25 de Abril N° 21, Figueira Foz.

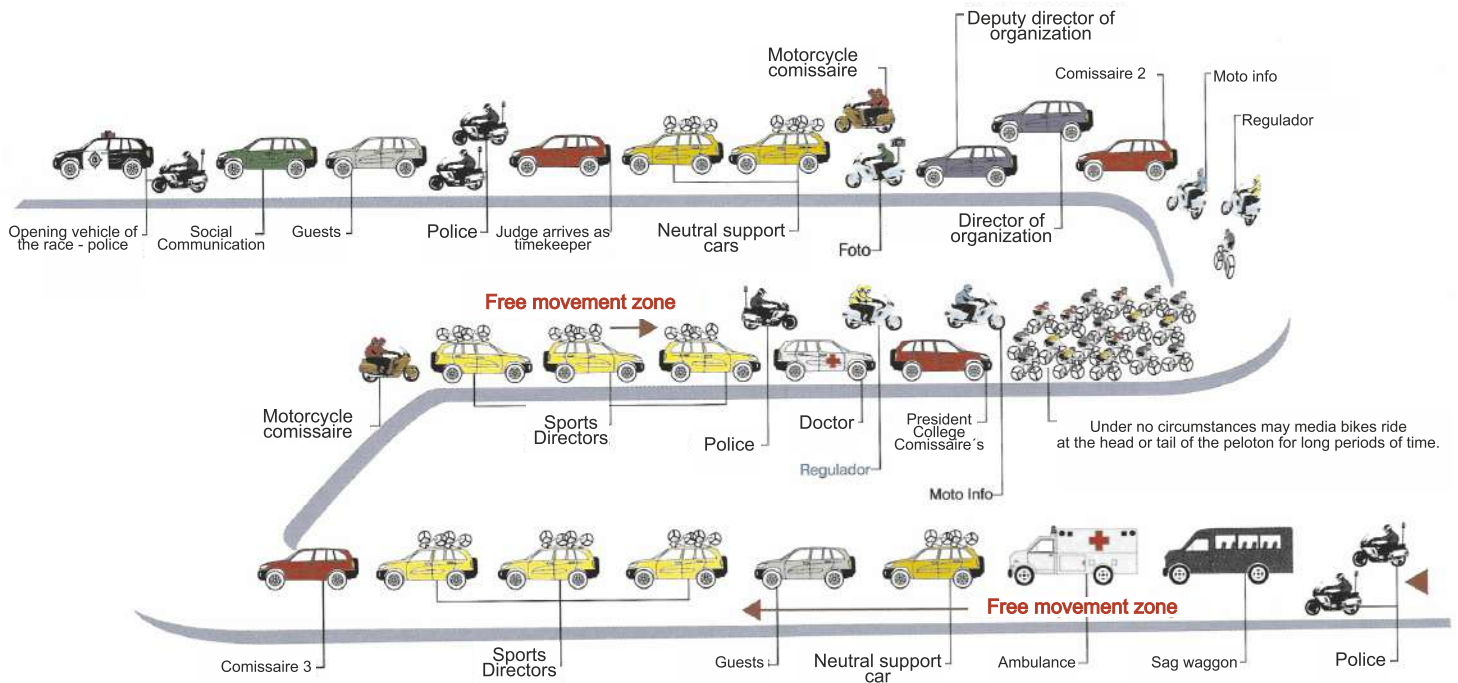
A sala de Imprensa abre às 9H00 e fecha às 19H00, situado no Hotel Sweet Atlantic SPA (Av. 25 de Abril).

The Race Office will be located at the Sweet Atlantic SPA Hotel (Av. 25 de Abril).

Open from 9:00 am to 7:00 pm.

The press room opens at 9:00 am and closes at 7:00 pm, located at the Sweet Atlantic SPA Hotel (Av. 25 de Abril).





## ATTENTION FOLLOWERS!

- All drivers (cars and motorcycles) competing at racing level must be licensed by a national federation recognized by the UCI.
- Mandatory Race Radio:
- Certain difficulties on the route lead the organizers to take special measures, by mutual agreement with the possible Brigade Commander

## THESE PROVISIONS ARE: PRESS VEHICLES / PARTNERS

- We remind drivers of press vehicles and guests that they will not be able to enter the race level enter the Parque Florestal climbs and also the Enforca Caes climb due to the narrowness of the road and also the narrow succession of several climbs and descents. Will it be possible for them to reestablish from Av 25 de Abril (Marginal da Figueira da Foz)

## MOTORCYCLES PHOTOGRAPHER

- Photographers and motorcyclists are informed of the following provisions, applicable when crossing certain difficulties on the route, when climbing Parque Florestal and also when climbing Enforca Caes due to the narrowness of the road and also regarding the close succession of several climbs and descents

## CARAVAN ADVERTISING

The advertising caravan must present itself at the main difficulties at least 45 minutes in advance

FULLRACING

FULLRACING

FULLRACING

FULLRACING

**PERIGO  
DANGER**

FULLRACING

FULLRACING

FULLRACING

FULLRACING

**INICIO SUBIDA  
START CLIMB**

FULLRACING

**LOMBAS  
SPEED BUMPS**

FULLRACING

**PM  
1 KM**

FULLRACING

**PM  
2 KM**

FULLRACING

**PM  
3 KM**

FULLRACING

**SE  
1 KM**

FULLRACING

**SE  
2 KM**

FULLRACING

**INICIO DESCARTE  
START/DISCARD**

FULLRACING

**FIM DESCARTE  
FINISH /DISCARD**

FULLRACING

**ZONA ESTREITA  
NARROW ZONE**

FULLRACING

**ORGANIZAÇÃO  
ORGANIZATION**

FULLRACING

**PARTIDA  
START/RACE**

FULLRACING

**CREDENCIAÇÃO  
HEADQUARTERS**

FULLRACING

**EQUIPAS  
TEAMS**

FULLRACING

**DESVIO CARROS  
APOIO  
DEVIATION TEAM CARS**

FULLRACING

**CONVIDADOS  
GUESTS**

FULLRACING

**IMPrensa  
PRESS**

FULLRACING





# SCHEDULE ITINERARY

casino  
figueira

25



## Clássica Figueira Champions CASINO FIGUEIRA

192,7 kms

16.02.2025 • DOMINGO

Alt.	Percurso / Route		» Km	Parcial	Km »	41 km/h	40 km/h
	<b>Concentração: Parque das Gaivotas</b>					10:15	10:15
10	Início Partida Simbólica: Torre do Relógio		0			12:15	12:15
10	Rotunda em frente - N109-8		0,8				
10	Rotunda esquerda		1,9				
10	Rotunda esquerda - N111		2,2				
10	Rotunda direita - Coimbra/Viseu		2,5				
10	Direita para Lisboa/Leiria - N109		2,8				
10	Rotunda direita para Porto de pesca		5,6				
10	Rotunda esquerda para Gala		5,6				
5	Fim da partida simbólica		5,8				
<b>5</b>	<b>Partida Real / Km 0: Avenida 12 Julho</b>				<b>192,7</b>	<b>12:30</b>	<b>12:30</b>
10	Esquerda para Alqueidão - Rua Dr. Lopes Guimarães		3,4	3,4	189,3	12:34	12:35
15	Esquerda para Alqueidão - Rua Ermida		5,4	2	187,3	12:37	12:38
5	Manter pela esquerda		7,3	1,9	185,4	12:40	12:40
5	[Placa] Alqueidão		8,9	1,6	183,8	12:43	12:43
25	Esquerda no cruzamento - Rua Principal		9,3	0,4	183,4	12:43	12:43
15	[Placa] Barra		9,5	0,2	183,2	12:43	12:44
16	Esquerda para Alqueidão - Rua Principal		9,6	0,1	183,1	12:44	12:44
30	Direita para Alqueidão - Rua Manuel Pinto Farmaceutico		9,7	0,1	183	12:44	12:44
30	Em frente no Cruzamento - Rua da Filarmónica		10,2	0,5	182,5	12:44	12:45
0	Direita para Calvete - N341		11,6	1,4	181,1	12:46	12:47
5	Manter pela direita para Paião		12	0,4	180,7	12:47	12:48
45	[Placa] Calvete		13,1	1,1	179,6	12:49	12:49
70	[Placa] Portela		13,6	0,5	179,1	12:49	12:50
70	[Placa] Barroqueira		14,4	0,8	178,3	12:51	12:51
80	[Placa] Casal Verde		14,7	0,3	178	12:51	12:52
75	[Placa] Vales		15,5	0,8	177,2	12:52	12:53
65	[Placa] Paião		16,5	1	176,2	12:54	12:54
85	Esquerda para Copeiro - Rua 5 de Outubro		16,9	0,4	175,8	12:54	12:55
80	À esquerda na rotunda para Telhadas - Rua Baixo		17,4	0,5	175,3	12:55	12:56
20	Esquerda para Vale Vendeiro - Rua Santo António		18,4	1	174,3	12:56	12:57
15	[Placa] Vale Vendeiro		18,9	0,5	173,8	12:57	12:58
5	Esquerda para Rua do Vendeiro		20	1,1	172,7	12:59	13:00
50	À direita para Borda do Campo - Estrada Asseicó		21,1	1,1	171,6	13:00	13:01
5	Ponte estreita - M622		22,7	1,6	170	13:03	13:04
0	Direita para Borda do Campo		23,2	0,5	169,5	13:03	13:04
30	[Placa] Sobral		23,5	0,3	169,2	13:04	13:05
40	Manter pela direita para Borda do Campo - Rua Arneiro da Pela		23,6	0,1	169,1	13:04	13:05
20	Direita/Esquerda para Rua 1º de Maio		23,9	0,3	168,8	13:04	13:05
5	[Placa] Atouguia - CM1018		24,3	0,4	168,4	13:05	13:06
5	Direita para Rua da Carvalheira		25,9	1,6	166,8	13:07	13:08
35	Manter pela esquerda		26,2	0,3	166,5	13:08	13:09



# SCHEDULE ITINERARY



65	Direita para Calvino CM1074		27,4	1,2	165,3	13:10	13:11
35	[Placa] Calvino		28,4	1	164,3	13:11	13:12
40	Curva acentuada à esquerda - Rua Rosas		28,6	0,2	164,1	13:11	13:12
20	Manter pela esquerda		28,9	0,3	163,8	13:12	13:13
10	[Placa] Casenho		29,8	0,9	162,9	13:13	13:14
10	Passagem de nível		30,3	0,5	162,4	13:14	13:15
15	Esquerda para Seiça - Rua Principal		30,6	0,3	162,1	13:14	13:15
35	Esquerda para Seiça - CM1071		31,4	0,8	161,3	13:15	13:17
35	[Placa] Seiça		31,5	0,1	161,2	13:16	13:17
25	Passagem de nível		31,8	0,3	160,9	13:16	13:17
80	Direita para Cipreste - Rua N. Sra. da Saúde		32,7	0,9	160	13:17	13:19
90	[Placa] Matas		34	1,3	158,7	13:19	13:21
95	Curva acentuada à direita - Rua São Miguel		35	1	157,7	13:21	13:22
100	Esquerda para Rua Dona Filomena		35,1	0,1	157,6	13:21	13:22
70	Manter pela direita		37	1,9	155,7	13:24	13:25
75	Direita para Rua Lagar dos Frades		37,4	0,4	155,3	13:24	13:26
75	Em frente na rotunda para Paião		39,5	2,1	153,2	13:27	13:29
<b>90</b>	<b>Início Descarte 1</b>		<b>39,6</b>	<b>0,1</b>	<b>153,1</b>	<b>13:27</b>	<b>13:29</b>
80	[Placa] Outeiro		39,9	0,3	152,8	13:28	13:29
<b>90</b>	<b>Fim Descarte 1</b>		<b>40,6</b>	<b>0,7</b>	<b>152,1</b>	<b>13:29</b>	<b>13:30</b>
95	Esquerda para Carvalhais centro - Rua Chã		40,9	0,3	151,8	13:29	13:31
80	Esquerda para Rua Santa Bárbara		42,6	1,7	150,1	13:32	13:33
75	Esquerda para Regalheiras - M625		42,8	0,2	149,9	13:32	13:34
55	[Placa] Regalheiras		43,6	0,8	149,1	13:33	13:35
30	Em frente no cruzamento - Rua os onze unidos de Lavos		45	1,4	147,7	13:35	13:37
0	Esquerda para S. Pedro - Estrada Armazéns		47,2	2,2	145,5	13:39	13:40
0	[Placa] Gala		48,7	1,5	144	13:41	13:43
0	À direita na rotunda		50,3	1,6	142,4	13:43	13:45
0	À esquerda na rotunda para Aveiro/Mira - N109		50,3	0	142,4	13:43	13:45
15	Saída para Buarcos/Tavarede		54,1	3,8	138,6	13:49	13:51
20	Em frente na rotunda para Tavarede/Buarcos		54,3	0,2	138,4	13:49	13:51
20	[Placa] Chã		54,4	0,1	138,3	13:49	13:51
20	À esquerda na rotunda para Tavarede/Buarcos		54,6	0,2	138,1	13:49	13:51
20	Direita/esquerda para Rua José Nunes Medina		54,6	0	138,1	13:49	13:51
10	Direita para Saltodouro - Rua António Graça		55,2	0,6	137,5	13:50	13:52
140	[Placa] Fonte do Casal		57,9	2,7	134,8	13:54	13:56
145	Em frente para Brenha - Rua Figueira da Foz		58,5	0,6	134,2	13:55	13:57
135	Direita para Alhadas - Rua Bela Vista		58,8	0,3	133,9	13:56	13:58
130	Curva acentuada à esquerda para Alhadas		59	0,2	133,7	13:56	13:58
120	Direita para Alhadas/Parque desportivo - Rua Lavadouro		59,2	0,2	133,5	13:56	13:58
120	Esquerda para Alhadas - Rua Calvário		59,5	0,3	133,2	13:57	13:59
110	Direita para Alhadas - Rua Alhadas		59,6	0,1	133,1	13:57	13:59
770	Passagem de nível desativada		62,1	2,5	130,6	14:00	14:03
50	Esquerda para N347		62,5	0,4	130,2	14:01	14:03
50	Esquerda para Moinhos da Gândara		62,6	0,1	130,1	14:01	14:03
45	[Placa] Casal do Grelho		63,9	1,3	128,8	14:03	14:05
50	[Placa] Ribas		66,1	2,2	126,6	14:06	14:09
15	[Placa] Quinta dos Vigários		68	1,9	124,7	14:09	14:12
30	Curva acentuada à esquerda para Tocha - Rua 20 de Junho		68,5	0,5	124,2	14:10	14:12
40	[Placa] Arneiro de Sazes		70	1,5	122,7	14:12	14:15
50	[Placa] Castanheiro		71	1	121,7	14:13	14:16
45	Direita para N109		71,9	0,9	120,8	14:15	14:17
50	[Placa] Bom Sucesso		73	1,1	119,7	14:16	14:19
50	Direita para Regateiros - Rua Principal		73,3	0,3	119,4	14:17	14:19
40	[Placa] Regateiros		74	0,7	118,7	14:18	14:21
40	[Placa] Netos		75,6	1,6	117,1	14:20	14:23





# SCHEDULE ITINERARY



40	Manter pela direita - Rua da Liberdade		75,9	0,3	116,8	14:21	14:23
40	Manter pela direita		76,3	0,4	116,4	14:21	14:24
40	[Placa] Queridas		76,7	0,4	116	14:22	14:25
40	Manter pela esquerda - Rua 1º de Maio		77,3	0,6	115,4	14:23	14:25
25	Em frente na rotunda - Rua Santa Eulália		78,7	1,4	114	14:25	14:28
25	Direita em direção à Igreja Matriz - Rua de S. Tomé		78,9	0,2	113,8	14:25	14:28
15	Esquerda para Rua do Celeiro		79,9	1	112,8	14:26	14:29
15	[Placa] Azenha da Amieira		80	0,1	112,7	14:27	14:30
20	Esquerda para Santana - Rua Azenha da Amieira		80,3	0,3	112,4	14:27	14:30
15	Direita para Maiorca		83,2	2,9	109,5	14:31	14:34
20	<b>Início de Descarte 2</b>		<b>83,3</b>	<b>0,1</b>	<b>109,4</b>	<b>14:31</b>	<b>14:34</b>
20	<b>Fim de Descarte 2</b>		<b>84,3</b>	<b>1</b>	<b>108,4</b>	<b>14:33</b>	<b>14:36</b>
5	[Placa] Sto. Amaro da Boiça		85,2	0,9	107,5	14:34	14:37
5	Rotunda em frente para Maiorca - M581		86,7	1,5	106	14:36	14:40
0	[Placa] Arneiro de S. João		88,4	1,7	104,3	14:39	14:42
15	Direita para Figueira da Foz - EN111		89,1	0,7	103,6	14:40	14:43
65	[Placa] Carvalhal		91,3	2,2	101,4	14:43	14:46
85	À esquerda na rotunda para Figueira da Foz		93,4	2,1	99,3	14:46	14:50
35	[Placa] Caceira		94,5	1,1	98,2	14:48	14:51
20	Esquerda para Vila Verde - Estrada Vale de Murta (N111-2)		95,3	0,8	97,4	14:49	14:52
50	Passagem de nível desativada		96,7	1,4	96	14:51	14:55
10	[Placa] Vila Verde		98,7	2	94	14:54	14:58
0	Direita para Figueira da Foz - Rua Vidreira		99,5	0,8	93,2	14:55	14:59
0	[Placa] Fontela		100	0,5	92,7	14:56	15:00
0	Passagem de nível		101,8	1,8	90,9	14:58	15:02
0	Rotunda em frente para a estação - M600		102	0,2	90,7	14:59	15:03
0	Rotunda (4ª saída) para Câmara Municipal - N109-8		103	1	89,7	15:00	15:04
5	Direita para Abadias - Passeio Infante Dom Henrique		104,2	1,2	88,5	15:02	15:06
10	À esquerda na rotunda Centenário - Av. Dr. Joaquim De Carvalho		105,3	1,1	87,4	15:04	15:07
10	Em frente no cruzamento		105,6	0,3	87,1	15:04	15:08
10	À direita na rotunda para Buarcos - Av. Brasil		105,9	0,3	86,8	15:04	15:08
0	À direita na rotunda para Tavarede - Av. Dr. Mário Soares		106,9	1	85,8	15:06	15:10
0	Em frente na retonda (2ª saída)		107	0,1	85,7	15:06	15:10
0	Em frente na rotunda (1ª saída)		107,2	0,2	85,5	15:06	15:10
0	À esquerda na rotunda Baden-Powell - Av. Álvaro Cunhal		107,6	0,4	85,1	15:07	15:11
0	Em frente na rotunda para hospital veterinário		108,1	0,5	84,6	15:08	15:12
0	<b>Sprint Especial (1ª Passagem)</b>		<b>108,3</b>	<b>0,2</b>	<b>84,4</b>	<b>15:08</b>	<b>15:12</b>
0	À esquerda na rotunda (2ª saída)		109	0,7	83,7	15:09	15:13
0	À esquerda na rotunda da Pomba (3ª saída) - Rua Monte Alto		109,2	0,2	83,5	15:09	15:13
0	À direita na rotunda do Barco - Av. Dom João II		109,4	0,2	83,3	15:10	15:14
10	Direita em direção ao Hotel Atlântida Sol - Rua Dona Maria		110,9	1,5	81,8	15:12	15:16
0	<b>Curva acentuada à esquerda - Rua das Violetas / Início de subida</b>		<b>111,1</b>	<b>0,2</b>	<b>81,6</b>	<b>15:12</b>	<b>15:16</b>
85	Direita para Rua do Vale		112,2	1,1	80,5	15:14	15:18
100	Manter pela direita		112,4	0,2	80,3	15:14	15:18
115	Manter pela esquerda - Rua Vale de Frades		112,6	0,2	80,1	15:14	15:18
175	<b>PM 1ª Categoria / Direita para Rua Parque Florestal</b>		<b>113,1</b>	<b>0,5</b>	<b>79,6</b>	<b>15:15</b>	<b>15:19</b>
175	Direita para Rua Manuel Sequeira		113,2	0,1	79,5	15:15	15:19
180	Curva acentuada à esquerda para Brenha - Rua Quiaios		115,9	2,7	76,8	15:19	15:23
200	Virar à esquerda		117	1,1	75,7	15:21	15:25
170	Curva acentuada à direita		117,6	0,6	75,1	15:22	15:26
35	Em frente (por sentido proibido) - Rua São Mamede		120	2,4	72,7	15:25	15:30
25	Em frente (por sentido proibido) - Rua Igreja		120,1	0,1	72,6	15:25	15:30
20	À esquerda para Rua Direita		120,2	0,1	72,5	15:25	15:30
120	<b>Início descarte 3</b>		<b>121</b>	<b>0,8</b>	<b>71,7</b>	<b>15:27</b>	<b>15:31</b>
100	<b>Fim descarte 3</b>		<b>122</b>	<b>1</b>	<b>70,7</b>	<b>15:28</b>	<b>15:33</b>
0	À esquerda na rotunda (2ª saída) para Murtinheira - Rua Marcolino Custódio Machado		123,1	1,1	69,6	15:30	15:34



# SCHEDULE ITINERARY



10	Esquerda para N. Sra. Dos Aflitos - Rua Manuel Lopes de Almeida		124,1	1	68,6	15:31	15:36
10	<b>Início de subida</b>		124,4	0,3	68,3	15:32	15:36
30	Ponte estreita		126	1,6	66,7	15:34	15:39
80	<b>PM-2ª Categoria (Enforca Cães)</b>		127	1	65,7	15:35	15:40
80	Direita / Início descida sinuosa		127,1	0,1	65,6	15:36	15:40
0	Em frente na rotunda - Av. Brasil		131,7	4,6	61	15:42	15:47
0	<b>1ª Passagem Meta</b>		133,1	1,4	59,6	15:44	15:49
10	Em frente na rotunda - Av. Foz do Mondego		133,8	0,7	58,9	15:45	15:50
5	Esquerda para Abadias - Passeio Infante Dom Henrique		134	0,2	58,7	15:46	15:51
10	À esquerda na rotunda Centenário - Av. Dr. Joaquim De Carvalho		135,1	1,1	57,6	15:47	15:52
10	Em frente no cruzamento		135,4	0,3	57,3	15:48	15:53
10	À direita na rotunda para Buarcos - Av. Brasil		135,7	0,3	57	15:48	15:53
0	À direita na rotunda para Tavarede - Av. Dr. Mário Soares		136,7	1	56	15:50	15:55
0	Em frente na retonda (2ª saída)		136,8	0,1	55,9	15:50	15:55
0	Em frente na rotunda (1ª saída)		137	0,2	55,7	15:50	15:55
0	À esquerda na rotunda Baden-Powell - Av. Álvaro Cunhal		137,4	0,4	55,3	15:51	15:56
0	Em frente na rotunda para hospital veterinário		137,9	0,5	54,8	15:51	15:56
0	<b>Sprint Especial (2ª Passagem)</b>		138,1	0,2	54,6	15:52	15:57
0	À esquerda na rotunda (2ª saída)		138,8	0,7	53,9	15:53	15:58
0	À esquerda na rotunda da Pomba (3ª saída) - Rua Monte Alto		139	0,2	53,7	15:53	15:58
0	À direita na rotunda do Barco - Av. Dom João II		139,2	0,2	53,5	15:53	15:58
10	Direita em direção ao Hotel Atlântida Sol - Rua Dona Maria		140,7	1,5	52	15:55	16:01
0	<b>Curva acentuada à esquerda - Rua das Violetas / Início de subida</b>		140,9	0,2	51,8	15:56	16:01
85	Direita para Rua do Vale		142	1,1	50,7	15:57	16:03
100	Manter pela direita		142,2	0,2	50,5	15:58	16:03
115	Manter pela esquerda - Rua Vale de Frades		142,4	0,2	50,3	15:58	16:03
175	<b>PM 1ª Categoria / Direita para Rua Parque Florestal</b>		142,9	0,5	49,8	15:59	16:04
175	Direita para Rua Manuel Sequeira		143	0,1	49,7	15:59	16:04
180	Curva acentuada à esquerda para Brenha - Rua Quiaios		145,7	2,7	47	16:03	16:08
200	Virar à esquerda		146,8	1,1	45,9	16:04	16:10
170	Curva acentuada à direita		147,4	0,6	45,3	16:05	16:11
35	Em frente (por sentido proibido) - Rua São Mamede		149,8	2,4	42,9	16:09	16:14
25	Em frente (por sentido proibido) - Rua Igreja		149,9	0,1	42,8	16:09	16:14
20	À esquerda para Rua Direita		150	0,1	42,7	16:09	16:15
120	<b>Início descarte 4</b>		150,8	0,8	41,9	16:10	16:16
100	<b>Fim descarte 4</b>		151,8	1	40,9	16:12	16:17
0	À esquerda na rotunda (2ª saída) para Murtinheira - Rua Marcolino Custódio Machado		152,9	1,1	39,8	16:13	16:19
10	Esquerda para N. Sra. Dos Aflitos - Rua Manuel Lopes de Almeida		153,9	1	38,8	16:15	16:20
10	<b>Início de subida</b>		154,2	0,3	38,5	16:15	16:21
30	Ponte estreita		155,8	1,6	36,9	16:18	16:23
80	<b>PM-2ª Categoria (Enforca Cães)</b>		156,8	1	35,9	16:19	16:25
80	Direita / Início descida sinuosa		156,9	0,1	35,8	16:19	16:25
0	Em frente na rotunda - Av. Brasil		161,5	4,6	31,2	16:26	16:32
0	<b>2ª Passagem Meta</b>		162,9	1,4	29,8	16:28	16:34
10	Em frente na rotunda - Av. Foz do Mondego		163,6	0,7	29,1	16:29	16:35
5	Esquerda para Abadias - Passeio Infante Dom Henrique		163,8	0,2	28,9	16:29	16:35
10	À esquerda na rotunda Centenário - Av. Dr. Joaquim De Carvalho		164,9	1,1	27,8	16:31	16:37
10	Em frente no cruzamento		165,2	0,3	27,5	16:31	16:37
10	À direita na rotunda para Buarcos - Av. Brasil		165,5	0,3	27,2	16:32	16:38
0	À direita na rotunda para Tavarede - Av. Dr. Mário Soares		166,5	1	26,2	16:33	16:39
0	Em frente na retonda (2ª saída)		166,6	0,1	26,1	16:33	16:39
0	Em frente na rotunda (1ª saída)		166,8	0,2	25,9	16:34	16:40
0	À esquerda na rotunda Baden-Powell - Av. Álvaro Cunhal		167,2	0,4	25,5	16:34	16:40
0	Em frente na rotunda para hospital veterinário		167,7	0,5	25	16:35	16:41
0	<b>Sprint Especial (3ª Passagem)</b>		167,9	0,2	24,8	16:35	16:41
0	À esquerda na rotunda (2ª saída)		168,6	0,7	24,1	16:36	16:42



0	À esquerda na rotunda da Pomba (3ª saída) - Rua Monte Alto		168,8	0,2	23,9	16:37	16:43
0	À direita na rotunda do Barco - Av. Dom João II		169	0,2	23,7	16:37	16:43
10	Direita em direção ao Hotel Atlântida Sol - Rua Dona Maria		170,5	1,5	22,2	16:39	16:45
0	<b>Curva acentuada à esquerda - Rua das Violetas / Início de subida</b>		<b>170,7</b>	<b>0,2</b>	<b>22</b>	<b>16:39</b>	<b>16:46</b>
85	Direita para Rua do Vale		171,8	1,1	20,9	16:41	16:47
100	Manter pela direita		172	0,2	20,7	16:41	16:48
115	Manter pela esquerda - Rua Vale de Frades		172,2	0,2	20,5	16:42	16:48
175	<b>PM 1ª Categoria / Direita para Rua Parque Florestal</b>		<b>172,7</b>	<b>0,5</b>	<b>20</b>	<b>16:42</b>	<b>16:49</b>
175	Direita para Rua Manuel Sequeira		172,8	0,1	19,9	16:42	16:49
180	Curva acentuada à esquerda para Brenha - Rua Quiaios		175,5	2,7	17,2	16:46	16:53
200	Virar à esquerda		176,6	1,1	16,1	16:48	16:54
170	Curva acentuada à direita		177,2	0,6	15,5	16:49	16:55
35	Em frente (por sentido proibido) - Rua São Mamede		179,6	2,4	13,1	16:52	16:59
25	Em frente (por sentido proibido) - Rua Igreja		179,7	0,1	13	16:52	16:59
20	À esquerda para Rua Direita		179,8	0,1	12,9	16:53	16:59
120	<b>Início descarte 5</b>		<b>180,6</b>	<b>0,8</b>	<b>12,1</b>	<b>16:54</b>	<b>17:00</b>
100	<b>Fim descarte 5</b>		<b>181,6</b>	<b>1</b>	<b>11,1</b>	<b>16:55</b>	<b>17:02</b>
0	À esquerda na rotunda (2ª saída) para Murtinheira - Rua Marcolino Custódio Machado		182,7	1,1	10	16:57	17:04
10	Esquerda para N. Sra. Dos Aflitos - Rua Manuel Lopes de Almeida		183,7	1	9	16:58	17:05
10	<b>Início de subida</b>		<b>184</b>	<b>0,3</b>	<b>8,7</b>	<b>16:59</b>	<b>17:06</b>
30	Ponte estreita		185,6	1,6	7,1	17:01	17:08
80	<b>PM-2ª Categoria (Enforca Cães)</b>		<b>186,6</b>	<b>1</b>	<b>6,1</b>	<b>17:03</b>	<b>17:09</b>
80	Direita / <b>Início descida sinuosa</b>		186,7	0,1	6	17:03	17:10
0	Em frente na rotunda Monumento do Pescador - Av. Brasil		191,3	4,6	1,4	17:09	17:16
0	<b>Último Quilómetro</b>		<b>191,7</b>	<b>0,4</b>	<b>1</b>	<b>17:10</b>	<b>17:17</b>
0	Desvio dos Carros de Apoio		192,3	0,6	0,4	17:11	17:18
0	<b>Meta Final</b>		<b>192,7</b>	<b>1,4</b>	<b>0</b>	<b>17:12</b>	<b>17:19</b>

## FREGUESIAS DO CONCELHO DA FIGUEIRA DA FOZ





# SCHEDULE ITINERARY



**Clássica Figueira Champions CASINO FIGUEIRA**  
**192,7 kms**  
**16.02.2025 • SUNDAY**

Alt.	Percurso / Route	» Km	Parcial	Km »	41 km/h	40 km/h
	<b>Concentration: Parque das Gaivotas</b>				10:15	10:15
10	Start of Symbolic Departure: Torre do Relógio	0			12:15	12:15
10	Roundabout ahead - N109-8	0,8				
10	Left at the roundabout	1,9				
10	Left at the roundabout - N111	2,2				
10	Right roundabout - Coimbra/Visou	2,5				
10	Right for Lisbon/Leiria - N109	2,8				
10	Right roundabout to Fishing Port	5,6				
10	Left roundabout to Gala	5,6				
5	End of symbolic departure	5,8				
<b>5</b>	<b>Real Departure / Km 0: Avenida 12 Julho</b>			<b>192,7</b>	<b>12:30</b>	<b>12:30</b>
10	Left to Alqueidão - Dr. Lopes Guimarães Street	3,4	3,4	189,3	12:34	12:35
15	Left to Alqueidão - Ermida Street	5,4	2	187,3	12:37	12:38
5	Keep left	7,3	1,9	185,4	12:40	12:40
5	[Sign] Alqueidão	8,9	1,6	183,8	12:43	12:43
25	Left at the intersection - Principal Street	9,3	0,4	183,4	12:43	12:43
15	[Sign] Barra	9,5	0,2	183,2	12:43	12:44
16	Left to Alqueidão - Principal Street	9,6	0,1	183,1	12:44	12:44
30	Right to Alqueidão - Manuel Pinto Farmaceutico Street	9,7	0,1	183	12:44	12:44
30	Straight ahead at the intersection - Filarmónica Street	10,2	0,5	182,5	12:44	12:45
0	Right to Calvete - N341	11,6	1,4	181,1	12:46	12:47
5	Keep right for Paião	12	0,4	180,7	12:47	12:48
45	[Sign] Calvete	13,1	1,1	179,6	12:49	12:49
70	[Sign] Portela	13,6	0,5	179,1	12:49	12:50
70	[Sign] Barroqueira	14,4	0,8	178,3	12:51	12:51
80	[Sign] Casal Verde	14,7	0,3	178	12:51	12:52
75	[Sign] Vales	15,5	0,8	177,2	12:52	12:53
65	[Sign] Paião	16,5	1	176,2	12:54	12:54
85	Left to Copeiro - 5 de Outubro Street	16,9	0,4	175,8	12:54	12:55
80	Left at the roundabout to Telhadas - Baixo Street	17,4	0,5	175,3	12:55	12:56
20	Left to Vale Vendeiro - Santo António Street	18,4	1	174,3	12:56	12:57
15	[Sign] Vale Vendeiro	18,9	0,5	173,8	12:57	12:58
5	Left to Vendeiro Street	20	1,1	172,7	12:59	13:00
50	Right to Borda do Campo - Asseiçó Road	21,1	1,1	171,6	13:00	13:01
5	Narrow bridge - M622	22,7	1,6	170	13:03	13:04
0	Right to Borda do Campo	23,2	0,5	169,5	13:03	13:04
30	[Sign] Sobral	23,5	0,3	169,2	13:04	13:05
40	Keep right for Borda do Campo - Arneiro da Pela Street	23,6	0,1	169,1	13:04	13:05
20	Right/Left to 1º de Maio Street	23,9	0,3	168,8	13:04	13:05
5	[Sign] Atouguia - CM1018	24,3	0,4	168,4	13:05	13:06
5	Right to Carvalheira Street	25,9	1,6	166,8	13:07	13:08
35	Keep left	26,2	0,3	166,5	13:08	13:09
65	Right to Calvino - CM1074	27,4	1,2	165,3	13:10	13:11
35	[Sign] Calvino	28,4	1	164,3	13:11	13:12
40	Sharp left turn - Rosas Street	28,6	0,2	164,1	13:11	13:12
20	Keep left	28,9	0,3	163,8	13:12	13:13
10	[Sign] Casenho	29,8	0,9	162,9	13:13	13:14
10	Level crossing	30,3	0,5	162,4	13:14	13:15
15	Left to Seiça - Principal Street	30,6	0,3	162,1	13:14	13:15
35	Left to Seiça - CM1071	31,4	0,8	161,3	13:15	13:17
35	[Sign] Seiça	31,5	0,1	161,2	13:16	13:17
25	Level crossing	31,8	0,3	160,9	13:16	13:17
80	Right to Cipreste - N. Sra. da Saúde Street	32,7	0,9	160	13:17	13:19
90	[Sign] Matas	34	1,3	158,7	13:19	13:21
95	Sharp right turn - São Miguel Street	35	1	157,7	13:21	13:22
100	Left to Dona Filomena Street	35,1	0,1	157,6	13:21	13:22
70	Keep right	37	1,9	155,7	13:24	13:25
75	Right to Lagar dos Frades Street	37,4	0,4	155,3	13:24	13:26





# SCHEDULE ITINERARY

75	Straight ahead at the roundabout to Paião		39,5	2,1	153,2	13:27	13:29
90	<b>Start of Green Zone 1</b>		<b>39,6</b>	<b>-1,3</b>	<b>153,1</b>	<b>13:27</b>	<b>13:29</b>
80	[Sign] Outeiro		39,9	0,4	152,8	13:28	13:29
90	<b>End of Green Zone 1</b>		<b>40,6</b>	<b>1</b>	<b>152,1</b>	<b>13:29</b>	<b>13:30</b>
95	Left to Carvalhais centre - Chã Street		40,9	1	151,8	13:29	13:31
80	Left to Santa Bárbara Street		42,6	2	150,1	13:32	13:33
75	Left to Regalheiras - M625		42,8	0,2	149,9	13:32	13:34
55	[Sign] Regalheiras		43,6	0,8	149,1	13:33	13:35
30	Straight ahead at the intersection - Os Onze Unidos de Lavos Street		45	1,4	147,7	13:35	13:37
0	Left to S. Pedro - Armazéns Road		47,2	2,2	145,5	13:39	13:40
0	[Sign] Gala		48,7	1,5	144	13:41	13:43
0	Right at the roundabout		50,3	1,6	142,4	13:43	13:45
0	Left at the roundabout for Aveiro/Mira - N109		50,3	0	142,4	13:43	13:45
15	Exit for Buarcos/Tavarede		54,1	3,8	138,6	13:49	13:51
20	Straight ahead at the roundabout for Tavarede/Buarcos		54,3	0,2	138,4	13:49	13:51
20	[Sign] Chã		54,4	0,1	138,3	13:49	13:51
20	Left at the roundabout for Tavarede/Buarcos		54,6	0,2	138,1	13:49	13:51
20	Right/Left to José Nunes Medina Street		54,6	0	138,1	13:49	13:51
10	Right to Saltodouro - António Graça Street		55,2	0,6	137,5	13:50	13:52
140	[Sign] Fonte do Casal		57,9	2,7	134,8	13:54	13:56
145	Straight ahead to Brenha - Figueira da Foz Street		58,5	0,6	134,2	13:55	13:57
135	Right to Alhadas - Bela Vista Street		58,8	0,3	133,9	13:56	13:58
130	Sharp left turn to Alhadas		59	0,2	133,7	13:56	13:58
120	Right to Alhadas/Sports Park - Lavadouro Street		59,2	0,2	133,5	13:56	13:58
120	Left to Alhadas - Calvário Street		59,5	0,3	133,2	13:57	13:59
110	Right to Alhadas - Alhadas Street		59,6	0,1	133,1	13:57	13:59
770	Deactivated level crossing		62,1	2,5	130,6	14:00	14:03
50	Left to N347		62,5	0,4	130,2	14:01	14:03
50	Left to Moinhos da Gândara		62,6	0,1	130,1	14:01	14:03
45	[Sign] Casal do Grelo		63,9	1,3	128,8	14:03	14:05
50	[Sign] Ribas		66,1	2,2	126,6	14:06	14:09
15	[Sign] Quinta dos Vigários		68	1,9	124,7	14:09	14:12
30	Sharp left turn to Tocha - 20 de Junho Street		68,5	0,5	124,2	14:10	14:12
40	[Sign] Arneiro de Sazes		70	1,5	122,7	14:12	14:15
50	[Sign] Castanheiro		71	1	121,7	14:13	14:16
45	Right to N109		71,9	0,9	120,8	14:15	14:17
50	[Sign] Bom Sucesso		73	1,1	119,7	14:16	14:19
50	Right to Regateiros - Main Street		73,3	0,3	119,4	14:17	14:19
40	[Sign] Regateiros		74	0,7	118,7	14:18	14:21
40	[Sign] Netos		75,6	1,6	117,1	14:20	14:23
40	Keep right - Liberdade Street		75,9	0,3	116,8	14:21	14:23
40	Keep right		76,3	0,4	116,4	14:21	14:24
40	[Sign] Queridas		76,7	0,4	116	14:22	14:25
40	Keep left - 1º de Maio Street		77,3	0,6	115,4	14:23	14:25
25	Straight ahead at the roundabout - Santa Eulália Street		78,7	1,4	114	14:25	14:28
25	Right towards the Main Church - S. Tomé Street		78,9	0,2	113,8	14:25	14:28
15	Left to Celeiro Street		79,9	1	112,8	14:26	14:29
15	[Sign] Azenha da Amieira		80	0,1	112,7	14:27	14:30
20	Left to Santana - Azenha da Amieira Street		80,3	0,3	112,4	14:27	14:30
15	Right to Maiorca		83,2	2,9	109,5	14:31	14:34
20	<b>Start of Green Zone 2</b>		<b>83,3</b>	<b>0,1</b>	<b>109,4</b>	<b>14:31</b>	<b>14:34</b>
20	<b>End of Green Zone 2</b>		<b>84,3</b>	<b>1</b>	<b>108,4</b>	<b>14:33</b>	<b>14:36</b>
5	[Sign] Sto. Amaro da Boiça		85,2	0,9	107,5	14:34	14:37
5	Straight ahead at the roundabout to Maiorca - M581		86,7	1,5	106	14:36	14:40
0	[Sign] Arneiro de S. João		88,4	1,7	104,3	14:39	14:42
15	Right to Figueira da Foz - EN111		89,1	0,7	103,6	14:40	14:43
65	[Sign] Carvalhal		91,3	2,2	101,4	14:43	14:46
85	Left at the roundabout for Figueira da Foz		93,4	2,1	99,3	14:46	14:50
35	[Sign] Caceira		94,5	1,1	98,2	14:48	14:51
20	Left to Vila Verde - Vale de Murta Road (N111-2)		95,3	0,8	97,4	14:49	14:52
50	Deactivated level crossing		96,7	1,4	96	14:51	14:55
10	[Sign] Vila Verde		98,7	2	94	14:54	14:58
0	Right to Figueira da Foz - Vidreira Street		99,5	0,8	93,2	14:55	14:59
0	[Sign] Fontela		100	0,5	92,7	14:56	15:00





# SCHEDULE ITINERARY

casino  
figueira

25

0	Level crossing		101,8	1,8	90,9	14:58	15:02
0	Straight ahead at the roundabout to the station - M600		102	0,2	90,7	14:59	15:03
0	Roundabout (4th exit) for Municipal Chamber - N109-8		103	1	89,7	15:00	15:04
5	Right to Abadias - Passeio Infante Dom Henrique		104,2	1,2	88,5	15:02	15:06
10	Left at the Centenary roundabout - Dr. Joaquim De Carvalho Avenue		105,3	1,1	87,4	15:04	15:07
10	Straight ahead at the intersection		105,6	0,3	87,1	15:04	15:08
10	Right at the roundabout for Buarcos - Brazil Avenue		105,9	0,3	86,8	15:04	15:08
0	Right at the roundabout for Tavarede - Dr. Mário Soares Avenue		106,9	1	85,8	15:06	15:10
0	Straight ahead at the roundabout (2nd exit)		107	0,1	85,7	15:06	15:10
0	Straight ahead at the roundabout (1st exit)		107,2	0,2	85,5	15:06	15:10
0	Left at the Baden-Powell roundabout - Álvaro Cunhal Avenue		107,6	0,4	85,1	15:07	15:11
0	Straight ahead at the roundabout for the veterinary hospital		108,1	0,5	84,6	15:08	15:12
0	<b>Special Sprint (1st Passage)</b>		<b>108,3</b>	<b>0,2</b>	<b>84,4</b>	<b>15:08</b>	<b>15:12</b>
0	Left at the roundabout (2nd exit)		109	0,7	83,7	15:09	15:13
0	Left at the Pomba roundabout (3rd exit) - Monte Alto Street		109,2	0,2	83,5	15:09	15:13
0	Right at the Barco roundabout - Dom João II Avenue		109,4	0,2	83,3	15:10	15:14
10	Right towards Hotel Atlântida Sol - Dona Maria Street		110,9	1,5	81,8	15:12	15:16
0	Sharp left turn - Violetas Street / Start of ascent		111,1	0,2	81,6	15:12	15:16
85	Right to Vale Street		112,2	1,1	80,5	15:14	15:18
100	Keep right		112,4	0,2	80,3	15:14	15:18
115	Keep left - Vale de Frades Street		112,6	0,2	80,1	15:14	15:18
175	<b>1st Category PM / Right to Parque Florestal Street</b>		<b>113,1</b>	<b>0,5</b>	<b>79,6</b>	<b>15:15</b>	<b>15:19</b>
175	Right to Manuel Sequeira Street		113,2	0,1	79,5	15:15	15:19
180	Sharp left turn to Brenha - Quiaios Street		115,9	2,7	76,8	15:19	15:23
200	Turn left		117	1,1	75,7	15:21	15:25
170	Sharp right turn		117,6	0,6	75,1	15:22	15:26
35	Straight ahead (against traffic) - São Mamede Street		120	2,4	72,7	15:25	15:30
25	Straight ahead (against traffic) - Igreja Street		120,1	0,1	72,6	15:25	15:30
20	Left to Direita Street		120,2	0,1	72,5	15:25	15:30
120	<b>Start of Green Zone 3</b>		<b>121</b>	<b>0,8</b>	<b>71,7</b>	<b>15:27</b>	<b>15:31</b>
100	<b>End of Green Zone 3</b>		<b>122</b>	<b>1</b>	<b>70,7</b>	<b>15:28</b>	<b>15:33</b>
0	Left at the roundabout (2nd exit) for Murtinheira - Marcolino Custódio Machado Street		123,1	1,1	69,6	15:30	15:34
10	Left to N. Sra. dos Aflitos - Manuel Lopes de Almeida Street		124,1	1	68,6	15:31	15:36
10	Start of ascent		124,4	0,3	68,3	15:32	15:36
30	Narrow bridge		126	1,6	66,7	15:34	15:39
80	<b>2nd Category PM (Enforca Cães)</b>		<b>127</b>	<b>1</b>	<b>65,7</b>	<b>15:35</b>	<b>15:40</b>
80	Right / Start of winding descent		127,1	0,1	65,6	15:36	15:40
0	Straight ahead at the roundabout - Brazil Avenue		131,7	4,6	61	15:42	15:47
0	<b>1st Finish Line Passage</b>		<b>133,1</b>	<b>1,4</b>	<b>59,6</b>	<b>15:44</b>	<b>15:49</b>
10	Straight ahead at the roundabout - Foz do Mondego Avenue		133,8	0,7	58,9	15:45	15:50
5	Left to Abadias - Passeio Infante Dom Henrique		134	0,2	58,7	15:46	15:51
10	Left at the Centenary roundabout - Dr. Joaquim De Carvalho Avenue		135,1	1,1	57,6	15:47	15:52
10	Straight ahead at the intersection		135,4	0,3	57,3	15:48	15:53
10	Right at the roundabout for Buarcos - Brazil Avenue		135,7	0,3	57	15:48	15:53
0	Right at the roundabout for Tavarede - Dr. Mário Soares Avenue		136,7	1	56	15:50	15:55
0	Straight ahead at the roundabout (2nd exit)		136,8	0,1	55,9	15:50	15:55
0	Straight ahead at the roundabout (1st exit)		137	0,2	55,7	15:50	15:55
0	Left at the Baden-Powell roundabout - Álvaro Cunhal Avenue		137,4	0,4	55,3	15:51	15:56
0	Straight ahead at the roundabout for the veterinary hospital		137,9	0,5	54,8	15:51	15:56
0	<b>Special Sprint (2nd Passage)</b>		<b>138,1</b>	<b>0,2</b>	<b>54,6</b>	<b>15:52</b>	<b>15:57</b>
0	Left at the roundabout (2nd exit)		138,8	0,7	53,9	15:53	15:58
0	Left at the Pomba roundabout (3rd exit) - Monte Alto Street		139	0,2	53,7	15:53	15:58
0	Right at the Barco roundabout - Dom João II Avenue		139,2	0,2	53,5	15:53	15:58
10	Right towards Hotel Atlântida Sol - Dona Maria Street		140,7	1,5	52	15:55	16:01
0	Sharp left turn - Violetas Street / Start of ascent		140,9	0,2	51,8	15:56	16:01
85	Right to Vale Street		142	1,1	50,7	15:57	16:03
100	Keep right		142,2	0,2	50,5	15:58	16:03
115	Keep left - Vale de Frades Street		142,4	0,2	50,3	15:58	16:03
175	<b>1st Category PM / Right to Parque Florestal Street</b>		<b>142,9</b>	<b>0,5</b>	<b>49,8</b>	<b>15:59</b>	<b>16:04</b>
175	Right to Manuel Sequeira Street		143	0,1	49,7	15:59	16:04
180	Sharp left turn to Brenha - Quiaios Street		145,7	2,7	47	16:03	16:08
200	Turn left		146,8	1,1	45,9	16:04	16:10
170	Sharp right turn		147,4	0,6	45,3	16:05	16:11
35	Straight ahead (against traffic) - São Mamede Street		149,8	2,4	42,9	16:09	16:14





# SCHEDULE ITINERARY



25	Straight ahead (against traffic) - Igreja Street		149,9	0,1	42,8	16:09	16:14
20	Left to Direita Street		150	0,1	42,7	16:09	16:15
120	<b>Start of Green Zone 4</b>		150,8	0,8	41,9	16:10	16:16
100	<b>End of Green Zone 4</b>		151,8	1	40,9	16:12	16:17
0	Left at the roundabout (2nd exit) for Murtinheira - Marcolino Custódio Machado Street		152,9	1,1	39,8	16:13	16:19
10	Left to N. Sra. dos Aflitos - Manuel Lopes de Almeida Street		153,9	1	38,8	16:15	16:20
10	<b>Start of ascent</b>		154,2	0,3	38,5	16:15	16:21
30	Narrow bridge		155,8	1,6	36,9	16:18	16:23
80	<b>2nd Category PM (Enforca Cães)</b>		156,8	1	35,9	16:19	16:25
80	Right / Start of winding descent		156,9	0,1	35,8	16:19	16:25
0	Straight ahead at the roundabout - Brazil Avenue		161,5	4,6	31,2	16:26	16:32
0	<b>2nd Finish Line Passage</b>		162,9	1,4	29,8	16:28	16:34
10	Straight ahead at the roundabout - Foz do Mondego Avenue		163,6	0,7	29,1	16:29	16:35
5	Left to Abadias - Passeio Infante Dom Henrique		163,8	0,2	28,9	16:29	16:35
10	Left at the Centenary roundabout - Dr. Joaquim De Carvalho Avenue		164,9	1,1	27,8	16:31	16:37
10	Straight ahead at the intersection		165,2	0,3	27,5	16:31	16:37
10	Right at the roundabout for Buarcos - Brazil Avenue		165,5	0,3	27,2	16:32	16:38
0	Right at the roundabout for Tavadere - Dr. Mário Soares Avenue		166,5	1	26,2	16:33	16:39
0	Straight ahead at the roundabout (2nd exit)		166,6	0,1	26,1	16:33	16:39
0	Straight ahead at the roundabout (1st exit)		166,8	0,2	25,9	16:34	16:40
0	Left at the Baden-Powell roundabout - Álvaro Cunhal Avenue		167,2	0,4	25,5	16:34	16:40
0	Straight ahead at the roundabout for the veterinary hospital		167,7	0,5	25	16:35	16:41
0	<b>Special Sprint (3rd Passage)</b>		167,9	0,2	24,8	16:35	16:41
0	Left at the roundabout (2nd exit)		168,6	0,7	24,1	16:36	16:42
0	Left at the Pomba roundabout (3rd exit) - Monte Alto Street		168,8	0,2	23,9	16:37	16:43
0	Right at the Barco roundabout - Dom João II Avenue		169	0,2	23,7	16:37	16:43
10	Right towards Hotel Atlântida Sol - Dona Maria Street		170,5	1,5	22,2	16:39	16:45
0	Sharp left turn - Violetas Street / Start of ascent		170,7	0,2	22	16:39	16:46
85	Right to Vale Street		171,8	1,1	20,9	16:41	16:47
100	Keep right		172	0,2	20,7	16:41	16:48
115	Keep left - Vale de Frades Street		172,2	0,2	20,5	16:42	16:48
175	<b>1st Category PM / Right to Parque Florestal Street</b>		172,7	0,5	20	16:42	16:49
175	Right to Manuel Sequeira Street		172,8	0,1	19,9	16:42	16:49
180	Sharp left turn to Brenha - Quiaios Street		175,5	2,7	17,2	16:46	16:53
200	Turn left		176,6	1,1	16,1	16:48	16:54
170	Sharp right turn		177,2	0,6	15,5	16:49	16:55
35	Straight ahead (against traffic) - São Mamede Street		179,6	2,4	13,1	16:52	16:59
25	Straight ahead (against traffic) - Igreja Street		179,7	0,1	13	16:52	16:59
20	Left to Direita Street		179,8	0,1	12,9	16:53	16:59
120	<b>Start of Green Zone 5</b>		180,6	0,8	12,1	16:54	17:00
100	<b>End of Green Zone 5</b>		181,6	1	11,1	16:55	17:02
0	Left at the roundabout (2nd exit) for Murtinheira - Marcolino Custódio Machado Street		182,7	1,1	10	16:57	17:04
10	Left to N. Sra. dos Aflitos - Manuel Lopes de Almeida Street		183,7	1	9	16:58	17:05
10	<b>Start of ascent</b>		184	0,3	8,7	16:59	17:06
30	Narrow bridge		185,6	1,6	7,1	17:01	17:08
80	<b>2nd Category PM (Enforca Cães)</b>		186,6	1	6,1	17:03	17:09
80	Right / Start of winding descent		186,7	0,1	6	17:03	17:10
0	Straight ahead at the Fisherman Monument roundabout - Brazil Avenue		191,3	4,6	1,4	17:09	17:16
0	<b>Last Kilometer</b>		191,7	0,4	1	17:10	17:17
0	Car Diversion		192,3	0,6	0,4	17:11	17:18
0	<b>Final Finish Line</b>		192,7	1,4	0	17:12	17:19

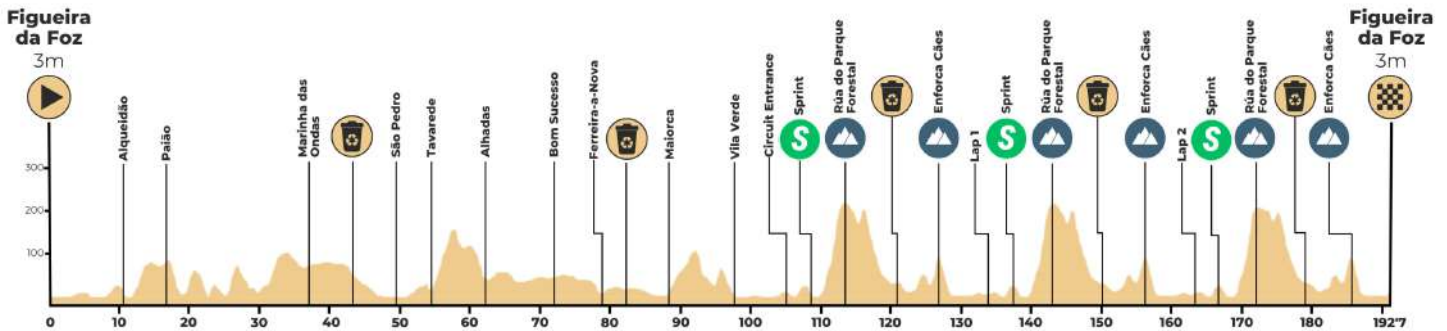


# PROFILES AND CLIMBS



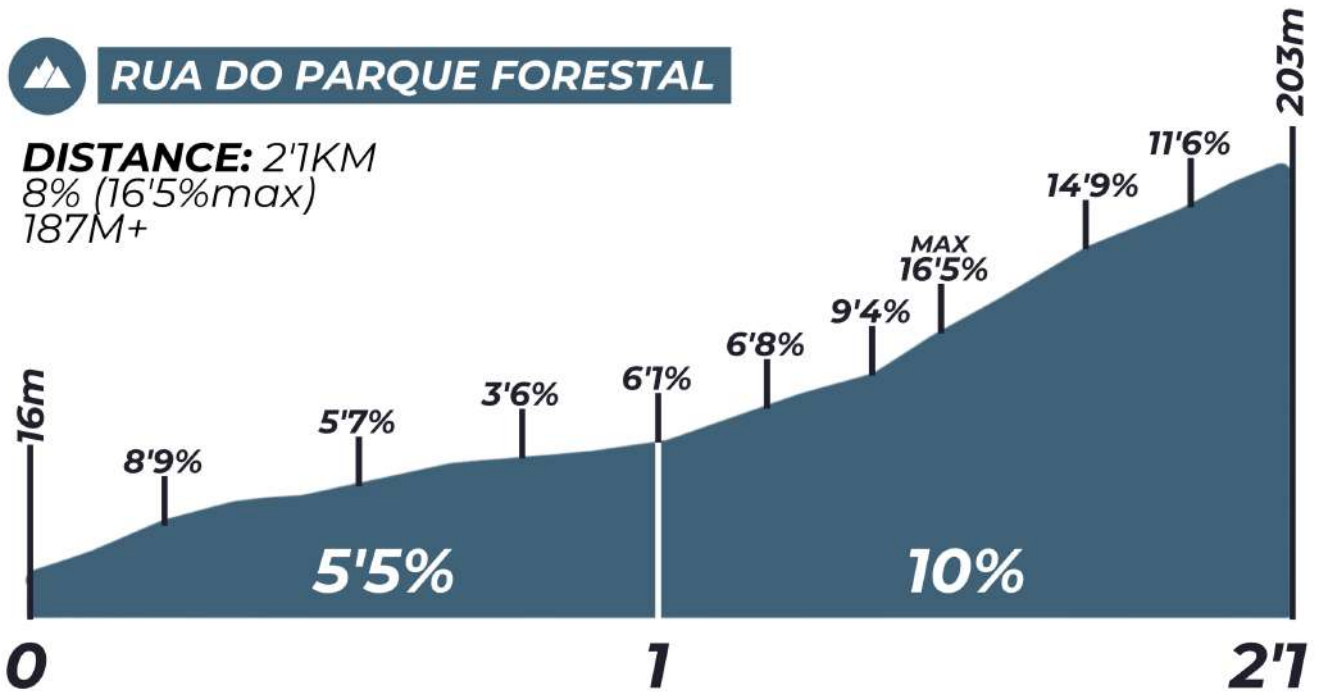
**UCI PRO SERIES**

**FIGUEIRA CHAMPIONS CLASSIC - CASINO FIGUEIRA**  
192.7km | 2.120m+



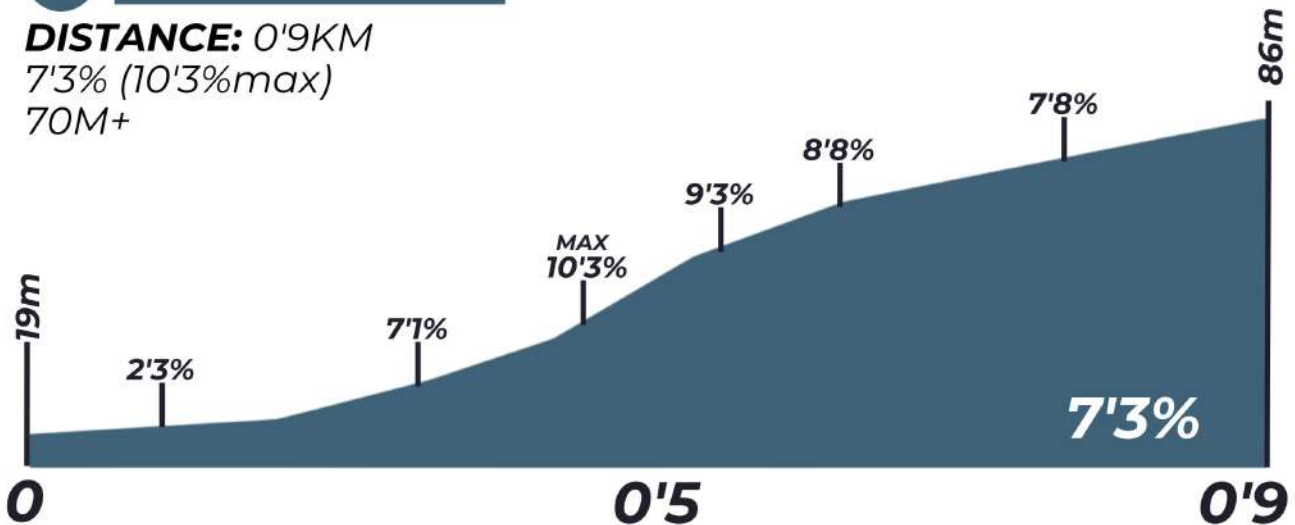
## RUA DO PARQUE FORESTAL

**DISTANCE:** 2'1KM  
8% (16'5%max)  
187M+



## ENFORCA CÃES

**DISTANCE:** 0'9KM  
7'3% (10'3%max)  
70M+





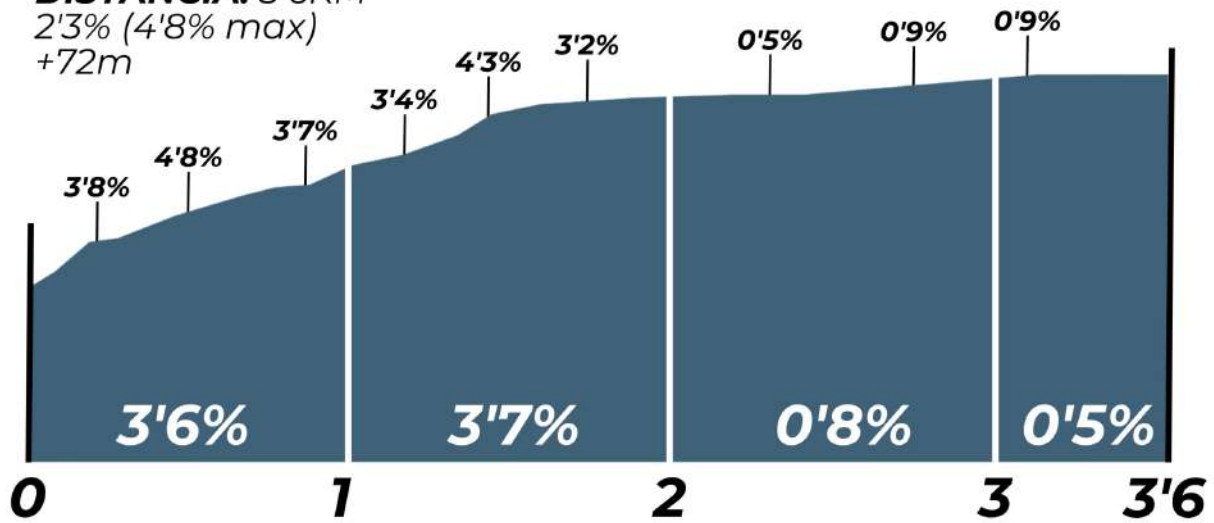


# NON-SCORES CLIMBS



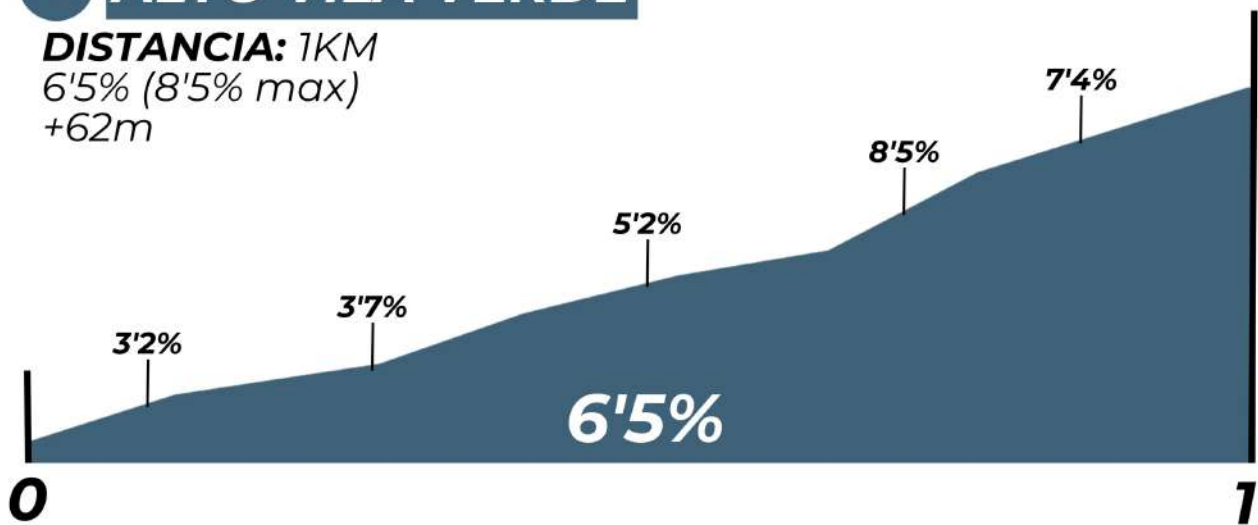
## ALTO SERRA CASTRO

**DISTANCIA:** 3'6KM  
2'3% (4'8% max)  
+72m



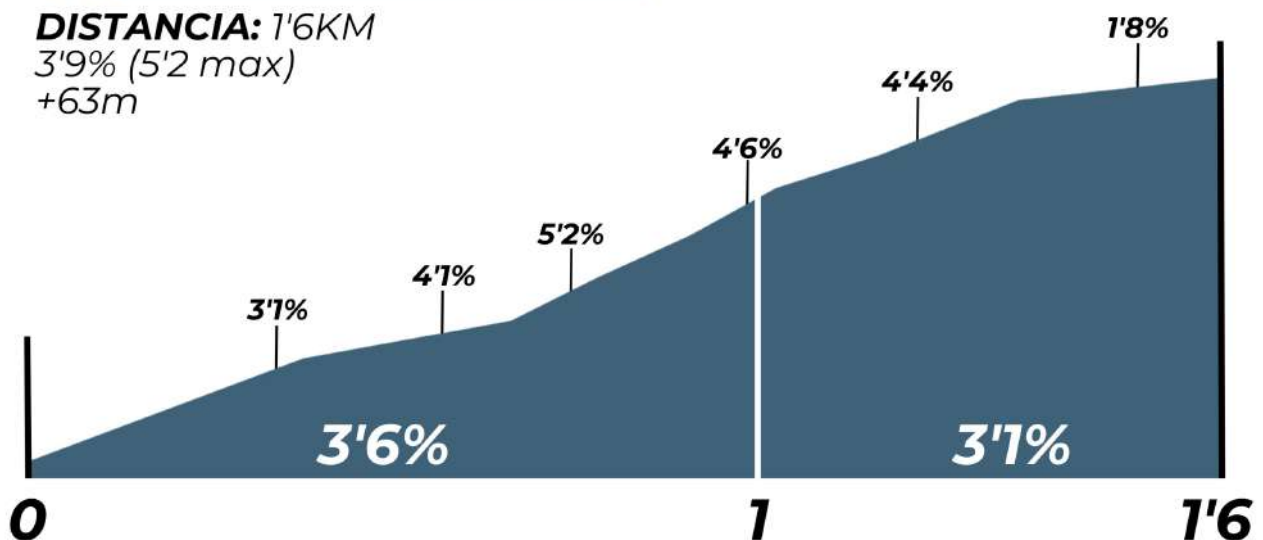
## ALTO VILA VERDE

**DISTANCIA:** 1KM  
6'5% (8'5% max)  
+62m



## ALTO DO CALVETE

**DISTANCIA:** 1'6KM  
3'9% (5'2 max)  
+63m

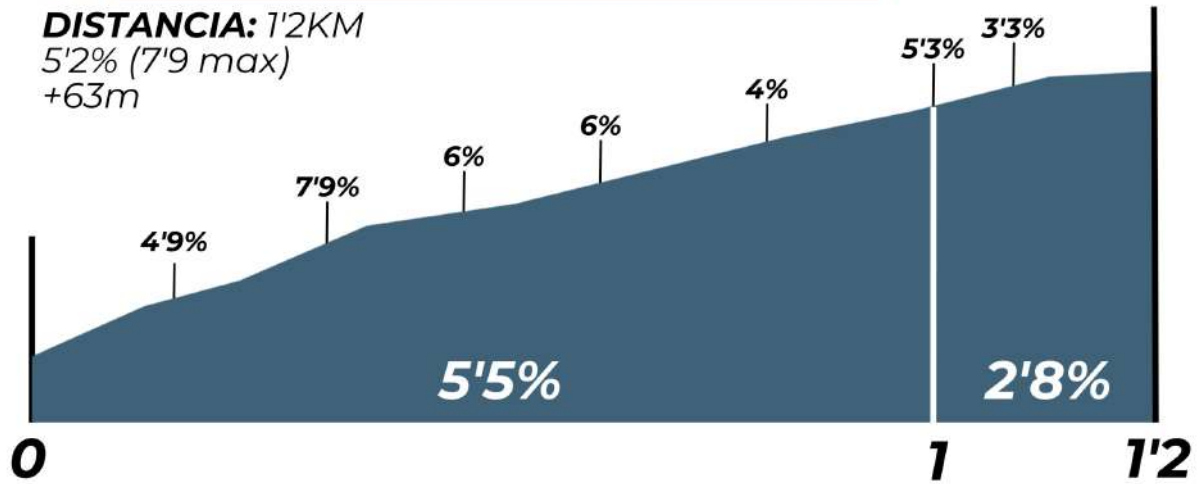




# NON-SCORES CLIMBS

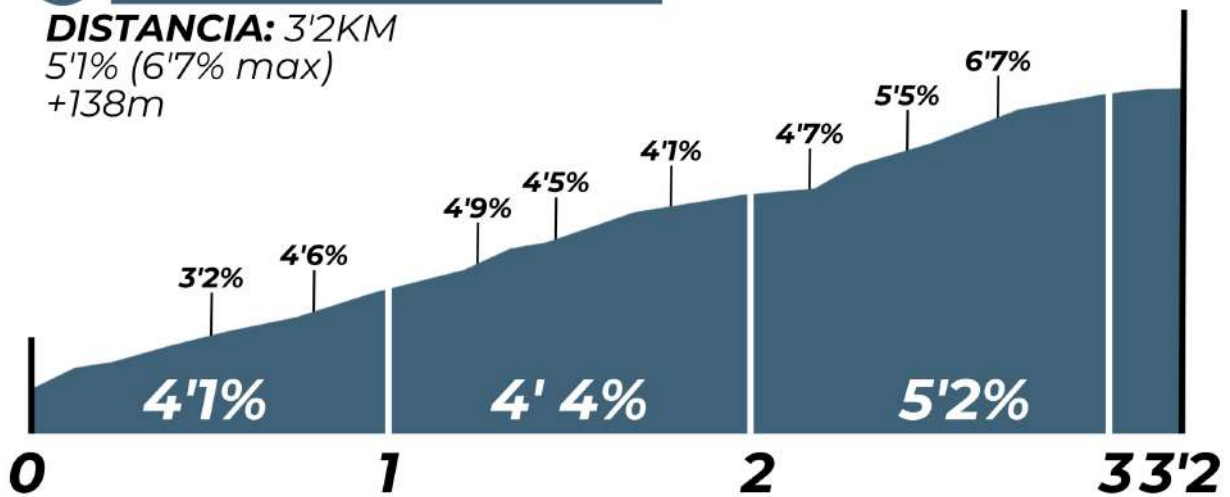
## ALTO DO PORTO GORDINHO

**DISTANCIA:** 1'2KM  
5'2% (7'9 max)  
+63m



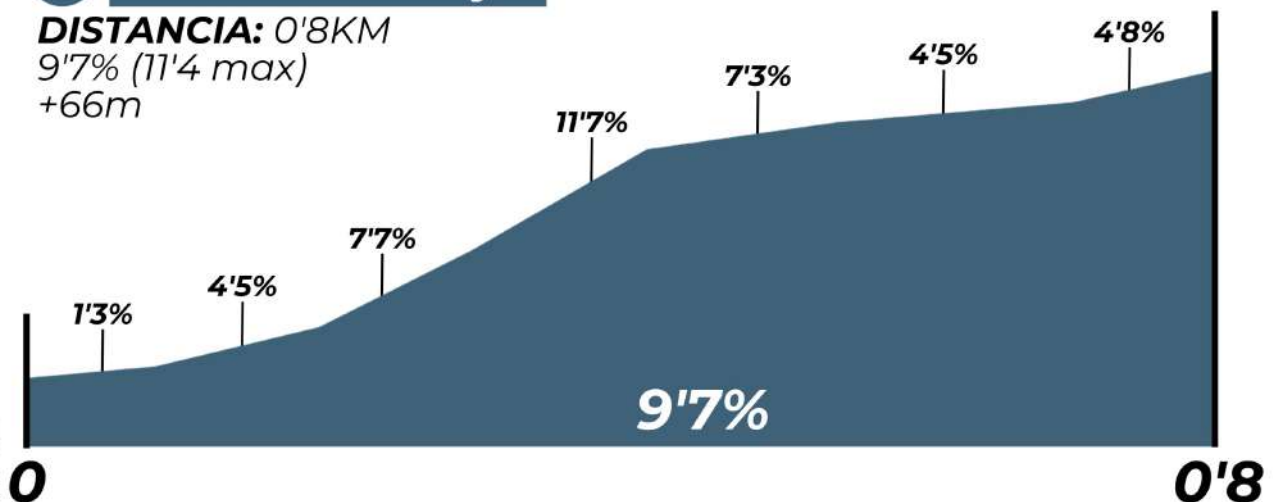
## ALTO SALTADOURO

**DISTANCIA:** 3'2KM  
5'1% (6'7% max)  
+138m



## ALTO DE SEIÇA

**DISTANCIA:** 0'8KM  
9'7% (11'4 max)  
+66m





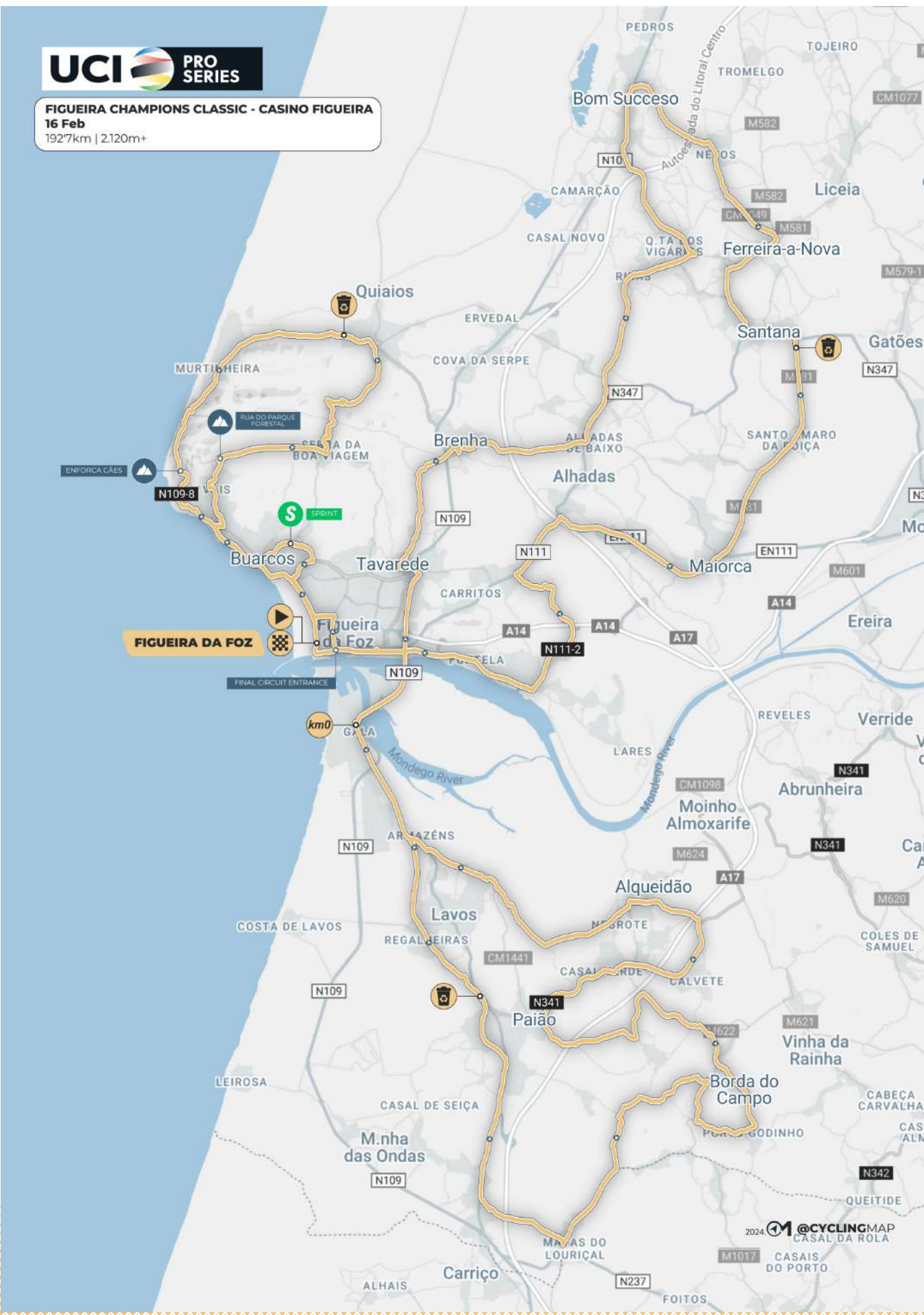


# RACE MAP



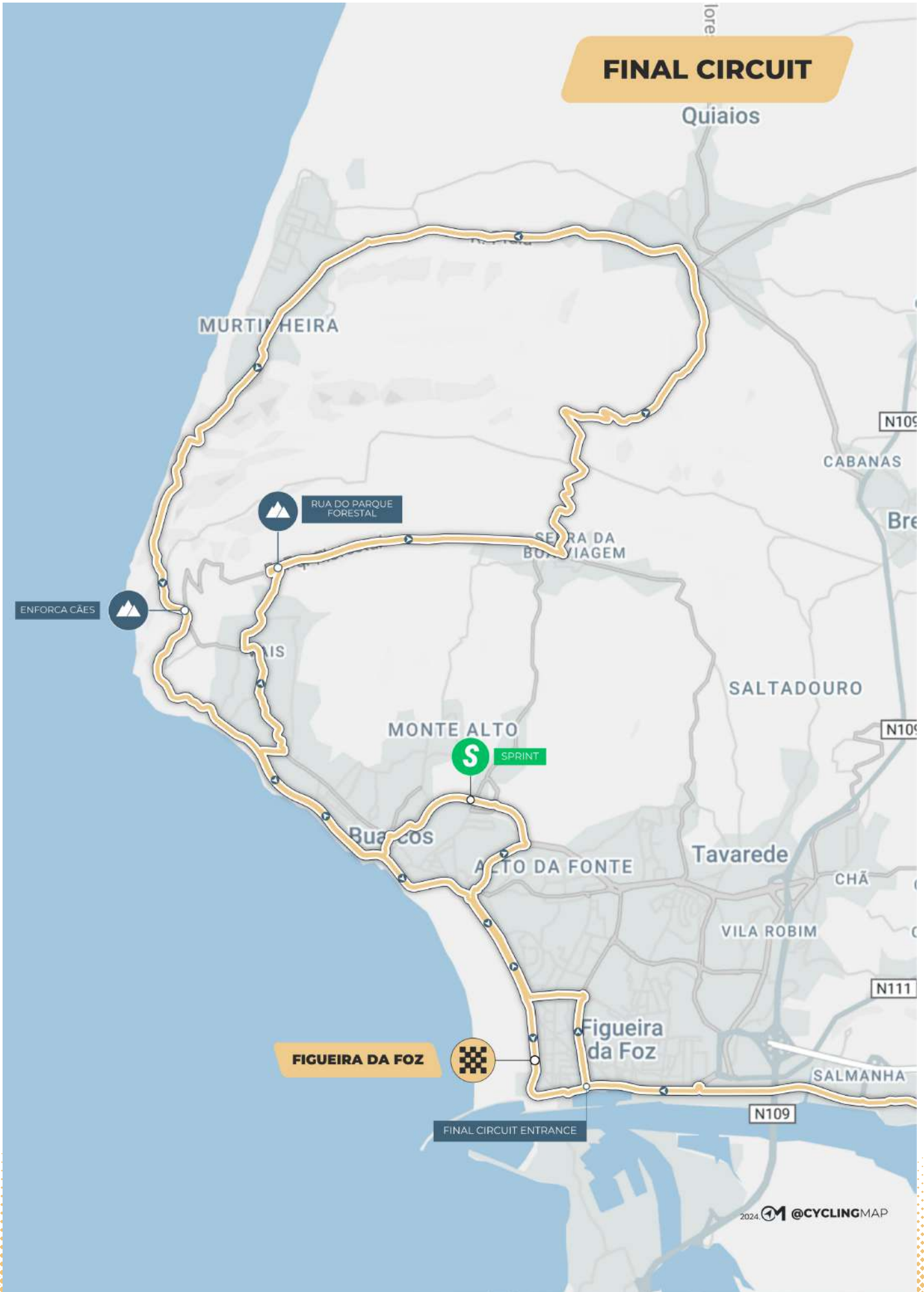
**UCI PRO SERIES**

**FIGUEIRA CHAMPIONS CLASSIC - CASINO FIGUEIRA**  
16 Feb  
192.7km | 2.120m+

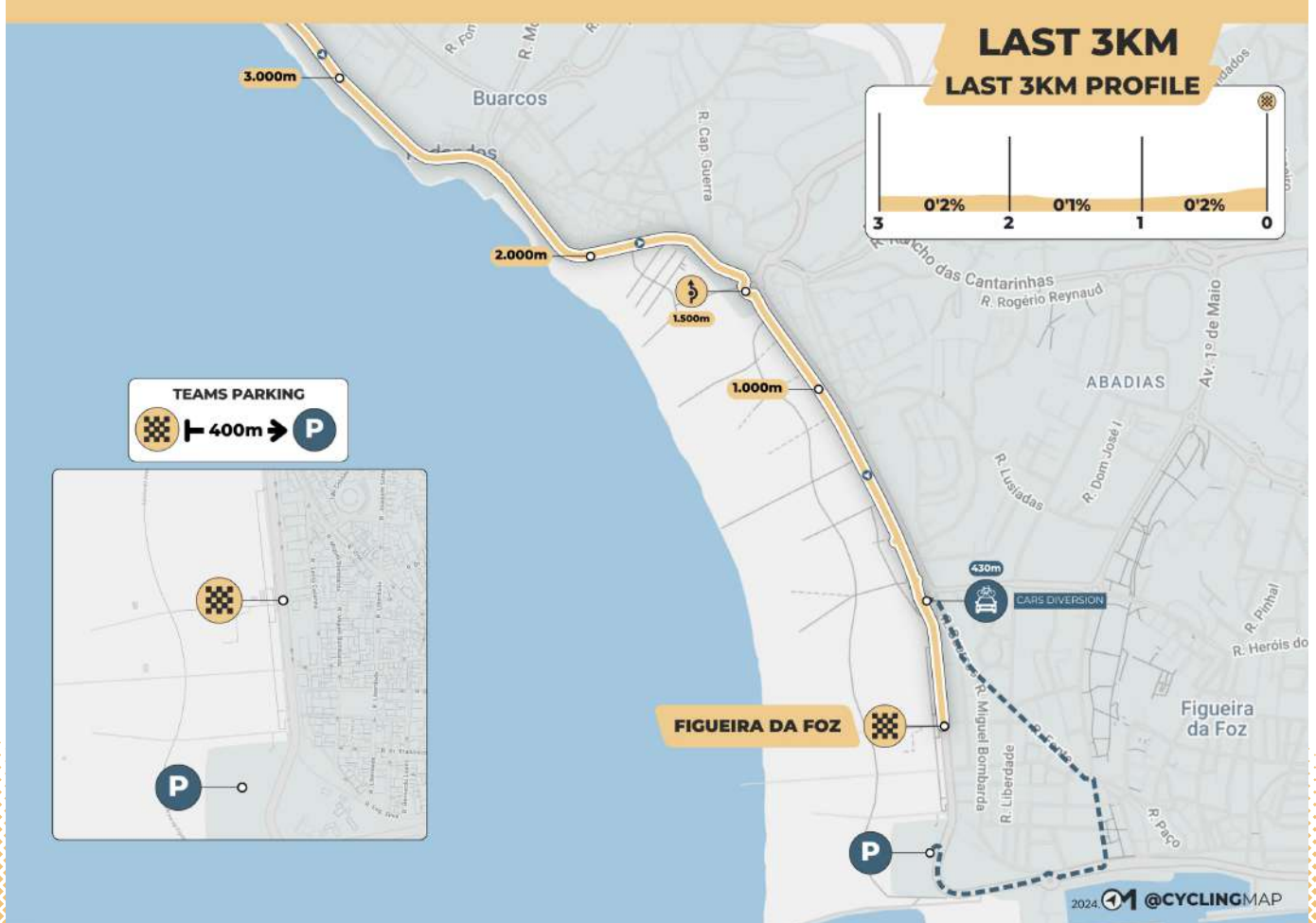
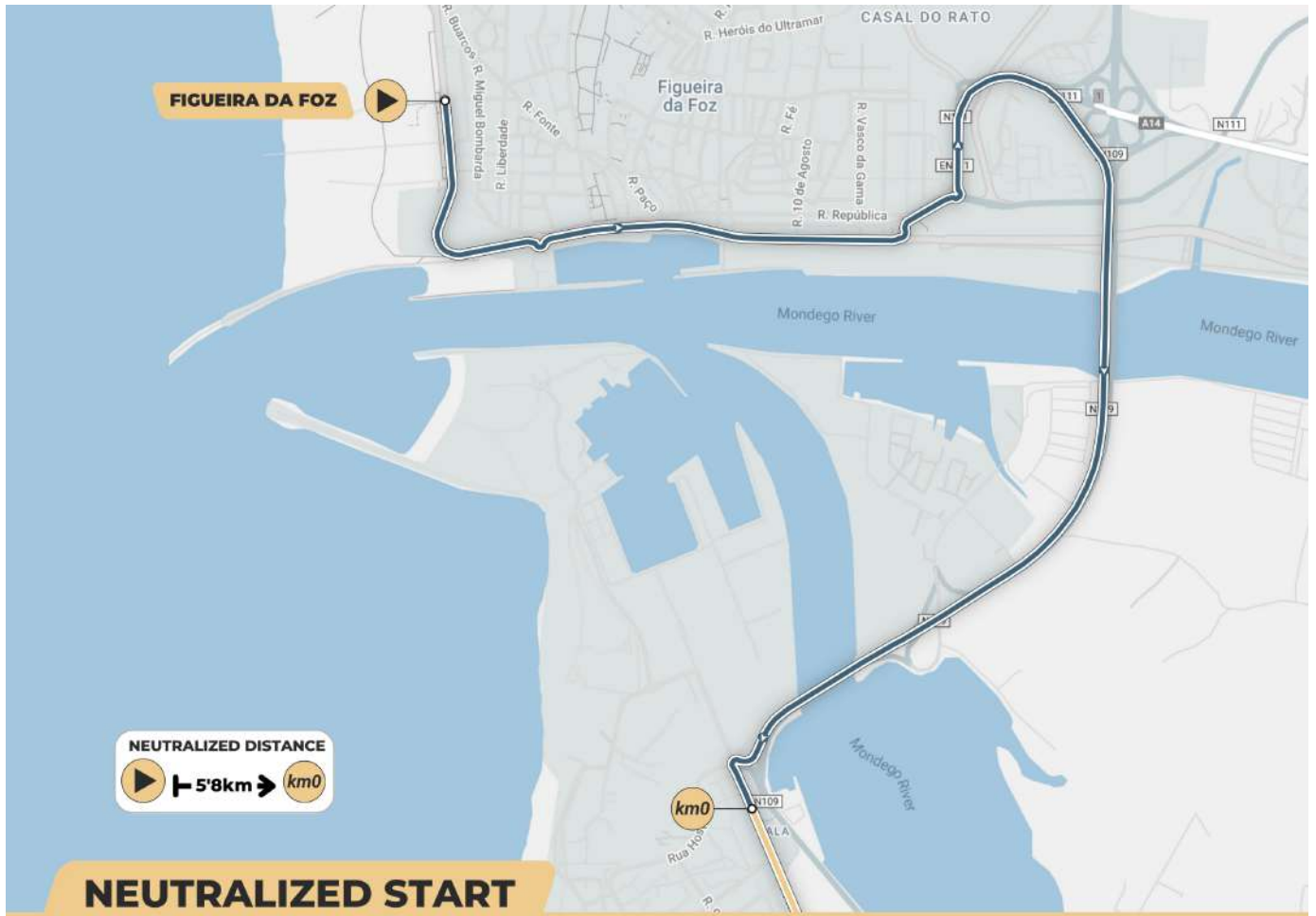




# FINAL CIRCUIT





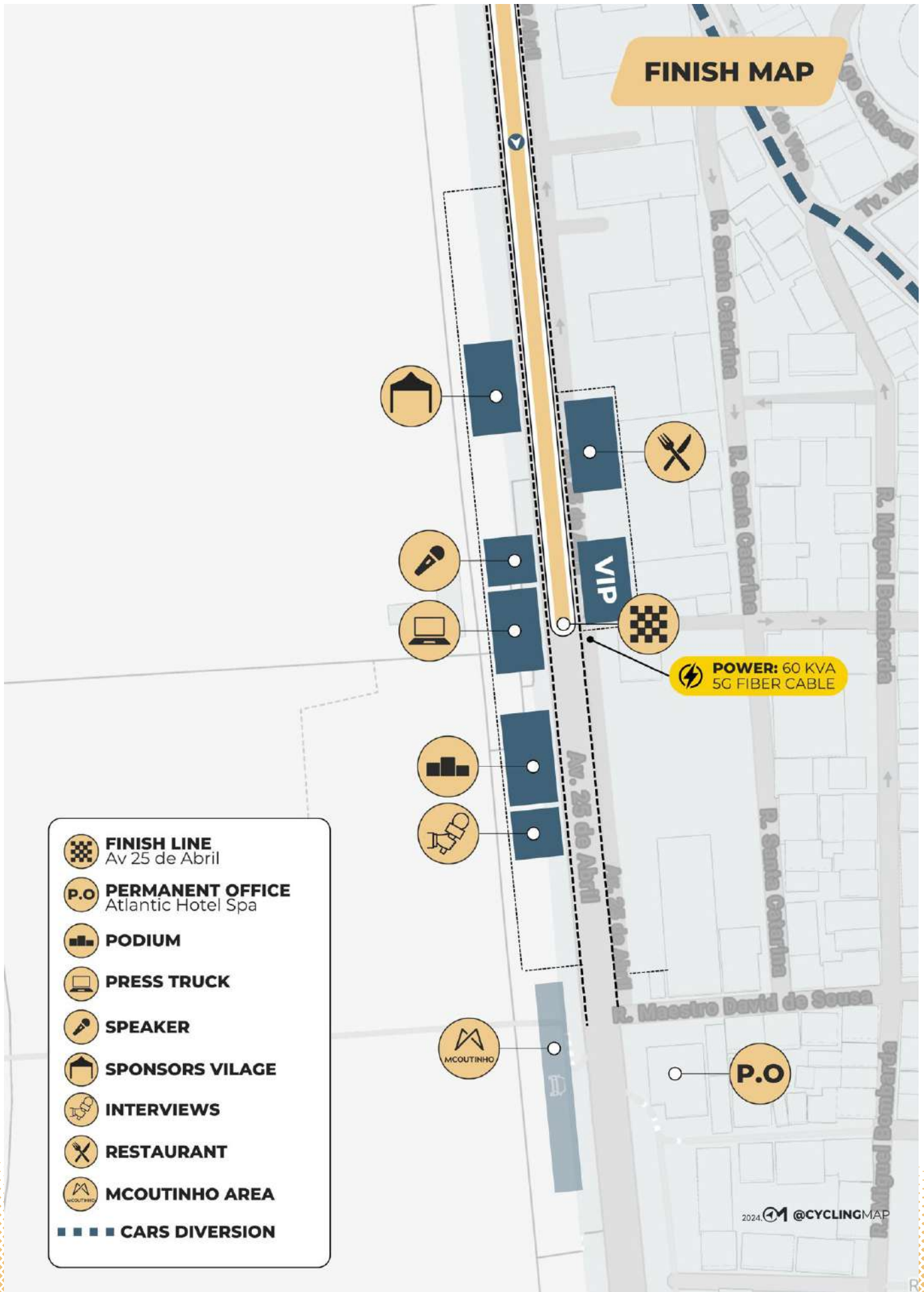




# LAST KILOMETERS AND FINISH

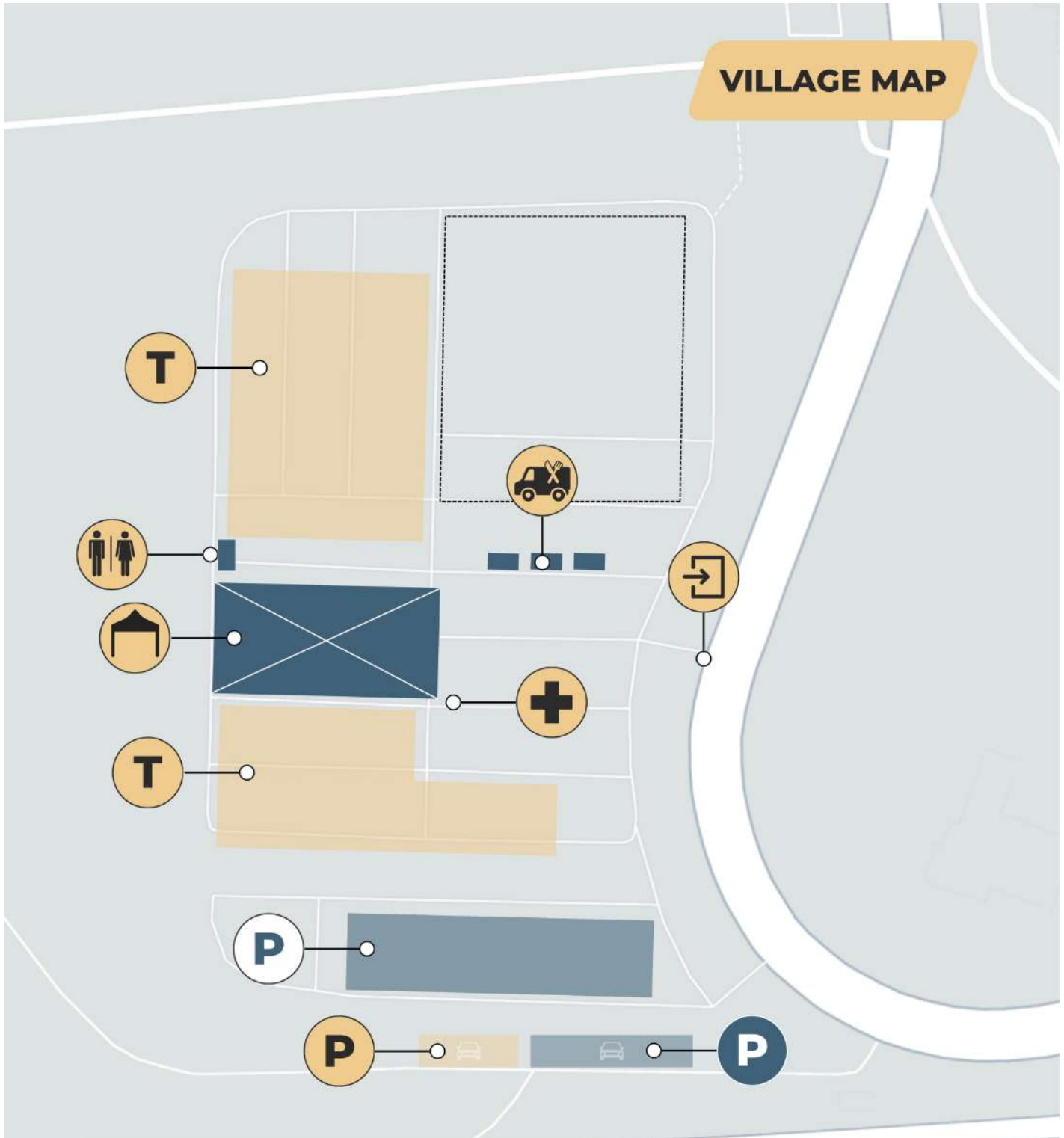






- FINISH LINE**  
Av 25 de Abril
- P.O.**  
Atlantic Hotel Spa
- PODIUM**
- PRESS TRUCK**
- SPEAKER**
- SPONSORS VILAGE**
- INTERVIEWS**
- RESTAURANT**
- MCOUTINHO AREA**
- CARS DIVERSION**

## VILLAGE MAP



- |          |   |  |   |
|----------|---|--|---|
| <b>T</b> | <b>TEAMS PARKING</b><br>PARKING EQUIPAS           |  | <b>FOOD TRUCKS</b><br>FOODTRUCK         |
| <b>P</b> | <b>COMISSAIRES PARKING</b><br>PARKING COMISSARIOS |  | <b>ENTRANCE</b><br>ENTRADA              |
| <b>P</b> | <b>GUESTS PARKING</b><br>PARKING CONVIDADOS       |  | <b>MEDICAL SERVICES</b><br>CRUZ VEMELHA |
|          | <b>EXHIBITORS</b><br>EXPOSITORES                  |  | <b>TOILETS</b><br>WC                    |
| <b>P</b> | <b>EXHIBITORS PARKING</b><br>PARKING EXPOSITORES  |  |   |







# SPECIFIC REGULATIONS PORTUGUESE



## Artigo 9. Prémios

UCI PROSERIES

	Prize Money (100%)
1	7515
2	3760
3	1875
4	935
5	745
6	565
7	565
8	375
9	375
10	190
11 - 15	190
16 - 20	190
Total	18800

Total Prémios atribuídos: 18,800€

## Artigo 10. Controlo antidopagem

O controlo antidopagem é efetuado de acordo com as regras da UCI / UVP-FPC e demais entidades competentes, sob a supervisão dos oficiais nomeados para o efeito.

O controlo antidopagem à chegada será efetuado Junto à Meta no Hotel SweetAtlantic SPA, Av. 25 de Abril 21, 3080-086 Figueira da Foz.

As equipas participantes comprometem-se a aplicar e respeitar as referidas regras e recomendações. São plenamente responsáveis pelo seu cumprimento, assim como os seus corredores e de uma forma geral todos os elementos da equipa.

## Artigo 11. Respeito pelo Ambiente

A organização determinou zonas específicas para depósito e recolha de resíduos. Os corredores só podem descartar os seus resíduos, bidons, e quaisquer outros objetos nessas zonas. Tanto os corredores como os demais elementos da caravana devem comportar-se de forma ambientalmente responsável, seja durante o percurso, seja nas zonas de partida e chegada.

## Artigo 12. Protocolo de partida

Será estabelecida pelo organizador uma ordem de assinatura de Ponto das equipas antes da partida e será controlada pelo colégio de comissários.

## Artigo 13. Cerimónia Protocolar

Devem apresentar-se na cerimónia protocolar no final da prova os seguintes corredores:

Os 3 primeiros classificados na classificação individual - Troféus 1º/2º/3º

O vencedor da classificação da juventude - Troféu 1º

O vencedor da classificação da montanha - Troféu 1º

O vencedor da classificação dos Sprints Especiais - Troféu 1º

A melhor equipa representada pelo diretor desportivo e pelo menos 2 ciclistas - Troféu 1º

## Artigo 14. Penalidades

A tabela de penalidades da UCI será a única aplicável nesta prova.







# SPECIFIC REGULATIONS ENGLISH



## SPECIFIC REGULATIONS FIGUEIRA CHAMPIONS CASINO FIGUEIRA 2025

### Article 9. Prizes

UCI Pro Series

	Prize Money (100%)
1	7515
2	3760
3	1875
4	935
5	745
6	565
7	565
8	375
9	375
10	190
11 - 15	190
16 - 20	190
<b>Total</b>	<b>18800</b>

Total Prizes: 18,800€

### Article 10. Anti-doping control

Anti-doping control is carried out in accordance with the rules of the UCI / UVP-FPC and other competent entities, under the supervision of the officials appointed for this purpose.

The anti-doping control will take place upon arrival, will be carried out next to Meta at the Hotel Sweet Atlantic SPA, Av. 25 de Abril 21, 3080-08c Figueira da Foz.

The participating teams will commit to apply and respect the mentioned rules and recommendations. They are fully responsible for compliance, as are their riders and, in general, all team members.

### Article 11. Respect for the Environment

The organization has determined specific areas for the deposit and collection of waste. Riders can only discard their waste, bottles, and any other objects in these areas. Both riders and other members of the caravan must behave in an environmentally responsible manner, whether during the route or in the starting and finishing areas.

### Article 12. Departure protocol

An order for signing the teams before the match will be established by the organizer and will be controlled by the commissaires panel.

### Article 13. Protocol Ceremony

The following riders must present themselves at the protocol ceremony at the end of the race:

The first 3 classified in the individual classification - Trophies 1st/2nd/3rd

The winner of the youth classification - Trophy 1st

The winner of the mountain classification - Trophy 1st

The winner of the Special Sprints classification - Trophy 1st

The best team represented by the sports director and at least 2 riders - Trophy 1st

### Article 14. Penalties

The UCI penalty table will be the only one applicable to this race.





# casino figueira



Turismo  
Centro  
Portugal  
Um país  
dentro do País



## MEDIA PARTNERS

