

VII. EDICIÓN FEMENINA - 2022

VUELTA A BURGOS

DEL 19 AL 22
DE MAYO DE 2022



1ª ETAPA

JUEVES 19 • 122 Km

CIUDAD EUROPEA DEL VINO

Pedrosa del Príncipe — Aranda de Duero

2ª ETAPA

VIERNES 20 • 129 Km

GEOPARQUE DE LAS LORAS

(Sasamón — Aguilar De Campoo)

3ª ETAPA

SÁBADO 21 • 113 Km

MERINDADES

Medina de Pomar — Ojo Guareña

4ª ETAPA

DOMINGO 22 • 125 Km

LAGUNAS DE NEILA

Covarrubias — Lagunas de Neila

Foto_CHARLY LÓPEZ



EN RUTA con el VIII Centenario de la Catedral de Burgos en 2022

**MÁS música,
teatro, danza,
literatura, arte,
exposiciones...**



BIENVENIDOS A BURGOS Y SU PROVINCIA



EL PRESIDENTE DE LA DIPUTACIÓN, D. CÉSAR RICO RUIZ y EL DIPUTADO RESPONSABLE DEL IDJ D. ÁNGEL CARRETÓN, dan la bienvenida a todos los participantes de la VUELTA A BURGOS FÉMINAS, así como el agradecimiento a todas y cada una de las personas que desinteresadamente trabajan con esfuerzo y cariño en la organización de este evento deportivo, empresas colaboradoras y medios de comunicación.



VII. EDICIÓN FEMENINA

**VUELTA
A BURGOS**



ORGANIZACIÓN

PRESIDENTE

Ilmo. Sr. César Rico Ruiz

VICEPRESIDENTES

D. Ángel Carretón Castrillo y D. Víctor Eduardo Munguía García

COMITÉ

> DIRECTOR GENERAL	D. Marcos Moral Cano D.ª Sonia Martínez Barrio
> SUBDIRECTOR	D. Miguel A. de los Mozos Rojas
> JEFE DE PRENSA	D. Javier Solas Mazagatos D.ª Laura Cueto
> JEFE PROTOCOLO	D. José María de Iturrino Sierra
> JEFE DEL SUBSECTOR DE TRÁFICO ACTUAL	Capitán Juan Antonio Jiménez País
> JEFE DE SEGURIDAD EN RUTA	D. Rodrigo Contreras Elvira
> SERVICIOS MÉDICOS	Dra. D.ª Inmaculada Pazos Osorio Dr. D. Gerardo Torcida
> JEFE DE SALIDAS	D. Jesús María Sierra Sancho
> JEFE DE LLEGADAS	D. Rodrigo Alonso Sedano D. Roberto Córdoba Torrens
> JEFE DE RADIO VUELTA	D. Celestino Monasterio Iglesias
> LOCUTOR OFICIAL	D. Sergio Corral Iglesias
> VEHÍCULOS OFICIALES	Grupo Ureta Automóviles
> OFICINA PERMANENTE	D.ª Teresa Martín Casín
> SALAS DE PRENSA	D. Pedro A. Delgado Velasco
> LOGÍSTICA	D. Ricardo García López
> AMBULANCIAS	Cruz Roja

JURADO TÉCNICO

> PRESIDENTE	D. Jose Miguel Aranzabal San Vicente (España)
> ADJUNTO 1	D. Tomás Blasco Blasco (Cataluña)
> ADJUNTO 2	D. Sergio Celis Perez (Euskadi)
> CRONOMETRADOR	D. María Iziar Díaz Medina (Castilla y León)
> LLEGADA-MOTO	D. José Luis López Castro (Castilla y León)
> COMISARIOS MOTORISTAS	D.ª María Jose Calvo Blanco D. Emiliano Toledo Garcia (Castilla y León) D. Rafael Albillos Merino (Castilla y León)

PATROCINADORES OFICIALES

LA DIPUTACIÓN PROVINCIAL
Agradece la colaboración de



GOBIK®

Y A LOS AYUNTAMIENTOS DE:

PEDROSA DEL PRÍNCIPE - ARANDA DE DUERO - SASAMÓN - AGUILAR DE CAMPOO - MEDINA DE POMAR - OJO GUAREÑA (MERINDAD DE SOTOSCUEVA) - COVARRUBIAS - LAGUNAS DE NEILA

MALLOTS OFICIALES DE LA VBF



LEADER



MONTAÑA



JÓVEN



REGULARIDAD



Y EN STREAMING: www.idj.burgos.es - www.vueltaburgos.com

TAMBIÉN POR
Televisión a partir de las 14:30 h

OPERACIONES DE CONTROL

OPERACIONES PREVIAS A LA SALIDA AVANT LA COURSE



OFICINA PERMANENTE // PERMANENCE:

INSTITUTO PROVINCIAL PARA EL DEPORTE Y LA JUVENTUD: Real Monasterio de San Agustín
C/ Madrid, 24. Teléfono: 947 258 600
vueltaburgos@diputaciondeburgos.es

ACREDITACIONES PIÈCES OFICIELLES



MIÉRCOLES 18 DE MAYO
10:00 - 13:00 / 16:30 A 19:30 H

INSTITUTO PROVINCIAL PARA EL DEPORTE Y LA JUVENTUD: Real Monasterio de San Agustín. C/ Madrid, 24. Teléfono: 947 258 600
idj@diputaciondeburgos.es

REVISIÓN DE VEHÍCULOS OFICIALES, MEDIOS DE COMUNICACIÓN Y CARAVANA PUBLICITARIA CONTROL VEHICULES OFICIELS, PRESSE ET CARAVAN



MIÉRCOLES 18 DE MAYO - 18:00 A 20:00 H

ALMACENES DE LA DIPUTACIÓN. (Camino Valdechoque)



EQUIPOS // ÉQUIPES

DIPUTACIÓN PROVINCIAL

Pº del Espolón, 34 - 09004 Burgos

1) PRESENTACIÓN / PRESENTATION

- LICENCIAS JURADO TÉCNICO, RECOGIDA DE DORSALES Y DOCUMENTACIÓN OFICIAL
- LICENSES COURREURS AU JURY, CONFIRMATION DES PARTANTS ET RETRAIT DES DOSSARDS PAR LES RESPONSABLES D'ÉQUIPE

MIÉRCOLES 18 DE MAYO - DE 15:30 A 16:45 H.

2) REUNIÓN DE / RÉUNION DU:

- ORGANIZACIÓN, JURADO TÉCNICO
- COLLÈGE DES COMMISSAIRES

MIÉRCOLES 18 DE MAYO - 18:00 H.

3) REUNIÓN DE: / RÉUNION DU:

- DIRECTORES DEPORTIVOS
- DIRECTEURS SPORTIFS

MIÉRCOLES 18 DE MAYO - 17:00 H.



4) REUNIÓN MÉDICA / RÉUNION MÉDICALE

- MEDIDAS PREVENTIVAS Y CONTROL COVID 19
- MESURES PRÉVENTIVES ET CONTRÔLE DES COVID 19

MIÉRCOLES 18 DE MAYO - 17:30 H.



Nuevo T-Roc

Cuestión de actitud

Cuando tienes actitud, se ve. Se ve en tu forma de hablar, de moverte. Se ve en todo lo que haces. Pero sobre todo, se ve porque consigues siempre aquello que te propones.

Gama nuevo Volkswagen T-Roc: Consumo medio (l/100 km) de 4,6 a 7,8; emisión de CO₂ (g/km) de 122 a 168. Modelo visualizado: Volkswagen T-Roc R-Line con opcionales.



Ural Motor Tu concesionario Volkswagen en Burgos
Ctra. Madrid-Irún km 234, Burgos
Tel. 947 252 101, www.uralmotor.com

UCI WOMEN'S WORLDTEAM



CANYON//SRAM RACING



EF EDUCATION - TIBCO - SVB



**FDJ NOUVELLE-AQUITAINE
FUTUROSCOPE**



HUMAN POWERED HEALTH



LIV RACING XSTRA



**TEAM BIKEEXCHANGE -
JAYCO**



**MOVISTAR TEAM
WOMEN**



**ROLAND COGEAS
EDELWEISS SQUAD**



TEAM DSM

EQUIPOS PARTICIPANTES



TREK - SEGAFREDO



UAE TEAM ADQ



TEAM SDWORX

UCI WOMEN'S CONTINENTAL TEAMS



CERATIZIT - WNT



VALCAR - TRAVEL & SERVICE



BEPINK



LE COL WAHOO



MASSI TACTIC WOMEN'S TEAM



SOPELA WOMEN'S TEAM



ENEICAT-RBH GLOBAL



COLOMBIA TIERRA DE ATLETAS GW SHIMANO WOMAN



BIZKAIA DURANGO

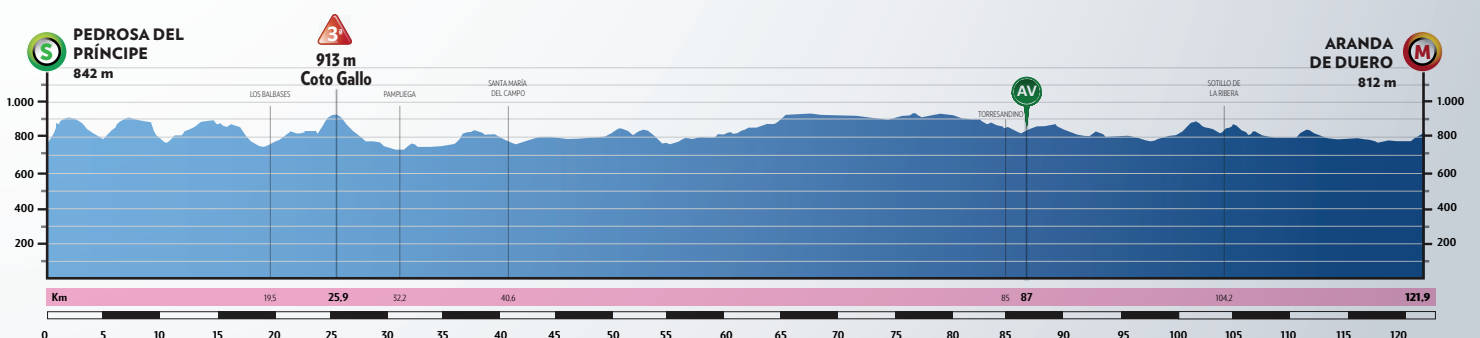
DATOS DE LA ETAPA

CONTROL DE FIRMAS // SIGNATURES	11:40-12:25
LLAMADA // APPEL	12:30
SALIDA NEUTRALIZADA (1 KM) // DÉPART FICTIF (1 KM)	12:34
SALIDA REAL // DÉPART RÉÈL	12:37
MEDIA HORARIA PROBABLE // MOYENNE HORAIRE PROBABLE	39 Km/h
LLEGADA ESTIMADA // ARRIVÉE PRÉVUE	15:45
CIERRE CONTROL // FERMETURE DE CONTRÔLE	10%

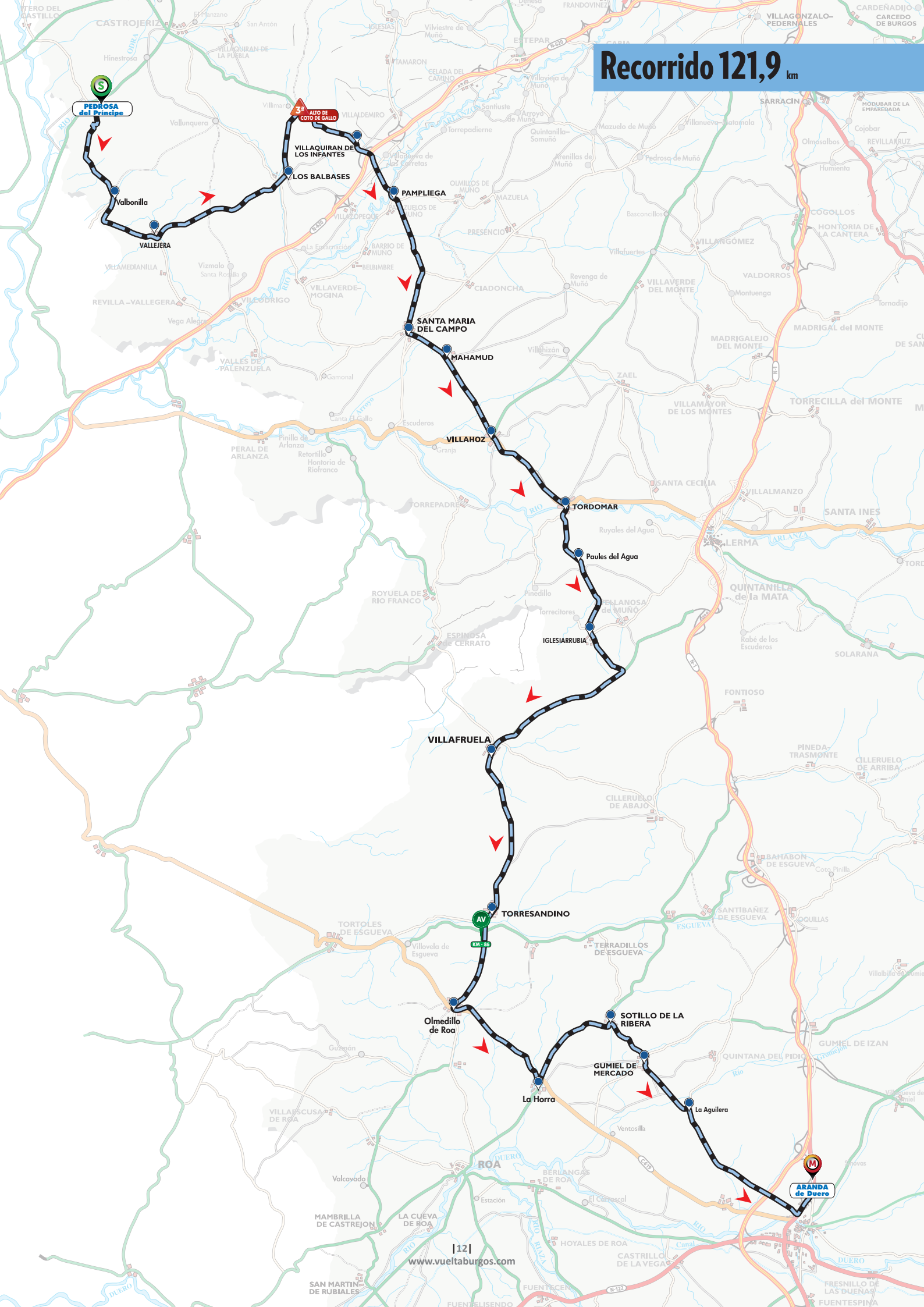
KILÓMETROS		ITINERARIO / ITINÉRAIRE	HORARIO PREVISTO		
RECORRIDOS parcourus	POR RECORRER à parcourir		37 Km/h	39 Km/h	41 Km/h
0	121,9	 PEDROSA DEL PRÍNCIPE Salida Real por BU-V-4101. Départ Réèl	12:37	12:37	12:37
5,9	116	VALBONILLA	12:47	12:46	12:46
10,6	111,3	VALLEJERA	12:54	12:53	12:52
19,5	102,4	LOS BALBASES BU-P-4011	13:09	13:07	13:06
24,1	97,8	Giro izda. Incorporación a BU-400	13:16	13:14	13:12
25,9	96	 ALTO DE COTO GALLO. GPM 3^a	13:19	13:17	13:15
29,4	92,5	VILLAQUIRÁN DE LOS INFANTES	13:25	13:22	13:20
32,2	89,7	PAMPLIEGA por BU-101	13:29	13:27	13:24
40,6	81,3	SANTA MARÍA DEL CAMPO	13:43	13:39	13:36
43,6	78,3	MAHAMUD	13:48	13:44	13:41
49,1	72,8	VILLAHOZ N-622	13:57	13:53	13:49
54,7	67,2	 TORDÓMAR. Giro dcha. Por BU-V-1143 Puente estrecho 4,5 m. Seguir por BU-V-1144	14:06	14:01	13:57
59,1	62,8	 PAÚLES DEL AGUA. Paso estrecho 4,5 m	14:13	14:08	14:03

—CIUDAD EUROPEA DEL VINO—

63,4	58,5	IGLESIARRUBIA. Seguir por BU-V-1141	14:20	14:15	14:10
66,2	55,7	Giro dcha. Por BU-114	14:24	14:19	14:14
75,5	46,4	VILLAFRUELA. Giro izda. por BU-P-1131	14:39	14:33	14:27
85	36,9	TORRESANDINO	14:55	14:48	14:41
87	34,9	 AVITUALLAMIENTO	14:58	14:51	14:44
91,2	30,7	OLMEDILLO DE ROA. Giro izda. por CL-619	15:05	14:57	14:50
97,7	24,2	LA HORRA. Seguir por BU-130	15:15	15:07	15:00
104,2	17,7	SOTILLO DE LA RIBERA. Seguir por BU-P-1102	15:26	15:17	15:09
107,1	14,8	GUMIEL DEL MERCADO	15:31	15:22	15:14
111	10,9	LA AGUILERA	15:37	15:28	15:19
120,3	1,6	 Cruce izda. ARANDA DE DUERO Precaución cruce de ciudad	15:52	15:42	15:33
120,7	1,2	 Rotonda. Tomar por lado derecho	15:53	15:43	15:34
121,3	0,6	 Rotonda. Tomar por lado izquierdo	15:54	15:44	15:34
121,9	0	 META CASA DEL DEPORTE	15:55	15:45	15:35

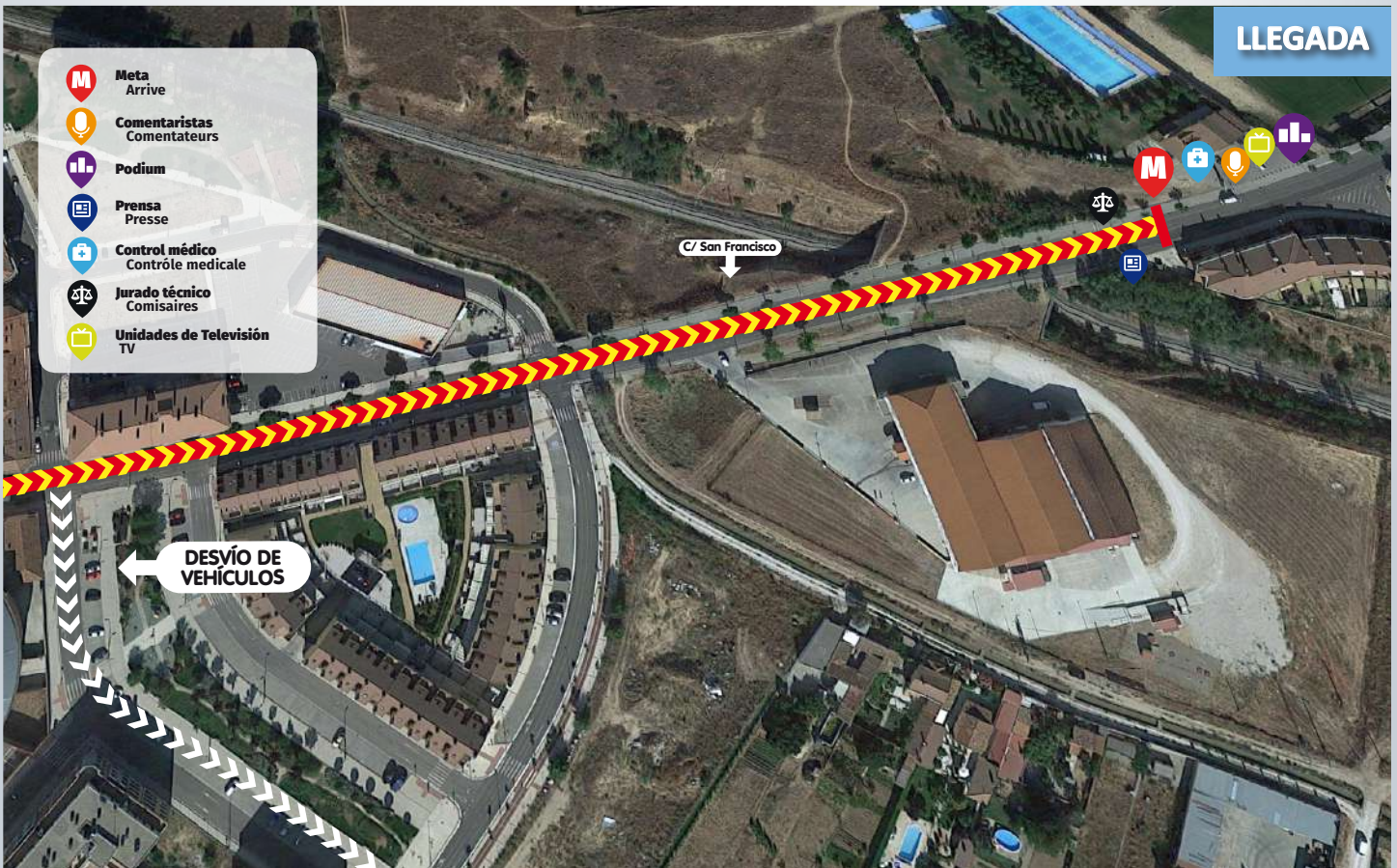


Recorrido 121,9 km





-CIUDAD EUROPEA DEL VINO-



3

ÚLTIMOS KILÓMETROS LAST KILOMETERS

PRECAUCIONES/CAUTIONS

KM - 3

Seguir Recto. Anchura 6 mts
Go straight. 6 meters width

KM - 2

Seguir Recto. Anchura 6 mts
Go straight. 6 meters width

KM - 1,5

Giro izquierda
Turn to the left

KM - 1,2

Rotonda pasar por la derecha
Roundabout. Pass on the right

KM - 1

Seguir recto. Ligero descenso
Go Straight. Slight descent

KM - 0,6

Giro izquierda
Turn To The Left

KM - 0,4

Badén
Speed bump

META / FINISH LINE

Recta de 500 m en ligera subida
Straight of 500 m in light climb

ACCESO SALIDA DESDE BURGOS

DEPARTURE ACCESS (FROM BURGOS)

Por A-231 hasta la salida 132 dirección Villasandino N-120. Continuar por BU-404 hasta Castrojeriz y seguir por BU-405 hasta Pedrosa del Príncipe.

Paso obligatorio en Pedrosa del Príncipe

By A-231 to exit 132 towards Villasandino N-120. Continue along the BU-404 to Castrojeriz and continue along the BU-405 to Pedrosa del Príncipe.

Mandatory step in Pedrosa del Príncipe



SALIDA NEUTRALIZADA



Pedrosa del Príncipe



KM 0

Salida real. BU-V-4101

42°14'35.6"N 4°11'42.5"W

42.243233, -4.195150

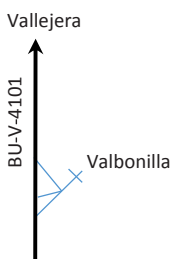
PRECAUCIÓN calzada estrecha 4 m



km 5,9

Valbonilla

Cerrar 3 entradas



km 10,4

Vallejera

PRECAUCIÓN descenso y travesía

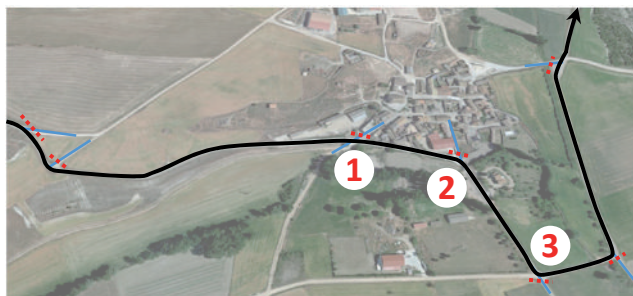
Curva a la derecha en descenso



km 10,7

Vallejera

Doble giro 90° a izda.



km 19,3

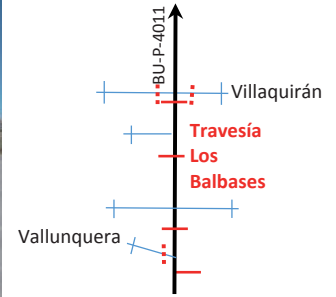
Giro 90° a la izquierda



km **19,5** Los Balbases

Giro a la izquierda
Incorporación a BU-P-4011

PRECAUCIÓN travesía con
4 pasos elevados



km **24,1** BU-P-4011

Giro a la izquierda
Tomar rotonda en sentido inverso
Incorporación a BU-400



km **25,9** BU-400



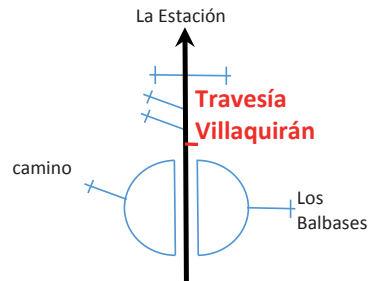
ALTO DE COTO GALLO 918 m

GPM 3ª Categoría



km **29,0** Villaquirán de los Infantes

Travesía
Continuar recto por BU-101
dirección Pampliega



km **32,2** Pampliega

Bandas fresadas a entrada y salida
PRECAUCIÓN puente estrecho
Travesía con paso estrecho

Cruce Presencio (izquierda) a la salida



km **40,9** Santa María del Campo

Giro 90° a la izquierda
Bandas fresadas a la salida. Rotonda (paso central)

Continuar por BU-101 dirección Villahoz



km **49,1**

Villahoz

Giro a la izquierda
Tomar giro por carril izquierdo

Continuar por N-622 dirección Lerma



km **54,7**

Tordómar

Giro 90° a la derecha
PELIGRO puente estrecho 4,5m

Continuar por BU-V-1144 dirección Iglesiarrubia



km **59,1**

Paúles del Agua

Travesía
PRECAUCIÓN
paso estrecho 4,5 m



km **61,2**

BU-V-1144

Giro 90° a la derecha



km **63,0**

BU-V-1144

Giro 90° a la izquierda

Continuar por BU-V-1141 dirección Iglesiarrubia

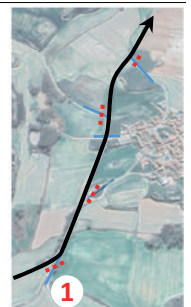


km **63,4**

Iglesiarrubia

Continuar recto por BU-V-1141

Cerrar 3 salidas y cruce Avellanosa de Muñó



km 66,2

BU-V-1141

Giro 90° a la derecha

Continuar por BU-114 dirección Villafruela



km 75,5



Villafruela

Travesía recta ascendente

PRECAUCIÓN 4 resaltos

Giro 90° a la izquierda

Continuar por BU-P-1131 dirección Torresandino



km 85,0

Torresandino

PRECAUCIÓN travesía con 4 resaltos

Cerrar calles a centro urbano



km 87,0

BU-P-1131

AVITUALLAMIENTO

Comienza Avituallamiento

Continuar recto dirección Olmedillo de Roa



km 91,2

Olmedillo de Roa

PRECAUCIÓN travesía con resalto

Giro 90° a la izquierda

Continuar por CL-619 dirección La Horra




km 97,7

La Horra

Giro izquierda
sentido contrario

PELIGRO
señal desprotegida


Continuar por BU-130



km **104,2** Sotillo de la Ribera

PRECAUCIÓN travesía con paso elevado
Descenso y giro a la derecha

Continuar por BU-P-1102



km **107,1** Gumiel del Mercado

PRECAUCIÓN travesía
5 pasos elevados

Continuar por BU-P-1102

Cerrar cruces en travesía



km **111,0** La Aguilera

PRECAUCIÓN travesía con 2 resaltes

Continuar por BU-P-1102 dirección
Aranda de Duero

Cerrar calles y cruces en travesía



km **120,1** BU-P-1102

PRECAUCIÓN
descenso curva-contracurva

Cerrar entrada a Pascual



km **120,3** Aranda de Duero

Giro a la izquierda por sentido contrario
PRECAUCIÓN isletas

Incorporarse a CL-619



km **120,5** Aranda de Duero
CL-619

Puente sobre N-1

Continuar recto por CL-619

Cerrar salidas/incorporaciones N-1



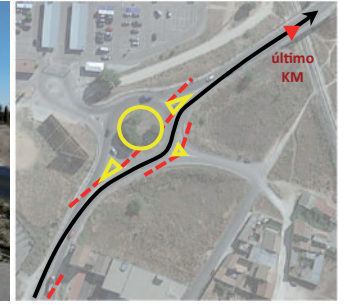
km **120,7**

Aranda de Duero
CL-619

PRECAUCIÓN rotonda

Tomar por lado derecho

Cerrar salida derecha y carril izquierdo



km **121,0**

Aranda de Duero
CL-619

PRECAUCIÓN paso elevado

Giro a la izquierda



km **121,3**

Aranda de Duero
Rotonda

Tomar por el lado izquierdo



km **121,5**

Aranda de Duero
Calle San Francisco

PRECAUCIÓN resalto
400 m a Meta



km **121,9**

META




ARANDA DE DUERO

Casa del Deporte



Y EN STREAMING: www.idj.burgos.es - www.vueltaburgos.com

GOBIK®



gobik.com |    

NONCONFORMIST. EVERYWHERE. EVERYDAY


DATOS DE LA ETAPA

CONTROL DE FIRMAS // SIGNATURES	11:25-12:10
LLAMADA // APPEL	12:15
SALIDA NEUTRALIZADA (2,2 KM) // DÉPART FICTIF (2,2 KM)	12:20
SALIDA REAL // DÉPART RÉÈL	12:28
MEDIA HORARIA PROBABLE // MOYENNE HORAIRE PROBABLE	39 Km/h
LLEGADA ESTIMADA // ARRIVÉE PRÉVUE	15:45
CIERRE CONTROL // FERMETURE DE CONTRÔLE	10%

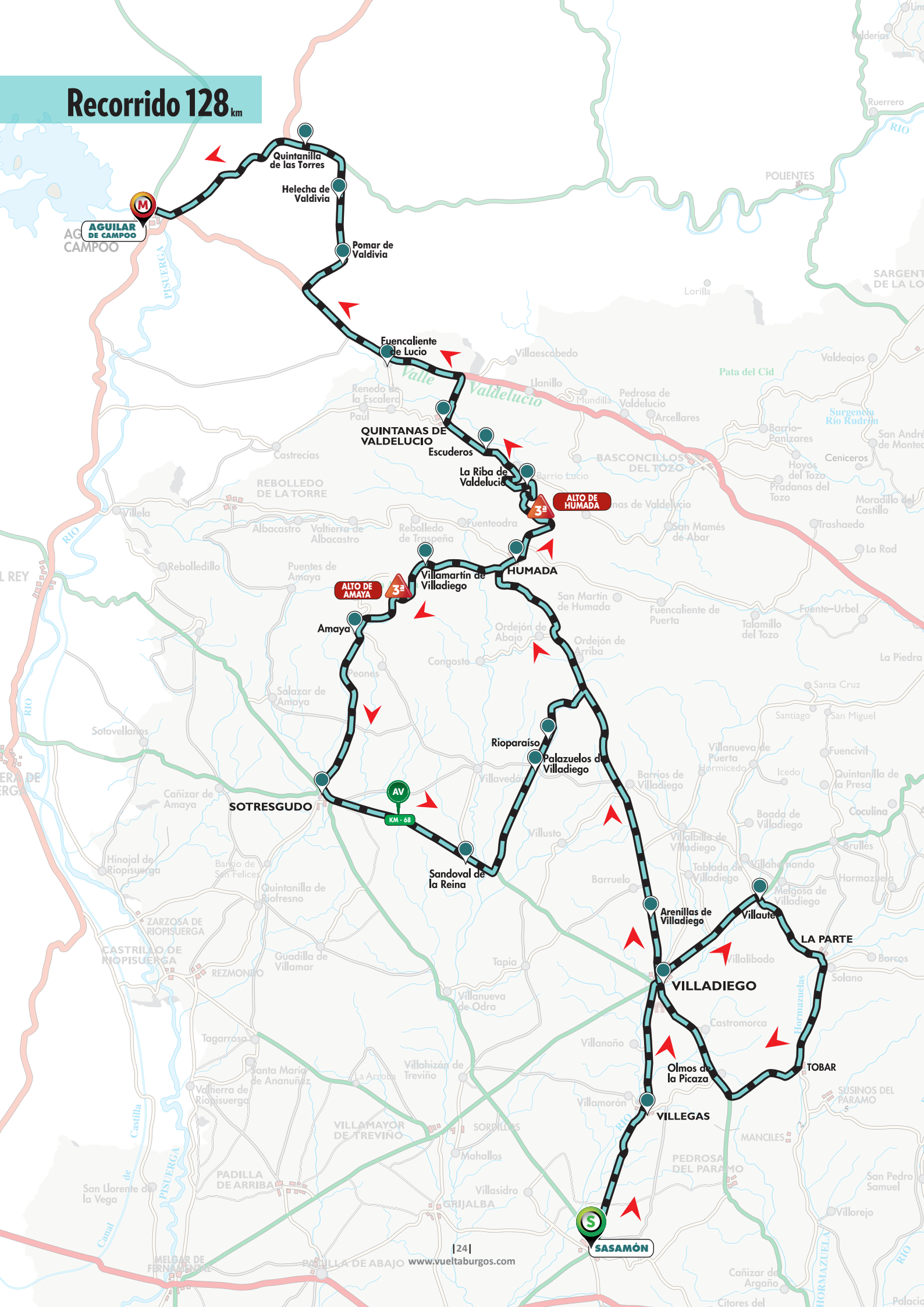
KILÓMETROS		ITINERARIO / ITINÉRAIRE	HORARIO PREVISTO		
RECORRIDOS parcourus	POR RECORRER à parcourir		37 Km/h	39 Km/h	41 Km/h
0	128	 SASAMÓN Salida Real. Por BU-640. Départ Réèl	12:28	12:28	12:28
3,9	124,1	VILLEGAS	12:34	12:34	12:33
9,2	118,8	 Giro Izda. Villadiego Precaución. Seguir por CL-627	12:43	12:42	12:41
10	118	VILLADIEGO. Seguir por BU-601	12:44	12:43	12:42
12,3	115,7	ARENILLAS DE VILLADIEGO	12:48	12:47	12:46
15,1	112,9	Giro dcha. por BU-V-6015	12:52	12:51	12:50
15,6	112,4	VILLAUTE	12:53	12:52	12:50
18,9	109,1	LA PARTE	12:58	12:57	12:55
19,3	108,7	Giro dcha. Cañizar de Argaño BU-V-6018	12:59	12:57	12:56
23,6	104,4	 TOBAR. Precaución paso estrecho Seguir por BU-V-6019	13:06	13:04	13:02
27	101	Giro dcha. por BU-627	13:11	13:09	13:07
27,8	100,2	OLMOS DE LA PICAZA	13:13	13:10	13:08
32,1	95,9	VILLADIEGO. Seguir por BU-621	13:20	13:17	13:15
52,1	75,9	Giro izda. por BU-V-6211	13:52	13:48	13:44
54,9	73,1	VILLAMARTÍN DE VILLADIEGO	13:57	13:52	13:48
57,5	70,5	 ALTO DE AMAYA. GPM 3ª CATEGORÍA	14:01	13:56	13:52
59,3	68,7	AMAYA. Seguir por BU-623	14:04	13:59	13:54
66,3	61,7	Giro izda. por BU-627. SOTRESGUDO	14:15	14:10	14:05

-GEOPARQUE DE LAS LORAS-

68	60	 AVITUALLAMIENTO	14:18	14:12	14:07
72,6	55,4	SANDOVAL DE LA REINA	14:25	14:19	14:14
74,2	53,8	Giro izda. por BU-V-6218	14:28	14:22	14:16
79,5	48,5	PALAZUELOS DE VILLADIEGO	14:37	14:30	14:24
80,4	47,6	RIOPARAISO	14:38	14:31	14:25
83,1	44,9	Giro izda. por BU-621	14:42	14:35	14:29
90,6	37,4	HUMADA	14:55	14:47	14:40
94,6	33,4	 ALTO DE HUMADA - GPM 3ª CATEGORÍA	15:01	14:53	14:46
97,2	30,8	LA RIBA DE VALDELUCIO	15:05	14:57	14:50
98,7	29,3	ESCUDEROS	15:08	14:59	14:52
101,3	26,7	QUINTANAS DE VALDELUCIO	15:12	15:03	14:56
103,4	24,6	 Precaución incorporación N-627	15:15	15:07	14:59
106,3	21,7	 FUENCALIENTE DE LUCIO Precaución Rotonda seguir recto	15:20	15:11	15:03
109,4	18,6	 Precaución doble rotonda Continuar izda. por N-627	15:25	15:16	15:08
111,9	16,1	Giro dcha. Continuar por PP-6301	15:29	15:20	15:11
114	14	POMAR DE VALDIVIA	15:32	15:23	15:14
117,2	10,8	HELECHA. Giro pronunciado a la derecha	15:38	15:28	15:19
119,7	8,3	Giro a la izda. por PP-6300	15:42	15:32	15:23
121,5	6,5	QUINTANILLA DE LAS TORRES	15:45	15:35	15:25
123,3	4,7	 Giro izquierda. Incorporación N-611	15:48	15:37	15:28
126,6	1,4	Giro Dcha. Dirección Aguilar	15:53	15:42	15:33
128	0	 META AGUILAR DE CAMPOO	15:55	15:45	15:35



Recorrido 128 km



M
AGUILAR DE CAMPOS

QUINTANAS DE VALDELUCIO

ALTO DE AMAYA
3ª

ALTO DE HUMADA
3ª

HUMADA

AV
KM - 68

SOTRESGUDO

VILLADIEGO

S
SASAMÓN

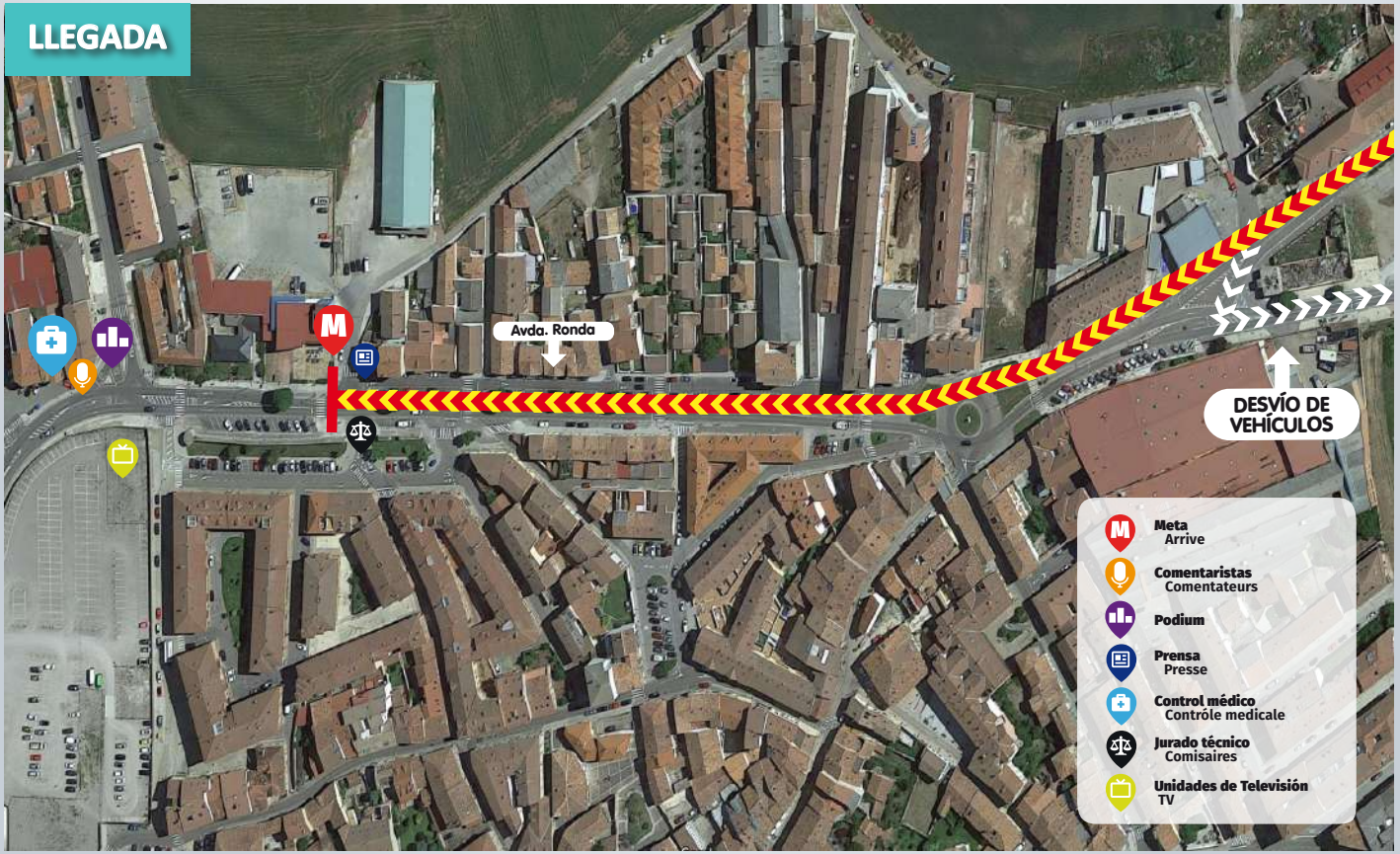
-GEOPARQUE DE LAS LORAS-



SALIDA

-  **Salida**
Départ
-  **Coches de equipo**
Vehicules des équipes
-  **Control de firmas**
Signatures
-  **Oficina permanente**
Permanence
-  **Punto de paso obligatorio**
Point de passage obligatoire

Salida: Pl. Mayor



LLEGADA

-  **Meta**
Arrive
-  **Comentaristas**
Commentateurs
-  **Podium**
-  **Prensa**
Presse
-  **Control médico**
Contrôle médicale
-  **Jurado técnico**
Comisaires
-  **Unidades de Televisión**
TV

DESVIÓ DE VEHÍCULOS

Avda. Ronda

3

ÚLTIMOS KILÓMETROS LAST KILOMETERS

PRECAUCIONES/CAUTIONS

KM - 3

Seguir Recto Anchura 8 m
Suivre Droite Largeur 8 m

KM - 2,6

Giro dcha. Seguir Recto Anchura 6 m
Virage à droite. Suivre Droite Largeur 6 m

KM - 2

Seguir Recto Anchura 6 m
Suivre Droite Largeur 6 m

KM - 1

Seguir recto. Ligero descenso
Continuer tout droit. Légère baisse

KM - 0,4

Estrechamiento. Rétrécissement

META / FINISH LINE

Recta de 300 m anchura de 6 m
Ligne droite de 300 m largeur de 6 m

ACCESO SALIDA DESDE BURGOS

DEPARTURE ACCESS (FROM BURGOS)

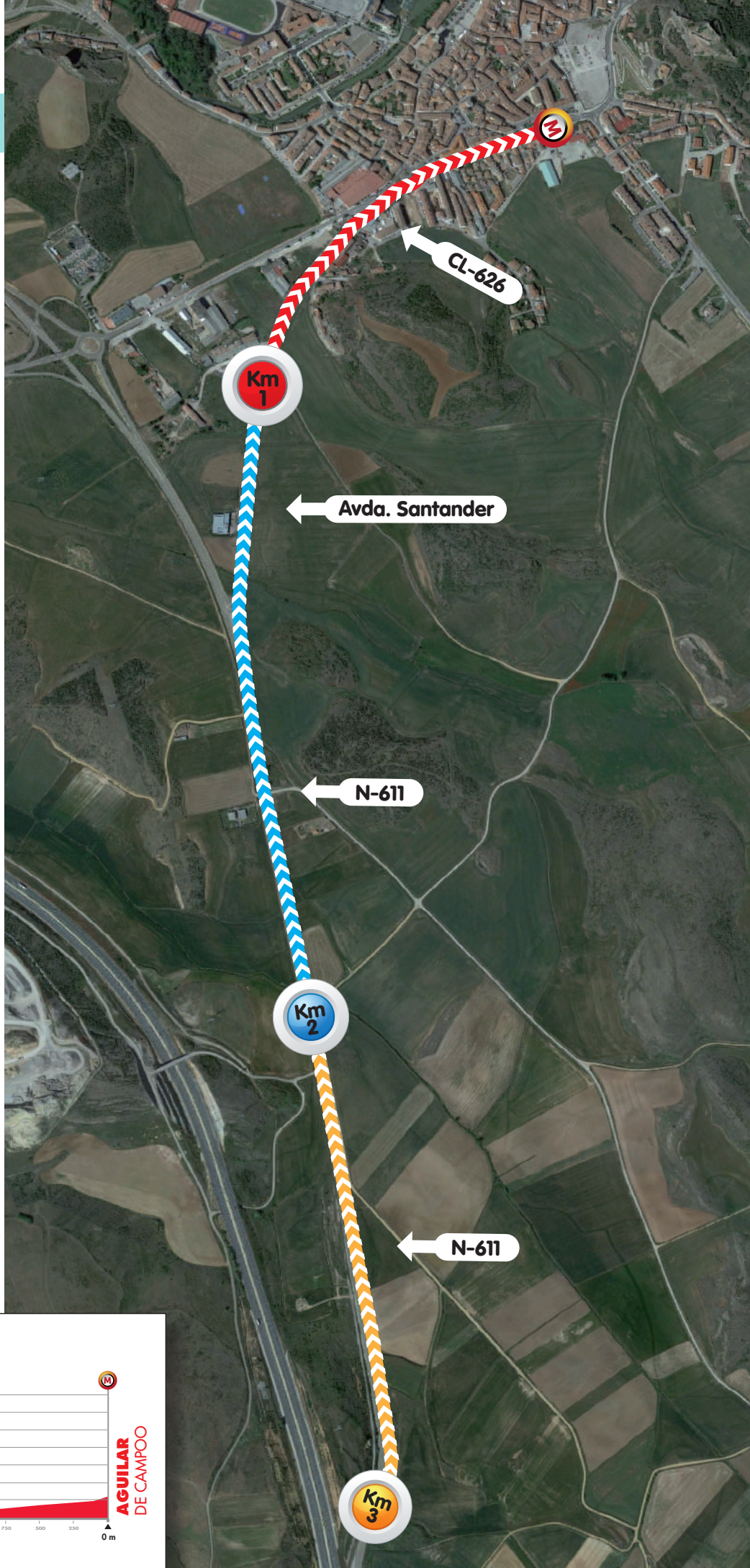
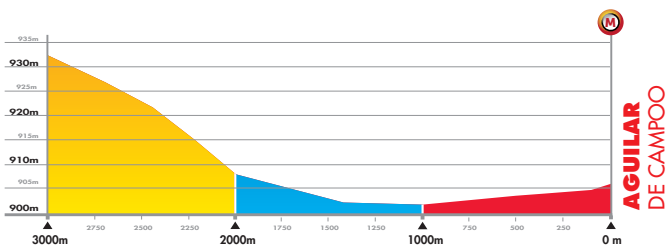
Por A-231 hasta la salida 135 en
dirección BU-P-4041. Seguir por BU-P-
4041 hasta llegar a Sasamón.

Paso obligatorio en Sasamón

By A-231 to exit 135 towards BU-P-4041.
Continue along BU-P-4041 until you
reach Sasamón.

Mandatory step in Sasamón

ALTIMETRÍA



SALIDA NEUTRALIZADA



SASAMÓN

Iglesia de Santa María la Real (S. XIII)



KM 0

Salida real. BU-640

42°25'58.9"N 4°02'04.2"W
42.433017, -4.034500




km 3,9

Villegas

PRECAUCIÓN estrechamiento
Travesía

Cerrar cruce Villamorón

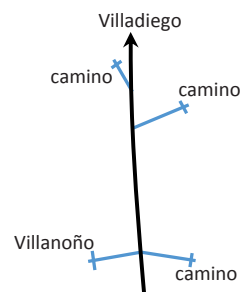


km 6,9

BU-640

Continuar recto por BU-640 dirección Villadiego

Cerrar cruce Villanoño + caminos



km 9,2

Villadiego (1)

Giro 90° a la izquierda
PRECAUCIÓN paso elevado tras giro
Travesía



km 9,5

Villadiego (2)

PRECAUCIÓN rotonda
Giro a la derecha



km 10,0

Villadiego (3)

Travesía

Giro a la derecha

Continuar por BU-601 dirección Masa

Revisar vehículos estacionados

Cerrar cruce Tablada km 10,3




km 12,3

Arenillas de Villadiego

Travesía

PRECAUCIÓN 2 resaltos

Cerrar cruce Villalibado km 12,6



km 15,1

Villaute

Giro a la derecha por BU-V-6015

PRECAUCIÓN

Travesía con paso estrecho



km 18,9

Las Hormazas - La Parte

PRECAUCIÓN

Curva cerrada a la derecha



km 19,3

Las Hormazas

Giro a la derecha

Continuar por BU-V-6018



km 23,6

Tobar

PRECAUCIÓN paso estrecho

Giro a la derecha

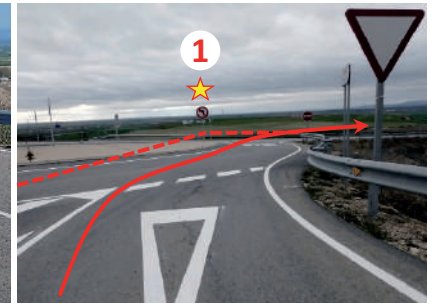
Continuar por BU-V-6019



km 27,0

BU-V-6019

PRECAUCIÓN rotonda en descenso
Giro a la derecha
Continuar por BU-627



km 27,8

Olmos de la Picaza

PRECAUCIÓN travesía en descenso
Bandas reductoras a entrada y salida

Cerrar calles



km 29,4

km 30,2

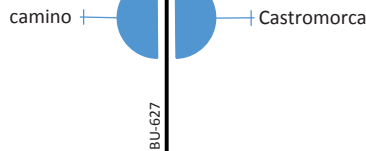
BU-627

Villadiego

PRECAUCIÓN rotonda

Continuar recto
por el centro

Cerrar salidas rotonda



km 32,0

BU-627

Villadiego

PRECAUCIÓN rotonda

Continuar recto
por el centro

Cerrar salidas rotonda




km 32,1

Villadiego (1)

PRECAUCIÓN paso elevado
Travesía

Puente y rotonda



km 32,4

Villadiego (2)

PRECAUCIÓN rotonda

Giro a la derecha




km 32,9

Villadiego (3)

Travesía

Continuar por BU-621 dirección Humada

Revisar vehículos estacionados



km 33,1

Villadiego (4)

PRECAUCIÓN puente estrecho

PRECAUCIÓN calzada irregular 5 kms



km 33,1

BU-621



km 45,1

BU-621

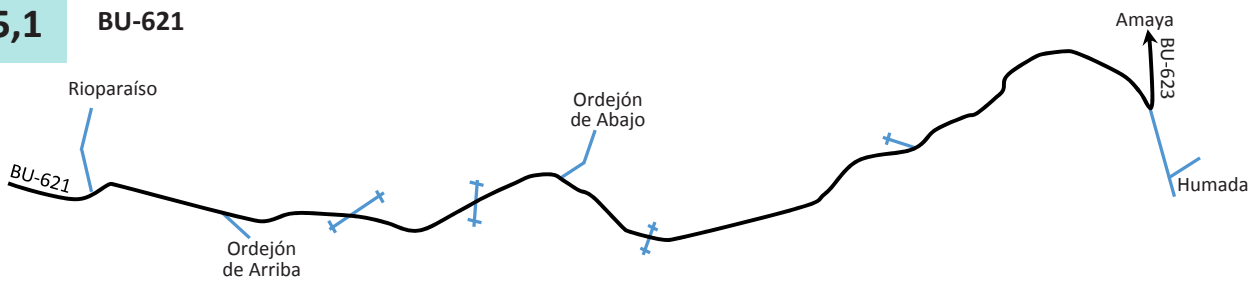
**Geoparque Mundial de la UNESCO
LAS LORAS**

Continuar recto por BU-621



km 45,1

BU-621



km 52,1

BU-621

PRECAUCIÓN giro pronunciado a la izquierda

Continuar por BU-623 dirección Sotresgudo



km 54,9

Villamartín de Villadiego

km 54,0 Comienza GPM



km 57,5

BU-623



ALTO DE AMAYA. 1046 m
GPM 3ª Categoría

PRECAUCIÓN descenso pronunciado con curva al final



km 59,3

Amaya

Continuar recto por BU-623

Cerrar cruces Amaya + Peones




km 66,3

Sotresgudo

PRECAUCIÓN giro a la izquierda

Tomar por ramal izquierdo (SENTIDO CONTRARIO)

Cerrar calles + cruce BU-610



km 68,0

BU-627

Comienza
AVITUALLAMIENTO




km 72,6

Sandoval de la
Reina

PRECAUCIÓN travesía

Cerrar rotonda Villavedón



km 74,2

BU-627

PRECAUCIÓN giro a la izquierda

Tomar por **SENTIDO CONTRARIO**

Continuar por BU-V-628



km 79,5 BU-V-628

Palazuelos de Villadiego (exterior)
Rioparaíso (travesía)

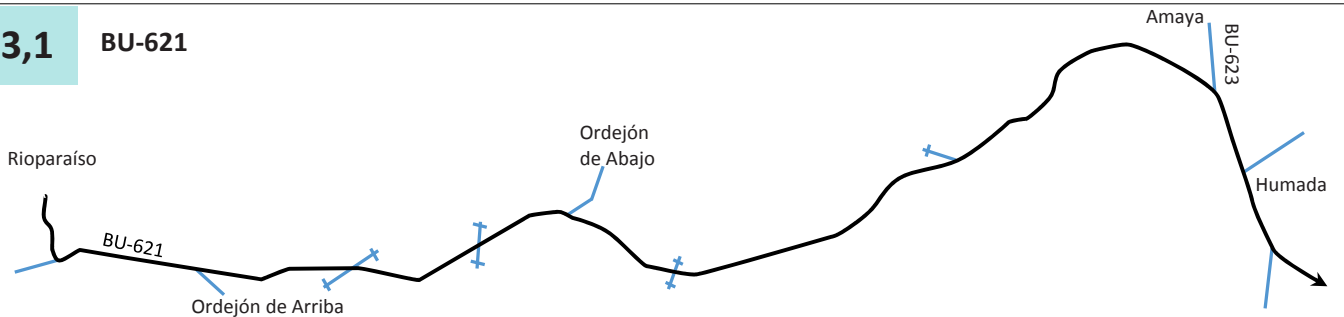


km 83,1 BU-V-628

Giro a la izquierda
Continuar por BU-621



km 83,1 BU-621



km 90,1 BU-621

PRECAUCIÓN curva a la derecha
Continuar por BU-621



km 90,6 Humada

Travesía
Bandas reductoras
Continuar por BU-621
Puente a la salida



km 91,4 BU-621

Continuar recto por BU-621
Comienza GPM



km 94,6

BU-621



PUERTO DE HUMADA. 1.120 m
GPM 3ª Categoría
Mirador de La Lorilla

PELIGRO descenso pronunciado con curvas enlazadas



km 97,2

La Riba de Valdelucio

Travesía



km 98,7

Escuderos de Valdelucio

Travesía



km 101,3

Quintanas de Valdelucio

Travesía

PRECAUCIÓN curva a la derecha



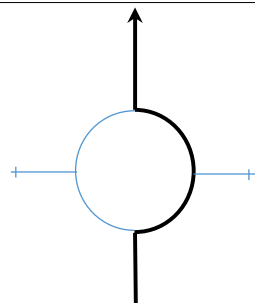
km 102,9

BU-621

Precaución rotonda Tomar por lado derecho

Continuar recto (2ª salida)

Precaución isleta salida rotonda
 Cerrar entrada/salida autovía



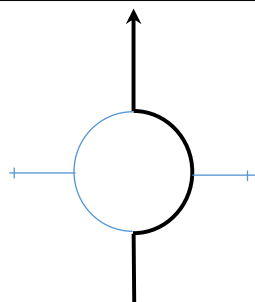
km 103,1

BU-621

Precaución rotonda Tomar por lado derecho

Continuar recto (2ª salida)

Precaución isleta salida rotonda
 Cerrar entrada/salida autovía



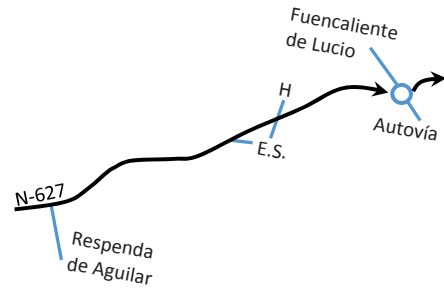
km 103,4 BU-621

Giro a la izquierda
Continuar por N-627



km 104,8 N-627

Cruce Respenda + E.S. + H




km 106,3 Fuencaliente de Lucio

Precaución rotonda
Tomar por lado derecho

Continuar recto (2ª salida)

Precaución isleta salida rotonda

Cerrar autovía + Fuencaliente + Puentetoma



km 109,4 N-627

Precaución rotonda
Tomar por lado derecho

Continuar recto (2ª salida)

Precaución isleta salida rotonda

Cerrar entrada/salida autovía



km 109,7 N-627

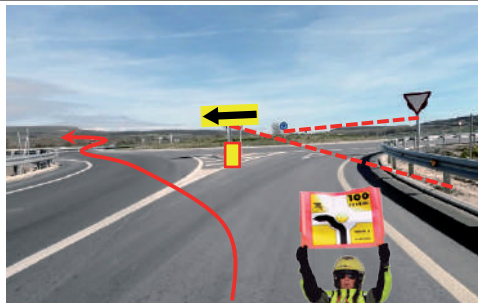
Precaución rotonda

Tomar por lado izquierdo
(SENTIDO CONTRARIO)

Precaución isleta salida rotonda

Continuar por N-627

Cerrar entrada/salida autovía



km 110,5 N-627


Continuar recto por N-627



km **111,9** N-627

Giro a la derecha
Continuar por PP-6301


Cerrar cruce Villarén de Valdivia



km **114,3** Pomar de Valdivia

Precaución travesía con pasos estrechos
Giro a la izquierda (salida)

Continuar por PP-6301



km **117,2** Helecha de Valdivia

Giro 90º a la derecha
Mirador de Cezura


PELIGRO descenso pronunciado con curvas enlazadas



km **119,7** PP-6301 (Cezura)

Giro 90º a la izquierda
Continuar por CA-273 dirección Quintanilla de las Torres

Cerrar cruce San Cristóbal km 120,6



km **121,7** Quintanilla de las Torres

Curva a la izquierda
Precaución 3 puentes

Continuar por N-611



km **122,7** N-611

Precaución túnel 100 m


Precaución zanja a la salida del túnel



km **123,3** N-611

Giro 90° a la izquierda
Continuar por N-611

Cerrar ramales de la intersección

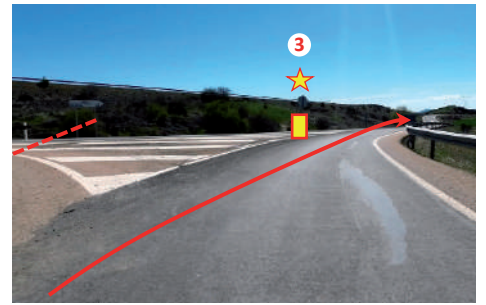



km **124,3** N-611

PRECAUCIÓN rotonda en descenso
Tomar por lado derecho

PELIGRO señal a la salida

Cerrar salida Cabria



km **126,6** N-611


Desvío a la derecha
Peligro señales en calzada

Cerrar ramales de la intersección



km **127,5** N-611

Curva a la derecha
Travesía
500m a meta



km **127,7** Aguilar de Campoo

PELIGRO bolardos a la salida
Continuar por Avda. Ronda
300m a meta




km **128,0**



META

AGUILAR DE CAMPOO

Avenida de Ronda




Provincia de
Burgos

origen y destino



**DIPUTACIÓN
DE BURGOS**



DATOS DE LA ETAPA

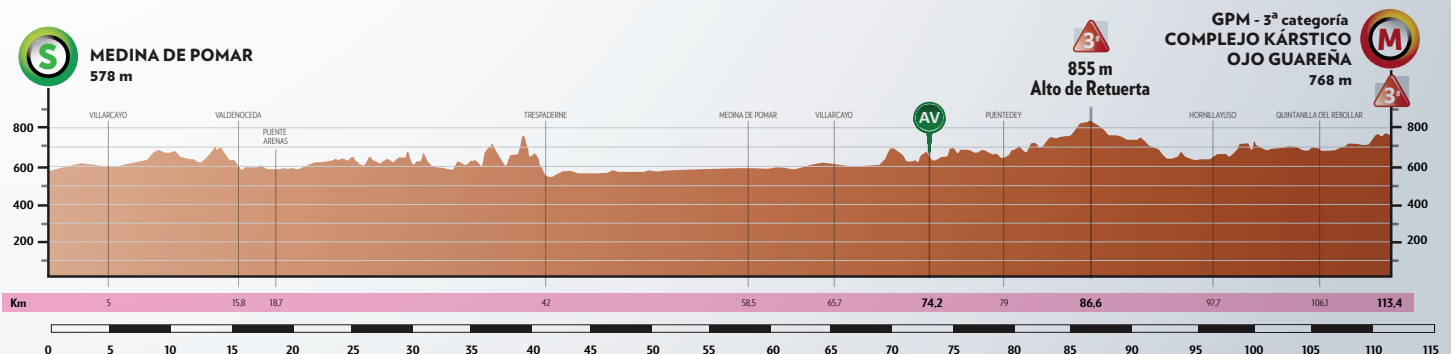
CONTROL DE FIRMAS // SIGNATURES	11:42-12:27
LLAMADA // APPEL	12:32
SALIDA NEUTRALIZADA (2,8 KM) // DÉPART FICTIF (2,8 KM)	12:37
SALIDA REAL // DÉPART RÉËL	12:45
MEDIA HORARIA PROBABLE // MOYENNE HORAIRE PROBABLE	38 Km/h
LLEGADA ESTIMADA // ARRIVÉE PRÉVUE	15:45
CIERRE CONTROL // FERMETURE DE CONTRÔLE	20%

KILÓMETROS		ITINERARIO / ITINÉRAIRE	HORARIO PREVISTO		
RECORRIDOS parcourus	POR RECORRER à parcourir		36 Km/h	38 Km/h	40 Km/h
0	113,4	 MEDINA DE POMAR Salida Real. Por CL-628. Départ Réël	12:45	12:45	12:45
5	108,4	VILLARCAYO. Precaución paso ciudad Seguir por CL-629	12:54	12:53	12:53
8,3	105,1	VILLALAÍN	12:59	12:59	12:58
10,8	102,6	INCINILLAS	13:03	13:03	13:02
15,8	97,6	VALDENOCEDA. Giro izda. por N-232	13:12	13:10	13:09
17,8	95,6	QUINTANA DE VALDIVIELSO. Giro izda. por BU-V-5314	13:15	13:14	13:12
18,7	94,7	PUENTE ARENAS. Precaución puente estrecho	13:17	13:15	13:14
22	91,4	QUECEDO	13:22	13:20	13:18
23,6	89,8	ARROYO DE VALDIVIELSO	13:25	13:23	13:21
24,9	88,5	VALHERMOSA	13:27	13:25	13:23
26,7	86,7	HOZ DE VALDIVIELSO	13:30	13:28	13:26
29,5	83,9	 PANIZARES. Precaución descenso con curvas y puente estrecho	13:35	13:32	13:30
31,9	81,5	Precaución Túnel	13:39	13:36	13:33
32,3	81,1	CERECEDA. Giro izda. por N-232	13:39	13:36	13:34
35,6	77,8	Giro izda. por N-629	13:45	13:42	13:39
42	71,4	TRESPADERNE. Seguir por N-629	13:55	13:52	13:48
47,3	66,1	NOFUENTES	14:04	14:00	13:56
54,6	58,8	MONEO	14:16	14:12	14:07
58,5	54,9	 MEDINA DE POMAR Precaución paso ciudad. Seguir por CL- 628	14:23	14:18	14:13

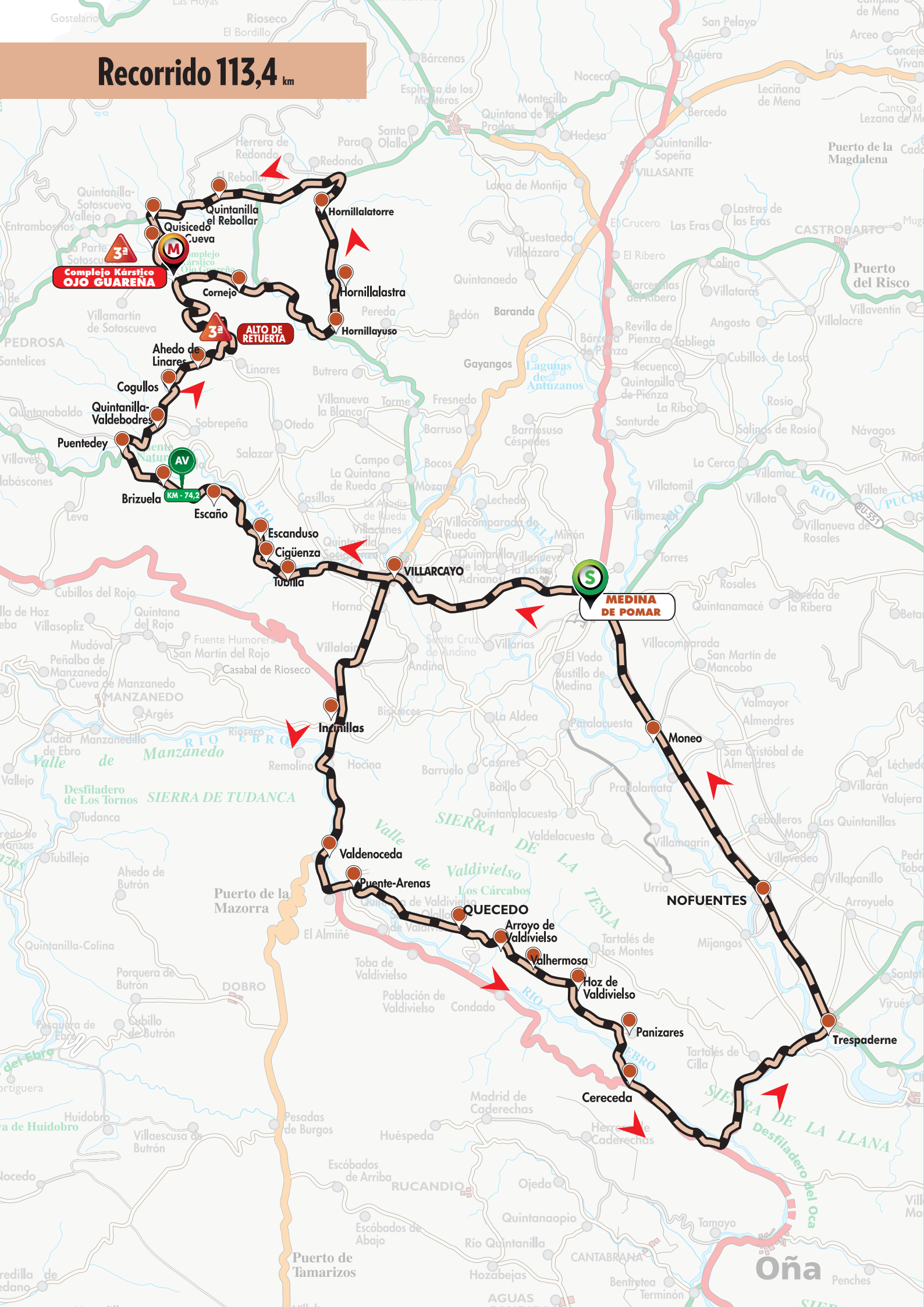


—MERINDADES—

65,7	47,7		VILLARCAYO. Precaución paso ciudad Seguir por BU-561	14:35	14:29	14:24
68,9	44,5		CIGÜENZA	14:40	14:34	14:29
71	42,4		TUBILLA	14:44	14:38	14:32
72,5	40,9		ESCANDUSO	14:46	14:40	14:34
73,8	39,6		ESCAÑO	14:48	14:42	14:36
74,2	39,2		AVITUALLAMIENTO	14:49	14:43	14:37
77	36,4		BRIZUELA	14:54	14:47	14:41
79	34,4		PUENTEDEY. Giro dcha. por BU-V-5612 Precaución estrechamiento. Comienza puerto	14:57	14:50	14:44
80,9	32,5		QUINTANILLA VALDEBODRES. Paso estrecho	15:00	14:53	14:47
82,5	30,9		COGULLOS	15:03	14:56	14:49
84	29,4		AHEDO DE LINARES. Desvío exterior con curvas cerradas	15:05	14:58	14:51
86,6	26,8		ALTO RETUERTA. GPM 3ª CATEGORÍA	15:10	15:02	14:55
90,6	22,8		Giro dcha. por BU-V-5625	15:16	15:09	15:01
93,3	20,1		CORNEJO. Giro dcha. por BU-562	15:21	15:13	15:05
97,2	16,2		Precaución. Giro izda. Por BU-V-5623	15:27	15:19	15:11
97,7	15,7		HORNILLAYUSO. Paso estrecho	15:28	15:20	15:12
99,1	14,3		HORNILLALASTRA	15:31	15:22	15:14
101,8	11,6		HORNILLALATORRE	15:35	15:26	15:18
103,8	9,6		Giro izda. Por BU-526 (Barcenillas de Cerezo)	15:38	15:29	15:21
106,1	7,3		QUINTANILLA DEL REBOLLAR	15:42	15:33	15:25
109,5	3,9		QUISICEDO	15:48	15:38	15:30
110,9	2,5		Giro izda. Por BU-V- 5626	15:50	15:41	15:32
111,9	1,5		CUEVA. Comienza Puerto	15:52	15:42	15:33
113,4	0		OJO GUAREÑA. G.P.M. 3ª CATEGORÍA	15:54	15:45	15:36



Recorrido 113,4 km





-MERINDADES-



3

ÚLTIMOS KILÓMETROS LAST KILOMETERS

PRECAUCIONES/CAUTIONS

Km - 3

Seguir recto anchura 6 m.
Go straight. 6 meters width

Km - 2,5

Giro izquierda.
Turn to the left

Km - 2,3

Paso estrecho Cueva.
Narrow pass. Cave

Km - 1,8

Paso estrecho puente de 3 m.
Narrow pass. 3 meters bridge

Km - 1

Pendiente media del 5%.
Average slope of 5%

META/ FINISH LINE

Puerto puntuable de 3ª categoría.
3rd category scoring mountain
pass

ACCESO SALIDA DESDE BURGOS

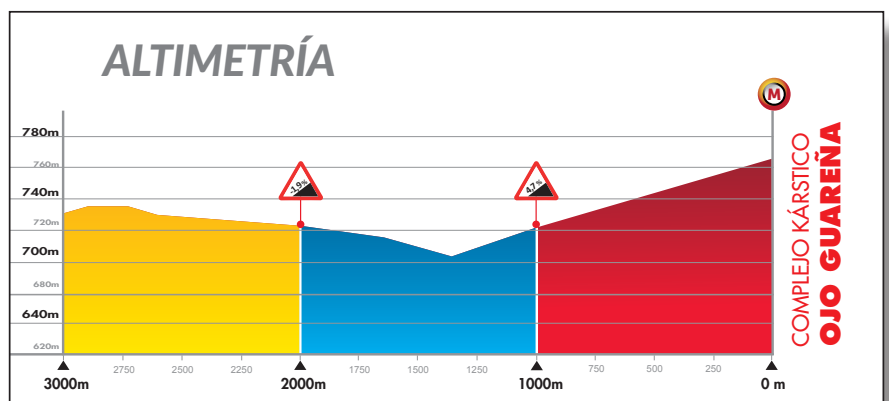
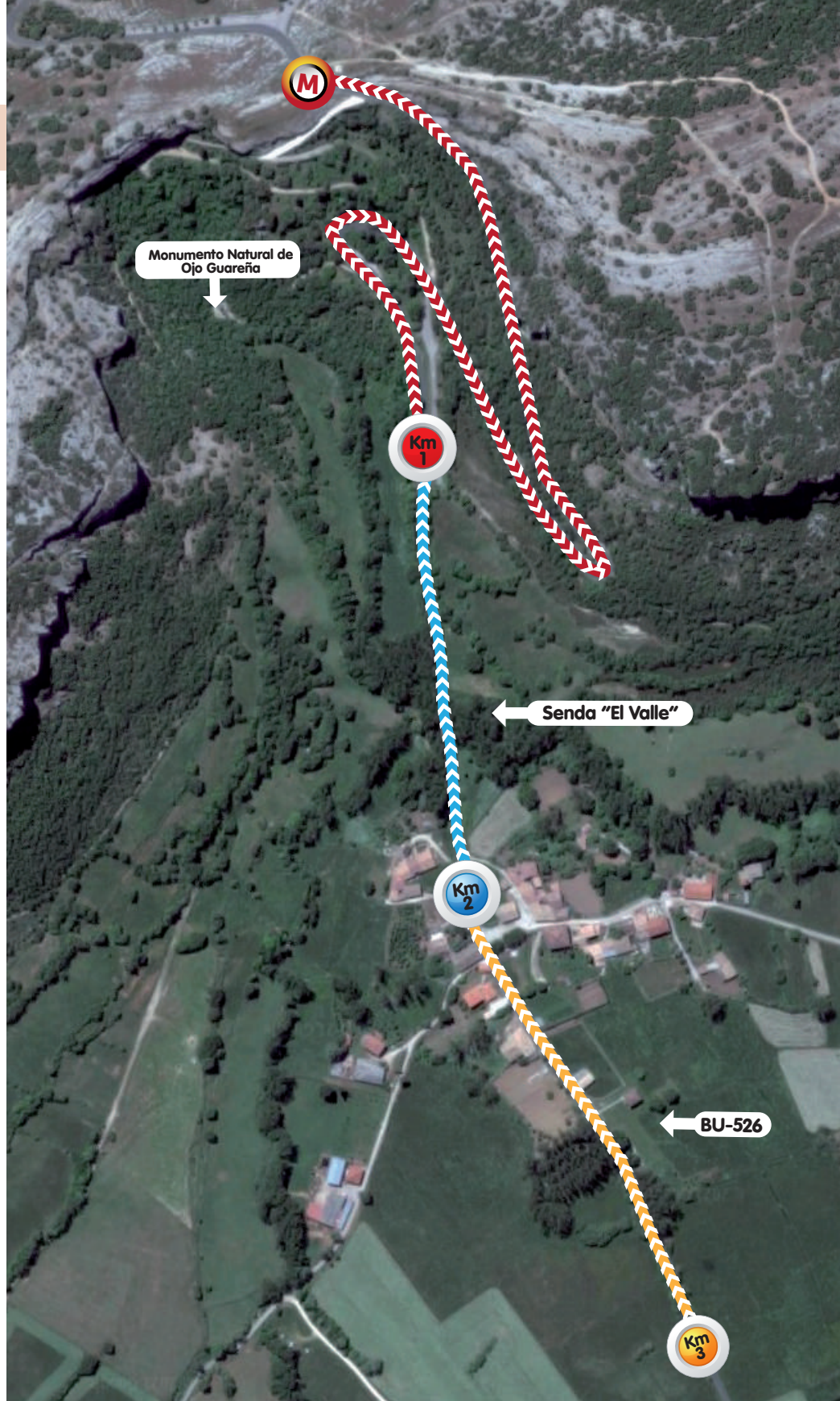
DEPARTURE ACCESS (FROM BURGOS)

Tomar AP-1 hacia CL-632. Tomar la salida 3 desde AP-1. Seguir por CL-632 hasta N-232. Seguir por N-232 y N-629 hasta Medina de Pomar.

Paso obligatorio en Medina de Pomar: Plaza de Toros

Take AP-1 towards CL-632. Take exit 3 from AP-1. Follow CL-632 until N-232. Follow the N-232 and N-629 to Medina de Pomar.

Mandatory step in Medina de Pomar: Plaza de Toros (bullring)



SALIDA NEUTRALIZADA



MEDINA DE POMAR

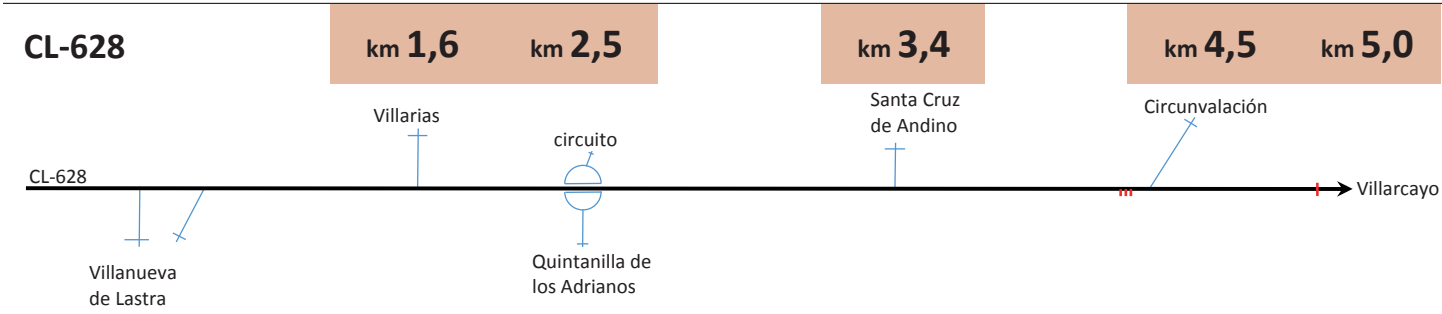

Torres de Medina de Pomar
(Torres de los Velasco)



KM 0

Salida real. CL-628

42°56'11.7"N 3°30'57.4"W
42.936583, -3.515933




km 4,5

Villarcayo (1)

Precaución travesía
2 pasos elevados
Curvas enlazadas

Cerrar circunvalación




km 5,2

Villarcayo (2)

Giro 90º a la izquierda

Continuar por CL-629 dirección Burgos

Cerrar calles + circunvalación + Horna



km 7,0

CL-629

Precaución Rotonda
Tomar por lado derecho
Continuar recto
Precaución bolardos a la salida



km 8,1

Villalaín

4 resaltos/pasos elevados

Cerrar cruce Bisjueces



km 10,0

CL-629

Continuar recto por N-232

Cerrar cruces lado derecho




km 10,8

Incinillas

Precaución curva en descenso

Continuar recto por N-232 dirección Valdenoceda



km 16,1

Valdenoceda

Giro a la izquierda

Continuar por N-232 dirección Oña



km 17,7

N-232

Precaución puente y giro a la izquierda

Continuar por BU-V-5314




km 18,6

Puente Arenas

PELIGRO PUENTE ESTRECHO

Doble giro 90°

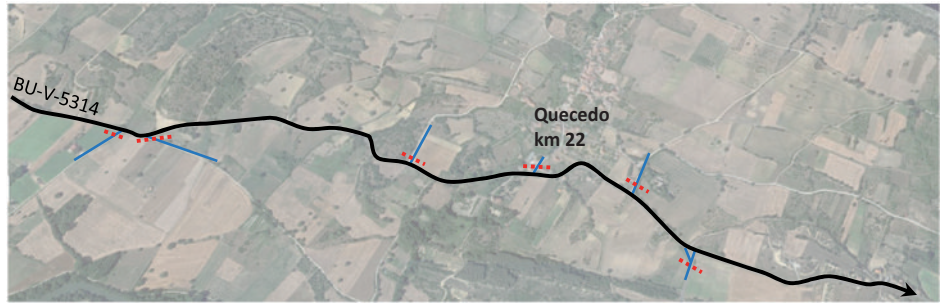


km 19

Valle de Valdivielso

Travesía Quecedo

Cerrar caminos y cruce Población



km 23,6

Arroyo de Valdivielso

Precaución travesía
Doble curva a la salida



km 24,9

Valhermosa

Precaución paso estrecho



km 26,7

Hoz de Valdivielso

Doble curva a la derecha
Precaución puente

Cerrar cruce derecha



km 29,5

Panizares

PRECAUCIÓN
descenso pronunciado



km 30,4

BU-V-5314

PELIGRO PUENTE ESTRECHO

Doble giro 90°



km 31,9

BU-V-5314

Precaución túnel
40m longitud - 2,5m anchura

Precaución cunetas en ambos lados



km 32,3

Cereceda

Giro 90° a la izquierda

Continuar por N-232



km 35,4

N-232

Tomar carril izquierdo (sentido contrario)

Continuar por N-629 dirección Trespaderne

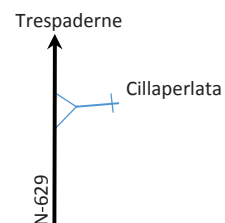
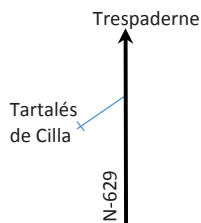


km 39,5

N-629 Desfiladero de La Horadada

km 41,2

N-629 Desfiladero de La Horadada




km 42,1

Trespaderne

Precaución travesía

Continuar por N-629 dirección
Medina de Pomar

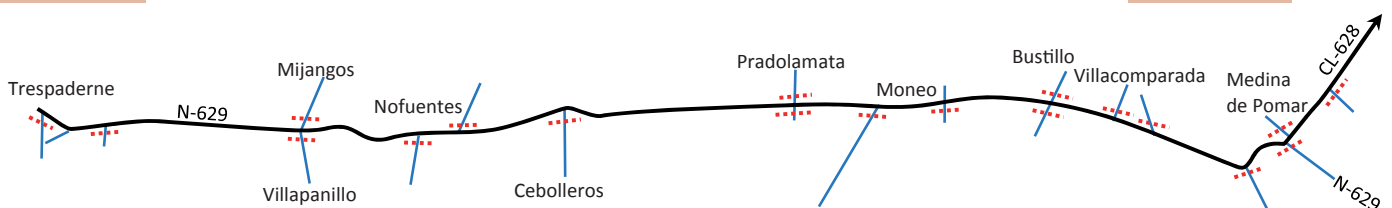
Estación de Servicio + polígono ind.



km 42,5

N-629 Trespaderne - Medina de Pomar

km 58,5



km 58,5

Medina de Pomar (entrada)

Curva a la izquierda

Continuar por N-629 (Av. Burgos)



km 59,4

Medina de Pomar (Av. Burgos)

Giro a la izquierda

Continuar por CL-628 (Av. Santander)



km 60,5

Medina de Pomar (salida)

Precaución rotonda

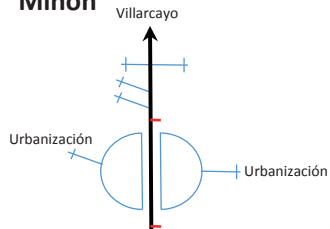
Continuar recto por ambos lados
Bolardos a entrada y salida

Cerrar salida derecha



km 60,7

Miñón



CL-628

km 62,2


km 63,5

km 64,4

km 65,3

km 66,6

km 67




km 66,6

Villarcayo (1)

Precaución travesía

2 pasos elevados
Curvas enlazadas

Cerrar circunvalación




km 67,1

Villarcayo (2)

Leve giro a la izquierda

Continuar dirección Santelices
por Calle Sta. Marina



km 67,3

Villarcayo (3)

Calle Santa Marina

Precaución travesía
4 resaltos

Continuar por BU-561 dirección Santelices
Cerrar calles urbanización y Horna (izda)



km 69,4

Cigüenza

Precaución travesía

Continuar por BU-561 dirección Santelices


Cerrar calles y desvío a Salazar



km 70,8

Tubilla

Travesía
Bandas reductoras
Continuar recto por BU-561



km 72,5

Escanduso

Travesía
Tramo con curvas enlazadas




km 73,8

Escaño

Travesía

Continuar recto por BU-561

Cerrar calles y cruce Nela



km 74,1

BU-561

Comienza
AVITUALLAMIENTO




km 77,0

Brizuela

Travesía

Continuar recto por BU-561



km 78,9

Puentede y (1)

PRECAUCIÓN Travesía

GIRO PRONUNCIADO a la derecha



km 79,2


Puentede y (2)

Precaución puente estrecho

Precaución túnel estrecho

PRECAUCIÓN calzada estrecha 15 kms

Continuar por BU-V-5612



km 80,9

Quintanilla Valdebodres

PRECAUCIÓN travesía estrecha

Cerrar cruce Sobrepeña km 81,2



km 82,5

Cogullos

Precaución paso estrecho

Comienza GPM




km **84,0**

Ahedo de Linares
(exterior)

Continuar por la derecha
(circunvalación)

Precaución curvas cerradas



km **84,7**

Ahedo de Linares
(exterior)

Giros cerrados a izquierda y derecha



km **85,9**

BU-V-5612

Curvas cerradas en ascenso pronunciado

Continuar recto por BU-V-5612 dirección Cueva



km **86,6**

BU-V-5612



ALTO DE RETUERTA. 897m

GPM 3ª Categoría


PRECAUCIÓN descenso pronunciado con curvas cerradas



km **87,2**

BU-V-5612


PELIGRO curva cerrada 180º



km **87,8**

BU-V-5612

Precaución curva cerrada a la izquierda



km 90,5

BU-V-5612

Giro 90° a la derecha

Continuar por BU-V-5625 dirección Cornejo

Precaución puente a la salida



km 93,3

Cornejo

Precaución travesía en descenso

Giro 90° a la derecha

Continuar por BU-562



km 97,2

BU-562

Giro 90° a la izquierda

Continuar por BU-V-5623 dirección Barcenillas de Cerezos



km 97,7

Hornillayuso

Precaución travesía estrecha

Curvas enlazadas



km 99,1

Hornillalastra

Sucesión de curvas enlazadas

Desfiladero: calzada estrecha

Cerrar 3 salidas + camino Cornejo




km 101,8

Hornillalatorre

Travesía con curvas

Cerrar 3 salidas + camino Cornejo



km 103,8

Barcenillas de Cerezos

Giro a la izquierda

Continuar por BU-526 dirección Soncillo

Cerrar cruce a Redondo



km 106,1

Quintanilla del Rebollar

Travesía


Continuar recto por BU-526



km 109,5

Quisicedo

Travesía con curvas enlazadas



km 110,9

BU-526

Giro a la izquierda

Continuar por BU-V-5626 dirección Cueva



km 111,9

Cueva

Travesía

Breve descenso y comienza GPM



km 113,4



META

OJO GUAREÑA

GPM 3ª Categoría





Burgocar

CONCESIONARIO MOTORRAD EN BURGOS

LA **MOTO** DE LA



VII. EDICIÓN FEMENINA

**VUELTA
A BURGOS**



Ctra. de Logroño km109. 09007 Burgos - España · Tel.: 947484350

www.burgocar.es

www.vueltaburgos.com

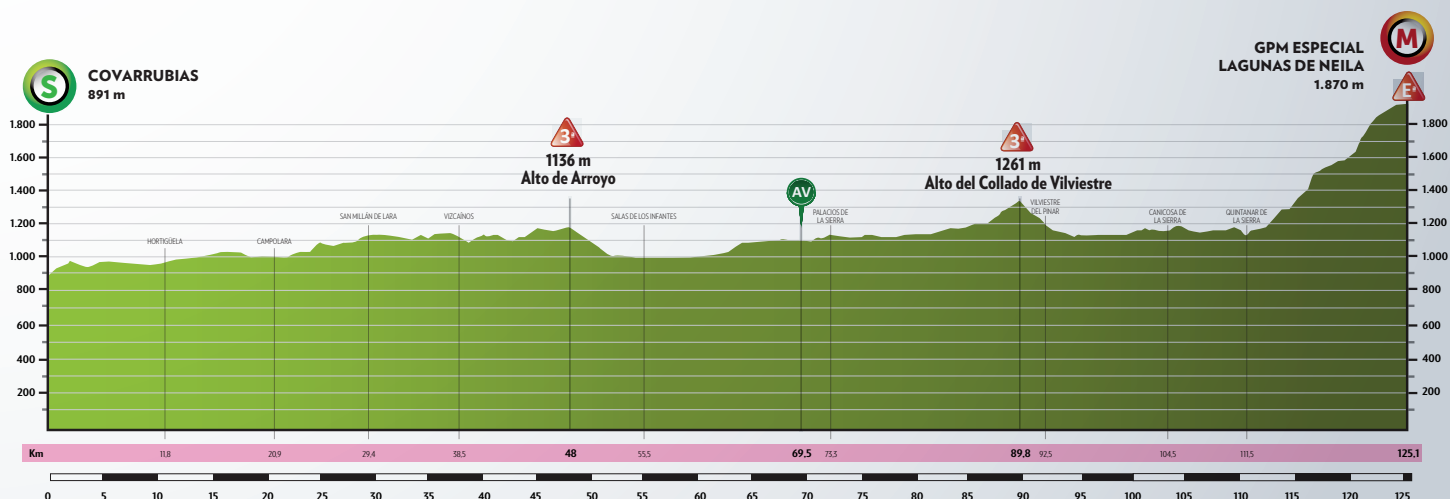
DATOS DE LA ETAPA

CONTROL DE FIRMAS // SIGNATURES	11:03-11:48
LLAMADA // APPEL	11:53
SALIDA NEUTRALIZADA (1,3 KM) // DÉPART FICTIF (1,3 KM)	11:58
SALIDA REAL // DÉPART RÉEL	12:04
MEDIA HORARIA PROBABLE // MOYENNE HORAIRE PROBABLE	34 Km/h
LLEGADA ESTIMADA // ARRIVÉE PRÉVUE	15:45
CIERRE CONTROL // FERMETURE DE CONTRÔLE	30%

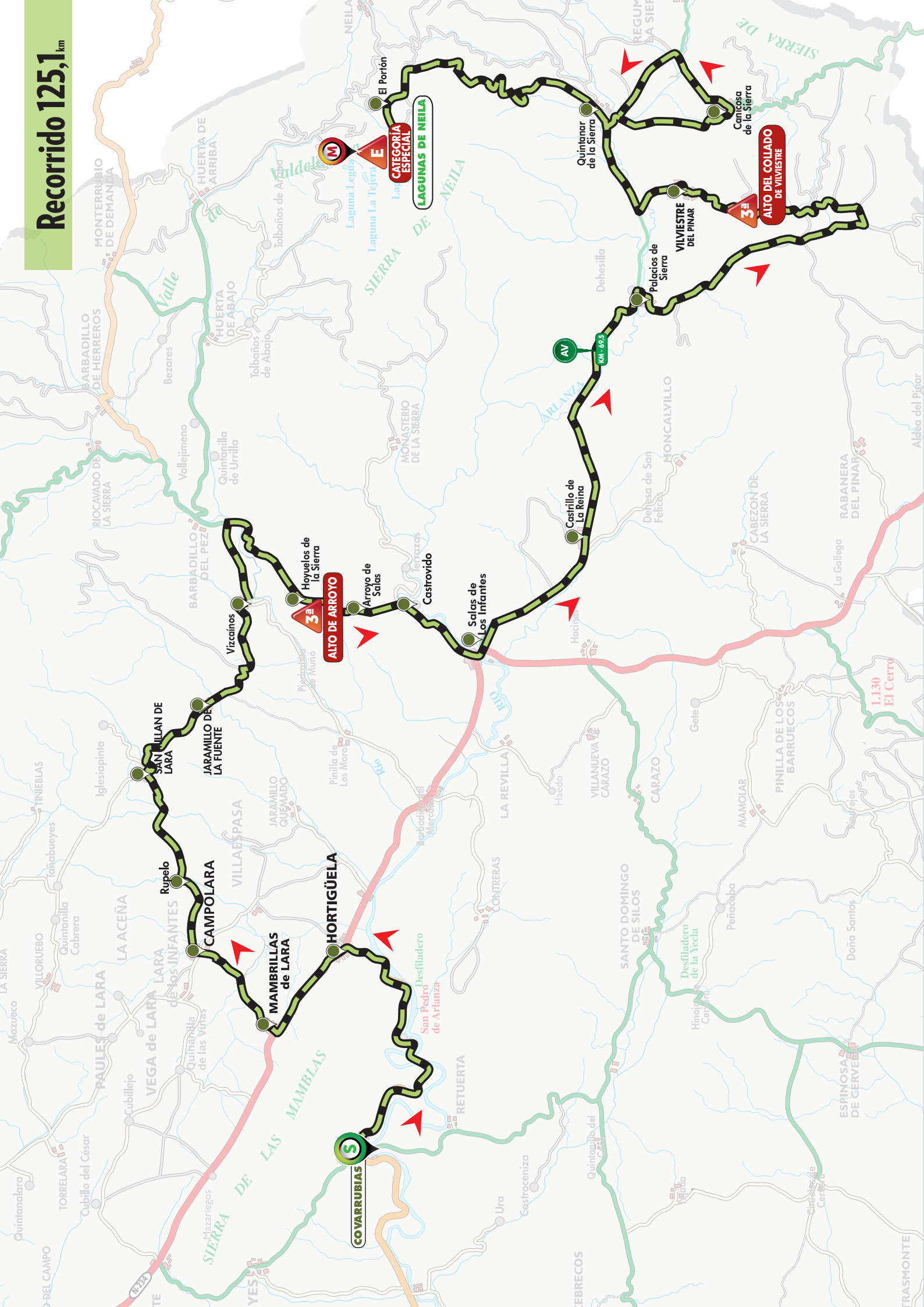
KILÓMETROS		ITINERARIO / ITINÉRAIRE	HORARIO PREVISTO		
RECORRIDOS parcourus	POR RECORRER à parcourir		32 Km/h	34 Km/h	36 Km/h
0	125,1	 COVARRUBIAS Salida Real por BU-905 // Départ Réel	12:04	12:04	12:04
11,8	113,3	HORTIGÜELA. Seguir por N-234 direcc. Burgos	12:26	12:25	12:23
16	109,1	Giro dcha. por BU -V-8206. MAMBRILLAS DE LARA	12:34	12:32	12:30
20,9	104,2	CAMPOLARA	12:43	12:41	12:39
24	101,1	RUPELO. Giro pronunciado a la derecha	12:49	12:46	12:44
29,4	95,7	SAN MILLÁN DE LARA seguir por BU-V-8202	12:59	12:56	12:53
34	91,1	JARAMILLO DE LA FUENTE	13:07	13:04	13:00
38,5	86,6	VIZCAINOS. Seguir por BU-V-8205	13:16	13:12	13:08
42,5	82,6	Giro dcha. Dirección Salas por BU-825	13:23	13:19	13:15
42,7	82,4	 Paso estrecho. RÍO PEDROSO	13:24	13:19	13:15
46,8	78,3	HOYUELOS DE LA SIERRA	13:31	13:26	13:22
48	77,1	 ALTO DE ARROYO. GPM 3ª categoría	13:34	13:28	13:24
49,4	75,7	ARROYO DE SALAS	13:36	13:31	13:26
53,9	71,2	CASTROVIDO	13:45	13:39	13:34
55,5	69,6	SALAS DE LOS INFANTES. Seguir por CL-117	13:48	13:42	13:36

–LAGUNAS DE NEILA–

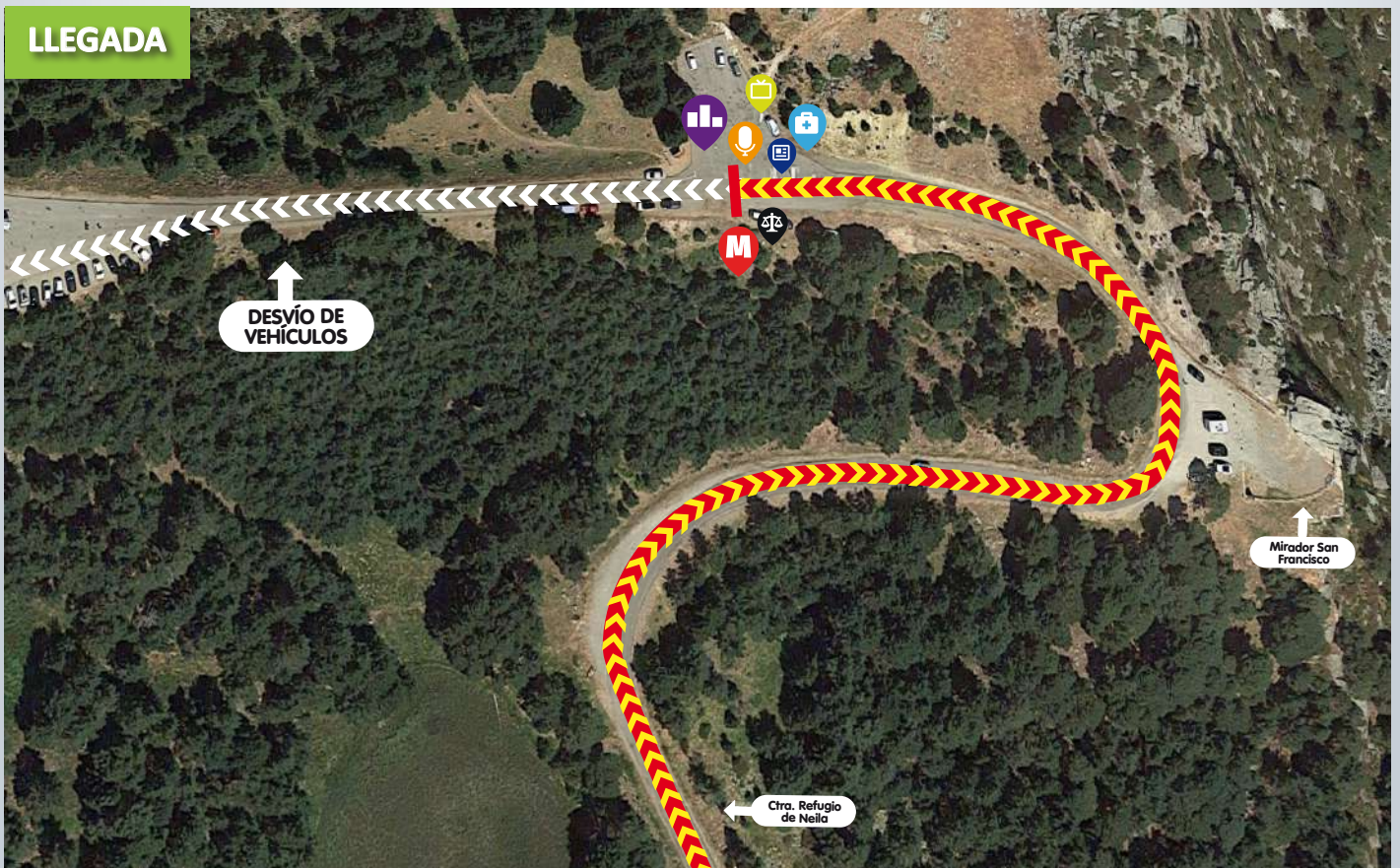
61,8	63,3	CASTRILLO DE LA REINA	14:00	13:53	13:47
69,5	55,6	 AVITUALLAMIENTO	14:14	14:06	14:00
73,3	51,8	PALACIOS DE LA SIERRA. Giro dcha. por BU-V-8229	14:21	14:13	14:06
83,9	41,2	Giro izda. dirección Vilviestre por BU-V 8225 Comienza puerto	14:41	14:32	14:24
89,8	35,3	 ALTO DEL COLLADO DE VILVIESTRE GPM 3ª categoría	14:52	14:42	14:33
92,5	32,6	VILVIESTRE DEL PINAR	14:57	14:47	14:38
95,5	29,6	Giro dcha. por CL-117	15:03	14:52	14:43
100,4	24,7	Giro Dcha. dirección Canicosa por BU-V 8227	15:12	15:01	14:51
104,5	20,6	CANICOSA DE LA SIERRA. Giro izda. Por BU-P-8228	15:20	15:08	14:58
108,2	16,9	Giro izda. por CL-117 direcc. Burgos	15:27	15:15	15:04
111,5	13,6	Giro dcha. direcc. Quintanar de la Sierra por BU-822	15:33	15:21	15:10
113,2	11,9	Giro Izda. Comienza puerto	15:36	15:24	15:12
123,8	1,3	EL PORTÓN	15:56	15:42	15:30
125,1	0	 META. LAGUNAS DE NEILA G.P.M. CATEGORÍA ESPECIAL 	15:58	15:45	15:32



Recorrido 125,1 km



—LAGUNAS DE NEILA—



3

ÚLTIMOS KILÓMETROS LAST KILOMETERS

PRECAUCIONES/CAUTIONS

KM - 3

Pendiente de 9,6%
9,6% slope

KM - 2

Pendiente de 8,2%
8,2% slope

KM - 1

Pendiente de 11%
11% slope

META

Puerto de Categoría Especial
Hors Catégorie Climb

ACCESO SALIDA DESDE BURGOS

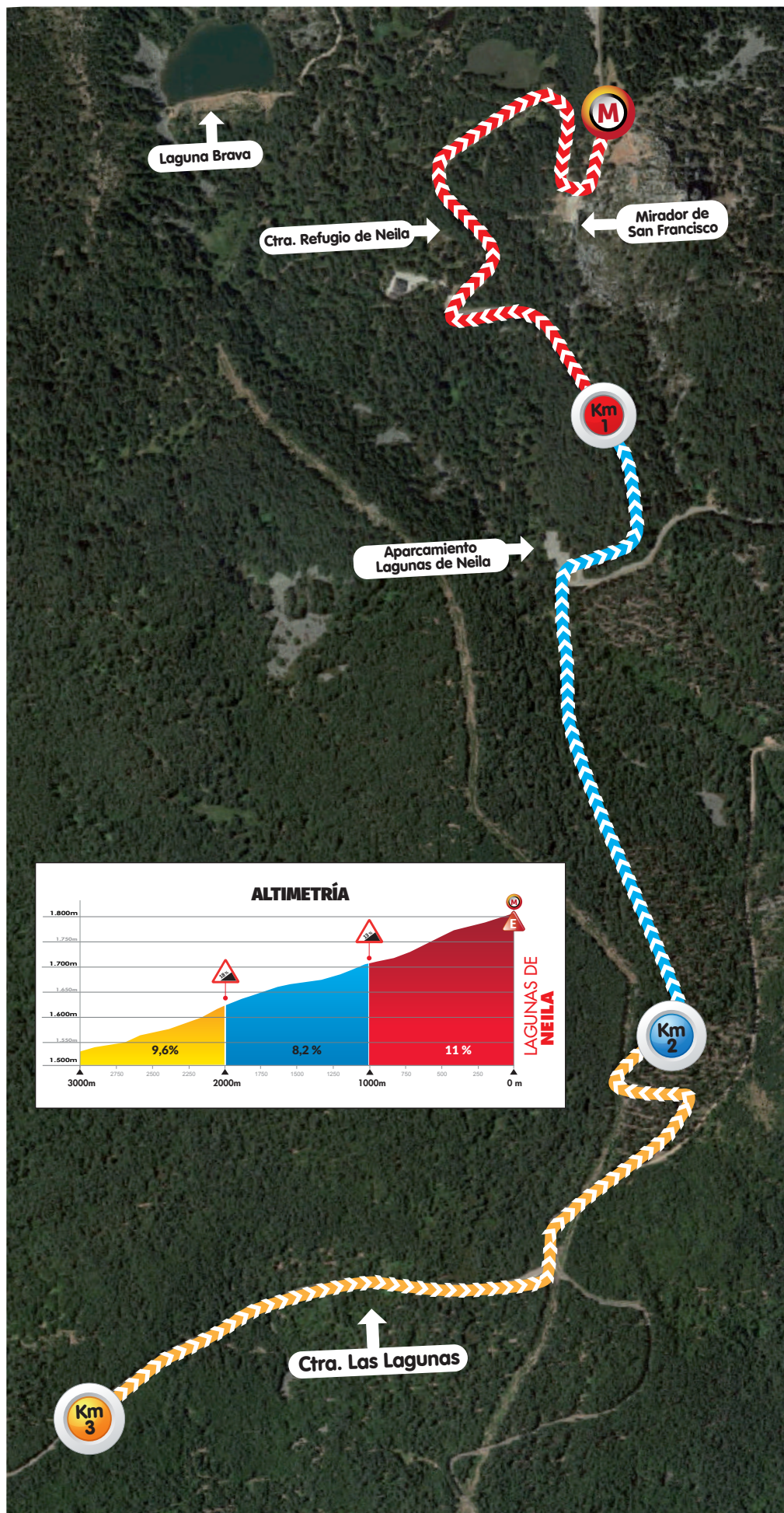
DEPARTURE ACCESS (FROM BURGOS)

Por A-1 hasta tomar la salida 230 en dirección N-234. Seguir por N-234 hasta Cuevas de San Clemente y tomar la BU-901 en dirección Mecerreyes hasta llegar a Covarrubias.

Paso obligatorio en Covarrubias.

By A-1 until taking exit 230 towards N-234. Follow the N-234 to Cuevas de San Clemente and take the BU-901 towards Mecerreyes until you reach Covarrubias.

Mandatory step in Covarrubias.



SALIDA NEUTRALIZADA



COVARRUBIAS

Conjunto Histórico Artístico



KM 0

Salida real. BU-905

42°03'22.4"N 3°30'41.5"W

42.056233, -3.511533



km 0,5

BU-905

Precaución puente

Tramo de carretera sinuosa durante 8kms

Cerrar acceso ermita San Olav



km 4,3

BU-905

Precaución descenso con curvas

Puente estrecho




km 5,5

BU-905

Precaución descenso con curvas

Puente estrecho

Cerrar caminos Fuente Azul + Torcón


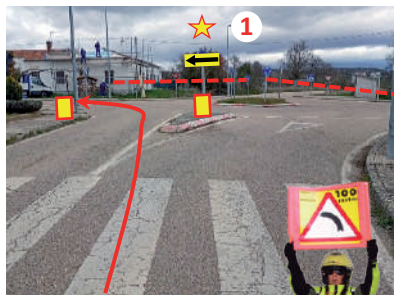


km 11,9

Hortigüela (1)

Giro a la izquierda (SENTIDO CONTRARIO)


PRECAUCIÓN ISLETAS



km 11,9

Hortigüela (2)

Rotonda giro a la izquierda
Detalle arquetas y bordillo



km 12,1

Hortigüela (3)


Travesía estrecha en ligero ascenso
Precaución bordillos a ambos lados
Continuar recto por calle El Espolón



km 12,6

Hortigüela (4)

Continuar recto en SENTIDO CONTRARIO
Incorporación a N-234 por ramal izquierdo




km 16,1

Mambrillas de Lara

Giro a la derecha
Precaución travesía

Continuar por BU-V-8206



km 20,7

Campolara

Precaución travesía
Curvas y estrechamiento
Continuar por BU-V-8206
Cerrar 2 cruces + calle abajo



km 24,0

BU-V-8206

Precaución descenso pronunciado con curvas enlazadas
Doble giro pronunciado a la derecha
Puente



km **29,4**

San Millán de Lara

Giro a la derecha en ascenso


Continuar por BU-V-8202



km **33,0**

Jaramillo de la Fuente

Travesía



km **34,7**

BU-V-8202

Precaución

Tramo de 4 kms con curvas enlazadas




km **38,2**

BU-V-8202

Precaución descenso con curvas

Precaución curva a la derecha con puente



km **38,6**

Vizcaínos (1)

Precaución travesía con pasos estrechos en curva



km **38,8**

Vizcaínos (2)

Giro a la izquierda en rampa

Continuar por BU-V-8205



km 42,1

BU-V-8205

Descenso pronunciado con curvas
Giro 180º a la derecha en desnivel



km 43,0

BU-825

Curvas en descenso
Precaución puente estrecho

Comienza GPM




km 46,7

Hoyuelos de la Sierra

Travesía

1 km GPM



km 47,7

BU-825



ALTO DE ARROYO

1.136 m

GPM 3ª Categoría



km 49,3

Arroyo de Salas

Travesía

Sucesión de curvas en descenso



km 51,0

BU-825

Descenso con curvas enlazadas
Precaución puente estrecho

Precaución cunetas ambos lados



km 51,5

BU-825

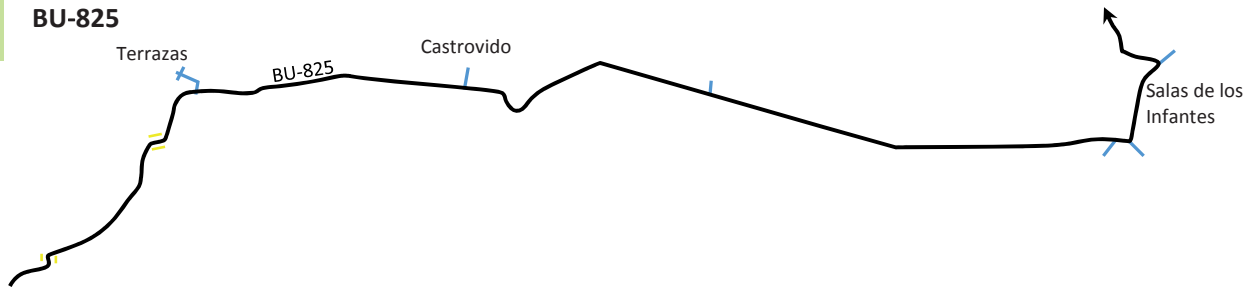
Descenso con curvas enlazadas
Precaución puente estrecho

Precaución cunetas ambos lados



km 51,8


BU-825



km 55,4

Salas de los Infantes (1)


Giro 90º a la izquierda
Travesía



km 55,5

Salas de los Infantes (2)
Puente N-234


PRECAUCIÓN asfalto irregular en el centro de la calzada



km 55,8

Salas de los Infantes (3)

Giro a la izquierda
Travesía
Continuar por CL-117




km 56,3

Salas de los Infantes (4)

3 pasos elevados

Continuar por Calle Real
Salida: cerrar polígono



km 61,7

Castrillo de la Reina

Travesía con 4 resaltos
Precaución bandas fresadas a la salida

Cerrar cruce a Moncalvillo



km 65,0

CL-117

Comienza
AVITUALLAMIENTO




km 70,7

CL-117

Polígono industrial

PRECAUCIÓN firme desnivelado
en centro de la calzada

(km 72,4)




km 72,7

Palacios de la Sierra (1)

Precaución 6 pasos elevados

Giro 90º a la derecha



km 73,6

Palacios de la Sierra (2)

Precaución travesía

Continuar por BU-V-8229



km 83,6

BU-V-8229

Giro a la izquierda

Precaución sucesión de curvas en descenso



km **85,8**

BU-V-8225

Precaución estrechamiento

Comienza GPM



km **89,6**

BU-V-8225



ALTO DE VILVIESTRE

1.261 m

GPM 3ª Categoría

PELIGRO descenso pronunciado con curvas enlazadas




km **92,1**

Vilviestre del Pinar (1)

PELIGRO travesía en descenso

Curvas y 4 resaltos

Cerrar tráfico calles




km **92,8**

Vilviestre del Pinar (2)

PELIGRO travesía en descenso

Cerrar tráfico calles

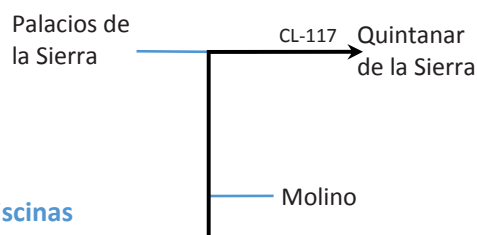


km **95,0**

BU-V-8225

Giro a la derecha
Incorporarse a CL-117

Cerrar acceso Molino/piscinas



km **99,3**

Quintanar de la Sierra

Continuar recto por CL-117




km 99,5

CL-117

Giro 90° a la derecha

Continuar por BU-V-8227 dirección Canicosa de la Sierra

Precaución puente con doble curva


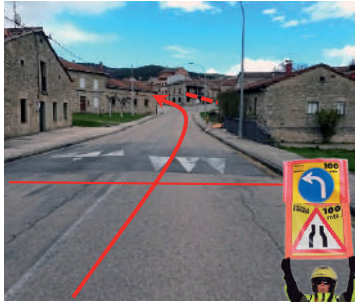


km 104,4

Canicosa de la Sierra (1)

Travesía

Giro a la izquierda dirección
Ermita de Revenga



km 104,8

Canicosa de la Sierra (2)

Precaución bandas fresadas

Continuar por BU-P-8228 dirección Revenga



km 107,7

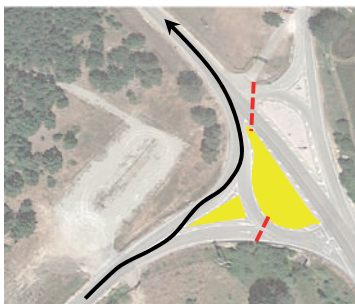
Comunero de Revenga

Precaución isletas

Giro a la izda por **SENTIDO CONTRARIO**

Incorporarse a CL-117

km 110,5 cerrar polígono + gasolinera



km 110,9

CL-117

Giro a la derecha

Continuar dirección Quintanar de la Sierra





km 112,0

Quintanar de la Sierra (1)

Precaución travesía

Resaltos y bandas 3M



km 112,7

Quintanar de la Sierra (2)

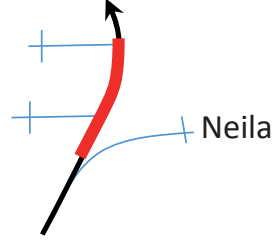
Giro a la izquierda

Continuar por Calle Matacubillo

Precaución 100 m firme en mal estado

Comienza GPM

C/ Matacubillo




km 114,0

Carretera Forestal "Las Lagunas"

Precaución paso canadiense en ascenso

Precaución estrechamiento



km 121,9

Giro a la izquierda en rampa

Cruce carretera Collado




km 123,2

El Portón

Precaución estrechamiento

1,3 km a META



km 124,5



META

LAGUNAS DE NEILA

GPM 3ª Categoría



ALOJAMIENTOS DE EQUIPOS

EQUIPO	HOTEL	DATOS
FDJ NOUVELLE-AQUITAINE FUTUROSCOPE	REY ARTURO	Ctra. N-620. Villagonzalo Pedernales. Tel. 947 294 251
EF EDUCATION - TIBCO - SVB		
ENEICAT-RBH GLOBAL		
MOVISTAR TEAM WOMEN	LA GALERÍA	Ctra. Quintanadueñas. Tel. 947 292 606
CANYON//SRAM RACING		
HUMAN POWERED HEALTH	CIUDAD DE BURGOS	Ctra. N-I, km 245. Tel. 947 431 041
CERATIZIT - WNT PRO CYCLING TEAM		
VALCAR - TRAVEL & SERVICE		
BEPINK		
LE COL WAHOO		
SOPELA WOMEN'S TEAM		
LIV RACING XSTRA		
ROLAND COGEAS EDELWEISS SQUAD		
MASSI TACTIC WOMEN'S TEAM		
TEAM SDWORX	AZOFRA	Don Juan de Austria, 22. Tel. 947 462 003
BIZKAIA DURANGO		
TREK - SEGAFREDO	CORONA DE CASTILLA	C/ Madrid, 15 Tel. 947 262 142
TREK - SEGAFREDO	RICE	Avda. Reyes Católicos, 30. Tel. 947 222 300
UAE TEAM ADQ		
TEAM BIKEEXCHANGE - JAYCO		
COLOMBIA TIERRA DE ATLETAS GW SHIMANO	RICE BULEVAR	C. Bonifacio Zamora de Usabel, 1B. Tel. 947 203 000

HOSPITALES

HOSPITAL	DIRECCIÓN	TELÉFONO
> UNIVERSITARIO DE BURGOS	Avda. Islas Baleares, s/n. Burgos	947 281 800
> RECOLETAS	C/ Cruz Roja, s/n. Burgos	947 244 055
> SANTOS REYES	Avda. Ruperta Baraya, 6 (Aranda de Duero)	947 522 000



Y EN STREAMING: www.idj.burgos.es - www.vueltaburgos.com

PALMARÉS DE LA VB FÉMINAS

GENERAL		
AÑO	GANADOR	EQUIPO
2015	BELÉN LÓPEZ	LOINTEK TEAM
2016	MAVI GARCÍA	BIZKAIA DURANGO
2017	EIDER MERINO	LOINTEK TEAM
2018	BEATIU GÓMEZ FRANQUET	SOPELA WOMENS TEAM
2019	STINE BORGLI	NOR AY NATIONAL TEAM
2021	ANNA VAN DER BREGGEN	TEAM SD WORX

REGULARIDAD		
AÑO	GANADOR	EQUIPO
2015	JULIA ILYNYKH	BIZKAIA DURANGO
2016	MAVI GARCÍA	BIZKAIA DURANGO
2017	EIDER MERINO	LOINTEK TEAM
2018	SARA MARTÍN	SOPELA WOMENS TEAM
2019	SORAYA PALADÍN	ALE CIPOLLINI
2021	ANNA VAN DER BREGGEN	TEAM SD WORX

SÍGUENOS EN NUESTRAS REDES SOCIALES



VueltaABurgos



VueltaABurgos



vueltaburgos

TAMBIÉN POR Televisión a partir de las 14:30 h

MONTAÑA		
AÑO	GANADOR	EQUIPO
2015	EIDER MERINO	LOINTEK TEAM
2016	MAVI GARCÍA	BIZKAIA DURANGO
2017	LORENA LLAMAS	BIZKAIA DURANGO
2018	EIDER MERINO	MOVISTAR TEAM W.
2019	KATIA RAGUSA	BEPINK
2021	ANNA VAN DER BREGGEN	TEAM SD WORX

EQUIPOS	
AÑO	ÉLITE
2015	LOINTEK TEAM
2016	BIZKAIA DURANGO
2017	LOINTEK TEAM
2018	SOPELANA WOMENS TEAM
2019	BTC CITY LJUBLJANA
2021	TEAM SD WORX

OFICINAS PERMANENTES

ETAPA - SALA DE PRENSA	DIRECCIÓN	COORDENADAS GPS
1º ETAPA: ARANDA DE DUERO	Casa del Deporte. C/ San Francisco 67. Aranda de Duero	41.682177371657474, -3.683848152926458
2º ETAPA: AGUILAR DE CAMPOO	Biblioteca Municipal Bernardo del Carpio C/ Maricadilla, 7. Aguilar de Campoo (Palencia)	42.7937094330563, -4.25990184481389
3º ETAPA: OJOS GUAREÑA:	Centro Cultural. 09568 Cueva (Merindad de Sotocueva)	43.04005310008618 3.667078605509864
4º ETAPA: LAGUNAS DE NEILA	Casa de Cultura Quintanar de la Sierra. Calle Fuente, 2, 09670	41.98213239427313 3.0389466463809747

ORGANIZACIÓN

> Entidad:	Diputación Provincial de Burgos
> Licencia R.F.E.C. nº:	P-0900000-A
> Domicilio Social:	Paseo del Espolón, 34. 09003 BURGOS
> Teléfono/s:	947 258 650 / Fax: 947 258 649
> E-mail:	vueltaburgos@diputaciondeburgos.es

DENOMINACIÓN DE LA PRUEBA: VUELTA A BURGOS

> Categoría:	2 WWT WE
> Fecha de celebración:	del 19 de mayo al 22 de mayo de 2022
> Director Ejecutivo:	Sonia Martínez Barrio / Marcos Moral Cano
> Resp. Seguridad Vial:	Luis Miguel Martínez

LA PRUEBA DISCURRIRÁ ENTRE LAS POBLACIONES Y CON EL KILOMETRAJE QUE A CONTINUACIÓN SE DETALLA

FECHA	RECORRIDO	Nº DE KMS
Jueves 19 de Mayo	CIUDAD EUROPEA DEL VINO: PEDROSA DEL PRÍNCIPE - ARANDA DE DUERO	122
Viernes 20 de Mayo	GEOPARQUE DE LAS LORAS: SASAMÓN - AGUILAR DE CAMPOO	128
Sábado 21 de Mayo	MERINDADES: MEDINA DE POMAR - OJO GUAREÑA	113
Domingo 22 de Mayo	LAGUNAS DE NEILA: COVARRUBIAS - LAGUNAS DE NEILA	125

CLASIFICACIÓN Y MALLOTS

Individual por tiempos:	Morado
Regularidad:	Verde
Montaña:	Rojo
Joven:	Blanco

CORREDORAS Y EQUIPOS

Nº de corredoras por equipo:	6
Nº de técnicos por equipo:	4
Categoría equipos:	FÉMINAS ÉLITE UCI
Nº de coches seguidores:	2

Los premios serán como mínimo los establecidos por la U.C.I.

LUGAR DE INSCRIPCIONES Y REUNIONES

REUNIONES	LUGAR	FECHA	HORA
INSCRIPCIÓN OFICIAL:	Paseo del Espolón, 34 . Burgos	18/05/22	15:30 a 16:45
DIRECTORES DEPORTIVOS:	Paseo del Espolón, 34 . Burgos	18/05/22	17:00
JURADO TÉCNICO:	Paseo del Espolón, 34 . Burgos	18/05/22	18:00
RADIO VUELTA:	Paseo del Espolón, 34 . Burgos	18/05/22	15:30

ESTA PRUEBA ESTARÁ REGIDA POR LOS REGLAMENTOS U.C.I. EN VIGOR.

RECORRIDO

ETAPAS	FECHA	LUGAR	KMS
1ª	19/05/22	CIUDAD EUROPEA DEL VINO: PEDROSA DEL PRÍNCIPE - ARANDA DE DUERO	122
2ª	20/05/22	GEOPARQUE DE LAS LORAS: SASAMÓN - AGUILAR DE CAMPOO	128
3ª	21/05/22	MERINDADES: MEDINA DE POMAR - OJO GUAREÑA	113
4ª	22/05/22	LAGUNAS DE NEILA: COVARRUBIAS - LAGUNAS DE NEILA	125

• REGLAMENTO PARTICULAR

Artículo 1º • LA ORGANIZACIÓN

La entidad Diputación Provincial de Burgos, con licencia federativa expedida por la Real Federación Española de ciclismo, número P-0900000A y domiciliada en Paseo del Espolón, 34, 09003 Burgos, titular de la carrera ciclista denominada Vuelta a Burgos, organizan la VII "VUELTA A BURGOS de FÉMINAS".

Artículo 2º • TIPO DE PRUEBA

La Vuelta a Burgos Femeninas está clasificada como 2 WWT, WE y atribuye puntuación según el art. 2.10.017 UCI

Artículo 3º • PARTICIPACIÓN

La prueba es por invitación y siguiendo el artículo 2.13.005 del reglamento UCI. De conformidad con el artículo 2.2.003 del reglamento UCI, los equipos deben estar formados por un mínimo de 4 corredoras y un máximo de 6. Declaran así mismo conocer el "Manual de seguridad y normativa técnico-deportiva" que se entrega en la reunión de directores y que incluye un plan de previsión de riesgos y contingencias del Covid 19.

Artículo 4º • OFICINA PERMANENTE

ANTES DE LA SALIDA: La Oficina Permanente estará situada en la Diputación Provincial de Burgos, Paseo del Espolón, 34 de Burgos. Tel. 947 258 600, en ella se realizarán:

» **Control de Inscripción y Distribución de Dorsales:** miércoles 18 de mayo de 15:30 a 16:45 horas.

» **Reunión de Directores Deportivos:** miércoles 18 de mayo a las 17:00 horas. (Art.1.2.087) del reglamento UCI, en presencia de los miembros del Jurado Técnico aplicando las medidas preventivas recogidas en el Plan de Contingencia frente al COVID-19.

» **Reunión del Jurado Técnico Internacional y Comisarios:** miércoles 18 de mayo a las 18:00 horas.

» **Reunión de Seguridad (art. 2.2.034 bis):** Se convoca a reunión a todos los conductores y pilotos de televisión acreditados en la carrera con el Jurado Internacional UCI y la Organización que tendrá lugar el jueves 19 de mayo a las 11:00 horas.

» Las acreditaciones para el resto del personal se realizarán en el Instituto para el Deporte y Juventud. C/ Madrid, 24. Real Monasterio de San Agustín Teléfono 947 258 650.

Artículo 5º • RADIO VUELTA

Las informaciones de carrera serán emitidas en la frecuen-

cia 163.475 Mhz.

Artículo 6º • ASISTENCIA TÉCNICA NEUTRA

El servicio de asistencia técnica neutra de la prueba está asegurado por Shimano mediante 3 coches y 1 moto más cierre carrera "escoba".

Artículo 7º • DISPOSITIVOS DE COMUNICACIÓN EN CARRERA

De acuerdo con el artículo 2.2.024 del Reglamento U.C.I. están autorizados los dispositivos de comunicación a distancia con las corredoras.

Artículo 8º • INCIDENTES DE CARRERA EN LOS ÚLTIMOS KILÓMETROS

Los artículos 2.06.27 y 2.06.28 no son aplicables en caso de llegada en montaña.

Las etapas con llegada en montaña son las siguientes:

» El día 21/5/2022, 3ª etapa (Medina de Pomar – Ojo Guareña).

» El día 22/5/2022, 4ª etapa (Covarrubias – Lagunas de Neila).

Toda discusión concerniente a las calificaciones de llegada en alto y antes de la ascensión será resuelta por el colegio de comisarios.

Artículo 9º • BONIFICACIONES

No se establece ningún tipo de bonificación.

Artículo 10º • CIERRE DE CONTROL. (art. 2.6.032 Reglamento UCI)

De acuerdo con el tiempo empleado por el vencedor de cada etapa, se aplicará el siguiente baremo de cierre de control:

1ª Etapa	10%
2ª Etapa	10%
3ª Etapa	20%
4ª Etapa	30%

Conforme al artículo 2.6.032 del Reglamento de la UCI, el Colegio de Comisarios puede ampliar el baremo de cierre de control después de consultar con el Organizador.

Artículo 11º • DIFERENTES CLASIFICACIONES

Se disputarán las siguientes clasificaciones:

CLASIFICACIÓN	MAILLOT
Individual General por Tiempos	Morado
General de la Regularidad	Verde
General Montaña	Rojo
Mejor Joven	Blanco

Artículo 11.1º. General Individual por Tiempos (Maillot Morado)

Se disputará de acuerdo con el Reglamento de Ciclismo de la UCI (art. 2.6.015).

Artículo 11.2º. General Individual de la Regularidad. (Maillot Verde)

Se obtendrá otorgando la siguiente puntuación a las quince primeras corredoras clasificadas en cada etapa. (art. 2.6.017).

PUNTOS ETAPA

PUESTO	PUNTOS ETAPA	PUESTO	PUNTOS ETAPA
1ª	25 puntos	9ª	7 puntos
2ª	20 puntos	10ª	6 puntos
3ª	16 puntos	11ª	5 puntos
4ª	14 puntos	12ª	4 puntos
5ª	12 puntos	13ª	3 puntos
6ª	10 puntos	14ª	2 puntos
7ª	9 puntos	15ª	1 punto
8ª	8 puntos		

Si en una llegada se produce un exaquo en alguno de los puestos de las puntuaciones mencionadas, a cada una de las corredoras comprendidas dentro del exaquo se le otorgarán los puntos correspondientes al puesto donde se inicie el mismo. En caso de empate se aplicarán el art. 2.6.017 UCI los siguientes criterios hasta desempatar.

- Número de victorias de etapas.
- Clasificación General Individual por tiempos.

Artículo 11.3º - Equipos de Etapa (art. 2.6.016 reglamento UCI)

La clasificación diaria por equipos se establece por la suma de los tres mejores tiempos individuales de cada equipo. En caso de igualdad, los equipos desempatarán por la suma de los puestos obtenidos por sus tres mejores tiempos en la etapa. Si continúa la igualdad se desempatará a los equipos por la clasificación de su mejor corredora en la clasificación de la etapa.

Artículo 11.4º - General por Equipos (art. 2.6.016 reglamento UCI)

La clasificación general por equipos se establece por la suma de los tres mejores tiempos individuales de cada equipo en todas las etapas disputadas. En caso de igualdad, se aplicarán los siguientes criterios hasta que exista desempate:

- Número de primeros puestos en la clasificación diaria por equipos.
- Número de segundos puestos en la clasificación diaria por equipos, etc.

Si continúa la igualdad se desempatará a los equipos por la clasificación de su mejor corredor en la clasificación general individual.

Será eliminado de la clasificación general por equipos el que quede reducido a menos de tres corredores.

Artículo 11.5º - General Premio de la Montaña (Maillot Rojo)

Se obtendrá mediante la suma de los puntos obtenidos por cada corredora en los altos puntuables. Siendo mejor clasificada la que más puntos haya conseguido. (2.6.017 UCI)

En caso de igualdad en la clasificación general individual final de la montaña, se aplicarán los siguientes criterios hasta que haya desempate:

- Número de primeros puestos en los altos de la categoría más elevada.
- Número de primeros puestos en los altos de la siguiente categoría y así sucesivamente.
- Clasificación general individual final por tiempos.

PUNTUACIONES:

PUESTO	CAT. ESPECIAL	1ª CATEGORÍA	2ª CATEGORÍA	3ª CATEGORÍA
1ª	30 puntos	16 puntos	10 puntos	6 puntos
2ª	25 puntos	12 puntos	7 puntos	4 puntos
3ª	20 puntos	10 puntos	5 puntos	2 puntos
4ª	16 puntos	8 puntos	3 puntos	1 punto
5ª	12 puntos	6 puntos	2 puntos	
6ª	10 puntos	4 puntos	1 punto	
7ª	8 puntos	3 puntos		
8ª	6 puntos	2 puntos		
9ª	4 puntos	1 punto		
10ª	3 puntos			
11ª	2 puntos			
12ª	1 punto			

ARTÍCULO 11.6º - General Primera Joven. (Maillot Blanco)

Otparán a este maillot las ciclistas nacidas en el año 1.999 o posteriores. La líder de esta clasificación será la mejor clasificada en la general de cada día. La vencedora final será la mejor clasificada en la Clasificación General final. La mejor joven portará un maillot blanco.

Artículo 11.7º - General Primera Española

Será líder de estas clasificaciones la corredora mejor situada en la Clasificación General Individual con licencia española.

Artículo 11.8º - Premio de la Combatividad

En todas las etapas la organización otorgará un premio a la corredora más combativa de la etapa, que recogerá en el podium.

Artículo 11.9º - General Primera Burgalesa

Será líder de estas clasificaciones la corredora mejor situada en la Clasificación General Individual que haya nacido en la Provincia de Burgos.

Artículo 12º • PREMIOS. ANEXO: LISTA DE PREMIOS.

Cada uno de los premios podrá considerarse obtenido y repartido a partes iguales por todas y cada una de las participantes en la prueba que pertenezcan al mismo equipo que el ciclista que ocupó la posición en la clasificación que da derecho al premio.

Artículo 13º • ANTIDOPAJE

El Reglamento Antidopaje de la UCI se aplicará íntegramente en esta prueba.

El control antidopaje se realizará en un vehículo destinado a este fin y estará situado todos los días en la línea de llegada de cada etapa.

Artículo 14º • PROTOCOLO

Se aplicará el plan de contingencia de medidas preventivas frente al COVID-19.

Artículo 14.1º - Líderes

Las corredoras que figuren en el primer puesto de las diferentes clasificaciones generales deberán llevar el maillot distintivo de líder durante el desarrollo de las etapas, pudiendo ostentar en ello la publicidad de su equipo según lo reglamentado. Si una corredora llegara a ostentar el liderato de 2 o más clasificaciones, sólo podrá llevar un maillot de acuerdo con la prioridad de los mismos. Según

art 2.6.018 la prioridad será: tiempos, puntos, montaña y joven. En este caso durante el transcurso de la etapa, la o las corredoras siguientes en la clasificación serán quienes lleven el maillot de líder correspondiente.

Artículo 14.2º - Protocolo Inicial

Diariamente, la Organización establecerá un orden y un horario de presentación de los equipos al control de firmas de cada etapa.

Artículo 14.3º - Protocolo Diario

Al final de cada etapa, la vencedora de la misma y las corredoras líderes de las Clasificaciones Generales, deberán presentarse en el podium, con vestimenta de corredora, para la Ceremonia Protocolaria.

Se establece subida al "podium" en cada final de etapa a:

PODIUM	MAILLOT COLOR
VENCEDORA DE ETAPA	
➤ Líder Clasif. Individual General por Tiempos	MORADO
➤ Líder Clasificación General de la Regularidad	VERDE
➤ Líder Clasificación General Montaña	ROJO
➤ Líder Clasificación General Mejor Joven	BLANCO

OTROS GALARDONES

Líder Clasificación Primera Española
Líder Clasificación Primera Burgalesa
Combatividad

Únicamente las clasificaciones marcadas con el símbolo ➤ podrán ostentar el maillot distintivo

Después del protocolo diario la vencedora de la etapa y la líder de la clasificación general por tiempos se presentarán en la sala de prensa.

Artículo 14.4º - Protocolo Final

Subirán al podium el equipo vencedor de la 4ª etapa, las 3 primeras clasificadas de la Clasificación General por Tiempos, las vencedoras del resto de clasificaciones y el Director y el Equipo completo de la Clasificación General por Equipos.

Se aplicará el artículo 2.6.018 bis de la UCI.

Artículo 15º • PENALIZACIONES.

El baremo de penalizaciones de la UCI es el único aplicable según art. 2.12.001 a 2.12.012. según el capítulo XII.

Artículo 16º • PROTECCIÓN MEDIO AMBIENTE.

Con el ánimo de dar una imagen positiva del ciclismo y preservar el medio ambiente se ruega a todas las ciclistas no arrojar bidones a la carretera, y al mismo tiempo ofrecer un comportamiento ejemplar en esta disciplina durante el desarrollo de la prueba.

Artículo 17º • IMAGEN.

Cada equipo participante reconoce que su participación en la carrera autoriza al organizador a reproducir y representar, sin ninguna contraprestación económica, sus nombres, voz, imagen, biografías, historial deportivo así como las marcas de sus equipos y sponsors, para cualquier difusión al público en el mundo entero, durante todo el tiempo acordado actualmente a estos usos por las disposiciones legales vigentes, a objeto de permitir la difusión y promoción de la Vuelta a Burgos.

Artículo 18º

Todos los casos no previstos en el presente Reglamento serán resueltos por el Reglamento del Deporte Ciclista de la U.C.I., según los casos.



ORGANIZATION

> Organiser:	Diputación Provincial de Burgos
> R.F.E.C License:	P-0900000-A
> Address:	Paseo del Espolón, 34. 09003 Burgos
> Telephone:	947 258 650 / Fax: 947 258 649
> E-mail:	vueltaburgos@diputaciondeburgos.es

RACE NAME: VUELTA A BURGOS

> UCI Category:	2 WWT WE
> Dates:	19th to 22nd of May 2022
> Executive Director:	Sonia Martínez Barrio / Marcos Moral Cano
> Resp. Road Safety:	Luis Miguel Martínez

THE RACE WILL RUN AMONG THE NEXT TOWNS AND KILOMETERS

DATE	ROUTE	KMS
Thursday 19th of May	CIUDAD EUROPEA DEL VINO: PEDROSA DEL PRÍNCIPE - ARANDA DE DUERO	122
Friday 20th of May	GEPARQUE DE LAS LORAS: SASAMÓN - AGUILAR DE CAMPOO	128
Saturday 21st of May	MERINDADES: MEDINA DE POMAR - OJO GUAREÑA	113
Sunday 22nd of May	LAGUNAS DE NEILA: COVARRUBIAS - LAGUNAS DE NEILA	125

CLASSIFICATION AND JERSEYS

Individual Time:	Purple
Points:	Green
King of the Mountain:	Red
Young Rider:	White

RIDERS AND TEAMS

Riders per team:	6
Technical personnel per team	4
Teams category:	FÉMINAS ÉLITE UCI
Team cars:	2

The prizes will be at least those established by the UCI.

DATE AND PLACE FOR REGISTRATION AND OFFICIAL MEETINGS

MEETINGS	PLACE	DATE	TIME
OFFICIAL REGISTRATION:	Paseo del Espolón,34 . Burgos	05/18/2022	3.30 pm to 4.45 pm
SPORTS DIRECTORS:	Paseo del Espolón,34 . Burgos	05/18/2022	5.00 pm
COMMISSARIES PANEL:	Paseo del Espolón,34 . Burgos	05/18/2022	6.00 pm
RADIO TOUR:	Paseo del Espolón,34 . Burgos	05/18/2022	3.30 pm

DATE AND PLACE FOR REGISTRATION AND OFFICIAL MEETINGS

ITINERARY

STAGE	DATE	ROUTE	KMS
1ª	05/19/22	CIUDAD EUROPEA DEL VINO: PEDROSA DEL PRÍNCIPE - ARANDA DE DUERO	122
2ª	05/20/22	GEPARQUE DE LAS LORAS: SASAMÓN - AGUILAR DE CAMPOO	128
3ª	05/21/22	MERINDADES: MEDINA DE POMAR - OJO GUAREÑA	113
4ª	05/22/22	LAGUNAS DE NEILA: COVARRUBIAS - LAGUNAS DE NEILA	125

• SPECIFIC REGULATION

Article 1 • ORGANISER

The entity of Diputación Provincial de Burgos, with the Federal license issued by the Real Federación Española de Ciclismo, P-0900000-A and domiciled in Paseo del Espolón 34, 09003 Burgos, holder of the Vuelta a Burgos cycle race, organise the "VII VUELTA A BURGOS de FÉMINAS"

Article 2 • TYPE OF RACE

La Vuelta a Burgos Féminas is classified as 2WWT WE and the point scales shall be those specified in the article 2.10.017 UCI.

Article 3 • PARTICIPATION

Pursuant to article 2.13.005 of the UCI Regulations, the race is open to the participation, by invitation from the Organiser. Moreover, pursuant to article 2.2.003 of the UCI Regulations, the number of team members is limited with a minimum of 4 and a maximum of 6 riders.

They declare that they know the "Safety and Technical-Sporting Regulations Manual" delivered during the Directors Meeting which includes a risk prevention plan related to Covid-19.

Article 4 • PERMANENT OFFICE

BEFORE THE START: The Permanent Office will be located in the building of Diputación Provincial de Burgos, Paseo del Espolón, 34 Burgos. Tel. 947 258 600, where it will take:

» **Registration control and bibs distribution:** Wednesday 18th of May from 3.30 pm to 4.45 pm.

» **Sports Directors Meeting:** Wednesday 18th of May at 5pm. Article 1.2.087 UCI, with the presence of the members of the Technical Jury applying the preventive measures included in the Plan of Contingency against COVID-19.

» **Meeting of the International Technical Jury and Commissioners:** Wednesday 18th of May at 6 pm.

» **Security meeting: Pursuant to article 2.2.034 bis:** All drivers and pilots accredited in the race are convened with the UCI International Jury and the Organization on Thursday 19th of May at 11 pm.

» The accreditations for the rest of the personnel will be carried out in Instituto de Deporte y Juventud. Calle Madrid 24, Real Monasterio de San Agustín. Telephone: 947 258 650.

Article 5 • RADIO TOUR

The race information will be broadcast on the frequency 163.475 Mhz.

Article 6 • NEUTRAL TECHNICAL ASSISTANCE

The technical assistance service is provided by Shimano, who shall provide three cars, one motorcycle and a broom wagon closing the race.

Article 7 • COMMUNICATION DEVICES DURING THE RACE

In accordance with article 2.2.024 of the UCI, remote communication devices are authorized with the riders.

Article 8 • RACE INCIDENTS IN THE LAST KILOMETERS

Articles 2.06.27 and 2.06.28 are not applicable in case arrival in the mountains.

The stages with arrival in the mountains are the following:

- » On 5/21/2022, 3rd stage (Medina de Pomar – Ojo Guareña).
- » On 5/22/2022, 4th stage (Covarrubias – Lagunas de Neila).

Any discussion concerning arrival qualifications high and before the ascent will be resolved by the Commissaries Panel.

Article 9 • BONUSSES

No type of bonus is established.

Article 10 • CLOSING CONTROL

According to the time spent by the winner of each stage, the following closing scale will be applied:

1st Stage	10%
2nd Stage	10%
3rd Stage	20%
4th Stage	30%

Pursuant to article 2.6.032 of the UCI Regulations, the College of Commissioners can extend the closing scale of control after consultation with the Organizer.

Article 11 • DIFFERENT CLASSIFICATIONS

The following classifications are in play:

CLASSIFICATION	JERSEYS
Individual Time	Purple
Points	Green
King of the Mountain	Red
Young Rider	White

Article 11.1 General Individual Time (purple jersey)

It will be held in accordance with the Cycling Regulations of the UCI (art. 2.6.015).

Article 11.2 General Individual Points (green jersey)

It will be obtained by awarding the following score to the fifteen first classified runners in each stage. (art. 2.6.017).

STAGE POINTS

POSITION	PUNTOS ETAPA	POSITION	STAGE POINTS
1st	25 puntos	9th	7 points
2nd	20 puntos	10th	6 points
3rd	16 puntos	11th	5 points
4th	14 puntos	12th	4 points
5th	12 puntos	13th	3 points
6th	10 puntos	14th	2 points
7th	9 puntos	15th	1 point
8th	8 puntos		

If in an arrival there is an exaequo in any of the positions of the scores mentioned, to each of the runners included within the exaequo will be awarded the points corresponding to the position where start the same. In case of a tie, will apply the article 2.6.017 UCI the following criteria until the tie is broken.

1. Number of stage victories.
2. General Individual Time Classification.

Article 11.3 Stage Teams (art. 2.6.016 UCI)

The daily classification by teams is established by the sum of the three best individual times of each team. In case of equality, the teams will break the tie for the sum of the positions obtained by his three best times on stage. If equality continues, the tie will be broken the teams by the classification of their best rider in the stage classification.

Article 11.4 General Team Classification (art. 2.6.016 UCI)

The general team classification is established by the sum of the three best individual times of each team in all the disputed stages. In case of equality, the following criteria will be applied until there is tie-breaker:

1. Number of first places in the daily classification by teams.
2. Number of second places in the daily classification by teams, etc.

If equality continues, the teams will be broken by the ranking of their best rider in the General Individual Time Classification.

It will be eliminated from the General Team Classification on that it is reduced to less than three riders.

Article 11.5 General Individual King of the Mountain (red jersey)

It will be obtained by the sum of the points obtained by each rider in the high scoring. Being top ranked the one

with the most points (2.6.017 UCI). In case of equality in the end of the General Individual King of the Mountain Classification the following criteria will apply until there is a tiebreaker:

1. Number of first places in the top of the higher category.
2. Number of first places in the high of the following category and so on.
3. Final of the General Individual Time Classification.

POINTS:

POSITION	SPECIAL CATEGORY	1 st CATEGORY CLIMB	2 nd CATEGORY CLIMB	3 rd CATEGORY CLIMB
1st	30 points	16 points	10 points	6 points
2nd	25 points	12 points	7 points	4 points
3rd	20 points	10 points	5 points	2 points
4th	16 points	8 points	3 points	1 point
5th	12 points	6 points	2 points	
6th	10 points	4 points	1 point	
7th	8 points	3 points		
8th	6 points	2 points		
9th	4 points	1 point		
10th	3 points			
11th	2 points			
12th	1 point			

Article 11.6 General First Young (white jersey)

Riders born in 1999 or later will opt for this jersey. The leader of this classification will be the best classified in the general of each day. The final winner will be the best classified in the final General Classification. The best young will wear a white jersey.

Article 11.7 General First Spanish Woman

The best runner with a Spanish License of the General Individual Classification, will be the leader of these classifications.

Article 11.8 Combativeness Prize

In all stages, the organization will award a prize to the most combative rider of the stage, who will collect in the podium.

Article 11.9 General First Burgalesa

The best placed rider will be the leader of these classifications in the General Individual Classification who was born in the Province of Burgos.

Article 12 • AWARDS. ANNEX: LIST OF AWARDS

Each of the prizes may be considered obtained and distributed equally to each and every one of the race participants belonging to the same team that the cyclist who occupied the first position in the final classification.

Article 13 • ANTI-DOPING

The anti-doping regulations of the UCI are applied in their entirety.

Daily anti-doping controls will be performed using a specially equipped vehicle provided by de Organiser at the finish lines.

Article 14. • OFFICIAL CEREMONIES

The Plan of Contingency against COVID-19 will be applied.

Article 14.1 Leaders

The riders who appear in the first place of the different general classifications must wear the jersey distinctive of leader during the development of the stages, being able to display in it the advertising of their team according to the regulations. If a rider came to hold the lead of two or more classifications, she can only take one jersey according to their priority. According to art 2.6.018 the priority will be: times, points, mountain and best young. In this case, during the course of the stage, the next riders in the classification will be those who wear the appropriate leader's jersey.

Article 14.2 Initial Protocol

On a daily basis, the Organization will establish an order and a schedule for the presentation of the teams to the signature control of each stage.

Article 14.3 Daily Protocols

At the end of each stage, the winner and the rider's leaders of the General Classifications must get the podium dressed as a rider, for the Protocolary Ceremony.

Climbing to the "podium" is established at each end of the stage to:

PODIUM	JERSEY COLOR
STAGE WINNER	
➤ Leader Individual General Classification by Time	PURPLE
➤ Leader General Classification of Points	GREEN
➤ Leader General Classification Mountain	RED
➤ Leader General Classification Best Young	WHITE
Only the classifications marked with the symbol ➤ may wear the distinctive jersey	

OTHER AWARDS
Leader Classification First Spanish
Leader Classification First Burgalesa
Combativeness

After the daily protocol, the winner of the stage and the leader of the general classification by time will be presented in the press room.

Article 14.4 Final Protocol

The winner of the 4th stage, the three first classified in the General Classification by Time, the winners of the rest of the classifications, the Director and the complete Team of the General Classification by Teams will get on the podium.

Article 2.6.018 bis of the UCI will be applied.

Article 15 • PENALTIES

The UCI penalty scale is the only one applicable according to art. 2.12.001 to 2.12.012 chapter XII.

Article 16 • ENVIRONMENTAL PROTECTION

With the spirit of giving a positive image of cycling and preserve the environment, is requested to all cyclists not to throw water bottles on the road and at the same time offer exemplary behaviour in this discipline during the course of the race.

Article 17 • IMAGE

Each participating team acknowledges that its participation in the race authorizes the organizer to reproduce and represent without any financial consideration, their names, voice, image, biographies, sports history as well as the brands of their teams and sponsors, for any dissemination to the public all over the world, all the time currently accorded to these uses by the provisions current laws, in order to allow the dissemination and promotion of the Vuelta a Burgos.

Article 18.

All cases not provided for in this Regulation will be resolved by the Cycling Sports Regulations of the UCI, depending on the case.

ORGANIZATEUR

> Entité:	Excm. Diputación de Burgos
> N° Licence R.F.E.C.:	P-0900000-A
> Adress Sociale:	Paseo del Espolón, 34. 09003 BURGOS
> Téléphone:	947 258 650 // > Fax: 947 258 649
> E-mail:	vueltaburgos@diputaciondeburgos.es

DÉNOMINATION DE L'ÉPREUVE: VUELTA A BURGOS FEMININE

> Catégorie:	INTERNACIONALE - ME 2 PRO / UCI EUROPA TOUR
> Date de célébration:	du Jeudi 19 Mai au Dimanche 22 Mai 2022
> Directeur Exécutif:	Sonia Martínez Barrio / Marcos Moral Cano
> Resp.Sécurité Routière:	Luis Miguel Martínez

L'ÉPREUVE SE DÉROULERA: ENTRE LES VILLES ET AVEC LES KILOMÈTRES SUIVANTS

DATE	PARCOURS	KMS
Jeudi 19 Mai	CIUDAD EUROPEA DEL VINO: PEDROSA DEL PRÍNCIPE - ARANDA DE DUERO	122
Vendredi 20 Mai	GEOPARQUE DE LAS LORAS: SASAMÓN - AGUILAR DE CAMPOO	128
Samedi 21 Mai	MERINDADES: MEDINA DE POMAR - OJO GUAREÑA	113
Dimanche 22 Mai	LAGUNAS DE NEILA: COVARRUBIAS - LAGUNAS DE NEILA	125

CLASSEMENTS ET MAILLOTS

Individuel au temps:	Mauve
Points:	Vert
Montagne:	Rouge
Sprints intermédiaires:	Bleu

COUREURS ET ÉQUIPES

Nombre de coureurs par équipe	6
Catégorie des équipes	4
Nombre de techniques par équipe	FÉMINAS ÉLITE UCI
Nombre de voitures suiveuses	2

LIEU D'INSCRIPTIONS ET RÉUNIONS

RÉUNIONS	LIEU	DATE	HEURE
INSCRIPTION OFFICIELLE:	Paseo del Espolón, 34 . Burgos	18/05/22	15:30 a 16:45
DIRECTORS SPORTIFS:	Paseo del Espolón, 34 . Burgos	18/05/22	17:00
COLLÈGE COMMISSAIRES:	Paseo del Espolón, 34 . Burgos	18/05/22	18:00
RADIO TOUR:	Paseo del Espolón, 34 . Burgos	18/05/22	15:30

CETTE ÉPREUVE EST RÉGLÉE PAR LES RÈGLEMENTS UCI EN VIGUEUR

PARCOURS

ÉTAPE	DATE	LIEU	KMS
1^a	19/05/22	CIUDAD EUROPEA DEL VINO: PEDROSA DEL PRÍNCIPE - ARANDA DE DUERO	122
2^a	20/05/22	GEOPARQUE DE LAS LORAS: SASAMÓN - AGUILAR DE CAMPOO	128
3^a	21/05/22	MERINDADES: MEDINA DE POMAR - OJO GUAREÑA	113
4^a	22/05/22	LAGUNAS DE NEILA: COVARRUBIAS - LAGUNAS DE NEILA	125

• RÉGLEMENT PARTICULIER

Article 1^{er} • ORGANISATION

L'entité Diputación Provincial de Burgos, avec licence fédérative expédiée para la Real Federación Española de Ciclisme, numéro P-0900000A et domiciliée au Paseo del Espolón, 34, 09003 Burgos, titulaire de l'épreuve nommée Vuelta a Burgos, organise la VII "VUELTA A BURGOS FEMININE".

Article 2^o • TYPE D'ÉPREUVE

La Vuelta a Burgos Femmes est classée 2.WWT. WE et attribue les points suivant l'art. 2.10.017 UCI.

Article 3^o • PARTICIPATION

L'épreuve est ouverte sous invitation et selon l'art. 2.13.005 du règlement de UCI. Conformément à l'art. 2.2.003 du règlement UCI, chaque équipe sera composée par un minimum de 4 coureuses et un maximum de 6. Elles déclarent également connaître le "Manuel de sécurité et règlement technico-sportifs" qui sera remis à la Réunion des Directeurs et qui inclut un plan de prévisions de risques et imprévus du Covid 19.

Article 4^o • PERMANENCE

AVANT LE DÉPART: la Permanence sera installée à la Diputación Provincial de Burgos, Paseo del Espolón, 34 de Burgos. Teléfono 947-258600, où se réaliseront:

» **Control des inscriptions et remise des dossard:** Mercredi 19 mai, de 15:30 à 16:45.

» **Reunion des directeurs sportifs:** Mercredi 18 mai, à 17:00. (art. 1.2.087 Reg.UCI), en présence du Collège des Commissaires, tout en appliquant les mesures préventives réunies dans le Plan de Mesures contre le Covid 19.

» **Reunion du jury technique international et collège des commissaires:** miércoles 19 de mayo a las 18:00 h.

» **Reunion de Sécurité (art. 2.2.034 bis):** Tous les chauffeurs et pilotes accrédités pour la course sont convoqués à une reunion avec le Président du Jury UCI et l'Organisation qui aura lieu Jeudi 19 mai, à 11h00.

» Les accréditations pour le reste du personnel se réaliseront à l'Institut pour le Sport et la Jeunesse, Calle Madrid 24, Burgos. Teléfono 947 258650

Article 5^o • RADIO TOUR

Les informations courses sont émises sur la fréquence 163.475Mhz.

Article 6^o • ASSISTENCE TECHNIQUE NEUTRE

Le service d'assistance technique neutre est assuré par 3 voitures et 1 moto, plus la voiture ferme course.

Article 7^o • DISPOSITIFS DE COMMUNICATION EN COURSE

Conformément à l'art. 2.2.024 du Règlement, les dispositifs de communication à distance avec les coureuses sont permis.

Article 8^o • INCIDENTS EN COURSE DANS LES TROIS DERNIERS KILOMÈTRES.

Les art. 2.06.27 et 2.06.28 ne sont pas applicables en cas d'arrivée en côte:

» 21/05/2022 3^e étape (Medina de Pomar - Ojo Gureña)

» 22/05/2022 4^e étape (Covarrubias - Lagunas de Neila). Toute discussion concernant les classements d'arrivées au sommet et avant l'ascension sera résolue par le Collège des Commissaires.

Article 9^o • BONIFICATIONS

Il n'y a pas de bonification.

Article 10^o • FERMETURE DE CONTROL. (art. 2.6.032 règlement UCI)

Selon le temps employé par la gagnante de chaque étape, les délais d'arrivée ont été fixés comme suit:

1 ^o Etapa	10%
2 ^o Etapa	10%
3 ^o Etapa	20%
4 ^o Etapa	30%

Conformément à l'article 2.6.032 du Règlement UCI, le Collège des Commissaires peut prolonger les délais d'arrivée après consultation de l'organisateur.

Article 11^o • DIFFÉRENTS CLASSEMENTS

Les classements suivants sont établis:

CLASSEMENT	MAILLOT
Classement Général Individuel au Tiemps	Mauve
Classement Général par Points	Vert
Classement Général Montagne	Rouge
Classement Général Meilleur Jeune	Blanc

Article 11.1^o - Général Individuel au Tiemps (Maillot Mauve).

Il se disputera en accord avec le Règlement UCI (art. 2.6.015)

Article 11.11.2^o - Général par Points. (MAILLOT VERT).

Il s'obtiendra en attribuant la ponctuation aux quinze premières coureuses classées de chaque étape. (art. 2.6.017)

POINTS ETAPÉ

PLACE	POINTS
1 ^o	25 points
2 ^o	20 points
3 ^o	16 points
4 ^o	14 points
5 ^o	12 points
6 ^o	10 points
7 ^o	9 points
8 ^o	8 points

PLACE	POINTS
9 ^o	7 points
10 ^o	6 points
11 ^o	5 points
12 ^o	4 points
13 ^o	3 points
14 ^o	2 points
15 ^o	1 point

Si sur une ligne d'arrivée des coureuses arrivent ex-aequo sur l'un des rangs de ponctuation mentionnés il sera attribué à chacune d'elles les points correspondant à la place où commence le dit ex-aequo. En cas d'égalité on applique les critères suivants jusqu'à départager: art. 2.6.018
1.-Nombre de victoires d'étapes.
2.- Classement Général Individuel au Tiemps.

Article 11.3^o - Équipes Étape. (art. 2.6.016 Règlement UCI)

Le classement journalier par équipe s'établit en additionnant les trois meilleurs temps individuels de chaque équipe. En cas d'égalité, on départagera les équipes en additionnant les places obtenues par leurs trois meilleurs temps de l'étape. Si l'égalité persiste, on départagera les équipes par le classement de leur meilleure coureuse dans le classement de l'étape.

Article 11.4^o - Général Par Équipes. (art. 2.6.016 Règlement UCI)

Il s'obtiendra pas la somme des trois meilleurs temps individuels de chaque équipe sur toutes les étapes disputées. En cas d'égalité, on appliquera les critères suivants:

1. Nombre de premières places au classement journalier;
2. Nombres de secondes places au classement journalier;
3. Etc...

Si l'égalité continue, on départagera les équipes par le classement de sa meilleure coureuse au classement général individuel.

Sera éliminée du classement général par équipe celle qui se verra réduite à moins de 3 coureuses.

Article 11.5^o - Général Meilleure Grimpeuse.(Maillot Rouge)

En cas d'égalité, on appliquera les critères suivants:

1. Nombre de premières places aux cols de la catégorie plus élevée.
2. Nombre de premières places aux cols de la catégorie suivante, ainsi successivement.
3. Classement final général individuel au points

PONCTUATIONS:

PLACE	CATÉGORIE SPÉCIALE	1 ^o CATÉGORIE	2 ^o CATÉGORIE	3 ^o CATÉGORIE
1 ^o	30 points	16 points	10 points	6 points
2 ^o	25 points	12 points	7 points	4 points
3 ^o	20 points	10 points	5 points	2 points
4 ^o	16 points	8 points	3 points	1 point

5 ^o	12 points	6 points	2 points	
6 ^o	10 points	4 points	1 point	
7 ^o	8 points	3 points		
8 ^o	6 points	2 points		
9 ^o	4 points	1 point		
10 ^o	3 points			
11 ^o	2 points			
12 ^o	1 point			

Article 11.6^o - GÉNÉRAL MEILLEURE JEUNE. (MAILLOT BLANC)

La leader de ce classement sera la coureuse avec licence Moins-23 ans mieux placée au Classement Général Individuel.

Article 11.7^o - Général Meilleure Espagnoles

La leader de ce classement sera la coureuse mieux placée dans le Classement Général Individuel, avec une licence espagnole sera le leader de ces classements.

Article 11.8^o - Prix De La Combativité

Dans toutes les étapes, l'organisation offrira un prix à la coureuse la plus combative de l'étape, qu'elle recevra au Podium.

Article 11.9^o - Général Première Burgalaie

La gagnante de ce classement sera la coureuse la mieux placée au Classement Général Individuel qui soit née dans la Province de Burgos.

Article 12^o • PRIX. ANNEXE: BARÈME DES PRIX

Chaque récompense pourra être considérée obtenue et partagée à parts égales par tous les membres participant à l'épreuve qui appartiennent au même groupe sportif que la coureuse qui a obtenu le classement qui donne droit au prix.

Article 13^o • ANTIDOPAGE

Le règlement antidopage de l'UCI s'applique intégralement à l'épreuve.

Le contrôle antidopage aura lieu dans un véhicule prévu à tel effet et qui sera situé sur la ligne d'arrivée de chaque étape.

Article 14^o • PROTOCOLE

Les mesures préventives réunies dans le Plan de Mesures contre le Covid 19 seront appliquées.

Article 14.1^o - Leaders

Les coureuses qui figurent au premier poste des différents classements généraux devront porter le maillot correspondant durant le déroulement des étapes, pouvant y afficher une publicité de son équipe selon le règlement. Si une coureuse était leader de 2 ou plusieurs classements, elle ne portera que le plus important (art. 2.6.018) étant la priorité temps, points, montagne et jeune.

Dans ce cas, durant le parcours de l'étape, la ou les coureuses suivantes aux classements seront celles qui porteront le maillot correspondant.

Article 14.2^o - Protocole initial

Chaque jour, l'Organisation marquera l'horaire de Présentation des Équipes au Contrôle de Signatures de chaque étape.

Article 14.3^o - Protocole Journalier

A la fin de chaque étape, la gagnante de celle-ci et les leaders des classements généraux devront se présenter au podium, en tenue de course, pour la cérémonie protocolaire.

La montée au "Podium" est établie pour chaque fin d'étape à:

PODIUM	MAILLOT COULEUR
VAINQUEUR DE L'ÉTAPE	
➤ Leader Classement Général Individuel au Tiemps	MAUVE
➤ Leader Classement Général par Points	VERT
➤ Leader Classement Général Montagne	ROUGE
➤ Leader Clasificación General Mejor Joven	BLANC
Únicamente las clasificaciones marcadas con el símbolo podrán ostentar el maillot distintivo ➤	
OTROS PRIX	
Leader Classement Première Espagnole	
Leader Classement Première Burgalaie	
Combativité	

Après le protocole journalier, la gagnante de l'étape et la leader du classement général au temps se présenteront en Salle de Presse.

Article 14.4^o - PROTOCOLE FINAL

Devront monter au Podium l'équipe ayant gagné la 4^e étape, les 3 premières classées au Classement Général au Temps, les gagnantes des autres classements et le Directeur et l'Équipe au complet du Classement Général Équipes. Selon l'article 2.6.018 bis de l'UCI.

Artículo 15^o • PENALISATIONS

Le barème de pénalisations de l'UCI est le seul applicable, selon le chapitre XII.

Article 16^o • PROTECTION DE L'ENVIRONNEMENT

Afin de donner une image positive du cyclisme et de préserver l'environnement, nous prions à toutes les cyclistes de ne pas jeter les déchets sur la route mais également d'offrir un comportement exemplaire de cette discipline durant le déroulement de l'épreuve.

Article 17^o • DROITS D'IMAGE

Chaque équipe participante reconnaît que sa participation dans la course autorise l'organisateur à reproduire et représenter, sans aucune contrepartie économique, leur nom, voix, image, biographie, historique sportif, ainsi que les marques de leur équipe et sponsors, pour toute diffusion publique au monde entier, durant le temps accordé actuellement à cet effet par les dispositions légales en vigueur, afin de permettre la diffusion et promotion de la Vuelta à Burgos.

Article 18^o

Tous les cas non prévus dans le présent Règlement seront résolus par le Règlement du Sport Cycliste de l'UCI, selon les cas.

PREMIOS VI VUELTA A BURGOS FÉMINAS

RANKING	CLASS 1-4 DAYS	GENERAL
1st	735 €	1.470 €
2nd	440 €	880 €
3rd	310 €	620 €
4th	280 €	560 €
5th	265 €	530 €
6th	240 €	480 €
7th	200 €	400 €
8th	170 €	340 €
9th	170 €	340 €
10th	170 €	340 €
11th-15th	110 €	220 €
16-20	80 €	160 €
TOTAL	3.930 €	7.860 €

RANKING	1 ^o	2 ^o	3 ^o
GENERAL REGULARIDAD	100	50	25
GENERAL MONTAÑA	100	50	25
GENERAL JOVEN	75	50	25
GENERAL EQUIPOS	200	100	75
1 ^o BURGALESA	100		
COMBATIVIDAD	25		
1 ^o ESPAÑOLA	100		

RESUMEN DE PREMIOS RÉSUMÉ PRIX

ETAPAS (3930 X 4)	15.720 €
GENERAL INDIVIDUAL // GÉNÉRAL INDIVIDUEL	7.860 €
GENERAL EQUIPOS // GÉNÉRAL ÉQUIPES	375 €
GENERAL REGULARIDAD // GÉNÉRAL PAR POINTS	175 €
GENERAL MONTAÑA // GÉNÉRAL GRIMPEUR	175 €
GENERAL JOVEN // GÉNÉRAL MEILLEUR JEUNE	150 €
PRIMERA BURGALESA // PREMIER BURGALESA	100 €
COMBATIVIDAD // COMBATIVITÉ	100 €
PRIMERA ESPAÑOLA // PREMIER ESPAÑOLA	100 €
TOTAL	24.755 €

UCI



WOMEN'S
WORLDTOUR

JOIN THE

UCI WOMEN'S
WORLDTOUR
COMMUNITY

 UCI
 uciwomencycling
 UCI_WWT
 www.uci.org

#UCIWWT

Burgos

alimenta

LAS GASTRO RUTAS

DESCÚBRELAS EN:
www.burgosalimenta.com



Provincia de **Burgos**

origen y destino



**DIPUTACIÓN
DE BURGOS**

